

VOLUMEN III

CONTINUACIÓN DE LA SESIÓN No. 5
DEL 10 DE SEPTIEMBRE DE 2009MATERIA DE VIVIENDA Y
ZONAS DE ATENCION PRIORITARIA

La Secretaria diputada María Dolores del Río Sánchez:
«Escudo Nacional de los Estados Unidos Mexicanos.—
Secretaría de Gobernación.

Diputado Francisco Javier Ramírez Acuña, Presidente de la
Cámara de Diputados del honorable Congreso de la
Unión.— Presente.

Por este conducto y para los efectos de lo dispuesto por los
artículos 61 de la Ley de Vivienda, 30 de la Ley General de
Desarrollo Social y 29 de su Reglamento, y con funda-
mento en la fracción XIV del artículo 27 de la Ley Orgáni-
ca de la Administración Pública Federal; me permito enviar
para los fines procedentes, copia del oficio número 100.-
355 suscrito por el actuario Ernesto Javier Cordero Arroyo,
secretario de Desarrollo Social, mediante el cual remite

- Estimación sobre el monto de recursos federales re-
queridos para cumplimentar la política de subsidios del
gobierno federal, en materia de vivienda y de suelo pa-
ra los hogares en situación de pobreza.
- Zonas de atención prioritaria:
 - Nota metodológica sobre la determinación de las
zonas de atención prioritaria 2010.
 - Listado de las zonas de atención prioritaria 2010.
 - Propuesta de declaratoria de las zonas de atención
prioritaria 2010.

Sin otro particular, reciba un cordial saludo.

Atentamente

México, DF, a 8 de septiembre de 2009.— Manuel Minjares Jiménez
(rúbrica), subsecretario de Enlace Legislativo.»

«Escudo Nacional de los Estados Unidos Mexicanos.—
Secretaría de Desarrollo Social.

Doctor Agustín Guillermo Carstens Carstens, secretario de
Hacienda y Crédito Público.— Presente.

Hago referencia al proyecto de Presupuesto de Egresos de
la Federación para el Ejercicio Fiscal de 2010 que, en tér-
minos del artículo 74, fracción IV de la Constitución Polí-
tica de los Estados Unidos Mexicanos, será presentado pró-
ximamente por el titular del Ejecutivo federal a la
consideración de la Cámara de Diputados del honorable
Congreso de la Unión.

Sobre el particular, con fundamento en lo establecido por
los artículos 61 de la Ley de Vivienda, 30 de la Ley Gene-
ral de Desarrollo Social, y 29 de su reglamento, esta Se-
cretaría tiene la obligación de elaborar los documentos que
a continuación se detallan a efecto de que sean presentados
a la consideración de la Cámara de Diputados, de manera
conjunta con el proyecto de Presupuesto de Egresos de la
Federación de cada ejercicio fiscal.

Con base en lo expuesto, por este conducto remito a usted
los siguientes documentos:

- Nota metodológica sobre la determinación de zonas de
atención prioritaria 2010.
- Listado de las zonas de atención prioritaria 2010.
- Propuesta de declaratoria de las zonas de atención
prioritaria 2010.

Estimación sobre el monto de recursos federales requeri-
dos para cumplimentar la política de subsidios del gobier-
no federal, en materia de vivienda y de suelo para los ho-
gares en situación de pobreza.

Lo anterior, a fin de solicitarle atentamente que se realicen
las gestiones correspondientes para que los referidos docu-
mentos sean presentados a la Cámara de Diputados, a efec-
to de dar cumplimiento a las disposiciones anteriormente ci-
tadas.

Hago propicio este medio para enviarle un cordial saludo.

México, DF, a 28 de agosto de 2009.— Ernesto Javier Cordero Arroyo (rúbrica), secretario de Desarrollo Social.»

«Escudo Nacional de los Estados Unidos Mexicanos.— Secretaría de Desarrollo Social.

Estimación de los Recursos Complementarios a los que se Refiere el Artículo 61 de la Ley de Vivienda, para el Año 2010.

En cumplimiento a lo señalado en el Artículo 61 segundo y tercer párrafo de la Ley de Vivienda, se presenta el análisis fundamentado que permite estimar el monto necesario para cumplimentar la política de subsidios para vivienda en el ámbito federal.

En virtud de que el primer párrafo del artículo antes mencionado establece que los subsidios federales para vivienda se destinarán exclusivamente a la población en situación de pobreza, en lo subsecuente la “población objetivo”, la estimación de recursos complementarios, se refiere única y exclusivamente a la población que en el año 2008 en el medio rural percibió un ingreso integrado per cápita equivalente a 0.81 salarios mínimos y en el medio urbano 1.21 salarios mínimos.¹ Para la identificación, caracterización y medición de esta condición, se debe acatar lo dispuesto por el Consejo Nacional de Evaluación de la Política de Desarrollo Social (CONEVAL), en cumplimiento a lo señalado en la Ley General de Desarrollo Social.

Para dimensionar las necesidades de vivienda de la “población objetivo”, así como los recursos complementarios necesarios, se utilizaron cuatro fuentes de información: la Encuesta Nacional de Ingreso y Gasto de los Hogares 2008 (ENIGH 2008) del INEGI, las Proyecciones de Población y Hogares 2005-2025 del Consejo Nacional de Población (CONAPO), los Salarios Mínimos 2008 y 2009 fijados por la Comisión Nacional de los Salarios Mínimos, y las Cifras de Pobreza por Ingresos elaboradas por el CONEVAL.

A continuación se presentan los principales resultados del análisis estadístico:

1. Los datos de pobreza presentados por el CONEVAL, apuntan un aumento en los tres niveles de pobreza (alimentaria, intermedia y moderada); de continuar la misma tendencia creciente, en el año 2010 se tendrán poco más de 57 millones de personas bajo la línea de pobreza en más de 12 millones de hogares, considerando que el tamaño promedio de los hogares en condición de po-

breza es de 4.71 integrantes, de estos hogares 5,380,380 se ubicarán en localidades menores a 15 mil habitantes y 6,775,772 en el Sistema Urbano Nacional.

2. El límite propuesto de subsidio federal por hogar en pesos de 2009 se estimó, para el medio rural, en \$53,756 para la pobreza alimentaria, \$31,483 para la pobreza intermedia (pobreza de capacidades menos la alimentaria) y en \$13,768 para la pobreza moderada (pobreza de patrimonio menos la de capacidades); en tanto para el medio urbano en \$78,236 para la pobreza alimentaria, \$51,492 para la pobreza intermedia y \$21,106 para la pobreza moderada (Las estimaciones consideran la acumulación durante 5 años del monto complementario anual; ver Anexo Estadístico).

3. Se estima que en el periodo 2009-2010 entrarán a la condición de pobreza 1,738,962 hogares, con un incremento en todos los grados de pobreza, en tanto para el año 2010 se formarán 319,173 nuevos hogares bajo esta condición; éstos se suman a los 390,811 hogares allegados (hogares secundarios que comparten la misma vivienda junto con el hogar principal) para determinar que se requieren 710,137 viviendas adicionales.

4. El 69% de las 11,765,188 viviendas que integran el parque habitacional ocupado por la “población objetivo” equivalente a 7,461,098 viviendas presentan alguna condición de demérito, ya sea en infraestructura (servicio eléctrico, drenaje o agua en la vivienda), condición de pisos, muros, techos o en materia de hacinamiento. El esfuerzo monetario que permitirá atender estas carencias, es equivalente a la construcción de 4,070,366 viviendas nuevas.

5. Para el año 2010, se estima que se requieren subsidios federales para vivienda por un monto de..... \$43,862,425,214. En el territorio nacional las necesidades de subsidios para la vivienda se distribuyen de la siguiente forma: 34% en los municipios de alto y muy alto grado de marginación, 21% en las localidades de menos de 15 mil habitantes ubicadas en los municipios de medio, bajo y muy bajo grado de marginación, y el 45% en las ciudades de 15 mil habitantes y más en municipios de medio, bajo y muy bajo grado de marginación.

6. Las necesidades de subsidios entre los grupos más desprotegidos de la “población objetivo” es la siguiente:

- Los hogares en situación de pobreza de capacidades concentra el 86% de la masa carencial, mientras que los hogares en pobreza moderada concentran el restante 14%.
- Los hogares con jefatura de habla indígena concentran el 19.6% de la masa carencial mientras que el resto de la “población objetivo” concentra el 80.4% restante.
- Los hogares sin cobertura de seguridad social por parte del jefe del hogar, y por tanto sin acceso a crédito para la vivienda, concentran el 83.3%, mientras que el 16.7% restante se ubica entre la población de-rechahabiente por el jefe del hogar.

7. En la distribución de la masa carencial por entidad federativa, contrasta la dimensión de las necesidades de las entidades con más carencias como los estados de México, Veracruz, Chiapas y Puebla que conjuntamente aportan el 37.4% de la masa carencial nacional, con los estados con menores carencias como Quintana Roo, Colima, Baja California y Baja California Sur, que conjuntamente contribuyen con solo el 1.66% del total nacional.

Nota:

1 Estas proporciones equivalen a las líneas de pobreza patrimonial, rural y urbana, definidas por el Consejo Nacional de Evaluación de la Política de Desarrollo Social (CONEVAL) para 2008.

Anexo Estadístico

En el presente Anexo Estadístico se proporciona la información que se utilizó para elaborar el Informe sobre el estado de la vivienda de los pobres para el año 2010, de acuerdo a lo señalado en el Artículo 61 de la Ley de Vivienda.

En la primera parte titulada “Población, Hogares y Brecha de Ingreso”, se presenta la proyección de la población en situación de pobreza, así como el correspondiente número

de hogares; se identifica la brecha de ingreso por hogar y la porción que usualmente se destina como parte del gasto para vivienda. Esta cifra se calculó para cada nivel de pobreza en los ámbitos rural y urbano, así como el monto máximo de subsidios. En la segunda parte con título “Condiciones de la vivienda”, se analizan las condiciones de vivienda de los pobres y se presentan las necesidades de mejoramiento, ampliación y vivienda nueva, expresadas en unidades equivalentes. En la tercera parte, con título “Distribución de la masa carencial”, en primer término se muestra la estrecha correlación que existe entre el ingreso per cápita y el estado de la vivienda y se confirma la razón de ser del Artículo 62 de la Ley de Vivienda, que obliga a otorgar al más pobre un subsidio mayor:

ARTÍCULO 62.- Los programas federales que otorguen subsidios para la vivienda se sujetarán a lo que determine el Presupuesto de Egresos de la Federación para el ejercicio fiscal correspondiente. Para el otorgamiento de los subsidios, las dependencias y entidades competentes deberán observar los siguientes criterios:

I. Atender a la población en situación de pobreza;

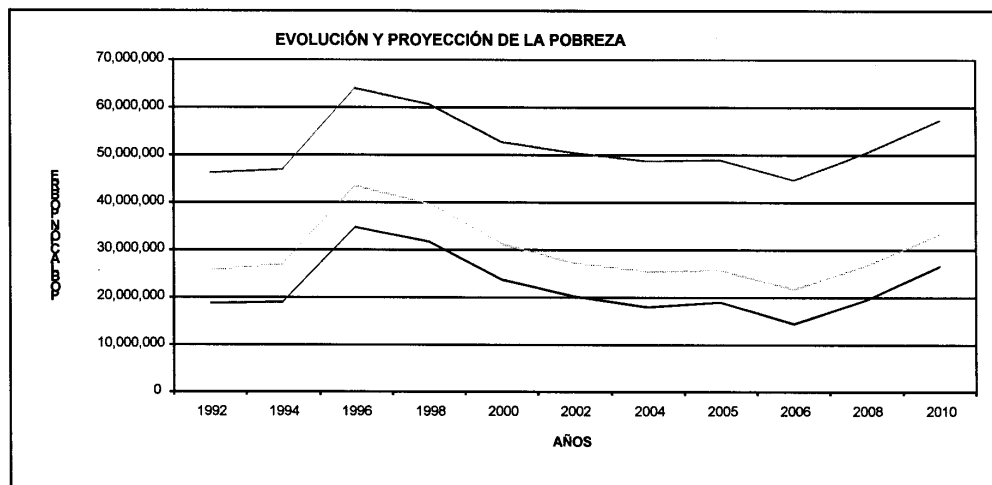
II. Los montos de los subsidios deberán diferenciarse según los niveles de ingreso de sus destinatarios, dando atención preferente a las familias con los más bajos ingresos;

En seguida se establecen las bases para determinar el monto anual requerido para cada grupo de población.

Población, Hogares y Brecha de Ingreso

Para estimar la “Población objetivo” se consideraron las mediciones de pobreza del CONEVAL efectuadas con la información de la ENIGH 2008. Para el cálculo de las proyecciones 2010, se consideraron las tasas de crecimiento observadas para los años 2006-2008, mismas que se presentan en el siguiente cuadro. De acuerdo a este análisis para el año 2010 habrá 57,195,778 en condición de pobreza en 12,156,152 hogares.

PERSONAS Y HOGARES BAJO LA LÍNEA DE POBREZA		PERSONAS 2006	PERSONAS 2008	TASA instantánea 2006-2008	PERSONAS 2010	HOGARES 2008	HOGARES 2010
RURAL	ALIMENTARIA	9,433,570	12,230,554	0.12983	15,856,823	2,373,097	3,078,703
	CAPACIDADES	12,813,471	15,022,877	0.08740	17,892,524	2,956,981	3,521,795
	PATRIMONIO	21,052,264	23,377,863	0.05239	25,960,366	4,845,147	5,380,380
URBANA	ALIMENTARIA	4,994,868	7,228,650	0.18482	10,461,418	1,451,518	2,100,680
	CAPACIDADES	9,043,904	11,742,345	0.13056	15,245,923	2,409,406	3,128,303
	PATRIMONIO	23,825,820	27,172,966	0.06995	31,252,940	5,891,218	6,775,772
TOTALES		44,877,884	50,550,829	0.06175	57,195,778	10,738,383	12,156,152



La brecha de ingreso per cápita representa el monto que se debe adicionar al ingreso per cápita, de tal forma que le permita a la población en condición de pobreza superar esta condición; lo anterior se observa en el siguiente cuadro, donde la proporción de la Brecha Promedio Pesos es con respecto al Salario Mínimo:

BRECHA DE INGRESO POR PERSONA (PESOS DE 2008)		LIMITE INF. PESOS	LIMITE SUP. PESOS	INGRESO PROMEDIO (ENIGH 2008)	BRECHA PROMEDIO PESOS	
RURAL	ALIMENTARIA	0.00	708.69	474.53	807.82	0.5120
	INTERMEDIA	708.69	835.51	772.49	509.86	0.3232
	MODERADA	835.51	1,282.34	1041.36	240.98	0.1527
URBANO	ALIMENTARIA	0.00	949.38	688.12	1,216.72	0.7712
	INTERMEDIA	949.38	1,164.41	1058.51	848.33	0.5384
	MODERADA	1,164.41	1,904.84	1535.99	368.85	0.2338

Para determinar la porción de la brecha de ingresos que debe ser considerada como gasto para vivienda se utilizó, como modelo de gasto, el comportamiento de los hogares en el tercer quintil de ingreso de la ENIGH 2008, para este grupo se sumaron los conceptos de alquiler de vivienda, servicios y materiales para el mantenimiento, reparación y ampliación de vivienda. Como resultado se obtuvo que los hogares destinan para vivienda un 20.65% del gasto corriente monetario. Para obtener los recursos complementarios por hogar, se multiplicó la brecha de ingreso por persona por el número promedio de integrantes del hogar en condición de pobreza, de acuerdo al tipo de localidad en que habitan, y a la brecha de ingreso por hogar se le aplicó el porcentaje de gasto destinado a vivienda de acuerdo al siguiente cuadro:

Tamaño promedio del hogar

RURAL	ALIMENTARIA	5.15
	INTERMEDIA	4.78
	MODERADA	4.42
URBANO	ALIMENTARIA	4.98
	INTERMEDIA	4.71
	MODERADA	4.43

MONTO COMPLEMENTARIO POR HOGAR		BRECHA POR PERSONA (SMM)	BRECHA POR HOGAR (SMM)	BRECHA POR HOGAR (SMM)	COMPLEMENTARIO POR HOGAR (SMM)	COMPLEMENTARIO MENSUAL \$ (2008)	COMPLEMENTARIO ANUAL \$ (2008)
RURAL	ALIMENTARIA	0.5120	2.410788	2.838874	0.5450	896	10,751
	INTERMEDIA	0.3232	1.521578	1.545530	0.3192	525	6,297
	MODERADA	0.1527	0.719164	0.675861	0.1396	229	2,754
URBANO	ALIMENTARIA	0.7712	3.831083	3.840607	0.7931	1,304	15,647
	INTERMEDIA	0.5364	2.525719	2.527734	0.5220	858	10,298
	MODERADA	0.2338	1.100764	1.036099	0.2140	352	4,221

Los recursos complementarios por hogar se deben sumar a los recursos que hoy se destinan para vivienda, el monto combinado presumiblemente debe dar al hogar la posibilidad de acceder a una vivienda bajo condiciones mínimas satisfactorias. Los recursos complementarios representan un flujo mensual per cápita, éstos, atendiendo a las situaciones muy particulares de cada hogar, se podrían destinar como ayuda de renta, ayuda para el pago de un crédito o como ayuda para la mejora o ampliación de la vivienda.

En el siguiente cuadro se presentan los recursos complementarios acumulados para un periodo de 5 años. El supuesto que subyace a este análisis es que, en un periodo de 5 años, el hogar en pobreza tendrá oportunidad de salir de esta condición; este monto representa el máximo monto de subsidio federal propuesto:

RECURSOS COMPLEMENTARIOS ACUMULADOS POR HOGAR		
AMBITO	GRADO POBREZA	RECURSOS C. ACUMULADOS (\$)
RURAL	ALIMENTARIA	53,756
	INTERMEDIA	31,483
	MODERADA	13,768
URBANO	ALIMENTARIA	78,236
	INTERMEDIA	51,492
	MODERADA	21,106

Condiciones de la vivienda

En el siguiente cuadro, se analizan las condiciones de la vivienda de la "población objetivo" y se presentan las necesidades de mejoramiento, así como el número de viviendas con algún demérito:

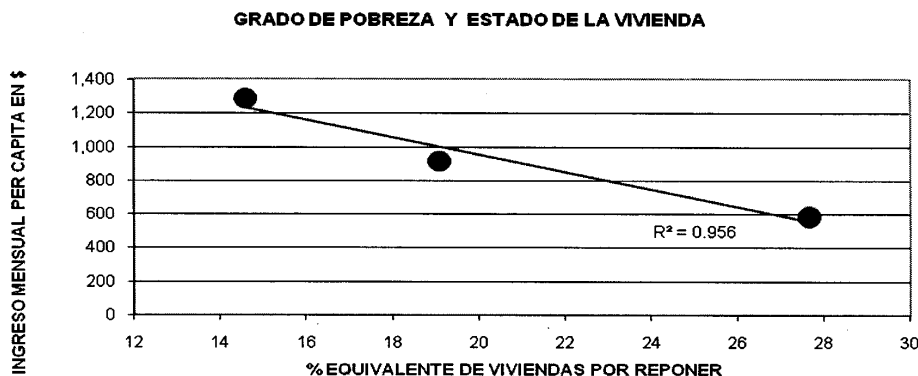
ESTADO DE LA VIVIENDA DE LOS HOGARES POBRES 2008										
AMBITO	GRADO DE POBREZA	CON AGUA EN VIVIENDA	CON DRENAJE O FOSA	CON PISO FIRME	CON MUROS DURABLES	CON TECHO DURABLE	HOGARES POBRES 2008	VIV. EQUIV EN BUEN ESTADO	MEQUIV. DE VIV. REPONER	CON DEMERITO
RURAL	ALIMENTARIA	22.6875	55.2513	71.5850	78.6685	86.4430	2,373,087	1,574,568	33.65	2,208,527
	INTERMEDIA	30.3502	61.5106	82.6049	82.0085	88.6386	583,864	413,621	29.16	526,588
	MODERADA	37.8635	70.6534	88.1019	86.3035	75.5792	1,888,186	1,451,203	23.14	1,563,063
URBANO	ALIMENTARIA	56.7969	87.4818	91.6711	87.3493	78.4436	1,451,518	1,191,229	17.93	988,963
	INTERMEDIA	63.2484	91.2758	95.5719	91.8331	84.2459	957,888	833,523	12.98	558,979
	MODERADA	73.0132	93.5280	97.6465	93.3603	87.4806	3,481,810	3,133,875	9.99	1,613,978
TOTALES							10,736,363	8,598,017	19.92	7,461,098

NECESIDADES DE VIVIENDA DE LOS HOGARES POBRES	
FORMACIÓN ANUAL DE HOGARES 2010	602,561
POBLACIÓN TOTAL 2010	107,978,956
FORMACIÓN DE NUEVOS HOGARES POBRES 2010	319,173
HOGARES POBRES EN 2008	10,736,363
HOGARES POBRES EN 2010	12,151,390
VIVIENDAS OCUPADAS POR HOGARES POBRES 2010	11,760,579
HOGARES QUE ENTRARÁN A LA POBREZA EN 2008-2010	1,734,199
FORMACIÓN NETA DE HOGARES POBRES 2010	1,415,027
HOGARES ALLEGADOS 2010	390,811
PERSONAS QUE DEBEN UBICARSE EN NUEVOS CUARTOS 2010	7,298,986
HOGARES QUE REQUIEREN MEJORAR SU VIVIENDA 2008	7,461,098

Distribución de la masa carencial

Para dimensionar la masa carencial, en primer término se establece, como se puede suponer, que existe una estrecha correlación entre el ingreso per cápita y el estado de la vi-

vienda y se confirma la razón de ser del Artículo 62 de la Ley de Vivienda, el cual obliga a otorgar al más pobre un mayor subsidio; en la siguiente gráfica se puede observar la tendencia lineal y el coeficiente de correlación.



La estrecha correlación entre calidad de la vivienda y el ingreso de la población, nos permite cuantificar la masa carencial como proporcional a la brecha de ingreso ponderada por la calidad del inventario de vivienda ocupada por la “población objetivo”.

Para el cálculo final del subsidio federal para vivienda se consideró la incidencia de la carencia en vivienda en la población objetivo, es decir, la razón que resulta de dividir las necesidades de vivienda expresadas como unidades equivalentes de vivienda, entre el número de hogares de la “población objetivo” de acuerdo a su nivel de pobreza; lo que resultó en una incidencia del 49.0% para pobreza alimentaria, 40.4% para intermedia y 29.9% para moderada y que en promedio resulta ser de 39.33%. El siguiente cuadro muestra el cálculo final del subsidio federal resultante:

RECURSOS COMPLEMENTARIOS POR GRADO DE POBREZA		
GRADO POBREZA	HOGARES POBRES CON CARENCIAS	COM. POR GRUPO \$ ANUAL
ALIMENTARIA	2,536,566	32,309,814,964
INTERMEDIA	595,206	5,409,787,294
MODERADA	1,648,730	6,142,822,956
TOTALES	4,780,502	43,862,425,214

Con esta información se elaboraron los cuadros de masa carencial por grupo de población que se presentan a continuación:

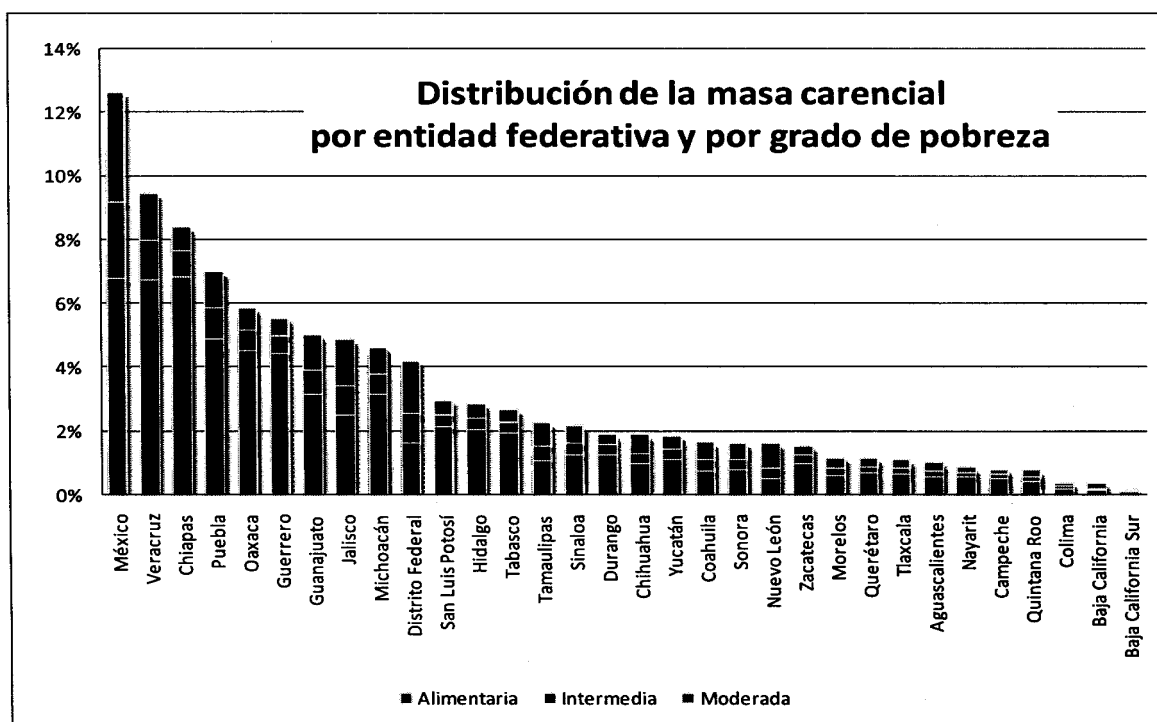
MONTO COMPLEMENTARIO POR AMBITO TERRITORIAL								
AMBITO	ALIMENTARIA		INTERMEDIA		MODERADA		TOTALES	
	%	\$	%	\$	%	\$	\$	%
RURAL	62.05	20,047,593,016	37.87	2,048,695,282	35.16	2,159,925,688	24,256,213,986	55.30
URBANO	37.95	12,262,221,948	62.13	3,361,092,012	64.84	3,982,897,268	19,606,211,228	44.70
TOTALES	100.00	32,309,814,964	100.00	5,409,787,294	100.00	6,142,822,956	43,862,425,214	100.00

MONTO COMPLEMENTARIO POR CONDICION DE DERECHOHABIENCIA								
DERECHOHABIENC	ALIMENTARIA		INTERMEDIA		MODERADA		TOTALES	
	%	\$	%	\$	%	\$	\$	%
CON	11.46	3,704,065,923	26.19	1,416,725,575	35.60	2,187,071,953	7,307,863,450	16.66
SIN	88.54	28,605,749,042	73.81	3,993,061,720	64.40	3,955,751,003	36,554,561,764	83.34
TOTALES	100.00	32,309,814,964	100.00	5,409,787,294	100.00	6,142,822,956	43,862,425,214	100.00

MONTO COMPLEMENTARIO POR GRADO DE MARGINACION								
MUNICIPIOS POR GRADO DE M.	ALIMENTARIA		INTERMEDIA		MODERADA		TOTALES	
	%	\$	%	\$	%	\$	\$	%
ALTA Y MUY A.	40.38	13,048,134,882	20.19	1,092,426,485	15.56	955,586,029	15,096,147,396	34.42
MEDIO B. Y MUY B.	59.62	19,261,680,082	79.81	4,317,360,810	84.44	5,187,236,926	28,766,277,818	65.58
TOTALES	100.00	32,309,814,964	100.00	5,409,787,294	100.00	6,142,822,956	43,862,425,214	100.00

MONTO COMPLEMENTARIO POR JEFATURA FEMENINA								
JEFATURA DEL HOGAR	ALIMENTARIA		INTERMEDIA		MODERADA		TOTALES	
	%	\$	%	\$	%	\$	\$	%
CON	22.39	7,232,652,882	21.43	1,159,122,838	23.16	1,422,631,956	9,814,407,676	22.38
SIN	77.61	25,077,162,083	78.57	4,250,664,456	76.84	4,720,191,000	34,048,017,539	77.62
TOTALES	100.00	32,309,814,964	100.00	5,409,787,294	100.00	6,142,822,956	43,862,425,214	100.00

MONTO COMPLEMENTARIO POR JEFATURA INDIGENA								
JEFATURA DEL HOGAR	ALIMENTARIA		INTERMEDIA		MODERADA		TOTALES	
	%	\$	%	\$	%	\$	\$	%
CON	23.04	7,444,694,187	10.36	560,501,308	9.54	586,229,364	8,591,424,858	19.59
SIN	76.96	24,865,120,778	89.64	4,849,285,986	90.46	5,556,593,592	35,271,000,356	80.41
TOTALES	100.00	32,309,814,964	100.00	5,409,787,294	100.00	6,142,822,956	43,862,425,214	100.00



Nota metodológica sobre la determinación de las Zonas de Atención Prioritaria 2010

En cumplimiento con lo dispuesto en los artículos 30 y 43, fracción III, de la Ley General de Desarrollo Social, 29 del Reglamento de la Ley General de Desarrollo Social, el Ejecutivo Federal por conducto de la Secretaría de Desarrollo Social (SEDESOL) propone a la H. Cámara de Diputados la siguiente definición de Zonas de Atención Prioritaria para el ejercicio fiscal 2010.

Las Zonas de Atención Prioritaria tienen dos componentes: por una parte, se cuenta con la determinación de las Zonas de Atención Prioritaria Rurales, desarrollada por la Subsecretaría de Desarrollo Social y Humano, y por la otra, se determinan Zonas de Atención Prioritaria Urbanas a través de la Subsecretaría de Desarrollo Urbano y Ordenación del Territorio.

A continuación se plantean los principales elementos que intervienen en la determinación de las Zonas de Atención Prioritaria en cada uno de los dos ámbitos que se presentan.

Zonas de Atención Prioritaria Rurales:

La determinación de las Zonas de Atención Prioritaria Rurales se realizó con base en los criterios de resultados y recomendaciones que para el efecto definió el Consejo Nacional de Evaluación de la Política de Desarrollo Social (CONEVAL), y que están publicados en el sitio de Internet <http://www.coneval.gob.mx/coneval/CriteriosZAP.html>, de conformidad con lo dispuesto en el artículo 29 de la Ley General de Desarrollo Social.

En el marco de estos Criterios de Resultados para la Determinación de Zonas de Atención Prioritaria, se utilizaron como referentes principales los índices de marginación 2005 y sus componentes elaborados por el Consejo Nacional de Población (CONAPO), los índices de rezago social y los Mapas de Pobreza publicados por el CONEVAL en 2007.

Para la determinación de las Zonas de Atención Prioritaria Rurales se dio mayor peso relativo a las entidades, municipios y localidades con los más altos índices de marginación y rezago social en el país.

El análisis realizado de la información disponible sobre las insuficiencias y rezagos en el ejercicio de los derechos para el desarrollo social, permite establecer que los municipios

de muy alta y alta marginación definidos por el CONAPO, son eminentemente rurales y en ellos se registra el mayor porcentaje de población en condiciones de pobreza y de rezago social. Por lo tanto, el grado de marginación es el criterio rector para la determinación de las Zonas de Atención Prioritaria Rurales.

Sin embargo, la determinación de las Zonas de Atención Prioritaria Rurales no se debe restringir a una identificación territorial a nivel municipal o local, ya que para que se puedan atender de manera integral los grandes desequilibrios de desarrollo que aún imperan en el país, es necesario fortalecer un enfoque territorial en su dimensión regional que permita impulsar la acción coordinada de los tres órdenes de gobierno. Tal es el espíritu de la Ley General de Desarrollo Social y está particularmente señalado en el artículo 32 de dicho ordenamiento.

La marginación, la exclusión y, en general, el rezago social, son determinantes de las condiciones de pobreza de la población y de la desigualdad social, mismas que se manifiestan en las limitadas posibilidades de acceso y disfrute de los servicios básicos de educación y salud; los rezagos en infraestructura básica y productiva, la vulnerabilidad de los recursos naturales y el riesgo ambiental.

Para cumplir con los propósitos de la determinación de Zonas de Atención Prioritaria Rurales, tal como lo señala la Ley General de Desarrollo Social, se deberán contemplar estrategias de acción con un carácter regional, que permitan dinamizar y maximizar los efectos de la inversión pública en infraestructura básica comunitaria y de servicios, a través de la interconexión de los territorios, la vinculación de sus mercados y de sus habitantes.

Bajo estas premisas, las Zonas de Atención Prioritaria Rurales 2010 quedan integradas por los 365 municipios de muy alta marginación y 886 municipios de alta marginación que están identificados con su clave oficial del Instituto Nacional de Estadística y Geografía (Inegi) en el Anexo A.a de este documento. Adicionalmente, como parte de la determinación de Zonas de Atención Prioritaria Rurales, se definen en el Anexo A.b, 32 regiones prioritarias que destacan a nivel nacional por concentrar a todos los municipios de muy alta marginación en el país y 455 de los municipios de alta marginación y que corresponden a diversos esquemas de regionalización¹.

Los 1,251 municipios de muy alta y alta marginación y las regiones que se identifican en esta Declaratoria, deben con-

siderarse como prioritarias para la intervención coordinada entre los tres órdenes de gobierno, sin que ello limite la atención que se debe brindar a la población en condiciones de pobreza y rezago social que habita en otras zonas del país.

Zonas de Atención Prioritaria Urbanas:

La complejidad que presenta la pobreza en zonas urbanas, donde se conjugan distintos aspectos tanto de carácter social como de infraestructura y servicios que se reflejan en las diferentes zonas del país y en los distintos tamaños de localidades, que van desde las casi rurales hasta los grandes conglomerados urbanos, requieren de diversas estrategias para la atención de la población en estas zonas.

En este sentido, las Zonas de Atención Prioritaria Urbanas tienen como fin identificar los grandes conglomerados de población, que por sus condiciones son objeto de distintas acciones sociales, lo que no limita la atención de la población en el resto de las zonas urbanas.

Para la determinación de las Zonas de Atención Prioritaria Urbanas, se utilizaron insumos tanto del Inegi como de la propia Sedesol, lo que permitió realizar un análisis para la totalidad de las manzanas en localidades urbanas del país.

Los insumos que se utilizaron para detectar las grandes concentraciones de hogares en pobreza de patrimonio son:

- Información cartográfica urbana del 2005 del INEGI, en particular la traza de manzanas de las 4,201 localidades consideradas como urbanas por el Inegi, ya sea por ser mayores de 2,500 habitantes o por ser cabeceras municipales con una población menor;
- La clave de identificación de más de 1.2 millones de manzanas en localidades urbanas, y
- La estimación del número de hogares en pobreza de patrimonio agregados a nivel de manzana, a partir de una metodología propia de la Sedesol.

Para la estimación del número de hogares en pobreza de patrimonio se utilizó un modelo que incorpora, de acuerdo con información disponible del II Censo de Población y Vivienda, las recomendaciones del CONEVAL. Entre los indicadores que considera el modelo se encuentran:

- Indicadores educativos
- Indicadores de acceso a servicios de salud
- Indicadores de calidad y espacios de la vivienda
- Indicadores de servicios básicos de la vivienda
- Indicadores de activos en el hogar
- Índice de marginación

En algunos casos, los indicadores utilizados varían con respecto a las recomendaciones del CONEVAL, tanto por restricciones metodológicas como de información; por lo tanto, para la estimación de la pobreza de patrimonio, se incluyeron otras variables, tales como: el sexo del jefe del hogar, el número de personas mayores de 65 años, así como la dependencia demográfica.

A partir de un análisis geoespacial en función de la concentración de hogares en condición de pobreza, se identificaron las 335,418 manzanas que conforman las Zonas de Atención Prioritaria Urbanas que se ubican en 2,109 localidades pertenecientes a 1,259 municipios.

Nota:

1/ INEGI, II Censo de Población y Vivienda, 2005; CONAPO, Índice de Marginación Municipal 2005; CONEVAL, Índice de Rezago Social Municipal 2005.

La regionalización propuesta responde a criterios espaciales, de continuidad y de marginación, respetando en la medida de lo posible las divisiones geoeconómicas que han propuesto los gobiernos de los Estados para sus territorios. En particular, la regionalización propuesta para esta Declaratoria tiene como base los mapas de marginación y la identificación regional que se derivan de los “Índices de Marginación 2005” publicados por el CONAPO, y la propuesta teórica para la definición de “regiones medias” (ver Ángel Bassols Batalla, Geografía Económica de México, Teoría, fenómenos generales y análisis regional, Trillas, 4ª edición, México, 1981 y “Carta de regionalización económica sobre bases político-administrativas”, En Atlas Nacional de México, UNAM, 1989.)

**PROYECTO DE DECRETO DE
DECLARATORIA DE LAS ZONAS DE
ATENCIÓN PRIORITARIA PARA EL AÑO 2010**

LA CÁMARA DE DIPUTADOS DEL HONORABLE CONGRESO DE LA UNIÓN, EN CUMPLIMIENTO A LO DISPUESTO POR EL ARTÍCULO 30 DE LA LEY GENERAL DE DESARROLLO SOCIAL, DECLARA:

Primero.- La Cámara de Diputados del Honorable Congreso de la Unión, en cumplimiento a lo dispuesto por el artículo 30 de la Ley General de Desarrollo Social hace la Declaratoria de las Zonas de Atención Prioritaria para el año 2010:

A. Zonas de Atención Prioritaria Rurales (Anexo A):

a. 1,251 municipios con muy alta y alta marginación (365 y 886 respectivamente), que se encuentran en 26 estados y registran una población de 17 millones de habitantes.

b. 32 regiones que incluyen 365 municipios de muy alta marginación y 455 de alta marginación, que registran un total de 9.1 millones de habitantes.

B. Zonas de Atención Prioritaria Urbanas (Anexo B):

a. 2,109 localidades urbanas cuya población registra índices de pobreza y marginación.

Segundo.- Publíquese la presente Declaratoria en el Diario Oficial de la Federación, junto con el Presupuesto de Egresos de la Federación para el Ejercicio Fiscal 2010.

SALÓN DE SESIONES DE LA CÁMARA DE DIPUTADOS DEL HONORABLE CONGRESO DE LA UNIÓN.- MÉXICO D.F., A

Anexo A. a.

Los 1,251 municipios con muy alta y alta marginación (365 y 886, respectivamente), se encuentran en 26 estados y registran una población de 17 millones de habitantes.

Zonas de Atención Prioritaria 2010

Clave entidad	Entidad	Clave municipio	Municipio	Grado de marginación /1	Lugar de marginación /1	Grado de Rezago Social /2	Lugar de rezago social /2
12	Guerrero	12078	Cochoapa el Grande	Muy alto	1	Muy alto	1
07	Chiapas	07082	Sitalá	Muy alto	2	Muy alto	4
18	Nayarit	18009	Del Nayar	Muy alto	3	Muy alto	5
20	Oaxaca	20016	Coicoyán de las Flores	Muy alto	4	Muy alto	3
12	Guerrero	12076	Acatepec	Muy alto	5	Muy alto	6
12	Guerrero	12043	Metlatónoc	Muy alto	6	Muy alto	7
20	Oaxaca	20212	San Juan Petlapa	Muy alto	7	Muy alto	8
08	Chihuahua	08008	Batopilas	Muy alto	8	Muy alto	2
12	Guerrero	12079	José Joaquín de Herrera	Muy alto	9	Muy alto	9
30	Veracruz de Ignacio de la Llave	30110	Mixtla de Altamirano	Muy alto	10	Muy alto	12
20	Oaxaca	20450	Santiago Amoltepec	Muy alto	11	Muy alto	13
20	Oaxaca	20386	Santa Cruz Zenzontepec	Muy alto	12	Muy alto	18
20	Oaxaca	20171	San José Tenango	Muy alto	13	Muy alto	14
30	Veracruz de Ignacio de la Llave	30159	Tehuipango	Muy alto	14	Muy alto	11
20	Oaxaca	20391	Santa Lucía Miahuatlán	Muy alto	15	Muy alto	15
12	Guerrero	12062	Tlacoachistlahuaca	Muy alto	16	Muy alto	28
20	Oaxaca	20029	Eloxochitlán de Flores Magón	Muy alto	17	Muy alto	27
20	Oaxaca	20242	San Martín Peras	Muy alto	18	Muy alto	17
14	Jalisco	14061	Mezquitic	Muy alto	19	Muy alto	29
12	Guerrero	12010	Atlixac	Muy alto	20	Muy alto	23
12	Guerrero	12020	Copanotoc	Muy alto	21	Muy alto	16
10	Durango	10014	Mezquitil	Muy alto	22	Muy alto	32
12	Guerrero	12071	Xochistlahuaca	Muy alto	23	Muy alto	50
12	Guerrero	12063	Tlacoapa	Muy alto	24	Muy alto	41
12	Guerrero	12004	Alcozauca de Guerrero	Muy alto	25	Muy alto	35
21	Puebla	21061	Eloxochitlán	Muy alto	26	Muy alto	31
12	Guerrero	12016	Coahuayutla de José María Izazaga	Muy alto	27	Muy alto	53
12	Guerrero	12069	Xalpatláhuac	Muy alto	28	Muy alto	37
20	Oaxaca	20406	Santa María Chilchotla	Muy alto	29	Muy alto	38
07	Chiapas	07022	Chalchihuitán	Muy alto	30	Muy alto	10
20	Oaxaca	20396	Santa María la Asunción	Muy alto	31	Muy alto	52
20	Oaxaca	20040	Huautepec	Muy alto	32	Muy alto	57
12	Guerrero	12047	Pedro Ascencio Alquisiras	Muy alto	33	Muy alto	44
07	Chiapas	07113	Aldama	Muy alto	34	Muy alto	21
12	Guerrero	12072	Zapotitlán Tablas	Muy alto	35	Muy alto	30
20	Oaxaca	20263	San Miguel Coatlán	Muy alto	36	Muy alto	26
20	Oaxaca	20517	Santo Domingo Tepuxtepec	Muy alto	37	Muy alto	54
20	Oaxaca	20095	San Andrés Paxtlán	Muy alto	38	Muy alto	40
07	Chiapas	07066	Pantelhó	Muy alto	39	Muy alto	25
20	Oaxaca	20085	San Agustín Loxicha	Muy alto	40	Muy alto	67
20	Oaxaca	20426	Santa María Peñoles	Muy alto	41	Muy alto	39
07	Chiapas	07119	Santiago el Pinar	Muy alto	42	Muy alto	19
20	Oaxaca	20189	San Juan Comaltepec	Muy alto	43	Muy alto	91

Clave entidad	Entidad	Clave municipio	Municipio	Grado de marginación /1	Lugar de marginación /1	Grado de Rezago Social /2	Lugar de rezago social /2
20	Oaxaca	20466	Santiago Ixtayutla	Muy alto	44	Muy alto	42
12	Guerrero	12054	San Miguel Totolapan	Muy alto	45	Muy alto	101
24	San Luis Potosí	24031	Santa Catarina	Muy alto	46	Alto	111
12	Guerrero	12081	Iliatenco	Muy alto	47	Muy alto	93
12	Guerrero	12019	Copalillo	Muy alto	48	Muy alto	48
07	Chiapas	07031	Chilón	Muy alto	49	Muy alto	55
12	Guerrero	12041	Malinaltepec	Muy alto	50	Muy alto	81
12	Guerrero	12002	Ahuacutzingo	Muy alto	51	Muy alto	71
20	Oaxaca	20015	Coatecas Altas	Muy alto	52	Muy alto	43
20	Oaxaca	20139	San Francisco Chapulapa	Muy alto	53	Muy alto	84
20	Oaxaca	20433	Santa María Temaxcaltepec	Muy alto	54	Muy alto	49
21	Puebla	21145	San Sebastián Tlacotepec	Muy alto	55	Muy alto	86
20	Oaxaca	20169	San José Independencia	Muy alto	56	Muy alto	78
20	Oaxaca	20058	Mazatlán Villa de Flores	Muy alto	57	Muy alto	76
20	Oaxaca	20253	San Mateo Piñas	Muy alto	58	Muy alto	83
20	Oaxaca	20322	San Pedro Ocopetatillo	Muy alto	59	Muy alto	100
07	Chiapas	07056	Mitontic	Muy alto	60	Muy alto	20
20	Oaxaca	20116	San Bartolomé Ayautla	Muy alto	61	Muy alto	105
12	Guerrero	12032	General Heliodoro Castillo	Muy alto	62	Muy alto	96
20	Oaxaca	20236	San Marcial Ozolotepec	Muy alto	63	Muy alto	73
20	Oaxaca	20495	Santiago Xanica	Muy alto	64	Muy alto	46
21	Puebla	21036	Coyomeapan	Muy alto	65	Muy alto	65
08	Chihuahua	08046	Morelos	Muy alto	66	Muy alto	22
20	Oaxaca	20352	San Simón Zahuatlán	Muy alto	67	Muy alto	34
07	Chiapas	07007	Amatenango del Valle	Muy alto	68	Muy alto	85
12	Guerrero	12009	Atlamajalcingo del Monte	Muy alto	69	Muy alto	45
30	Veracruz de Ignacio de la Llave	30076	Ilamatlán	Muy alto	70	Muy alto	92
20	Oaxaca	20509	Santo Domingo de Morelos	Muy alto	71	Muy alto	72
20	Oaxaca	20566	Zapotitlán del Río	Muy alto	72	Alto	115
20	Oaxaca	20271	San Miguel Mixtepec	Muy alto	73	Muy alto	60
20	Oaxaca	20354	Santa Ana Ateixtlahuaca	Muy alto	74	Muy alto	68
20	Oaxaca	20563	Yogana	Muy alto	75	Muy alto	77
20	Oaxaca	20234	San Lucas Zoquiápam	Muy alto	76	Muy alto	89
21	Puebla	21217	Zoquitlán	Muy alto	77	Muy alto	75
07	Chiapas	07112	San Juan Cancuc	Muy alto	78	Muy alto	66
30	Veracruz de Ignacio de la Llave	30203	Zozocolco de Hidalgo	Muy alto	79	Alto	191
12	Guerrero	12052	San Luis Acatlán	Muy alto	80	Alto	109
30	Veracruz de Ignacio de la Llave	30020	Atlahuilco	Muy alto	81	Muy alto	63
08	Chihuahua	08012	Carichi	Muy alto	82	Muy alto	70
20	Oaxaca	20228	San Lorenzo Cuauquecuiltitla	Muy alto	83	Alto	116
20	Oaxaca	20514	Santo Domingo Roayaga	Muy alto	84	Alto	130
20	Oaxaca	20240	San Martín Itunyoso	Muy alto	85	Muy alto	62
08	Chihuahua	08065	Úrique	Muy alto	86	Muy alto	56
08	Chihuahua	08029	Guadalupe y Calvo	Muy alto	87	Muy alto	64
30	Veracruz de Ignacio de la Llave	30103	Mecatlán	Muy alto	88	Alto	145
08	Chihuahua	08027	Guachochi	Muy alto	89	Muy alto	61
30	Veracruz de Ignacio de la Llave	30170	Texcatepec	Muy alto	90	Muy alto	82
07	Chiapas	07023	Chamula	Muy alto	91	Muy alto	24
20	Oaxaca	20392	Santa Lucía Monteverde	Muy alto	92	Muy alto	79
21	Puebla	21077	Hueytlaipan	Muy alto	93	Alto	165
12	Guerrero	12074	Zitlala	Muy alto	94	Muy alto	80
20	Oaxaca	20024	Cuyamecalco Villa de Zaragoza	Muy alto	95	Alto	118

Clave entidad	Entidad	Clave municipio	Municipio	Grado de marginación /1	Lugar de marginación /1	Grado de Rezago Social /2	Lugar de rezago social /2
20	Oaxaca	20170	San José Lachiguiri	Muy alto	96	Muy alto	47
30	Veracruz de Ignacio de la Llave	30202	Zortecomatlán de López y Fuentes	Muy alto	97	Alto	133
13	Hidalgo	13053	San Bartolo Tutotepec	Muy alto	98	Alto	177
20	Oaxaca	20292	San Pablo Cuatro Venados	Muy alto	99	Muy alto	94
20	Oaxaca	20497	Santiago Yaitepec	Muy alto	100	Muy alto	88
07	Chiapas	07100	Tumbalá	Muy alto	101	Alto	126
20	Oaxaca	20309	San Pedro Ixcatlán	Muy alto	102	Alto	184
20	Oaxaca	20248	San Mateo del Mar	Muy alto	103	Muy alto	106
20	Oaxaca	20529	Santos Reyes Yucuná	Muy alto	104	Muy alto	36
07	Chiapas	07111	Zinacantán	Muy alto	105	Muy alto	33
07	Chiapas	07026	Chenahó	Muy alto	106	Muy alto	51
20	Oaxaca	20460	Santiago Choápam	Muy alto	107	Alto	162
07	Chiapas	07064	Oxchuc	Muy alto	108	Alto	132
20	Oaxaca	20110	San Antonio Sinicahua	Muy alto	109	Alto	131
20	Oaxaca	20494	Santiago Tlazoyaltepec	Muy alto	110	Alto	112
20	Oaxaca	20395	Santa María Apazco	Muy alto	111	Alto	171
21	Puebla	21072	Huehuetla	Muy alto	112	Alto	166
30	Veracruz de Ignacio de la Llave	30147	Soledad Atzompa	Muy alto	113	Muy alto	59
20	Oaxaca	20407	Santa María Chimalapa	Muy alto	114	Alto	156
21	Puebla	21107	Olintla	Muy alto	115	Alto	217
20	Oaxaca	20229	San Lorenzo Texmelúcan	Muy alto	116	Muy alto	58
20	Oaxaca	20337	San Pedro y San Pablo Ayutla	Muy alto	117	Alto	137
07	Chiapas	07005	Amatán	Muy alto	118	Alto	189
20	Oaxaca	20374	Santa Cruz Acatepec	Muy alto	119	Muy alto	95
20	Oaxaca	20388	Santa Inés del Monte	Muy alto	120	Muy alto	90
20	Oaxaca	20306	San Pedro el Alto	Muy alto	121	Muy alto	97
20	Oaxaca	20203	San Juan Lachigalla	Muy alto	122	Muy alto	98
31	Yucatán	31073	Tahdziú	Muy alto	123	Alto	192
20	Oaxaca	20217	San Juan Tamazola	Muy alto	124	Alto	117
07	Chiapas	07024	Chanal	Muy alto	125	Muy alto	74
07	Chiapas	07077	Salto de Agua	Muy alto	126	Alto	231
30	Veracruz de Ignacio de la Llave	30067	Filomeno Mata	Muy alto	127	Muy alto	99
30	Veracruz de Ignacio de la Llave	30137	Los Reyes	Muy alto	128	Muy alto	102
20	Oaxaca	20302	San Pedro Atoyac	Muy alto	129	Alto	155
20	Oaxaca	20276	San Miguel Santa Flor	Muy alto	130	Alto	142
21	Puebla	21078	Huitzilán de Serdán	Muy alto	131	Alto	202
20	Oaxaca	20477	Santiago Minas	Muy alto	132	Alto	168
13	Hidalgo	13027	Huehuetla	Muy alto	133	Alto	246
30	Veracruz de Ignacio de la Llave	30168	Tequila	Muy alto	134	Alto	150
20	Oaxaca	20187	San Juan Coatzacoapam	Muy alto	135	Alto	146
12	Guerrero	12045	Olinálá	Muy alto	136	Alto	187
07	Chiapas	07049	Larráinzar	Muy alto	137	Muy alto	104
08	Chihuahua	08066	Uruachi	Muy alto	138	Alto	113
07	Chiapas	07039	Huitiupán	Muy alto	139	Alto	140
24	San Luis Potosí	24003	Aquismón	Muy alto	140	Alto	234
30	Veracruz de Ignacio de la Llave	30149	Soteapan	Muy alto	141	Alto	183
20	Oaxaca	20225	San Lorenzo	Muy alto	142	Alto	208
20	Oaxaca	20490	Santiago Texcalcingo	Muy alto	143	Alto	107
16	Michoacán de Ocampo	16008	Aquila	Muy alto	144	Alto	296
20	Oaxaca	20367	Santa Catarina Mechoacán	Muy alto	145	Alto	167
08	Chihuahua	08007	Balleza	Muy alto	146	Alto	120

Clave entidad	Entidad	Clave municipio	Municipio	Grado de marginación /1	Lugar de marginación /1	Grado de Rezago Social /2	Lugar de rezago social /2
20	Oaxaca	20158	San Jacinto Tlacoatepec	Muy alto	147	Alto	212
20	Oaxaca	20434	Santa María Teopoxco	Muy alto	148	Alto	170
20	Oaxaca	20152	San Francisco Tiapancingo	Muy alto	149	Alto	280
07	Chiapas	07060	Ocoatepec	Muy alto	150	Alto	194
30	Veracruz de Ignacio de la Llave	30050	Coxquihui	Muy alto	151	Alto	309
20	Oaxaca	20205	San Juan Lalana	Muy alto	152	Alto	188
07	Chiapas	07116	Marqués de Comillas	Muy alto	153	Alto	222
12	Guerrero	12042	Mártir de Cuilapan	Muy alto	154	Alto	209
20	Oaxaca	20259	San Miguel Ahuehuetlán	Muy alto	155	Alto	179
21	Puebla	21195	Vicente Guerrero	Muy alto	156	Alto	159
20	Oaxaca	20457	Santiago Camotlán	Muy alto	157	Alto	149
07	Chiapas	07033	Francisco León	Muy alto	158	Alto	245
20	Oaxaca	20273	San Miguel Peras	Muy alto	159	Muy alto	69
21	Puebla	21049	Chiconcuautla	Muy alto	160	Alto	134
20	Oaxaca	20111	San Antonio Tepetlapa	Muy alto	161	Alto	195
16	Michoacán de Ocampo	16101	Tzitzio	Muy alto	162	Alto	282
07	Chiapas	07038	Huixtán	Muy alto	163	Muy alto	87
20	Oaxaca	20326	San Pedro Sochiápan	Muy alto	164	Alto	151
20	Oaxaca	20438	Santa María Tlaxiactac	Muy alto	165	Alto	219
21	Puebla	21005	Acteopan	Muy alto	166	Alto	211
20	Oaxaca	20146	San Francisco Logueche	Muy alto	167	Alto	119
20	Oaxaca	20435	Santa María Tepantlali	Muy alto	168	Muy alto	103
30	Veracruz de Ignacio de la Llave	30018	Aquila	Muy alto	169	Alto	141
20	Oaxaca	20133	San Esteban Atlatlahuca	Muy alto	170	Alto	136
20	Oaxaca	20007	Asunción Ocotlán	Muy alto	171	Alto	160
21	Puebla	21167	Tepetzintla	Muy alto	172	Alto	196
20	Oaxaca	20048	Magdalena Mixtepec	Muy alto	173	Alto	154
20	Oaxaca	20231	San Lucas Camotlán	Muy alto	174	Alto	114
12	Guerrero	12012	Ayutla de los Libres	Muy alto	175	Alto	205
21	Puebla	21123	San Felipe Tepatlán	Muy alto	176	Alto	229
20	Oaxaca	20264	San Miguel Chichahua	Muy alto	177	Alto	317
20	Oaxaca	20127	San Cristóbal Amoltepec	Muy alto	178	Alto	144
20	Oaxaca	20235	San Luis Amatlán	Muy alto	179	Alto	226
12	Guerrero	12028	Chilapa de Álvarez	Muy alto	180	Alto	182
12	Guerrero	12051	Quechultenango	Muy alto	181	Alto	225
07	Chiapas	07115	Maravilla Tenejapa	Muy alto	182	Alto	153
25	Sinaloa	25003	Badiraguato	Muy alto	183	Alto	340
18	Nayarit	18019	La Yesca	Muy alto	184	Alto	248
07	Chiapas	07076	Sabanilla	Muy alto	185	Alto	274
20	Oaxaca	20134	San Felipe Jalapa de Díaz	Muy alto	186	Alto	139
20	Oaxaca	20448	Santa María Zaniza	Muy alto	187	Alto	190
20	Oaxaca	20284	San Miguel Tilquiápam	Muy alto	188	Alto	124
20	Oaxaca	20325	San Pedro Quiatoni	Muy alto	189	Alto	122
20	Oaxaca	20424	Santa María Ozolotepec	Muy alto	190	Alto	148
30	Veracruz de Ignacio de la Llave	30029	Calcahualco	Muy alto	191	Alto	110
30	Veracruz de Ignacio de la Llave	30127	La Perla	Muy alto	192	Alto	135
12	Guerrero	12073	Zirándaro	Muy alto	193	Alto	329
08	Chihuahua	08041	Maguarichi	Muy alto	194	Alto	108
21	Puebla	21028	Camocuahtla	Muy alto	195	Alto	289
20	Oaxaca	20277	Villa Sola de Vega	Muy alto	196	Alto	174
30	Veracruz de Ignacio de la Llave	30195	Xoxocotla	Muy alto	197	Alto	181
07	Chiapas	07118	San Andrés Duraznal	Muy alto	198	Alto	237
20	Oaxaca	20485	Santiago Tapextla	Muy alto	199	Alto	271

Clave entidad	Entidad	Clave municipio	Municipio	Grado de marginación /1	Lugar de marginación /1	Grado de Rezago Social /2	Lugar de rezago social /2
30	Veracruz de Ignacio de la Llave	30198	Zacualpan	Muy alto	200	Alto	258
20	Oaxaca	20027	Chiquihuitlán de Benito Juárez	Muy alto	201	Alto	203
20	Oaxaca	20502	Santiago Zacatepec	Muy alto	202	Alto	123
20	Oaxaca	20012	Candelaria Loxicha	Muy alto	203	Alto	213
13	Hidalgo	13062	Tepehuacán de Guerrero	Muy alto	204	Alto	259
20	Oaxaca	20315	San Pedro Mártir	Muy alto	205	Alto	239
13	Hidalgo	13078	Xochiatipan	Muy alto	206	Alto	338
20	Oaxaca	20207	San Juan Mazatlán	Muy alto	207	Alto	270
31	Yucatán	31049	Mayapán	Muy alto	208	Alto	264
20	Oaxaca	20020	Constancia del Rosario	Muy alto	209	Alto	260
20	Oaxaca	20071	Pluma Hidalgo	Muy alto	210	Alto	252
10	Durango	10034	Tamazula	Muy alto	211	Alto	178
20	Oaxaca	20155	San Ildefonso Sola	Muy alto	212	Alto	143
20	Oaxaca	20377	Santa Cruz Itundujia	Muy alto	213	Alto	164
20	Oaxaca	20051	Magdalena Teitipac	Muy alto	214	Alto	180
21	Puebla	21050	Chichiquila	Muy alto	215	Alto	121
07	Chiapas	07059	Ocosingo	Muy alto	216	Alto	216
20	Oaxaca	20534	San Vicente Coatlán	Muy alto	217	Alto	138
21	Puebla	21162	Tepango de Rodríguez	Muy alto	218	Alto	391
20	Oaxaca	20050	Magdalena Peñasco	Muy alto	219	Alto	176
20	Oaxaca	20366	Santa Catarina Loxicha	Muy alto	220	Alto	186
20	Oaxaca	20148	San Francisco Ozolotepec	Muy alto	221	Alto	366
08	Chihuahua	08030	Guazapares	Muy alto	222	Alto	147
20	Oaxaca	20527	Santos Reyes Pápalo	Muy alto	223	Alto	152
20	Oaxaca	20454	Santiago Atitlán	Muy alto	224	Alto	158
20	Oaxaca	20270	San Miguel Huautla	Muy alto	225	Alto	249
07	Chiapas	07096	Tila	Muy alto	226	Alto	206
12	Guerrero	12003	Ajuchitlán del Progreso	Muy alto	227	Alto	330
31	Yucatán	31019	Chemax	Muy alto	228	Alto	218
30	Veracruz de Ignacio de la Llave	30019	Astacinga	Muy alto	229	Alto	201
20	Oaxaca	20098	San Andrés Teotilápam	Muy alto	230	Alto	175
20	Oaxaca	20451	Santiago Apoala	Muy alto	231	Alto	295
20	Oaxaca	20031	Tamazulápam del Espíritu Santo	Muy alto	232	Alto	129
21	Puebla	21084	Ixtepec	Muy alto	233	Alto	207
20	Oaxaca	20437	Santa María Tlahuitoltepec	Muy alto	234	Alto	185
10	Durango	10037	Topia	Muy alto	235	Alto	278
20	Oaxaca	20137	San Francisco Cahuacú	Muy alto	236	Alto	163
30	Veracruz de Ignacio de la Llave	30184	Tlaquilpa	Muy alto	237	Alto	128
30	Veracruz de Ignacio de la Llave	30180	Tlachichilco	Muy alto	238	Alto	256
21	Puebla	21068	Hermenegildo Galeana	Muy alto	239	Alto	290
20	Oaxaca	20312	San Pedro Jicayán	Muy alto	240	Alto	243
07	Chiapas	07093	Tenejapa	Muy alto	241	Alto	125
14	Jalisco	14019	Bolaños	Muy alto	242	Alto	331
20	Oaxaca	20126	San Cristóbal Amatán	Muy alto	243	Alto	198
20	Oaxaca	20159	San Jerónimo Coatlán	Muy alto	244	Alto	215
07	Chiapas	07067	Paratepec	Muy alto	245	Alto	288
20	Oaxaca	20328	San Pedro Taviche	Muy alto	246	Alto	265
20	Oaxaca	20041	Huautla de Jiménez	Muy alto	247	Alto	223
07	Chiapas	07081	Simojovel	Muy alto	248	Alto	220
21	Puebla	21006	Ahuacatlán	Muy alto	249	Alto	279
20	Oaxaca	20468	Santiago Jocotepec	Muy alto	250	Alto	197
12	Guerrero	12036	Igualapa	Muy alto	251	Alto	304

Clave entidad	Entidad	Clave municipio	Municipio	Grado de marginación /1	Lugar de marginación /1	Grado de Rezago Social /2	Lugar de rezago social /2
20	Oaxaca	20543	Tataltepec de Valdés	Muy alto	252	Alto	204
24	San Luis Potosí	24026	San Antonio	Muy alto	253	Alto	334
20	Oaxaca	20200	San Juan Juquila Mixes	Muy alto	254	Alto	214
20	Oaxaca	20512	Santo Domingo Ozolotepec	Muy alto	255	Alto	200
30	Veracruz de Ignacio de la Llave	30201	Zongolica	Muy alto	256	Alto	240
21	Puebla	21120	San Antonio Cañada	Muy alto	257	Alto	275
31	Yucatán	31010	Cartamayec	Muy alto	258	Alto	294
20	Oaxaca	20142	San Francisco Huehuetlán	Muy alto	259	Alto	247
21	Puebla	21116	Quimixtlán	Muy alto	260	Alto	227
20	Oaxaca	20384	Santa Cruz Xitla	Muy alto	261	Alto	336
13	Hidalgo	13080	Yahualica	Muy alto	262	Alto	472
20	Oaxaca	20355	Santa Ana Cuauhtémoc	Muy alto	263	Alto	193
20	Oaxaca	20195	San Juan Diuxi	Muy alto	264	Alto	281
20	Oaxaca	20199	San Juan Ihualtepec	Muy alto	265	Alto	361
20	Oaxaca	20511	Santo Domingo Nuxaá	Muy alto	266	Alto	199
07	Chiapas	07080	Siltepec	Muy alto	267	Alto	322
07	Chiapas	07058	Nicolás Ruíz	Muy alto	268	Alto	285
18	Nayarit	18005	Huajicori	Muy alto	269	Alto	465
20	Oaxaca	20233	San Lucas Quiavini	Muy alto	270	Alto	373
07	Chiapas	07010	Bejuca de Ocampo	Muy alto	271	Alto	269
20	Oaxaca	20211	San Juan Ozolotepec	Muy alto	272	Alto	407
20	Oaxaca	20099	San Andrés Tepetlapa	Muy alto	273	Alto	385
21	Puebla	21080	Atlequizayan	Muy alto	274	Alto	302
12	Guerrero	12025	Cuatepec	Muy alto	275	Alto	345
30	Veracruz de Ignacio de la Llave	30165	Tepatlaxco	Muy alto	276	Alto	461
20	Oaxaca	20202	San Juan Lachao	Muy alto	277	Alto	276
07	Chiapas	07110	San Lucas	Muy alto	278	Alto	384
31	Yucatán	31104	Yaxcabá	Muy alto	279	Alto	378
20	Oaxaca	20567	Zapotitlán Lagunas	Muy alto	280	Alto	439
21	Puebla	21058	Chilchotla	Muy alto	281	Alto	266
20	Oaxaca	20439	Santa María Tonameca	Muy alto	282	Alto	402
20	Oaxaca	20254	San Mateo Río Hondo	Muy alto	283	Alto	210
07	Chiapas	07098	Totolapa	Muy alto	284	Alto	310
20	Oaxaca	20297	San Pablo Tlajaltepec	Muy alto	285	Alto	127
20	Oaxaca	20372	Santa Catarina Yosonotú	Muy alto	286	Alto	221
30	Veracruz de Ignacio de la Llave	30025	Ayahualulco	Muy alto	287	Alto	254
20	Oaxaca	20275	San Miguel Quetzaltepec	Muy alto	288	Alto	172
20	Oaxaca	20163	San Jerónimo Tecóatl	Muy alto	289	Alto	335
12	Guerrero	12080	Juchitán	Muy alto	290	Alto	428
30	Veracruz de Ignacio de la Llave	30056	Chiconamel	Muy alto	291	Alto	552
20	Oaxaca	20425	Santa María Pápalo	Muy alto	292	Alto	230
21	Puebla	21159	Teopantlán	Muy alto	293	Alto	443
10	Durango	10002	Canelas	Muy alto	294	Alto	244
07	Chiapas	07045	Ixtapangajoya	Muy alto	295	Alto	438
20	Oaxaca	20389	Santa Inés Yatzeche	Muy alto	296	Alto	359
30	Veracruz de Ignacio de la Llave	30037	Coahuatlán	Muy alto	297	Alto	422
30	Veracruz de Ignacio de la Llave	30064	Chumatlán	Muy alto	298	Alto	561
20	Oaxaca	20526	Santos Reyes Nopala	Muy alto	299	Alto	333
20	Oaxaca	20266	San Miguel del Puerto	Muy alto	300	Alto	423
20	Oaxaca	20061	Monjas	Muy alto	301	Alto	253
20	Oaxaca	20492	Santiago Tilantongo	Muy alto	302	Alto	273
30	Veracruz de Ignacio de la Llave	30104	Mecayapan	Muy alto	303	Alto	353

Clave entidad	Entidad	Clave municipio	Municipio	Grado de marginación /1	Lugar de marginación /1	Grado de Rezago Social /2	Lugar de rezago social /2
	la Llave						
20	Oaxaca	20516	Santo Domingo Teojomulco	Muy alto	304	Alto	404
21	Puebla	21183	Tlaola	Muy alto	305	Alto	299
20	Oaxaca	20208	San Juan Mixtepec - Dto. 08	Muy alto	306	Alto	232
12	Guerrero	12031	General Canuto A. Neri	Muy alto	307	Alto	408
21	Puebla	21216	Zoquiapan	Muy alto	308	Alto	557
20	Oaxaca	20412	Santa María Guienagati	Muy alto	309	Alto	341
07	Chiapas	07070	El Porvenir	Muy alto	310	Alto	305
20	Oaxaca	20428	Santa María Quiegotani	Muy alto	311	Alto	360
07	Chiapas	07072	Pueblo Nuevo Solistahuacán	Muy alto	312	Alto	313
30	Veracruz de Ignacio de la Llave	30171	Texhuacán	Muy alto	313	Alto	233
20	Oaxaca	20351	San Simón Almolongas	Muy alto	314	Alto	292
20	Oaxaca	20353	Santa Ana	Muy alto	315	Alto	337
20	Oaxaca	20017	La Compañía	Muy alto	316	Alto	314
21	Puebla	21202	Xochitlán de Vicente Suárez	Muy alto	317	Alto	351
20	Oaxaca	20124	San Blas Atempa	Muy alto	318	Alto	326
20	Oaxaca	20382	Santa Cruz Tacahua	Muy alto	319	Alto	291
20	Oaxaca	20265	San Miguel Chimalapa	Muy alto	320	Alto	430
30	Veracruz de Ignacio de la Llave	30155	Tantoyuca	Muy alto	321	Alto	287
13	Hidalgo	13068	Tiangustengo	Muy alto	322	Alto	397
31	Yucatán	31017	Chankom	Muy alto	323	Alto	364
20	Oaxaca	20162	San Jerónimo Taviche	Muy alto	324	Alto	173
20	Oaxaca	20037	Mesones Hidalgo	Muy alto	325	Alto	412
30	Veracruz de Ignacio de la Llave	30107	Las Minas	Muy alto	326	Alto	157
30	Veracruz de Ignacio de la Llave	30008	Alpatláhuac	Muy alto	327	Alto	261
16	Michoacán de Ocampo	16057	Nocupétaro	Muy alto	328	Alto	505
21	Puebla	21014	Amixtlán	Muy alto	329	Alto	418
30	Veracruz de Ignacio de la Llave	30057	Chiconquiaco	Muy alto	330	Alto	355
20	Oaxaca	20232	San Lucas Ojitlán	Muy alto	331	Alto	316
20	Oaxaca	20255	San Mateo Sindihui	Muy alto	332	Alto	358
30	Veracruz de Ignacio de la Llave	30027	Benito Juárez	Muy alto	333	Alto	284
20	Oaxaca	20252	San Mateo Peñasco	Muy alto	334	Alto	321
20	Oaxaca	20429	Santa María Sola	Muy alto	335	Alto	346
20	Oaxaca	20507	Santo Domingo Armenta	Muy alto	336	Alto	521
16	Michoacán de Ocampo	16081	Susupuato	Muy alto	337	Alto	573
20	Oaxaca	20393	Santa Lucía Ocotlán	Muy alto	338	Alto	371
07	Chiapas	07062	Ostuacán	Muy alto	339	Alto	431
16	Michoacán de Ocampo	16029	Churumuco	Muy alto	340	Alto	535
07	Chiapas	07052	Las Margaritas	Muy alto	341	Alto	236
20	Oaxaca	20335	San Pedro Yaneri	Muy alto	342	Alto	257
07	Chiapas	07114	Benemérito de las Américas	Muy alto	343	Alto	318
07	Chiapas	07117	Montecristo de Guerrero	Muy alto	344	Alto	375
30	Veracruz de Ignacio de la Llave	30083	Ixhuatlán de Madero	Muy alto	345	Alto	362
20	Oaxaca	20272	San Miguel Panixtlahuaca	Muy alto	346	Alto	242
20	Oaxaca	20209	San Juan Mixtepec - Dto. 26	Muy alto	347	Alto	311
12	Guerrero	12024	Cualác	Muy alto	348	Alto	301
07	Chiapas	07094	Teopisca	Muy alto	349	Alto	272
12	Guerrero	12026	Cuetzala del Progreso	Muy alto	350	Alto	486
22	Querétaro	22002	Pinal de Amoles	Muy alto	351	Alto	449

Clave entidad	Entidad	Clave municipio	Municipio	Grado de marginación /1	Lugar de marginación /1	Grado de Rezago Social /2	Lugar de rezago social /2
20	Oaxaca	20436	Santa María Texcatitlán	Muy alto	352	Alto	161
07	Chiapas	07020	La Concordia	Muy alto	353	Alto	506
12	Guerrero	12013	Azoyú	Muy alto	354	Alto	498
20	Oaxaca	20489	Santiago Tetepec	Muy alto	355	Alto	383
30	Veracruz de Ignacio de la Llave	30140	San Andrés Tenejapan	Muy alto	356	Alto	389
07	Chiapas	07075	Las Rosas	Muy alto	357	Alto	350
21	Puebla	21165	Tepemaxalco	Muy alto	358	Alto	508
20	Oaxaca	20003	Asunción Cacalotepec	Muy alto	359	Alto	268
20	Oaxaca	20498	Santiago Yaveo	Muy alto	360	Alto	356
20	Oaxaca	20069	La Pe	Muy alto	361	Alto	228
07	Chiapas	07014	El Bosque	Muy alto	362	Alto	342
24	San Luis Potosí	24041	Tanlajás	Muy alto	363	Alto	405
20	Oaxaca	20420	Santa María Lachixío	Muy alto	364	Alto	319
20	Oaxaca	20198	San Juan Guichicoví	Muy alto	365	Alto	501
12	Guerrero	12053	San Marcos	Alto	366	Alto	478
13	Hidalgo	13047	Pacula	Alto	367	Alto	497
20	Oaxaca	20554	Totontepec Villa de Morelos	Alto	368	Alto	255
20	Oaxaca	20219	San Juan Teitipac	Alto	369	Alto	419
07	Chiapas	07088	Sunuapa	Alto	370	Alto	532
20	Oaxaca	20214	San Juan Quiotepec	Alto	371	Alto	632
20	Oaxaca	20285	San Miguel Tlacamama	Alto	372	Alto	588
20	Oaxaca	20101	San Andrés Zabache	Alto	373	Alto	426
20	Oaxaca	20210	San Juan Numí	Alto	374	Alto	267
07	Chiapas	07030	Chicomuselo	Alto	375	Alto	522
20	Oaxaca	20117	San Bartolomé Loxicha	Alto	376	Alto	262
20	Oaxaca	20182	San Juan Bautista Tlacoatzintepec	Alto	377	Alto	300
31	Yucatán	31021	Chichmilá	Alto	378	Alto	400
20	Oaxaca	20188	San Juan Colorado	Alto	379	Alto	421
21	Puebla	21121	San Diego la Mesa Tochimilzingo	Alto	380	Alto	379
21	Puebla	21111	Pantepec	Alto	381	Alto	614
12	Guerrero	12022	Coyuca de Catalán	Alto	382	Alto	482
24	San Luis Potosí	24012	Tancanhuitz	Alto	383	Alto	424
30	Veracruz de Ignacio de la Llave	30041	Coetzala	Alto	384	Alto	519
20	Oaxaca	20532	Santo Tomás Ocotepec	Alto	385	Alto	277
20	Oaxaca	20279	San Miguel Suchixtepec	Alto	386	Alto	308
20	Oaxaca	20416	Santa María Ixcatlán	Alto	387	Alto	541
20	Oaxaca	20286	San Miguel Tlacotepec	Alto	388	Alto	493
20	Oaxaca	20423	Santa María Nduayaco	Alto	389	Alto	339
20	Oaxaca	20323	San Pedro Ocotepec	Alto	390	Alto	238
07	Chiapas	07083	Socoltenango	Alto	391	Medio	753
30	Veracruz de Ignacio de la Llave	30098	Magdalena	Alto	392	Alto	320
20	Oaxaca	20480	Santiago Nundiche	Alto	393	Alto	367
30	Veracruz de Ignacio de la Llave	30162	Tenampa	Alto	394	Alto	395
21	Puebla	21178	Tlacuilotepec	Alto	395	Alto	414
20	Oaxaca	20465	Santiago Ixcuintepec	Alto	396	Alto	470
12	Guerrero	12056	Tecoanapa	Alto	397	Alto	512
20	Oaxaca	20257	San Melchor Betaza	Alto	398	Alto	363
12	Guerrero	12008	Atenango del Río	Alto	399	Alto	496
20	Oaxaca	20521	Santo Domingo Tonaltepec	Alto	400	Alto	354
30	Veracruz de Ignacio de la Llave	30043	Comapa	Alto	401	Alto	376
20	Oaxaca	20311	San Pedro Jaltepetongo	Alto	402	Alto	169

Clave entidad	Entidad	Clave municipio	Municipio	Grado de marginación /1	Lugar de marginación /1	Grado de Rezago Social /2	Lugar de rezago social /2
20	Oaxaca	20131	San Dionisio Ocotepec	Alto	403	Alto	344
13	Hidalgo	13040	La Misión	Alto	404	Alto	570
08	Chihuahua	08020	Chinipas	Alto	405	Alto	235
16	Michoacán de Ocampo	16092	Tiquicheo de Nicolás Romero	Alto	406	Alto	607
20	Oaxaca	20347	San Sebastián Río Hondo	Alto	407	Alto	286
20	Oaxaca	20125	San Carlos Yautepec	Alto	408	Alto	348
14	Jalisco	14031	Chimaltitán	Alto	409	Alto	513
07	Chiapas	07004	Altamirano	Alto	410	Alto	332
20	Oaxaca	20072	San José del Progreso	Alto	411	Alto	343
30	Veracruz de Ignacio de la Llave	30023	Atzacan	Alto	412	Alto	487
21	Puebla	21089	Jopala	Alto	413	Medio	655
16	Michoacán de Ocampo	16099	Tuzantla	Alto	414	Medio	674
11	Guanajuato	11045	Xichú	Alto	415	Alto	549
16	Michoacán de Ocampo	16096	Tumbiscatío	Alto	416	Alto	483
20	Oaxaca	20261	San Miguel Amatitlán	Alto	417	Alto	403
20	Oaxaca	20104	San Antonino el Alto	Alto	418	Alto	381
30	Veracruz de Ignacio de la Llave	30212	Santiago Sochiapan	Alto	419	Alto	312
04	Campeche	04010	Calakmul	Alto	420	Alto	374
21	Puebla	21213	Zihuateutla	Alto	421	Alto	550
24	San Luis Potosí	24057	Matlapa	Alto	422	Alto	390
16	Michoacán de Ocampo	16097	Turicato	Alto	423	Alto	599
21	Puebla	21039	Cuautémpan	Alto	424	Alto	392
20	Oaxaca	20469	Santiago Juxtlahuaca	Alto	425	Alto	352
20	Oaxaca	20344	San Sebastián Coatlán	Alto	426	Alto	263
20	Oaxaca	20361	Santa Catalina Quierí	Alto	427	Alto	224
24	San Luis Potosí	24039	Tampamolón Corona	Alto	428	Alto	618
20	Oaxaca	20019	Concepción Pápalo	Alto	429	Alto	413
31	Yucatán	31092	Tixcacalcupul	Alto	430	Alto	388
20	Oaxaca	20379	Santa Cruz Nundaco	Alto	431	Alto	283
21	Puebla	21043	Cuetzalan del Progreso	Alto	432	Alto	416
20	Oaxaca	20251	San Mateo Nejápam	Alto	433	Alto	491
24	San Luis Potosí	24029	San Martín Chalchicuautla	Alto	434	Medio	712
31	Yucatán	31043	Kaua	Alto	435	Alto	442
15	México	15124	San José del Rincón	Alto	436	Alto	241
12	Guerrero	12046	Ometepec	Alto	437	Alto	462
20	Oaxaca	20444	Santa María Yolotepec	Alto	438	Alto	377
21	Puebla	21168	Tepexco	Alto	439	Alto	456
20	Oaxaca	20535	San Vicente Lachixío	Alto	440	Alto	250
07	Chiapas	07047	Jitotol	Alto	441	Alto	435
20	Oaxaca	20130	San Dionisio del Mar	Alto	442	Alto	565
30	Veracruz de Ignacio de la Llave	30177	Tlacolulan	Alto	443	Alto	455
20	Oaxaca	20088	San Andrés Cabecera Nueva	Alto	444	Alto	327
30	Veracruz de Ignacio de la Llave	30156	Tatatila	Alto	445	Alto	293
20	Oaxaca	20330	San Pedro Teutila	Alto	446	Alto	369
13	Hidalgo	13049	Pisaflores	Alto	447	Alto	590
30	Veracruz de Ignacio de la Llave	30173	Tezonapa	Alto	448	Alto	474
20	Oaxaca	20118	San Bartolomé Quialana	Alto	449	Alto	469
21	Puebla	21088	Jonotla	Alto	450	Medio	652
20	Oaxaca	20080	San Agustín Amatengo	Alto	451	Alto	467
31	Yucatán	31090	Timucuy	Alto	452	Alto	611
20	Oaxaca	20475	Santiago Matatlán	Alto	453	Alto	489

Clave entidad	Entidad	Clave municipio	Municipio	Grado de marginación /1	Lugar de marginación /1	Grado de Rezago Social /2	Lugar de rezago social /2
07	Chiapas	07036	La Grandeza	Alto	454	Alto	328
07	Chiapas	07109	Yajalón	Alto	455	Alto	396
20	Oaxaca	20123	San Bernardo Mixtepec	Alto	456	Alto	511
07	Chiapas	07018	Coapilla	Alto	457	Alto	453
20	Oaxaca	20300	San Pedro Amuzgos	Alto	458	Alto	468
11	Guanajuato	11006	Atarjea	Alto	459	Alto	454
21	Puebla	21184	Tlapacoya	Alto	460	Alto	447
20	Oaxaca	20220	San Juan Tepeuxila	Alto	461	Alto	298
21	Puebla	21007	Ahuatlán	Alto	462	Alto	630
07	Chiapas	07084	Solosuchiapa	Alto	463	Alto	591
20	Oaxaca	20500	Santiago Yosondúa	Alto	464	Alto	323
20	Oaxaca	20291	San Pablo Coatlán	Alto	465	Alto	420
16	Michoacán de Ocampo	16026	Chinicuila	Alto	466	Medio	682
20	Oaxaca	20070	Pinotepa de Don Luis	Alto	467	Alto	410
20	Oaxaca	20100	San Andrés Yaá	Alto	468	Medio	656
10	Durango	10019	Otáez	Alto	469	Alto	372
12	Guerrero	12065	Tlalixtaquilla de Maldonado	Alto	470	Alto	545
21	Puebla	21147	Santa Inés Ahuatempan	Alto	471	Alto	636
20	Oaxaca	20136	San Felipe Usila	Alto	472	Alto	315
24	San Luis Potosí	24018	Huehuetlán	Alto	473	Alto	492
20	Oaxaca	20213	San Juan Quiahije	Alto	474	Alto	325
13	Hidalgo	13071	Tlahuiltepa	Alto	475	Alto	543
20	Oaxaca	20249	San Mateo Yoloxochitlán	Alto	476	Alto	387
20	Oaxaca	20201	San Juan Juquila Vijanos	Alto	477	Alto	417
20	Oaxaca	20319	San Pedro Mixtepec - Dto. 26 -	Alto	478	Alto	382
21	Puebla	21086	Jalpan	Alto	479	Medio	640
20	Oaxaca	20190	San Juan Cotzocón	Alto	480	Alto	517
20	Oaxaca	20154	San Ildefonso Amatlán	Alto	481	Alto	401
21	Puebla	21158	Tenampulco	Alto	482	Alto	609
20	Oaxaca	20470	Santiago Lachiguiri	Alto	483	Alto	459
20	Oaxaca	20313	San Pedro Jocotipac	Alto	484	Alto	457
07	Chiapas	07008	Angel Albino Corzo	Alto	485	Alto	427
20	Oaxaca	20153	San Gabriel Mixtepec	Alto	486	Alto	477
16	Michoacán de Ocampo	16013	Carácuaro	Alto	487	Medio	746
07	Chiapas	07042	Ixhuatlán	Alto	488	Alto	602
21	Puebla	21070	Huatlatlauca	Alto	489	Alto	446
20	Oaxaca	20452	Santiago Apóstol	Alto	490	Alto	466
21	Puebla	21010	Ajalpan	Alto	491	Alto	303
14	Jalisco	14056	Santa María del Oro	Alto	492	Alto	537
24	San Luis Potosí	24017	Guadalcázar	Alto	493	Medio	761
30	Veracruz de Ignacio de la Llave	30122	Pajapan	Alto	494	Alto	406
20	Oaxaca	20360	Santa Ana Zegache	Alto	495	Alto	425
20	Oaxaca	20510	Santo Domingo Ixcatlán	Alto	496	Alto	307
13	Hidalgo	13026	Huazalingo	Alto	497	Alto	518
30	Veracruz de Ignacio de la Llave	30163	Tenochtitlán	Alto	498	Medio	744
20	Oaxaca	20149	San Francisco Sola	Alto	499	Alto	432
20	Oaxaca	20364	Santa Catarina Juquila	Alto	500	Alto	370
15	México	15114	Villa Victoria	Alto	501	Alto	306
30	Veracruz de Ignacio de la Llave	30051	Coyutla	Alto	502	Alto	548
20	Oaxaca	20108	San Antonio Huitepec	Alto	503	Alto	409
13	Hidalgo	13002	Acaxochitlán	Alto	504	Alto	441
22	Querétaro	22015	San Joaquín	Alto	505	Medio	643
20	Oaxaca	20530	Santo Tomás Jalieza	Alto	506	Alto	556
20	Oaxaca	20455	Santiago Ayuquilli	Alto	507	Alto	531

Clave entidad	Entidad	Clave municipio	Municipio	Grado de marginación /1	Lugar de marginación /1	Grado de Rezago Social /2	Lugar de rezago social /2
31	Yucatán	31087	Tetiz	Alto	508	Medio	668
30	Veracruz de Ignacio de la Llave	30031	Carrillo Puerto	Alto	509	Alto	606
24	San Luis Potosí	24002	Alaquines	Alto	510	Medio	642
20	Oaxaca	20548	Tepelmeme Villa de Morelos	Alto	511	Alto	429
12	Guerrero	12060	Tetipac	Alto	512	Alto	530
20	Oaxaca	20218	San Juan Teita	Alto	513	Alto	475
07	Chiapas	07025	Chapultenango	Alto	514	Alto	589
20	Oaxaca	20348	San Sebastián Tecomaxtlahuaca	Alto	515	Alto	399
07	Chiapas	07092	Tecpatán	Alto	516	Alto	571
21	Puebla	21027	Caltepec	Alto	517	Alto	566
20	Oaxaca	20274	San Miguel Piedras	Alto	518	Alto	297
20	Oaxaca	20321	San Pedro Nopala	Alto	519	Alto	576
21	Puebla	21150	Huehuetlán el Grande	Alto	520	Alto	504
20	Oaxaca	20289	San Nicolás	Alto	521	Alto	584
20	Oaxaca	20414	Santa María Huazolotitlán	Alto	522	Medio	692
20	Oaxaca	20278	San Miguel Soyaltepec	Alto	523	Alto	502
14	Jalisco	14027	Cuautitlán de García Barragán	Alto	524	Medio	760
31	Yucatán	31085	Temozón	Alto	525	Alto	582
21	Puebla	21100	Naupan	Alto	526	Alto	551
20	Oaxaca	20176	San Juan Bautista Coixtlahuaca	Alto	527	Alto	574
30	Veracruz de Ignacio de la Llave	30079	Ixhuacán de los Reyes	Alto	528	Alto	434
20	Oaxaca	20032	Fresnillo de Trujano	Alto	529	Medio	994
20	Oaxaca	20011	Calihualá	Alto	530	Medio	1024
07	Chiapas	07028	Chiapilla	Alto	531	Medio	774
15	México	15080	Sultepec	Alto	532	Alto	464
21	Puebla	21212	Zautla	Alto	533	Alto	347
13	Hidalgo	13073	Tlanchinol	Alto	534	Alto	560
11	Guanajuato	11034	Santa Catarina	Alto	535	Medio	693
21	Puebla	21081	Ixcamilpa de Guerrero	Alto	536	Medio	815
20	Oaxaca	20105	San Antonino Monte Verde	Alto	537	Alto	357
20	Oaxaca	20113	San Baltazar Loxicha	Alto	538	Alto	436
20	Oaxaca	20304	San Pedro Coxcattepec Cántaros	Alto	539	Alto	448
20	Oaxaca	20038	Villa Hidalgo	Alto	540	Alto	612
21	Puebla	21187	Tlaxco	Alto	541	Alto	539
07	Chiapas	07071	Villa Comaltitlán	Alto	542	Medio	641
20	Oaxaca	20001	Abejones	Alto	543	Alto	503
30	Veracruz de Ignacio de la Llave	30066	Espinal	Alto	544	Medio	699
20	Oaxaca	20449	Santa María Zoquitlán	Alto	545	Medio	724
07	Chiapas	07011	Bella Vista	Alto	546	Alto	507
21	Puebla	21109	Pahuatlán	Alto	547	Medio	639
20	Oaxaca	20461	Santiago del Río	Alto	548	Alto	603
20	Oaxaca	20538	Sitio de Xitlapehua	Alto	549	Alto	393
21	Puebla	21198	Xicotlán	Alto	550	Alto	572
21	Puebla	21092	Juan N. Méndez	Alto	551	Medio	672
24	San Luis Potosí	24014	Coxcatlán	Alto	552	Alto	520
30	Veracruz de Ignacio de la Llave	30047	Coscomatepec	Alto	553	Alto	349
12	Guerrero	12070	Xochihuehuetlán	Alto	554	Alto	623
21	Puebla	21023	Atzitzintla	Alto	555	Alto	528
07	Chiapas	07090	Tapalapa	Alto	556	Alto	546
20	Oaxaca	20036	Guevea de Humboldt	Alto	557	Alto	440

Clave entidad	Entidad	Clave municipio	Municipio	Grado de marginación /1	Lugar de marginación /1	Grado de Rezago Social /2	Lugar de rezago social /2
30	Veracruz de Ignacio de la Llave	30209	Tatahuicapan de Juárez	Alto	558	Alto	444
24	San Luis Potosí	24054	Xilitla	Alto	559	Alto	575
21	Puebla	21030	Coatepec	Alto	560	Alto	558
30	Veracruz de Ignacio de la Llave	30210	Uxpanapa	Alto	561	Medio	676
07	Chiapas	07106	Venustiano Carranza	Alto	562	Alto	578
20	Oaxaca	20445	Santa María Yosoyúa	Alto	563	Alto	445
30	Veracruz de Ignacio de la Llave	30154	Tantima	Alto	564	Alto	586
31	Yucatán	31016	Chacsinkin	Alto	565	Alto	533
12	Guerrero	12040	Leonardo Bravo	Alto	566	Alto	523
07	Chiapas	07006	Amatenango de la Frontera	Alto	567	Medio	689
30	Veracruz de Ignacio de la Llave	30042	Colipa	Alto	568	Medio	922
16	Michoacán de Ocampo	16049	Madero	Alto	569	Alto	583
07	Chiapas	07073	Rayón	Alto	570	Alto	380
21	Puebla	21172	Tetela de Ocampo	Alto	571	Alto	616
13	Hidalgo	13011	Atlapexco	Alto	572	Medio	646
20	Oaxaca	20028	Heroica Ciudad de Ejutla de Crespo	Alto	573	Alto	415
20	Oaxaca	20060	Mixistlán de la Reforma	Alto	574	Alto	365
21	Puebla	21106	Ocoyucan	Alto	575	Alto	615
11	Guanajuato	11040	Tierra Blanca	Alto	576	Alto	479
07	Chiapas	07103	Tuzantán	Alto	577	Alto	620
31	Yucatán	31081	Tekom	Alto	578	Medio	777
30	Veracruz de Ignacio de la Llave	30070	Hidalgotitlán	Alto	579	Medio	819
13	Hidalgo	13060	Tenango de Doria	Alto	580	Alto	627
21	Puebla	21206	Zacapala	Alto	581	Medio	745
20	Oaxaca	20528	Santos Reyes Tepejillo	Alto	582	Medio	680
30	Veracruz de Ignacio de la Llave	30072	Huayacocotla	Alto	583	Alto	587
20	Oaxaca	20564	Yutanduchi de Guerrero	Alto	584	Alto	529
15	México	15032	Donato Guerra	Alto	585	Alto	433
21	Puebla	21002	Acateno	Alto	586	Medio	866
07	Chiapas	07053	Mazapa de Madero	Alto	587	Alto	510
30	Veracruz de Ignacio de la Llave	30024	Tlaltetela	Alto	588	Alto	600
28	Tamaulipas	28006	Bustamante	Alto	589	Medio	667
20	Oaxaca	20447	Santa María Zacatepec	Alto	590	Medio	727
21	Puebla	21203	Xochitlán Todos Santos	Alto	591	Medio	677
20	Oaxaca	20065	Ixpantepec Nieves	Alto	592	Alto	624
20	Oaxaca	20090	San Andrés Huaxpaltepec	Alto	593	Medio	783
20	Oaxaca	20561	Yaxe	Alto	594	Alto	324
07	Chiapas	07003	Acapetahua	Alto	595	Medio	749
31	Yucatán	31022	Chikindzonot	Alto	596	Medio	757
07	Chiapas	07107	Villa Corzo	Alto	597	Medio	715
12	Guerrero	12027	Cutzamala de Pinzón	Alto	598	Medio	800
21	Puebla	21076	Hueytamalco	Alto	599	Medio	647
30	Veracruz de Ignacio de la Llave	30078	Ixcatepec	Alto	600	Alto	495
13	Hidalgo	13025	Huautla	Alto	601	Medio	755
21	Puebla	21193	Tzicatlacoyan	Alto	602	Alto	542
21	Puebla	21148	Santa Isabel Cholula	Alto	603	Medio	687
21	Puebla	21025	Ayotoxco de Guerrero	Alto	604	Medio	784
20	Oaxaca	20081	San Agustín Atenango	Alto	605	Medio	662
20	Oaxaca	20349	San Sebastián Teitipac	Alto	606	Alto	540

Clave entidad	Entidad	Clave municipio	Municipio	Grado de marginación /1	Lugar de marginación /1	Grado de Rezago Social /2	Lugar de rezago social /2
20	Oaxaca	20018	Concepción Buenavista	Alto	607	Alto	594
24	San Luis Potosí	24038	Tampacán	Alto	608	Medio	688
20	Oaxaca	20417	Santa María Jacatepec	Alto	609	Alto	585
30	Veracruz de Ignacio de la Llave	30197	Yecuatla	Alto	610	Medio	907
20	Oaxaca	20167	San José del Peñasco	Alto	611	Alto	251
07	Chiapas	07041	La Independencia	Alto	612	Alto	386
21	Puebla	21057	Honey	Alto	613	Alto	554
08	Chihuahua	08049	Nonoava	Alto	614	Medio	736
12	Guerrero	12023	Cuajinicuilapa	Alto	615	Medio	698
07	Chiapas	07104	Tzimol	Alto	616	Medio	829
07	Chiapas	07043	Ixtacomitán	Alto	617	Medio	794
13	Hidalgo	13018	Chapulhuacán	Alto	618	Medio	869
07	Chiapas	07054	Mazatán	Alto	619	Medio	888
20	Oaxaca	20082	San Agustín Chayuco	Alto	620	Alto	562
24	San Luis Potosí	24019	Lagunillas	Alto	621	Medio	1038
20	Oaxaca	20168	San José Estancia Grande	Alto	622	Medio	670
20	Oaxaca	20569	Santa Inés de Zaragoza	Alto	623	Alto	525
12	Guerrero	12064	Tlalchapa	Alto	624	Medio	992
26	Sonora	26049	Quiriego	Alto	625	Medio	716
31	Yucatán	31094	Tixmehuac	Alto	626	Medio	710
21	Puebla	21083	Ixtacamaxitlán	Alto	627	Alto	631
31	Yucatán	31086	Tepakán	Alto	628	Medio	802
25	Sinaloa	25007	Choix	Alto	629	Medio	771
30	Veracruz de Ignacio de la Llave	30035	Cittaltépetl	Alto	630	Medio	671
30	Veracruz de Ignacio de la Llave	30058	Chicontepec	Alto	631	Alto	595
04	Campeche	04011	Candelaria	Alto	632	Medio	741
20	Oaxaca	20481	Santiago Nuyoó	Alto	633	Alto	450
20	Oaxaca	20336	San Pedro Yólox	Alto	634	Medio	842
20	Oaxaca	20008	Asunción Tlacolulita	Alto	635	Medio	861
20	Oaxaca	20378	Santa Cruz Mixtepec	Alto	636	Alto	598
20	Oaxaca	20334	Villa de Tututepec de Melchor Ocampo	Alto	637	Alto	626
31	Yucatán	31099	Uayma	Alto	638	Medio	731
20	Oaxaca	20549	Tezoatlán de Segura y Luna	Alto	639	Medio	817
20	Oaxaca	20484	Santiago Tamazola	Alto	640	Medio	804
30	Veracruz de Ignacio de la Llave	30095	Juchique de Ferrer	Alto	641	Medio	962
20	Oaxaca	20415	Santa María Ipalapa	Alto	642	Medio	719
20	Oaxaca	20345	San Sebastián Ixcapa	Alto	643	Medio	734
30	Veracruz de Ignacio de la Llave	30187	Tonayán	Alto	644	Alto	515
21	Puebla	21042	Cuayuca de Andrade	Alto	645	Medio	766
07	Chiapas	07065	Palenque	Alto	646	Medio	714
20	Oaxaca	20197	San Juan Guelavía	Alto	647	Alto	499
15	México	15074	San Felipe del Progreso	Alto	648	Alto	411
12	Guerrero	12044	Mochitlán	Alto	649	Medio	790
07	Chiapas	07032	Escuintla	Alto	650	Medio	696
20	Oaxaca	20329	San Pedro Teozacoalco	Alto	651	Alto	553
31	Yucatán	31014	Cuncunul	Alto	652	Medio	983
20	Oaxaca	20491	Santiago Textitlán	Alto	653	Alto	451
15	México	15111	Villa de Allende	Alto	654	Alto	368
20	Oaxaca	20246	San Mateo Cajonos	Alto	655	Medio	747
21	Puebla	21031	Coatzingo	Alto	656	Medio	862
20	Oaxaca	20522	Santo Domingo Xagacia	Alto	657	Alto	516
15	México	15105	Tlatlaya	Alto	658	Medio	809

Clave entidad	Entidad	Clave municipio	Municipio	Grado de marginación /1	Lugar de marginación /1	Grado de Rezago Social /2	Lugar de rezago social /2
20	Oaxaca	20260	San Miguel Aloápam	Alto	659	Medio	797
15	México	15117	Zacualpan	Alto	660	Medio	650
13	Hidalgo	13046	San Felipe Orizatlán	Alto	661	Medio	735
21	Puebla	21098	Molcaxac	Alto	662	Medio	752
11	Guanajuato	11043	Victoria	Alto	663	Alto	605
24	San Luis Potosí	24036	Tamasopo	Alto	664	Medio	939
20	Oaxaca	20175	San Juan Bautista Atalahuca	Alto	665	Alto	579
20	Oaxaca	20373	Santa Catarina Zapoquila	Alto	666	Alto	563
07	Chiapas	07037	Huehuetán	Alto	667	Medio	697
07	Chiapas	07057	Motozintla	Alto	668	Alto	568
20	Oaxaca	20165	San José Ayuquila	Alto	669	Medio	756
19	Nuevo León	19024	Gral. Zaragoza	Alto	670	Medio	725
20	Oaxaca	20056	Mártires de Tacubaya	Alto	671	Medio	859
16	Michoacán de Ocampo	16021	Charapan	Alto	672	Alto	460
13	Hidalgo	13004	Agua Blanca de Iturbide	Alto	673	Medio	637
24	San Luis Potosí	24047	Villa de Guadalupe	Alto	674	Medio	1105
21	Puebla	21052	Chigmecatitlán	Alto	675	Medio	767
31	Yucatán	31047	Maní	Alto	676	Medio	890
20	Oaxaca	20301	San Pedro Apóstol	Alto	677	Medio	1146
30	Veracruz de Ignacio de la Llave	30080	Ixhuatlán del Café	Alto	678	Medio	654
20	Oaxaca	20103	San Antonino Castillo Velasco	Alto	679	Alto	625
20	Oaxaca	20478	Santiago Nacaltepec	Alto	680	Alto	484
24	San Luis Potosí	24043	Tierra Nueva	Alto	681	Medio	884
20	Oaxaca	20245	San Martín Zacatepec	Alto	682	Medio	644
21	Puebla	21146	Santa Catarina Tlaltetpan	Alto	683	Medio	778
30	Veracruz de Ignacio de la Llave	30063	Chontla	Alto	684	Medio	651
20	Oaxaca	20161	San Jerónimo Sosola	Alto	685	Alto	514
20	Oaxaca	20094	San Andrés Nuxiño	Alto	686	Alto	394
24	San Luis Potosí	24001	Ahualulco	Alto	687	Medio	926
12	Guerrero	12068	La Unión de Isidoro Montes de Oca	Alto	688	Medio	821
07	Chiapas	07085	Soyaló	Alto	689	Medio	743
30	Veracruz de Ignacio de la Llave	30010	Altotonga	Alto	690	Alto	509
20	Oaxaca	20446	Santa María Yucuhiti	Alto	691	Alto	458
30	Veracruz de Ignacio de la Llave	30113	Naranjal	Alto	692	Medio	768
31	Yucatán	31055	Opichén	Alto	693	Medio	690
22	Querétaro	22001	Amealco de Bonfil	Alto	694	Medio	638
21	Puebla	21209	Zapotitlán	Alto	695	Medio	780
20	Oaxaca	20183	San Juan Bautista Tlachichilco	Alto	696	Alto	604
20	Oaxaca	20430	Santa María Tataltepec	Alto	697	Alto	452
20	Oaxaca	20371	Santa Catarina Ticuá	Alto	698	Alto	581
30	Veracruz de Ignacio de la Llave	30006	Acultzingo	Alto	699	Alto	559
21	Puebla	21064	Francisco Z. Mena	Alto	700	Medio	855
24	San Luis Potosí	24037	Tamazunchale	Alto	701	Medio	758
31	Yucatán	31103	Xocchel	Alto	702	Medio	824
13	Hidalgo	13043	Nicolás Flores	Alto	703	Medio	711
30	Veracruz de Ignacio de la Llave	30055	Chalma	Alto	704	Medio	920
31	Yucatán	31024	Chumayel	Alto	705	Medio	885
28	Tamaulipas	28036	Saḡ Nicolás	Alto	706	Alto	580
30	Veracruz de Ignacio de	30075	Ignacio de la Llave	Alto	707	Medio	1047

Clave entidad	Entidad	Clave municipio	Municipio	Grado de marginación /1	Lugar de marginación /1	Grado de Rezago Social /2	Lugar de rezago social /2
	la Llave						
30	Veracruz de Ignacio de la Llave	30121	Ozuluama de Mascareñas	Alto	708	Medio	867
13	Hidalgo	13034	Lolotla	Alto	709	Medio	901
31	Yucatán	31008	Calotmul	Alto	710	Medio	982
30	Veracruz de Ignacio de la Llave	30061	Las Choapas	Alto	711	Medio	803
30	Veracruz de Ignacio de la Llave	30188	Totutla	Alto	712	Medio	709
13	Hidalgo	13014	Calnali	Alto	713	Medio	830
12	Guerrero	12030	Florencio Villarreal	Alto	714	Medio	721
21	Puebla	21200	Xochiapulco	Alto	715	Medio	666
30	Veracruz de Ignacio de la Llave	30151	Tamiahua	Alto	716	Medio	913
21	Puebla	21029	Caxhuacan	Alto	717	Medio	669
07	Chiapas	07035	Frontera Hidalgo	Alto	718	Medio	874
12	Guerrero	12066	Tlapa de Comonfort	Alto	719	Alto	480
20	Oaxaca	20112	San Baltazar Chichicápam	Alto	720	Medio	792
20	Oaxaca	20398	Ayoquezco de Aldama	Alto	721	Medio	703
32	Zacatecas	32021	Jiménez del Teul	Alto	722	Medio	932
31	Yucatán	31018	Chapab	Alto	723	Medio	912
30	Veracruz de Ignacio de la Llave	30157	Castillo de Teayo	Alto	724	Medio	958
21	Puebla	21066	Guadalupe	Alto	725	Medio	1021
07	Chiapas	07099	La Trinitaria	Alto	726	Alto	564
30	Veracruz de Ignacio de la Llave	30179	Tlacotepec de Mejía	Alto	727	Medio	772
20	Oaxaca	20358	Santa Ana Tlapacoyan	Alto	728	Medio	839
07	Chiapas	07016	Catazajá	Alto	729	Medio	1094
07	Chiapas	07044	Ixtapa	Alto	730	Alto	488
20	Oaxaca	20440	Santa María Totolapilla	Alto	731	Medio	1001
10	Durango	10009	Guanaceví	Alto	732	Alto	601
30	Veracruz de Ignacio de la Llave	30001	Acajete	Alto	733	Medio	685
22	Querétaro	22010	Landa de Matamoros	Alto	734	Medio	1043
07	Chiapas	07050	La Libertad	Alto	735	Bajo	1220
20	Oaxaca	20141	San Francisco del Mar	Alto	736	Medio	704
07	Chiapas	07069	Pijijapan	Alto	737	Medio	947
12	Guerrero	12059	Tepecoacuilco de Trujano	Alto	738	Medio	789
20	Oaxaca	20560	Villa Díaz Ordaz	Alto	739	Alto	534
20	Oaxaca	20456	Santiago Cacaloxtotec	Alto	740	Medio	841
07	Chiapas	07001	Acacoyagua	Alto	741	Medio	659
20	Oaxaca	20216	San Juan Tabaá	Alto	742	Medio	1027
21	Puebla	21099	Cañada Morelos	Alto	743	Medio	738
30	Veracruz de Ignacio de la Llave	30005	Acula	Alto	744	Bajo	1226
20	Oaxaca	20119	San Bartolomé Yucuañe	Alto	745	Alto	544
12	Guerrero	12037	Ixcateopan de Cuauhtémoc	Alto	746	Medio	776
21	Puebla	21069	Huaquechula	Alto	747	Medio	813
15	México	15008	Amatepec	Alto	748	Medio	970
20	Oaxaca	20533	Santo Tomás Tamazulapan	Alto	749	Medio	691
15	México	15056	Morelos	Alto	750	Alto	547
31	Yucatán	31015	Cuzamá	Alto	751	Medio	679
20	Oaxaca	20268	San Miguel Ejutla	Alto	752	Alto	555
07	Chiapas	07013	Bochil	Alto	753	Medio	657
20	Oaxaca	20324	San Pedro Pochutla	Alto	754	Medio	726
20	Oaxaca	20164	San Jorge Nuchita	Alto	755	Alto	597
30	Veracruz de Ignacio de	30153	Tancoco	Alto	756	Medio	782

Clave entidad	Entidad	Clave municipio	Municipio	Grado de marginación /1	Lugar de marginación /1	Grado de Rezago Social /2	Lugar de rezago social /2
	la Llave						
21	Puebla	21103	Nicolás Bravo	Alto	757	Medio	816
20	Oaxaca	20368	Santa Catarina Minas	Alto	758	Medio	742
21	Puebla	21192	Tuzamapan de Galeana	Alto	759	Medio	848
31	Yucatán	31066	Santa Elena	Alto	760	Medio	779
20	Oaxaca	20464	Santiago Ihuitián Plumas	Alto	761	Medio	814
20	Oaxaca	20244	San Martín Toxpalán	Alto	762	Medio	791
31	Yucatán	31033	Halachó	Alto	763	Medio	788
31	Yucatán	31032	Espita	Alto	764	Medio	660
15	México	15119	Zumpahuacán	Alto	765	Alto	619
21	Puebla	21135	San Miguel Ixtlán	Alto	766	Medio	978
16	Michoacán de Ocampo	16035	La Huacana	Alto	767	Medio	985
20	Oaxaca	20441	Santa María Xadani	Alto	768	Alto	476
07	Chiapas	07087	Suchiate	Alto	769	Medio	694
30	Veracruz de Ignacio de la Llave	30146	Sochiapa	Alto	770	Alto	634
21	Puebla	21016	Aquixtla	Alto	771	Medio	875
20	Oaxaca	20226	San Lorenzo Albarradas	Alto	772	Medio	781
21	Puebla	21188	Tochimilco	Alto	773	Alto	567
20	Oaxaca	20316	San Pedro Mártir Quiechapa	Alto	774	Medio	795
21	Puebla	21157	Tehuiztzingo	Alto	775	Medio	1020
07	Chiapas	07021	Copainalá	Alto	776	Medio	825
20	Oaxaca	20144	San Francisco Jaltepetongo	Alto	777	Medio	645
20	Oaxaca	20506	Santo Domingo Albarradas	Alto	778	Medio	1145
20	Oaxaca	20009	Ayotzintepec	Alto	779	Alto	593
12	Guerrero	12021	Coyuca de Benítez	Alto	780	Medio	798
30	Veracruz de Ignacio de la Llave	30161	Tempoal	Alto	781	Medio	843
24	San Luis Potosí	24044	Vanegas	Alto	782	Medio	1134
20	Oaxaca	20346	San Sebastián Nicananduta	Alto	783	Medio	1063
24	San Luis Potosí	24006	Catorce	Alto	784	Medio	1097
30	Veracruz de Ignacio de la Llave	30060	Chinampa de Gorostiza	Alto	785	Medio	701
31	Yucatán	31042	Kantunil	Alto	786	Medio	1009
30	Veracruz de Ignacio de la Llave	30033	Cazones	Alto	787	Medio	864
20	Oaxaca	20503	Santiago Zochila	Alto	788	Medio	1170
20	Oaxaca	20320	San Pedro Molinos	Alto	789	Alto	577
07	Chiapas	07061	Ocozocoautla de Espinosa	Alto	790	Medio	737
20	Oaxaca	20473	Santiago Laxopa	Alto	791	Alto	481
07	Chiapas	07102	Tuxtla Chico	Alto	792	Medio	873
21	Puebla	21087	Jolalpan	Alto	793	Alto	621
20	Oaxaca	20394	Santa María Alotepec	Alto	794	Alto	437
31	Yucatán	31031	Dzoncauich	Alto	795	Medio	1118
12	Guerrero	12077	Marquelia	Alto	796	Medio	763
31	Yucatán	31030	Dzités	Alto	797	Medio	933
21	Puebla	21055	Chila	Alto	798	Medio	820
21	Puebla	21127	San Jerónimo Xayacatlán	Alto	799	Medio	997
19	Nuevo León	19036	Mier y Noriega	Alto	800	Medio	1060
31	Yucatán	31064	Sanahcat	Alto	801	Medio	989
12	Guerrero	12058	Teloloapan	Alto	802	Medio	707
30	Veracruz de Ignacio de la Llave	30046	Cosautlán de Carvajal	Alto	803	Medio	720
21	Puebla	21093	Lafragua	Alto	804	Medio	658
12	Guerrero	12018	Copala	Alto	805	Medio	896
21	Puebla	21101	Nauzontla	Alto	806	Medio	708
20	Oaxaca	20288	San Miguel Yotao	Alto	807	Alto	536
20	Oaxaca	20046	Magdalena Jaltepec	Alto	808	Medio	664

Clave entidad	Entidad	Clave municipio	Municipio	Grado de marginación /1	Lugar de marginación /1	Grado de Rezago Social /2	Lugar de rezago social /2
31	Yucatán	31077	Tekal de Venegas	Alto	809	Medio	1002
20	Oaxaca	20151	San Francisco Teopan	Alto	810	Alto	490
20	Oaxaca	20317	San Pedro Mártir Yucuxaco	Alto	811	Alto	494
20	Oaxaca	20356	Santa Ana del Valle	Alto	812	Medio	770
14	Jalisco	14049	Jilotlán de los Dolores	Alto	813	Medio	928
20	Oaxaca	20537	Silacayoápam	Alto	814	Medio	678
16	Michoacán de Ocampo	16061	Ocampo	Alto	815	Alto	526
31	Yucatán	31046	Mama	Alto	816	Medio	1033
24	San Luis Potosí	24022	Moctezuma	Alto	817	Medio	984
31	Yucatán	31035	Hoctún	Alto	818	Medio	1152
30	Veracruz de Ignacio de la Llave	30158	Tecolutla	Alto	819	Medio	1036
21	Puebla	21199	Xiutetelco	Alto	820	Alto	635
21	Puebla	21032	Cohetzala	Alto	821	Bajo	1333
20	Oaxaca	20331	San Pedro Tidaá	Alto	822	Medio	748
20	Oaxaca	20559	San Juan Bautista Valle Nacional	Alto	823	Medio	713
21	Puebla	21022	Atzizihuacán	Alto	824	Medio	649
24	San Luis Potosí	24030	San Nicolás Tolentino	Alto	825	Medio	1166
16	Michoacán de Ocampo	16056	Nahuatzen	Alto	826	Alto	463
22	Querétaro	22013	Peñamiller	Alto	827	Medio	810
20	Oaxaca	20404	Santa María Chachoápam	Alto	828	Medio	1110
21	Puebla	21075	Hueyapan	Alto	829	Alto	473
30	Veracruz de Ignacio de la Llave	30152	Tampico Alto	Alto	830	Medio	1062
21	Puebla	21215	Zongozotla	Alto	831	Medio	828
13	Hidalgo	13032	Jaltocán	Alto	832	Medio	972
20	Oaxaca	20307	San Pedro Huamelula	Alto	833	Medio	911
20	Oaxaca	20555	Trinidad Zaachila	Alto	834	Medio	700
13	Hidalgo	13037	Metztitlán	Alto	835	Medio	960
30	Veracruz de Ignacio de la Llave	30091	Jesús Carranza	Alto	836	Medio	1098
20	Oaxaca	20206	San Juan de los Cués	Alto	837	Medio	775
31	Yucatán	31001	Abalá	Alto	838	Medio	891
23	Quintana Roo	23002	Felipe Carrillo Puerto	Alto	839	Medio	916
15	México	15123	Luvianos	Alto	840	Medio	832
20	Oaxaca	20066	Santiago Niltepec	Alto	841	Medio	1140
20	Oaxaca	20256	San Mateo Tlapiltepec	Alto	842	Medio	918
20	Oaxaca	20282	San Miguel Tenango	Alto	843	Medio	683
21	Puebla	21110	Palmar de Bravo	Alto	844	Medio	653
20	Oaxaca	20308	San Pedro Huilotepec	Alto	845	Medio	1034
20	Oaxaca	20467	Santiago Jamiltepec	Alto	846	Medio	787
30	Veracruz de Ignacio de la Llave	30086	Jalacingo	Alto	847	Alto	500
30	Veracruz de Ignacio de la Llave	30084	Ixmatalhuacan	Alto	848	Bajo	1246
20	Oaxaca	20290	San Nicolás Hidalgo	Alto	849	Bajo	1296
30	Veracruz de Ignacio de la Llave	30166	Tepetlán	Alto	850	Medio	940
07	Chiapas	07002	Acala	Alto	851	Medio	860
20	Oaxaca	20179	San Juan Bautista Jayacatlán	Alto	852	Alto	613
30	Veracruz de Ignacio de la Llave	30185	Tilipán	Alto	853	Medio	865
21	Puebla	21201	Xochiltepec	Alto	854	Medio	1032
20	Oaxaca	20074	Santa Catarina Quioquitani	Alto	855	Alto	622
20	Oaxaca	20422	Santa María Nativitas	Alto	856	Medio	899
21	Puebla	21040	Cuatintchán	Alto	857	Medio	665

Clave entidad	Entidad	Clave municipio	Municipio	Grado de marginación /1	Lugar de marginación /1	Grado de Rezago Social /2	Lugar de rezago social /2
20	Oaxaca	20121	San Bartolo Soyaltepec	Alto	858	Medio	1069
20	Oaxaca	20501	Santiago Yucuyachi	Alto	859	Medio	1068
31	Yucatán	31076	Tecoh	Alto	860	Medio	838
21	Puebla	21112	Petlatcingo	Alto	861	Medio	969
30	Veracruz de Ignacio de la Llave	30167	Tepetzintla	Alto	862	Medio	717
24	San Luis Potosí	24004	Armadillo de los Infante	Alto	863	Medio	1041
21	Puebla	21177	Tlacotepec de Benito Juárez	Alto	864	Alto	596
30	Veracruz de Ignacio de la Llave	30022	Atzacan	Alto	865	Medio	686
30	Veracruz de Ignacio de la Llave	30130	Playa Vicente	Alto	866	Medio	942
15	México	15007	Amanalco	Alto	867	Medio	661
31	Yucatán	31075	Teabo	Alto	868	Alto	524
30	Veracruz de Ignacio de la Llave	30143	Santiago Tuxtla	Alto	869	Medio	836
20	Oaxaca	20283	San Miguel Tequixtepec	Alto	870	Medio	695
20	Oaxaca	20026	Chalcatongo de Hidalgo	Alto	871	Medio	675
15	México	15086	Temascaltepec	Alto	872	Medio	702
31	Yucatán	31037	Huhí	Alto	873	Medio	904
21	Puebla	21017	Atempan	Alto	874	Alto	538
24	San Luis Potosí	24053	Axtla de Terrazas	Alto	875	Medio	808
20	Oaxaca	20097	San Andrés Solaga	Alto	876	Medio	801
13	Hidalgo	13038	Mineral del Chico	Alto	877	Medio	876
30	Veracruz de Ignacio de la Llave	30150	Tamalín	Alto	878	Medio	863
20	Oaxaca	20488	Santiago Tepetlapa	Alto	879	Alto	592
20	Oaxaca	20258	San Miguel Achiutla	Alto	880	Alto	608
30	Veracruz de Ignacio de la Llave	30088	Jalcomulco	Alto	881	Medio	908
16	Michoacán de Ocampo	16031	Epitacio Huerta	Alto	882	Medio	1028
31	Yucatán	31034	Hocabá	Alto	883	Medio	883
21	Puebla	21169	Tepexi de Rodríguez	Alto	884	Medio	996
21	Puebla	21024	Axutla	Alto	885	Bajo	1415
21	Puebla	21191	Tulcingo	Alto	886	Medio	988
11	Guanajuato	11029	San Diego de la Unión	Alto	887	Medio	905
21	Puebla	21155	Tecomatlán	Alto	888	Medio	1114
30	Veracruz de Ignacio de la Llave	30172	Texistepec	Alto	889	Medio	892
20	Oaxaca	20106	San Antonio Acutla	Alto	890	Medio	796
20	Oaxaca	20546	Teotitlán del Valle	Alto	891	Medio	956
21	Puebla	21018	Atexcal	Alto	892	Medio	935
08	Chihuahua	08009	Bocoyna	Alto	893	Alto	527
20	Oaxaca	20230	San Lorenzo Victoria	Alto	894	Medio	1059
23	Quintana Roo	23006	José María Morelos	Alto	895	Medio	837
07	Chiapas	07105	Unión Juárez	Alto	896	Medio	1079
10	Durango	10027	San Juan de Guadalupe	Alto	897	Bajo	1234
20	Oaxaca	20160	San Jerónimo Silacayoapilla	Alto	898	Medio	893
31	Yucatán	31071	Sudzal	Alto	899	Medio	1050
20	Oaxaca	20241	San Martín Lachilá	Alto	900	Medio	925
20	Oaxaca	20299	San Pablo Yaganiza	Alto	901	Medio	827
20	Oaxaca	20383	Santa Cruz Tayata	Alto	902	Alto	485
30	Veracruz de Ignacio de la Llave	30142	San Juan Evangelista	Alto	903	Bajo	1218
21	Puebla	21210	Zapotitlán de Méndez	Alto	904	Medio	1064
19	Nuevo León	19007	Aramberri	Alto	905	Medio	1138
31	Yucatán	31097	Tunkás	Alto	906	Medio	1174
20	Oaxaca	20180	San Juan Bautista Lo de	Alto	907	Medio	1067

Clave entidad	Entidad	Clave municipio	Municipio	Grado de marginación /1	Lugar de marginación /1	Grado de Rezago Social /2	Lugar de rezago social /2
			Soto				
21	Puebla	21054	Chignautla	Alto	908	Alto	629
20	Oaxaca	20222	San Juan Yaeé	Alto	909	Alto	617
16	Michoacán de Ocampo	16077	San Lucas	Alto	910	Medio	1068
20	Oaxaca	20568	Zapotitlán Palmas	Alto	911	Medio	1051
31	Yucatán	31045	Kopomá	Alto	912	Medio	1147
30	Veracruz de Ignacio de la Llave	30129	Platón Sánchez	Alto	913	Medio	858
28	Tamaulipas	28008	Casas	Alto	914	Medio	886
20	Oaxaca	20402	Santa María Cortijo	Alto	915	Medio	844
16	Michoacán de Ocampo	16010	Arteaga	Alto	916	Medio	881
12	Guerrero	12006	Apaxtla	Alto	917	Medio	894
31	Yucatán	31088	Teya	Alto	918	Bajo	1423
20	Oaxaca	20173	San Juan Atepec	Alto	919	Medio	882
07	Chiapas	07079	San Fernando	Alto	920	Medio	806
20	Oaxaca	20185	San Juan Cacahuatepec	Alto	921	Medio	998
15	México	15041	Ixtapan del Oro	Alto	922	Medio	730
16	Michoacán de Ocampo	16059	Nuevo Urecho	Alto	923	Bajo	1241
21	Puebla	21124	San Gabriel Chilac	Alto	924	Medio	822
31	Yucatán	31100	Ucú	Alto	925	Bajo	1307
20	Oaxaca	20432	Santa María Temaxcalapa	Alto	926	Medio	1162
21	Puebla	21009	Ahuehuetlilla	Alto	927	Medio	1131
04	Campeche	04006	Hopelchén	Alto	928	Medio	999
07	Chiapas	07048	Juárez	Alto	929	Medio	1112
07	Chiapas	07091	Tapilula	Alto	930	Alto	610
20	Oaxaca	20239	San Martín Huamelúlpam	Alto	931	Medio	812
12	Guerrero	12011	Atoyac de Álvarez	Alto	932	Medio	955
20	Oaxaca	20166	San José Chiltepec	Alto	933	Medio	1057
30	Veracruz de Ignacio de la Llave	30200	Zentla	Alto	934	Medio	966
31	Yucatán	31091	Tinum	Alto	935	Medio	952
12	Guerrero	12017	Cocula	Alto	936	Bajo	1201
14	Jalisco	14122	Zapotitlán de Vadillo	Alto	937	Medio	1111
20	Oaxaca	20365	Santa Catarina Lachatao	Alto	938	Medio	673
30	Veracruz de Ignacio de la Llave	30160	Temapache	Alto	939	Medio	910
08	Chihuahua	08047	Moris	Alto	940	Alto	398
07	Chiapas	07046	Jiquipilas	Alto	941	Medio	1139
20	Oaxaca	20453	Santiago Astata	Alto	942	Medio	1135
20	Oaxaca	20128	San Cristóbal Lachinoag	Alto	943	Bajo	1301
31	Yucatán	31048	Maxcanú	Alto	944	Medio	923
30	Veracruz de Ignacio de la Llave	30073	Hueyapan de Ocampo	Alto	945	Medio	1010
24	San Luis Potosí	24033	Santo Domingo	Alto	946	Bajo	1279
20	Oaxaca	20474	Santiago Llano Grande	Alto	947	Medio	1046
20	Oaxaca	20410	Santa María Ecatepec	Alto	948	Medio	729
13	Hidalgo	13028	Huejutla de Reyes	Alto	949	Medio	900
07	Chiapas	07068	Pichucalco	Alto	950	Medio	987
20	Oaxaca	20408	Santa María del Rosario	Alto	951	Alto	569
24	San Luis Potosí	24032	Santa María del Río	Alto	952	Medio	964
12	Guerrero	12039	Juan R. Escudero	Alto	953	Medio	965
15	México	15066	Otzoloapan	Alto	954	Medio	917
20	Oaxaca	20186	San Juan Cieneguilla	Alto	955	Bajo	1390
31	Yucatán	31060	Quintana Roo	Alto	956	Medio	906
24	San Luis Potosí	24046	Villa de Arriaga	Alto	957	Medio	877
10	Durango	10026	San Dimas	Alto	958	Alto	633
11	Guanajuato	11019	Jerécuaro	Alto	959	Medio	1052

Clave entidad	Entidad	Clave municipio	Municipio	Grado de marginación /1	Lugar de marginación /1	Grado de Rezago Social /2	Lugar de rezago social /2
20	Oaxaca	20542	Taniche	Alto	960	Medio	684
21	Puebla	21129	San José Miahuatlán	Alto	961	Medio	879
20	Oaxaca	20513	Santo Domingo Petapa	Alto	962	Medio	739
24	San Luis Potosí	24034	San Vicente Tancuayalab	Alto	963	Medio	1116
21	Puebla	21185	Tlapanalá	Alto	964	Medio	1071
31	Yucatán	31080	Tekit	Alto	965	Alto	628
20	Oaxaca	20340	San Pedro y San Pablo Tequixtepec	Alto	966	Medio	1030
31	Yucatán	31098	Tzucacab	Alto	967	Medio	872
30	Veracruz de Ignacio de la Llave	30194	Villa Aldama	Alto	968	Medio	733
15	México	15001	Acambay	Alto	969	Medio	818
30	Veracruz de Ignacio de la Llave	30062	Chocamán	Alto	970	Medio	648
24	San Luis Potosí	24049	Villa de Ramos	Alto	971	Medio	1113
20	Oaxaca	20314	San Pedro Juchatengo	Alto	972	Medio	722
21	Puebla	21170	Tepeyahualco	Alto	973	Medio	840
20	Oaxaca	20064	Nejapa de Madero	Alto	974	Medio	921
20	Oaxaca	20059	Miahuatlán de Porfirio Díaz	Alto	975	Medio	751
20	Oaxaca	20362	Santa Catarina Cuixtla	Alto	976	Bajo	1335
20	Oaxaca	20471	Santiago Lalopa	Alto	977	Medio	681
28	Tamaulipas	28026	Miquihuana	Alto	978	Medio	1014
20	Oaxaca	20049	Magdalena Ocotlán	Alto	979	Medio	807
08	Chihuahua	08051	Ocampo	Alto	980	Alto	471
31	Yucatán	31025	Dzán	Alto	981	Medio	1163
21	Puebla	21033	Cohuecan	Alto	982	Medio	826
25	Sinaloa	25017	Sinaloa	Alto	983	Bajo	1300
20	Oaxaca	20221	San Juan Teposcolula	Alto	984	Medio	927
21	Puebla	21126	San Jerónimo Tecuanipan	Alto	985	Medio	823
20	Oaxaca	20042	Ixtlán de Juárez	Alto	986	Medio	895
30	Veracruz de Ignacio de la Llave	30144	Sayula de Alemán	Alto	987	Medio	1011
07	Chiapas	07051	Mapastepec	Alto	988	Medio	986
30	Veracruz de Ignacio de la Llave	30175	Tihuatlán	Alto	989	Medio	1080
12	Guerrero	12075	Eduardo Neri	Alto	990	Medio	785
20	Oaxaca	20114	San Baltazar Yatzaqui el Bajo	Alto	991	Medio	1006
20	Oaxaca	20238	San Martín de los Cansecos	Alto	992	Medio	732
19	Nuevo León	19030	Iturbide	Alto	993	Bajo	1237
21	Puebla	21105	Ocoatepec	Alto	994	Medio	1082
21	Puebla	21115	Quecholac	Alto	995	Medio	728
20	Oaxaca	20287	San Miguel Tulancingo	Alto	996	Medio	1150
12	Guerrero	12067	Tlapehuala	Alto	997	Medio	930
20	Oaxaca	20269	San Miguel el Grande	Alto	998	Medio	706
20	Oaxaca	20076	La Reforma	Alto	999	Medio	1120
20	Oaxaca	20482	Santiago Pinotepa Nacional	Alto	1000	Medio	852
31	Yucatán	31054	Muxupip	Alto	1001	Bajo	1356
22	Querétaro	22003	Arroyo Seco	Alto	1002	Bajo	1360
31	Yucatán	31063	Samahil	Alto	1003	Bajo	1225
21	Puebla	21113	Piaxtla	Alto	1004	Bajo	1427
21	Puebla	21139	San Pablo Anicano	Alto	1005	Bajo	1267
12	Guerrero	12005	Alpoyeca	Alto	1006	Bajo	1273
21	Puebla	21137	San Nicolás Buenos Aires	Alto	1007	Medio	759
20	Oaxaca	20357	Santa Ana Tavela	Alto	1008	Medio	1004
21	Puebla	21056	Chila de la Sal	Alto	1009	Bajo	1483
20	Oaxaca	20310	San Pedro Ixtlahuaca	Alto	1010	Medio	945
20	Oaxaca	20387	Santa Gertrudis	Alto	1011	Medio	1173

Clave entidad	Entidad	Clave municipio	Municipio	Grado de marginación /1	Lugar de marginación /1	Grado de Rezago Social /2	Lugar de rezago social /2
20	Oaxaca	20002	Acatlán de Pérez Figueroa	Alto	1012	Bajo	1194
16	Michoacán de Ocampo	16027	Chucándiro	Alto	1013	Bajo	1238
21	Puebla	21160	Teotlalco	Alto	1014	Bajo	1197
30	Veracruz de Ignacio de la Llave	30124	Papantla	Alto	1015	Medio	1007
13	Hidalgo	13079	Xochicoatlán	Alto	1016	Bajo	1255
16	Michoacán de Ocampo	16093	Tlalpujahua	Alto	1017	Medio	1016
11	Guanajuato	11030	San Felipe	Alto	1018	Medio	914
25	Sinaloa	25005	Cosalá	Alto	1019	Bajo	1248
21	Puebla	21207	Zacapoaxtla	Alto	1020	Medio	851
16	Michoacán de Ocampo	16007	Aporo	Alto	1021	Bajo	1233
31	Yucatán	31005	Bokobá	Alto	1022	Bajo	1294
31	Yucatán	31012	Cenotillo	Alto	1023	Bajo	1292
21	Puebla	21059	Chinantla	Alto	1024	Bajo	1229
21	Puebla	21026	Calpan	Alto	1025	Medio	1015
20	Oaxaca	20086	San Agustín Tlacotepec	Alto	1026	Medio	705
20	Oaxaca	20463	Santiago Huaucilla	Alto	1027	Medio	1000
19	Nuevo León	19043	Rayones	Alto	1028	Bajo	1370
20	Oaxaca	20004	Asunción Cuyotepeji	Alto	1029	Medio	1037
20	Oaxaca	20550	San Jerónimo Tlacoahuaya	Alto	1030	Medio	1042
20	Oaxaca	20281	San Miguel Tecomatlán	Alto	1031	Medio	1005
20	Oaxaca	20327	San Pedro Tapanatepec	Alto	1032	Medio	1045
22	Querétaro	22018	Tolimán	Alto	1033	Medio	850
20	Oaxaca	20405	Villa de Chilapa de Díaz	Alto	1034	Medio	1040
20	Oaxaca	20135	San Felipe Tejalápam	Alto	1035	Medio	754
30	Veracruz de Ignacio de la Llave	30117	Omealca	Alto	1036	Medio	1122
11	Guanajuato	11013	Doctor Mora	Alto	1037	Medio	1083
20	Oaxaca	20089	San Andrés Dinicuiti	Alto	1038	Medio	946
31	Yucatán	31039	Ixil	Alto	1039	Bajo	1316
07	Chiapas	07012	Berriozábal	Alto	1040	Medio	833
30	Veracruz de Ignacio de la Llave	30049	Cotaxtla	Alto	1041	Bajo	1259
20	Oaxaca	20520	Santo Domingo Tonalá	Alto	1042	Bajo	1209
16	Michoacán de Ocampo	16017	Contepec	Alto	1043	Medio	1106
21	Puebla	21190	Totoltepec de Guerrero	Alto	1044	Medio	1026
20	Oaxaca	20181	San Juan Bautista Suchitepec	Alto	1045	Medio	805
16	Michoacán de Ocampo	16015	Coalcomán de Vázquez Pallares	Alto	1046	Medio	871
16	Michoacán de Ocampo	16038	Huetamo	Alto	1047	Medio	1076
12	Guerrero	12049	Pilcaya	Alto	1048	Medio	1096
30	Veracruz de Ignacio de la Llave	30199	Zaragoza	Alto	1049	Medio	750
30	Veracruz de Ignacio de la Llave	30181	Tlalixcoyan	Alto	1050	Bajo	1277
30	Veracruz de Ignacio de la Llave	30169	José Azueta	Alto	1051	Medio	1159
13	Hidalgo	13001	Acatlán	Alto	1052	Medio	1164
14	Jalisco	14020	Cabo Corrientes	Alto	1053	Bajo	1215
20	Oaxaca	20303	San Pedro Cajonos	Alto	1054	Medio	971
21	Puebla	21179	Tlachichuca	Alto	1055	Medio	903
20	Oaxaca	20296	San Pablo Macuiltianguis	Alto	1056	Medio	1141
32	Zacatecas	32026	Mazapil	Alto	1057	Bajo	1222
20	Oaxaca	20487	Santiago Tenango	Alto	1058	Medio	663
07	Chiapas	07017	Cintalapa	Alto	1059	Medio	1035
20	Oaxaca	20156	San Ildefonso Villa Alta	Alto	1060	Medio	1149

Clave entidad	Entidad	Clave municipio	Municipio	Grado de marginación /1	Lugar de marginación /1	Grado de Rezago Social /2	Lugar de rezago social /2
15	México	15097	Texcaltitlán	Alto	1061	Medio	854
13	Hidalgo	13042	Molango de Escamilla	Alto	1062	Medio	1183
20	Oaxaca	20147	San Francisco Nuxaño	Alto	1063	Medio	793
21	Puebla	21141	San Pedro Yeloixtla	Alto	1064	Bajo	1285
30	Veracruz de Ignacio de la Llave	30135	Rafael Delgado	Alto	1065	Medio	723
20	Oaxaca	20223	San Juan Yatzona	Alto	1066	Medio	878
07	Chiapas	07108	Villaflora	Alto	1067	Medio	1153
26	Sonora	26003	Alamos	Alto	1068	Medio	1093
30	Veracruz de Ignacio de la Llave	30114	Nautla	Alto	1069	Bajo	1245
30	Veracruz de Ignacio de la Llave	30120	Oteapan	Alto	1070	Medio	856
14	Jalisco	14115	Villa Guerrero	Alto	1071	Bajo	1257
26	Sonora	26056	San Miguel de Horcasitas	Alto	1072	Medio	1184
31	Yucatán	31069	Sotuta	Alto	1073	Medio	915
24	San Luis Potosí	24045	Venado	Alto	1074	Medio	1148
13	Hidalgo	13031	Jacala de Ledezma	Alto	1075	Bajo	1394
21	Puebla	21065	General Felipe Ángeles	Alto	1076	Medio	769
21	Puebla	21166	Tepeojuma	Alto	1077	Bajo	1324
07	Chiapas	07034	Frontera Comalapa	Alto	1078	Medio	1091
07	Chiapas	07055	Metapa	Alto	1079	Medio	1172
22	Querétaro	22004	Cadereyta de Montes	Alto	1080	Medio	961
30	Veracruz de Ignacio de la Llave	30106	Miahuatlán	Alto	1081	Medio	949
30	Veracruz de Ignacio de la Llave	30081	Ixhuatlancillo	Alto	1082	Medio	857
32	Zacatecas	32027	Melchor Ocampo	Alto	1083	Bajo	1506
16	Michoacán de Ocampo	16047	Jungapeo	Alto	1084	Bajo	1254
15	México	15003	Aculco	Alto	1085	Medio	981
20	Oaxaca	20401	Santa María Colotepec	Alto	1086	Medio	937
04	Campeche	04007	Palizada	Alto	1087	Bajo	1496
20	Oaxaca	20376	Santa Cruz de Bravo	Alto	1088	Bajo	1327
20	Oaxaca	20380	Santa Cruz Papalutla	Alto	1089	Medio	831
31	Yucatán	31058	Peto	Alto	1090	Medio	953
16	Michoacán de Ocampo	16080	Senguio	Alto	1091	Medio	990
20	Oaxaca	20547	Teotongo	Alto	1092	Bajo	1312
12	Guerrero	12034	Huitzoco de los Figueroa	Alto	1093	Medio	1061
13	Hidalgo	13006	Alfajayucan	Alto	1094	Medio	1191
24	San Luis Potosí	24052	Villa Juárez	Alto	1095	Bajo	1260
24	San Luis Potosí	24021	Mexquitic de Carmona	Alto	1096	Bajo	1227
20	Oaxaca	20054	Magdalena Zahuatlán	Alto	1097	Medio	1161
16	Michoacán de Ocampo	16083	Tancitaro	Alto	1098	Medio	1053
21	Puebla	21012	Aljojuca	Alto	1099	Bajo	1196
12	Guerrero	12033	Huamuxtitlán	Alto	1100	Medio	1192
07	Chiapas	07015	Cacahoatán	Alto	1101	Medio	1107
31	Yucatán	31044	Kinchil	Alto	1102	Medio	967
15	México	15004	Almoloya de Alquisiras	Alto	1103	Medio	1054
10	Durango	10035	Tepehuanes	Alto	1104	Bajo	1239
31	Yucatán	31036	Homún	Alto	1105	Medio	786
20	Oaxaca	20332	San Pedro Topiltepec	Alto	1106	Medio	765
30	Veracruz de Ignacio de la Llave	30141	San Andrés Tuxtla	Alto	1107	Medio	929
20	Oaxaca	20479	Santiago Nejapilla	Alto	1108	Medio	762
20	Oaxaca	20558	Valerio Trujano	Alto	1109	Medio	1074
24	San Luis Potosí	24023	Rayón	Alto	1110	Bajo	1262
16	Michoacán de Ocampo	16002	Aguililla	Alto	1111	Medio	1065
24	San Luis Potosí	24055	Zaragoza	Alto	1112	Medio	1143

Clave entidad	Entidad	Clave municipio	Municipio	Grado de marginación /1	Lugar de marginación /1	Grado de Rezago Social /2	Lugar de rezago social /2
20	Oaxaca	20400	Santa María Camotlán	Alto	1113	Medio	1090
29	Tlaxcala	29004	Altzayanca	Alto	1114	Bajo	1212
32	Zacatecas	32038	Pinos	Alto	1115	Medio	1189
12	Guerrero	12007	Arcelia	Alto	1116	Medio	1136
31	Yucatán	31006	Buctzotz	Alto	1117	Bajo	1344
21	Puebla	21073	Huehuetlán el Chico	Alto	1118	Bajo	1204
20	Oaxaca	20556	La Trinidad Vista Hermosa	Alto	1119	Bajo	1249
20	Oaxaca	20052	Magdalena Tequisistlán	Alto	1120	Bajo	1266
30	Veracruz de Ignacio de la Llave	30012	Amatitlán	Alto	1121	Bajo	1541
20	Oaxaca	20092	San Andrés Ixtlahuaca	Alto	1122	Bajo	1368
30	Veracruz de Ignacio de la Llave	30139	Saltabarranca	Alto	1123	Bajo	1556
30	Veracruz de Ignacio de la Llave	30007	Camarón de Tejeda	Alto	1124	Bajo	1258
21	Puebla	21196	Xayacatlán de Bravo	Alto	1125	Medio	1171
20	Oaxaca	20458	Santiago Comaltepec	Alto	1126	Medio	1193
13	Hidalgo	13059	Tecoautla	Alto	1127	Medio	1056
20	Oaxaca	20341	San Pedro Yucunama	Alto	1128	Medio	957
20	Oaxaca	20055	Mariscala de Juárez	Alto	1129	Bajo	1349
32	Zacatecas	32041	El Salvador	Alto	1130	Bajo	1224
07	Chiapas	07063	Osumacinta	Alto	1131	Medio	1103
15	México	15087	Temoaya	Alto	1132	Medio	846
07	Chiapas	07029	Chicoasén	Alto	1133	Bajo	1210
20	Oaxaca	20363	Santa Catarina Ixtepeji	Alto	1134	Medio	993
24	San Luis Potosí	24010	Ciudad del Maíz	Alto	1135	Bajo	1214
29	Tlaxcala	29046	Emiliano Zapata	Alto	1136	Bajo	1345
12	Guerrero	12057	Técpán de Galeana	Alto	1137	Medio	1128
20	Oaxaca	20536	San Vicente Nuñú	Alto	1138	Medio	764
19	Nuevo León	19014	Dr. Arroyo	Alto	1139	Bajo	1199
31	Yucatán	31056	Oxkutzcab	Alto	1140	Medio	1022
21	Puebla	21037	Coyotepec	Alto	1141	Bajo	1382
21	Puebla	21149	Santiago Miahuatlán	Alto	1142	Medio	944
28	Tamaulipas	28034	San Carlos	Alto	1143	Medio	1088
21	Puebla	21035	Coxcatlán	Alto	1144	Medio	1126
14	Jalisco	14029	Cuquío	Alto	1145	Bajo	1337
20	Oaxaca	20237	San Marcos Arteaga	Alto	1146	Bajo	1650
21	Puebla	21062	Epatlán	Alto	1147	Bajo	1436
13	Hidalgo	13017	Chapantongo	Alto	1148	Medio	1077
16	Michoacán de Ocampo	16064	Parácuaro	Alto	1149	Medio	1108
21	Puebla	21095	La Magdalena Tlatlaquitepec	Alto	1150	Bajo	1293
21	Puebla	21046	Chapulco	Alto	1151	Medio	1012
24	San Luis Potosí	24056	Villa de Ansta	Alto	1152	Medio	1169
20	Oaxaca	20087	San Agustín Yatareni	Alto	1153	Medio	811
15	México	15077	San Simón de Guerrero	Alto	1154	Bajo	1219
20	Oaxaca	20177	San Juan Bautista Cuicatlán	Alto	1155	Medio	1085
21	Puebla	21130	San Juan Atenco	Alto	1156	Bajo	1253
30	Veracruz de Ignacio de la Llave	30176	Tlacojalpan	Alto	1157	Bajo	1359
29	Tlaxcala	29030	Terrenate	Alto	1158	Bajo	1208
27	Tabasco	27008	Huimanguillo	Alto	1159	Bajo	1426
27	Tabasco	27011	Jonuta	Alto	1160	Bajo	1288
20	Oaxaca	20250	San Mateo Etlatongo	Alto	1161	Medio	919
31	Yucatán	31070	Sucilá	Alto	1162	Bajo	1441
24	San Luis Potosí	24050	Villa de Reyes	Alto	1163	Bajo	1202

Clave entidad	Entidad	Clave municipio	Municipio	Grado de marginación /1	Lugar de marginación /1	Grado de Rezago Social /2	Lugar de rezago social /2
20	Oaxaca	20140	San Francisco Chindúa	Alto	1164	Medio	1156
21	Puebla	21128	San José Chiapa	Alto	1165	Medio	847
16	Michoacán de Ocampo	16039	Huiramba	Alto	1166	Medio	1137
20	Oaxaca	20486	Villa Tejúpam de la Unión	Alto	1167	Medio	1089
20	Oaxaca	20504	Nuevo Zoquiápam	Alto	1168	Bajo	1399
17	Morelos	17023	Tlalnepantla	Alto	1169	Medio	740
13	Hidalgo	13020	Eloxochitlán	Alto	1170	Bajo	1348
20	Oaxaca	20194	San Juan del Río	Alto	1171	Bajo	1358
14	Jalisco	14069	Quitupan	Alto	1172	Bajo	1228
32	Zacatecas	32015	El Plateado de Joaquín Amaro	Alto	1173	Muy bajo	1828
21	Puebla	21186	Tlatlauquitepec	Alto	1174	Medio	1186
14	Jalisco	14068	Villa Purificación	Alto	1175	Bajo	1299
20	Oaxaca	20143	San Francisco Ixhuatán	Alto	1176	Bajo	1206
11	Guanajuato	11022	Ocampo	Alto	1177	Bajo	1252
13	Hidalgo	13015	Cardonal	Alto	1178	Bajo	1231
08	Chihuahua	08063	Temósachi	Alto	1179	Medio	1070
20	Oaxaca	20120	San Bartolomé Zoogocho	Alto	1180	Bajo	1284
21	Puebla	21044	Cuyoaco	Alto	1181	Medio	1133
31	Yucatán	31026	Dzemul	Alto	1182	Muy bajo	1813
14	Jalisco	14099	Tolimán	Alto	1183	Bajo	1269
12	Guerrero	12061	Tixtla de Guerrero	Alto	1184	Medio	870
20	Oaxaca	20421	Santa María Mixtequilla	Alto	1185	Bajo	1413
22	Querétaro	22008	Huimilpan	Alto	1186	Medio	1008
07	Chiapas	07027	Chiapa de Corzo	Alto	1187	Medio	1125
15	México	15026	Chapa de Mota	Alto	1188	Medio	974
32	Zacatecas	32002	Apulco	Alto	1189	Bajo	1434
12	Guerrero	12048	Petalán	Alto	1190	Medio	1127
20	Oaxaca	20034	Guadalupe de Ramírez	Alto	1191	Bajo	1311
07	Chiapas	07086	Suchiapa	Alto	1192	Medio	1168
24	San Luis Potosí	24051	Villa Hidalgo	Alto	1193	Bajo	1494
20	Oaxaca	20427	Santa María Petapa	Alto	1194	Medio	1100
13	Hidalgo	13033	Juárez Hidalgo	Alto	1195	Medio	1185
21	Puebla	21138	San Nicolás de los Ranchos	Alto	1196	Medio	887
21	Puebla	21214	Zinacatepec	Alto	1197	Medio	1073
13	Hidalgo	13024	Huasca de Ocampo	Alto	1198	Bajo	1297
10	Durango	10023	Pueblo Nuevo	Alto	1199	Medio	1003
30	Veracruz de Ignacio de la Llave	30036	Coacoatzintla	Alto	1200	Medio	1023
21	Puebla	21053	Chignahuapan	Alto	1201	Medio	1123
20	Oaxaca	20562	Magdalena Yodocono de Porfirio Díaz	Alto	1202	Medio	1132
23	Quintana Roo	23007	Lázaro Cárdenas	Alto	1203	Medio	1072
13	Hidalgo	13044	Nopala de Villagrán	Alto	1204	Bajo	1455
20	Oaxaca	20025	Chahuites	Alto	1205	Medio	1058
10	Durango	10025	San Bernardo	Alto	1206	Bajo	1545
15	México	15047	Jiquipilco	Alto	1207	Medio	902
30	Veracruz de Ignacio de la Llave	30090	Jamapa	Alto	1208	Bajo	1511
28	Tamaulipas	28039	Tula	Alto	1209	Bajo	1195
21	Puebla	21161	Tepanco de López	Alto	1210	Medio	1119
20	Oaxaca	20298	San Pablo Villa de Mitla	Alto	1211	Medio	897
16	Michoacán de Ocampo	16009	Ario	Alto	1212	Medio	1124
20	Oaxaca	20524	Santo Domingo Yodohino	Alto	1213	Medio	1084
30	Veracruz de Ignacio de	30099	Maltrata	Alto	1214	Medio	950

Clave entidad	Entidad	Clave municipio	Municipio	Grado de marginación /1	Lugar de marginación /1	Grado de Rezago Social /2	Lugar de rezago social /2
	la Llave						
16	Michoacán de Ocampo	16025	Chilchota	Alto	1215	Medio	868
31	Yucatán	31084	Temax	Alto	1216	Medio	1018
31	Yucatán	31079	Tekax	Alto	1217	Medio	1129
31	Yucatán	31072	Suma	Alto	1218	Bajo	1635
14	Jalisco	14071	San Cristóbal de la Barranca	Alto	1219	Bajo	1488
31	Yucatán	31003	Akil	Alto	1220	Medio	1055
20	Oaxaca	20565	Villa de Zaachila	Alto	1221	Medio	834
31	Yucatán	31009	Cansahcab	Alto	1222	Bajo	1605
31	Yucatán	31038	Hunucmá	Alto	1223	Medio	1160
16	Michoacán de Ocampo	16079	Salvador Escalante	Alto	1224	Medio	799
22	Querétaro	22009	Jalpan de Serra	Alto	1225	Bajo	1265
20	Oaxaca	20193	San Juan del Estado	Alto	1226	Bajo	1310
20	Oaxaca	20541	Tanetze de Zaragoza	Alto	1227	Medio	931
04	Campeche	04008	Tenabo	Alto	1228	Bajo	1213
20	Oaxaca	20333	San Pedro Totolapa	Alto	1229	Bajo	1357
15	México	15112	Villa del Carbón	Alto	1230	Medio	979
15	México	15021	Coatepec Harinas	Alto	1231	Medio	980
20	Oaxaca	20068	Ocotlán de Morelos	Alto	1232	Medio	995
16	Michoacán de Ocampo	16046	Juárez	Alto	1233	Bajo	1444
31	Yucatán	31096	Tizimin	Alto	1234	Medio	1157
21	Puebla	21152	Soltepec	Alto	1235	Medio	976
31	Yucatán	31062	Sacalum	Alto	1236	Bajo	1280
30	Veracruz de Ignacio de la Llave	30009	Alto Lucero de Gutiérrez Barrios	Alto	1237	Bajo	1463
20	Oaxaca	20476	Santiago Miltepec	Alto	1238	Medio	936
16	Michoacán de Ocampo	16001	Acuitzio	Alto	1239	Medio	977
20	Oaxaca	20442	Santa María Yalina	Alto	1240	Medio	1142
20	Oaxaca	20544	Teococuilco de Marcos Pérez	Alto	1241	Bajo	1336
20	Oaxaca	20073	Putla Villa de Guerrero	Alto	1242	Medio	1099
31	Yucatán	31068	Sinanché	Alto	1243	Bajo	1654
32	Zacatecas	32012	Genaro Codina	Alto	1244	Bajo	1247
31	Yucatán	31074	Tahmek	Alto	1245	Bajo	1381
21	Puebla	21067	Guadalupe Victoria	Alto	1246	Medio	1044
30	Veracruz de Ignacio de la Llave	30190	Tuxtilla	Alto	1247	Muy bajo	1830
21	Puebla	21020	Atoyatempan	Alto	1248	Medio	849
24	San Luis Potosí	24042	Tanquián de Escobedo	Alto	1249	Bajo	1362
32	Zacatecas	32028	Mezquitil del Oro	Alto	1250	Bajo	1489
07	Chiapas	07097	Tonalá	Alto	1251	Bajo	1367

INEGI, II Censo de Población y Vivienda 2005.

/1 CONAPO, Índice de Marginación Municipal 2005.

/2 CONEVAL, Índice de Rezago Social Municipal 2005.

Anexo A. b.

Las 32 regiones que se ponen a consideración de la Cámara de Diputados incluyen los 365 municipios de Muy Alta Marginación y 455 municipios de Alta Marginación, en los que se registra una población total de 9.1 millones de habitantes. Seis de estas regiones son interestatales y en la conformación de las mismas se advierten subregiones que pertenecen a las clasificaciones adoptadas por los estados, el CONAPO, CDI o Bassols Batalla. Estas regiones se localizan en 18 entidades federativas, que son las que en sus territorios tienen municipios de muy alta marginación.

ZONAS DE ATENCIÓN PRIORITARIA 2010**1.Región Altos de Chiapas: 21 municipios (19 de muy alta y 2 de alta marginación)****Estados: Chiapas**

Subregión	Estado	Clave del municipio	Nombre	Grado de marginación (*)	Lugar de marginación (*)	Grado de rezago social (**)	Lugar de rezago social (**)
Altos de Chiapas - San Cristóbal de las Casas	Chiapas	07022	Chalchihuitán	Muy alto	30	Muy alto	10
Altos de Chiapas - San Cristóbal de las Casas	Chiapas	07113	Aldama	Muy alto	34	Muy alto	21
Altos de Chiapas - San Cristóbal de las Casas	Chiapas	07066	Pantelhó	Muy alto	39	Muy alto	25
Altos de Chiapas - San Cristóbal de las Casas	Chiapas	07119	Santiago el Pinar	Muy alto	42	Muy alto	19
Altos de Chiapas - San Cristóbal de las Casas	Chiapas	07056	Mitontic	Muy alto	60	Muy alto	20
Altos de Chiapas - San Cristóbal de las Casas	Chiapas	07007	Amatenango del Valle	Muy alto	68	Muy alto	85
Altos de Chiapas - San Cristóbal de las Casas	Chiapas	07023	Chamula	Muy alto	91	Muy alto	24
Altos de Chiapas - San Cristóbal de las Casas	Chiapas	07111	Zinacantán	Muy alto	105	Muy alto	33
Altos de Chiapas - San Cristóbal de las Casas	Chiapas	07026	Chenalhó	Muy alto	106	Muy alto	51
Altos de Chiapas - San Cristóbal de las Casas	Chiapas	07064	Oxchuc	Muy alto	108	Alto	132
Altos de Chiapas - San Cristóbal de las Casas	Chiapas	07024	Chanal	Muy alto	125	Muy alto	74
Altos de Chiapas - San Cristóbal de las Casas	Chiapas	07049	Larráinzar	Muy alto	137	Muy alto	104
Altos de Chiapas - San Cristóbal de las Casas	Chiapas	07038	Huixtán	Muy alto	163	Muy alto	87
Altos de Chiapas - San Cristóbal de las Casas	Chiapas	07093	Tenejapa	Muy alto	241	Alto	125
Altos de Chiapas - San Cristóbal de las Casas	Chiapas	07058	Nicolás Ruiz	Muy alto	268	Alto	285
Altos de Chiapas - San Cristóbal de las Casas	Chiapas	07110	San Lucas	Muy alto	278	Alto	384

Altos de Chiapas - San Cristóbal de las Casas	Chiapas	07098	Totolapa	Muy alto	284	Alto	310
Altos de Chiapas - San Cristóbal de las Casas	Chiapas	07094	Teopisca	Muy alto	349	Alto	272
Altos de Chiapas - San Cristóbal de las Casas	Chiapas	07075	Las Rosas	Muy alto	357	Alto	350
Altos de Chiapas - San Cristóbal de las Casas	Chiapas	07004	Altamirano	Alto	410	Alto	332
Altos de Chiapas - San Cristóbal de las Casas	Chiapas	07028	Chiapilla	Alto	531	Medio	774

2.Región Cañada: 38 municipios (29 de muy alta y 9 de alta marginación)

Estados: Oaxaca

Subregión	Estado	Clave del municipio	Nombre	Grado de marginación (*)	Lugar de marginación (*)	Grado de rezago social (**)	Lugar de rezago social (**)
Cañada	Oaxaca	20171	San José Tenango	Muy alto	13	Muy alto	14
Cañada	Oaxaca	20029	Eloxochilán de Flores Magón	Muy alto	17	Muy alto	27
Cañada	Oaxaca	20406	Santa María Chilchotla	Muy alto	29	Muy alto	38
Cañada	Oaxaca	20396	Santa María la Asunción	Muy alto	31	Muy alto	52
Cañada	Oaxaca	20040	Huautepec	Muy alto	32	Muy alto	57
Cañada	Oaxaca	20139	San Francisco Chapulapa	Muy alto	53	Muy alto	84
Cañada	Oaxaca	20058	Mazatlán Villa de Flores	Muy alto	57	Muy alto	76
Cañada	Oaxaca	20322	San Pedro Ocopetatlillo	Muy alto	59	Muy alto	100
Cañada	Oaxaca	20116	San Bartolomé Ayautla	Muy alto	61	Muy alto	105
Cañada	Oaxaca	20354	Santa Ana Ateixtlahuaca	Muy alto	74	Muy alto	68
Cañada	Oaxaca	20234	San Lucas Zoquiápan	Muy alto	76	Muy alto	89
Cañada	Oaxaca	20228	San Lorenzo Cuaunecuiltila	Muy alto	83	Alto	116
Cañada	Oaxaca	20024	Cuyamecalco Villa de Zaragoza	Muy alto	95	Alto	118
Cañada	Oaxaca	20374	Santa Cruz Acatepec	Muy alto	119	Muy alto	95
Cañada	Oaxaca	20276	San Miguel Santa Flor	Muy alto	130	Alto	142
Cañada	Oaxaca	20187	San Juan Coatzacoapam	Muy alto	135	Alto	146
Cañada	Oaxaca	20490	Santiago Texcalcingo	Muy alto	143	Alto	107
Cañada	Oaxaca	20434	Santa María Teopoxco	Muy alto	148	Alto	170
Cañada	Oaxaca	20326	San Pedro Sochiápan	Muy alto	164	Alto	151
Cañada	Oaxaca	20438	Santa María Tlalixtac	Muy alto	165	Alto	219
Cañada	Oaxaca	20027	Chiquihuitlán de Benito Juárez	Muy alto	201	Alto	203
Cañada	Oaxaca	20527	Santos Reyes Pápalo	Muy alto	223	Alto	152
Cañada	Oaxaca	20098	San Andrés Teotilápan	Muy alto	230	Alto	175
Cañada	Oaxaca	20041	Huautla de Jiménez	Muy alto	247	Alto	223
Cañada	Oaxaca	20142	San Francisco Huehuetlán	Muy alto	259	Alto	247
Cañada	Oaxaca	20355	Santa Ana Cuauhtémoc	Muy alto	263	Alto	193
Cañada	Oaxaca	20163	San Jerónimo Tecóatl	Muy alto	289	Alto	335
Cañada	Oaxaca	20425	Santa María Pápalo	Muy alto	292	Alto	230
Cañada	Oaxaca	20436	Santa María Texcatilán	Muy alto	352	Alto	161
Cañada	Oaxaca	20182	San Juan Bautista Tlacoatzintepec	Alto	377	Alto	300
Cañada	Oaxaca	20311	San Pedro Jaltepetongo	Alto	402	Alto	169
Cañada	Oaxaca	20019	Concepción Pápalo	Alto	429	Alto	413
Cañada	Oaxaca	20330	San Pedro Teutila	Alto	446	Alto	369
Cañada	Oaxaca	20220	San Juan Tepeuxila	Alto	461	Alto	298
Cañada	Oaxaca	20249	San Mateo Yoloxochilán	Alto	476	Alto	387
Cañada	Oaxaca	20313	San Pedro Jocotipac	Alto	484	Alto	457

Cañada	Oaxaca	20558	Valerio Trujano	Alto	1109	Medio	1074
Cañada	Oaxaca	20177	San Juan Bautista Cuicatlán	Alto	1155	Medio	1085

3.Región Centro: 8 municipios (7 de muy alta y 1 de alta marginación)

Estados: Guerrero

Subregión	Estado	Clave del municipio	Nombre	Grado de marginación (*)	Lugar de marginación (*)	Grado de rezago social (**)	Lugar de rezago social (**)
Centro de Guerrero - Chilpancingo	Guerrero	12079	José Joaquín de Herrera	Muy alto	9	Muy alto	9
Centro de Guerrero - Chilpancingo	Guerrero	12002	Ahuacutzingo	Muy alto	51	Muy alto	71
Centro de Guerrero - Chilpancingo	Guerrero	12032	General Heliodoro Castillo	Muy alto	62	Muy alto	96
Centro de Guerrero - Chilpancingo	Guerrero	12074	Zitlala	Muy alto	94	Muy alto	80
Centro de Guerrero - Chilpancingo	Guerrero	12042	Mártir de Cuilapan	Muy alto	154	Alto	209
Centro de Guerrero - Chilpancingo	Guerrero	12028	Chilapa de Álvarez	Muy alto	180	Alto	182
Centro de Guerrero - Chilpancingo	Guerrero	12051	Quechultenango	Muy alto	181	Alto	225
Centro de Guerrero - Chilpancingo	Guerrero	12075	Eduardo Neri	Alto	990	Medio	785

4.Región Centro de Sinaloa: 2 municipios (1 de muy alta y 1 de alta marginación)

Estados: Sinaloa

Subregión	Estado	Clave del municipio	Nombre	Grado de marginación (*)	Lugar de marginación (*)	Grado de rezago social (**)	Lugar de rezago social (**)
Valle Centro de Sinaloa Culiacán	Sinaloa	25003	Badiraguato	Muy alto	183	Alto	340
Guasave - Guamúchil	Sinaloa	25017	Sinaloa	Alto	983	Bajo	1300

5.Región Comitán-Lacandona: 5 municipios (2 de muy alta y 3 de alta marginación)

Estados: Chiapas

Subregión	Estado	Clave del municipio	Nombre	Grado de marginación (*)	Lugar de marginación (*)	Grado de rezago social (**)	Lugar de rezago social (**)
Comitán - Lacandona	Chiapas	07115	Maravilla Tenejapa	Muy alto	182	Alto	153
Comitán - Lacandona	Chiapas	07052	Las Margaritas	Muy alto	341	Alto	236
Comitán - Lacandona	Chiapas	07041	La Independencia	Alto	612	Alto	386
Comitán - Lacandona	Chiapas	07099	La Trinitaria	Alto	726	Alto	564
Comitán - Lacandona	Chiapas	07034	Frontera Comalapa	Alto	1078	Medio	1091

6.Región Costa Chica: 6 municipios (6 de muy alta y 0 de alta marginación)**Estados: Guerrero**

Subregión	Estado	Clave del municipio	Nombre	Grado de marginación (*)	Lugar de marginación (*)	Grado de rezago social (**)	Lugar de rezago social (**)
Centro de Guerrero - Chilpancingo	Guerrero	12052	San Luis Acatlán	Muy alto	80	Alto	109
Centro de Guerrero - Chilpancingo	Guerrero	12012	Ayulla de los Libres	Muy alto	175	Alto	205
Centro de Guerrero - Chilpancingo	Guerrero	12036	Igualapa	Muy alto	251	Alto	304
Centro de Guerrero - Chilpancingo	Guerrero	12025	Cuauhtepec	Muy alto	275	Alto	345
Centro de Guerrero - Chilpancingo	Guerrero	12080	Juchitán	Muy alto	290	Alto	428
Centro de Guerrero - Chilpancingo	Guerrero	12013	Azoyú	Muy alto	354	Alto	498

7.Región Costa de Michoacán: 3 municipios (1 de muy alta y de 2 alta marginación)**Estados: Michoacán de Ocampo**

Subregión	Estado	Clave del municipio	Nombre	Grado de marginación (*)	Lugar de marginación (*)	Grado de rezago social (**)	Lugar de rezago social (**)
IX Costa	Michoacán de Ocampo	16008	Aquila	Muy alto	144	Alto	296
IX Costa	Michoacán de Ocampo	16026	Chinicuila	Alto	466	Medio	682
IX Costa	Michoacán de Ocampo	16015	Coalcomán de Vázquez Pallares	Alto	1046	Medio	871

8.Región Costa de Oaxaca: 48 municipios (24 de muy alta y 24 de alta marginación)**Estados: Oaxaca**

Subregión	Estado	Clave del municipio	Nombre	Grado de marginación (*)	Lugar de marginación (*)	Grado de rezago social (**)	Lugar de rezago social (**)
Costa	Oaxaca	20085	San Agustín Loxicha	Muy alto	40	Muy alto	67
Costa	Oaxaca	20466	Santiago Ixtayulla	Muy alto	44	Muy alto	42
Costa	Oaxaca	20433	Santa María Temaxcaltepec	Muy alto	54	Muy alto	49
Costa	Oaxaca	20253	San Mateo Piñas	Muy alto	58	Muy alto	83
Costa	Oaxaca	20509	Santo Domingo de Morelos	Muy alto	71	Muy alto	72
Costa	Oaxaca	20497	Santiago Yaitepec	Muy alto	100	Muy alto	88
Costa	Oaxaca	20306	San Pedro el Alto	Muy alto	121	Muy alto	97
Costa	Oaxaca	20302	San Pedro Atoyac	Muy alto	129	Alto	155
Costa	Oaxaca	20225	San Lorenzo	Muy alto	142	Alto	208
Costa	Oaxaca	20367	Santa Catarina Mechoacán	Muy alto	145	Alto	167
Costa	Oaxaca	20111	San Antonio Tepellapa	Muy alto	161	Alto	195
Costa	Oaxaca	20485	Santiago Tapextla	Muy alto	199	Alto	271
Costa	Oaxaca	20012	Candelaria Loxicha	Muy alto	203	Alto	213
Costa	Oaxaca	20071	Pluma Hidalgo	Muy alto	210	Alto	252
Costa	Oaxaca	20366	Santa Catarina Loxicha	Muy alto	220	Alto	186
Costa	Oaxaca	20312	San Pedro Jicayán	Muy alto	240	Alto	243
Costa	Oaxaca	20543	Tataltepec de Valdés	Muy alto	252	Alto	204
Costa	Oaxaca	20202	San Juan Lachao	Muy alto	277	Alto	276

Costa	Oaxaca	20439	Santa María Tonameca	Muy alto	282	Alto	402
Costa	Oaxaca	20526	Santos Reyes Nopala	Muy alto	299	Alto	333
Costa	Oaxaca	20266	San Miguel del Puerto	Muy alto	300	Alto	423
Costa	Oaxaca	20507	Santo Domingo Armenta	Muy alto	336	Alto	521
Costa	Oaxaca	20272	San Miguel Panixtlahuaca	Muy alto	346	Alto	242
Costa	Oaxaca	20489	Santiago Tetepec	Muy alto	355	Alto	383
Costa	Oaxaca	20285	San Miguel Tlacamama	Alto	372	Alto	588
Costa	Oaxaca	20117	San Bartolomé Loxicha	Alto	376	Alto	262
Costa	Oaxaca	20188	San Juan Colorado	Alto	379	Alto	421
Costa	Oaxaca	20070	Pinotepa de Don Luis	Alto	467	Alto	410
Costa	Oaxaca	20213	San Juan Quiahije	Alto	474	Alto	325
Costa	Oaxaca	20153	San Gabriel Mixtepec	Alto	486	Alto	477
Costa	Oaxaca	20364	Santa Catarina Juquila	Alto	500	Alto	370
Costa	Oaxaca	20414	Santa María Huazolotlán	Alto	522	Medio	692
Costa	Oaxaca	20113	San Baltazar Loxicha	Alto	538	Alto	436
Costa	Oaxaca	20090	San Andrés Huaxpaltepec	Alto	593	Medio	783
Costa	Oaxaca	20082	San Agustín Chayuco	Alto	620	Alto	562
Costa	Oaxaca	20168	San José Estancia Grande	Alto	622	Medio	670
Costa	Oaxaca	20334	Villa de Tututepec de Melchor Ocampo	Alto	637	Alto	626
Costa	Oaxaca	20345	San Sebastián Ixcapa	Alto	643	Medio	734
Costa	Oaxaca	20056	Mártires de Tacubaya	Alto	671	Medio	859
Costa	Oaxaca	20324	San Pedro Pochulla	Alto	754	Medio	726
Costa	Oaxaca	20467	Santiago Jamiltepec	Alto	846	Medio	787
Costa	Oaxaca	20180	San Juan Bautista Lo de Soto	Alto	907	Medio	1067
Costa	Oaxaca	20402	Santa María Cortijo	Alto	915	Medio	844
Costa	Oaxaca	20185	San Juan Cacahuatpec	Alto	921	Medio	998
Costa	Oaxaca	20474	Santiago Llano Grande	Alto	947	Medio	1046
Costa	Oaxaca	20314	San Pedro Juchitengo	Alto	972	Medio	722
Costa	Oaxaca	20482	Santiago Pinotepa Nacional	Alto	1000	Medio	852
Costa	Oaxaca	20401	Santa María Colotepec	Alto	1086	Medio	937

9.Región de la Sierra Poniente: 18 municipios (9 de muy alta y 9 de alta marginación)

Estados: Durango, Jalisco, Nayarit y Zacatecas

Subregión	Estado	Clave del municipio	Nombre	Grado de marginación (*)	Lugar de marginación (*)	Grado de rezago social (**)	Lugar de rezago social (**)
Sierra de Nayarit	Nayarit	18009	Del Nayar	Muy alto	3	Muy alto	5
Norte de Jalisco	Jalisco	14061	Mezquitic	Muy alto	19	Muy alto	29
Sierra Sur de Durango	Durango	10014	Mezquitil	Muy alto	22	Muy alto	32
Sierra de Nayarit	Nayarit	18019	La Yesca	Muy alto	184	Alto	248
Sierra Norte de Durango	Durango	10034	Tamazula	Muy alto	211	Alto	178
Sierra Norte de Durango	Durango	10037	Topia	Muy alto	235	Alto	278
Norte de Jalisco	Jalisco	14019	Bolaños	Muy alto	242	Alto	331
Norte de Nayarit	Nayarit	18005	Huajicori	Muy alto	269	Alto	465
Sierra Norte de Durango	Durango	10002	Canelas	Muy alto	294	Alto	244
Norte de Jalisco	Jalisco	14031	Chimaltitán	Alto	409	Alto	513
Sierra Norte de Durango	Durango	10019	Otáez	Alto	469	Alto	372
Sierra de Zacatecas	Zacatecas	32021	Jiménez del Teul	Alto	722	Medio	932
Sierra Norte de	Durango	10009	Guanaceví	Alto	732	Alto	601

Durango							
Sierra Sur de Durango	Durango	10026	San Dimas	Alto	958	Alto	633
Norte de Jalisco	Jalisco	14115	Villa Guerrero	Alto	1071	Bajo	1257
Sierra Norte de Durango	Durango	10035	Tepehuanes	Alto	1104	Bajo	1239
Sierra Sur de Durango	Durango	10023	Pueblo Nuevo	Alto	1199	Medio	1003
Sierra Norte de Durango	Durango	10025	San Bernardo	Alto	1206	Bajo	1545

10.Región Frailesca: 5 municipios (2 de muy alta y 3 de alta marginación)

Estados: Chiapas

Subregión	Estado	Clave del municipio	Nombre	Grado de marginación (*)	Lugar de marginación (*)	Grado de rezago social (**)	Lugar de rezago social (**)
IV Frailesca	Chiapas	07117	Montecristo de Guerrero	Muy alto	344	Alto	375
IV Frailesca	Chiapas	07020	La Concordia	Muy alto	353	Alto	506
IV Frailesca	Chiapas	07008	Angel Albino Corzo	Alto	485	Alto	427
IV Frailesca	Chiapas	07107	Villa Corzo	Alto	597	Medio	715
IV Frailesca	Chiapas	07108	Villaflores	Alto	1067	Medio	1153

11.Región Huasteca: 68 municipios (25 de muy alta y 43 de alta marginación)

Estados: Hidalgo, San Luis Potosí y Veracruz de Ignacio de la Llave

Subregión	Estado	Clave del municipio	Nombre	Grado de marginación (*)	Lugar de marginación (*)	Grado de rezago social (**)	Lugar de rezago social (**)
Río Verde Ciudad del Maíz	San Luis Potosí	24031	Santa Catarina	Muy alto	46	Alto	111
Huasteca Veracruzana	Veracruz de Ignacio de la Llave	30076	Ilamatlán	Muy alto	70	Muy alto	92
Huasteca Veracruzana	Veracruz de Ignacio de la Llave	30203	Zozocolco de Hidalgo	Muy alto	79	Alto	191
Huasteca Veracruzana	Veracruz de Ignacio de la Llave	30103	Mecallán	Muy alto	88	Alto	145
Huasteca Veracruzana	Veracruz de Ignacio de la Llave	30170	Texcatepec	Muy alto	90	Muy alto	82
Huasteca Veracruzana	Veracruz de Ignacio de la Llave	30202	Zontecomatlán de López y Fuentes	Muy alto	97	Alto	133
Huasteca Hidalguense	Hidalgo	13053	San Bartolo Tutotepec	Muy alto	98	Alto	177
Huasteca Veracruzana	Veracruz de Ignacio de la Llave	30067	Filomeno Mata	Muy alto	127	Muy alto	99
Huasteca Hidalguense	Hidalgo	13027	Huehuetla	Muy alto	133	Alto	246
Huasteca Potosina - Ciudad Valles	San Luis Potosí	24003	Aquismón	Muy alto	140	Alto	234
Huasteca Veracruzana	Veracruz de Ignacio de la Llave	30050	Coxquihui	Muy alto	151	Alto	309
Huasteca Veracruzana	Veracruz de Ignacio de la Llave	30198	Zacualpan	Muy alto	200	Alto	258
Huasteca Hidalguense	Hidalgo	13062	Tepehuacán de Guerrero	Muy alto	204	Alto	259
Huasteca Hidalguense	Hidalgo	13078	Xochiatipán	Muy alto	206	Alto	338
Huasteca Veracruzana	Veracruz de Ignacio de la Llave	30180	Tlachichilco	Muy alto	238	Alto	256
Huasteca Potosina -	San Luis Potosí	24026	San Antonio	Muy alto	253	Alto	334

Ciudad Valles							
Huasteca Hidalguense	Hidalgo	13080	Yahualica	Muy alto	262	Alto	472
Huasteca Veracruzana	Veracruz de Ignacio de la Llave	30056	Chiconamei	Muy alto	291	Alto	552
Huasteca Veracruzana	Veracruz de Ignacio de la Llave	30037	Coahuilán	Muy alto	297	Alto	422
Huasteca Veracruzana	Veracruz de Ignacio de la Llave	30064	Chumatlán	Muy alto	298	Alto	561
Huasteca Veracruzana	Veracruz de Ignacio de la Llave	30155	Tantoyuca	Muy alto	321	Alto	287
Huasteca Hidalguense	Hidalgo	13068	Tianguistengo	Muy alto	322	Alto	397
Huasteca Veracruzana	Veracruz de Ignacio de la Llave	30027	Benito Juárez	Muy alto	333	Alto	284
Huasteca Veracruzana	Veracruz de Ignacio de la Llave	30083	Ixhuatlán de Madero	Muy alto	345	Alto	362
Huasteca Potosina - Ciudad Valles	San Luis Potosí	24041	Tanlajás	Muy alto	363	Alto	405
Huasteca Potosina - Ciudad Valles	San Luis Potosí	24012	Tancanhuitz	Alto	383	Alto	424
Huasteca Potosina - Ciudad Valles	San Luis Potosí	24057	Matlapa	Alto	422	Alto	390
Huasteca Potosina - Ciudad Valles	San Luis Potosí	24039	Tampamolón Corona	Alto	428	Alto	618
Huasteca Potosina - Ciudad Valles	San Luis Potosí	24029	San Martín Chalchicuautla	Alto	434	Medio	712
Huasteca Potosina - Ciudad Valles	San Luis Potosí	24018	Huehuetlán	Alto	473	Alto	492
Huasteca Hidalguense	Hidalgo	13026	Huazalingo	Alto	497	Alto	518
Huasteca Veracruzana	Veracruz de Ignacio de la Llave	30051	Coyulá	Alto	502	Alto	548
Huasteca Veracruzana	Veracruz de Ignacio de la Llave	30066	Espinal	Alto	544	Medio	699
Huasteca Potosina - Ciudad Valles	San Luis Potosí	24014	Coxcatlán	Alto	552	Alto	520
Huasteca Potosina - Ciudad Valles	San Luis Potosí	24054	Xilitla	Alto	559	Alto	575
Huasteca Veracruzana	Veracruz de Ignacio de la Llave	30154	Tantíma	Alto	564	Alto	586
Huasteca Hidalguense	Hidalgo	13011	Atlapexco	Alto	572	Medio	646
Huasteca Veracruzana	Veracruz de Ignacio de la Llave	30072	Huayacocotla	Alto	583	Alto	587
Huasteca Veracruzana	Veracruz de Ignacio de la Llave	30078	Ixcatepec	Alto	600	Alto	495
Huasteca Hidalguense	Hidalgo	13025	Huautla	Alto	601	Medio	755
Huasteca Potosina - Ciudad Valles	San Luis Potosí	24038	Tampacán	Alto	608	Medio	688
Huasteca Veracruzana	Veracruz de Ignacio de la Llave	30035	Citlaltépetl	Alto	630	Medio	671
Huasteca Veracruzana	Veracruz de Ignacio de la Llave	30058	Chicontepec	Alto	631	Alto	595
Huasteca Hidalguense	Hidalgo	13046	San Felipe Orizatlán	Alto	661	Medio	735
Huasteca Potosina - Ciudad Valles	San Luis Potosí	24036	Tamasopo	Alto	664	Medio	939
Huasteca Veracruzana	Veracruz de Ignacio de la Llave	30063	Chontla	Alto	684	Medio	651
Huasteca Potosina - Ciudad Valles	San Luis Potosí	24037	Tamazunchale	Alto	701	Medio	758
Huasteca	Veracruz de Ignacio de la Llave	30055	Chaima	Alto	704	Medio	920

Veracruzana	Llave						
Huasteca Veracruzana	Veracruz de Ignacio de la Llave	30121	Ozuluama de Mascareñas	Alto	708	Medio	867
Huasteca Veracruzana	Veracruz de Ignacio de la Llave	30151	Tamiahua	Alto	716	Medio	913
Huasteca Veracruzana	Veracruz de Ignacio de la Llave	30157	Castillo de Teayo	Alto	724	Medio	958
Huasteca Veracruzana	Veracruz de Ignacio de la Llave	30153	Tancoco	Alto	756	Medio	782
Huasteca Veracruzana	Veracruz de Ignacio de la Llave	30161	Tempoal	Alto	781	Medio	843
Huasteca Veracruzana	Veracruz de Ignacio de la Llave	30060	Chinampa de Gorostiza	Alto	785	Medio	701
Huasteca Veracruzana	Veracruz de Ignacio de la Llave	30033	Cazones	Alto	787	Medio	864
Huasteca Veracruzana	Veracruz de Ignacio de la Llave	30158	Tecolutla	Alto	819	Medio	1036
Huasteca Veracruzana	Veracruz de Ignacio de la Llave	30152	Tampico Alto	Alto	830	Medio	1062
Huasteca Hidalguense	Hidalgo	13032	Jaltocán	Alto	832	Medio	972
Huasteca Veracruzana	Veracruz de Ignacio de la Llave	30167	Tepetzintla	Alto	862	Medio	717
Huasteca Potosina - Ciudad Valles	San Luis Potosí	24053	Axtla de Terrazas	Alto	875	Medio	808
Huasteca Veracruzana	Veracruz de Ignacio de la Llave	30150	Tamalín	Alto	878	Medio	863
Huasteca Veracruzana	Veracruz de Ignacio de la Llave	30129	Platón Sánchez	Alto	913	Medio	858
Huasteca Veracruzana	Veracruz de Ignacio de la Llave	30160	Tempache	Alto	939	Medio	910
Huasteca Hidalguense	Hidalgo	13028	Huejutla de Reyes	Alto	949	Medio	900
Huasteca Potosina - Ciudad Valles	San Luis Potosí	24034	San Vicente Tancuayalab	Alto	963	Medio	1116
Huasteca Veracruzana	Veracruz de Ignacio de la Llave	30175	Tihuatlán	Alto	989	Medio	1080
Huasteca Veracruzana	Veracruz de Ignacio de la Llave	30124	Papantla	Alto	1015	Medio	1007
Huasteca Potosina - Ciudad Valles	San Luis Potosí	24042	Tanquián de Escobedo	Alto	1249	Bajo	1362

12.Región Istmo: 19 municipios (6 de muy alta y 13 de alta marginación)

Estados: Oaxaca

Subregión	Estado	Clave del municipio	Nombre	Grado de marginación (*)	Lugar de marginación (*)	Grado de rezago social (**)	Lugar de rezago social (**)
Istmo	Oaxaca	20248	San Mateo del Mar	Muy alto	103	Muy alto	106
Istmo	Oaxaca	20407	Santa María Chimalapa	Muy alto	114	Alto	156
Istmo	Oaxaca	20412	Santa María Guienagati	Muy alto	309	Alto	341
Istmo	Oaxaca	20124	San Blas Atempa	Muy alto	318	Alto	326
Istmo	Oaxaca	20265	San Miguel Chimalapa	Muy alto	320	Alto	430
Istmo	Oaxaca	20198	San Juan Guichicoví	Muy alto	365	Alto	501
Istmo	Oaxaca	20130	San Dionisio del Mar	Alto	442	Alto	565
Istmo	Oaxaca	20470	Santiago Lachiguiri	Alto	483	Alto	459
Istmo	Oaxaca	20036	Guevea de Humboldt	Alto	557	Alto	440

Istmo	Oaxaca	20440	Santa María Totolapilla	Alto	731	Medio	1001
Istmo	Oaxaca	20141	San Francisco del Mar	Alto	736	Medio	704
Istmo	Oaxaca	20441	Santa María Xadani	Alto	768	Alto	476
Istmo	Oaxaca	20066	Santiago Niltepec	Alto	841	Medio	1140
Istmo	Oaxaca	20308	San Pedro Huilotepec	Alto	845	Medio	1034
Istmo	Oaxaca	20513	Santo Domingo Petapa	Alto	962	Medio	739
Istmo	Oaxaca	20327	San Pedro Tapanatepec	Alto	1032	Medio	1045
Istmo	Oaxaca	20143	San Francisco Ixhuatán	Alto	1176	Bajo	1206
Istmo	Oaxaca	20427	Santa María Petapa	Alto	1194	Medio	1100
Istmo	Oaxaca	20025	Chahuities	Alto	1205	Medio	1058

15.Región Jalapa: 10 municipios (3 de muy alta y 7 de alta marginación)
Estados: Veracruz de Ignacio de la Llave

Subregión	Estado	Clave del municipio	Nombre	Grado de marginación (*)	Lugar de marginación (*)	Grado de rezago social (**)	Lugar de rezago social (**)
La Capital	Veracruz de Ignacio de la Llave	30025	Ayahualulco	Muy alto	287	Alto	254
La Capital	Veracruz de Ignacio de la Llave	30107	Las Minas	Muy alto	326	Alto	157
La Capital	Veracruz de Ignacio de la Llave	30057	Chiconquiaco	Muy alto	330	Alto	355
La Capital	Veracruz de Ignacio de la Llave	30177	Tlacolulan	Alto	443	Alto	455
La Capital	Veracruz de Ignacio de la Llave	30156	Tatatila	Alto	445	Alto	293
La Capital	Veracruz de Ignacio de la Llave	30079	Ixhuacán de los Reyes	Alto	528	Alto	434
La Capital	Veracruz de Ignacio de la Llave	30187	Tonayán	Alto	644	Alto	515
La Capital	Veracruz de Ignacio de la Llave	30001	Acajete	Alto	733	Medio	685
La Capital	Veracruz de Ignacio de la Llave	30106	Miahuatlán	Alto	1081	Medio	949
La Capital	Veracruz de Ignacio de la Llave	30036	Coacoatzintla	Alto	1200	Medio	1023

13.Región Maya y del PUT (Punto de intersección territorial): 8 municipios (1 de muy alta y 7 de alta marginación)
Estados: Campeche, Quintana Roo y Yucatán

Subregión	Estado	Clave del municipio	Nombre	Grado de marginación (*)	Lugar de marginación (*)	Grado de rezago social (**)	Lugar de rezago social (**)
Centro	Yucatán	31073	Tahdziú	Muy alto	123	Alto	192
Los Chenes	Campeche	04010	Calakmul	Alto	420	Alto	374
Centro	Yucatán	31016	Chacsinkin	Alto	565	Alto	533
Centro	Yucatán	31094	Tixmethuac	Alto	626	Medio	710
Zona PUT	Quintana Roo	23006	José María Morelos	Alto	895	Medio	837
Zona PUT	Campeche	04006	Hopelchén	Alto	928	Medio	999
Centro	Yucatán	31098	Tzucacab	Alto	967	Medio	872
Zona PUT	Yucatán	31079	Tekax	Alto	1217	Medio	1129

14.Región Mixteca: 204 municipios (49 de muy alta y 155 de alta marginación)

Estados: Guerrero, Oaxaca y Puebla

Subregión	Estado	Clave del municipio	Nombre	Grado de marginación (*)	Lugar de marginación (*)	Grado de rezago social (**)	Lugar de rezago social (**)
Montaña Mixteca de Guerrero	Guerrero	12078	Cochoapa el Grande	Muy alto	1	Muy alto	1
Mixteca Oaxaqueña	Oaxaca	20016	Coicoyán de las Flores	Muy alto	4	Muy alto	3
Montaña Mixteca de Guerrero	Guerrero	12076	Acatepec	Muy alto	5	Muy alto	6
Montaña Mixteca de Guerrero	Guerrero	12043	Melatlánoc	Muy alto	6	Muy alto	7
Montaña Mixteca de Guerrero	Guerrero	12062	Tlacoachistlahuaca	Muy alto	16	Muy alto	28
Mixteca Oaxaqueña	Oaxaca	20242	San Martín Peras	Muy alto	18	Muy alto	17
Montaña Mixteca de Guerrero	Guerrero	12010	Atlixac	Muy alto	20	Muy alto	23
Montaña Mixteca de Guerrero	Guerrero	12020	Copanatoyac	Muy alto	21	Muy alto	16
Montaña Mixteca de Guerrero	Guerrero	12071	Xochistlahuaca	Muy alto	23	Muy alto	50
Montaña Mixteca de Guerrero	Guerrero	12063	Tlacoapa	Muy alto	24	Muy alto	41
Montaña Mixteca de Guerrero	Guerrero	12004	Alcozauca de Guerrero	Muy alto	25	Muy alto	35
Montaña Mixteca de Guerrero	Guerrero	12069	Xalpatláhuac	Muy alto	28	Muy alto	37
Montaña Mixteca de Guerrero	Guerrero	12072	Zapotitlán Tablas	Muy alto	35	Muy alto	30
Montaña Mixteca de Guerrero	Guerrero	12081	Iliatenco	Muy alto	47	Muy alto	93
Norte de Guerrero - Iguala	Guerrero	12019	Copailillo	Muy alto	48	Muy alto	48
Montaña Mixteca de Guerrero	Guerrero	12041	Malinaltepec	Muy alto	50	Muy alto	81
Mixteca Oaxaqueña	Oaxaca	20352	San Simón Zahualtán	Muy alto	67	Muy alto	34
Montaña Mixteca de Guerrero	Guerrero	12009	Atlamajalcingo del Monte	Muy alto	69	Muy alto	45
Mixteca Oaxaqueña	Oaxaca	20240	San Martín Itunyoso	Muy alto	85	Muy alto	62
Mixteca Oaxaqueña	Oaxaca	20392	Santa Lucía Monteverde	Muy alto	92	Muy alto	79
Mixteca Oaxaqueña	Oaxaca	20529	Santos Reyes Yucuná	Muy alto	104	Muy alto	36
Mixteca Oaxaqueña	Oaxaca	20110	San Antonio Sinicahua	Muy alto	109	Alto	131
Mixteca Oaxaqueña	Oaxaca	20395	Santa María Apazco	Muy alto	111	Alto	171
Mixteca Oaxaqueña	Oaxaca	20217	San Juan Tamazola	Muy alto	124	Alto	117
Montaña Mixteca de Guerrero	Guerrero	12045	Olinalá	Muy alto	136	Alto	187
Mixteca Oaxaqueña	Oaxaca	20152	San Francisco Tlapancingo	Muy alto	149	Alto	280
Mixteca Oaxaqueña	Oaxaca	20259	San Miguel Ahuehuetlán	Muy alto	155	Alto	179
Mixteca Oaxaqueña	Oaxaca	20133	San Esteban Atlatlahuca	Muy alto	170	Alto	136
Mixteca Oaxaqueña	Oaxaca	20264	San Miguel Chicahua	Muy alto	177	Alto	317
Mixteca Oaxaqueña	Oaxaca	20127	San Cristóbal Amoltepec	Muy alto	178	Alto	144
Mixteca Oaxaqueña	Oaxaca	20020	Constancia del Rosario	Muy alto	209	Alto	260
Mixteca Oaxaqueña	Oaxaca	20377	Santa Cruz Itundujia	Muy alto	213	Alto	164
Mixteca Oaxaqueña	Oaxaca	20050	Magdalena Peñasco	Muy alto	219	Alto	176
Mixteca Oaxaqueña	Oaxaca	20270	San Miguel Huautla	Muy alto	225	Alto	249
Mixteca Oaxaqueña	Oaxaca	20451	Santiago Apcala	Muy alto	231	Alto	295
Mixteca Oaxaqueña	Oaxaca	20195	San Juan Dixi	Muy alto	264	Alto	281
Mixteca Oaxaqueña	Oaxaca	20199	San Juan Ihualtepec	Muy alto	265	Alto	361
Mixteca Oaxaqueña	Oaxaca	20511	Santo Domingo Nuxaá	Muy alto	266	Alto	199

Mixteca Oaxaqueña	Oaxaca	20099	San Andrés Tepetlapa	Muy alto	273	Alto	385
Mixteca Oaxaqueña	Oaxaca	20567	Zapotitlán Lagunas	Muy alto	280	Alto	439
Mixteca Oaxaqueña	Oaxaca	20297	San Pablo Tlaltepēc	Muy alto	285	Alto	127
Mixteca Oaxaqueña	Oaxaca	20372	Santa Catarina Yosonotú	Muy alto	286	Alto	221
Mixteca Oaxaqueña	Oaxaca	20492	Santiago Tlantongo	Muy alto	302	Alto	273
Mixteca Oaxaqueña	Oaxaca	20208	San Juan Mixtepec - Dto. 08 -	Muy alto	306	Alto	232
Mixteca Oaxaqueña	Oaxaca	20382	Santa Cruz Tacahua	Muy alto	319	Alto	291
Mixteca Oaxaqueña	Oaxaca	20037	Mesones Hidalgo	Muy alto	325	Alto	412
Mixteca Oaxaqueña	Oaxaca	20255	San Mateo Sindihui	Muy alto	332	Alto	358
Mixteca Oaxaqueña	Oaxaca	20252	San Mateo Peñasco	Muy alto	334	Alto	321
Montaña Mixteca de Guerrero	Guerrero	12024	Cualác	Muy alto	348	Alto	301
Mixteca Oaxaqueña	Oaxaca	20210	San Juan Numí	Alto	374	Alto	267
Mixteca Oaxaqueña	Oaxaca	20532	Santo Tomás Ocoatepec	Alto	385	Alto	277
Mixteca Oaxaqueña	Oaxaca	20286	San Miguel Tlacotepec	Alto	388	Alto	493
Mixteca Oaxaqueña	Oaxaca	20423	Santa María Nduayaco	Alto	389	Alto	339
Mixteca Oaxaqueña	Oaxaca	20480	Santiago Nundiche	Alto	393	Alto	367
Mixteca Oaxaqueña	Oaxaca	20521	Santo Domingo Tonaltepec	Alto	400	Alto	354
Mixteca Oaxaqueña	Oaxaca	20261	San Miguel Amatitlán	Alto	417	Alto	403
Mixteca Oaxaqueña	Oaxaca	20469	Santiago Juxtlahuaca	Alto	425	Alto	352
Mixteca Oaxaqueña	Oaxaca	20379	Santa Cruz Nundaco	Alto	431	Alto	283
Mixteca Oaxaqueña	Oaxaca	20251	San Mateo Nejápam	Alto	433	Alto	491
Mixteca Oaxaqueña	Oaxaca	20444	Santa María Yolotepec	Alto	438	Alto	377
Mixteca Oaxaqueña	Oaxaca	20088	San Andrés Cabecera Nueva	Alto	444	Alto	327
Mixteca Oaxaqueña	Oaxaca	20300	San Pedro Amuzgos	Alto	458	Alto	468
Mixteca Oaxaqueña	Oaxaca	20500	Santiago Yosondúa	Alto	464	Alto	323
Montaña Mixteca de Guerrero	Guerrero	12065	Tlalixtaquilla de Maldonado	Alto	470	Alto	545
Mixteca-sur de Puebla	Puebla	21147	Santa Inés Ahuatempan	Alto	471	Alto	636
Mixteca-sur de Puebla	Puebla	21070	Huatlatlauca	Alto	489	Alto	446
Mixteca Oaxaqueña	Oaxaca	20510	Santo Domingo Ixcatlán	Alto	496	Alto	307
Mixteca Oaxaqueña	Oaxaca	20455	Santiago Ayuquilli	Alto	507	Alto	531
Mixteca Oaxaqueña	Oaxaca	20548	Tepelmeme Villa de Morelos	Alto	511	Alto	429
Mixteca Oaxaqueña	Oaxaca	20218	San Juan Teita	Alto	513	Alto	475
Mixteca Oaxaqueña	Oaxaca	20348	San Sebastián Tecomaxtlahuaca	Alto	515	Alto	399
Mixteca Oaxaqueña	Oaxaca	20274	San Miguel Piedras	Alto	518	Alto	297
Mixteca Oaxaqueña	Oaxaca	20321	San Pedro Nopala	Alto	519	Alto	576
Mixteca-sur de Puebla	Puebla	21150	Huehuetlán el Grande	Alto	520	Alto	504
Mixteca Oaxaqueña	Oaxaca	20176	San Juan Bautista Coixtlahuaca	Alto	527	Alto	574
Mixteca Oaxaqueña	Oaxaca	20032	Fresnillo de Trujano	Alto	529	Medio	994
Mixteca Oaxaqueña	Oaxaca	20011	Calihualá	Alto	530	Medio	1024
Mixteca-sur de Puebla	Puebla	21081	Ixcamilpa de Guerrero	Alto	536	Medio	815
Mixteca Oaxaqueña	Oaxaca	20105	San Antonino Monte Verde	Alto	537	Alto	357
Mixteca Oaxaqueña	Oaxaca	20304	San Pedro Coxcatlepec Cántaros	Alto	539	Alto	448
Mixteca Oaxaqueña	Oaxaca	20461	Santiago del Río	Alto	548	Alto	603
Mixteca-sur de Puebla	Puebla	21198	Xicotlán	Alto	550	Alto	572
Mixteca-sur de Puebla	Puebla	21092	Juan N. Méndez	Alto	551	Medio	672
Montaña Mixteca de Guerrero	Guerrero	12070	Xochihuehuetlán	Alto	554	Alto	623
Mixteca Oaxaqueña	Oaxaca	20445	Santa María Yosoyúa	Alto	563	Alto	445
Mixteca-sur de Puebla	Puebla	21206	Zacapala	Alto	581	Medio	745
Mixteca Oaxaqueña	Oaxaca	20528	Santos Reyes Tepejillo	Alto	582	Medio	680
Mixteca Oaxaqueña	Oaxaca	20564	Yutanduchi de Guerrero	Alto	584	Alto	529
Mixteca Oaxaqueña	Oaxaca	20447	Santa María Zacatepec	Alto	590	Medio	727
Mixteca-sur de Puebla	Puebla	21203	Xochitlán Todos Santos	Alto	591	Medio	677
Mixteca Oaxaqueña	Oaxaca	20065	Ixpantepec Nieves	Alto	592	Alto	624

Mixteca-sur de Puebla	Puebla	21193	Tzicatlacoyan	Alto	602	Alto	542
Mixteca Oaxaqueña	Oaxaca	20081	San Agustín Atenango	Alto	605	Medio	662
Mixteca Oaxaqueña	Oaxaca	20018	Concepción Buenavista	Alto	607	Alto	594
Mixteca Oaxaqueña	Oaxaca	20569	Santa Inés de Zaragoza	Alto	623	Alto	525
Mixteca Oaxaqueña	Oaxaca	20481	Santiago Nuyó	Alto	633	Alto	450
Mixteca Oaxaqueña	Oaxaca	20549	Tezoatlán de Segura y Luna	Alto	639	Medio	817
Mixteca Oaxaqueña	Oaxaca	20484	Santiago Tamazola	Alto	640	Medio	804
Mixteca Oaxaqueña	Oaxaca	20415	Santa María Ipalapa	Alto	642	Medio	719
Mixteca-sur de Puebla	Puebla	21042	Cuayuca de Andrade	Alto	645	Medio	766
Mixteca Oaxaqueña	Oaxaca	20329	San Pedro Teozacoalco	Alto	651	Alto	553
Mixteca-sur de Puebla	Puebla	21031	Coatzingo	Alto	656	Medio	862
Mixteca-sur de Puebla	Puebla	21098	Molcaxac	Alto	662	Medio	752
Mixteca Oaxaqueña	Oaxaca	20373	Santa Catarina Zapouilla	Alto	666	Alto	563
Mixteca Oaxaqueña	Oaxaca	20165	San José Ayuquila	Alto	669	Medio	756
Mixteca-sur de Puebla	Puebla	21052	Chigmecatitlán	Alto	675	Medio	767
Mixteca Oaxaqueña	Oaxaca	20245	San Martín Zacatepec	Alto	682	Medio	644
Mixteca-sur de Puebla	Puebla	21146	Santa Catarina Tlaltenpan	Alto	683	Medio	778
Mixteca Oaxaqueña	Oaxaca	20094	San Andrés Nuxiño	Alto	686	Alto	394
Mixteca Oaxaqueña	Oaxaca	20446	Santa María Yucuhiti	Alto	691	Alto	458
Mixteca Oaxaqueña	Oaxaca	20183	San Juan Bautista Tlachichilco	Alto	696	Alto	604
Mixteca Oaxaqueña	Oaxaca	20430	Santa María Tataltepec	Alto	697	Alto	452
Mixteca Oaxaqueña	Oaxaca	20371	Santa Catarina Ticuá	Alto	698	Alto	581
Montaña Mixteca de Guerrero	Guerrero	12066	Tiapa de Comonfort	Alto	719	Alto	480
Mixteca-sur de Puebla	Puebla	21066	Guadalupe	Alto	725	Medio	1021
Mixteca Oaxaqueña	Oaxaca	20456	Santiago Cacaloxtepic	Alto	740	Medio	841
Mixteca Oaxaqueña	Oaxaca	20119	San Bartolomé Yucuañe	Alto	745	Alto	544
Mixteca Oaxaqueña	Oaxaca	20164	San Jorge Nuchita	Alto	755	Alto	597
Mixteca Oaxaqueña	Oaxaca	20464	Santiago Ihuitlán Plumas	Alto	761	Medio	814
Mixteca-sur de Puebla	Puebla	21135	San Miguel Ixitlán	Alto	766	Medio	978
Mixteca-sur de Puebla	Puebla	21157	Tehuizingo	Alto	775	Medio	1020
Mixteca Oaxaqueña	Oaxaca	20144	San Francisco Jaltepelongo	Alto	777	Medio	645
Mixteca Oaxaqueña	Oaxaca	20346	San Sebastián Nicananduta	Alto	783	Medio	1063
Mixteca Oaxaqueña	Oaxaca	20320	San Pedro Molinos	Alto	789	Alto	577
Mixteca-sur de Puebla	Puebla	21087	Jolalpan	Alto	793	Alto	621
Mixteca-sur de Puebla	Puebla	21055	Chila	Alto	798	Medio	820
Mixteca-sur de Puebla	Puebla	21127	San Jerónimo Xayacatlán	Alto	799	Medio	997
Mixteca Oaxaqueña	Oaxaca	20046	Magdalena Jaltepec	Alto	808	Medio	664
Mixteca Oaxaqueña	Oaxaca	20151	San Francisco Teopan	Alto	810	Alto	490
Mixteca Oaxaqueña	Oaxaca	20317	San Pedro Mártir Yucuxaco	Alto	811	Alto	494
Mixteca Oaxaqueña	Oaxaca	20537	Silacayoápam	Alto	814	Medio	678
Mixteca-sur de Puebla	Puebla	21032	Cohetzala	Alto	821	Bajo	1333
Mixteca Oaxaqueña	Oaxaca	20331	San Pedro Tidaá	Alto	822	Medio	748
Mixteca Oaxaqueña	Oaxaca	20404	Santa María Chachoápam	Alto	828	Medio	1110
Mixteca Oaxaqueña	Oaxaca	20256	San Mateo Tlapitepec	Alto	842	Medio	918
Mixteca Oaxaqueña	Oaxaca	20290	San Nicolás Hidalgo	Alto	849	Bajo	1296
Mixteca Oaxaqueña	Oaxaca	20422	Santa María Nativitas	Alto	856	Medio	899
Mixteca Oaxaqueña	Oaxaca	20121	San Bartolo Soyaltepec	Alto	858	Medio	1069
Mixteca Oaxaqueña	Oaxaca	20501	Santiago Yucuyachi	Alto	859	Medio	1066
Mixteca-sur de Puebla	Puebla	21112	Pettaingo	Alto	861	Medio	969
Mixteca Oaxaqueña	Oaxaca	20283	San Miguel Tequixtepec	Alto	870	Medio	695
Mixteca Oaxaqueña	Oaxaca	20026	Chalcatongo de Hidalgo	Alto	871	Medio	675
Mixteca Oaxaqueña	Oaxaca	20488	Santiago Tepetlapa	Alto	879	Alto	592
Mixteca Oaxaqueña	Oaxaca	20258	San Miguel Achiutla	Alto	880	Alto	608

Mixteca-sur de Puebla	Puebla	21169	Tepexi de Rodríguez	Alto	884	Medio	996
Mixteca-sur de Puebla	Puebla	21024	Axulla	Alto	885	Bajo	1415
Mixteca-sur de Puebla	Puebla	21191	Tulcingo	Alto	886	Medio	988
Mixteca-sur de Puebla	Puebla	21155	Tecomatlán	Alto	888	Medio	1114
Mixteca Oaxaqueña	Oaxaca	20106	San Antonio Acutla	Alto	890	Medio	796
Mixteca-sur de Puebla	Puebla	21018	Atexcal	Alto	892	Medio	935
Mixteca Oaxaqueña	Oaxaca	20230	San Lorenzo Victoria	Alto	894	Medio	1059
Mixteca Oaxaqueña	Oaxaca	20160	San Jerónimo Silacayoapilla	Alto	898	Medio	893
Mixteca Oaxaqueña	Oaxaca	20383	Santa Cruz Tayata	Alto	902	Alto	485
Mixteca Oaxaqueña	Oaxaca	20568	Zapotitlán Palmas	Alto	911	Medio	1051
Mixteca-sur de Puebla	Puebla	21009	Ahuehuetla	Alto	927	Medio	1131
Mixteca Oaxaqueña	Oaxaca	20239	San Martín Huamelúlpam	Alto	931	Medio	812
Mixteca Oaxaqueña	Oaxaca	20408	Santa María del Rosario	Alto	951	Alto	569
Mixteca Oaxaqueña	Oaxaca	20186	San Juan Cieneguilla	Alto	955	Bajo	1390
Mixteca Oaxaqueña	Oaxaca	20340	San Pedro y San Pablo Tequixtepec	Alto	966	Medio	1030
Mixteca Oaxaqueña	Oaxaca	20221	San Juan Teposcolula	Alto	984	Medio	927
Mixteca Oaxaqueña	Oaxaca	20287	San Miguel Tulancingo	Alto	996	Medio	1150
Mixteca Oaxaqueña	Oaxaca	20269	San Miguel el Grande	Alto	998	Medio	706
Mixteca Oaxaqueña	Oaxaca	20076	La Reforma	Alto	999	Medio	1120
Mixteca-sur de Puebla	Puebla	21113	Pixtla	Alto	1004	Bajo	1427
Mixteca-sur de Puebla	Puebla	21139	San Pablo Anicano	Alto	1005	Bajo	1267
Montaña Mixteca de Guerrero	Guerrero	12005	Alpoyeca	Alto	1006	Bajo	1273
Mixteca-sur de Puebla	Puebla	21056	Chila de la Sal	Alto	1009	Bajo	1483
Mixteca-sur de Puebla	Puebla	21160	Teotlalco	Alto	1014	Bajo	1197
Mixteca-sur de Puebla	Puebla	21059	Chinanilla	Alto	1024	Bajo	1229
Mixteca Oaxaqueña	Oaxaca	20086	San Agustín Tlaxiotepec	Alto	1026	Medio	705
Mixteca Oaxaqueña	Oaxaca	20463	Santiago Huauclilla	Alto	1027	Medio	1000
Mixteca Oaxaqueña	Oaxaca	20004	Asunción Cuyotepeji	Alto	1029	Medio	1037
Mixteca Oaxaqueña	Oaxaca	20281	San Miguel Tecomatlán	Alto	1031	Medio	1005
Mixteca Oaxaqueña	Oaxaca	20405	Villa de Chilapa de Díaz	Alto	1034	Medio	1040
Mixteca Oaxaqueña	Oaxaca	20089	San Andrés Dinicuiti	Alto	1038	Medio	946
Mixteca Oaxaqueña	Oaxaca	20520	Santo Domingo Tonalá	Alto	1042	Bajo	1209
Mixteca-sur de Puebla	Puebla	21190	Totoltepec de Guerrero	Alto	1044	Medio	1026
Mixteca Oaxaqueña	Oaxaca	20181	San Juan Bautista Suchitepec	Alto	1045	Medio	805
Mixteca Oaxaqueña	Oaxaca	20147	San Francisco Nuxaño	Alto	1063	Medio	793
Mixteca-sur de Puebla	Puebla	21141	San Pedro Yeloxitlahuaca	Alto	1064	Bajo	1285
Mixteca Oaxaqueña	Oaxaca	20376	Santa Cruz de Bravo	Alto	1088	Bajo	1327
Mixteca Oaxaqueña	Oaxaca	20547	Teotongo	Alto	1092	Bajo	1312
Mixteca Oaxaqueña	Oaxaca	20054	Magdalena Zahuatlán	Alto	1097	Medio	1161
Montaña Mixteca de Guerrero	Guerrero	12033	Huamuxtlán	Alto	1100	Medio	1192
Mixteca Oaxaqueña	Oaxaca	20332	San Pedro Topiletepec	Alto	1106	Medio	765
Mixteca Oaxaqueña	Oaxaca	20479	Santiago Nejapilla	Alto	1108	Medio	762
Mixteca Oaxaqueña	Oaxaca	20400	Santa María Camotlán	Alto	1113	Medio	1090
Mixteca-sur de Puebla	Puebla	21073	Huehuetlán el Chico	Alto	1118	Bajo	1204
Mixteca Oaxaqueña	Oaxaca	20556	La Trinidad Vista Hermosa	Alto	1119	Bajo	1249
Mixteca-sur de Puebla	Puebla	21196	Xayacatlán de Bravo	Alto	1125	Medio	1171
Mixteca Oaxaqueña	Oaxaca	20341	San Pedro Yucunama	Alto	1128	Medio	957
Mixteca Oaxaqueña	Oaxaca	20055	Mariscal de Juárez	Alto	1129	Bajo	1349
Mixteca Oaxaqueña	Oaxaca	20536	San Vicente Nuñú	Alto	1138	Medio	764
Mixteca-sur de Puebla	Puebla	21037	Coyotepec	Alto	1141	Bajo	1382
Mixteca Oaxaqueña	Oaxaca	20237	San Marcos Arteaga	Alto	1146	Bajo	1650
Mixteca-sur de Puebla	Puebla	21095	La Magdalena Tlatlauquitepec	Alto	1150	Bajo	1293
Mixteca Oaxaqueña	Oaxaca	20250	San Mateo Etlatongo	Alto	1161	Medio	919
Mixteca Oaxaqueña	Oaxaca	20140	San Francisco Chindúa	Alto	1164	Medio	1156
Mixteca Oaxaqueña	Oaxaca	20486	Villa Tejúpam de la Unión	Alto	1167	Medio	1089

Mixteca Oaxaqueña	Oaxaca	20034	Guadalupe de Ramírez	Alto	1191	Bajo	1311
Mixteca Oaxaqueña	Oaxaca	20562	Magdalena Yodocono de Porfirio Díaz	Alto	1202	Medio	1132
Mixteca Oaxaqueña	Oaxaca	20524	Santo Domingo Yodohino	Alto	1213	Medio	1084
Mixteca Oaxaqueña	Oaxaca	20476	Santiago Miltepec	Alto	1238	Medio	936
Mixteca Oaxaqueña	Oaxaca	20073	Putla Villa de Guerrero	Alto	1242	Medio	1099

16.Región Norte: 27 municipios (17 de muy alta y 10 de alta marginación)

Estados: Puebla

Subregión	Estado	Clave del municipio	Nombre	Grado de marginación (*)	Lugar de marginación (*)	Grado de rezago social (**)	Lugar de rezago social (**)
Nororiental	Puebla	21077	Hueytalpan	Muy alto	93	Alto	165
Nororiental	Puebla	21072	Huehuetla	Muy alto	112	Alto	166
Norte	Puebla	21107	Olintla	Muy alto	115	Alto	217
Nororiental	Puebla	21078	Huitzian de Serdán	Muy alto	131	Alto	202
Norte	Puebla	21049	Chiconcuaula	Muy alto	160	Alto	134
Norte	Puebla	21167	Tepetzintla	Muy alto	172	Alto	196
Norte	Puebla	21123	San Felipe Tepatlán	Muy alto	176	Alto	229
Norte	Puebla	21028	Camocuaula	Muy alto	195	Alto	289
Norte	Puebla	21162	Tepango de Rodríguez	Muy alto	218	Alto	391
Norte	Puebla	21084	Ixtepec	Muy alto	233	Alto	207
Norte	Puebla	21068	Hermenegildo Galeana	Muy alto	239	Alto	290
Norte	Puebla	21006	Ahuacatlán	Muy alto	249	Alto	279
Nororiental	Puebla	21080	Altequizayan	Muy alto	274	Alto	302
Norte	Puebla	21183	Tlaola	Muy alto	305	Alto	299
Nororiental	Puebla	21216	Zoquiapan	Muy alto	308	Alto	557
Nororiental	Puebla	21202	Xochilán de Vicente Suárez	Muy alto	317	Alto	351
Norte	Puebla	21014	Amixtlán	Muy alto	329	Alto	418
Norte	Puebla	21089	Jopala	Alto	413	Medio	655
Norte	Puebla	21213	Zihuateutla	Alto	421	Alto	550
Norte	Puebla	21039	Cuautempan	Alto	424	Alto	392
Norte	Puebla	21184	Tlapacoya	Alto	460	Alto	447
Norte	Puebla	21030	Coatepec	Alto	560	Alto	558
Norte	Puebla	21172	Tetela de Ocampo	Alto	571	Alto	616
Nororiental	Puebla	21083	Ixtacamaxitlán	Alto	627	Alto	631
Norte	Puebla	21016	Aquixtla	Alto	771	Medio	875
Norte	Puebla	21215	Zongozotla	Alto	831	Medio	828
Nororiental	Puebla	21210	Zapotitlán de Méndez	Alto	904	Medio	1064

17.Región Norte de Chiapas: 20 municipios (11 de muy alta y 9 de alta marginación)

Estados: Chiapas

Subregión	Estado	Clave del municipio	Nombre	Grado de marginación (*)	Lugar de marginación (*)	Grado de rezago social (**)	Lugar de rezago social (**)
V Norte	Chiapas	07005	Amatán	Muy alto	118	Alto	189
V Norte	Chiapas	07039	Huitupán	Muy alto	139	Alto	140
Norte	Chiapas	07060	Ocoatepec	Muy alto	150	Alto	194
V Norte	Chiapas	07033	Francisco León	Muy alto	158	Alto	245
V Norte	Chiapas	07118	San Andrés Duraznal	Muy alto	198	Alto	237
V Norte	Chiapas	07067	Pantepec	Muy alto	245	Alto	288
V Norte	Chiapas	07081	Simojovel	Muy alto	248	Alto	220
V Norte	Chiapas	07045	Ixtapangajoya	Muy alto	295	Alto	438
V Norte	Chiapas	07072	Pueblo Nuevo	Muy alto	312	Alto	313

V Norte	Chiapas	07062	Solistahuacán	Muy alto	339	Alto	431
V Norte	Chiapas	07014	El Bosque	Muy alto	362	Alto	342
V Norte	Chiapas	07088	Sunuapa	Alto	370	Alto	532
V Norte	Chiapas	07084	Solosuchiapa	Alto	463	Alto	591
V Norte	Chiapas	07042	Ixhuitán	Alto	488	Alto	602
V Norte	Chiapas	07025	Chapultenango	Alto	514	Alto	589
V Norte	Chiapas	07090	Tapalapa	Alto	556	Alto	546
V Norte	Chiapas	07073	Rayón	Alto	570	Alto	380
V Norte	Chiapas	07043	Ixtacomitán	Alto	617	Medio	794
V Norte	Chiapas	07091	Tapilula	Alto	930	Alto	610
V Norte	Chiapas	07068	Pichucalco	Alto	950	Medio	987

18.Región Olmeca: 4 municipios (2 de muy alta y 2 de alta marginación)
Estados: Veracruz de Ignacio de la Llave

Subregión	Estado	Clave del municipio	Nombre	Grado de marginación (*)	Lugar de marginación (*)	Grado de rezago social (**)	Lugar de rezago social (**)
Sierra de Sotepan	Veracruz de Ignacio de la Llave	30149	Sotepan	Muy alto	141	Alto	183
Sierra de Sotepan	Veracruz de Ignacio de la Llave	30104	Mecayapan	Muy alto	303	Alto	353
Sierra de Sotepan	Veracruz de Ignacio de la Llave	30122	Pajapan	Alto	494	Alto	406
Sierra de Sotepan	Veracruz de Ignacio de la Llave	30209	Tatahuicapan de Juárez	Alto	558	Alto	444

19.Región Papaloapan: 16 municipios (10 de muy alta y 6 de alta marginación)
Estados: Oaxaca

Subregión	Estado	Clave del municipio	Nombre	Grado de marginación (*)	Lugar de marginación (*)	Grado de rezago social (**)	Lugar de rezago social (**)
Papaloapan	Oaxaca	20212	San Juan Petlapa	Muy alto	7	Muy alto	8
Papaloapan	Oaxaca	20189	San Juan Comaltepec	Muy alto	43	Muy alto	91
Papaloapan	Oaxaca	20169	San José Independencia	Muy alto	56	Muy alto	78
Papaloapan	Oaxaca	20309	San Pedro Ixcatlán	Muy alto	102	Alto	184
Papaloapan	Oaxaca	20460	Santiago Choápam	Muy alto	107	Alto	162
Papaloapan	Oaxaca	20205	San Juan Lalana	Muy alto	152	Alto	188
Papaloapan	Oaxaca	20134	San Felipe Jalapa de Díaz	Muy alto	186	Alto	139
Papaloapan	Oaxaca	20468	Santiago Jocotepec	Muy alto	250	Alto	197
Papaloapan	Oaxaca	20232	San Lucas Ojiltán	Muy alto	331	Alto	316
Papaloapan	Oaxaca	20498	Santiago Yaveo	Muy alto	360	Alto	356
Papaloapan	Oaxaca	20136	San Felipe Usila	Alto	472	Alto	315
Papaloapan	Oaxaca	20278	San Miguel Soyaltepec	Alto	523	Alto	502
Papaloapan	Oaxaca	20417	Santa María Jacatepec	Alto	609	Alto	585
Papaloapan	Oaxaca	20009	Ayotzintepec	Alto	779	Alto	593
Papaloapan	Oaxaca	20559	San Juan Bautista Valle Nacional	Alto	823	Medio	713
Papaloapan	Oaxaca	20166	San José Chiltepec	Alto	933	Medio	1057

20.Región Península de Yucatán: 9 municipios (5 de muy alta y 4 de alta marginación)

Estados: Yucatán

Subregión	Estado	Clave del municipio	Nombre	Grado de marginación (*)	Lugar de marginación (*)	Grado de rezago social (**)	Lugar de rezago social (**)
Centro	Yucatán	31049	Mayapán	Muy alto	208	Alto	264
Centro	Yucatán	31019	Chemax	Muy alto	228	Alto	218
Centro	Yucatán	31010	Cantamayec	Muy alto	258	Alto	294
Centro	Yucatán	31104	Yaxcabá	Muy alto	279	Alto	378
Centro	Yucatán	31017	Chankom	Muy alto	323	Alto	364
Centro	Yucatán	31021	Chichimilá	Alto	378	Alto	400
Centro	Yucatán	31092	Tixcacalcupul	Alto	430	Alto	388
Centro	Yucatán	31022	Chikindzonot	Alto	596	Medio	757
Centro	Yucatán	31058	Peto	Alto	1090	Medio	953

21.Región Selva: 14 municipios (10 de muy alta y 4 de alta marginación)

Estados: Chiapas

Subregión	Estado	Clave del municipio	Nombre	Grado de marginación (*)	Lugar de marginación (*)	Grado de rezago social (**)	Lugar de rezago social (**)
VI Selva	Chiapas	07082	Sitalá	Muy alto	2	Muy alto	4
VI Selva	Chiapas	07031	Chilón	Muy alto	49	Muy alto	55
VI Selva	Chiapas	07112	San Juan Cancuc	Muy alto	78	Muy alto	66
VI Selva	Chiapas	07100	Tumbalá	Muy alto	101	Alto	126
VI Selva	Chiapas	07077	Salto de Agua	Muy alto	126	Alto	231
VI Selva	Chiapas	07116	Marqués de Comillas	Muy alto	153	Alto	222
VI Selva	Chiapas	07076	Sabanilla	Muy alto	185	Alto	274
VI Selva	Chiapas	07059	Ocosingo	Muy alto	216	Alto	216
VI Selva	Chiapas	07096	Tila	Muy alto	226	Alto	206
VI Selva	Chiapas	07114	Benemérito de las Américas	Muy alto	343	Alto	318
VI Selva	Chiapas	07109	Yajalón	Alto	455	Alto	396
VI Selva	Chiapas	07065	Palenque	Alto	646	Medio	714
VI Selva	Chiapas	07016	Catazajá	Alto	729	Medio	1094
VI Selva	Chiapas	07050	La Libertad	Alto	735	Bajo	1220

22.Región Sierra: 7 municipios (3 de muy alta y 4 de alta marginación)

Estados: Chiapas

Subregión	Estado	Clave del municipio	Nombre	Grado de marginación (*)	Lugar de marginación (*)	Grado de rezago social (**)	Lugar de rezago social (**)
Costa de Chiapas Soconusco	Chiapas	07080	Siltepec	Muy alto	267	Alto	322
Costa de Chiapas Soconusco	Chiapas	07010	Bejucal de Ocampo	Muy alto	271	Alto	269
Costa de Chiapas Soconusco	Chiapas	07070	El Porvenir	Muy alto	310	Alto	305
Costa de Chiapas Soconusco	Chiapas	07036	La Grandeza	Alto	454	Alto	328
Costa de Chiapas Soconusco	Chiapas	07011	Bella Vista	Alto	546	Alto	507
Costa de Chiapas Soconusco	Chiapas	07006	Amatenango de la Frontera	Alto	567	Medio	689
Costa de Chiapas Soconusco	Chiapas	07053	Mazapa de Madero	Alto	587	Alto	510

23.Región Sierra Gorda: 5 municipios (1 de muy alta y 4 de alta marginación)

Estados: Querétaro

Subregión	Estado	Clave del municipio	Nombre	Grado de marginación (*)	Lugar de marginación (*)	Grado de rezago social (**)	Lugar de rezago social (**)
Norte de Querétaro Cadereyta	Querétaro	22002	Pinal de Amoles	Muy alto	351	Alto	449
Norte de Querétaro Cadereyta	Querétaro	22015	San Joaquín	Alto	505	Medio	643
Norte de Querétaro Cadereyta	Querétaro	22010	Landa de Matamoros	Alto	734	Medio	1043
Norte de Querétaro Cadereyta	Querétaro	22003	Arroyo Seco	Alto	1002	Bajo	1360
Norte de Querétaro Cadereyta	Querétaro	22009	Jaipán de Serra	Alto	1225	Bajo	1265

24.Región Sierra Negra: 8 municipios (6 de muy alta y 2 de alta marginación)

Estados: Puebla

Subregión	Estado	Clave del municipio	Nombre	Grado de marginación (*)	Lugar de marginación (*)	Grado de rezago social (**)	Lugar de rezago social (**)
Tehuacán y Sierra Negra	Puebla	21061	Eloxochitlán	Muy alto	26	Muy alto	31
Tehuacán y Sierra Negra	Puebla	21145	San Sebastián Tlacotepec	Muy alto	55	Muy alto	86
Tehuacán y Sierra Negra	Puebla	21036	Coyomeapan	Muy alto	65	Muy alto	65
Tehuacán y Sierra Negra	Puebla	21217	Zoquilitán	Muy alto	77	Muy alto	75
Tehuacán y Sierra Negra	Puebla	21195	Vicente Guerrero	Muy alto	156	Alto	159
Tehuacán y Sierra Negra	Puebla	21120	San Antonio Cañada	Muy alto	257	Alto	275
Tehuacán y Sierra Negra	Puebla	21010	Ajalpan	Alto	491	Alto	303
Tehuacán y Sierra Negra	Puebla	21035	Coxcatlán	Alto	1144	Medio	1126

25.Región Sierra Norte de Oaxaca: 44 municipios (14 de muy alta y 30 de alta marginación)

Estados: Oaxaca

Subregión	Estado	Clave del municipio	Nombre	Grado de marginación (*)	Lugar de marginación (*)	Grado de rezago social (**)	Lugar de rezago social (**)
Sierra Norte	Oaxaca	20517	Santo Domingo Tepuxtepec	Muy alto	37	Muy alto	54
Sierra Norte	Oaxaca	20514	Santo Domingo Roayaga	Muy alto	84	Alto	130
Sierra Norte	Oaxaca	20337	San Pedro y San Pablo Ayutla	Muy alto	117	Alto	137
Sierra Norte	Oaxaca	20457	Santiago Camotlán	Muy alto	157	Alto	149
Sierra Norte	Oaxaca	20435	Santa María Tepantlali	Muy alto	168	Muy alto	103
Sierra Norte	Oaxaca	20231	San Lucas Camotlán	Muy alto	174	Alto	114
Sierra Norte	Oaxaca	20502	Santiago Zacatepec	Muy alto	202	Alto	123
Sierra Norte	Oaxaca	20207	San Juan Mazatlán	Muy alto	207	Alto	270
Sierra Norte	Oaxaca	20454	Santiago Atitlán	Muy alto	224	Alto	158

Sierra Norte	Oaxaca	20031	Tamazulápam del Espíritu Santo	Muy alto	232	Alto	129
Sierra Norte	Oaxaca	20437	Santa María Tlahuitoltepec	Muy alto	234	Alto	185
Sierra Norte	Oaxaca	20275	San Miguel Quetzaltepéc	Muy alto	288	Alto	172
Sierra Norte	Oaxaca	20335	San Pedro Yanerí	Muy alto	342	Alto	257
Sierra Norte	Oaxaca	20003	Asunción Cacalotepec	Muy alto	359	Alto	268
Sierra Norte	Oaxaca	20554	Totontepec Villa de Morelos	Alto	368	Alto	255
Sierra Norte	Oaxaca	20323	San Pedro Ocoatepec	Alto	390	Alto	238
Sierra Norte	Oaxaca	20465	Santiago Ixcuintepéc	Alto	396	Alto	470
Sierra Norte	Oaxaca	20257	San Melchor Betaza	Alto	398	Alto	363
Sierra Norte	Oaxaca	20100	San Andrés Yaa'	Alto	468	Medio	656
Sierra Norte	Oaxaca	20201	San Juan Juquila Vijanos	Alto	477	Alto	417
Sierra Norte	Oaxaca	20190	San Juan Cotzocón	Alto	480	Alto	517
Sierra Norte	Oaxaca	20038	Villa Hidalgo	Alto	540	Alto	612
Sierra Norte	Oaxaca	20060	Mixistlán de la Reforma	Alto	574	Alto	365
Sierra Norte	Oaxaca	20246	San Mateo Cajonos	Alto	655	Medio	747
Sierra Norte	Oaxaca	20522	Santo Domingo Xagacía	Alto	657	Alto	516
Sierra Norte	Oaxaca	20216	San Juan Tabaá	Alto	742	Medio	1027
Sierra Norte	Oaxaca	20503	Santiago Zochila	Alto	788	Medio	1170
Sierra Norte	Oaxaca	20473	Santiago Laxopa	Alto	791	Alto	481
Sierra Norte	Oaxaca	20394	Santa María Alotepec	Alto	794	Alto	437
Sierra Norte	Oaxaca	20288	San Miguel Yotao	Alto	807	Alto	536
Sierra Norte	Oaxaca	20097	San Andrés Solaga	Alto	876	Medio	801
Sierra Norte	Oaxaca	20299	San Pablo Yaganiza	Alto	901	Medio	827
Sierra Norte	Oaxaca	20222	San Juan Yaeé	Alto	909	Alto	617
Sierra Norte	Oaxaca	20432	Santa María Temascalapa	Alto	926	Medio	1162
Sierra Norte	Oaxaca	20128	San Cristóbal Lachirioag	Alto	943	Bajo	1301
Sierra Norte	Oaxaca	20471	Santiago Lalopa	Alto	977	Medio	681
Sierra Norte	Oaxaca	20042	Ixtlán de Juárez	Alto	986	Medio	895
Sierra Norte	Oaxaca	20114	San Baltazar Yatzachi el Bajo	Alto	991	Medio	1006
Sierra Norte	Oaxaca	20303	San Pedro Cajonos	Alto	1054	Medio	971
Sierra Norte	Oaxaca	20156	San Ildefonso Villa Alta	Alto	1060	Medio	1149
Sierra Norte	Oaxaca	20223	San Juan Yatzone	Alto	1066	Medio	878
Sierra Norte	Oaxaca	20120	San Bartolomé Zoogocho	Alto	1180	Bajo	1284
Sierra Norte	Oaxaca	20541	Tanetze de Zaragoza	Alto	1227	Medio	931
Sierra Norte	Oaxaca	20442	Santa María Yalina	Alto	1240	Medio	1142

26.Región Sierra Sur de Oaxaca: 58 municipios (35 de muy alta y 23 de alta marginación)

Estados: Oaxaca

Subregión	Estado	Clave del municipio	Nombre	Grado de marginación (*)	Lugar de marginación (*)	Grado de rezago social (**)	Lugar de rezago social (**)
Sierra Sur	Oaxaca	20450	Santiago Amoltepec	Muy alto	11	Muy alto	13
Sierra Sur	Oaxaca	20386	Santa Cruz Zenzontepec	Muy alto	12	Muy alto	18
Sierra Sur	Oaxaca	20391	Santa Lucía Miahuatlán	Muy alto	15	Muy alto	15
Sierra Sur	Oaxaca	20263	San Miguel Coatlán	Muy alto	36	Muy alto	26
Sierra Sur	Oaxaca	20095	San Andrés Paxtlán	Muy alto	38	Muy alto	40
Sierra Sur	Oaxaca	20236	San Marcial Ozolotepec	Muy alto	63	Muy alto	73
Sierra Sur	Oaxaca	20495	Santiago Xanica	Muy alto	64	Muy alto	46
Sierra Sur	Oaxaca	20566	Zapotitlán del Río	Muy alto	72	Alto	115
Sierra Sur	Oaxaca	20170	San José Lachiguiri	Muy alto	96	Muy alto	47
Sierra Sur	Oaxaca	20229	San Lorenzo	Muy alto	116	Muy alto	58

			Texmelúcan				
Sierra Sur	Oaxaca	20477	Santiago Minas	Muy alto	132	Alto	168
Sierra Sur	Oaxaca	20158	San Jacinto Tlacotepec	Muy alto	147	Alto	212
Sierra Sur	Oaxaca	20146	San Francisco Logueche	Muy alto	167	Alto	119
Sierra Sur	Oaxaca	20235	San Luis Amatlán	Muy alto	179	Alto	226
Sierra Sur	Oaxaca	20448	Santa María Zaniza	Muy alto	187	Alto	190
Sierra Sur	Oaxaca	20424	Santa María Ozolotepec	Muy alto	190	Alto	148
Sierra Sur	Oaxaca	20277	Villa Sola de Vega	Muy alto	196	Alto	174
Sierra Sur	Oaxaca	20155	San Ildefonso Sola	Muy alto	212	Alto	143
Sierra Sur	Oaxaca	20148	San Francisco Ozolotepec	Muy alto	221	Alto	366
Sierra Sur	Oaxaca	20137	San Francisco Cahuacú	Muy alto	236	Alto	163
Sierra Sur	Oaxaca	20126	San Cristóbal Amatlán	Muy alto	243	Alto	198
Sierra Sur	Oaxaca	20159	San Jerónimo Coatlán	Muy alto	244	Alto	215
Sierra Sur	Oaxaca	20200	San Juan Juquila Mixes	Muy alto	254	Alto	214
Sierra Sur	Oaxaca	20512	Santo Domingo Ozolotepec	Muy alto	255	Alto	200
Sierra Sur	Oaxaca	20384	Santa Cruz Xitla	Muy alto	261	Alto	336
Sierra Sur	Oaxaca	20211	San Juan Ozolotepec	Muy alto	272	Alto	407
Sierra Sur	Oaxaca	20254	San Mateo Río Hondo	Muy alto	283	Alto	210
Sierra Sur	Oaxaca	20061	Monjas	Muy alto	301	Alto	253
Sierra Sur	Oaxaca	20516	Santo Domingo Teojomulco	Muy alto	304	Alto	404
Sierra Sur	Oaxaca	20428	Santa María Quiegotani	Muy alto	311	Alto	360
Sierra Sur	Oaxaca	20351	San Simón Almolongas	Muy alto	314	Alto	292
Sierra Sur	Oaxaca	20353	Santa Ana	Muy alto	315	Alto	337
Sierra Sur	Oaxaca	20429	Santa María Sola	Muy alto	335	Alto	346
Sierra Sur	Oaxaca	20209	San Juan Mixtepec - Dto. 26 -	Muy alto	347	Alto	311
Sierra Sur	Oaxaca	20420	Santa María Lachixio	Muy alto	364	Alto	319
Sierra Sur	Oaxaca	20279	San Miguel Suchitepec	Alto	386	Alto	308
Sierra Sur	Oaxaca	20347	San Sebastián Río Hondo	Alto	407	Alto	286
Sierra Sur	Oaxaca	20125	San Carlos Yautepec	Alto	408	Alto	348
Sierra Sur	Oaxaca	20344	San Sebastián Coatlán	Alto	426	Alto	263
Sierra Sur	Oaxaca	20361	Santa Catalina Quieri	Alto	427	Alto	224
Sierra Sur	Oaxaca	20535	San Vicente Lachixio	Alto	440	Alto	250
Sierra Sur	Oaxaca	20291	San Pablo Coatlán	Alto	465	Alto	420
Sierra Sur	Oaxaca	20319	San Pedro Mixtepec - Dto. 26 -	Alto	478	Alto	382
Sierra Sur	Oaxaca	20154	San Ildefonso Amatlán	Alto	481	Alto	401
Sierra Sur	Oaxaca	20149	San Francisco Sola	Alto	499	Alto	432
Sierra Sur	Oaxaca	20289	San Nicolás	Alto	521	Alto	584
Sierra Sur	Oaxaca	20538	Sitio de Xitlapehua	Alto	549	Alto	393
Sierra Sur	Oaxaca	20167	San José del Peñasco	Alto	611	Alto	251
Sierra Sur	Oaxaca	20008	Asunción Tlacoluita	Alto	635	Medio	861
Sierra Sur	Oaxaca	20491	Santiago Textitlán	Alto	653	Alto	451
Sierra Sur	Oaxaca	20533	Santo Tomás Tamazulapan	Alto	749	Medio	691
Sierra Sur	Oaxaca	20316	San Pedro Mártir Quiechapa	Alto	774	Medio	795
Sierra Sur	Oaxaca	20074	Santa Catarina Quiquitani	Alto	855	Alto	622
Sierra Sur	Oaxaca	20410	Santa María Ecatepec	Alto	948	Medio	729
Sierra Sur	Oaxaca	20064	Nejapa de Madero	Alto	974	Medio	921
Sierra Sur	Oaxaca	20059	Miahualán de Porfirio Díaz	Alto	975	Medio	751
Sierra Sur	Oaxaca	20362	Santa Catarina Cuixtla	Alto	976	Bajo	1335
Sierra Sur	Oaxaca	20357	Santa Ana Tavela	Alto	1008	Medio	1004

27.Región Sierra Zongolica: 28 municipios (17 de muy alta y 11 de alta marginación)

Estados: Puebla y Veracruz de Ignacio de la Llave

Subregión	Estado	Clave del municipio	Nombre	Grado de marginación (*)	Lugar de marginación (*)	Grado de rezago social (**)	Lugar de rezago social (**)
Sierra Zongolica	Veracruz de Ignacio de la Llave	30110	Mixtla de Altamirano	Muy alto	10	Muy alto	12
Sierra Zongolica	Veracruz de Ignacio de la Llave	30159	Tehuipango	Muy alto	14	Muy alto	11
Sierra Zongolica	Veracruz de Ignacio de la Llave	30020	Atlahuilco	Muy alto	81	Muy alto	63
Sierra Zongolica	Veracruz de Ignacio de la Llave	30147	Soledad Atzompa	Muy alto	113	Muy alto	59
Sierra Zongolica	Veracruz de Ignacio de la Llave	30137	Los Reyes	Muy alto	128	Muy alto	102
Sierra Zongolica	Veracruz de Ignacio de la Llave	30168	Tequila	Muy alto	134	Alto	150
Sierra Zongolica	Veracruz de Ignacio de la Llave	30018	Aquila	Muy alto	169	Alto	141
Sierra Zongolica	Veracruz de Ignacio de la Llave	30029	Calchualco	Muy alto	191	Alto	110
Sierra Zongolica	Veracruz de Ignacio de la Llave	30127	La Perla	Muy alto	192	Alto	135
Sierra Zongolica	Veracruz de Ignacio de la Llave	30195	Xoxocotla	Muy alto	197	Alto	181
Sierra Zongolica	Veracruz de Ignacio de la Llave	30019	Astacinga	Muy alto	229	Alto	201
Sierra Zongolica	Veracruz de Ignacio de la Llave	30184	Tlaquilpa	Muy alto	237	Alto	128
Sierra Zongolica	Veracruz de Ignacio de la Llave	30201	Zongolica	Muy alto	256	Alto	240
Sierra Zongolica	Veracruz de Ignacio de la Llave	30165	Tepatlixco	Muy alto	276	Alto	461
Sierra Zongolica	Veracruz de Ignacio de la Llave	30171	Texhuacán	Muy alto	313	Alto	233
Sierra Zongolica	Veracruz de Ignacio de la Llave	30008	Alpatláhuac	Muy alto	327	Alto	261
Sierra Zongolica	Veracruz de Ignacio de la Llave	30140	San Andrés Tenejapan	Muy alto	356	Alto	389
Sierra Zongolica	Veracruz de Ignacio de la Llave	30098	Magdalena	Alto	392	Alto	320
Sierra Zongolica	Veracruz de Ignacio de la Llave	30047	Coscomatepec	Alto	553	Alto	349
Sierra Zongolica	Puebla	21023	Atzitzintla	Alto	555	Alto	528
Sierra Zongolica	Veracruz de Ignacio de la Llave	30080	Ixhuatlán del Café	Alto	678	Medio	654

	Llave						
Sierra Zongolica	Veracruz de Ignacio de la Llave	30006	Acultzingo	Alto	699	Alto	559
Sierra Zongolica	Veracruz de Ignacio de la Llave	30185	Tlilapan	Alto	853	Medio	865
Sierra Zongolica	Veracruz de Ignacio de la Llave	30022	Atzacan	Alto	865	Medio	686
Sierra Zongolica	Veracruz de Ignacio de la Llave	30062	Chocamán	Alto	970	Medio	648
Sierra Zongolica	Veracruz de Ignacio de la Llave	30135	Rafael Delgado	Alto	1065	Medio	723
Sierra Zongolica	Veracruz de Ignacio de la Llave	30081	Ixhuatlancillo	Alto	1082	Medio	857
Sierra Zongolica	Veracruz de Ignacio de la Llave	30099	Maltrata	Alto	1214	Medio	950

28.Región Tarahumara: 16 municipios (10 de muy alta y 6 de alta marginación)

Estados: Chihuahua

Subregión	Estado	Clave del municipio	Nombre	Grado de marginación (*)	Lugar de marginación (*)	Grado de rezago social (**)	Lugar de rezago social (**)
Sierra Tarahumara	Chihuahua	08008	Batopilas	Muy alto	8	Muy alto	2
Sierra Tarahumara	Chihuahua	08046	Morelos	Muy alto	66	Muy alto	22
Sierra Tarahumara	Chihuahua	08012	Canchí	Muy alto	82	Muy alto	70
Sierra Tarahumara	Chihuahua	08065	Urique	Muy alto	86	Muy alto	56
Sierra Tarahumara	Chihuahua	08029	Guadalupe y Calvo	Muy alto	87	Muy alto	64
Sierra Tarahumara	Chihuahua	08027	Guachochi	Muy alto	89	Muy alto	61
Sierra Tarahumara	Chihuahua	08066	Uruachi	Muy alto	138	Alto	113
Sierra Tarahumara	Chihuahua	08007	Balleza	Muy alto	146	Alto	120
Sierra Tarahumara	Chihuahua	08041	Maguarichi	Muy alto	194	Alto	108
Sierra Tarahumara	Chihuahua	08030	Guazapares	Muy alto	222	Alto	147
Sierra Tarahumara	Chihuahua	08020	Chínipas	Alto	405	Alto	235
Sierra Tarahumara	Chihuahua	08049	Nonoava	Alto	614	Medio	736
Sierra Tarahumara	Chihuahua	08009	Bocoyna	Alto	893	Alto	527
Sierra Tarahumara	Chihuahua	08047	Moris	Alto	940	Alto	398
Sierra Tarahumara	Chihuahua	08051	Ocampo	Alto	980	Alto	471
Sierra Tarahumara	Chihuahua	08063	Temósachi	Alto	1179	Medio	1070

29.Región Tierra Caliente: 22 municipios (11 de muy alta y 11 de alta marginación)

Estados: Guerrero y Michoacán de Ocampo

Subregión	Estado	Clave del municipio	Nombre	Grado de marginación (*)	Lugar de marginación (*)	Grado de rezago social (**)	Lugar de rezago social (**)
Tierra Caliente - Ciudad Altamira	Guerrero	12016	Coahuayutla de José María Izazaga	Muy alto	27	Muy alto	53
Centro de Guerrero - Chilpancingo	Guerrero	12047	Pedro Ascencio Alquisiras	Muy alto	33	Muy alto	44
Centro de Guerrero - Chilpancingo	Guerrero	12054	San Miguel Tototlan	Muy alto	45	Muy alto	101

Tierra Caliente-Huétamo	Michoacán de Ocampo	16101	Tzitzio	Muy alto	162	Alto	282
Tierra Caliente - Ciudad Altamira	Guerrero	12073	Zirándaro	Muy alto	193	Alto	329
Tierra Caliente - Ciudad Altamira	Guerrero	12003	Ajuchitlán del Progreso	Muy alto	227	Alto	330
Tierra Caliente - Ciudad Altamira	Guerrero	12031	General Canuto A. Neri	Muy alto	307	Alto	408
Tierra Caliente Huétamo	Michoacán de Ocampo	16057	Nocupétaro	Muy alto	328	Alto	505
Tierra Caliente-Huétamo	Michoacán de Ocampo	16081	Susupuato	Muy alto	337	Alto	573
Tierra Caliente-Huétamo	Michoacán de Ocampo	16029	Churumuco	Muy alto	340	Alto	535
Centro de Guerrero - Chilpancingo	Guerrero	12026	Cuetzala del Progreso	Muy alto	350	Alto	486
Tierra Caliente - Ciudad Altamira	Guerrero	12022	Coyuca de Catalán	Alto	382	Alto	482
Tierra Caliente Huétamo	Michoacán de Ocampo	16092	Tiquicheo de Nicolás Romero	Alto	406	Alto	607
Tierra Caliente Huétamo	Michoacán de Ocampo	16097	Turicato	Alto	423	Alto	599
Tierra Caliente Huétamo	Michoacán de Ocampo	16013	Carácuaro	Alto	487	Medio	746
Tierra Caliente - Ciudad Altamira	Guerrero	12027	Cutzamala de Pinzón	Alto	598	Medio	800
Tierra Caliente - Ciudad Altamira	Guerrero	12064	Tlalchapa	Alto	624	Medio	992
Tierra Caliente - Ciudad Altamira	Guerrero	12058	Teloloapan	Alto	802	Medio	707
Tierra Caliente Huétamo	Michoacán de Ocampo	16077	San Lucas	Alto	910	Medio	1068
Tierra Caliente - Ciudad Altamira	Guerrero	12067	Tlapehuala	Alto	997	Medio	930
Tierra Caliente Huétamo	Michoacán de Ocampo	16038	Huétamo	Alto	1047	Medio	1076
Tierra Caliente - Ciudad Altamira	Guerrero	12007	Arcelia	Alto	1116	Medio	1136

30.Región Valle de Atlixco: 6 municipios (3 de muy alta y 3 de alta marginación)

Estados: Puebla

Subregión	Estado	Clave del municipio	Nombre	Grado de marginación (*)	Lugar de marginación (*)	Grado de rezago social (**)	Lugar de rezago social (**)
Puebla - Atlixco	Puebla	21005	Acteopan	Muy alto	166	Alto	211
Puebla - Atlixco	Puebla	21159	Teopantlán	Muy alto	293	Alto	443
Puebla - Atlixco	Puebla	21165	Tepemaxalco	Muy alto	358	Alto	508
Puebla - Atlixco	Puebla	21121	San Diego la Mesa Tochimiltzingo	Alto	380	Alto	379
Puebla - Atlixco	Puebla	21069	Huaquechula	Alto	747	Medio	813
Puebla - Atlixco	Puebla	21166	Tepeojuma	Alto	1077	Bajo	1324

31.Región Valle de Serdán: 3 municipios (3 de muy alta y 0 de alta marginación)

Estados: Puebla

Subregión	Estado	Clave del municipio	Nombre	Grado de marginación (*)	Lugar de marginación (*)	Grado de rezago social (**)	Lugar de rezago social (**)
Oriental Ciudad Serdán	Puebla	21050	Chichiquila	Muy alto	215	Alto	121
Oriental Ciudad Serdán	Puebla	21116	Quimixtlán	Muy alto	260	Alto	227
Oriental Ciudad Serdán	Puebla	21058	Chilchotla	Muy alto	281	Alto	266

32.Región Valles Centrales: 70 municipios (23 de muy alta y 47 de alta marginación)

Estados: Oaxaca

Subregión	Estado	Clave del municipio	Nombre	Grado de marginación (*)	Lugar de marginación (*)	Grado de rezago social (**)	Lugar de rezago social (**)
Valles Central	Oaxaca	20426	Santa María Peñoles	Muy alto	41	Muy alto	39
Valles Central	Oaxaca	20015	Coatecas Altas	Muy alto	52	Muy alto	43
Valles Central	Oaxaca	20271	San Miguel Mixtepec	Muy alto	73	Muy alto	60
Valles Central	Oaxaca	20563	Yogana	Muy alto	75	Muy alto	77
Valles Central	Oaxaca	20292	San Pablo Cuatro Venados	Muy alto	99	Muy alto	94
Valles Central	Oaxaca	20494	Santiago Tlazoyaltepec	Muy alto	110	Alto	112
Valles Central	Oaxaca	20388	Santa Inés del Monte	Muy alto	120	Muy alto	90
Valles Central	Oaxaca	20203	San Juan Lachigalla	Muy alto	122	Muy alto	98
Valles Central	Oaxaca	20273	San Miguel Peras	Muy alto	159	Muy alto	69
Valles Central	Oaxaca	20007	Asunción Ocotlán	Muy alto	171	Alto	160
Valles Central	Oaxaca	20048	Magdalena Mixtepec	Muy alto	173	Alto	154
Valles Central	Oaxaca	20284	San Miguel Tilquiápam	Muy alto	188	Alto	124
Valles Central	Oaxaca	20325	San Pedro Quiatoni	Muy alto	189	Alto	122
Valles Central	Oaxaca	20315	San Pedro Mártir	Muy alto	205	Alto	239
Valles Central	Oaxaca	20051	Magdalena Teitipac	Muy alto	214	Alto	180
Valles Central	Oaxaca	20534	San Vicente Coatlán	Muy alto	217	Alto	138
Valles Central	Oaxaca	20328	San Pedro Taviche	Muy alto	246	Alto	265
Valles Central	Oaxaca	20233	San Lucas Quiavini	Muy alto	270	Alto	373
Valles Central	Oaxaca	20389	Santa Inés Yatzeche	Muy alto	296	Alto	359
Valles Central	Oaxaca	20017	La Compañía	Muy alto	316	Alto	314
Valles Central	Oaxaca	20162	San Jerónimo Taviche	Muy alto	324	Alto	173
Valles Central	Oaxaca	20393	Santa Lucía Ocotlán	Muy alto	338	Alto	371
Valles Central	Oaxaca	20069	La Pe	Muy alto	361	Alto	228
Valles Central	Oaxaca	20219	San Juan Teitipac	Alto	369	Alto	419
Valles Central	Oaxaca	20101	San Andrés Zabache	Alto	373	Alto	426
Valles Central	Oaxaca	20131	San Dionisio Ocoatepec	Alto	403	Alto	344
Valles Central	Oaxaca	20072	San José del Progreso	Alto	411	Alto	343
Valles Central	Oaxaca	20104	San Antonino el Alto	Alto	418	Alto	381
Valles Central	Oaxaca	20118	San Bartolomé Quialana	Alto	449	Alto	469
Valles Central	Oaxaca	20080	San Agustín Amatengo	Alto	451	Alto	467
Valles Central	Oaxaca	20475	Santiago Matatlán	Alto	453	Alto	489
Valles Central	Oaxaca	20123	San Bernardo Mixtepec	Alto	456	Alto	511
Valles Central	Oaxaca	20452	Santiago Apóstol	Alto	490	Alto	466
Valles Central	Oaxaca	20360	Santa Ana Zegache	Alto	495	Alto	425
Valles Central	Oaxaca	20108	San Antonio Huiltepec	Alto	503	Alto	409
Valles Central	Oaxaca	20530	Santo Tomás Jalieza	Alto	506	Alto	556
Valles Central	Oaxaca	20449	Santa María Zoquián	Alto	545	Medio	724
Valles Central	Oaxaca	20028	Heroica Ciudad de Ejutla de Crespo	Alto	573	Alto	415
Valles Central	Oaxaca	20561	Yaxe	Alto	594	Alto	324
Valles Central	Oaxaca	20349	San Sebastián Teitipac	Alto	606	Alto	540

Valles Central	Oaxaca	20378	Santa Cruz Mixtepec	Alto	636	Alto	598
Valles Central	Oaxaca	20197	San Juan Guelavía	Alto	647	Alto	499
Valles Central	Oaxaca	20301	San Pedro Apóstol	Alto	677	Medio	1146
Valles Central	Oaxaca	20103	San Antonino Castillo Velasco	Alto	679	Alto	625
Valles Central	Oaxaca	20112	San Baltazar Chichicápam	Alto	720	Medio	792
Valles Central	Oaxaca	20398	Ayoquezco de Aldama	Alto	721	Medio	703
Valles Central	Oaxaca	20358	Santa Ana Tlapacoyan	Alto	728	Medio	839
Valles Central	Oaxaca	20560	Villa Díaz Ordaz	Alto	739	Alto	534
Valles Central	Oaxaca	20268	San Miguel Ejutla	Alto	752	Alto	555
Valles Central	Oaxaca	20368	Santa Catarina Minas	Alto	758	Medio	742
Valles Central	Oaxaca	20226	San Lorenzo Albarradas	Alto	772	Medio	781
Valles Central	Oaxaca	20506	Santo Domingo Albarradas	Alto	778	Medio	1145
Valles Central	Oaxaca	20356	Santa Ana del Valle	Alto	812	Medio	770
Valles Central	Oaxaca	20555	Trinidad Zaachila	Alto	834	Medio	700
Valles Central	Oaxaca	20546	Tectitlán del Valle	Alto	891	Medio	956
Valles Central	Oaxaca	20241	San Martín Lachilá	Alto	900	Medio	925
Valles Central	Oaxaca	20542	Taniche	Alto	960	Medio	684
Valles Central	Oaxaca	20049	Magdalena Ocotlán	Alto	979	Medio	807
Valles Central	Oaxaca	20238	San Martín de los Cansecos	Alto	992	Medio	732
Valles Central	Oaxaca	20310	San Pedro Ixtlahuaca	Alto	1010	Medio	945
Valles Central	Oaxaca	20387	Santa Gertrudis	Alto	1011	Medio	1173
Valles Central	Oaxaca	20550	San Jerónimo Tiacochahuaya	Alto	1030	Medio	1042
Valles Central	Oaxaca	20135	San Felipe Tejalápam	Alto	1035	Medio	754
Valles Central	Oaxaca	20380	Santa Cruz Papalutla	Alto	1089	Medio	831
Valles Central	Oaxaca	20092	San Andrés Ixtlahuaca	Alto	1122	Bajo	1368
Valles Central	Oaxaca	20194	San Juan del Río	Alto	1171	Bajo	1358
Valles Central	Oaxaca	20298	San Pablo Villa de Mitla	Alto	1211	Medio	897
Valles Central	Oaxaca	20565	Villa de Zaachila	Alto	1221	Medio	834
Valles Central	Oaxaca	20333	San Pedro Totolapa	Alto	1229	Bajo	1357
Valles Central	Oaxaca	20068	Ocotlán de Morelos	Alto	1232	Medio	995

Notas:

(*) CONAPO. Índice de Marginación Municipal 2005

ZONAS DE ATENCIÓN PRIORITARIA URBANAS 2010

Anexo B. a.

CLAVE ESTADO	CLAVE MUNICIPIO	CLAVE LOCALIDAD	NOMBRE ESTADO	NOMBRE MUNICIPIO	NOMBRE LOCALIDAD	TOTAL MANZANAS EN ZONA DE ATENCIÓN PRIORITARIA	TOTAL HOGARES POBRES EN ZONA DE ATENCIÓN PRIORITARIA
01	01001	010010001	AGUASCALIENTES	AGUASCALIENTES	AGUASCALIENTES	1,157	13,388
01	01001	010010293	AGUASCALIENTES	AGUASCALIENTES	NORIAS DE OJOCALIENTE	21	207
01	01001	010010479	AGUASCALIENTES	AGUASCALIENTES	VILLA LIC. JESÚS TERÁN (CALVILLITO)	23	35
01	01001	010011025	AGUASCALIENTES	AGUASCALIENTES	POCITOS	19	286
01	01003	010030001	AGUASCALIENTES	CALVILLO	CALVILLO	164	1,408
01	01005	010050001	AGUASCALIENTES	JESÚS MARÍA	JESÚS MARÍA	270	2,618
01	01005	010050041	AGUASCALIENTES	JESÚS MARÍA	JESÚS GÓMEZ PORTUGAL (MARGARITAS)	24	213
01	01006	010060001	AGUASCALIENTES	PABELLÓN DE ARTEAGA	PABELLÓN DE ARTEAGA	143	1,242
01	01006	010060007	AGUASCALIENTES	PABELLÓN DE ARTEAGA	EMILIANO ZAPATA	20	229
01	01007	010070001	AGUASCALIENTES	RINCÓN DE ROMOS	RINCÓN DE ROMOS	103	1,258
01	01007	010070018	AGUASCALIENTES	RINCÓN DE ROMOS	ESCALERAS	30	255
01	01007	010070030	AGUASCALIENTES	RINCÓN DE ROMOS	PABELLÓN DE HIDALGO	42	258
01	01010	010100001	AGUASCALIENTES	EL LLANO	PALO ALTO	23	190
01	01011	010110001	AGUASCALIENTES	SAN FRANCISCO DE LOS ROMO	SAN FRANCISCO DE LOS ROMO	75	523
02	02001	020010001	BAJA CALIFORNIA	ENSENADA	ENSENADA	507	3,329
02	02001	020010060	BAJA CALIFORNIA	ENSENADA	CAMALU	68	640
02	02001	020010133	BAJA CALIFORNIA	ENSENADA	LÁZARO CÁRDENAS	59	769
02	02001	020010139	BAJA CALIFORNIA	ENSENADA	RODOLFO SÁNCHEZ T. (MANEADERO)	114	428
02	02001	020010268	BAJA CALIFORNIA	ENSENADA	VICENTE GUERRERO	81	798
02	02001	020012183	BAJA CALIFORNIA	ENSENADA	COLONIA BENITO GARCÍA (EL ZORRILLO)	48	495
02	02001	020012378	BAJA CALIFORNIA	ENSENADA	COLONIA NUEVA ERA	35	301
02	02001	020013370	BAJA CALIFORNIA	ENSENADA	COLONIA LOMAS DE SAN RAMÓN (TRIQUEIS)	22	315
02	02002	020020001	BAJA CALIFORNIA	MEXICALI	MEXICALI	2,274	13,040
02	02002	020020185	BAJA CALIFORNIA	MEXICALI	GUADALUPE VICTORIA (KM 43)	95	553
02	02002	020020231	BAJA CALIFORNIA	MEXICALI	CIUDAD MORELOS (CUERVOS)	34	182
02	02002	020020284	BAJA CALIFORNIA	MEXICALI	SAN FELIPE	145	756
02	02002	020020289	BAJA CALIFORNIA	MEXICALI	SANTA ISABEL	76	603
02	02003	020030001	BAJA CALIFORNIA	TECATE	TECATE	267	1,077
02	02004	020040001	BAJA CALIFORNIA	TIJUANA	TIJUANA	4,723	43,938
02	02004	020040187	BAJA CALIFORNIA	TIJUANA	LA JOYA	95	912
02	02004	020040283	BAJA CALIFORNIA	TIJUANA	SAN LUIS	87	495
02	02004	020040723	BAJA CALIFORNIA	TIJUANA	EJIDO MACLOVIO ROJAS	181	1,116
02	02004	020041053	BAJA CALIFORNIA	TIJUANA	TERRAZAS DEL VALLE	186	2,044
02	02004	020041599	BAJA CALIFORNIA	TIJUANA	PÓRTICO DE SAN ANTONIO	25	188
02	02004	020041615	BAJA CALIFORNIA	TIJUANA	FRACCIONAMIENTO EL NIÑO	50	498
02	02004	020041616	BAJA CALIFORNIA	TIJUANA	COLONIA LOMAS DEL VALLE	23	219
02	02005	020050001	BAJA CALIFORNIA	PLAYAS DE ROSARITO	PLAYAS DE ROSARITO	303	1,544
02	02005	020050088	BAJA CALIFORNIA	PLAYAS DE ROSARITO	AMPLIACIÓN EJIDO PLAN LIBERTADOR	50	235
02	02005	020050089	BAJA CALIFORNIA	PLAYAS DE ROSARITO	PRIMO TAPIA	18	23
03	03001	030010001	BAJA CALIFORNIA SUR	COMONDÚ	CIUDAD CONSTITUCIÓN	185	917
03	03001	030010280	BAJA CALIFORNIA SUR	COMONDÚ	PUERTO SAN CARLOS	29	180
03	03002	030020001	BAJA CALIFORNIA SUR	MULEGÉ	SANTA ROSALÍA	65	256
03	03002	030020482	BAJA CALIFORNIA SUR	MULEGÉ	VILLA ALBERTO ANDRÉS ALVARADO ARAMBURO	5	307

CLAVE ESTADO	CLAVE MUNICIPIO	CLAVE LOCALIDAD	NOMBRE ESTADO	NOMBRE MUNICIPIO	NOMBRE LOCALIDAD	TOTAL MANZANAS EN ZONA DE ATENCIÓN PRIORITARIA	TOTAL HOGARES POBRES EN ZONA DE ATENCIÓN PRIORITARIA
03	03003	030030001	BAJA CALIFORNIA SUR	LA PAZ	LA PAZ	564	3,526
03	03008	030080001	BAJA CALIFORNIA SUR	LOS CABOS	SAN JOSÉ DEL CABO	433	2,995
03	03008	030080054	BAJA CALIFORNIA SUR	LOS CABOS	CABO SAN LUCAS	341	2,546
03	03008	030080247	BAJA CALIFORNIA SUR	LOS CABOS	SAN JOSÉ VIEJO	63	185
03	03008	030080304	BAJA CALIFORNIA SUR	LOS CABOS	LAS VEREDAS	57	350
03	03008	030080753	BAJA CALIFORNIA SUR	LOS CABOS	COLONIA DEL SOL	316	3,625
03	03008	030080952	BAJA CALIFORNIA SUR	LOS CABOS	LAS PALMAS	57	709
03	03009	030090001	BAJA CALIFORNIA SUR	LORETO	LORETO	110	348
04	04001	040010001	CAMPECHE	CALKINI	CALKINI	62	842
04	04001	040010004	CAMPECHE	CALKINI	BECAL	18	199
04	04001	040010007	CAMPECHE	CALKINI	DZITBALCHE	39	1,238
04	04001	040010008	CAMPECHE	CALKINI	NUNKINI	48	726
04	04002	040020001	CAMPECHE	CAMPECHE	CAMPECHE	1,255	9,357
04	04003	040030001	CAMPECHE	CARMEN	CIUDAD DEL CARMEN	568	8,305
04	04003	040030101	CAMPECHE	CARMEN	SAN ANTONIO CÁRDENAS	15	204
04	04003	040030614	CAMPECHE	CARMEN	SABANCUY	41	417
04	04004	040040001	CAMPECHE	CHAMPOTÓN	CHAMPOTÓN	406	3,008
04	04004	040040035	CAMPECHE	CHAMPOTÓN	SEYBAPLAYA	53	621
04	04004	040040564	CAMPECHE	CHAMPOTÓN	SANTO DOMINGO KESTE	33	300
04	04005	040050001	CAMPECHE	HECELCHAKAN	HECELCHAKAN	39	687
04	04005	040050007	CAMPECHE	HECELCHAKAN	POMUCH	58	807
04	04006	040060001	CAMPECHE	HOPELCHEN	HOPELCHEN	25	336
04	04006	040060003	CAMPECHE	HOPELCHEN	BOLONCHEN DE REJON	10	198
04	04006	040060023	CAMPECHE	HOPELCHEN	VICENTE GUERRERO (ITURBIDE)	28	246
04	04007	040070001	CAMPECHE	PALIZADA	PALIZADA	27	190
04	04008	040080001	CAMPECHE	TENABO	TENABO	63	939
04	04009	040090001	CAMPECHE	ESCÁRCEGA	ESCÁRCEGA	404	2,581
04	04011	040110001	CAMPECHE	CANDELARIA	CANDELARIA	96	1,010
05	05002	050020001	COAHUILA	ACUÑA	CIUDAD ACUÑA	890	4,145
05	05003	050030001	COAHUILA	ALLENDE	ALLENDE	140	271
05	05004	050040001	COAHUILA	ARTEAGA	ARTEAGA	11	41
05	05007	050070001	COAHUILA	CUATRO CIÉNEGAS	CUATRO CIÉNEGAS DE CARRANZA	34	201
05	05009	050090001	COAHUILA	FRANCISCO I. MADERO	FRANCISCO I. MADERO (CHÁVEZ)	76	394
05	05010	050100001	COAHUILA	FRONTERA	FRONTERA	446	2,057
05	05017	050170001	COAHUILA	MATAMOROS	MATAMOROS	190	1,342
05	05017	050170025	COAHUILA	MATAMOROS	HIDALGO	29	174
05	05018	050180001	COAHUILA	MONCLOVA	MONCLOVA	539	2,743
05	05020	050200001	COAHUILA	MUZQUIZ	CIUDAD MELCHOR MUZQUIZ	66	383
05	05022	050220051	COAHUILA	NAVA	COLONIA VENUSTIANO CARRANZA	16	104
05	05025	050250001	COAHUILA	PIEDRAS NEGRAS	PIEDRAS NEGRAS	915	4,134
05	05027	050270001	COAHUILA	RAMOS ARIZPE	RAMOS ARIZPE	226	901
05	05030	050300001	COAHUILA	SALTILLO	SALTILLO	1,483	10,090
05	05032	050320014	COAHUILA	SAN JUAN DE SABINAS	NUEVA ROSITA	47	221
05	05033	050330001	COAHUILA	SAN PEDRO	SAN PEDRO	305	1,536
05	05035	050350001	COAHUILA	TORREÓN	TORREÓN	1,422	9,196
05	05035	050350178	COAHUILA	TORREÓN	LA PARTIDA	29	76
06	06001	060010001	COLIMA	ARMERÍA	CIUDAD DE ARMERÍA	338	1,601

CLAVE ESTADO	CLAVE MUNICIPIO	CLAVE LOCALIDAD	NOMBRE ESTADO	NOMBRE MUNICIPIO	NOMBRE LOCALIDAD	TOTAL MANZANAS EN ZONA DE ATENCIÓN PRIORITARIA	TOTAL HOGARES POBRES EN ZONA DE ATENCIÓN PRIORITARIA
06	06001	060010007	COLIMA	ARMERÍA	COFRADÍA DE JUÁREZ	30	238
06	06002	060020001	COLIMA	COLIMA	COLIMA	540	2,708
06	06003	060030001	COLIMA	COMALA	COMALA	53	311
06	06003	060030035	COLIMA	COMALA	SUCHITLÁN	34	594
06	06004	060040001	COLIMA	COQUIMATLAN	COQUIMATLAN	96	839
06	06005	060050001	COLIMA	CUAUHTÉMOC	CUAUHTÉMOC	49	207
06	06005	060050018	COLIMA	CUAUHTÉMOC	QUESERIA	24	230
06	06007	060070001	COLIMA	MANZANILLO	MANZANILLO	360	3,025
06	06007	060070021	COLIMA	MANZANILLO	EL COLOMO	59	471
06	06009	060090001	COLIMA	TECOMAN	TECOMAN	1,111	8,208
06	06009	060090011	COLIMA	TECOMAN	COLONIA BAYARDO	41	216
06	06009	060090025	COLIMA	TECOMAN	CERRO DE ORTEGA	42	300
06	06009	060090080	COLIMA	TECOMAN	MADRID	70	388
06	06010	060100001	COLIMA	VILLA DE ÁLVAREZ	CIUDAD DE VILLA DE ÁLVAREZ	185	1,278
07	07001	070010001	CHIAPAS	ACACOYAGUA	ACACOYAGUA	80	1,004
07	07002	070020001	CHIAPAS	ACALA	ACALA	137	2,308
07	07002	070020071	CHIAPAS	ACALA	20 DE NOVIEMBRE	48	566
07	07003	070030001	CHIAPAS	ACAPETAHUA	ACAPETAHUA	53	636
07	07004	070040001	CHIAPAS	ALTAMIRANO	ALTAMIRANO	61	625
07	07005	070050001	CHIAPAS	AMATAN	AMATAN	24	331
07	07008	070080001	CHIAPAS	ÁNGEL ALBINO CORZO	JALTENANGO DE LA PAZ (ÁNGEL ALBINO CORZO)	59	661
07	07009	070090001	CHIAPAS	ARRIAGA	ARRIAGA	261	1,864
07	07012	070120001	CHIAPAS	BERRIOZABAL	BERRIOZABAL	368	3,275
07	07013	070130001	CHIAPAS	BOCHIL	BOCHIL	98	1,577
07	07014	070140001	CHIAPAS	EL BOSQUE	EL BOSQUE	22	336
07	07015	070150001	CHIAPAS	CACAHUATAN	CACAHUATAN	199	1,403
07	07017	070170001	CHIAPAS	CINTALAPA	CINTALAPA DE FIGUEROA	556	5,645
07	07018	070180001	CHIAPAS	COAPILLA	COAPILLA	26	352
07	07019	070190001	CHIAPAS	COMITÁN DE DOMÍNGUEZ	COMITÁN DE DOMÍNGUEZ	848	6,501
07	07020	070200001	CHIAPAS	LA CONCORDIA	LA CONCORDIA	41	618
07	07020	070200003	CHIAPAS	LA CONCORDIA	BENITO JUÁREZ	26	250
07	07021	070210001	CHIAPAS	COPAINALA	COPAINALA	67	1,035
07	07025	070250001	CHIAPAS	CHAPULTENANGO	CHAPULTENANGO	18	317
07	07027	070270001	CHIAPAS	CHIAPA DE CORZO	CHIAPA DE CORZO	410	4,886
07	07028	070280001	CHIAPAS	CHIAPILLA	CHIAPILLA	33	637
07	07029	070290001	CHIAPAS	CHICOASEN	CHICOASEN	18	317
07	07030	070300001	CHIAPAS	CHICOMUSELO	CHICOMUSELO	37	353
07	07031	070310001	CHIAPAS	CHILÓN	CHILÓN	40	612
07	07032	070320001	CHIAPAS	ESCUINTLA	ESCUINTLA	106	1,258
07	07034	070340001	CHIAPAS	FRONTERA COMALAPA	FRONTERA COMALAPA	152	2,212
07	07037	070370001	CHIAPAS	HUEHUETAN	HUEHUETAN	57	925
07	07037	070370059	CHIAPAS	HUEHUETAN	HUEHUETAN ESTACIÓN F. F. C. C.	60	847
07	07039	070390001	CHIAPAS	HUITIUPAN	HUITIUPAN	29	319
07	07040	070400001	CHIAPAS	HUIXTLA	HUIXTLA	473	3,637
07	07041	070410081	CHIAPAS	LA INDEPENDENCIA	EL TRIUNFO	31	304
07	07041	070410083	CHIAPAS	LA INDEPENDENCIA	VENUSTIANO CARRANZA	72	583
07	07042	070420001	CHIAPAS	IXHUATAN	IXHUATAN	30	317
07	07043	070430001	CHIAPAS	IXTACOMITAN	IXTACOMITAN	27	330
07	07044	070440001	CHIAPAS	IXTAPA	IXTAPA	34	526
07	07046	070460001	CHIAPAS	JIQUIPILAS	JIQUIPILAS	105	949
07	07047	070470001	CHIAPAS	JITOTOL	JITOTOL	27	304
07	07048	070480001	CHIAPAS	JUÁREZ	JUÁREZ	63	871
07	07051	070510001	CHIAPAS	MAPASTEPEC	MAPASTEPEC	125	1,415

CLAVE ESTADO	CLAVE MUNICIPIO	CLAVE LOCALIDAD	NOMBRE ESTADO	NOMBRE MUNICIPIO	NOMBRE LOCALIDAD	TOTAL MANZANAS EN ZONA DE ATENCIÓN PRIORITARIA	TOTAL HOGARES POBRES EN ZONA DE ATENCIÓN PRIORITARIA
07	07052	070520001	CHIAPAS	LAS MARGARITAS	LAS MARGARITAS	333	1,984
07	07054	070540001	CHIAPAS	MAZATAN	MAZATAN	25	312
07	07057	070570001	CHIAPAS	MOTOZINTLA	MOTOZINTLA DE MENDOZA	299	2,513
07	07058	070580001	CHIAPAS	NICOLÁS RUIZ	NICOLÁS RUIZ	25	327
07	07059	070590001	CHIAPAS	OCOSINGO	OCOSINGO	510	4,188
07	07059	070590237	CHIAPAS	OCOSINGO	TENANGO	11	324
07	07060	070600001	CHIAPAS	OCOTEPEC	OCOTEPEC	25	394
07	07061	070610001	CHIAPAS	OCOZOCOAUTLA DE ESPINOSA	OCOZOCOAUTLA DE ESPINOSA	434	5,379
07	07061	070610113	CHIAPAS	OCOZOCOAUTLA DE ESPINOSA	OCUILAPA DE JUÁREZ	30	257
07	07062	070620001	CHIAPAS	OSTUACAN	OSTUACAN	22	248
07	07064	070640001	CHIAPAS	OXCHUC	OXCHUC	17	264
07	07065	070650001	CHIAPAS	PALENQUE	PALENQUE	428	4,773
07	07066	070660001	CHIAPAS	PANTELHO	PANTELHO	59	922
07	07068	070680001	CHIAPAS	PICHUCALCO	PICHUCALCO	150	2,535
07	07069	070690001	CHIAPAS	PIJIAPAN	PIJIAPAN	179	2,170
07	07071	070710001	CHIAPAS	VILLA COMALTITLAN	VILLA COMALTITLAN	46	623
07	07072	070720001	CHIAPAS	PUEBLO NUEVO SOLISTAHUACAN	PUEBLO NUEVO SOLISTAHUACAN	88	900
07	07073	070730001	CHIAPAS	RAYÓN	RAYÓN	44	709
07	07074	070740001	CHIAPAS	REFORMA	REFORMA	141	1,460
07	07075	070750001	CHIAPAS	LAS ROSAS	LAS ROSAS	282	2,665
07	07076	070760001	CHIAPAS	SABANILLA	SABANILLA	31	289
07	07078	070780001	CHIAPAS	SAN CRISTÓBAL DE LAS CASAS	SAN CRISTÓBAL DE LAS CASAS	1,255	13,767
07	07079	070790001	CHIAPAS	SAN FERNANDO	SAN FERNANDO	93	1,707
07	07080	070800001	CHIAPAS	SILTEPEC	SILTEPEC	31	247
07	07081	070810001	CHIAPAS	SIMOJOVEL	SIMOJOVEL DE ALLENDE	96	1,251
07	07083	070830001	CHIAPAS	SOCOLTENANGO	SOCOLTENANGO	43	395
07	07085	070850001	CHIAPAS	SOYALO	SOYALO	15	273
07	07085	070850005	CHIAPAS	SOYALO	FRANCISCO SARABIA	22	344
07	07086	070860001	CHIAPAS	SUCHIAPA	SUCHIAPA	255	2,547
07	07087	070870001	CHIAPAS	SUCHIATE	CIUDAD HIDALGO	98	1,427
07	07087	070870014	CHIAPAS	SUCHIATE	LA LIBERTAD	43	633
07	07089	070890001	CHIAPAS	TAPACHULA	TAPACHULA DE CORDOVA Y ORDOÑEZ	1,829	13,526
07	07089	070890046	CHIAPAS	TAPACHULA	ÁLVARO OBREGÓN	32	259
07	07089	070890148	CHIAPAS	TAPACHULA	PUERTO MADERO (SAN BENITO)	49	605
07	07091	070910001	CHIAPAS	TAPILULA	TAPILULA	65	971
07	07092	070920001	CHIAPAS	TECPATAN	TECPATAN	48	597
07	07094	070940001	CHIAPAS	TEOPISCA	TEOPISCA	61	1,178
07	07096	070960001	CHIAPAS	TIJA	TIJA	19	318
07	07096	070960048	CHIAPAS	TIJA	NUEVA ESPERANZA	27	306
07	07096	070960055	CHIAPAS	TIJA	PETALCINGO	36	408
07	07097	070970001	CHIAPAS	TONALÁ	TONALÁ	488	4,489
07	07097	070970006	CHIAPAS	TONALÁ	CABEZA DE TORO	26	254
07	07097	070970017	CHIAPAS	TONALÁ	TRES PICOS	28	295
07	07097	070970040	CHIAPAS	TONALÁ	PAREDÓN	52	646
07	07098	070980001	CHIAPAS	TOTOLAPA	TOTOLAPA	21	608
07	07099	070990001	CHIAPAS	LA TRINITARIA	LA TRINITARIA	42	329
07	07101	071010001	CHIAPAS	TUXTLA GUTIÉRREZ	TUXTLA GUTIÉRREZ	3,195	30,710
07	07101	071010037	CHIAPAS	TUXTLA GUTIÉRREZ	COPOYA	36	330
07	07102	071020001	CHIAPAS	TUXTLA CHICO	TUXTLA CHICO	32	619
07	07103	071030001	CHIAPAS	TUZANTAN	TUZANTAN	26	344
07	07104	071040001	CHIAPAS	TZIMOL	TZIMOL	14	291
07	07105	071050001	CHIAPAS	UNIÓN JUÁREZ	UNIÓN JUÁREZ	26	254

CLAVE ESTADO	CLAVE MUNICIPIO	CLAVE LOCALIDAD	NOMBRE ESTADO	NOMBRE MUNICIPIO	NOMBRE LOCALIDAD	TOTAL MANZANAS EN ZONA DE ATENCIÓN PRIORITARIA	TOTAL HOGARES POBRES EN ZONA DE ATENCIÓN PRIORITARIA
07	07106	071060001	CHIAPAS	VENUSTIANO CARRANZA	VENUSTIANO CARRANZA	182	3,007
07	07106	071060004	CHIAPAS	VENUSTIANO CARRANZA	AGUACATENANGO	24	275
07	07106	071060040	CHIAPAS	VENUSTIANO CARRANZA	RICARDO FLORES MAGÓN	39	302
07	07106	071060109	CHIAPAS	VENUSTIANO CARRANZA	SAN FRANCISCO PUJILTI	78	889
07	07106	071060151	CHIAPAS	VENUSTIANO CARRANZA	SOYATITAN	24	265
07	07106	071060170	CHIAPAS	VENUSTIANO CARRANZA	PRESIDENTE ECHEVERRÍA (LAJA TENDIDA)	25	309
07	07107	071070001	CHIAPAS	VILLA CORZO	VILLA CORZO	105	1,248
07	07107	071070034	CHIAPAS	VILLA CORZO	SAN PEDRO BUENAVISTA	88	1,223
07	07107	071070166	CHIAPAS	VILLA CORZO	EL PARRAL	158	1,925
07	07107	071070200	CHIAPAS	VILLA CORZO	REVOLUCIÓN MEXICANA	83	998
07	07107	071070298	CHIAPAS	VILLA CORZO	VALLE MORELOS	26	272
07	07107	071070303	CHIAPAS	VILLA CORZO	NUEVO VICENTE GUERRERO	29	323
07	07108	071080001	CHIAPAS	VILLAFLORES	VILLAFLORES	463	5,795
07	07108	071080024	CHIAPAS	VILLAFLORES	BENITO JUÁREZ	64	634
07	07108	071080068	CHIAPAS	VILLAFLORES	CRISTÓBAL OBREGÓN	25	360
07	07108	071080070	CHIAPAS	VILLAFLORES	CUAUHTÉMOC	18	259
07	07108	071080105	CHIAPAS	VILLAFLORES	GUADALUPE VICTORIA (LÁZARO CÁRDENAS)	55	647
07	07108	071080120	CHIAPAS	VILLAFLORES	JESÚS MARÍA GARZA	74	669
07	07109	071090001	CHIAPAS	YAJALON	YAJALON	181	2,682
07	07110	071100001	CHIAPAS	SAN LUCAS	SAN LUCAS	49	637
07	07111	071110001	CHIAPAS	ZINACANTÁN	ZINACANTÁN	20	281
07	07111	071110010	CHIAPAS	ZINACANTÁN	NAVENCHAU	23	341
07	07111	071110011	CHIAPAS	ZINACANTÁN	PASTE	13	350
07	07118	071180001	CHIAPAS	SAN ANDRÉS DURAZNAL	SAN ANDRÉS DURAZNAL	17	311
08	08002	080020001	CHIHUAHUA	ALDAMA	JUAN ALDAMA	55	143
08	08004	080040001	CHIHUAHUA	AQUILES SERDÁN	SANTA EULALIA	105	24
08	08009	080090034	CHIHUAHUA	BOCONA	CREEL	23	425
08	08009	080090169	CHIHUAHUA	BOCONA	SAN JUANITO	96	838
08	08011	080110001	CHIHUAHUA	CAMARGO	SANTA ROSALIA DE CAMARGO	126	516
08	08017	080170001	CHIHUAHUA	CUAUHTÉMOC	CUAUHTÉMOC	399	1,931
08	08019	080190001	CHIHUAHUA	CHIHUAHUA	CHIHUAHUA	1,594	7,050
08	08021	080210001	CHIHUAHUA	DELICIAS	DELICIAS	153	1,156
08	08027	080270001	CHIHUAHUA	GUACHUCHO	GUACHUCHO	34	204
08	08029	080290001	CHIHUAHUA	GUADALUPE Y CALVO	GUADALUPE Y CALVO	23	208
08	08032	080320001	CHIHUAHUA	HIDALGO DEL PARRAL	HIDALGO DEL PARRAL	373	2,268
08	08036	080360001	CHIHUAHUA	JIMÉNEZ	JOSÉ MARIANO JIMÉNEZ	226	907
08	08037	080370001	CHIHUAHUA	JUÁREZ	JUÁREZ	5,425	39,341
08	08040	080400001	CHIHUAHUA	MADERA	MADERA	45	225
08	08045	080450001	CHIHUAHUA	MEOQUI	PEDRO MEOQUI	38	165
08	08050	080500001	CHIHUAHUA	NUEVO CASAS GRANDES	NUEVO CASAS GRANDES	158	720
08	08052	080520001	CHIHUAHUA	OJINAGA	MANUEL OJINAGA	19	13
09	09002	090020001	DISTRITO FEDERAL	AZCAPOTZALCO	AZCAPOTZALCO	477	8,844
09	09003	090030001	DISTRITO FEDERAL	COYOACÁN	COYOACÁN	868	18,606
09	09004	090040001	DISTRITO FEDERAL	CUAJIMALPA DE MORELOS	CUAJIMALPA DE MORELOS	181	4,524
09	09004	090040020	DISTRITO FEDERAL	CUAJIMALPA DE MORELOS	SAN LORENZO ACOPIILCO	25	930
09	09005	090050001	DISTRITO FEDERAL	GUSTAVO A. MADERO	GUSTAVO A. MADERO	3,155	49,500

CLAVE ESTADO	CLAVE MUNICIPIO	CLAVE LOCALIDAD	NOMBRE ESTADO	NOMBRE MUNICIPIO	NOMBRE LOCALIDAD	TOTAL MANZANAS EN ZONA DE ATENCIÓN PRIORITARIA	TOTAL HOGARES POBRES EN ZONA DE ATENCIÓN PRIORITARIA
			FEDERAL				
09	09006	090060001	DISTRITO FEDERAL	IZTACALCO	IZTACALCO	952	13,497
09	09007	090070001	DISTRITO FEDERAL	IZTAPALAPA	IZTAPALAPA	10,334	109,089
09	09008	090080001	DISTRITO FEDERAL	LA MAGDALENA CONTRERAS	LA MAGDALENA CONTRERAS	672	12,880
09	09009	090090001	DISTRITO FEDERAL	MILPA ALTA	VILLA MILPA ALTA	166	2,091
09	09009	090090011	DISTRITO FEDERAL	MILPA ALTA	SAN ANTONIO TECOMITL	45	1,005
09	09009	090090017	DISTRITO FEDERAL	MILPA ALTA	SAN FRANCISCO TECOXPA	82	1,004
09	09009	090090024	DISTRITO FEDERAL	MILPA ALTA	SAN PABLO OZTOTEPEC	124	1,547
09	09009	090090029	DISTRITO FEDERAL	MILPA ALTA	SAN PEDRO ATOCPAN	101	1,196
09	09009	090090033	DISTRITO FEDERAL	MILPA ALTA	SAN SALVADOR CUAUHTENCO	52	1,442
09	09009	090090036	DISTRITO FEDERAL	MILPA ALTA	SANTA ANA TLACOTENCO	101	1,035
09	09009	090090152	DISTRITO FEDERAL	MILPA ALTA	SAN LORENZO TLACOYUCAN	51	558
09	09009	090090300	DISTRITO FEDERAL	MILPA ALTA	SAN NICOLÁS TETELCO	53	293
09	09010	090100001	DISTRITO FEDERAL	ÁLVARO OBREGÓN	ÁLVARO OBREGÓN	2,001	28,191
09	09011	090110001	DISTRITO FEDERAL	TLAHUAC	TLAHUAC	943	13,214
09	09011	090110011	DISTRITO FEDERAL	TLAHUAC	SAN ANDRÉS MIXQUIC	101	1,032
09	09011	090110021	DISTRITO FEDERAL	TLAHUAC	SAN JUAN IXTAYOPAN	120	1,702
09	09011	090110024	DISTRITO FEDERAL	TLAHUAC	SAN NICOLÁS TETELCO	30	325
09	09012	090120001	DISTRITO FEDERAL	TLALPAN	TLALPAN	1,387	19,498
09	09012	090120026	DISTRITO FEDERAL	TLALPAN	SAN MIGUEL AJUSCO	170	2,539
09	09012	090120027	DISTRITO FEDERAL	TLALPAN	SAN MIGUEL TOPILEJO	86	2,216
09	09013	090130001	DISTRITO FEDERAL	XOCHIMILCO	XOCHIMILCO	1,169	20,006
09	09014	090140001	DISTRITO FEDERAL	BENITO JUÁREZ	BENITO JUÁREZ	8	52
09	09015	090150001	DISTRITO FEDERAL	CUAUHTÉMOC	CUAUHTÉMOC	740	13,303
09	09016	090160001	DISTRITO FEDERAL	MIGUEL HIDALGO	MIGUEL HIDALGO	324	6,247
09	09017	090170001	DISTRITO FEDERAL	VENUSTIANO CARRANZA	VENUSTIANO CARRANZA	963	15,497
10	10001	100010001	DURANGO	CANATLAN	CANATLAN	35	163
10	10004	100040001	DURANGO	CUENCAME	CUENCAME DE CENICEROS	74	470
10	10004	100040016	DURANGO	CUENCAME	CUAUHTÉMOC	28	158
10	10005	100050001	DURANGO	DURANGO	VICTORIA DE DURANGO	2,585	14,964
10	10005	100050219	DURANGO	DURANGO	EL NAYAR	29	203
10	10007	100070001	DURANGO	GÓMEZ PALACIO	GÓMEZ PALACIO	789	5,086
10	10012	100120001	DURANGO	LERDO	CIUDAD LERDO	375	1,682
10	10012	100120018	DURANGO	LERDO	EL HUARACHE (EL GUARACHE)	79	194
10	10012	100120028	DURANGO	LERDO	NAZARENO	42	241
10	10012	100120057	DURANGO	LERDO	CIUDAD JUÁREZ	38	191
10	10013	100130014	DURANGO	MAPIMI	BERMEJILLO	74	371
10	10016	100160001	DURANGO	NOMBRE DE DIOS	NOMBRE DE DIOS	27	162

CLAVE ESTADO	CLAVE MUNICIPIO	CLAVE LOCALIDAD	NOMBRE ESTADO	NOMBRE MUNICIPIO	NOMBRE LOCALIDAD	TOTAL MANZANAS EN ZONA DE ATENCIÓN PRIORITARIA	TOTAL HOGARES POBRES EN ZONA DE ATENCIÓN PRIORITARIA
10	10022	100220001	DURANGO	POANAS	VILLA UNIÓN	55	440
10	10023	100230001	DURANGO	PUEBLO NUEVO	EL SALTO	714	2,128
10	10026	100260001	DURANGO	SAN DIMAS	TAYOLTITA	18	286
10	10031	100310001	DURANGO	SANTA CLARA	SANTA CLARA	31	167
10	10032	100320001	DURANGO	SANTIAGO PAPASQUIARO	SANTIAGO PAPASQUIARO	283	918
10	10035	100350001	DURANGO	TEPEHUANES	SANTA CATARINA DE TEPEHUANES	35	182
10	10038	100380001	DURANGO	VICENTE GUERRERO	VICENTE GUERRERO	91	519
11	11001	110010001	GUANAJUATO	ABASOLO	ABASOLO	266	2,136
11	11001	110010117	GUANAJUATO	ABASOLO	RANCHO NUEVO DE LA CRUZ	9	341
11	11002	110020001	GUANAJUATO	ACÁMBARO	ACÁMBARO	228	1,755
11	11002	110020027	GUANAJUATO	ACÁMBARO	IRAMUCO	31	594
11	11002	110020047	GUANAJUATO	ACÁMBARO	PARACUARO	24	227
11	11003	110030001	GUANAJUATO	SAN MIGUEL DE ALLENDE	SAN MIGUEL DE ALLENDE	476	2,834
11	11003	110030244	GUANAJUATO	SAN MIGUEL DE ALLENDE	LOS RODRÍGUEZ	17	214
11	11004	110040001	GUANAJUATO	APASEO EL ALTO	APASEO EL ALTO	140	1,529
11	11004	110040065	GUANAJUATO	APASEO EL ALTO	SAN BARTOLOMÉ DE AGUA CALIENTE (SAN BARTOLO)	17	203
11	11004	110040071	GUANAJUATO	APASEO EL ALTO	SAN JUAN DEL LLANITO	14	262
11	11005	110050001	GUANAJUATO	APASEO EL GRANDE	APASEO EL GRANDE	47	786
11	11005	110050003	GUANAJUATO	APASEO EL GRANDE	AMEXHE (AMECHE)	23	311
11	11005	110050021	GUANAJUATO	APASEO EL GRANDE	EL JOCOQUE	17	213
11	11005	110050045	GUANAJUATO	APASEO EL GRANDE	SAN JOSÉ AGUA AZUL	17	214
11	11005	110050047	GUANAJUATO	APASEO EL GRANDE	SAN PEDRO TENANGO	27	287
11	11007	110070001	GUANAJUATO	CELAYA	CELAYA	966	8,647
11	11007	110070143	GUANAJUATO	CELAYA	RINCÓN DE TAMAYO	54	630
11	11007	110070161	GUANAJUATO	CELAYA	SAN JUAN DE LA VEGA	20	1,032
11	11007	110070165	GUANAJUATO	CELAYA	SAN MIGUEL OCTOPAN	66	1,520
11	11007	110070185	GUANAJUATO	CELAYA	TENERIA DEL SANTUARIO	38	503
11	11007	110070258	GUANAJUATO	CELAYA	SAN ANTONIO GALLARDO	19	355
11	11008	110080001	GUANAJUATO	MANUEL DOBLADO	CIUDAD MANUEL DOBLADO	34	357
11	11009	110090001	GUANAJUATO	COMONFORT	COMONFORT	85	1,699
11	11009	110090010	GUANAJUATO	COMONFORT	EMPALME ESCOBEDO (ESCOBEDO)	55	496
11	11011	110110001	GUANAJUATO	CORTÁZAR	CORTÁZAR	293	3,152
11	11011	110110054	GUANAJUATO	CORTÁZAR	TIERRA FRÍA	19	337
11	11012	110120001	GUANAJUATO	CUERAMARO	CUERAMARO	46	580
11	11013	110130001	GUANAJUATO	DOCTOR MORA	DOCTOR MORA	27	373
11	11014	110140001	GUANAJUATO	DOLORES HIDALGO CUNA DE LA INDEPENDENCIA NAL.	DOLORES HIDALGO CUNA DE LA INDEPENDENCIA NAL.	515	3,070
11	11015	110150001	GUANAJUATO	GUANAJUATO	GUANAJUATO	183	1,202
11	11015	110150111	GUANAJUATO	GUANAJUATO	SANTA TERESA	35	274
11	11015	110150115	GUANAJUATO	GUANAJUATO	LA SAUCEDA (SANTA FE DE GUADALUPE)	26	360
11	11016	110160001	GUANAJUATO	HUANIMARO	HUANIMARO	37	255
11	11017	110170001	GUANAJUATO	IRAPUATO	IRAPUATO	1,058	12,466
11	11017	110170059	GUANAJUATO	IRAPUATO	ARANDAS	20	326
11	11017	110170062	GUANAJUATO	IRAPUATO	LA CALERA	24	288
11	11017	110170082	GUANAJUATO	IRAPUATO	CUCHICUATO	24	422
11	11017	110170099	GUANAJUATO	IRAPUATO	LO DE JUÁREZ	19	262
11	11017	110170138	GUANAJUATO	IRAPUATO	SAN CRISTÓBAL	19	493
11	11017	110170161	GUANAJUATO	IRAPUATO	SAN ROQUE	36	562
11	11017	110170177	GUANAJUATO	IRAPUATO	TOMELOPITOS	12	268
11	11018	110180001	GUANAJUATO	JARAL DEL PROGRESO	JARAL DEL PROGRESO	111	1,388

CLAVE ESTADO	CLAVE MUNICIPIO	CLAVE LOCALIDAD	NOMBRE ESTADO	NOMBRE MUNICIPIO	NOMBRE LOCALIDAD	TOTAL MANZANAS EN ZONA DE ATENCIÓN PRIORITARIA	TOTAL HOGARES POBRES EN ZONA DE ATENCIÓN PRIORITARIA
11	11018	110180035	GUANAJUATO	JARAL DEL PROGRESO	VICTORIA DE CORTÁZAR	29	283
11	11019	110190001	GUANAJUATO	JERECUARO	JERECUARO	38	575
11	11020	110200001	GUANAJUATO	LEÓN	LEÓN DE LOS ALDAMA	3,652	31,603
11	11020	110200317	GUANAJUATO	LEÓN	DUARTE	35	641
11	11020	110200358	GUANAJUATO	LEÓN	LOZA DE LOS PADRES (LA LOZA)	12	285
11	11020	110200401	GUANAJUATO	LEÓN	PLAN DE AYALA (SANTA ROSA)	13	238
11	11020	110200452	GUANAJUATO	LEÓN	SAN JUAN DE OTATES	19	302
11	11020	110200703	GUANAJUATO	LEÓN	MEDINA	116	1,390
11	11020	110200785	GUANAJUATO	LEÓN	CENTRO FAMILIAR LA SOLEDAD	272	2,277
11	11020	110200975	GUANAJUATO	LEÓN	LA ERMITA	106	907
11	11021	110210001	GUANAJUATO	MOROLEON	MOROLEON	139	1,276
11	11022	110220001	GUANAJUATO	OCAMPO	OCAMPO	24	249
11	11023	110230001	GUANAJUATO	PÉNJAMO	PÉNJAMO	183	2,434
11	11023	110230148	GUANAJUATO	PÉNJAMO	LAGUNA LARGA DE CORTES	12	199
11	11023	110230288	GUANAJUATO	PÉNJAMO	SANTA ANA PACUECO	49	445
11	11025	110250001	GUANAJUATO	PURÍSIMA DEL RINCÓN	PURÍSIMA DE BUSTOS	157	1,571
11	11026	110260001	GUANAJUATO	ROMITA	ROMITA	128	1,248
11	11027	110270001	GUANAJUATO	SALAMANCA	SALAMANCA	382	2,411
11	11027	110270046	GUANAJUATO	SALAMANCA	CERRO GORDO (SAN RAFAEL)	19	257
11	11027	110270087	GUANAJUATO	SALAMANCA	LOMA PELADA	30	619
11	11027	110270110	GUANAJUATO	SALAMANCA	LOS PRIETOS (EL CAJÓN)	12	245
11	11027	110270135	GUANAJUATO	SALAMANCA	SAN JOSÉ TEMASCATIO	22	323
11	11027	110270161	GUANAJUATO	SALAMANCA	VALTIERRILLA	74	1,144
11	11028	110280001	GUANAJUATO	SALVATIERRA	SALVATIERRA	82	955
11	11028	110280048	GUANAJUATO	SALVATIERRA	EL SABINO	31	214
11	11028	110280058	GUANAJUATO	SALVATIERRA	SAN NICOLÁS DE LOS AGUSTINOS	72	528
11	11028	110280060	GUANAJUATO	SALVATIERRA	SAN PEDRO DE LOS NARANJOS	17	232
11	11028	110280064	GUANAJUATO	SALVATIERRA	URIREO	48	951
11	11029	110290001	GUANAJUATO	SAN DIEGO DE LA UNIÓN	SAN DIEGO DE LA UNIÓN	55	753
11	11029	110290103	GUANAJUATO	SAN DIEGO DE LA UNIÓN	SAN JUAN PAN DE ARRIBA	12	315
11	11030	110300001	GUANAJUATO	SAN FELIPE	SAN FELIPE	195	2,665
11	11030	110300120	GUANAJUATO	SAN FELIPE	LAGUNA DE GUADALUPE	33	305
11	11030	110300211	GUANAJUATO	SAN FELIPE	SAN BARTOLO DE BERRIOS	27	393
11	11031	110310001	GUANAJUATO	SAN FRANCISCO DEL RINCÓN	SAN FRANCISCO DEL RINCÓN	202	2,264
11	11032	110320001	GUANAJUATO	SAN JOSÉ ITURBIDE	SAN JOSÉ ITURBIDE	77	368
11	11033	110330001	GUANAJUATO	SAN LUIS DE LA PAZ	SAN LUIS DE LA PAZ	446	4,029
11	11033	110330110	GUANAJUATO	SAN LUIS DE LA PAZ	MISIÓN DE CHICHIMECAS	16	196
11	11035	110350001	GUANAJUATO	SANTA CRUZ DE JUVENTINO ROSAS	JUVENTINO ROSAS	323	3,531
11	11035	110350075	GUANAJUATO	SANTA CRUZ DE JUVENTINO ROSAS	SANTIAGO DE CUENDA	24	609
11	11036	110360001	GUANAJUATO	SANTIAGO MARAVATÍO	SANTIAGO MARAVATÍO	30	235
11	11037	110370001	GUANAJUATO	SILAO	SILAO	310	2,902
11	11037	110370004	GUANAJUATO	SILAO	LA ALDEA	32	531
11	11037	110370006	GUANAJUATO	SILAO	BAJÍO DE BONILLAS	17	193
11	11037	110370019	GUANAJUATO	SILAO	COECILLO	5	286
11	11037	110370022	GUANAJUATO	SILAO	COLONIAS NUEVO MÉXICO	16	334
11	11037	110370024	GUANAJUATO	SILAO	COMANJILLA	17	305
11	11037	110370091	GUANAJUATO	SILAO	LOS RODRÍGUEZ	19	315

CLAVE ESTADO	CLAVE MUNICIPIO	CLAVE LOCALIDAD	NOMBRE ESTADO	NOMBRE MUNICIPIO	NOMBRE LOCALIDAD	TOTAL MANZANAS EN ZONA DE ATENCIÓN PRIORITARIA	TOTAL HOGARES POBRES EN ZONA DE ATENCIÓN PRIORITARIA
11	11038	110380001	GUANAJUATO	TARANDACUAO	TARANDACUAO	43	318
11	11039	110390001	GUANAJUATO	TARIMORO	TARIMORO	51	589
11	11041	110410001	GUANAJUATO	URIANGATO	URIANGATO	202	1,970
11	11042	110420001	GUANAJUATO	VALLE DE SANTIAGO	VALLE DE SANTIAGO	262	3,282
11	11044	110440001	GUANAJUATO	VILLAGRÁN	VILLAGRÁN	104	1,258
11	11044	110440023	GUANAJUATO	VILLAGRÁN	MEXICANOS	19	387
11	11046	110460001	GUANAJUATO	YURIRIA	YURIRIA	101	926
11	11046	110460012	GUANAJUATO	YURIRIA	CERANO (SAN JUAN CERANO)	26	204
12	12001	120010001	GUERRERO	ACAPULCO DE JUÁREZ	ACAPULCO DE JUÁREZ	7,878	42,483
12	12001	120010081	GUERRERO	ACAPULCO DE JUÁREZ	AMATILLO	19	312
12	12001	120010110	GUERRERO	ACAPULCO DE JUÁREZ	KILOMETRO 30	28	334
12	12002	120020001	GUERRERO	AHUACUOTZINGO	AHUACUOTZINGO	40	323
12	12003	120030001	GUERRERO	AJUCHITLAN DEL PROGRESO	AJUCHITLAN DEL PROGRESO	21	290
12	12003	120030016	GUERRERO	AJUCHITLAN DEL PROGRESO	CORRAL FALSO	34	314
12	12003	120030017	GUERRERO	AJUCHITLAN DEL PROGRESO	CHANGATA	24	265
12	12006	120060001	GUERRERO	APAXTLA	CIUDAD APAXTLA DE CASTEJÓN	46	339
12	12007	120070001	GUERRERO	ARCELIA	ARCELIA	417	2,197
12	12010	120100001	GUERRERO	ATLIXTAC	ATLIXTAC	30	304
12	12011	120110001	GUERRERO	ATOYAC DE ÁLVAREZ	ATOYAC DE ÁLVAREZ	531	3,513
12	12011	120110043	GUERRERO	ATOYAC DE ÁLVAREZ	EL PARAÍSO	26	325
12	12011	120110071	GUERRERO	ATOYAC DE ÁLVAREZ	EL TICUI	102	542
12	12012	120120001	GUERRERO	AYUTLA DE LOS LIBRES	AYUTLA DE LOS LIBRES	81	885
12	12013	120130001	GUERRERO	AZOYU	AZOYU	34	280
12	12014	120140001	GUERRERO	BENITO JUÁREZ	SAN JERÓNIMO DE JUÁREZ	27	331
12	12018	120180001	GUERRERO	COPALA	COPALA	58	709
12	12019	120190001	GUERRERO	COPALILLO	COPALILLO	55	641
12	12020	120200001	GUERRERO	COPANAToyac	COPANAToyac	25	300
12	12021	120210001	GUERRERO	COYUCA DE BENÍTEZ	COYUCA DE BENÍTEZ	250	1,883
12	12021	120210008	GUERRERO	COYUCA DE BENÍTEZ	BAJOS DEL EJIDO	36	623
12	12021	120210060	GUERRERO	COYUCA DE BENÍTEZ	TEPETITLA	28	255
12	12021	120210062	GUERRERO	COYUCA DE BENÍTEZ	TIXTLANCINGO	22	311
12	12022	120220001	GUERRERO	COYUCA DE CATALÁN	COYUCA DE CATALÁN	49	514
12	12023	120230001	GUERRERO	CUAJINICUILAPA	CUAJINICUILAPA	84	878
12	12023	120230026	GUERRERO	CUAJINICUILAPA	SAN NICOLÁS	29	313
12	12025	120250001	GUERRERO	CUAUTEPEC	CUAUTEPEC	28	321
12	12027	120270001	GUERRERO	CUTZAMALA DE PINZÓN	CUTZAMALA DE PINZÓN	33	247
12	12028	120280001	GUERRERO	CHILAPA DE ÁLVAREZ	CHILAPA DE ÁLVAREZ	441	2,875
12	12028	120280003	GUERRERO	CHILAPA DE ÁLVAREZ	ACATLAN	24	324
12	12028	120280022	GUERRERO	CHILAPA DE ÁLVAREZ	AYAHUALULCO	29	730
12	12029	120290001	GUERRERO	CHILPANCINGO DE LOS BRAVO	CHILPANCINGO DE LOS BRAVO	1,613	11,651
12	12029	120290043	GUERRERO	CHILPANCINGO DE LOS BRAVO	MAZATLÁN	34	259
12	12029	120290045	GUERRERO	CHILPANCINGO DE LOS BRAVO	OCOTITO	42	376
12	12029	120290047	GUERRERO	CHILPANCINGO DE LOS BRAVO	PETAQUILLAS	46	559
12	12030	120300001	GUERRERO	FLORENCIO VILLARREAL	CRUZ GRANDE	89	1,244
12	12032	120320001	GUERRERO	GENERAL HELIODORO CASTILLO	TLACOTEPEC	27	278

CLAVE ESTADO	CLAVE MUNICIPIO	CLAVE LOCALIDAD	NOMBRE ESTADO	NOMBRE MUNICIPIO	NOMBRE LOCALIDAD	TOTAL MANZANAS EN ZONA DE ATENCIÓN PRIORITARIA	TOTAL HOGARES POBRES EN ZONA DE ATENCIÓN PRIORITARIA
12	12033	120330001	GUERRERO	HUAMUXTITLAN	HUAMUXTITLAN	48	627
12	12034	120340001	GUERRERO	HUITZUCO DE LOS FIGUEROA	CIUDAD DE HUITZUCO	348	2,267
12	12034	120340047	GUERRERO	HUITZUCO DE LOS FIGUEROA	TULIMAN	47	568
12	12035	120350001	GUERRERO	IGUALA DE LA INDEPENDENCIA	IGUALA DE LA INDEPENDENCIA	1,367	7,726
12	12036	120360001	GUERRERO	IGUALAPA	IGUALAPA	39	288
12	12038	120380001	GUERRERO	JOSÉ AZUETA	ZIHUATANEJO	741	4,870
12	12039	120390001	GUERRERO	JUAN R. ESCUDERO	TIERRA COLORADA	87	1,367
12	12040	120400001	GUERRERO	LEONARDO BRAVO	CHICHIHUALCO	86	1,031
12	12040	120400019	GUERRERO	LEONARDO BRAVO	YEXTLA	25	278
12	12042	120420001	GUERRERO	MÁRTIR DE CUILAPAN	APANGO	55	614
12	12043	120430001	GUERRERO	METLATONOC	METLATONOC	18	262
12	12044	120440001	GUERRERO	MOCHITLAN	MOCHITLAN	43	385
12	12045	120450001	GUERRERO	OLINALÁ	OLINALÁ	27	307
12	12045	120450015	GUERRERO	OLINALÁ	TEMALACATZINGO	9	252
12	12046	120460001	GUERRERO	OMETEPEC	OMETEPEC	281	2,599
12	12046	120460002	GUERRERO	OMETEPEC	ACATEPEC	24	297
12	12046	120460007	GUERRERO	OMETEPEC	COCHOAPA	30	327
12	12046	120460016	GUERRERO	OMETEPEC	HUIXTEPEC	19	316
12	12046	120460035	GUERRERO	OMETEPEC	ZACOALPAN	34	608
12	12048	120480001	GUERRERO	PETATLAN	PETATLAN	504	2,994
12	12048	120480178	GUERRERO	PETATLAN	SAN JERONIMITO (SAN JERÓNIMO)	70	506
12	12049	120490001	GUERRERO	PILCAYA	PILCAYA	39	598
12	12050	120500001	GUERRERO	PUNGARABATO	CIUDAD ALTAMIRANO	261	2,030
12	12051	120510001	GUERRERO	QUECHULTENANGO	QUECHULTENANGO	58	578
12	12051	120510008	GUERRERO	QUECHULTENANGO	COLÓTLIPA	32	408
12	12052	120520001	GUERRERO	SAN LUIS ACATLAN	SAN LUIS ACATLAN	39	341
12	12053	120530001	GUERRERO	SAN MARCOS	SAN MARCOS	138	1,670
12	12053	120530039	GUERRERO	SAN MARCOS	LAS MESAS	27	272
12	12053	120530067	GUERRERO	SAN MARCOS	LAS VIGAS	46	589
12	12054	120540001	GUERRERO	SAN MIGUEL TOTOLAPAN	SAN MIGUEL TOTOLAPAN	32	247
12	12055	120550001	GUERRERO	TAXCO DE ALARCÓN	TAXCO DE ALARCÓN	336	4,165
12	12055	120550002	GUERRERO	TAXCO DE ALARCÓN	ACAMIXTLA	46	579
12	12055	120550039	GUERRERO	TAXCO DE ALARCÓN	ACUITLAPAN	16	362
12	12055	120550046	GUERRERO	TAXCO DE ALARCÓN	TLAMACAZAPA	28	667
12	12056	120560001	GUERRERO	TECOANAPA	TECOANAPA	29	314
12	12057	120570001	GUERRERO	TECPAN DE GALEANA	TECPAN DE GALEANA	248	2,288
12	12057	120570079	GUERRERO	TECPAN DE GALEANA	SAN LUIS DE LA LOMA	80	782
12	12057	120570086	GUERRERO	TECPAN DE GALEANA	EL SUCHIL	124	696
12	12058	120580001	GUERRERO	TEOLOAPAN	TEOLOAPAN	503	2,745
12	12061	120610001	GUERRERO	TIXTLA DE GUERRERO	TIXTLA DE GUERRERO	260	3,104
12	12061	120610006	GUERRERO	TIXTLA DE GUERRERO	ATLIACA	51	1,055
12	12066	120660001	GUERRERO	TLAPA DE COMONFORT	TLAPA DE COMONFORT	548	5,167
12	12067	120670001	GUERRERO	TLAPEHUALA	TLAPEHUALA	57	770
12	12069	120690001	GUERRERO	XALPATLAHUAC	XALPATLAHUAC	25	676
12	12070	120700001	GUERRERO	XOCHIHUEHUETLAN	XOCHIHUEHUETLAN	41	677
12	12071	120710001	GUERRERO	XOCHISTLAHUACA	XOCHISTLAHUACA	33	302
12	12071	120710006	GUERRERO	XOCHISTLAHUACA	GUADALUPE VICTORIA	27	245
12	12074	120740001	GUERRERO	ZITLALA	ZITLALA	50	761
12	12074	120740010	GUERRERO	ZITLALA	POCHAHUIZCO	24	300
12	12075	120750001	GUERRERO	EDUARDO NERI	ZUMPANGO DEL RIO	388	3,322
12	12075	120750008	GUERRERO	EDUARDO NERI	HUITZILTEPEC	43	701
12	12075	120750023	GUERRERO	EDUARDO NERI	XOCHIPALA	28	270
12	12077	120770001	GUERRERO	MARQUELIA	MARQUELIA	55	638

CLAVE ESTADO	CLAVE MUNICIPIO	CLAVE LOCALIDAD	NOMBRE ESTADO	NOMBRE MUNICIPIO	NOMBRE LOCALIDAD	TOTAL MANZANAS EN ZONA DE ATENCIÓN PRIORITARIA	TOTAL HOGARES POBRES EN ZONA DE ATENCIÓN PRIORITARIA
12	12078	120780001	GUERRERO	COCHOAPA EL GRANDE	COCHOAPA EL GRANDE	11	292
12	12081	120810001	GUERRERO	ILIATENCO	ILIATENCO	13	243
13	13002	130020001	HIDALGO	ACAXOCHITLAN	ACAXOCHITLAN	29	424
13	13003	130030001	HIDALGO	ACTOPAN	ACTOPAN	146	997
13	13005	130050005	HIDALGO	AJACUBA	SANTIAGO TEZONTLALE	16	185
13	13007	130070001	HIDALGO	ALMOLOYA	ALMOLOYA	40	370
13	13008	130080001	HIDALGO	APAN	APAN	146	1,787
13	13010	130100006	HIDALGO	ATITALAQUIA	TEZOQUIPA	11	208
13	13014	130140001	HIDALGO	CALNALI	CALNALI	21	181
13	13014	130140010	HIDALGO	CALNALI	PAPATLATLA	13	522
13	13016	130160001	HIDALGO	CUAUTEPEC DE HINOJOSA	CUAUTEPEC DE HINOJOSA	109	760
13	13016	130160029	HIDALGO	CUAUTEPEC DE HINOJOSA	SANTA MARÍA NATIVITAS	18	91
13	13018	130180001	HIDALGO	CHAPULHUACAN	CHAPULHUACAN	34	513
13	13021	130210001	HIDALGO	EMILIANO ZAPATA	EMILIANO ZAPATA	66	523
13	13023	130230001	HIDALGO	FRANCISCO I. MADERO	TEPATEPEC	15	177
13	13027	130270001	HIDALGO	HUEHUETLA	HUEHUETLA	26	332
13	13027	130270034	HIDALGO	HUEHUETLA	SAN ANTONIO EL GRANDE	24	406
13	13028	130280001	HIDALGO	HUEJUTLA DE REYES	HUEJUTLA DE REYES	476	4,069
13	13028	130280023	HIDALGO	HUEJUTLA DE REYES	COACUILCO	30	314
13	13028	130280042	HIDALGO	HUEJUTLA DE REYES	CHILILICO	24	357
13	13028	130280088	HIDALGO	HUEJUTLA DE REYES	TEHUETLAN	26	304
13	13030	130300001	HIDALGO	IXMIQUILPAN	IXMIQUILPAN	162	1,676
13	13031	130310001	HIDALGO	JACALA DE LEDEZMA	JACALA	18	216
13	13032	130320001	HIDALGO	JALTOCAN	JALTOCAN	66	782
13	13039	130390001	HIDALGO	MINERAL DEL MONTE	MINERAL DEL MONTE	55	387
13	13041	130410001	HIDALGO	MIXQUIAHUALA DE JUÁREZ	MIXQUIAHUALA	80	959
13	13046	130460001	HIDALGO	SAN FELIPE ORIZATLAN	ORIZATLAN	49	612
13	13046	130460004	HIDALGO	SAN FELIPE ORIZATLAN	AHUATITLA	55	616
13	13046	130460027	HIDALGO	SAN FELIPE ORIZATLAN	HUITZITZILINGO	50	709
13	13048	130480001	HIDALGO	PACHUCA DE SOTO	PACHUCA DE SOTO	1,225	8,244
13	13050	130500001	HIDALGO	PROGRESO DE OBREGÓN	PROGRESO	77	882
13	13051	130510027	HIDALGO	MINERAL DE LA REFORMA	LA PROVIDENCIA	78	519
13	13051	130510060	HIDALGO	MINERAL DE LA REFORMA	PACHUCA	151	1,136
13	13052	130520001	HIDALGO	SAN AGUSTÍN TLAXIACA	SAN AGUSTÍN TLAXIACA	13	176
13	13056	130560001	HIDALGO	SANTIAGO TULANTEPEC DE LUGO GUERRERO	SANTIAGO TULANTEPEC	49	563
13	13056	130560005	HIDALGO	SANTIAGO TULANTEPEC DE LUGO GUERRERO	EL PEDREGAL DE SAN JOSÉ	6	61
13	13057	130570001	HIDALGO	SINGUILUCAN	SINGUILUCAN	25	250
13	13059	130590001	HIDALGO	TECOZAUTLA	TECOZAUTLA	32	414
13	13061	130610001	HIDALGO	TEPEAPULCO	TEPEAPULCO	171	1,106
13	13061	130610002	HIDALGO	TEPEAPULCO	FRAY BERNARDINO DE SAHAGÚN (CIUDAD SAHAGÚN)	49	334
13	13063	130630001	HIDALGO	TEPEJI DEL RIO DE OCAMPO	TEPEJI DE OCAMPO	142	1,097
13	13063	130630011	HIDALGO	TEPEJI DEL RIO DE OCAMPO	SAN ILDEFONSO	33	507

CLAVE ESTADO	CLAVE MUNICIPIO	CLAVE LOCALIDAD	NOMBRE ESTADO	NOMBRE MUNICIPIO	NOMBRE LOCALIDAD	TOTAL MANZANAS EN ZONA DE ATENCIÓN PRIORITARIA	TOTAL HOGARES POBRES EN ZONA DE ATENCIÓN PRIORITARIA
13	13063	130630020	HIDALGO	TEPEJI DEL RIO DE OCAMPO	TIANGUISTENGO (LA ROMERA)	24	230
13	13066	130660008	HIDALGO	VILLA DE TEZONTEPEC	BENITO JUÁREZ	20	192
13	13067	130670003	HIDALGO	TEZONTEPEC DE ALDAMA	ATENGO	17	219
13	13067	130670005	HIDALGO	TEZONTEPEC DE ALDAMA	HUITEL	24	415
13	13067	130670006	HIDALGO	TEZONTEPEC DE ALDAMA	MANGAS	5	168
13	13067	130670008	HIDALGO	TEZONTEPEC DE ALDAMA	PANUAYA	1	21
13	13069	130690001	HIDALGO	TIZAYUCA	TIZAYUCA	200	1,683
13	13069	130690019	HIDALGO	TIZAYUCA	TEPOJACO	2	59
13	13070	130700001	HIDALGO	TLAHUELILPAN	TLAHUELILPAN	45	568
13	13070	130700003	HIDALGO	TLAHUELILPAN	COLONIA CUAUHTÉMOC	66	504
13	13073	130730001	HIDALGO	TLANCHINOL	TLANCHINOL	38	533
13	13074	130740001	HIDALGO	TLAXCOAPAN	TLAXCOAPAN	47	826
13	13074	130740002	HIDALGO	TLAXCOAPAN	DOXEY	35	831
13	13074	130740003	HIDALGO	TLAXCOAPAN	TELTIPAN DE JUÁREZ	13	272
13	13075	130750001	HIDALGO	TOLCAYUCA	TOLCAYUCA	33	238
13	13075	130750002	HIDALGO	TOLCAYUCA	GENERAL FELIPE ÁNGELES (LOS ÁNGELES)	41	273
13	13076	130760001	HIDALGO	TULA DE ALLENDE	TULA DE ALLENDE	133	937
13	13076	130760008	HIDALGO	TULA DE ALLENDE	EL LLANO	48	240
13	13077	130770001	HIDALGO	TULANCINGO DE BRAVO	TULANCINGO	759	7,086
13	13077	130770010	HIDALGO	TULANCINGO DE BRAVO	JALTEPEC	13	47
13	13077	130770018	HIDALGO	TULANCINGO DE BRAVO	SANTA ANA HUEYTLALPAN	13	183
13	13077	130770053	HIDALGO	TULANCINGO DE BRAVO	JAVIER ROJO GÓMEZ	35	378
13	13077	130770068	HIDALGO	TULANCINGO DE BRAVO	PARQUE URBANO NAPATECO	26	247
13	13078	130780001	HIDALGO	XOCHIATIPAN	XOCHIATIPAN	15	182
13	13080	130800017	HIDALGO	YAHUALICA	SANTA TERESA	19	565
13	13081	130810001	HIDALGO	ZACUALTIPAN DE ÁNGELES	ZACUALTIPAN	130	1,429
13	13082	130820002	HIDALGO	ZAPOTLAN DE JUÁREZ	ACAYUCA	72	661
13	13084	130840001	HIDALGO	ZIMAPAN	ZIMAPAN	26	216
14	14001	140010001	JALISCO	ACATIC	ACATIC	34	237
14	14002	140020001	JALISCO	ACATLAN DE JUÁREZ	ACATLAN DE JUÁREZ	16	186
14	14002	140020002	JALISCO	ACATLAN DE JUÁREZ	BELLAVISTA	31	313
14	14005	140050001	JALISCO	AMATITAN	AMATITAN	47	466
14	14006	140060001	JALISCO	AMECA	AMECA	51	611
14	14008	140080001	JALISCO	ARANDAS	ARANDAS	244	2,060
14	14125	141250001	JALISCO	SAN IGNACIO CERRO GORDO	SAN IGNACIO CERRO GORDO	48	193
14	14008	140080280	JALISCO	ARANDAS	SANTA MARÍA DEL VALLE	34	194
14	14009	140090001	JALISCO	EL ARENAL	EL ARENAL	33	231
14	14010	140100001	JALISCO	ATEMAJAC DE BRIZUELA	ATEMAJAC DE BRIZUELA	28	470
14	14013	140130001	JALISCO	ATOTONILCO EL ALTO	ATOTONILCO EL ALTO	81	1,068
14	14014	140140001	JALISCO	ATOYAC	ATOYAC	13	268
14	14015	140150001	JALISCO	AUTLAN DE NAVARRO	AUTLAN DE NAVARRO	75	618
14	14016	140160001	JALISCO	AYOTLAN	AYOTLAN	43	630
14	14016	140160010	JALISCO	AYOTLAN	BETANIA	39	237
14	14016	140160072	JALISCO	AYOTLAN	LA RIBERA	81	913

CLAVE ESTADO	CLAVE MUNICIPIO	CLAVE LOCALIDAD	NOMBRE ESTADO	NOMBRE MUNICIPIO	NOMBRE LOCALIDAD	TOTAL MANZANAS EN ZONA DE ATENCIÓN PRIORITARIA	TOTAL HOGARES POBRES EN ZONA DE ATENCIÓN PRIORITARIA
14	14017	140170001	JALISCO	AYUTLA	AYUTLA	25	189
14	14018	140180001	JALISCO	LA BARCA	LA BARCA	213	1,824
14	14020	140200001	JALISCO	CABO CORRIENTES	EL TUITO	32	309
14	14021	140210001	JALISCO	CASIMIRO CASTILLO	LA RESOLANA	29	198
14	14022	140220001	JALISCO	CIHUATLAN	CIHUATLAN	138	1,150
14	14022	140220033	JALISCO	CIHUATLAN	SAN PATRICIO (MELAQUE)	27	210
14	14023	140230001	JALISCO	ZAPOTLAN EL GRANDE	CIUDAD GUZMÁN	386	2,712
14	14024	140240001	JALISCO	COCULA	COCULA	33	323
14	14029	140290001	JALISCO	CUQUIO	CUQUIO	24	231
14	14030	140300001	JALISCO	CHAPALA	CHAPALA	153	1,087
14	14030	140300002	JALISCO	CHAPALA	AJIJIC	23	248
14	14032	140320001	JALISCO	CHIQUILISTLAN	CHIQUILISTLAN	23	192
14	14033	140330001	JALISCO	DEGOLLADO	DEGOLLADO	105	632
14	14035	140350001	JALISCO	ENCARNACIÓN DE DÍAZ	ENCARNACIÓN DE DÍAZ	84	518
14	14036	140360001	JALISCO	ETZATLAN	ETZATLAN	58	392
14	14037	140370001	JALISCO	EL GRULLO	EL GRULLO	36	311
14	14039	140390001	JALISCO	GUADALAJARA	GUADALAJARA	2,266	23,565
14	14044	140440001	JALISCO	IXTLAHUACAN DE LOS MEMBRILLOS	IXTLAHUACAN DE LOS MEMBRILLOS	60	395
14	14046	140460001	JALISCO	JALOSTOTITLAN	JALOSTOTITLAN	168	1,131
14	14047	140470001	JALISCO	JAMAY	JAMAY	108	1,055
14	14048	140480001	JALISCO	JESÚS MARÍA	JESÚS MARÍA	44	326
14	14050	140500001	JALISCO	JOCOTEPEC	JOCOTEPEC	56	810
14	14050	140500011	JALISCO	JOCOTEPEC	SAN JUAN COSALA	29	498
14	14051	140510001	JALISCO	JUANACATLAN	JUANACATLAN	32	207
14	14053	140530001	JALISCO	LAGOS DE MORENO	LAGOS DE MORENO	418	2,849
14	14053	140530066	JALISCO	LAGOS DE MORENO	PASO DE CUARENTA (SAN MIGUEL DE CUARENTA)	23	194
14	14055	140550001	JALISCO	MAGDALENA	MAGDALENA	50	592
14	14059	140590001	JALISCO	MAZAMITLA	MAZAMITLA	19	209
14	14063	140630001	JALISCO	OCOTLAN	OCOTLAN	257	2,300
14	14064	140640001	JALISCO	OJUELOS DE JALISCO	OJUELOS DE JALISCO	80	672
14	14064	140640032	JALISCO	OJUELOS DE JALISCO	MATANCILLAS (SAN ISIDRO MATANCILLAS)	36	538
14	14065	140650001	JALISCO	PIHUAMO	PIHUAMO	18	186
14	14066	140660001	JALISCO	PONCITLAN	PONCITLAN	73	555
14	14066	140660011	JALISCO	PONCITLAN	CUITZEO (LA ESTANCIA)	8	63
14	14066	140660019	JALISCO	PONCITLAN	MEZCALA	46	485
14	14066	140660031	JALISCO	PONCITLAN	SAN PEDRO ITZICAN	47	550
14	14067	140670001	JALISCO	PUERTO VALLARTA	PUERTO VALLARTA	943	5,794
14	14067	140670028	JALISCO	PUERTO VALLARTA	IXTAPA	115	673
14	14067	140670031	JALISCO	PUERTO VALLARTA	LAS JUNTAS	40	235
14	14068	140680001	JALISCO	VILLA PURIFICACIÓN	VILLA PURIFICACIÓN	34	306
14	14070	140700013	JALISCO	EL SALTO	LAS PINTAS	222	1,715
14	14070	140700014	JALISCO	EL SALTO	LAS PINTITAS	116	884
14	14070	140700020	JALISCO	EL SALTO	SAN JOSÉ DEL CASTILLO	32	206
14	14070	140700021	JALISCO	EL SALTO	SAN JOSÉ EL VERDE (EL VERDE)	107	582
14	14070	140700043	JALISCO	EL SALTO	EL QUINCE (SAN JOSÉ EL QUINCE)	216	1,334
14	14072	140720001	JALISCO	SAN DIEGO DE ALEJANDRÍA	SAN DIEGO DE ALEJANDRÍA	40	246
14	14073	140730001	JALISCO	SAN JUAN DE LOS LAGOS	SAN JUAN DE LOS LAGOS	200	1,525
14	14074	140740001	JALISCO	SAN JULIÁN	SAN JULIÁN	31	259

CLAVE ESTADO	CLAVE MUNICIPIO	CLAVE LOCALIDAD	NOMBRE ESTADO	NOMBRE MUNICIPIO	NOMBRE LOCALIDAD	TOTAL MANZANAS EN ZONA DE ATENCIÓN PRIORITARIA	TOTAL HOGARES POBRES EN ZONA DE ATENCIÓN PRIORITARIA
14	14078	140780001	JALISCO	SAN MIGUEL EL ALTO	SAN MIGUEL EL ALTO	42	252
14	14079	140790001	JALISCO	GÓMEZ FARIÁS	SAN SEBASTIÁN DEL SUR	20	324
14	14079	140790030	JALISCO	GÓMEZ FARIÁS	SAN ANDRÉS IXTLAN	15	236
14	14082	140820001	JALISCO	SAYULA	SAYULA	85	777
14	14082	140820026	JALISCO	SAYULA	USMAJAC	27	508
14	14083	140830001	JALISCO	TALA	TALA	107	1,158
14	14084	140840001	JALISCO	TALPA DE ALLENDE	TALPA DE ALLENDE	50	390
14	14086	140860019	JALISCO	TAPALPA	JUANACATLAN	22	330
14	14087	140870001	JALISCO	TECALITLAN	TECALITLAN	31	220
14	14091	140910001	JALISCO	TEOCALTICHE	TEOCALTICHE	115	951
14	14093	140930001	JALISCO	TEPATITLAN DE MORELOS	TEPATITLAN DE MORELOS	192	1,730
14	14094	140940001	JALISCO	TEQUILA	TEQUILA	115	1,219
14	14096	140960001	JALISCO	TIZAPAN EL ALTO	TIZAPAN EL ALTO	67	616
14	14097	140970001	JALISCO	TLAJOMULCO DE ZÚNIGA	TLAJOMULCO DE ZÚNIGA	106	943
14	14097	140970005	JALISCO	TLAJOMULCO DE ZÚNIGA	CAJITITLAN	45	305
14	14097	140970015	JALISCO	TLAJOMULCO DE ZÚNIGA	SAN MIGUEL CUYUTLAN	65	482
14	14097	140970025	JALISCO	TLAJOMULCO DE ZÚNIGA	SAN AGUSTÍN	59	648
14	14097	140970032	JALISCO	TLAJOMULCO DE ZÚNIGA	SAN SEBASTIÁN EL GRANDE	179	1,474
14	14097	140970034	JALISCO	TLAJOMULCO DE ZÚNIGA	SANTA CRUZ DE LAS FLORES	33	297
14	14097	140970035	JALISCO	TLAJOMULCO DE ZÚNIGA	SANTA CRUZ DEL VALLE	110	1,437
14	14097	140970041	JALISCO	TLAJOMULCO DE ZÚNIGA	ZAPOTE DEL VALLE (ZAPOTE DE SANTA CRUZ)	16	256
14	14097	140970115	JALISCO	TLAJOMULCO DE ZÚNIGA	LA ALAMEDA	20	53
14	14097	140970424	JALISCO	TLAJOMULCO DE ZÚNIGA	LA TIJERA	28	298
14	14098	140980001	JALISCO	TLAQUEPAQUE	TLAQUEPAQUE	2,419	24,416
14	14098	140980014	JALISCO	TLAQUEPAQUE	SANTA ANITA	39	424
14	14101	141010001	JALISCO	TONALÁ	TONALÁ	1,858	17,518
14	14101	141010009	JALISCO	TONALÁ	COYULA	14	104
14	14105	141050001	JALISCO	TOTOTLAN	TOTOTLAN	59	483
14	14107	141070008	JALISCO	TUXCUECA	SAN LUIS SOYATLAN	23	228
14	14108	141080001	JALISCO	TUXPAN	TUXPAN	172	2,190
14	14109	141090001	JALISCO	UNIÓN DE SAN ANTONIO	UNIÓN DE SAN ANTONIO	79	483
14	14115	141150001	JALISCO	VILLA GUERRERO	VILLA GUERRERO	37	261
14	14116	141160001	JALISCO	VILLA HIDALGO	VILLA HIDALGO	80	562
14	14118	141180001	JALISCO	YAHUALICA DE GONZÁLEZ GALLO	YAHUALICA DE GONZÁLEZ GALLO	33	256
14	14119	141190001	JALISCO	ZACOALCO DE TORRES	ZACOALCO DE TORRES	53	1,007
14	14120	141200001	JALISCO	ZAPOPAN	ZAPOPAN	2,727	25,410
14	14120	141200142	JALISCO	ZAPOPAN	NUEVO MÉXICO	137	1,627
14 *	14120	141200231	JALISCO	ZAPOPAN	TESISTAN (SAN FRANCISCO TESISTAN)	256	2,169
14	14121	141210001	JALISCO	ZAPOTILTIC	ZAPOTILTIC	34	278
14	14122	141220001	JALISCO	ZAPOTITLÁN DE VADILLO	ZAPOTITLÁN DE VADILLO	32	481
14	14123	141230001	JALISCO	ZAPOTLAN DEL REY	ZAPOTLAN DEL REY	41	236
14	14124	141240001	JALISCO	ZAPOTLANEJO	ZAPOTLANEJO	115	1,000
15	15002	150020015	MÉXICO	ACOLMAN	TEPEXPAN	105	1,018

CLAVE ESTADO	CLAVE MUNICIPIO	CLAVE LOCALIDAD	NOMBRE ESTADO	NOMBRE MUNICIPIO	NOMBRE LOCALIDAD	TOTAL MANZANAS EN ZONA DE ATENCIÓN PRIORITARIA	TOTAL HOGARES POBRES EN ZONA DE ATENCIÓN PRIORITARIA
15	15005	150050032	MÉXICO	ALMOLOYA DE JUÁREZ	SAN FRANCISCO TLALCILCALPAN	44	849
15	15006	150060001	MÉXICO	ALMOLOYA DEL RIO	ALMOLOYA DEL RIO	49	640
15	15009	150090001	MÉXICO	AMECAMECA	AMECAMECA DE JUÁREZ	74	1,783
15	15009	150090006	MÉXICO	AMECAMECA	SAN PEDRO NEXAPA	42	628
15	15010	150100001	MÉXICO	APAXCO	APAXCO DE OCAMPO	20	100
15	15011	150110001	MÉXICO	ATENCO	SAN SALVADOR ATENCO	18	305
15	15011	150110002	MÉXICO	ATENCO	SAN CRISTÓBAL NEXQUIPAYAC	22	350
15	15011	150110013	MÉXICO	ATENCO	NUEVA SANTA ROSA	36	291
15	15011	150110029	MÉXICO	ATENCO	GRANJAS AMPLIACIÓN SANTA ROSA	2	21
15	15012	150120001	MÉXICO	ATIZAPÁN	SANTA CRUZ ATIZAPÁN	47	670
15	15013	150130001	MÉXICO	ATIZAPÁN DE ZARAGOZA	CIUDAD LÓPEZ MATEOS	2,179	21,279
15	15014	150140001	MÉXICO	ATLACOMULCO	ATLACOMULCO DE FABELA	2	49
15	15015	150150001	MÉXICO	ATLAUTLA	ATLAUTLA DE VICTORIA	59	955
15	15015	150150006	MÉXICO	ATLAUTLA	SAN JUAN TEHUXTITLAN	11	312
15	15018	150180001	MÉXICO	CALIMAYA	CALIMAYA DE DÍAZ GONZÁLEZ	55	974
15	15018	150180003	MÉXICO	CALIMAYA	SAN ANDRÉS OCOTLAN	17	367
15	15018	150180008	MÉXICO	CALIMAYA	SANTA MARÍA NATIVITAS	22	271
15	15018	150180010	MÉXICO	CALIMAYA	ZARAGOZA DE GUADALUPE	12	283
15	15019	150190001	MÉXICO	CAPULHUAC	CAPULHUAC DE MIRAFUENTES	94	1,509
15	15019	150190004	MÉXICO	CAPULHUAC	SAN MIGUEL ALMAYA	31	342
15	15020	150200001	MÉXICO	COACALCO DE BERRIOZABAL	SAN FRANCISCO COACALCO	69	1,046
15	15021	150210001	MÉXICO	COATEPEC HARINAS	COATEPEC HARINAS	17	370
15	15023	150230001	MÉXICO	COYOTEPEC	COYOTEPEC	63	954
15	15024	150240001	MÉXICO	CUAUTITLAN	CUAUTITLAN	37	288
15	15025	150250001	MÉXICO	CHALCO	CHALCO DE DÍAZ COVARRUBIAS	1,196	12,235
15	15025	150250002	MÉXICO	CHALCO	LA CANDELARIA TLAPALA	19	304
15	15025	150250005	MÉXICO	CHALCO	SAN GREGORIO CUAUTZINGO	23	298
15	15025	150250010	MÉXICO	CHALCO	SAN JUAN Y SAN PEDRO TEZOMPA	55	871
15	15025	150250012	MÉXICO	CHALCO	SAN LUCAS AMALINALCO	25	334
15	15025	150250013	MÉXICO	CHALCO	SAN MARCOS HUIXTOCO	78	794
15	15025	150250014	MÉXICO	CHALCO	SAN MARTIN CUAUTLALPAN	153	1,476
15	15025	150250016	MÉXICO	CHALCO	SAN MATEO HUITZILZINGO	52	949
15	15025	150250019	MÉXICO	CHALCO	SAN PABLO ATLAZALPAN	62	781
15	15025	150250020	MÉXICO	CHALCO	SANTA CATARINA AYOTZINGO	44	780
15	15025	150250021	MÉXICO	CHALCO	SANTA MARÍA HUEXOCULCO	64	1,710
15	15027	150270001	MÉXICO	CHAPULTEPEC	CHAPULTEPEC	23	268
15	15029	150290001	MÉXICO	CHICOLAPAN	CHICOLAPAN DE JUÁREZ	687	12,733
15	15030	150300001	MÉXICO	CHICONCUAC	CHICONCUAC DE JUÁREZ	49	628
15	15031	150310001	MÉXICO	CHIMALHUACÁN	CHIMALHUACÁN	3,209	62,427
15	15033	150330001	MÉXICO	ECATEPEC DE MORELOS	ECATEPEC DE MORELOS	6,700	85,517
15	15034	150340001	MÉXICO	ECATZINGO	ECATZINGO DE HIDALGO	23	271
15	15035	150350001	MÉXICO	HUEHUETOCA	HUEHUETOCA	27	492
15	15035	150350008	MÉXICO	HUEHUETOCA	SALITRILLO	7	89
15	15035	150350012	MÉXICO	HUEHUETOCA	SAN PEDRO XALPA	29	320
15	15035	150350019	MÉXICO	HUEHUETOCA	EX-HACIENDA DE JALPA	43	340
15	15035	150350027	MÉXICO	HUEHUETOCA	COLONIA SANTA TERESA	17	337

CLAVE ESTADO	CLAVE MUNICIPIO	CLAVE LOCALIDAD	NOMBRE ESTADO	NOMBRE MUNICIPIO	NOMBRE LOCALIDAD	TOTAL MANZANAS EN ZONA DE ATENCIÓN PRIORITARIA	TOTAL HOGARES POBRES EN ZONA DE ATENCIÓN PRIORITARIA
15	15036	150360006	MÉXICO	HUEYPOXTLA	JILOTZINGO	12	341
15	15037	150370001	MÉXICO	HUIXQUILUCAN	HUIXQUILUCAN DE DEGOLLADO	8	102
15	15037	150370009	MÉXICO	HUIXQUILUCAN	JESÚS DEL MONTE	19	568
15	15037	150370013	MÉXICO	HUIXQUILUCAN	MAGDALENA CHICHICASPA	44	621
15	15037	150370023	MÉXICO	HUIXQUILUCAN	SAN JUAN YAUTEPEC	3	38
15	15037	150370025	MÉXICO	HUIXQUILUCAN	SANTIAGO YANCUITLALPAN	41	942
15	15037	150370026	MÉXICO	HUIXQUILUCAN	ZACAMULPA	38	709
15	15037	150370071	MÉXICO	HUIXQUILUCAN	NAUCALPAN DE JUÁREZ	257	5,764
15	15039	150390001	MÉXICO	IXTAPALUCA	IXTAPALUCA	943	12,658
15	15039	150390003	MÉXICO	IXTAPALUCA	SAN BUENAVENTURA	3	11
15	15039	150390004	MÉXICO	IXTAPALUCA	COATEPEC	21	322
15	15039	150390007	MÉXICO	IXTAPALUCA	GENERAL MANUEL ÁVILA CAMACHO	26	269
15	15039	150390011	MÉXICO	IXTAPALUCA	RÍO FRÍO DE JUÁREZ	26	663
15	15039	150390012	MÉXICO	IXTAPALUCA	SAN FRANCISCO ACUAUTLA	287	2,073
15	15039	150390064	MÉXICO	IXTAPALUCA	JORGE JIMÉNEZ CANTÚ	53	600
15	15039	150390151	MÉXICO	IXTAPALUCA	SAN JERÓNIMO CUATRO VIENTOS (SAN JERÓNIMO)	182	3,000
15	15040	150400001	MÉXICO	IXTAPAN DE LA SAL	IXTAPAN DE LA SAL	64	871
15	15042	150420035	MÉXICO	IXTLAHUACA	SANTO DOMINGO DE GUZMÁN	9	272
15	15043	150430001	MÉXICO	XALÁTLACO	XALÁTLACO	53	1,043
15	15044	150440020	MÉXICO	JALTENCO	ALBORADA JALTENCO	22	76
15	15048	150480015	MÉXICO	JOCOTITLAN	SANTA MARÍA CITENDEJE	22	272
15	15049	150490001	MÉXICO	JOQUICINGO	JOQUICINGO DE LEÓN GUZMÁN	50	582
15	15049	150490005	MÉXICO	JOQUICINGO	TECHUCHULCO DE ALLENDE	27	321
15	15050	150500001	MÉXICO	JUCHITEPEC	JUCHITEPEC DE MARIANO RIVAPALACIO	122	1,622
15	15050	150500002	MÉXICO	JUCHITEPEC	SAN MATÍAS CUIJINGO	75	965
15	15051	150510020	MÉXICO	LERMA	SAN MATEO ATARASQUILLO	21	241
15	15051	150510021	MÉXICO	LERMA	SAN MIGUEL AMEYALCO	45	572
15	15051	150510022	MÉXICO	LERMA	SAN NICOLÁS PERALTA	26	335
15	15051	150510024	MÉXICO	LERMA	SAN PEDRO TULTEPEC	41	648
15	15051	150510026	MÉXICO	LERMA	SANTA MARÍA ATARASQUILLO	32	432
15	15052	150520001	MÉXICO	MALINALCO	MALINALCO	31	312
15	15053	150530001	MÉXICO	MELCHOR OCAMPO	MELCHOR OCAMPO	94	952
15	15054	150540001	MÉXICO	METEPEC	METEPEC	43	727
15	15054	150540032	MÉXICO	METEPEC	SAN BARTOLOMÉ TLALTELULCO	44	1,055
15	15054	150540047	MÉXICO	METEPEC	SAN MIGUEL TOTOCUITLAPILCO	15	307
15	15054	150540055	MÉXICO	METEPEC	SANTA MARÍA MAGDALENA OCOTITLAN	7	247
15	15055	150550001	MÉXICO	MEXICALTZINGO	SAN MATEO MEXICALTZINGO	34	662
15	15057	150570001	MÉXICO	NAUCALPAN DE JUÁREZ	NAUCALPAN DE JUÁREZ	3,496	52,710
15	15057	150570088	MÉXICO	NAUCALPAN DE JUÁREZ	SAN FRANCISCO CHIMALPA	19	301
15	15057	150570267	MÉXICO	NAUCALPAN DE JUÁREZ	EJIDO DE SAN FRANCISCO CHIMALPA	3	254
15	15058	150580001	MÉXICO	NEZAHUALCOYOTL	CIUDAD NEZAHUALCOYOTL	3,665	76,777
15	15060	150600001	MÉXICO	NICOLÁS ROMERO	VILLA NICOLÁS ROMERO	904	11,962
15	15060	150600082	MÉXICO	NICOLÁS ROMERO	VEINTIDOS DE FEBRERO	5	302
15	15062	150620001	MÉXICO	OCOYOACAC	OCOYOACAC	155	1,608

CLAVE ESTADO	CLAVE MUNICIPIO	CLAVE LOCALIDAD	NOMBRE ESTADO	NOMBRE MUNICIPIO	NOMBRE LOCALIDAD	TOTAL MANZANAS EN ZONA DE ATENCIÓN PRIORITARIA	TOTAL HOGARES POBRES EN ZONA DE ATENCIÓN PRIORITARIA
15	15062	150620020	MÉXICO	OCOYOACAC	SAN JERÓNIMO ACAZULCO	42	603
15	15062	150620022	MÉXICO	OCOYOACAC	SAN PEDRO ATLAPULCO	26	328
15	15062	150620023	MÉXICO	OCOYOACAC	SAN PEDRO CHOLULA	19	621
15	15063	150630025	MÉXICO	OCUILAN	SANTA MÓNICA	21	289
15	15067	150670001	MÉXICO	OTZOLOTEPEC	VILLA CUAUHTÉMOC	16	386
15	15067	150670013	MÉXICO	OTZOLOTEPEC	SAN MATEO MOZOQUILPAN	6	105
15	15067	150670014	MÉXICO	OTZOLOTEPEC	SANTA ANA JILOTZINGO	13	296
15	15067	150670015	MÉXICO	OTZOLOTEPEC	SANTA MARÍA TETITLA	9	160
15	15068	150680001	MÉXICO	OZUMBA	OZUMBA DE ALZATE	74	1,046
15	15068	150680007	MÉXICO	OZUMBA	SAN MATEO TECALCO	1	9
15	15070	150700001	MÉXICO	LA PAZ	LOS REYES ACAQUILPAN	1,264	20,110
15	15072	150720001	MÉXICO	RAYÓN	SANTA MARÍA RAYÓN	25	320
15	15073	150730001	MÉXICO	SAN ANTONIO LA ISLA	SAN ANTONIO LA ISLA	42	616
15	15074	150740029	MÉXICO	SAN FELIPE DEL PROGRESO	EMILIO PORTES GIL	24	271
15	15074	150740104	MÉXICO	SAN FELIPE DEL PROGRESO	SAN PEDRO EL ALTO	13	316
15	15074	150740240	MÉXICO	SAN FELIPE DEL PROGRESO	EJIDO SAN PEDRO EL ALTO	1	18
15	15075	150750001	MÉXICO	SAN MARTIN DE LAS PIRÁMIDES	SAN MARTIN DE LAS PIRÁMIDES	58	596
15	15076	150760001	MÉXICO	SAN MATEO ATENCO	SAN MATEO ATENCO	165	3,146
15	15081	150810004	MÉXICO	TECAMAC	LOS REYES ACOZAC	78	917
15	15081	150810012	MÉXICO	TECAMAC	SANTA MARÍA AJOLOAPAN	69	768
15	15081	150810019	MÉXICO	TECAMAC	OJO DE AGUA	245	3,432
15	15081	150810025	MÉXICO	TECAMAC	SAN MARTIN AZCATEPEC	223	2,850
15	15081	150810098	MÉXICO	TECAMAC	FRACC. SOC. PROGRESIVO STO. TOMAS CHICONAUTLA	98	1,583
15	15082	150820001	MÉXICO	TEJUPILCO	TEJUPILCO DE HIDALGO	124	1,307
15	15087	150870029	MÉXICO	TEMOAYA	SAN PEDRO ABAJO	18	333
15	15087	150870030	MÉXICO	TEMOAYA	SAN PEDRO ARRIBA	59	925
15	15088	150880001	MÉXICO	TENANCINGO	TENANCINGO DE DEGOLLADO	112	1,619
15	15088	150880021	MÉXICO	TENANCINGO	SAN MARTIN COAPXTONGO	12	334
15	15088	150880024	MÉXICO	TENANCINGO	SANTA ANA IXTLAHUATZINGO (SANTA ANA)	13	361
15	15088	150880035	MÉXICO	TENANCINGO	SAN JUAN XOCHIACA (XOCHIACA)	17	365
15	15090	150900001	MÉXICO	TENANGO DEL VALLE	TENANGO DE ARISTA	42	601
15	15090	150900006	MÉXICO	TENANGO DEL VALLE	SAN BARTOLOMÉ ATLATLAHUCA	40	626
15	15090	150900028	MÉXICO	TENANGO DEL VALLE	SAN FRANCISCO TEPEXOZUCA	30	322
15	15090	150900035	MÉXICO	TENANGO DEL VALLE	SAN MIGUEL BALDERAS	30	306
15	15090	150900036	MÉXICO	TENANGO DEL VALLE	SAN PEDRO TLANIXCO	26	600
15	15090	150900037	MÉXICO	TENANGO DEL VALLE	SAN PEDRO ZICTEPEC	20	361
15	15090	150900038	MÉXICO	TENANGO DEL VALLE	SANTA MARÍA JAJALPA	38	667
15	15091	150910001	MÉXICO	TEOLOYUCAN	TEOLOYUCAN	70	1,201
15	15091	150910010	MÉXICO	TEOLOYUCAN	SAN BARTOLO	6	289
15	15091	150910018	MÉXICO	TEOLOYUCAN	SANTA CRUZ DEL MONTE	102	622
15	15092	150920001	MÉXICO	TEOTIHUACÁN	TEOTIHUACÁN DE ARISTA	73	788
15	15092	150920002	MÉXICO	TEOTIHUACÁN	ATLATONGO	21	315
15	15092	150920019	MÉXICO	TEOTIHUACÁN	SAN LORENZO TLALMIMILLOPAN	39	395
15	15094	150940001	MÉXICO	TEPETLIXPA	TEPETLIXPA	35	709
15	15095	150950001	MÉXICO	TEPOTZOTLAN	TEPOTZOTLAN	63	834

CLAVE ESTADO	CLAVE MUNICIPIO	CLAVE LOCALIDAD	NOMBRE ESTADO	NOMBRE MUNICIPIO	NOMBRE LOCALIDAD	TOTAL MANZANAS EN ZONA DE ATENCIÓN PRIORITARIA	TOTAL HOGARES POBRES EN ZONA DE ATENCIÓN PRIORITARIA
15	15096	150960001	MÉXICO	TEQUIQUIAC	TEQUIQUIAC	63	685
15	15099	150990001	MÉXICO	TEXCOCO	TEXCOCO DE MORA	65	1,283
15	15099	150990029	MÉXICO	TEXCOCO	SAN MIGUEL COATLINCHAN (COATLINCHAN)	49	670
15	15100	151000001	MÉXICO	TEZOYUCA	TEZOYUCA	52	528
15	15101	151010001	MÉXICO	TIANGUISTENCO	SANTIAGO TIANGUISTENCO DE GALEANA	41	798
15	15101	151010003	MÉXICO	TIANGUISTENCO	SAN NICOLÁS COATEPEC	20	316
15	15101	151010014	MÉXICO	TIANGUISTENCO	SAN PEDRO TLALTIZAPAN	23	341
15	15101	151010015	MÉXICO	TIANGUISTENCO	SANTIAGO TILAPA	41	607
15	15103	151030005	MÉXICO	TLALMANALCO	SAN RAFAEL	54	625
15	15104	151040001	MÉXICO	TLALNEPANTLA DE BAZ	TLALNEPANTLA	1,882	27,967
15	15104	151040105	MÉXICO	TLALNEPANTLA DE BAZ	PUERTO ESCONDIDO (TEPEOLULCO PTO. ESCONDIDO)	114	1,365
15	15106	151060001	MÉXICO	TOLUCA	TOLUCA DE LERDO	1,063	13,025
15	15106	151060043	MÉXICO	TOLUCA	CACALOMACAN	36	671
15	15106	151060044	MÉXICO	TOLUCA	CALIXTLAHUACA	75	736
15	15106	151060050	MÉXICO	TOLUCA	CERRILLO VISTA HERMOSA	38	513
15	15106	151060062	MÉXICO	TOLUCA	SAN ANDRÉS CUEXCONTITLAN	47	1,188
15	15106	151060063	MÉXICO	TOLUCA	SAN ANTONIO BUENAVISTA	16	318
15	15106	151060070	MÉXICO	TOLUCA	SAN FELIPE TLALMIMILOLPAN	28	343
15	15106	151060073	MÉXICO	TOLUCA	SAN JUAN TILAPA	68	915
15	15106	151060077	MÉXICO	TOLUCA	SAN MARCOS YACHIHUACALTEPEC	29	401
15	15106	151060079	MÉXICO	TOLUCA	SAN MATEO OTZACATIPAN	36	946
15	15106	151060083	MÉXICO	TOLUCA	SAN PABLO AUTOPAN	172	2,938
15	15106	151060084	MÉXICO	TOLUCA	SAN PEDRO TOTOLTEPEC	62	944
15	15106	151060088	MÉXICO	TOLUCA	SANTA CRUZ OTZACATIPAN	1	18
15	15106	151060097	MÉXICO	TOLUCA	SANTIAGO TLACOTEPEC	79	1,320
15	15106	151060098	MÉXICO	TOLUCA	TLACHALOYA PRIMERA SECCIÓN	29	444
15	15106	151060099	MÉXICO	TOLUCA	TLACHALOYA SEGUNDA SECCIÓN	7	263
15	15106	151060112	MÉXICO	TOLUCA	SAN MIGUEL TOTOLTEPEC	27	247
15	15106	151060194	MÉXICO	TOLUCA	BARRIO SANTA CRUZ	7	202
15	15107	151070001	MÉXICO	TONATICO	TONATICO	28	290
15	15108	151080001	MÉXICO	TULTEPEC	TULTEPEC	328	4,479
15	15108	151080014	MÉXICO	TULTEPEC	SANTIAGO TEYAHUALCO	16	323
15	15109	151090001	MÉXICO	TULTITLAN	TULTITLAN DE MARIANO ESCOBEDO	28	270
15	15109	151090003	MÉXICO	TULTITLAN	BUENAVISTA	901	8,772
15	15109	151090025	MÉXICO	TULTITLAN	SAN PABLO DE LAS SALINAS	115	2,174
15	15109	151090068	MÉXICO	TULTITLAN	FUENTES DEL VALLE	65	604
15	15109	151090069	MÉXICO	TULTITLAN	AMPLIACIÓN SAN MATEO (COLONIA SOLIDARIDAD)	135	1,017
15	15109	151090072	MÉXICO	TULTITLAN	COLONIA LÁZARO CÁRDENAS (LOS HORNOS)	2	25
15	15110	151100001	MÉXICO	VALLE DE BRAVO	VALLE DE BRAVO	58	1,138
15	15112	151120011	MÉXICO	VILLA DEL CARBÓN	LOMA ALTA	14	322
15	15113	151130001	MÉXICO	VILLA GUERRERO	VILLA GUERRERO	15	267
15	15113	151130028	MÉXICO	VILLA GUERRERO	SANTIAGO OXTOTITLAN	27	347
15	15114	151140001	MÉXICO	VILLA VICTORIA	VILLA VICTORIA	26	301
15	15115	151150001	MÉXICO	XONACATLAN	XONACATLAN	35	1,050
15	15115	151150006	MÉXICO	XONACATLAN	SANTA MARÍA ZOLOTEPEC	78	980

CLAVE ESTADO	CLAVE MUNICIPIO	CLAVE LOCALIDAD	NOMBRE ESTADO	NOMBRE MUNICIPIO	NOMBRE LOCALIDAD	TOTAL MANZANAS EN ZONA DE ATENCIÓN PRIORITARIA	TOTAL HOGARES POBRES EN ZONA DE ATENCIÓN PRIORITARIA
15	15117	151170001	MÉXICO	ZACUALPAN	ZACUALPAN	22	315
15	15118	151180001	MÉXICO	ZINACANTEPEC	SAN MIGUEL ZINACANTEPEC	56	886
15	15118	151180014	MÉXICO	ZINACANTEPEC	EL COPORO	8	352
15	15118	151180053	MÉXICO	ZINACANTEPEC	SAN ANTONIO ACAHUALCO	20	1,023
15	15118	151180058	MÉXICO	ZINACANTEPEC	SAN JUAN DE LAS HUERTAS	51	971
15	15118	151180064	MÉXICO	ZINACANTEPEC	SANTA CRUZ CUAUHTENCO	21	287
15	15118	151180067	MÉXICO	ZINACANTEPEC	SANTA MARÍA DEL MONTE	12	316
15	15118	151180075	MÉXICO	ZINACANTEPEC	TEJALPA	5	50
15	15118	151180087	MÉXICO	ZINACANTEPEC	BARRIO DE MÉXICO	31	684
15	15119	151190001	MÉXICO	ZUMPAHUACAN	ZUMPAHUACAN	15	282
15	15120	151200001	MÉXICO	ZUMPANGO	ZUMPANGO DE OCAMPO	67	978
15	15120	151200045	MÉXICO	ZUMPANGO	SAN JOSÉ DE LA LOMA	1	12
15	15120	151200046	MÉXICO	ZUMPANGO	SAN JUAN ZITLALTEPEC	36	866
15	15120	151200057	MÉXICO	ZUMPANGO	COLONIA SANTA LUCÍA	23	326
15	15120	151200175	MÉXICO	ZUMPANGO	FRACCIONAMIENTO LA TRINIDAD	7	326
15	15121	151210001	MÉXICO	CUAUTITLAN IZCALLI	CUAUTITLAN IZCALLI	408	3,299
15	15121	151210020	MÉXICO	CUAUTITLAN IZCALLI	HUILANGO	20	325
15	15122	151220001	MÉXICO	VALLE DE CHALCO SOLIDARIDAD	XICO	3,397	39,777
15	15123	151230001	MÉXICO	LUVIANOS	VILLA LUVIANOS	113	1,271
15	15125	151250001	MÉXICO	TONANITLA	SANTA MARÍA TONANITLA	31	329
16	16001	160010001	MICHOACÁN	ACUITZIO	ACUITZIO DEL CANJE	33	483
16	16002	160020001	MICHOACÁN	AGUILILLA	AGUILILLA	61	624
16	16003	160030001	MICHOACÁN	ÁLVARO OBREGÓN	ÁLVARO OBREGÓN	41	287
16	16006	160060001	MICHOACÁN	APATZINGÁN	APATZINGÁN DE LA CONSTITUCIÓN	1,391	8,632
16	16009	160090001	MICHOACÁN	ARIO	ARIO DE ROSALES	121	1,904
16	16010	160100001	MICHOACÁN	ARTEAGA	ARTEAGA	58	467
16	16012	160120001	MICHOACÁN	BUENAVISTA	BUENAVISTA TOMATLAN	80	561
16	16012	160120015	MICHOACÁN	BUENAVISTA	FELIPE CARRILLO PUERTO (LA RUANA)	58	458
16	16015	160150001	MICHOACÁN	COALCOMAN DE VÁZQUEZ PALLARES	COALCOMAN DE VÁZQUEZ PALLARES	87	872
16	16016	160160001	MICHOACÁN	COENEO	COENEO DE LA LIBERTAD	35	238
16	16017	160170001	MICHOACÁN	CONTEPEC	CONTEPEC	15	287
16	16019	160190001	MICHOACÁN	COTIJA	COTIJA DE LA PAZ	70	733
16	16020	160200001	MICHOACÁN	CUITZEO	CUITZEO DEL PORVENIR	70	822
16	16020	160200011	MICHOACÁN	CUITZEO	MARIANO ESCOBEDO (SAN LORENZO)	27	554
16	16020	160200016	MICHOACÁN	CUITZEO	SAN AGUSTÍN DEL PULQUE	31	544
16	16021	160210001	MICHOACÁN	CHARAPAN	CHARAPAN	48	510
16	16021	160210002	MICHOACÁN	CHARAPAN	COCUCHO	19	270
16	16021	160210004	MICHOACÁN	CHARAPAN	OCUMICHO	54	561
16	16022	160220001	MICHOACÁN	CHARO	CHARO	22	250
16	16024	160240001	MICHOACÁN	CHERAN	CHERAN	82	1,265
16	16024	160240004	MICHOACÁN	CHERAN	TANACO	29	311
16	16025	160250001	MICHOACÁN	CHILCHOTA	CHILCHOTA	50	694
16	16025	160250003	MICHOACÁN	CHILCHOTA	CARAPAN	43	819
16	16025	160250005	MICHOACÁN	CHILCHOTA	HUANCITO	30	577
16	16025	160250007	MICHOACÁN	CHILCHOTA	ICHAN	14	346
16	16033	160330001	MICHOACÁN	GABRIEL ZAMORA	LOMBARDÍA	40	246
16	16034	160340001	MICHOACÁN	HIDALGO	CIUDAD HIDALGO	502	4,489
16	16034	160340122	MICHOACÁN	HIDALGO	SAN ANTONIO VILLALONGIN	27	286
16	16034	160340130	MICHOACÁN	HIDALGO	SAN MATÍAS GRANDE (SAN MATÍAS)	29	325

CLAVE ESTADO	CLAVE MUNICIPIO	CLAVE LOCALIDAD	NOMBRE ESTADO	NOMBRE MUNICIPIO	NOMBRE LOCALIDAD	TOTAL MANZANAS EN ZONA DE ATENCIÓN PRIORITARIA	TOTAL HOGARES POBRES EN ZONA DE ATENCIÓN PRIORITARIA
16	16035	160350001	MICHOACÁN	LA HUACANA	LA HUACANA	87	900
16	16036	160360001	MICHOACÁN	HUANDACAREO	HUANDACAREO	32	309
16	16038	160380001	MICHOACÁN	HUETAMO	HUETAMO DE NÚÑEZ	280	1,759
16	16039	160390001	MICHOACÁN	HUIRAMBA	HUIRAMBA	21	332
16	16040	160400001	MICHOACÁN	INDAPARAPEO	INDAPARAPEO	17	262
16	16040	160400018	MICHOACÁN	INDAPARAPEO	SAN LUCAS PIO	13	269
16	16042	160420001	MICHOACÁN	IXTLAN	IXTLAN DE LOS HERVORES	20	209
16	16043	160430001	MICHOACÁN	JACONA	JACONA DE PLANCARTE	342	4,138
16	16044	160440001	MICHOACÁN	JIMÉNEZ	VILLA JIMÉNEZ	45	257
16	16045	160450001	MICHOACÁN	JIQUILPAN	JIQUILPAN DE JUÁREZ	51	536
16	16046	160460001	MICHOACÁN	JUÁREZ	BENITO JUÁREZ	42	496
16	16047	160470001	MICHOACÁN	JUNGAPEO	JUNGAPEO DE JUÁREZ	19	301
16	16049	160490001	MICHOACÁN	MADERO	VILLA MADERO	59	828
16	16050	160500001	MICHOACÁN	MARAVATÍO	MARAVATÍO DE OCAMPO	160	1,898
16	16050	160500062	MICHOACÁN	MARAVATÍO	SANTIAGO PURIATZICUARO	17	257
16	16050	160500070	MICHOACÁN	MARAVATÍO	TUNGAREO	22	194
16	16052	160520001	MICHOACÁN	LÁZARO CÁRDENAS	CIUDAD LÁZARO CÁRDENAS	461	2,520
16	16052	160520028	MICHOACÁN	LÁZARO CÁRDENAS	BUENOS AIRES	38	247
16	16052	160520077	MICHOACÁN	LÁZARO CÁRDENAS	LAS GUACAMAYAS	312	1,839
16	16052	160520127	MICHOACÁN	LÁZARO CÁRDENAS	LA MIRA	39	224
16	16052	160520137	MICHOACÁN	LÁZARO CÁRDENAS	LA ORILLA	390	1,408
16	16053	160530001	MICHOACÁN	MORELIA	MORELIA	2,408	13,987
16	16053	160530040	MICHOACÁN	MORELIA	CAPULA	66	551
16	16053	160530074	MICHOACÁN	MORELIA	JESÚS DEL MONTE (LA CAPILLA)	11	224
16	16053	160530086	MICHOACÁN	MORELIA	MORELOS	44	375
16	16055	160550001	MICHOACÁN	MÚGICA	NUEVA ITALIA DE RUIZ	310	2,424
16	16056	160560001	MICHOACÁN	NAHUATZEN	NAHUATZEN	106	1,223
16	16056	160560002	MICHOACÁN	NAHUATZEN	ARANTEPACUA	16	318
16	16056	160560003	MICHOACÁN	NAHUATZEN	COMACHUEN	39	893
16	16056	160560008	MICHOACÁN	NAHUATZEN	SEVINA	25	361
16	16056	160560009	MICHOACÁN	NAHUATZEN	TURICUARO	26	558
16	16058	160580001	MICHOACÁN	NUEVO PARANGARICUTIRO	NUEVO SAN JUAN PARANGARICUTIRO	64	784
16	16060	160600001	MICHOACÁN	NUMARAN	NUMARAN	25	214
16	16061	160610001	MICHOACÁN	OCAMPO	OCAMPO	36	494
16	16061	160610022	MICHOACÁN	OCAMPO	MANZANA DE SAN LUIS	8	268
16	16062	160620001	MICHOACÁN	PAJACUARAN	PAJACUARAN	69	784
16	16062	160620006	MICHOACÁN	PAJACUARAN	LA LUZ	25	263
16	16064	160640001	MICHOACÁN	PARACUARO	PARACUARO	29	194
16	16064	160640003	MICHOACÁN	PARACUARO	ANTÚNEZ (MORELOS)	72	551
16	16065	160650001	MICHOACÁN	PARACHO	PARACHO DE VERDUZCO	69	576
16	16065	160650006	MICHOACÁN	PARACHO	NURIO	35	560
16	16066	160660001	MICHOACÁN	PÁTZCUARO	PÁTZCUARO	590	3,610
16	16066	160660009	MICHOACÁN	PÁTZCUARO	CUANAJO	32	325
16	16066	160660013	MICHOACÁN	PÁTZCUARO	SANTA MARÍA HUIRAMANGARO (SAN JUAN TUMBIO)	23	204
16	16066	160660079	MICHOACÁN	PÁTZCUARO	COLONIA VISTA BELLA (LOMAS DEL PEAJE)	27	314
16	16068	160680001	MICHOACÁN	PERIBAN	PERIBAN DE RAMOS	37	638
16	16069	160690001	MICHOACÁN	LA PIEDAD	LA PIEDAD DE CABADAS	392	2,899
16	16071	160710001	MICHOACÁN	PURUANDIRO	PURUANDIRO	124	1,272
16	16071	160710061	MICHOACÁN	PURUANDIRO	VILLACHUATO	21	187
16	16072	160720001	MICHOACÁN	QUERENDARO	QUERENDARO	42	624

CLAVE ESTADO	CLAVE MUNICIPIO	CLAVE LOCALIDAD	NOMBRE ESTADO	NOMBRE MUNICIPIO	NOMBRE LOCALIDAD	TOTAL MANZANAS EN ZONA DE ATENCIÓN PRIORITARIA	TOTAL HOGARES POBRES EN ZONA DE ATENCIÓN PRIORITARIA
16	16073	160730001	MICHOACÁN	QUIROGA	QUIROGA	51	767
16	16073	160730008	MICHOACÁN	QUIROGA	SAN ANDRÉS ZIRONDARO	18	219
16	16073	160730011	MICHOACÁN	QUIROGA	SANTA FE DE LA LAGUNA	35	637
16	16074	160740001	MICHOACÁN	COJUMATLAN DE REGULES	COJUMATLAN DE REGULES	17	342
16	16075	160750001	MICHOACÁN	LOS REYES	LOS REYES DE SALGADO	177	1,532
16	16075	160750013	MICHOACÁN	LOS REYES	PAMATACUARO	33	307
16	16076	160760001	MICHOACÁN	SAHUAYO	SAHUAYO DE MORELOS	317	4,197
16	16077	160770067	MICHOACÁN	SAN LUCAS	VICENTE RIVA PALACIO (RIVA PALACIO)	20	232
16	16078	160780001	MICHOACÁN	SANTA ANA MAYA	SANTA ANA MAYA	51	545
16	16079	160790001	MICHOACÁN	SALVADOR ESCALANTE	SANTA CLARA DEL COBRE	85	1,753
16	16079	160790045	MICHOACÁN	SALVADOR ESCALANTE	OPOPEO	51	879
16	16082	160820001	MICHOACÁN	TACÁMBARO	TACÁMBARO DE CODALLOS	151	1,533
16	16083	160830001	MICHOACÁN	TANCITARO	TANCITARO	34	546
16	16084	160840001	MICHOACÁN	TANGAMANDAPIO	SANTIAGO TANGAMANDAPIO	75	701
16	16084	160840004	MICHOACÁN	TANGAMANDAPIO	LA CANTERA	23	354
16	16084	160840020	MICHOACÁN	TANGAMANDAPIO	TARECUATO	76	929
16	16085	160850001	MICHOACÁN	TANGANCICUARO	TANGANCICUARO DE ARISTA	82	816
16	16085	160850017	MICHOACÁN	TANGANCICUARO	PATAMBAN (PATAMBAM)	36	288
16	16086	160860001	MICHOACÁN	TANHUATO	TANHUATO DE GUERRERO	46	526
16	16088	160880001	MICHOACÁN	TARIMBARO	TARIMBARO	22	212
16	16088	160880017	MICHOACÁN	TARIMBARO	CUTO DEL PORVENIR	22	320
16	16088	160880038	MICHOACÁN	TARIMBARO	TEJARO DE LOS IZQUIERDO (TEJARO)	45	208
16	16089	160890001	MICHOACÁN	TEPALCATEPEC	TEPALCATEPEC	127	785
16	16090	160900001	MICHOACÁN	TINGAMBATO	TINGAMBATO	87	611
16	16090	160900007	MICHOACÁN	TINGAMBATO	SAN FRANCISCO PICHATARO (PICHATARO)	38	603
16	16091	160910001	MICHOACÁN	TINGUINDIN	TINGUINDIN	34	199
16	16093	160930001	MICHOACÁN	TLALPUJAHUA	TLALPUJAHUA DE RAYÓN	15	255
16	16095	160950040	MICHOACÁN	TOCUMBO	SANTA CLARA DE VALLADARES	27	278
16	16096	160960001	MICHOACÁN	TUMBISCATÍO	TUMBISCATÍO DE RUIZ	22	196
16	16097	160970158	MICHOACÁN	TURICATO	PURUARAN	108	952
16	16099	160990001	MICHOACÁN	TUZANTLA	TUZANTLA	26	211
16	16100	161000009	MICHOACÁN	TZINTZUNTZAN	IHUATZIO	20	339
16	16102	161020001	MICHOACÁN	URUAPAN	URUAPAN	1,556	11,872
16	16102	161020057	MICHOACÁN	URUAPAN	ANGAHUAN	36	614
16	16102	161020061	MICHOACÁN	URUAPAN	CALTZONTZIN	40	407
16	16102	161020063	MICHOACÁN	URUAPAN	CAPACUARO	22	889
16	16102	161020106	MICHOACÁN	URUAPAN	SAN LORENZO	45	624
16	16103	161030001	MICHOACÁN	VENUSTIANO CARRANZA	VENUSTIANO CARRANZA	92	825
16	16103	161030007	MICHOACÁN	VENUSTIANO CARRANZA	LA PALMA (LA PALMA DE JESÚS)	26	208
16	16105	161050001	MICHOACÁN	VISTA HERMOSA	VISTA HERMOSA DE NEGRETE	24	243
16	16106	161060001	MICHOACÁN	YURECUARO	YURECUARO	103	1,351
16	16107	161070001	MICHOACÁN	ZACAPU	ZACAPU	154	1,641
16	16107	161070020	MICHOACÁN	ZACAPU	NARANJA DE TAPIA	21	235
16	16107	161070025	MICHOACÁN	ZACAPU	TIRINDARO	22	224
16	16108	161080001	MICHOACÁN	ZAMORA	ZAMORA DE HIDALGO	61	6,160
16	16108	161080003	MICHOACÁN	ZAMORA	ARIO DE RAYÓN (ARIO	129	978

CLAVE ESTADO	CLAVE MUNICIPIO	CLAVE LOCALIDAD	NOMBRE ESTADO	NOMBRE MUNICIPIO	NOMBRE LOCALIDAD	TOTAL MANZANAS EN ZONA DE ATENCIÓN PRIORITARIA	TOTAL HOGARES POBRES EN ZONA DE ATENCIÓN PRIORITARIA
					SANTA MÓNICA)		
16	16108	161080020	MICHOACÁN	ZAMORA	LA SAUCEDA	25	253
16	16110	161100001	MICHOACÁN	ZINAPECUARO	ZINAPECUARO DE FIGUEROA	46	548
16	16111	161110009	MICHOACÁN	ZIRACUARETIRO	SAN ÁNGEL ZURUMUCAPIO	24	301
16	16112	161120001	MICHOACÁN	ZITÁCUARO	HEROICA ZITÁCUARO	579	5,318
16	16113	161130001	MICHOACÁN	JOSÉ SIXTO VERDUZCO	PASTOR ORTIZ	40	497
16	16113	161130012	MICHOACÁN	JOSÉ SIXTO VERDUZCO	SAN JOSÉ HUIPANA (HUIPANA)	21	246
17	17001	170010008	MORELOS	AMACUZAC	SAN GABRIEL LAS PALMAS	36	281
17	17002	170020001	MORELOS	ATLATLAHUCAN	ATLATLAHUCAN	49	588
17	17003	170030001	MORELOS	AXOCHIAPAN	AXOCHIAPAN	115	1,688
17	17003	170030003	MORELOS	AXOCHIAPAN	ATLACAHUALOYA	13	304
17	17003	170030010	MORELOS	AXOCHIAPAN	TELIXTAC	42	525
17	17004	170040001	MORELOS	AYALA	CIUDAD AYALA	37	348
17	17004	170040004	MORELOS	AYALA	ANENEUILCO	58	505
17	17004	170040005	MORELOS	AYALA	SAN PEDRO APATLACO	77	1,167
17	17004	170040012	MORELOS	AYALA	XALOSTOC	36	433
17	17004	170040026	MORELOS	AYALA	TENEXTEPANGO	41	691
17	17006	170060001	MORELOS	CUAUTLA	CUAUTLA	866	7,423
17	17007	170070001	MORELOS	CUERNAVACA	CUERNAVACA	757	8,590
17	17007	170070075	MORELOS	CUERNAVACA	VILLA SANTIAGO	36	303
17	17007	170070125	MORELOS	CUERNAVACA	FRACCIONAMIENTO LOMAS DE AHUATLAN	10	37
17	17008	170080001	MORELOS	EMILIANO ZAPATA	EMILIANO ZAPATA	349	3,774
17	17008	170080005	MORELOS	EMILIANO ZAPATA	TRES DE MAYO	68	666
17	17009	170090001	MORELOS	HUITZILAC	HUITZILAC	22	320
17	17009	170090017	MORELOS	HUITZILAC	TRES MARIAS	36	247
17	17010	170100001	MORELOS	JANTETELCO	JANTETELCO	20	226
17	17010	170100002	MORELOS	JANTETELCO	AMAYUCA	36	476
17	17011	170110001	MORELOS	JIUTEPEC	JIUTEPEC	536	5,011
17	17011	170110004	MORELOS	JIUTEPEC	CALERA CHICA	25	263
17	17011	170110009	MORELOS	JIUTEPEC	PROGRESO	124	572
17	17011	170110028	MORELOS	JIUTEPEC	INDEPENDENCIA	56	531
17	17012	170120001	MORELOS	JOJUTLA	JOJUTLA	71	847
17	17012	170120008	MORELOS	JOJUTLA	PEDRO AMARO	32	246
17	17012	170120013	MORELOS	JOJUTLA	TLATENCHI	31	322
17	17013	170130006	MORELOS	JONACATEPEC	TETELILLA	20	343
17	17014	170140001	MORELOS	MAZATEPEC	MAZATEPEC	42	322
17	17015	170150001	MORELOS	MIACATLAN	MIACATLAN	27	299
17	17015	170150004	MORELOS	MIACATLAN	COATETELCO	56	1,369
17	17016	170160005	MORELOS	OCUITUCO	JUMILTEPEC	25	515
17	17017	170170001	MORELOS	PUENTE DE IXTLA	PUENTE DE IXTLA	168	1,430
17	17017	170170009	MORELOS	PUENTE DE IXTLA	XOXOCOTLA	76	2,234
17	17018	170180001	MORELOS	TEMIXCO	TEMIXCO	1,266	8,209
17	17018	170180004	MORELOS	TEMIXCO	CUENTEPEC	32	673
17	17019	170190001	MORELOS	TEPALCINGO	TEPALCINGO	84	1,528
17	17019	170190002	MORELOS	TEPALCINGO	ATOTONILCO	34	294
17	17019	170190005	MORELOS	TEPALCINGO	IXTLILCO EL GRANDE	29	289
17	17020	170200001	MORELOS	TEPOZTLAN	TEPOZTLAN	24	247
17	17020	170200006	MORELOS	TEPOZTLAN	SANTA CATARINA	10	206
17	17022	170220001	MORELOS	TETELA DEL VOLCÁN	TETELA DEL VOLCÁN	22	575
17	17022	170220002	MORELOS	TETELA DEL VOLCÁN	HUEYAPAN (SAN ANDRÉS HUEYAPAN)	20	431
17	17023	170230001	MORELOS	TLALNEPANTLA	TLALNEPANTLA	22	239

CLAVE ESTADO	CLAVE MUNICIPIO	CLAVE LOCALIDAD	NOMBRE ESTADO	NOMBRE MUNICIPIO	NOMBRE LOCALIDAD	TOTAL MANZANAS EN ZONA DE ATENCIÓN PRIORITARIA	TOTAL HOGARES POBRES EN ZONA DE ATENCIÓN PRIORITARIA
17	17024	170240001	MORELOS	TLALTIZAPAN	TLALTIZAPAN	45	500
17	17024	170240013	MORELOS	TLALTIZAPAN	SANTA ROSA TREINTA	217	1,152
17	17025	170250001	MORELOS	TLAQUILTENANGO	TLAQUILTENANGO	139	1,404
17	17026	170260001	MORELOS	TLAYACAPAN	TLAYACAPAN	60	501
17	17027	170270001	MORELOS	TOTOLAPAN	TOTOLAPAN	43	683
17	17028	170280001	MORELOS	XOCHITEPEC	XOCHITEPEC	104	588
17	17028	170280002	MORELOS	XOCHITEPEC	ALPUYECA	121	959
17	17028	170280003	MORELOS	XOCHITEPEC	ATLACHOLOAYA	12	230
17	17028	170280030	MORELOS	XOCHITEPEC	UH. JOSÉ MARÍA MORELOS Y PAVÓN	60	303
17	17029	170290001	MORELOS	YAUTEPEC	YAUTEPEC DE ZARAGOZA	229	2,128
17	17029	170290005	MORELOS	YAUTEPEC	COCOYOC	33	333
17	17029	170290024	MORELOS	YAUTEPEC	LA JOYA	243	902
17	17030	170300001	MORELOS	YECAPIXTLA	YECAPIXTLA	59	1,137
17	17030	170300008	MORELOS	YECAPIXTLA	JUAN MORALES	99	910
17	17031	170310001	MORELOS	ZACATEPEC DE HIDALGO	ZACATEPEC DE HIDALGO	96	735
17	17031	170310002	MORELOS	ZACATEPEC DE HIDALGO	SAN NICOLÁS GALEANA	25	208
17	17032	170320006	MORELOS	ZACUALPAN DE AMILPAS	TLACOTEPEC	15	224
17	17033	170330001	MORELOS	TEMOAC	TEMOAC	19	342
17	17033	170330002	MORELOS	TEMOAC	AMILCINGO	22	496
17	17033	170330003	MORELOS	TEMOAC	HUAZULCO	20	380
18	18001	180010001	NAYARIT	ACAPONETA	ACAPONETA	136	764
18	18002	180020001	NAYARIT	AHUACATLAN	AHUACATLAN	30	149
18	18004	180040001	NAYARIT	COMPOSTELA	COMPOSTELA	130	659
18	18004	180040128	NAYARIT	COMPOSTELA	LA PEÑITA DE JALTEMBA	62	358
18	18004	180040186	NAYARIT	COMPOSTELA	LAS VARAS	105	567
18	18004	180040191	NAYARIT	COMPOSTELA	ZACUALPAN	73	327
18	18006	180060001	NAYARIT	IXTLAN DEL RIO	IXTLAN DEL RIO	227	1,056
18	18007	180070001	NAYARIT	JALA	JALA	37	193
18	18007	180070022	NAYARIT	JALA	JOMULCO	37	425
18	18008	180080001	NAYARIT	XALISCO	XALISCO	172	965
18	18009	180090001	NAYARIT	DEL NAYAR	JESÚS MARÍA	17	153
18	18010	180100035	NAYARIT	ROSAMORADA	SAN VICENTE	49	393
18	18011	180110001	NAYARIT	RUIZ	RUIZ	36	198
18	18012	180120001	NAYARIT	SAN BLAS	SAN BLAS	87	626
18	18012	180120019	NAYARIT	SAN BLAS	GUADALUPE VICTORIA (LA VIROCHA)	25	163
18	18012	180120025	NAYARIT	SAN BLAS	JALCOCOTAN	31	183
18	18015	180150001	NAYARIT	SANTIAGO IXCUINTLA	SANTIAGO IXCUINTLA	143	856
18	18015	180150032	NAYARIT	SANTIAGO IXCUINTLA	POZO DE IBARRA	31	163
18	18015	180150052	NAYARIT	SANTIAGO IXCUINTLA	LA PRESA	30	185
18	18015	180150080	NAYARIT	SANTIAGO IXCUINTLA	VILLA HIDALGO (EL NUEVO)	103	669
18	18016	180160001	NAYARIT	TECUALA	TECUALA	213	919
18	18017	180170001	NAYARIT	TEPIC	TEPIC	1,299	7,588
18	18017	180170122	NAYARIT	TEPIC	FRANCISCO I. MADERO (PUGA)	17	198
18	18018	180180001	NAYARIT	TUXPAN	TUXPAN	331	1,889
18	18020	180200001	NAYARIT	BAHÍA DE BANDERAS	VALLE DE BANDERAS	30	156
18	18020	180200013	NAYARIT	BAHÍA DE BANDERAS	BUCERIAS	127	803
18	18020	180200043	NAYARIT	BAHÍA DE BANDERAS	LAS JARRETADERAS	46	490
18	18020	180200053	NAYARIT	BAHÍA DE BANDERAS	MEZCALES	29	197
18	18020	180200069	NAYARIT	BAHÍA DE BANDERAS	EL PORVENIR	27	199

CLAVE ESTADO	CLAVE MUNICIPIO	CLAVE LOCALIDAD	NOMBRE ESTADO	NOMBRE MUNICIPIO	NOMBRE LOCALIDAD	TOTAL MANZANAS EN ZONA DE ATENCIÓN PRIORITARIA	TOTAL HOGARES POBRES EN ZONA DE ATENCIÓN PRIORITARIA
18	18020	180200083	NAYARIT	BAHÍA DE BANDERAS	SAN JOSÉ DEL VALLE	73	486
18	18020	180200084	NAYARIT	BAHÍA DE BANDERAS	SAN JUAN DE ABAJO	75	509
18	18020	180200088	NAYARIT	BAHÍA DE BANDERAS	SAN VICENTE	27	249
19	19004	190040001	NUEVO LEÓN	ALLENDE	CIUDAD DE ALLENDE	51	319
19	19005	190050001	NUEVO LEÓN	ANÁHUAC	ANÁHUAC	301	828
19	19006	190060001	NUEVO LEÓN	APODACA	CIUDAD APODACA	302	2,975
19	19006	190060078	NUEVO LEÓN	APODACA	LOMA LA PAZ	38	314
19	19006	190060379	NUEVO LEÓN	APODACA	PRADOS DE SANTA ROSA	40	482
19	19009	190090001	NUEVO LEÓN	CADEREYTA JIMÉNEZ	CADEREYTA JIMÉNEZ	209	1,172
19	19012	190120001	NUEVO LEÓN	CIÉNEGA DE FLORES	CIÉNEGA DE FLORES	32	346
19	19014	190140001	NUEVO LEÓN	DR. ARROYO	DOCTOR ARROYO	104	702
19	19018	190180001	NUEVO LEÓN	GARCÍA	GARCÍA	248	2,672
19	19018	190180105	NUEVO LEÓN	GARCÍA	PARQUE INDUSTRIAL CIUDAD MITRAS	41	501
19	19019	190190001	NUEVO LEÓN	SAN PEDRO GARZA GARCÍA	SAN PEDRO GARZA GARCÍA	36	291
19	19021	190210001	NUEVO LEÓN	GRAL. ESCOBEDO	CIUDAD GENERAL ESCOBEDO	772	8,735
19	19026	190260001	NUEVO LEÓN	GUADALUPE	GUADALUPE	665	6,203
19	19031	190310001	NUEVO LEÓN	JUÁREZ	CIUDAD BENITO JUÁREZ	95	1,144
19	19031	190310045	NUEVO LEÓN	JUÁREZ	JARDINES DE LA SILLA (JARDINES)	97	913
19	19031	190310224	NUEVO LEÓN	JUÁREZ	HÉCTOR CABALLERO	36	315
19	19031	190310313	NUEVO LEÓN	JUÁREZ	ARBOLEDAS DE SAN ROQUE	106	987
19	19033	190330001	NUEVO LEÓN	LINARES	LINARES	217	1,631
19	19038	190380001	NUEVO LEÓN	MONTEMORELOS	MONTEMORELOS	100	798
19	19039	190390001	NUEVO LEÓN	MONTERREY	MONTERREY	2,578	25,111
19	19044	190440001	NUEVO LEÓN	SABINAS HIDALGO	CIUDAD SABINAS HIDALGO	77	487
19	19045	190450241	NUEVO LEÓN	SALINAS VICTORIA	CIUDAD SATÉLITE DEL NORTE	17	309
19	19045	190450385	NUEVO LEÓN	SALINAS VICTORIA	EMILIANO ZAPATA	21	193
19	19045	190450405	NUEVO LEÓN	SALINAS VICTORIA	SIMPRODESO (COLECTIVO NUEVO)	21	262
19	19045	190450464	NUEVO LEÓN	SALINAS VICTORIA	LAS TORRES	52	564
19	19046	190460001	NUEVO LEÓN	SAN NICOLÁS DE LOS GARZA	SAN NICOLÁS DE LOS GARZA	67	675
19	19048	190480001	NUEVO LEÓN	SANTA CATARINA	CIUDAD SANTA CATARINA	369	4,695
19	19049	190490001	NUEVO LEÓN	SANTIAGO	SANTIAGO	6	96
20	20002	200020001	OAXACA	ACATLAN DE PÉREZ FIGUEROA	ACATLAN DE PÉREZ FIGUEROA	58	527
20	20002	200020039	OAXACA	ACATLAN DE PÉREZ FIGUEROA	VICENTE CAMALOTE	63	534
20	20005	200050001	OAXACA	ASUNCIÓN IXTALTEPEC	ASUNCIÓN IXTALTEPEC	30	193
20	20006	200060001	OAXACA	ASUNCIÓN NOCHIXTLAN	ASUNCIÓN NOCHIXTLAN	96	1,090
20	20007	200070001	OAXACA	ASUNCIÓN OCOTLAN	ASUNCIÓN OCOTLAN	25	591
20	20009	200090001	OAXACA	AYOTZINTEPEC	AYOTZINTEPEC	36	622
20	20014	200140001	OAXACA	CIUDAD IXTEPEC	CIUDAD IXTEPEC	97	750
20	20015	200150001	OAXACA	COATECAS ALTAS	COATECAS ALTAS	11	204
20	20021	200210001	OAXACA	COSOLAPA	COSOLAPA	71	902
20	20023	200230001	OAXACA	CUILAPAM DE GUERRERO	CUILAPAM DE GUERRERO	28	543
20	20025	200250001	OAXACA	CHAHUITES	CHAHUITES	79	784
20	20027	200270001	OAXACA	CHIQUIHUITLAN DE BENITO JUÁREZ	CHIQUIHUITLAN DE BENITO JUÁREZ	16	293
20	20028	200280001	OAXACA	HEROICA CIUDAD DE EJUTLA DE CRESPO	HEROICA CIUDAD DE EJUTLA DE CRESPO	16	327

CLAVE ESTADO	CLAVE MUNICIPIO	CLAVE LOCALIDAD	NOMBRE ESTADO	NOMBRE MUNICIPIO	NOMBRE LOCALIDAD	TOTAL MANZANAS EN ZONA DE ATENCIÓN PRIORITARIA	TOTAL HOGARES POBRES EN ZONA DE ATENCIÓN PRIORITARIA
20	20030	200300001	OAXACA	EL ESPINAL	EL ESPINAL	37	200
20	20031	200310001	OAXACA	TAMAZULAPAM DEL ESPÍRITU SANTO	TAMAZULAPAM DEL ESPÍRITU SANTO	25	318
20	20036	200360001	OAXACA	GUEVEA DE HUMBOLDT	GUEVEA DE HUMBOLDT	11	224
20	20039	200390001	OAXACA	HEROICA CIUDAD DE HUAJUAPAN DE LEÓN	HEROICA CIUDAD DE HUAJUAPAN DE LEÓN	698	2,753
20	20041	200410001	OAXACA	HUAUTLA DE JIMÉNEZ	HUAUTLA DE JIMÉNEZ	81	1,333
20	20041	200410013	OAXACA	HUAUTLA DE JIMÉNEZ	SAN ANDRÉS HIDALGO	13	251
20	20043	200430001	OAXACA	JUCHITAN DE ZARAGOZA	JUCHITAN DE ZARAGOZA	807	7,415
20	20043	200430002	OAXACA	JUCHITAN DE ZARAGOZA	ÁLVARO OBREGÓN	22	243
20	20043	200430003	OAXACA	JUCHITAN DE ZARAGOZA	CHICAPA DE CASTRO	32	228
20	20043	200430006	OAXACA	JUCHITAN DE ZARAGOZA	LA VENTOSA	37	513
20	20044	200440001	OAXACA	LOMA BONITA	LOMA BONITA	610	4,078
20	20051	200510001	OAXACA	MAGDALENA TEITIPAC	MAGDALENA TEITIPAC	37	541
20	20057	200570001	OAXACA	MATÍAS ROMERO AVENDAÑO	MATÍAS ROMERO AVENDAÑO	169	1,215
20	20059	200590001	OAXACA	MIHUATLAN DE PORFIRIO DÍAZ	MIHUATLAN DE PORFIRIO DÍAZ	118	2,076
20	20066	200660001	OAXACA	SANTIAGO NILTEPEC	SANTIAGO NILTEPEC	32	241
20	20067	200670001	OAXACA	OAXACA DE JUÁREZ	OAXACA DE JUÁREZ	2,042	13,864
20	20067	200670051	OAXACA	OAXACA DE JUÁREZ	VIGUERA	50	184
20	20068	200680001	OAXACA	OCOTLAN DE MORELOS	OCOTLAN DE MORELOS	61	1,133
20	20069	200690001	OAXACA	LA PE	LA "PE"	9	196
20	20070	200700001	OAXACA	PINOTEPA DE DON LUIS	PINOTEPA DE DON LUIS	50	738
20	20072	200720001	OAXACA	SAN JOSÉ DEL PROGRESO	SAN JOSÉ DEL PROGRESO	14	218
20	20073	200730001	OAXACA	PUTLA VILLA DE GUERRERO	PUTLA VILLA DE GUERRERO	129	1,601
20	20079	200790001	OAXACA	SALINA CRUZ	SALINA CRUZ	615	3,338
20	20083	200830001	OAXACA	SAN AGUSTÍN DE LAS JUNTAS	SAN AGUSTÍN DE LAS JUNTAS	36	234
20	20087	200870001	OAXACA	SAN AGUSTÍN YATARENI	SAN AGUSTÍN YATARENI	9	212
20	20090	200900001	OAXACA	SAN ANDRÉS HUAXPALTEPEC	SAN ANDRÉS HUAXPALTEPEC	42	519
20	20103	201030001	OAXACA	SAN ANTONINO CASTILLO VELASCO	SAN ANTONINO CASTILLO VELASCO	62	887
20	20107	201070001	OAXACA	SAN ANTONIO DE LA CAL	SAN ANTONIO DE LA CAL	156	1,157
20	20111	201110001	OAXACA	SAN ANTONIO TEPETLAPA	SAN ANTONIO TEPETLAPA	18	230
20	20112	201120001	OAXACA	SAN BALTAZAR CHICHICAPAM	SAN BALTAZAR CHICHICAPAM	26	512
20	20115	201150001	OAXACA	SAN BARTOLO COYOTEPEC	SAN BARTOLO COYOTEPEC	26	220
20	20116	201160001	OAXACA	SAN BARTOLOMÉ AYAUTLA	SAN BARTOLOMÉ AYAUTLA	13	564
20	20117	201170001	OAXACA	SAN BARTOLOMÉ LOXICHA	SAN BARTOLOMÉ LOXICHA	21	278
20	20118	201180001	OAXACA	SAN BARTOLOMÉ QUIALANA	SAN BARTOLOMÉ QUIALANA	21	225
20	20124	201240001	OAXACA	SAN BLAS ATEMPA	SAN BLAS ATEMPA	96	2,263
20	20126	201260001	OAXACA	SAN CRISTÓBAL AMATLAN	SAN CRISTÓBAL AMATLAN	22	355

CLAVE ESTADO	CLAVE MUNICIPIO	CLAVE LOCALIDAD	NOMBRE ESTADO	NOMBRE MUNICIPIO	NOMBRE LOCALIDAD	TOTAL MANZANAS EN ZONA DE ATENCIÓN PRIORITARIA	TOTAL HOGARES POBRES EN ZONA DE ATENCIÓN PRIORITARIA
20	20128	201280001	OAXACA	SAN CRISTÓBAL LACHIRIOAG	SAN CRISTÓBAL LACHIRIOAG	24	204
20	20130	201300001	OAXACA	SAN DIONISIO DEL MAR	SAN DIONISIO DEL MAR	49	653
20	20131	201310001	OAXACA	SAN DIONISIO OCOTEPEC	SAN DIONISIO OCOTEPEC	44	701
20	20131	201310008	OAXACA	SAN DIONISIO OCOTEPEC	SAN BALTAZAR GUELAVILA	18	249
20	20134	201340001	OAXACA	SAN FELIPE JALAPA DE DÍAZ	SAN FELIPE JALAPA DE DÍAZ	27	569
20	20135	201350001	OAXACA	SAN FELIPE TEJALAPAM	SAN FELIPE TEJALAPAM	19	223
20	20136	201360001	OAXACA	SAN FELIPE USILA	SAN FELIPE USILA	40	601
20	20141	201410036	OAXACA	SAN FRANCISCO DEL MAR	SAN FRANCISCO DEL MAR	55	503
20	20143	201430001	OAXACA	SAN FRANCISCO IXHUATAN	SAN FRANCISCO IXHUATAN	41	576
20	20150	201500001	OAXACA	SAN FRANCISCO TELIXTLAHUACA	SAN FRANCISCO TELIXTLAHUACA	33	548
20	20153	201530001	OAXACA	SAN GABRIEL MIXTEPEC	SAN GABRIEL MIXTEPEC	30	411
20	20157	201570001	OAXACA	SAN JACINTO AMILPAS	SAN JACINTO AMILPAS	22	166
20	20164	201640001	OAXACA	SAN JORGE NUCHITA	SAN JORGE NUCHITA	20	221
20	20166	201660001	OAXACA	SAN JOSÉ CHILTEPEC	SAN JOSÉ CHILTEPEC	15	310
20	20177	201770001	OAXACA	SAN JUAN BAUTISTA CUICATLAN	SAN JUAN BAUTISTA CUICATLAN	29	266
20	20184	201840001	OAXACA	SAN JUAN BAUTISTA TUXTEPEC	SAN JUAN BAUTISTA TUXTEPEC	715	6,167
20	20184	201840050	OAXACA	SAN JUAN BAUTISTA TUXTEPEC	SAN BARTOLO	3	15
20	20188	201880001	OAXACA	SAN JUAN COLORADO	SAN JUAN COLORADO	50	1,007
20	20190	201900001	OAXACA	SAN JUAN COTZOCON	SAN JUAN COTZOCON	25	553
20	20190	201900013	OAXACA	SAN JUAN COTZOCON	MARÍA LOMBARDO DE CASO	52	503
20	20197	201970001	OAXACA	SAN JUAN GUELAVIA	SAN JUAN GUELAVIA	24	600
20	20198	201980001	OAXACA	SAN JUAN GUICHICOVI	SAN JUAN GUICHICOVI	60	715
20	20213	202130001	OAXACA	SAN JUAN QUIAHUJE	SAN JUAN QUIAHUJE	12	188
20	20219	202190001	OAXACA	SAN JUAN TEITIPAC	SAN JUAN TEITIPAC	19	301
20	20231	202310001	OAXACA	SAN LUCAS CAMOTLAN	SAN LUCAS CAMOTLAN	12	195
20	20240	202400001	OAXACA	SAN MARTIN ITUNYOSO	SAN MARTIN ITUNYOSO	9	219
20	20242	202420001	OAXACA	SAN MARTIN PERAS	SAN MARTIN PERAS	29	311
20	20248	202480001	OAXACA	SAN MATEO DEL MAR	SAN MATEO DEL MAR	74	875
20	20249	202490001	OAXACA	SAN MATEO YOLOXOCHITLAN	SAN MATEO YOLOXOCHITLAN	14	281
20	20260	202600001	OAXACA	SAN MIGUEL ALOAPAM	SAN MIGUEL ALOAPAM	28	315
20	20265	202650001	OAXACA	SAN MIGUEL CHIMALAPA	SAN MIGUEL CHIMALAPA	16	283
20	20272	202720001	OAXACA	SAN MIGUEL PANIXTLAHUACA	SAN MIGUEL PANIXTLAHUACA	44	548
20	20275	202750001	OAXACA	SAN MIGUEL QUETZALTEPEC	SAN MIGUEL QUETZALTEPEC	28	522
20	20278	202780001	OAXACA	SAN MIGUEL SOYALTEPEC	TEMASCAL	40	524
20	20284	202840001	OAXACA	SAN MIGUEL TILQUIAPAM	SAN MIGUEL TILQUIAPAM	17	260
20	20295	202950001	OAXACA	SAN PABLO HUIXTEPEC	SAN PABLO HUIXTEPEC	38	519
20	20298	202980001	OAXACA	SAN PABLO VILLA DE	SAN PABLO VILLA DE MITLA	58	997

CLAVE ESTADO	CLAVE MUNICIPIO	CLAVE LOCALIDAD	NOMBRE ESTADO	NOMBRE MUNICIPIO	NOMBRE LOCALIDAD	TOTAL MANZANAS EN ZONA DE ATENCIÓN PRIORITARIA	TOTAL HOGARES POBRES EN ZONA DE ATENCIÓN PRIORITARIA
				MITLA			
20	20300	203000001	OAXACA	SAN PEDRO AMUZGOS	SAN PEDRO AMUZGOS	61	684
20	20302	203020001	OAXACA	SAN PEDRO ATOYAC	SAN PEDRO ATOYAC	14	296
20	20305	203050001	OAXACA	SAN PEDRO COMITANCILLO	SAN PEDRO COMITANCILLO	27	190
20	20307	203070001	OAXACA	SAN PEDRO HUAMELULA	SAN PEDRO HUAMELULA	19	222
20	20308	203080001	OAXACA	SAN PEDRO HUILOTEPEC	SAN PEDRO HUILOTEPEC	6	256
20	20309	203090001	OAXACA	SAN PEDRO IXCATLAN	SAN PEDRO IXCATLAN	6	209
20	20312	203120001	OAXACA	SAN PEDRO JICAYAN	SAN PEDRO JICAYAN	44	613
20	20315	203150001	OAXACA	SAN PEDRO MÁRTIR	SAN PEDRO MÁRTIR	16	291
20	20318	203180001	OAXACA	SAN PEDRO MIXTEPEC - DTO. 22 -	SAN PEDRO MIXTEPEC - DTO. 22 -	40	467
20	20318	203180002	OAXACA	SAN PEDRO MIXTEPEC - DTO. 22 -	BAJOS DE CHILA	37	420
20	20318	203180009	OAXACA	SAN PEDRO MIXTEPEC - DTO. 22 -	PUERTO ESCONDIDO	118	947
20	20324	203240001	OAXACA	SAN PEDRO POCHUTLA	SAN PEDRO POCHUTLA	78	1,485
20	20325	203250001	OAXACA	SAN PEDRO QUIATONI	SAN PEDRO QUIATONI	24	628
20	20325	203250039	OAXACA	SAN PEDRO QUIATONI	SOLEDAD SALINAS	32	305
20	20327	203270001	OAXACA	SAN PEDRO TAPANATEPEC	SAN PEDRO TAPANATEPEC	85	788
20	20334	203340001	OAXACA	VILLA DE TUTUTEPEC DE MELCHOR OCAMPO	VILLA DE TUTUTEPEC DE MELCHOR OCAMPO	23	259
20	20334	203340034	OAXACA	VILLA DE TUTUTEPEC DE MELCHOR OCAMPO	RIO GRANDE O PIEDRA PARADA	152	1,670
20	20334	203340038	OAXACA	VILLA DE TUTUTEPEC DE MELCHOR OCAMPO	SAN JOSÉ DEL PROGRESO	16	191
20	20346	203460001	OAXACA	SAN SEBASTIÁN NICANANDUTA	SAN SEBASTIÁN NICANANDUTA	25	189
20	20350	203500001	OAXACA	SAN SEBASTIÁN TUTLA	SAN SEBASTIÁN TUTLA	13	184
20	20360	203600001	OAXACA	SANTA ANA ZEGACHE	SANTA ANA ZEGACHE	33	274
20	20364	203640001	OAXACA	SANTA CATARINA JUQUILA	SANTA CATARINA JUQUILA	58	916
20	20366	203660001	OAXACA	SANTA CATARINA LOXICHA	SANTA CATARINA LOXICHA	19	311
20	20367	203670001	OAXACA	SANTA CATARINA MECHOACAN	SANTA CATARINA MECHOACAN	48	627
20	20375	203750001	OAXACA	SANTA CRUZ AMILPAS	SANTA CRUZ AMILPAS	35	450
20	20380	203800001	OAXACA	SANTA CRUZ PAPALUTLA	SANTA CRUZ PAPALUTLA	20	280
20	20384	203840001	OAXACA	SANTA CRUZ XITLA	SANTA CRUZ XITLA	13	238
20	20385	203850001	OAXACA	SANTA CRUZ XOXOCOTLAN	SANTA CRUZ XOXOCOTLAN	742	4,326
20	20390	203900001	OAXACA	SANTA LUCIA DEL CAMINO	SANTA LUCIA DEL CAMINO	258	2,644
20	20390	203900003	OAXACA	SANTA LUCIA DEL CAMINO	SAN FRANCISCO TUTLA	3	20
20	20393	203930001	OAXACA	SANTA LUCIA OCOTLAN	SANTA LUCIA OCOTLAN	12	346
20	20394	203940001	OAXACA	SANTA MARÍA ALOTEPEC	SANTA MARÍA ALOTEPEC	16	233
20	20397	203970001	OAXACA	HEROICA CIUDAD DE TLAXIACO	HEROICA CIUDAD DE TLAXIACO	88	773
20	20398	203980001	OAXACA	AYOQUEZCO DE ALDAMA	AYOQUEZCO DE ALDAMA	37	580

CLAVE ESTADO	CLAVE MUNICIPIO	CLAVE LOCALIDAD	NOMBRE ESTADO	NOMBRE MUNICIPIO	NOMBRE LOCALIDAD	TOTAL MANZANAS EN ZONA DE ATENCIÓN PRIORITARIA	TOTAL HOGARES POBRES EN ZONA DE ATENCIÓN PRIORITARIA
20	20399	203990001	OAXACA	SANTA MARÍA ATZOMPA	SANTA MARÍA ATZOMPA	318	1,693
20	20401	204010050	OAXACA	SANTA MARÍA COLOTEPEC	BRISAS DE ZICATELA	53	588
20	20406	204060001	OAXACA	SANTA MARÍA CHILCHOTLA	SANTA MARÍA CHILCHOTLA	10	194
20	20407	204070001	OAXACA	SANTA MARÍA CHIMALAPA	SANTA MARÍA CHIMALAPA	13	301
20	20409	204090001	OAXACA	SANTA MARÍA DEL TULE	SANTA MARÍA DEL TULE	25	261
20	20413	204130078	OAXACA	SANTA MARÍA HUATULCO	CRUCECITA	26	314
20	20414	204140001	OAXACA	SANTA MARÍA HUAZOLOTITLAN	SANTA MARÍA HUAZOLOTITLAN	33	679
20	20415	204150001	OAXACA	SANTA MARÍA IPALAPA	SANTA MARÍA IPALAPA	21	224
20	20418	204180001	OAXACA	SANTA MARÍA JALAPA DEL MARQUES	SANTA MARÍA JALAPA DEL MARQUES	28	274
20	20421	204210001	OAXACA	SANTA MARÍA MIXTEQUILLA	SANTA MARÍA MIXTEQUILLA	26	553
20	20425	204250001	OAXACA	SANTA MARÍA PAPALO	SANTA MARÍA PAPALO	26	301
20	20427	204270001	OAXACA	SANTA MARÍA PETAPA	SANTA MARÍA PETAPA	27	307
20	20427	204270010	OAXACA	SANTA MARÍA PETAPA	RINCÓN VIEJO	58	920
20	20432	204320001	OAXACA	SANTA MARÍA TEMAXCALAPA	SANTA MARÍA TEMAXCALAPA	19	191
20	20436	204360001	OAXACA	SANTA MARÍA TEXCATITLAN	SANTA MARÍA TEXCATITLAN	13	193
20	20437	204370001	OAXACA	SANTA MARÍA TLAHUITOLTEPEC	SANTA MARÍA TLAHUITOLTEPEC	16	229
20	20441	204410001	OAXACA	SANTA MARÍA XADANI	SANTA MARÍA XADANI	72	1,059
20	20447	204470001	OAXACA	SANTA MARÍA ZACATEPEC	SANTA MARÍA ZACATEPEC	51	612
20	20452	204520001	OAXACA	SANTIAGO APÓSTOL	SANTIAGO APÓSTOL	28	560
20	20466	204660001	OAXACA	SANTIAGO IXTAYUTLA	SANTIAGO IXTAYUTLA	6	304
20	20467	204670001	OAXACA	SANTIAGO JAMILTEPEC	SANTIAGO JAMILTEPEC	77	1,041
20	20468	204680019	OAXACA	SANTIAGO JOCOTEPEC	MONTE NEGRO	32	264
20	20469	204690001	OAXACA	SANTIAGO JUXTLAHUACA	SANTIAGO JUXTLAHUACA	58	621
20	20470	204700001	OAXACA	SANTIAGO LACHIGUIRI	SANTIAGO LACHIGUIRI	7	286
20	20475	204750001	OAXACA	SANTIAGO MATATLAN	SANTIAGO MATATLAN	30	327
20	20475	204750005	OAXACA	SANTIAGO MATATLAN	SAN PABLO GUILA	57	590
20	20482	204820001	OAXACA	SANTIAGO PINOTEPA NACIONAL	SANTIAGO PINOTEPA NACIONAL	583	4,256
20	20502	205020001	OAXACA	SANTIAGO ZACATEPEC	SANTIAGO ZACATEPEC	11	206
20	20507	205070001	OAXACA	SANTO DOMINGO ARMENTA	SANTO DOMINGO ARMENTA	30	313
20	20509	205090001	OAXACA	SANTO DOMINGO DE MORELOS	SANTO DOMINGO DE MORELOS	13	200
20	20513	205130001	OAXACA	SANTO DOMINGO PETAPA	SANTO DOMINGO PETAPA	69	1,005
20	20515	205150001	OAXACA	SANTO DOMINGO TEHUANTEPEC	SANTO DOMINGO TEHUANTEPEC	838	3,970
20	20516	205160001	OAXACA	SANTO DOMINGO TEOJOMULCO	SANTO DOMINGO TEOJOMULCO	18	307
20	20517	205170001	OAXACA	SANTO DOMINGO TEPUXTEPEC	SANTO DOMINGO TEPUXTEPEC	17	199
20	20525	205250001	OAXACA	SANTO DOMINGO ZANATEPEC	SANTO DOMINGO ZANATEPEC	46	273

CLAVE ESTADO	CLAVE MUNICIPIO	CLAVE LOCALIDAD	NOMBRE ESTADO	NOMBRE MUNICIPIO	NOMBRE LOCALIDAD	TOTAL MANZANAS EN ZONA DE ATENCIÓN PRIORITARIA	TOTAL HOGARES POBRES EN ZONA DE ATENCIÓN PRIORITARIA
20	20526	205260001	OAXACA	SANTOS REYES NOPALA	SANTOS REYES NOPALA	34	630
20	20528	205280001	OAXACA	SANTOS REYES TEPEJILLO	SANTOS REYES TEPEJILLO	18	200
20	20531	205310001	OAXACA	SANTO TOMAS MAZALTEPEC	SANTO TOMAS MAZALTEPEC	10	194
20	20534	205340001	OAXACA	SAN VICENTE COATLAN	SAN VICENTE COATLAN	21	316
20	20540	205400001	OAXACA	VILLA DE TAMAZULAPAM DEL PROGRESO	VILLA DE TAMAZULAPAM DEL PROGRESO	25	186
20	20543	205430001	OAXACA	TATALTEPEC DE VALDÉS	TATALTEPEC DE VALDÉS	24	329
20	20545	205450001	OAXACA	TEOTITLAN DE FLORES MAGÓN	TEOTITLAN DE FLORES MAGÓN	30	316
20	20546	205460001	OAXACA	TEOTITLAN DEL VALLE	TEOTITLAN DEL VALLE	43	548
20	20551	205510001	OAXACA	TLACOLULA DE MATAMOROS	TLACOLULA DE MATAMOROS	30	424
20	20553	205530001	OAXACA	TLALIXTAC DE CABRERA	TLALIXTAC DE CABRERA	22	191
20	20557	205570001	OAXACA	UNIÓN HIDALGO	UNIÓN HIDALGO	134	934
20	20559	205590001	OAXACA	SAN JUAN BAUTISTA VALLE NACIONAL	SAN JUAN BAUTISTA VALLE NACIONAL	51	766
20	20560	205600001	OAXACA	VILLA DÍAZ ORDAZ	VILLA DÍAZ ORDAZ	19	261
20	20565	205650001	OAXACA	VILLA DE ZAACHILA	VILLA DE ZAACHILA	90	1,801
20	20565	205650006	OAXACA	VILLA DE ZAACHILA	VICENTE GUERRERO	155	1,837
20	20570	205700001	OAXACA	ZIMATLAN DE ÁLVAREZ	ZIMATLAN DE ÁLVAREZ	37	332
21	21001	210010001	PUEBLA	ACAJETE	ACAJETE	83	1,206
21	21001	210010006	PUEBLA	ACAJETE	SAN AGUSTÍN TLAXCO	28	314
21	21001	210010016	PUEBLA	ACAJETE	SANTA MARÍA NENETZINTLA	26	271
21	21001	210010017	PUEBLA	ACAJETE	SAN JUAN TEPULCO	21	625
21	21002	210020001	PUEBLA	ACATENO	SAN JOSÉ ACATENO	18	275
21	21003	210030001	PUEBLA	ACATLAN	ACATLAN DE OSORIO	149	1,263
21	21004	210040001	PUEBLA	ACATZINGO	ACATZINGO DE HIDALGO	204	2,451
21	21004	210040002	PUEBLA	ACATZINGO	ACTIPAN DE MORELOS (SANTA MARÍA ACTIPAN)	12	175
21	21004	210040009	PUEBLA	ACATZINGO	SAN SEBASTIÁN VILLANUEVA	20	314
21	21010	210100001	PUEBLA	AJALPAN	CIUDAD DE AJALPAN	130	3,218
21	21012	210120001	PUEBLA	ALJOJUCA	ALJOJUCA	25	330
21	21013	210130001	PUEBLA	ALTEPEXI	ALTEPEXI	77	1,724
21	21015	210150001	PUEBLA	AMAZOC	AMAZOC DE MOTA	537	5,498
21	21015	210150031	PUEBLA	AMAZOC	CASA BLANCA	149	1,091
21	21019	210190001	PUEBLA	ATLIXCO	ATLIXCO	429	4,197
21	21019	210190065	PUEBLA	ATLIXCO	SAN JERÓNIMO COYULA	56	808
21	21020	210200001	PUEBLA	ATOYATEMPAN	ATOYATEMPAN	32	607
21	21022	210220003	PUEBLA	ATZITZIHUACAN	SAN JUAN AMECAC	17	310
21	21022	210220004	PUEBLA	ATZITZIHUACAN	SAN JUAN TEJUPA	16	272
21	21026	210260001	PUEBLA	CALPAN	SAN ANDRÉS CALPAN	34	513
21	21026	210260002	PUEBLA	CALPAN	SAN LUCAS ATZALA	23	308
21	21026	210260003	PUEBLA	CALPAN	SAN MATEO OZOLCO	12	312
21	21029	210290001	PUEBLA	CAXHUACAN	CAXHUACAN	16	348
21	21033	210330001	PUEBLA	COHUECAN	COHUECAN	23	267
21	21034	210340001	PUEBLA	CORONANGO	SANTA MARÍA CORONANGO	19	288
21	21034	210340002	PUEBLA	CORONANGO	SAN ANTONIO MIHUACAN	16	269
21	21034	210340003	PUEBLA	CORONANGO	SAN FRANCISCO OCOTLAN (OCOTLAN)	15	250

CLAVE ESTADO	CLAVE MUNICIPIO	CLAVE LOCALIDAD	NOMBRE ESTADO	NOMBRE MUNICIPIO	NOMBRE LOCALIDAD	TOTAL MANZANAS EN ZONA DE ATENCIÓN PRIORITARIA	TOTAL HOGARES POBRES EN ZONA DE ATENCIÓN PRIORITARIA
21	21035	210350001	PUEBLA	COXCATLAN	COXCATLAN	31	276
21	21038	210380001	PUEBLA	CUAPIAXTLA DE MADERO	CUAPIAXTLA DE MADERO	15	257
21	21041	210410001	PUEBLA	CUAUTLANCINGO	SAN JUAN CUAUTLANCINGO	43	850
21	21041	210410008	PUEBLA	CUAUTLANCINGO	SANCTORUM	28	330
21	21041	210410012	PUEBLA	CUAUTLANCINGO	SAN LORENZO ALMECATLA	18	257
21	21043	210430001	PUEBLA	CUETZALAN DEL PROGRESO	CIUDAD DE CUETZALAN	64	888
21	21045	210450001	PUEBLA	CHALCHICOMULA DE SESMA	CIUDAD SERDÁN	185	2,955
21	21048	210480006	PUEBLA	CHIAUTZINGO	SAN ANTONIO TLATENCO	17	277
21	21049	210490001	PUEBLA	CHICONCUAUTLA	CHICONCUAUTLA	25	353
21	21051	210510003	PUEBLA	CHIETLA	ATENCINGO	49	287
21	21053	210530001	PUEBLA	CHIGNAHUAPAN	CIUDAD DE CHIGNAHUAPAN	225	1,869
21	21054	210540001	PUEBLA	CHIGNAUTLA	CHIGNAUTLA	84	1,613
21	21054	210540005	PUEBLA	CHIGNAUTLA	SOSA	1	17
21	21060	210600001	PUEBLA	DOMINGO ARENAS	DOMINGO ARENAS	13	335
21	21063	210630001	PUEBLA	ESPERANZA	ESPERANZA	81	593
21	21065	210650003	PUEBLA	GENERAL FELIPE ANGELES	SAN ANTONIO PORTEZUELO	24	374
21	21065	210650006	PUEBLA	GENERAL FELIPE ANGELES	SANTA ÚRSULA CHICONQUIAC	31	628
21	21065	210650007	PUEBLA	GENERAL FELIPE ANGELES	SANTIAGO TENANGO	13	326
21	21067	210670001	PUEBLA	GUADALUPE VICTORIA	GUADALUPE VICTORIA	117	985
21	21069	210690003	PUEBLA	HUAQUECHULA	CACALOXUCHITL	15	335
21	21071	210710001	PUEBLA	HUAUCHINANGO	HUAUCHINANGO	451	5,077
21	21071	210710008	PUEBLA	HUAUCHINANGO	LAS COLONIAS DE HIDALGO	12	310
21	21071	210710009	PUEBLA	HUAUCHINANGO	CUACUILA	19	334
21	21071	210710027	PUEBLA	HUAUCHINANGO	TENANGO DE LAS FLORES	24	636
21	21073	210730001	PUEBLA	HUEHUETLAN EL CHICO	HUEHUETLAN EL CHICO	25	290
21	21073	210730011	PUEBLA	HUEHUETLAN EL CHICO	TZICATLAN	18	301
21	21074	210740001	PUEBLA	HUEJOTZINGO	HUEJOTZINGO	231	2,464
21	21074	210740029	PUEBLA	HUEJOTZINGO	SANTA ANA XALMIMILULCO	69	1,202
21	21075	210750001	PUEBLA	HUEYAPAN	HUEYAPAN	48	637
21	21076	210760001	PUEBLA	HUEYTAMALCO	HUEYTAMALCO	16	310
21	21078	210780001	PUEBLA	HUITZILAN DE SERDÁN	HUITZILAN	17	314
21	21080	210800001	PUEBLA	ATLEQUIZAYAN	ATLEQUIZAYAN	21	313
21	21084	210840001	PUEBLA	IXTEPEC	IXTEPEC	35	618
21	21085	210850001	PUEBLA	IZUCAR DE MATAMOROS	IZUCAR DE MATAMOROS	277	3,003
21	21085	210850008	PUEBLA	IZUCAR DE MATAMOROS	AYUTLA (SAN FELIPE AYUTLA)	1	0
21	21085	210850033	PUEBLA	IZUCAR DE MATAMOROS	SAN NICOLÁS TOLENTINO	24	97
21	21087	210870001	PUEBLA	JOLALPAN	JOLALPAN	63	980
21	21089	210890004	PUEBLA	JOPALA	CHICONTLA	41	596
21	21090	210900005	PUEBLA	JUAN C. BONILLA	SANTA MARÍA ZACATEPEC	18	293
21	21094	210940001	PUEBLA	LIBRES	CIUDAD DE LIBRES	66	638
21	21102	211020001	PUEBLA	NEALTICAN	SAN BUENAVENTURA NEALTICAN	71	1,263
21	21104	211040001	PUEBLA	NOPALUCAN	NOPALUCAN DE LA GRANJA	28	315
21	21104	211040011	PUEBLA	NOPALUCAN	EL RINCÓN CITLALTEPETL	14	291
21	21104	211040019	PUEBLA	NOPALUCAN	SANTA MARÍA IXTYUCAN	37	566
21	21106	211060003	PUEBLA	OCOYUCAN	SAN BERNARDINO	23	405

CLAVE ESTADO	CLAVE MUNICIPIO	CLAVE LOCALIDAD	NOMBRE ESTADO	NOMBRE MUNICIPIO	NOMBRE LOCALIDAD	TOTAL MANZANAS EN ZONA DE ATENCIÓN PRIORITARIA	TOTAL HOGARES POBRES EN ZONA DE ATENCIÓN PRIORITARIA
					CHALCHIHUAPAN		
21	21106	211060006	PUEBLA	OCOYUCAN	SANTA MARÍA MALACATEPEC	11	317
21	21109	211090014	PUEBLA	PAHUATLAN	SAN PABLITO	15	256
21	21110	211100001	PUEBLA	PALMAR DE BRAVO	PALMAR DE BRAVO	24	300
21	21110	211100004	PUEBLA	PALMAR DE BRAVO	CUACNOPALAN	64	1,207
21	21110	211100005	PUEBLA	PALMAR DE BRAVO	CUESTA BLANCA	21	305
21	21110	211100023	PUEBLA	PALMAR DE BRAVO	SAN MIGUEL XALTEPEC	16	285
21	21111	211110001	PUEBLA	PANTEPEC	PANTEPEC	24	272
21	21111	211110019	PUEBLA	PANTEPEC	MECAPALAPA	18	305
21	21114	211140001	PUEBLA	PUEBLA	HEROICA PUEBLA DE ZARAGOZA	4,641	51,757
21	21114	211140133	PUEBLA	PUEBLA	SAN ANDRÉS AZUMIATLA	25	581
21	21114	211140190	PUEBLA	PUEBLA	LA RESURRECCIÓN	27	1,144
21	21114	211140194	PUEBLA	PUEBLA	SAN SEBASTIÁN DE APARICIO	11	227
21	21114	211140211	PUEBLA	PUEBLA	SAN MIGUEL CANOA	59	2,615
21	21114	211140218	PUEBLA	PUEBLA	SANTA MARÍA XONACATEPEC	46	817
21	21114	211140221	PUEBLA	PUEBLA	SANTO TOMAS CHAUTLA	25	510
21	21114	211140232	PUEBLA	PUEBLA	SAN PEDRO ZACACHIMALPA	18	340
21	21115	211150001	PUEBLA	QUECHOLAC	QUECHOLAC	26	705
21	21115	211150009	PUEBLA	QUECHOLAC	PALMARITO TOCHAPAN	81	1,862
21	21115	211150015	PUEBLA	QUECHOLAC	SAN SIMÓN DE BRAVO	22	259
21	21115	211150018	PUEBLA	QUECHOLAC	SAN JOSÉ TUZUAPAN	8	312
21	21117	211170001	PUEBLA	RAFAEL LARA GRAJALES	CIUDAD DE RAFAEL LARA GRAJALES	30	307
21	21117	211170003	PUEBLA	RAFAEL LARA GRAJALES	MÁXIMO SERDÁN	27	317
21	21118	211180001	PUEBLA	LOS REYES DE JUÁREZ	LOS REYES DE JUÁREZ	67	1,079
21	21119	211190001	PUEBLA	SAN ANDRÉS CHOLULA	SAN ANDRÉS CHOLULA	60	723
21	21119	211190013	PUEBLA	SAN ANDRÉS CHOLULA	TLAXCALANCINGO (SAN BERNARDINO)	31	399
21	21122	211220001	PUEBLA	SAN FELIPE TEOTLALCINGO	SAN FELIPE TEOTLALCINGO	33	538
21	21124	211240001	PUEBLA	SAN GABRIEL CHILAC	SAN GABRIEL CHILAC	43	1,404
21	21129	211290001	PUEBLA	SAN JOSÉ MIAHUATLAN	SAN JOSÉ MIAHUATLAN	57	1,394
21	21132	211320001	PUEBLA	SAN MARTIN TEXMELUCAN	SAN MARTIN TEXMELUCAN DE LABASTIDA	388	4,598
21	21132	211320004	PUEBLA	SAN MARTIN TEXMELUCAN	SAN BUENAVENTURA TECALTZINGO	33	405
21	21132	211320008	PUEBLA	SAN MARTIN TEXMELUCAN	SAN FRANCISCO TEPEYECAC	16	214
21	21132	211320009	PUEBLA	SAN MARTIN TEXMELUCAN	SAN JERÓNIMO TIANGUISMANALCO	32	412
21	21132	211320010	PUEBLA	SAN MARTIN TEXMELUCAN	SAN JUAN TUXCO	32	567
21	21132	211320013	PUEBLA	SAN MARTIN TEXMELUCAN	SAN RAFAEL TLANALAPAN	104	1,097
21	21132	211320015	PUEBLA	SAN MARTIN TEXMELUCAN	SANTA MARÍA MOYOTZINGO	175	2,860
21	21134	211340001	PUEBLA	SAN MATÍAS TLALANCALECA	SAN MATÍAS TLALANCALECA	34	923
21	21136	211360001	PUEBLA	SAN MIGUEL XOXTLA	SAN MIGUEL XOXTLA	31	597
21	21138	211380001	PUEBLA	SAN NICOLÁS DE LOS RANCHOS	SAN NICOLÁS DE LOS RANCHOS	49	832
21	21138	211380002	PUEBLA	SAN NICOLÁS DE LOS RANCHOS	SANTIAGO XALITZINTLA	30	274

CLAVE ESTADO	CLAVE MUNICIPIO	CLAVE LOCALIDAD	NOMBRE ESTADO	NOMBRE MUNICIPIO	NOMBRE LOCALIDAD	TOTAL MANZANAS EN ZONA DE ATENCIÓN PRIORITARIA	TOTAL HOGARES POBRES EN ZONA DE ATENCIÓN PRIORITARIA
				RANCHOS			
21	21138	211380003	PUEBLA	SAN NICOLÁS DE LOS RANCHOS	SAN PEDRO YANCUITLALPAN	20	265
21	21140	211400001	PUEBLA	SAN PEDRO CHOLULA	CHOLULA DE RIVADABIA	203	2,891
21	21140	211400014	PUEBLA	SAN PEDRO CHOLULA	SANTIAGO MOMOXPAN	34	418
21	21142	211420001	PUEBLA	SAN SALVADOR EL SECO	SAN SALVADOR EL SECO	214	2,337
21	21142	211420003	PUEBLA	SAN SALVADOR EL SECO	SANTA MARÍA COATEPEC	15	360
21	21143	211430009	PUEBLA	SAN SALVADOR EL VERDE	SAN ANDRÉS HUEYACATITLA	30	264
21	21143	211430011	PUEBLA	SAN SALVADOR EL VERDE	SAN LUCAS EL GRANDE	29	615
21	21144	211440001	PUEBLA	SAN SALVADOR HUIXCOLOTLA	SAN SALVADOR HUIXCOLOTLA	51	938
21	21149	211490001	PUEBLA	SANTIAGO MIAHUATLAN	SANTIAGO MIAHUATLAN	36	603
21	21149	211490006	PUEBLA	SANTIAGO MIAHUATLAN	SAN ISIDRO VISTA HERMOSA	31	356
21	21154	211540001	PUEBLA	TECAMACHALCO	TECAMACHALCO	327	1,654
21	21154	211540021	PUEBLA	TECAMACHALCO	SAN MATEO TLAIXPAN	75	954
21	21154	211540027	PUEBLA	TECAMACHALCO	SANTIAGO ALSESECA	39	313
21	21156	211560001	PUEBLA	TEHUACÁN	TEHUACÁN	1,896	20,439
21	21156	211560009	PUEBLA	TEHUACÁN	MAGDALENA CUAYUCATEPEC	28	329
21	21159	211590001	PUEBLA	TEOPANTLAN	TEOPANTLAN	19	319
21	21163	211630001	PUEBLA	TEPATLAXCO DE HIDALGO	TEPATLAXCO DE HIDALGO	90	1,703
21	21164	211640001	PUEBLA	TEPEACA	TEPEACA	154	1,972
21	21164	211640020	PUEBLA	TEPEACA	SAN PABLO ACTIPAN	21	290
21	21164	211640024	PUEBLA	TEPEACA	SANTIAGO ACATLAN	21	321
21	21166	211660001	PUEBLA	TEPEOJUMA	TEPEOJUMA	20	262
21	21168	211680002	PUEBLA	TEPEXCO	CALMECA (SAN JUAN CALMECA)	18	381
21	21169	211690001	PUEBLA	TEPEXI DE RODRÍGUEZ	TEPEXI DE RODRÍGUEZ	38	597
21	21170	211700015	PUEBLA	TEPEYAHUALCO	SAN JOSÉ ALCHICHICA	23	334
21	21172	211720001	PUEBLA	TETELA DE OCAMPO	CIUDAD DE TETELA DE OCAMPO	25	272
21	21174	211740001	PUEBLA	TEZIUTLAN	TEZIUTLAN	205	4,218
21	21174	211740019	PUEBLA	TEZIUTLAN	SAN SEBASTIÁN	7	250
21	21175	211750001	PUEBLA	TIANGUISMANALCO	TIANGUISMANALCO	19	278
21	21177	211770001	PUEBLA	TLACOTEPEC DE BENITO JUÁREZ	TLACOTEPEC DE BENITO JUÁREZ	23	286
21	21177	211770016	PUEBLA	TLACOTEPEC DE BENITO JUÁREZ	SAN MARCOS TLACOYALCO	43	611
21	21177	211770019	PUEBLA	TLACOTEPEC DE BENITO JUÁREZ	SANTA MARÍA LA ALTA	27	630
21	21179	211790001	PUEBLA	TLACHICHUCA	TLACHICHUCA	52	640
21	21179	211790022	PUEBLA	TLACHICHUCA	SANTA CECILIA TEPETITLAN	19	311
21	21180	211800001	PUEBLA	TLAHUAPAN	SANTA RITA TLAHUAPAN	13	268
21	21180	211800013	PUEBLA	TLAHUAPAN	SAN MIGUEL TIANGUISTENCÓ	4	41
21	21180	211800015	PUEBLA	TLAHUAPAN	SAN RAFAEL IXTAPALUCAN	17	304
21	21180	211800018	PUEBLA	TLAHUAPAN	SANTA MARÍA TEXMELUCAN	25	298
21	21180	211800019	PUEBLA	TLAHUAPAN	SANTIAGO COLTZINGO	37	263
21	21181	211810001	PUEBLA	TLALTENANGO	TLALTENANGO	18	252
21	21182	211820001	PUEBLA	TLANEPANTLA	TLANEPANTLA	20	294
21	21185	211850001	PUEBLA	TLAPANALA	TLAPANALA	10	248

CLAVE ESTADO	CLAVE MUNICIPIO	CLAVE LOCALIDAD	NOMBRE ESTADO	NOMBRE MUNICIPIO	NOMBRE LOCALIDAD	TOTAL MANZANAS EN ZONA DE ATENCIÓN PRIORITARIA	TOTAL HOGARES POBRES EN ZONA DE ATENCIÓN PRIORITARIA
21	21186	211860001	PUEBLA	TLATLAUQUITEPEC	CIUDAD DE TLATLAUQUITEPEC	29	642
21	21188	211880002	PUEBLA	TOCHIMILCO	SAN ANTONIO ALPANOCAN	14	316
21	21189	211890001	PUEBLA	TOCHTEPEC	TOCHTEPEC	46	572
21	21191	211910001	PUEBLA	TULCINGO	TULCINGO DE VALLE	31	310
21	21194	211940001	PUEBLA	VENUSTIANO CARRANZA	VENUSTIANO CARRANZA	41	346
21	21194	211940012	PUEBLA	VENUSTIANO CARRANZA	CORONEL TITO HERNÁNDEZ (MARÍA ANDREA)	40	307
21	21194	211940016	PUEBLA	VENUSTIANO CARRANZA	VILLA LÁZARO CÁRDENAS (LA UNO)	88	1,068
21	21197	211970001	PUEBLA	XICOTEPEC	XICOTEPEC DE JUÁREZ	253	5,166
21	21197	211970029	PUEBLA	XICOTEPEC	VILLA ÁVILA CAMACHO (LA CEIBA)	58	1,152
21	21199	211990001	PUEBLA	XIUTETELCO	SAN JUAN XIUTETELCO	33	664
21	21199	211990009	PUEBLA	XIUTETELCO	SAN FRANCISCO	3	59
21	21199	211990016	PUEBLA	XIUTETELCO	XALTIPAN	29	593
21	21202	212020001	PUEBLA	XOCHITLAN DE VICENTE SUAREZ	XOCHITLAN DE VICENTE SUAREZ	28	353
21	21202	212020010	PUEBLA	XOCHITLAN DE VICENTE SUAREZ	ZOATECPAN	5	275
21	21203	212030001	PUEBLA	XOCHITLAN TODOS SANTOS	XOCHITLAN	26	331
21	21204	212040001	PUEBLA	YAONAHUAC	YAONAHUAC	25	271
21	21205	212050001	PUEBLA	YEHUALTEPEC	YEHUALTEPEC	30	328
21	21205	212050006	PUEBLA	YEHUALTEPEC	SAN GABRIEL TETZOYOCAN	50	635
21	21207	212070001	PUEBLA	ZACAPOAXTLA	ZACAPOAXTLA	30	642
21	21208	212080001	PUEBLA	ZACATLÁN	ZACATLÁN	266	2,624
21	21211	212110001	PUEBLA	ZARAGOZA	ZARAGOZA	85	943
21	21212	212120024	PUEBLA	ZAUTLA	SAN MIGUEL TENEXTATILOYAN	24	340
21	21214	212140001	PUEBLA	ZINACATEPEC	SAN SEBASTIÁN ZINACATEPEC	95	2,611
21	21215	212150001	PUEBLA	ZONGOZOTLA	ZONGOZOTLA	36	672
22	22001	220010001	QUERÉTARO	AMEALCO DE BONFIL	AMEALCO DE BONFIL	27	314
22	22004	220040001	QUERÉTARO	CADEREYTA DE MONTES	CADEREYTA DE MONTES	72	1,107
22	22005	220050001	QUERÉTARO	COLON	COLON	15	193
22	22005	220050002	QUERÉTARO	COLON	AJUCHITLAN	20	326
22	22005	220050006	QUERÉTARO	COLON	EL BLANCO	15	228
22	22006	220060001	QUERÉTARO	CORREGIDORA	EL PUEBLITO	120	646
22	22006	220060044	QUERÉTARO	CORREGIDORA	SAN JOSÉ DE LOS OLVERA	32	195
22	22006	220060142	QUERÉTARO	CORREGIDORA	VENCEREMOS	81	487
22	22007	220070001	QUERÉTARO	EZEQUIEL MONTES	EZEQUIEL MONTES	51	469
22	22009	220090001	QUERÉTARO	JALPAN DE SERRA	JALPAN DE SERRA	50	460
22	22011	220110001	QUERÉTARO	EL MARQUES	LA CAÑADA	14	90
22	22011	220110005	QUERÉTARO	EL MARQUES	AMAZCALA	44	639
22	22011	220110006	QUERÉTARO	EL MARQUES	ATONGO	42	542
22	22011	220110017	QUERÉTARO	EL MARQUES	GENERAL LÁZARO CÁRDENAS (EL COLORADO)	28	325
22	22011	220110026	QUERÉTARO	EL MARQUES	CHICHIMEQUILLAS	43	419
22	22011	220110032	QUERÉTARO	EL MARQUES	LA GRIEGA	34	334
22	22011	220110036	QUERÉTARO	EL MARQUES	JESÚS MARÍA	19	233
22	22011	220110049	QUERÉTARO	EL MARQUES	LA PIEDAD (SAN MIGUEL COLORADO)	34	285
22	22011	220110067	QUERÉTARO	EL MARQUES	SANTA CRUZ	36	513
22	22011	220110073	QUERÉTARO	EL MARQUES	TIERRA BLANCA	25	326

CLAVE ESTADO	CLAVE MUNICIPIO	CLAVE LOCALIDAD	NOMBRE ESTADO	NOMBRE MUNICIPIO	NOMBRE LOCALIDAD	TOTAL MANZANAS EN ZONA DE ATENCIÓN PRIORITARIA	TOTAL HOGARES POBRES EN ZONA DE ATENCIÓN PRIORITARIA
22	22012	220120002	QUERÉTARO	PEDRO ESCOBEDO	EPIGMENIO GONZÁLEZ (EL AHORCADO)	14	216
22	22012	220120003	QUERÉTARO	PEDRO ESCOBEDO	AJUCHITLANCITO	20	328
22	22012	220120011	QUERÉTARO	PEDRO ESCOBEDO	LA D	26	463
22	22012	220120020	QUERÉTARO	PEDRO ESCOBEDO	LA LIRA	26	623
22	22012	220120028	QUERÉTARO	PEDRO ESCOBEDO	SAN CLEMENTE	35	505
22	22012	220120029	QUERÉTARO	PEDRO ESCOBEDO	SAN FANDILA	17	302
22	22014	220140001	QUERÉTARO	QUERÉTARO	SANTIAGO DE QUERÉTARO	1,032	8,097
22	22014	220140032	QUERÉTARO	QUERÉTARO	BUENAVISTA	44	349
22	22014	220140051	QUERÉTARO	QUERÉTARO	LA GOTERA	35	357
22	22014	220140069	QUERÉTARO	QUERÉTARO	MONTENEGRO	30	306
22	22014	220140075	QUERÉTARO	QUERÉTARO	PIE DE GALLO	39	485
22	22014	220140092	QUERÉTARO	QUERÉTARO	EL SALITRE	11	95
22	22014	220140097	QUERÉTARO	QUERÉTARO	SAN ISIDRO MIRANDA	49	329
22	22014	220140101	QUERÉTARO	QUERÉTARO	SAN JOSÉ EL ALTO	183	847
22	22014	220140103	QUERÉTARO	QUERÉTARO	SAN MIGUELITO	16	313
22	22014	220140105	QUERÉTARO	QUERÉTARO	SAN PEDRO MÁRTIR	92	730
22	22014	220140107	QUERÉTARO	QUERÉTARO	SANTA MARÍA MAGDALENA	71	745
22	22014	220140108	QUERÉTARO	QUERÉTARO	SANTA ROSA JÁUREGUI	101	927
22	22014	220140110	QUERÉTARO	QUERÉTARO	LA SOLANA	33	497
22	22014	220140114	QUERÉTARO	QUERÉTARO	TLACOTE EL BAJO	5	53
22	22016	220160001	QUERÉTARO	SAN JUAN DEL RIO	SAN JUAN DEL RIO	154	1,305
22	22016	220160002	QUERÉTARO	SAN JUAN DEL RIO	ARCILA	8	192
22	22016	220160033	QUERÉTARO	SAN JUAN DEL RIO	LA LLAVE	21	300
22	22016	220160066	QUERÉTARO	SAN JUAN DEL RIO	SANTA ROSA XAJAY	35	459
22	22016	220160070	QUERÉTARO	SAN JUAN DEL RIO	LA VALLA	25	357
22	22016	220160072	QUERÉTARO	SAN JUAN DEL RIO	VISTHA	24	315
22	22016	220160094	QUERÉTARO	SAN JUAN DEL RIO	LA ESTANCIA	40	222
22	22017	220170001	QUERÉTARO	TEQUISQUIAPAN	TEQUISQUIAPAN	235	1,939
22	22017	220170007	QUERÉTARO	TEQUISQUIAPAN	LA FUENTE	35	590
22	22017	220170008	QUERÉTARO	TEQUISQUIAPAN	FUENTEZUELAS	19	199
22	22017	220170016	QUERÉTARO	TEQUISQUIAPAN	SAN NICOLÁS	32	547
22	22018	220180001	QUERÉTARO	TOLIMAN	TOLIMAN	27	225
22	22018	220180050	QUERÉTARO	TOLIMAN	SAN PABLO TOLIMAN	18	239
23	23001	230010001	QUINTANA ROO	COZUMEL	COZUMEL	495	4,962
23	23002	230020001	QUINTANA ROO	FELIPE CARRILLO PUERTO	FELIPE CARRILLO PUERTO	304	1,965
23	23002	230020044	QUINTANA ROO	FELIPE CARRILLO PUERTO	CHUNHUHUB	25	283
23	23002	230020250	QUINTANA ROO	FELIPE CARRILLO PUERTO	TIHOSUCO	32	347
23	23003	230030001	QUINTANA ROO	ISLA MUJERES	ISLA MUJERES	34	317
23	23004	230040001	QUINTANA ROO	OTHON P. BLANCO	CHETUMAL	671	5,067
23	23005	230050001	QUINTANA ROO	BENITO JUÁREZ	CANCÚN	2,141	25,529
23	23005	230050002	QUINTANA ROO	BENITO JUÁREZ	ALFREDO V. BONFIL	30	302
23	23005	230050024	QUINTANA ROO	BENITO JUÁREZ	JOAQUÍN ZETINA GASCA	33	309
23	23006	230060069	QUINTANA ROO	JOSÉ MARÍA MORELOS	JOSÉ MARÍA MORELOS	64	571
23	23007	230070001	QUINTANA ROO	LÁZARO CÁRDENAS	KANTUNILKIN	35	321
23	23008	230080001	QUINTANA ROO	SOLIDARIDAD	PLAYA DEL CARMEN	680	8,189
23	23009	230090001	QUINTANA ROO	TULUM	TULUM	99	1,043
23	23008	230080588	QUINTANA ROO	SOLIDARIDAD	LA GUADALUPANA	32	310
24	24001	240010001	SAN LUIS POTOSÍ	AHUALULCO	AHUALULCO DEL SONIDO 13	19	191
24	24005	240050001	SAN LUIS POTOSÍ	CÁRDENAS	CÁRDENAS	156	853
24	24007	240070001	SAN LUIS POTOSÍ	CEDRAL	CEDRAL	31	223

CLAVE ESTADO	CLAVE MUNICIPIO	CLAVE LOCALIDAD	NOMBRE ESTADO	NOMBRE MUNICIPIO	NOMBRE LOCALIDAD	TOTAL MANZANAS EN ZONA DE ATENCIÓN PRIORITARIA	TOTAL HOGARES POBRES EN ZONA DE ATENCIÓN PRIORITARIA
24	24008	240080001	SAN LUIS POTOSÍ	CERRITOS	CERRITOS	62	408
24	24010	240100001	SAN LUIS POTOSÍ	CIUDAD DEL MAÍZ	CIUDAD DEL MAÍZ	82	639
24	24011	240110001	SAN LUIS POTOSÍ	CIUDAD FERNÁNDEZ	CIUDAD FERNÁNDEZ	149	1,794
24	24012	240120001	SAN LUIS POTOSÍ	TANCANHUITZ	TANCANHUITZ	22	220
24	24013	240130001	SAN LUIS POTOSÍ	CIUDAD VALLES	CIUDAD VALLES	628	3,120
24	24015	240150001	SAN LUIS POTOSÍ	CHARCAS	CHARCAS	101	725
24	24016	240160001	SAN LUIS POTOSÍ	ÉBANO	ÉBANO	230	955
24	24016	240160005	SAN LUIS POTOSÍ	ÉBANO	PUJAL COY	26	191
24	24016	240160091	SAN LUIS POTOSÍ	ÉBANO	PONCIANO ARRIAGA	28	233
24	24020	240200001	SAN LUIS POTOSÍ	MATEHUALA	MATEHUALA	248	872
24	24022	240220001	SAN LUIS POTOSÍ	MOCTEZUMA	MOCTEZUMA	24	271
24	24024	240240001	SAN LUIS POTOSÍ	RIOVERDE	RIOVERDE	303	2,496
24	24025	240250001	SAN LUIS POTOSÍ	SALINAS	SALINAS DE HIDALGO	81	959
24	24027	240270001	SAN LUIS POTOSÍ	SAN CIRO DE ACOSTA	SAN CIRO DE ACOSTA	34	215
24	24028	240280001	SAN LUIS POTOSÍ	SAN LUIS POTOSÍ	SAN LUIS POTOSÍ	1,537	11,419
24	24028	240280239	SAN LUIS POTOSÍ	SAN LUIS POTOSÍ	LAGUNA DE SANTA RITA	15	184
24	24028	240280252	SAN LUIS POTOSÍ	SAN LUIS POTOSÍ	ESCALERILLAS	92	430
24	24028	240280264	SAN LUIS POTOSÍ	SAN LUIS POTOSÍ	LA PILA	44	496
24	24032	240320001	SAN LUIS POTOSÍ	SANTA MARÍA DEL RIO	SANTA MARÍA DEL RIO	130	1,238
24	24035	240350001	SAN LUIS POTOSÍ	SOLEDAD DE GRACIANO SÁNCHEZ	SOLEDAD DE GRACIANO SÁNCHEZ	614	5,045
24	24036	240360001	SAN LUIS POTOSÍ	TAMASOPO	TAMASOPO	25	186
24	24037	240370001	SAN LUIS POTOSÍ	TAMAZUNCHALE	TAMAZUNCHALE	299	3,306
24	24037	240370033	SAN LUIS POTOSÍ	TAMAZUNCHALE	CHAPULHUACANITO	40	442
24	24039	240390001	SAN LUIS POTOSÍ	TAMPAMOLON CORONA	TAMPAMOLON CORONA	20	192
24	24040	240400001	SAN LUIS POTOSÍ	TAMUÍN	TAMUÍN	80	520
24	24040	240400157	SAN LUIS POTOSÍ	TAMUÍN	NUEVO TAMPAON	28	210
24	24042	240420001	SAN LUIS POTOSÍ	TANQUIAN DE ESCOBEDO	TANQUIAN DE ESCOBEDO	75	801
24	24043	240430001	SAN LUIS POTOSÍ	TIERRA NUEVA	TIERRA NUEVA	41	292
24	24045	240450001	SAN LUIS POTOSÍ	VENADO	VENADO	36	309
24	24046	240460001	SAN LUIS POTOSÍ	VILLA DE ARRIAGA	VILLA DE ARRIAGA	23	454
24	24048	240480001	SAN LUIS POTOSÍ	VILLA DE LA PAZ	VILLA DE LA PAZ	118	74
24	24049	240490005	SAN LUIS POTOSÍ	VILLA DE RAMOS	EL BARRIL	20	179
24	24049	240490012	SAN LUIS POTOSÍ	VILLA DE RAMOS	DULCE GRANDE	55	790
24	24049	240490028	SAN LUIS POTOSÍ	VILLA DE RAMOS	SALITRAL DE CARRERA	24	191
24	24049	240490043	SAN LUIS POTOSÍ	VILLA DE RAMOS	EL ZACATON	53	574
24	24050	240500001	SAN LUIS POTOSÍ	VILLA DE REYES	VILLA DE REYES	48	551
24	24050	240500025	SAN LUIS POTOSÍ	VILLA DE REYES	LAGUNA DE SAN VICENTE	26	295
24	24050	240500043	SAN LUIS POTOSÍ	VILLA DE REYES	EL ROSARIO	31	363
24	24052	240520001	SAN LUIS POTOSÍ	VILLA JUÁREZ	VILLA JUÁREZ	25	228
24	24053	240530001	SAN LUIS POTOSÍ	AXTLA DE TERRAZAS	AXTLA DE TERRAZAS	67	611
24	24053	240530031	SAN LUIS POTOSÍ	AXTLA DE TERRAZAS	JALPILLA	36	315
24	24054	240540001	SAN LUIS POTOSÍ	XILITLA	XILITLA	63	777
24	24055	240550001	SAN LUIS POTOSÍ	ZARAGOZA	VILLA DE ZARAGOZA	61	872
24	24056	240560002	SAN LUIS POTOSÍ	VILLA DE ARISTA	VILLA DE ARISTA	42	798
24	24057	240570001	SAN LUIS POTOSÍ	MATLAPA	MATLAPA	18	182
24	24057	240570010	SAN LUIS POTOSÍ	MATLAPA	CHALCHOCOYO	17	412
24	24058	240580001	SAN LUIS POTOSÍ	EL NARANJO	EL NARANJO	32	208
25	25001	250010001	SINALOA	AHOME	AHOME	560	3,759
25	25001	250010083	SINALOA	AHOME	BAGOJO COLECTIVO	47	343
25	25001	250010115	SINALOA	AHOME	CERRILLOS (CAMPO 35)	31	207
25	25001	250010118	SINALOA	AHOME	COHUIBAMPO	19	196

CLAVE ESTADO	CLAVE MUNICIPIO	CLAVE LOCALIDAD	NOMBRE ESTADO	NOMBRE MUNICIPIO	NOMBRE LOCALIDAD	TOTAL MANZANAS EN ZONA DE ATENCIÓN PRIORITARIA	TOTAL HOGARES POBRES EN ZONA DE ATENCIÓN PRIORITARIA
25	25001	250010120	SINALOA	AHOME	COMPUERTAS	33	262
25	25001	250010136	SINALOA	AHOME	EL ESTERO (JUAN JOSÉ RÍOS)	9	207
25	25001	250010160	SINALOA	AHOME	HIGUERA DE ZARAGOZA	23	271
25	25001	250010227	SINALOA	AHOME	SAN MIGUEL ZAPOTITLÁN	24	233
25	25001	250010818	SINALOA	AHOME	NUEVO SAN MIGUEL	36	336
25	25004	250040001	SINALOA	CONCORDIA	CONCORDIA	42	378
25	25005	250050001	SINALOA	COSALA	COSALA	18	199
25	25006	250060001	SINALOA	CULIACÁN	CULIACÁN ROSALES	2,325	16,190
25	25006	250060312	SINALOA	CULIACÁN	COSTA RICA	31	255
25	25006	250060321	SINALOA	CULIACÁN	CULIACANCITO	36	221
25	25006	250061346	SINALOA	CULIACÁN	EL DIEZ	41	339
25	25006	250062887	SINALOA	CULIACÁN	FRACCIONAMIENTO LOS ÁNGELES	31	272
25	25007	250070001	SINALOA	CHOIX	CHOIX	70	490
25	25009	250090001	SINALOA	ESCUINAPA	ESCUINAPA	358	1,840
25	25009	250090060	SINALOA	ESCUINAPA	TEACAPAN	53	290
25	25010	250100001	SINALOA	EL FUERTE	EL FUERTE	43	194
25	25010	250100133	SINALOA	EL FUERTE	MOCHICAHUI	19	192
25	25011	250110001	SINALOA	GUASAVE	GUASAVE	122	561
25	25011	250110035	SINALOA	GUASAVE	ADOLFO RUIZ CORTINES	60	590
25	25011	250110051	SINALOA	GUASAVE	ESTACIÓN BAMOA (CAMPO WILSON)	73	701
25	25011	250110065	SINALOA	GUASAVE	EL CERRO CABEZÓN	36	211
25	25011	250110132	SINALOA	GUASAVE	GABRIEL LEYVA SOLANO (BENITO JUÁREZ)	342	2,695
25	25011	250110138	SINALOA	GUASAVE	JUAN JOSÉ RÍOS	94	1,037
25	25011	250110282	SINALOA	GUASAVE	LA TRINIDAD	25	191
25	25012	250120001	SINALOA	MAZATLÁN	MAZATLÁN	1,400	9,865
25	25012	250120348	SINALOA	MAZATLÁN	VILLA UNIÓN	113	700
25	25012	250121257	SINALOA	MAZATLÁN	FRACCIONAMIENTO LOS ÁNGELES	39	244
25	25013	250130235	SINALOA	MOCORITO	PERICOS	78	445
25	25014	250140001	SINALOA	ROSARIO	EL ROSARIO	78	577
25	25014	250140388	SINALOA	ROSARIO	AGUA VERDE	40	217
25	25015	250150001	SINALOA	SALVADOR ALVARADO	GUAMÚCHIL	207	1,153
25	25017	250170495	SINALOA	SINALOA	ESTACIÓN NARANJO	55	465
25	25017	250170588	SINALOA	SINALOA	GENARO ESTRADA	23	198
25	25017	250170595	SINALOA	SINALOA	GABRIEL LEYVA VELÁZQUEZ	37	318
25	25018	250180091	SINALOA	NAVOLATO	GENERAL ÁNGEL FLORES (LA PALMA)	36	189
25	25018	250180374	SINALOA	NAVOLATO	LIC. BENITO JUÁREZ (CAMPO GOBIERNO)	275	2,294
26	26002	260020001	SONORA	AGUA PRIETA	AGUA PRIETA	493	1,188
26	26012	260120082	SONORA	BACUM	FRANCISCO JAVIER MINA (CAMPO 60)	24	196
26	26017	260170001	SONORA	CABORCA	HEROICA CABORCA	404	965
26	26018	260180001	SONORA	CAJEME	CIUDAD OBREGÓN	825	7,001
26	26018	260180284	SONORA	CAJEME	COCORIT	37	272
26	26018	260180311	SONORA	CAJEME	ESPERANZA	148	1,255
26	26018	260180334	SONORA	CAJEME	MARTE R. GÓMEZ (TOBARITO)	20	192
26	26018	260180403	SONORA	CAJEME	PUEBLO YAQUI	79	791
26	26019	260190001	SONORA	CANANEA	HEROICA CIUDAD DE CANANEA	230	402
26	26025	260250001	SONORA	EMPALME	EMPALME	297	968

CLAVE ESTADO	CLAVE MUNICIPIO	CLAVE LOCALIDAD	NOMBRE ESTADO	NOMBRE MUNICIPIO	NOMBRE LOCALIDAD	TOTAL MANZANAS EN ZONA DE ATENCIÓN PRIORITARIA	TOTAL HOGARES POBRES EN ZONA DE ATENCIÓN PRIORITARIA
26	26026	260260001	SONORA	ETCHOJOA	ETCHOJOA	62	480
26	26026	260260008	SONORA	ETCHOJOA	BACAME NUEVO	25	194
26	26029	260290001	SONORA	GUAYMAS	HEROICA GUAYMAS	288	1,329
26	26029	260290202	SONORA	GUAYMAS	POTAM	168	506
26	26029	260290325	SONORA	GUAYMAS	VICAM (SWITCH)	45	422
26	26030	260300001	SONORA	HERMOSILLO	HERMOSILLO	2,078	17,425
26	26030	260300137	SONORA	HERMOSILLO	BAHÍA DE KINO	51	406
26	26030	260300343	SONORA	HERMOSILLO	MIGUEL ALEMÁN (LA DOCE)	398	3,642
26	26033	260330001	SONORA	HUATABAMPO	HUATABAMPO	312	1,743
26	26033	260330054	SONORA	HUATABAMPO	LOMA DE ETCHOROPO	31	298
26	26033	260330094	SONORA	HUATABAMPO	LA UNIÓN	36	432
26	26033	260330099	SONORA	HUATABAMPO	YAVAROS (ISLA LAS VIEJAS)	19	305
26	26036	260360001	SONORA	MAGDALENA	MAGDALENA DE KINO	431	957
26	26042	260420001	SONORA	NAVOJOA	NAVOJOA	715	3,978
26	26043	260430001	SONORA	NOGALES	HEROICA NOGALES	753	6,218
26	26048	260480001	SONORA	PUERTO PEÑASCO	PUERTO PEÑASCO	356	846
26	26055	260550001	SONORA	SAN LUIS RIO COLORADO	SAN LUIS RIO COLORADO	757	1,869
26	26056	260560027	SONORA	SAN MIGUEL DE HORCASITAS	PESQUEIRA	29	296
26	26071	260710001	SONORA	BENITO JUÁREZ	VILLA JUÁREZ	49	445
26	26071	260710139	SONORA	BENITO JUÁREZ	PAREDÓN COLORADO (PAREDÓN VIEJO)	33	273
26	26072	260720017	SONORA	SAN IGNACIO RIO MUERTO	BAHÍA DE LOBOS	23	226
27	27001	270010001	TABASCO	BALANCAN	BALANCAN	68	613
27	27002	270020001	TABASCO	CÁRDENAS	CÁRDENAS	301	3,567
27	27002	270020022	TABASCO	CÁRDENAS	COR. ANDRÉS SÁNCHEZ MAGALLANES	78	930
27	27002	270020024	TABASCO	CÁRDENAS	POB. C-28 COR. GREGORIO MÉNDEZ MAGAÑA	27	427
27	27002	270020030	TABASCO	CÁRDENAS	POB. C-09 LIC. FRANCISCO I. MADERO	19	275
27	27002	270020034	TABASCO	CÁRDENAS	POB. C-10 GRAL. LÁZARO CÁRDENAS DEL RIO	12	196
27	27003	270030001	TABASCO	CENTLA	FRONTERA	131	1,815
27	27003	270030015	TABASCO	CENTLA	CUAUHTÉMOC	23	242
27	27003	270030056	TABASCO	CENTLA	SIMÓN SARLAT	16	258
27	27003	270030061	TABASCO	CENTLA	VICENTE GUERRERO	65	828
27	27004	270040001	TABASCO	CENTRO	VILLAHERMOSA	733	11,920
27	27004	270040034	TABASCO	CENTRO	ANACLETO CANABAL 2A. SECCIÓN	1	47
27	27004	270040061	TABASCO	CENTRO	BUENA VISTA 1A. SECCIÓN	26	331
27	27004	270040065	TABASCO	CENTRO	BUENA VISTA RIO NUEVO 1A. SECCIÓN	14	207
27	27004	270040123	TABASCO	CENTRO	LUIS GIL PÉREZ	31	677
27	27004	270040166	TABASCO	CENTRO	PLAYAS DEL ROSARIO (SUBTENIENTE GARCÍA)	23	223
27	27004	270040176	TABASCO	CENTRO	MACÚLTEPEC	1	13
27	27004	270040183	TABASCO	CENTRO	TAMULTE DE LAS SABANAS	45	584
27	27004	270040214	TABASCO	CENTRO	OCUILTZAPOTLAN	20	190
27	27004	270040264	TABASCO	CENTRO	PARRILLA II	17	235
27	27005	270050001	TABASCO	COMALCALCO	COMALCALCO	97	1,116
27	27005	270050002	TABASCO	COMALCALCO	ALDAMA	22	207
27	27005	270050020	TABASCO	COMALCALCO	CHICHICAPA	56	537
27	27005	270050066	TABASCO	COMALCALCO	TECOLUTILLA	61	681
27	27006	270060001	TABASCO	CUNDUACAN	CUNDUACAN	63	816

CLAVE ESTADO	CLAVE MUNICIPIO	CLAVE LOCALIDAD	NOMBRE ESTADO	NOMBRE MUNICIPIO	NOMBRE LOCALIDAD	TOTAL MANZANAS EN ZONA DE ATENCIÓN PRIORITARIA	TOTAL HOGARES POBRES EN ZONA DE ATENCIÓN PRIORITARIA
27	27006	270060044	TABASCO	CUNDUACAN	ONCE DE FEBRERO 1A. SECCIÓN	13	290
27	27007	270070001	TABASCO	EMILIANO ZAPATA	EMILIANO ZAPATA	215	1,194
27	27007	270070009	TABASCO	EMILIANO ZAPATA	CHABLE	23	322
27	27008	270080001	TABASCO	HUIMANGUILLO	HUIMANGUILLO	236	3,579
27	27008	270080016	TABASCO	HUIMANGUILLO	CHONTALPA (ESTACIÓN CHONTALPA)	16	342
27	27008	270080098	TABASCO	HUIMANGUILLO	LA VENTA	50	871
27	27008	270080107	TABASCO	HUIMANGUILLO	C-31 (GRAL. FRANCISCO VILLA)	21	463
27	27008	270080108	TABASCO	HUIMANGUILLO	C-32 (LIC. FRANCISCO TRUJILLO GURRIA)	24	477
27	27008	270080109	TABASCO	HUIMANGUILLO	C-34 (LIC. BENITO JUÁREZ GARCÍA)	15	241
27	27008	270080110	TABASCO	HUIMANGUILLO	C-40 (ERNESTO AGUIRRE COLORADO)	28	533
27	27008	270080111	TABASCO	HUIMANGUILLO	C-41 (LIC. CARLOS A. MADRAZO)	16	351
27	27010	270100001	TABASCO	JALPA DE MÉNDEZ	JALPA DE MÉNDEZ	33	605
27	27010	270100003	TABASCO	JALPA DE MÉNDEZ	AYAPA	19	304
27	27011	270110001	TABASCO	JONUTA	JONUTA	48	678
27	27012	270120001	TABASCO	MACUSPANA	MACUSPANA	69	1,558
27	27012	270120018	TABASCO	MACUSPANA	BENITO JUÁREZ (SAN CARLOS)	94	1,129
27	27013	270130013	TABASCO	NACAJUCA	GUATACALCA	28	218
27	27013	270130016	TABASCO	NACAJUCA	LIBERTAD	26	584
27	27013	270130062	TABASCO	NACAJUCA	BOSQUE DE SALOYA	93	510
27	27013	270130069	TABASCO	NACAJUCA	LA SELVA	97	875
27	27014	270140001	TABASCO	PARAISO	PARAISO	37	273
27	27015	270150001	TABASCO	TACOTALPA	TACOTALPA	40	371
27	27015	270150060	TABASCO	TACOTALPA	TAPIJULAPA	20	277
27	27016	270160001	TABASCO	TEAPA	TEAPA	158	2,582
27	27017	270170001	TABASCO	TENOSIQUE	TENOSIQUE DE PINO SUAREZ	269	2,695
28	28003	280030001	TAMAULIPAS	ALTAMIRA	ALTAMIRA	517	1,131
28	28003	280030043	TAMAULIPAS	ALTAMIRA	CUAUHTÉMOC	113	559
28	28003	280030122	TAMAULIPAS	ALTAMIRA	MIRAMAR	945	4,943
28	28009	280090001	TAMAULIPAS	CIUDAD MADERO	CIUDAD MADERO	621	5,322
28	28012	280120061	TAMAULIPAS	GONZÁLEZ	GRACIANO SÁNCHEZ	32	193
28	28012	280120170	TAMAULIPAS	GONZÁLEZ	ESTACIÓN MANUEL (URSULO GALVÁN)	123	770
28	28021	280210001	TAMAULIPAS	EL MANTE	CIUDAD MANTE	329	2,121
28	28022	280220001	TAMAULIPAS	MATAMOROS	HEROICA MATAMOROS	2,272	17,824
28	28025	280250001	TAMAULIPAS	MIGUEL ALEMÁN	CIUDAD MIGUEL ALEMÁN	61	194
28	28027	280270001	TAMAULIPAS	NUEVO LAREDO	NUEVO LAREDO	1,847	13,632
28	28030	280300009	TAMAULIPAS	PADILLA	BARRETAL	25	178
28	28032	280320001	TAMAULIPAS	REYNOSA	REYNOSA	2,570	18,296
28	28033	280330001	TAMAULIPAS	RÍO BRAVO	CIUDAD RÍO BRAVO	746	4,195
28	28033	280330291	TAMAULIPAS	RÍO BRAVO	NUEVO PROGRESO	83	769
28	28035	280350001	TAMAULIPAS	SAN FERNANDO	SAN FERNANDO	660	1,181
28	28037	280370001	TAMAULIPAS	SOTO LA MARINA	SOTO LA MARINA	42	196
28	28038	280380001	TAMAULIPAS	TAMPICO	TAMPICO	1,044	8,949
28	28039	280390001	TAMAULIPAS	TULA	CIUDAD TULA	28	223
28	28040	280400001	TAMAULIPAS	VALLE HERMOSO	VALLE HERMOSO	334	1,237
28	28041	280410001	TAMAULIPAS	VICTORIA	CIUDAD VICTORIA	1,489	10,014
29	29001	290010001	TLAXCALA	AMAXAC DE GUERRERO	AMAXAC DE GUERRERO	2	24
29	29002	290020001	TLAXCALA	APETATITLAN DE	APETATITLAN	3	26

CLAVE ESTADO	CLAVE MUNICIPIO	CLAVE LOCALIDAD	NOMBRE ESTADO	NOMBRE MUNICIPIO	NOMBRE LOCALIDAD	TOTAL MANZANAS EN ZONA DE ATENCIÓN PRIORITARIA	TOTAL HOGARES POBRES EN ZONA DE ATENCIÓN PRIORITARIA
				ANTONIO CARVAJAL			
29	29002	290020005	TLAXCALA	APETATITLAN DE ANTONIO CARVAJAL	TLATEMPAN	20	223
29	29004	290040001	TLAXCALA	ALTZAYANCA	ALTZAYANCA	19	224
29	29005	290050001	TLAXCALA	APIZACO	APIZACO	330	2,088
29	29005	290050002	TLAXCALA	APIZACO	CERRITO DE GUADALUPE	20	92
29	29005	290050009	TLAXCALA	APIZACO	SANTA ANITA HUILOAC	14	60
29	29006	290060001	TLAXCALA	CALPULALPAN	CALPULALPAN	347	3,131
29	29007	290070001	TLAXCALA	EL CARMEN TEQUEXQUITLA	VILLA DE EL CARMEN TEQUEXQUITLA	52	891
29	29008	290080001	TLAXCALA	CUAPIAXTLA	CUAPIAXTLA	74	1,022
29	29010	290100001	TLAXCALA	CHIAUTEMPAN	CHIAUTEMPAN	279	3,531
29	29010	290100006	TLAXCALA	CHIAUTEMPAN	SAN BARTOLOMÉ CUAHUIMATLAC	9	76
29	29010	290100010	TLAXCALA	CHIAUTEMPAN	SANTA CRUZ TETELA	4	65
29	29010	290100012	TLAXCALA	CHIAUTEMPAN	SAN PEDRO TLALCUAPAN DE NICOLÁS BRAVO	23	158
29	29013	290130001	TLAXCALA	HUAMANTLA	HUAMANTLA	361	4,797
29	29013	290130006	TLAXCALA	HUAMANTLA	BENITO JUÁREZ	43	500
29	29013	290130016	TLAXCALA	HUAMANTLA	IGNACIO ZARAGOZA	41	853
29	29013	290130044	TLAXCALA	HUAMANTLA	SAN JOSÉ XICOHTENCATL	43	617
29	29014	290140001	TLAXCALA	HUEYOTLIPAN	HUEYOTLIPAN	38	429
29	29015	290150001	TLAXCALA	IXTACUIXTLA DE MARIANO MATAMOROS	VILLA MARIANO MATAMOROS	27	187
29	29015	290150003	TLAXCALA	IXTACUIXTLA DE MARIANO MATAMOROS	SAN ANTONIO ATOTONILCO	25	219
29	29015	290150032	TLAXCALA	IXTACUIXTLA DE MARIANO MATAMOROS	SANTA JUSTINA ECATEPEC	19	189
29	29015	290150038	TLAXCALA	IXTACUIXTLA DE MARIANO MATAMOROS	LA TRINIDAD TENEXYECAC	26	291
29	29016	290160001	TLAXCALA	IXTENCO	IXTENCO	81	903
29	29017	290170001	TLAXCALA	MAZATECOCHCO DE JOSÉ MARÍA MORELOS	MAZATECOCHCO	46	1,317
29	29018	290180001	TLAXCALA	CONTLA DE JUAN CUAMATZI	CONTLA	119	2,584
29	29019	290190001	TLAXCALA	TEPETITLA DE LARDIZABAL	TEPETITLA	42	843
29	29019	290190007	TLAXCALA	TEPETITLA DE LARDIZABAL	SAN MATEO AYECAC	22	248
29	29019	290190009	TLAXCALA	TEPETITLA DE LARDIZABAL	VILLA ALTA	32	304
29	29020	290200001	TLAXCALA	SANCTORUM DE LÁZARO CÁRDENAS	SANCTORUM	35	308
29	29020	290200004	TLAXCALA	SANCTORUM DE LÁZARO CÁRDENAS	FRANCISCO VILLA	32	305
29	29021	290210001	TLAXCALA	NANACAMILPA DE MARIANO ARISTA	CIUDAD DE NANACAMILPA	81	1,219
29	29023	290230001	TLAXCALA	NATIVITAS	NATIVITAS	3	38
29	29023	290230004	TLAXCALA	NATIVITAS	SANTO TOMAS LA CONCORDIA	8	150
29	29023	290230016	TLAXCALA	NATIVITAS	SANTIAGO MICHAC	25	448
29	29024	290240007	TLAXCALA	PANOTLA	SAN JORGE TEZOQUIPAN	25	218
29	29025	290250001	TLAXCALA	SAN PABLO DEL MONTE	VILLA VICENTE GUERRERO	369	6,638
29	29025	290250002	TLAXCALA	SAN PABLO DEL MONTE	SAN ISIDRO BUEN SUCESO	40	1,263
29	29026	290260002	TLAXCALA	SANTA CRUZ	GUADALUPE TLACHCO	10	196

CLAVE ESTADO	CLAVE MUNICIPIO	CLAVE LOCALIDAD	NOMBRE ESTADO	NOMBRE MUNICIPIO	NOMBRE LOCALIDAD	TOTAL MANZANAS EN ZONA DE ATENCIÓN PRIORITARIA	TOTAL HOGARES POBRES EN ZONA DE ATENCIÓN PRIORITARIA
				TLAXCALA			
29	29026	290260005	TLAXCALA	SANTA CRUZ TLAXCALA	SAN MIGUEL CONTLA	28	136
29	29027	290270001	TLAXCALA	TENANCINGO	TENANCINGO	52	886
29	29028	290280001	TLAXCALA	TEOLOCHOLCO	TEOLOCHOLCO	58	884
29	29029	290290001	TLAXCALA	TEPEYANCO	TEPEYANCO	17	190
29	29030	290300001	TLAXCALA	TERRENATE	TERRENATE	19	312
29	29030	290300047	TLAXCALA	TERRENATE	TOLUCA DE GUADALUPE	37	285
29	29031	290310001	TLAXCALA	TETLA DE LA SOLIDARIDAD	TETLA	18	180
29	29032	290320001	TLAXCALA	TETLATLAHUCA	TETLATLAHUCA	19	367
29	29032	290320007	TLAXCALA	TETLATLAHUCA	SANTA CRUZ ACUIAHUAC	1	38
29	29033	290330001	TLAXCALA	TLAXCALA	TLAXCALA DE XICOHTENCATL	66	577
29	29033	290330008	TLAXCALA	TLAXCALA	OCOTLAN	83	579
29	29033	290330011	TLAXCALA	TLAXCALA	SAN ESTEBAN TIZATLAN	12	117
29	29033	290330012	TLAXCALA	TLAXCALA	SAN GABRIEL CUAUHTLA	28	243
29	29033	290330013	TLAXCALA	TLAXCALA	SAN HIPOLITO CHIMALPA	4	44
29	29033	290330014	TLAXCALA	TLAXCALA	SAN LUCAS CUAUHTELPAN	8	104
29	29033	290330015	TLAXCALA	TLAXCALA	SAN SEBASTIÁN ATLAHAPA	24	140
29	29033	290330016	TLAXCALA	TLAXCALA	SANTA MARÍA ACUITLAPILCO	13	80
29	29033	290330017	TLAXCALA	TLAXCALA	SANTA MARÍA IXTULCO	18	168
29	29033	290330018	TLAXCALA	TLAXCALA	LA TRINIDAD TEPEHITEC	3	15
29	29034	290340001	TLAXCALA	TLAXCO	TLAXCO	61	656
29	29034	290340006	TLAXCALA	TLAXCO	SAN JOSÉ ATOTONILCO	21	219
29	29036	290360001	TLAXCALA	TOTOLAC	TOTOLAC	34	303
29	29036	290360002	TLAXCALA	TOTOLAC	ACXOTLA DEL RIO	12	138
29	29036	290360013	TLAXCALA	TOTOLAC	ZARAGOZA	12	20
29	29037	290370001	TLAXCALA	ZITLALTEPEC DE TRINIDAD SÁNCHEZ SANTOS	ZITLALTEPEC	63	870
29	29039	290390001	TLAXCALA	XALOZTOC	XALOZTOC	35	463
29	29039	290390002	TLAXCALA	XALOZTOC	SAN PEDRO TLACOTEPEC	5	83
29	29039	290390007	TLAXCALA	XALOZTOC	SANTA CRUZ ZACATZONTETLA	11	93
29	29041	290410001	TLAXCALA	PAPALOTLA DE XICOHTENCATL	PAPALOTLA	54	763
29	29041	290410004	TLAXCALA	PAPALOTLA DE XICOHTENCATL	SAN MARCOS CONTLA	23	379
29	29042	290420001	TLAXCALA	XICOHTZINCO	XICOHTZINCO	27	320
29	29043	290430007	TLAXCALA	YAUHQUEMECAN	SANTA ÚRSULA ZIMATEPEC	10	85
29	29043	290430008	TLAXCALA	YAUHQUEMECAN	SAN JOSÉ TETEL	21	225
29	29044	290440001	TLAXCALA	ZACATELCO	ZACATELCO	242	2,941
29	29045	290450001	TLAXCALA	BENITO JUÁREZ	BENITO JUÁREZ	54	573
29	29046	290460001	TLAXCALA	EMILIANO ZAPATA	EMILIANO ZAPATA	31	321
29	29047	290470001	TLAXCALA	LÁZARO CÁRDENAS	LÁZARO CÁRDENAS	25	190
29	29048	290480001	TLAXCALA	LA MAGDALENA TLALTELULCO	LA MAGDALENA TLALTELULCO	27	634
29	29049	290490001	TLAXCALA	SAN DAMIÁN TEXOLOC	SAN DAMIÁN TEXOLOC	22	189
29	29050	290500001	TLAXCALA	SAN FRANCISCO TETLANOHCAN	SAN FRANCISCO TETLANOHCAN	38	785
29	29051	290510001	TLAXCALA	SAN JERÓNIMO ZACUALPAN	SAN JERÓNIMO ZACUALPAN	20	203
29	29053	290530001	TLAXCALA	SAN JUAN HUACTZINCO	SAN JUAN HUACTZINCO	44	513
29	29054	290540001	TLAXCALA	SAN LORENZO	SAN LORENZO	27	338

CLAVE ESTADO	CLAVE MUNICIPIO	CLAVE LOCALIDAD	NOMBRE ESTADO	NOMBRE MUNICIPIO	NOMBRE LOCALIDAD	TOTAL MANZANAS EN ZONA DE ATENCIÓN PRIORITARIA	TOTAL HOGARES POBRES EN ZONA DE ATENCIÓN PRIORITARIA
				AXOCOMANITLA	AXOCOMANITLA		
29	29056	290560001	TLAXCALA	SANTA ANA NOPALUCAN	SANTA ANA NOPALUCAN	28	279
29	29057	290570001	TLAXCALA	SANTA APOLONIA TEACALCO	SANTA APOLONIA TEACALCO	14	249
29	29058	290580001	TLAXCALA	SANTA CATARINA AYOMETLA	SANTA CATARINA AYOMETLA	38	517
29	29060	290600001	TLAXCALA	SANTA ISABEL XILOXOTLA	SANTA ISABEL XILOXOTLA	1	8
30	30002	300020001	VERACRUZ	ACATLAN	ACATLAN	18	300
30	30003	300030001	VERACRUZ	ACAYUCAN	ACAYUCAN	327	4,117
30	30003	300030011	VERACRUZ	ACAYUCAN	DEHESA	32	276
30	30005	300050001	VERACRUZ	ACULA	ACULA	33	292
30	30006	300060001	VERACRUZ	ACULTZINGO	ACULTZINGO	28	310
30	30009	300090001	VERACRUZ	ALTO LUCERO DE GUTIÉRREZ BARRIOS	ALTO LUCERO	39	659
30	30009	300090037	VERACRUZ	ALTO LUCERO DE GUTIÉRREZ BARRIOS	MESA DE GUADALUPE	17	304
30	30010	300100001	VERACRUZ	ALTOTONGA	ALTOTONGA	77	2,339
30	30011	300110001	VERACRUZ	ALVARADO	ALVARADO	142	1,092
30	30011	300110003	VERACRUZ	ALVARADO	ANTÓN LIZARDO	40	271
30	30013	300130001	VERACRUZ	NARANJOS AMATLAN	NARANJOS	179	606
30	30014	300140001	VERACRUZ	AMATLAN DE LOS REYES	AMATLAN DE LOS REYES	40	676
30	30014	300140016	VERACRUZ	AMATLAN DE LOS REYES	PEÑUELA	23	251
30	30015	300150001	VERACRUZ	ÁNGEL R. CABADA	ÁNGEL R. CABADA	57	642
30	30016	300160001	VERACRUZ	LA ANTIGUA	JOSÉ CARDEL	34	351
30	30021	300210017	VERACRUZ	ATOYAC	GENERAL MIGUEL ALEMÁN (POTRERO NUEVO)	145	1,224
30	30022	300220001	VERACRUZ	ATZACAN	ATZACAN	44	585
30	30022	300220005	VERACRUZ	ATZACAN	DOS RÍOS (TOCUILA)	27	327
30	30023	300230054	VERACRUZ	ATZALAN	PLAN DE ARROYOS	22	307
30	30024	300240001	VERACRUZ	TLALTETELA	TLALTETELA	25	642
30	30025	300250003	VERACRUZ	AYAHUALULCO	LOS ALTOS	16	329
30	30026	300260001	VERACRUZ	BANDERILLA	BANDERILLA	65	1,184
30	30028	300280037	VERACRUZ	BOCA DEL RIO	VERACRUZ	589	5,587
30	30030	300300001	VERACRUZ	CAMERINO Z. MENDOZA	CIUDAD MENDOZA	41	523
30	30032	300320001	VERACRUZ	CATEMACO	CATEMACO	454	3,131
30	30033	300330001	VERACRUZ	CAZONES	CAZONES DE HERRERA	23	279
30	30035	300350001	VERACRUZ	CITLALTEPETL	CITLALTEPEC	60	693
30	30036	300360001	VERACRUZ	COACOATZINTLA	COACOATZINTLA	55	1,004
30	30037	300370001	VERACRUZ	COAHUITLAN	PROGRESO DE ZARAGOZA	19	315
30	30037	300370002	VERACRUZ	COAHUITLAN	COAHUITLAN	3	312
30	30038	300380001	VERACRUZ	COATEPEC	COATEPEC	200	3,731
30	30038	300380015	VERACRUZ	COATEPEC	PACHO VIEJO	22	307
30	30038	300380019	VERACRUZ	COATEPEC	TUZAMAPAN	29	628
30	30039	300390001	VERACRUZ	COATZACOALCOS	COATZACOALCOS	975	11,013
30	30039	300390021	VERACRUZ	COATZACOALCOS	ALLENDE	187	1,507
30	30039	300390043	VERACRUZ	COATZACOALCOS	MUNDO NUEVO	19	372
30	30039	300390142	VERACRUZ	COATZACOALCOS	LOMAS DE BARRILLAS	53	542
30	30040	300400001	VERACRUZ	COATZINTLA	COATZINTLA	259	1,364
30	30042	300420001	VERACRUZ	COLIPA	COLIPA	30	312
30	30044	300440001	VERACRUZ	CÓRDOBA	CÓRDOBA	683	9,766
30	30044	300440047	VERACRUZ	CÓRDOBA	LA LUZ FRANCISCO I. MADERO (SAN ROMÁN)	20	201
30	30044	300440120	VERACRUZ	CÓRDOBA	EL PUEBLITO (CRUCERO NACIONAL)	72	1,108

CLAVE ESTADO	CLAVE MUNICIPIO	CLAVE LOCALIDAD	NOMBRE ESTADO	NOMBRE MUNICIPIO	NOMBRE LOCALIDAD	TOTAL MANZANAS EN ZONA DE ATENCIÓN PRIORITARIA	TOTAL HOGARES POBRES EN ZONA DE ATENCIÓN PRIORITARIA
30	30045	300450001	VERACRUZ	COSAMALOAPAN DE CARPIO	COSAMALOAPAN	79	578
30	30046	300460001	VERACRUZ	COSAUTLAN DE CARVAJAL	COSAUTLAN DE CARVAJAL	23	549
30	30047	300470001	VERACRUZ	COSCOMATEPEC	COSCOMATEPEC DE BRAVO	96	2,002
30	30047	300470026	VERACRUZ	COSCOMATEPEC	TETELZINGO	27	688
30	30047	300470036	VERACRUZ	COSCOMATEPEC	XOCOTLA	44	996
30	30048	300480001	VERACRUZ	COSOLEACAQUE	COSOLEACAQUE	34	1,279
30	30048	300480008	VERACRUZ	COSOLEACAQUE	COACOTLA	39	1,000
30	30048	300480011	VERACRUZ	COSOLEACAQUE	ESTERO DEL PANTANO	35	297
30	30048	300480073	VERACRUZ	COSOLEACAQUE	MINATITLÁN	195	1,974
30	30050	300500001	VERACRUZ	COXQUIHUI	COXQUIHUI	23	280
30	30051	300510001	VERACRUZ	COYUTLA	COYUTLA	77	1,361
30	30053	300530001	VERACRUZ	CUITLAHUAC	CUITLAHUAC	67	612
30	30060	300600001	VERACRUZ	CHINAMPA DE GOROSTIZA	CHINAMPA DE GOROSTIZA	58	612
30	30061	300610001	VERACRUZ	LAS CHOAPAS	LAS CHOAPAS	761	4,684
30	30062	300620001	VERACRUZ	CHOCAMAN	CHOCAMAN	38	1,446
30	30065	300650015	VERACRUZ	EMILIANO ZAPATA	LA ESTANZUELA	20	287
30	30065	300650046	VERACRUZ	EMILIANO ZAPATA	RINCONADA	31	339
30	30067	300670001	VERACRUZ	FILOMENO MATA	FILOMENO MATA	59	1,759
30	30068	300680001	VERACRUZ	FORTÍN	FORTÍN DE LAS FLORES	46	639
30	30068	300680011	VERACRUZ	FORTÍN	MONTE BLANCO	48	723
30	30068	300680032	VERACRUZ	FORTÍN	CÓRDOBA (SANTA LETICIA)	11	169
30	30069	300690001	VERACRUZ	GUTIÉRREZ ZAMORA	GUTIÉRREZ ZAMORA	81	644
30	30070	300700001	VERACRUZ	HIDALGOTITLAN	HIDALGOTITLAN	34	336
30	30071	300710001	VERACRUZ	HUATUSCO	HUATUSCO DE CHICUELLAR	155	2,849
30	30074	300740001	VERACRUZ	HUILOAPAN	HUILOAPAN DE CUAUHTEMOC	22	222
30	30077	300770001	VERACRUZ	ISLA	ISLA	191	1,847
30	30078	300780001	VERACRUZ	IXCATEPEC	IXCATEPEC	39	347
30	30080	300800001	VERACRUZ	IXHUATLAN DEL CAFÉ	IXHUATLAN DEL CAFÉ	37	710
30	30081	300810001	VERACRUZ	IXHUATLANCILLO	IXHUATLANCILLO	40	774
30	30081	300810002	VERACRUZ	IXHUATLANCILLO	UNIÓN Y PROGRESO	45	721
30	30082	300820001	VERACRUZ	IXHUATLAN DEL SURESTE	IXHUATLAN DEL SURESTE	73	650
30	30085	300850001	VERACRUZ	IXTACZOQUITLAN	IXTACZOQUITLAN	29	325
30	30085	300850010	VERACRUZ	IXTACZOQUITLAN	CUAUTLAPAN	24	299
30	30085	300850033	VERACRUZ	IXTACZOQUITLAN	SUMIDERO	37	278
30	30085	300850035	VERACRUZ	IXTACZOQUITLAN	TUXPANGUILLO	23	306
30	30086	300860001	VERACRUZ	JALACINGO	JALACINGO	37	935
30	30087	300870001	VERACRUZ	XALAPA	XALAPA-ENRÍQUEZ	2,283	21,399
30	30087	300870018	VERACRUZ	XALAPA	EL CASTILLO	19	320
30	30087	300870086	VERACRUZ	XALAPA	COLONIA SANTA BÁRBARA	133	661
30	30088	300880001	VERACRUZ	JALCOMULCO	JALCOMULCO	38	635
30	30089	300890001	VERACRUZ	JALTIPAN	JALTIPAN DE MORELOS	115	1,314
30	30090	300900001	VERACRUZ	JAMAPA	JAMAPA	37	306
30	30091	300910001	VERACRUZ	JESÚS CARRANZA	JESÚS CARRANZA	31	302
30	30092	300920001	VERACRUZ	XICO	XICO	59	1,748
30	30092	300920012	VERACRUZ	XICO	SAN MARCOS DE LEÓN (SAN MARCOS)	47	864
30	30094	300940001	VERACRUZ	JUAN RODRÍGUEZ CLARA	JUAN RODRÍGUEZ CLARA	176	1,244
30	30097	300970001	VERACRUZ	LERDO DE TEJADA	LERDO DE TEJADA	47	308
30	30099	300990001	VERACRUZ	MALTRATA	MALTRATA	49	906
30	30101	301010001	VERACRUZ	MARIANO ESCOBEDO	MARIANO ESCOBEDO	22	319
30	30102	301020001	VERACRUZ	MARTÍNEZ DE LA	MARTÍNEZ DE LA TORRE	459	4,604

CLAVE ESTADO	CLAVE MUNICIPIO	CLAVE LOCALIDAD	NOMBRE ESTADO	NOMBRE MUNICIPIO	NOMBRE LOCALIDAD	TOTAL MANZANAS EN ZONA DE ATENCIÓN PRIORITARIA	TOTAL HOGARES POBRES EN ZONA DE ATENCIÓN PRIORITARIA
				TORRE			
30	30102	301020030	VERACRUZ	MARTÍNEZ DE LA TORRE	INDEPENDENCIA	67	632
30	30103	301030001	VERACRUZ	MECATLAN	MECATLAN	35	648
30	30104	301040001	VERACRUZ	MECAYAPAN	MECAYAPAN	18	303
30	30105	301050051	VERACRUZ	MEDELLÍN	PASO DEL TORO	43	308
30	30105	301050068	VERACRUZ	MEDELLÍN	LOS ROBLES	31	267
30	30106	301060001	VERACRUZ	MIAHUATLAN	MIAHUATLAN	14	318
30	30108	301080001	VERACRUZ	MINATITLÁN	MINATITLÁN	581	4,406
30	30108	301080062	VERACRUZ	MINATITLÁN	MAPACHAPA	42	181
30	30109	301090001	VERACRUZ	MISANTLA	MISANTLA	141	1,956
30	30112	301120001	VERACRUZ	NAOLINCO	NAOLINCO DE VICTORIA	45	1,016
30	30115	301150001	VERACRUZ	NOGALES	NOGALES	60	804
30	30116	301160001	VERACRUZ	OLUTA	OLUTA	71	938
30	30118	301180001	VERACRUZ	ORIZABA	ORIZABA	381	5,622
30	30120	301200001	VERACRUZ	OTEAPAN	OTEAPAN	42	1,452
30	30122	301220001	VERACRUZ	PAJAPAN	PAJAPAN	124	1,607
30	30123	301230001	VERACRUZ	PANUCO	PANUCO	117	934
30	30123	301230029	VERACRUZ	PANUCO	MORALILLO	36	306
30	30124	301240001	VERACRUZ	PAPANTLA	PAPANTLA DE OLARTE	464	6,276
30	30124	301240127	VERACRUZ	PAPANTLA	EL VOLADOR	36	321
30	30125	301250001	VERACRUZ	PASO DEL MACHO	PASO DEL MACHO	133	1,254
30	30127	301270001	VERACRUZ	LA PERLA	LA PERLA	20	286
30	30128	301280001	VERACRUZ	PEROTE	PEROTE	145	2,361
30	30128	301280011	VERACRUZ	PEROTE	SAN ANTONIO LIMÓN (TOTALCO)	23	327
30	30128	301280016	VERACRUZ	PEROTE	SAN ANTONIO TENEXTEPEC	26	321
30	30129	301290001	VERACRUZ	PLATÓN SÁNCHEZ	PLATÓN SÁNCHEZ	54	562
30	30130	301300001	VERACRUZ	PLAYA VICENTE	PLAYA VICENTE	48	701
30	30131	301310001	VERACRUZ	POZA RICA DE HIDALGO	POZA RICA DE HIDALGO	1,049	7,589
30	30131	301310028	VERACRUZ	POZA RICA DE HIDALGO	ARROYO DEL MAÍZ 1	23	317
30	30132	301320001	VERACRUZ	LAS VIGAS DE RAMÍREZ	LAS VIGAS DE RAMÍREZ	19	325
30	30133	301330001	VERACRUZ	PUEBLO VIEJO	CD. CUAUHTÉMOC	2	44
30	30133	301330002	VERACRUZ	PUEBLO VIEJO	ANÁHUAC	104	693
30	30133	301330007	VERACRUZ	PUEBLO VIEJO	HIDALGO	36	326
30	30133	301330012	VERACRUZ	PUEBLO VIEJO	PRIMERO DE MAYO (LOS MANGOS)	1	9
30	30133	301330017	VERACRUZ	PUEBLO VIEJO	BENITO JUÁREZ	131	1,493
30	30135	301350001	VERACRUZ	RAFAEL DELGADO	RAFAEL DELGADO	57	1,013
30	30135	301350002	VERACRUZ	RAFAEL DELGADO	JALAPILLA	39	790
30	30136	301360001	VERACRUZ	RAFAEL LUCIO	RAFAEL LUCIO	16	271
30	30138	301380001	VERACRUZ	RIO BLANCO	RIO BLANCO	172	2,196
30	30141	301410001	VERACRUZ	SAN ANDRÉS TUXTLA	SAN ANDRÉS TUXTLA	846	8,772
30	30141	301410016	VERACRUZ	SAN ANDRÉS TUXTLA	CALERIA	47	660
30	30141	301410026	VERACRUZ	SAN ANDRÉS TUXTLA	COMOAPAN	53	573
30	30141	301410075	VERACRUZ	SAN ANDRÉS TUXTLA	SALTO DE EYIPANTLA	51	651
30	30141	301410081	VERACRUZ	SAN ANDRÉS TUXTLA	SIHUAPAN	2	21
30	30143	301430001	VERACRUZ	SANTIAGO TUXTLA	SANTIAGO TUXTLA	132	1,973
30	30144	301440001	VERACRUZ	SAYULA DE ALEMÁN	SAYULA DE ALEMÁN	52	1,778
30	30144	301440004	VERACRUZ	SAYULA DE ALEMÁN	AGUILERA	25	282
30	30145	301450001	VERACRUZ	SOCONUSCO	SOCONUSCO	24	337
30	30148	301480001	VERACRUZ	SOLEDAD DE DOBLADO	SOLEDAD DE DOBLADO	105	987
30	30149	301490001	VERACRUZ	SOTEAPAN	SOTEAPAN	61	642

CLAVE ESTADO	CLAVE MUNICIPIO	CLAVE LOCALIDAD	NOMBRE ESTADO	NOMBRE MUNICIPIO	NOMBRE LOCALIDAD	TOTAL MANZANAS EN ZONA DE ATENCIÓN PRIORITARIA	TOTAL HOGARES POBRES EN ZONA DE ATENCIÓN PRIORITARIA
30	30149	301490005	VERACRUZ	SOTEAPAN	BUENA VISTA	13	305
30	30149	301490019	VERACRUZ	SOTEAPAN	MORELOS	42	665
30	30149	301490022	VERACRUZ	SOTEAPAN	OCOZOTEPEC	12	303
30	30150	301500001	VERACRUZ	TAMALIN	TAMALIN	44	687
30	30158	301580001	VERACRUZ	TECOLUTLA	TECOLUTLA	28	307
30	30160	301600001	VERACRUZ	TEMAPACHE	ÁLAMO	200	2,733
30	30160	301600041	VERACRUZ	TEMAPACHE	CHAPOPOTE NÚÑEZ	19	278
30	30161	301610001	VERACRUZ	TEMPOAL	TEMPOAL DE SÁNCHEZ	61	644
30	30164	301640001	VERACRUZ	TEOCELO	TEOCELO	38	986
30	30169	301690001	VERACRUZ	JOSÉ AZUETA	VILLA AZUETA	58	634
30	30172	301720001	VERACRUZ	TEXISTEPEC	TEXISTEPEC	30	742
30	30173	301730025	VERACRUZ	TEZONAPA	MOTZORONGO	35	272
30	30174	301740001	VERACRUZ	TIERRA BLANCA	TIERRA BLANCA	286	1,933
30	30175	301750001	VERACRUZ	TIHUATLAN	TIHUATLAN	117	1,360
30	30175	301750015	VERACRUZ	TIHUATLAN	ZACATE COLORADO	40	623
30	30175	301750025	VERACRUZ	TIHUATLAN	GENERAL LÁZARO CÁRDENAS DEL RIO	24	300
30	30175	301750052	VERACRUZ	TIHUATLAN	PLAN DE AYALA	84	1,044
30	30175	301750075	VERACRUZ	TIHUATLAN	TOTOLAPA	42	517
30	30181	301810071	VERACRUZ	TLALIXCOYAN	PIEDRAS NEGRAS	61	634
30	30182	301820015	VERACRUZ	TLALNELHUAYOCAN	GUADALUPE VICTORIA	36	502
30	30183	301830001	VERACRUZ	TLAPACOYAN	TLAPACOYAN	414	5,273
30	30183	301830023	VERACRUZ	TLAPACOYAN	LA PALMILLA	26	364
30	30185	301850001	VERACRUZ	TLILAPAN	TLILAPAN	13	399
30	30186	301860001	VERACRUZ	TOMATLAN	TOMATLAN	38	356
30	30189	301890001	VERACRUZ	TUXPAM	TUXPAM DE RODRÍGUEZ CANO	432	2,885
30	30189	301890083	VERACRUZ	TUXPAM	SANTIAGO DE LA PEÑA	27	269
30	30192	301920001	VERACRUZ	VEGA DE ALATORRE	VEGA DE ALATORRE	33	265
30	30192	301920016	VERACRUZ	VEGA DE ALATORRE	EMILIO CARRANZA	30	334
30	30193	301930001	VERACRUZ	VERACRUZ	VERACRUZ	2,088	17,520
30	30193	301930060	VERACRUZ	VERACRUZ	LAS AMAPOLAS	147	1,278
30	30193	301930061	VERACRUZ	VERACRUZ	LAS BAJADAS	34	289
30	30193	301930087	VERACRUZ	VERACRUZ	VALENTE DÍAZ	58	296
30	30193	301930181	VERACRUZ	VERACRUZ	LAS AMAPOLAS 2	50	497
30	30194	301940001	VERACRUZ	VILLA ALDAMA	VILLA ALDAMA	8	266
30	30196	301960001	VERACRUZ	YANGA	YANGA	78	377
30	30197	301970001	VERACRUZ	YECUATLA	YECUATLA	47	604
30	30199	301990001	VERACRUZ	ZARAGOZA	ZARAGOZA	28	911
30	30201	302010001	VERACRUZ	ZONGOLICA	ZONGOLICA	26	312
30	30206	302060001	VERACRUZ	NANCHITAL DE LÁZARO CÁRDENAS DEL RIO	NANCHITAL DE LÁZARO CÁRDENAS DEL RIO	50	501
30	30207	302070001	VERACRUZ	TRES VALLES	TRES VALLES	90	654
30	30209	302090001	VERACRUZ	TATAHUICAPAN DE JUÁREZ	TATAHUICAPAN	62	1,108
30	30212	302120001	VERACRUZ	SANTIAGO SOCHIAPAN	XOCHIAPA	24	293
31	31002	310020001	YUCATÁN	ACANCEH	ACANCEH	41	853
31	31003	310030001	YUCATÁN	AKIL	AKIL	74	907
31	31004	310040001	YUCATÁN	BACA	BACA	43	404
31	31006	310060001	YUCATÁN	BUCTZOTZ	BUCTZOTZ	78	878
31	31007	310070001	YUCATÁN	CACALCHEN	CACALCHEN	68	730
31	31011	310110001	YUCATÁN	CELESTUN	CELESTUN	60	910
31	31012	310120001	YUCATÁN	CENOTILLO	CENOTILLO	32	206
31	31013	310130001	YUCATÁN	CONKAL	CONKAL	21	215
31	31015	310150001	YUCATÁN	CUZAMA	CUZAMA	41	563

CLAVE ESTADO	CLAVE MUNICIPIO	CLAVE LOCALIDAD	NOMBRE ESTADO	NOMBRE MUNICIPIO	NOMBRE LOCALIDAD	TOTAL MANZANAS EN ZONA DE ATENCIÓN PRIORITARIA	TOTAL HOGARES POBRES EN ZONA DE ATENCIÓN PRIORITARIA
31	31016	310160001	YUCATÁN	CHACSINKIN	CHACSINKIN	34	293
31	31019	310190001	YUCATÁN	CHEMAX	CHEMAX	100	1,719
31	31019	310190063	YUCATÁN	CHEMAX	X-CAN	41	498
31	31020	310200001	YUCATÁN	CHICXULUB PUEBLO	CHICXULUB PUEBLO	22	250
31	31021	310210001	YUCATÁN	CHICHIMILA	CHICHIMILA	14	300
31	31022	310220001	YUCATÁN	CHIKINDZONOT	CHIKINDZONOT	22	242
31	31023	310230001	YUCATÁN	CHOCHOLA	CHOCHOLA	21	188
31	31024	310240001	YUCATÁN	CHUMAYEL	CHUMAYEL	38	438
31	31025	310250001	YUCATÁN	DZAN	DZAN	52	488
31	31027	310270001	YUCATÁN	DZIDZANTUN	DZIDZANTUN	27	243
31	31029	310290001	YUCATÁN	DZILAM GONZÁLEZ	DZILAM GONZÁLEZ	61	536
31	31032	310320001	YUCATÁN	ESPITA	ESPITA	79	951
31	31033	310330001	YUCATÁN	HALACHO	HALACHO	58	1,098
31	31033	310330002	YUCATÁN	HALACHO	CEPEDA	19	338
31	31034	310340001	YUCATÁN	HOCABA	HOCABA	26	410
31	31035	310350001	YUCATÁN	HOCTUN	HOCTUN	41	605
31	31036	310360001	YUCATÁN	HOMUN	HOMUN	47	855
31	31037	310370001	YUCATÁN	HUHI	HUHI	19	193
31	31038	310380001	YUCATÁN	HUNUCMA	HUNUCMA	168	3,051
31	31039	310390001	YUCATÁN	IXIL	IXIL	25	356
31	31040	310400001	YUCATÁN	IZAMAL	IZAMAL	81	773
31	31040	310400041	YUCATÁN	IZAMAL	KIMBILA	22	216
31	31041	310410001	YUCATÁN	KANASIN	KANASIN	331	3,162
31	31042	310420001	YUCATÁN	KANTUNIL	KANTUNIL	28	259
31	31044	310440001	YUCATÁN	KINCHIL	KINCHIL	36	755
31	31047	310470001	YUCATÁN	MANI	MANI	41	487
31	31048	310480001	YUCATÁN	MAXCANU	MAXCANU	74	1,465
31	31049	310490001	YUCATÁN	MAYAPAN	MAYAPAN	27	303
31	31050	310500001	YUCATÁN	MÉRIDA	MÉRIDA	2,492	17,101
31	31050	310500075	YUCATÁN	MÉRIDA	CAUCEL	43	510
31	31050	310500077	YUCATÁN	MÉRIDA	CHABLEKAL	36	228
31	31050	310500084	YUCATÁN	MÉRIDA	CHOLUL	30	238
31	31050	310500093	YUCATÁN	MÉRIDA	KOMCHEN	43	368
31	31050	310500111	YUCATÁN	MÉRIDA	SAN JOSÉ TZAL	34	413
31	31052	310520001	YUCATÁN	MOTUL	MOTUL DE CARRILLO PUERTO	125	1,057
31	31053	310530001	YUCATÁN	MUNA	MUNA	91	970
31	31055	310550001	YUCATÁN	OPICHEN	OPICHEN	60	715
31	31056	310560001	YUCATÁN	OXXKUTZCAB	OXXKUTZCAB	166	2,411
31	31057	310570001	YUCATÁN	PANABA	PANABA	44	442
31	31058	310580001	YUCATÁN	PETO	PETO	151	1,767
31	31059	310590001	YUCATÁN	PROGRESO	PROGRESO	208	2,143
31	31059	310590003	YUCATÁN	PROGRESO	CHELEM	86	291
31	31059	310590004	YUCATÁN	PROGRESO	CHICXULUB (CHICXULUB PUERTO)	57	359
31	31059	310590005	YUCATÁN	PROGRESO	CHUBURNA	43	160
31	31062	310620001	YUCATÁN	SACALUM	SACALUM	25	330
31	31063	310630001	YUCATÁN	SAMAHIL	SAMAHIL	23	256
31	31066	310660001	YUCATÁN	SANTA ELENA	SANTA ELENA	28	383
31	31067	310670001	YUCATÁN	SEYE	SEYE	38	814
31	31069	310690001	YUCATÁN	SOTUTA	SOTUTA	51	482
31	31070	310700001	YUCATÁN	SUCILA	SUCILA	30	278
31	31073	310730001	YUCATÁN	TAHDZIU	TAHDZIU	35	352
31	31074	310740001	YUCATÁN	TAHMEK	TAHMEK	28	473
31	31075	310750001	YUCATÁN	TEABO	TEABO	39	602
31	31076	310760001	YUCATÁN	TECOH	TECOH	54	1,226

CLAVE ESTADO	CLAVE MUNICIPIO	CLAVE LOCALIDAD	NOMBRE ESTADO	NOMBRE MUNICIPIO	NOMBRE LOCALIDAD	TOTAL MANZANAS EN ZONA DE ATENCIÓN PRIORITARIA	TOTAL HOGARES POBRES EN ZONA DE ATENCIÓN PRIORITARIA
31	31079	310790001	YUCATÁN	TEKAX	TEKAX DE ÁLVARO OBREGÓN	291	3,141
31	31079	310790010	YUCATÁN	TEKAX	KANCAB	49	507
31	31080	310800001	YUCATÁN	TEKIT	TEKIT	88	1,571
31	31084	310840001	YUCATÁN	TEMAX	TEMAX	29	492
31	31085	310850001	YUCATÁN	TEMOZON	TEMOZON	50	905
31	31085	310850021	YUCATÁN	TEMOZON	HUNUKU	18	285
31	31087	310870001	YUCATÁN	TETIZ	TETIZ	17	198
31	31089	310890001	YUCATÁN	TICUL	TICUL	205	3,162
31	31090	310900001	YUCATÁN	TIMUCUY	TIMUCUY	20	376
31	31091	310910006	YUCATÁN	TINUM	PISTE	30	269
31	31092	310920001	YUCATÁN	TIXCACALCUPUL	TIXCACALCUPUL	35	570
31	31093	310930001	YUCATÁN	TIXKOKOB	TIXKOKOB	58	483
31	31096	310960001	YUCATÁN	TIZIMIN	TIZIMIN	546	6,621
31	31096	310960034	YUCATÁN	TIZIMIN	POPOLNAH	25	438
31	31097	310970001	YUCATÁN	TUNKAS	TUNKAS	24	230
31	31098	310980001	YUCATÁN	TZUCACAB	TZUCACAB	90	869
31	31101	311010001	YUCATÁN	UMAN	UMAN	183	1,887
31	31101	311010133	YUCATÁN	UMAN	MÉRIDA	39	306
31	31102	311020001	YUCATÁN	VALLADOLID	VALLADOLID	353	3,435
31	31102	311020055	YUCATÁN	VALLADOLID	KANXOC	28	443
31	31102	311020077	YUCATÁN	VALLADOLID	POPOLA	43	649
31	31102	311020188	YUCATÁN	VALLADOLID	YALCOBA	15	239
31	31103	311030001	YUCATÁN	XOCCHEL	XOCCHEL	13	216
32	32005	320050001	ZACATECAS	CALERA	VICTOR ROSALES	232	1,293
32	32005	320050022	ZACATECAS	CALERA	RAMÓN LÓPEZ VELARDE (TORIBIO)	29	221
32	32008	320080001	ZACATECAS	CUAUHTÉMOC	SAN PEDRO PIEDRA GORDA	58	433
32	32010	320100001	ZACATECAS	FRESNILLO	FRESNILLO	657	2,979
32	32010	320100106	ZACATECAS	FRESNILLO	ESTACIÓN SAN JOSÉ	22	167
32	32010	320100135	ZACATECAS	FRESNILLO	MIGUEL HIDALGO (HIDALGO)	28	235
32	32010	320100165	ZACATECAS	FRESNILLO	PLATEROS	42	228
32	32010	320100183	ZACATECAS	FRESNILLO	LÁZARO CÁRDENAS (RANCHO GRANDE)	35	206
32	32010	320100189	ZACATECAS	FRESNILLO	RIO FLORIDO	18	157
32	32010	320100210	ZACATECAS	FRESNILLO	SAN JOSÉ DE LOURDES	44	288
32	32014	320140001	ZACATECAS	GENERAL FRANCISCO R. MURGUÍA	NIEVES	41	243
32	32016	320160017	ZACATECAS	GENERAL PÁNFILO NATERA	SAN JOSÉ EL SALADILLO (EL SALADILLO)	22	172
32	32016	320160025	ZACATECAS	GENERAL PÁNFILO NATERA	EL SAUCITO (EL HORNO)	26	176
32	32017	320170001	ZACATECAS	GUADALUPE	GUADALUPE	398	1,731
32	32017	320170029	ZACATECAS	GUADALUPE	SAN JERÓNIMO	48	202
32	32017	320170039	ZACATECAS	GUADALUPE	TACOLECHE	226	506
32	32017	320170042	ZACATECAS	GUADALUPE	LA ZACATECANA	26	169
32	32017	320170043	ZACATECAS	GUADALUPE	ZOQUITE	37	98
32	32019	320190001	ZACATECAS	JALPA	JALPA	76	485
32	32020	320200001	ZACATECAS	JEREZ	JEREZ DE GARCÍA SALINAS	273	925
32	32022	320220001	ZACATECAS	JUAN ALDAMA	JUAN ALDAMA	44	363
32	32023	320230001	ZACATECAS	JUCHIPILA	JUCHIPILA	30	215
32	32024	320240001	ZACATECAS	LORETO	LORETO	406	1,569
32	32025	320250001	ZACATECAS	LUIS MOYA	LUIS MOYA	23	176
32	32029	320290001	ZACATECAS	MIGUEL AUZA	MIGUEL AUZA	69	499
32	32034	320340001	ZACATECAS	NOCHISTLAN DE MEJÍA	NOCHISTLAN DE MEJÍA	299	1,179
32	32036	320360001	ZACATECAS	OJOCALIENTE	OJOCALIENTE	244	1,304

CLAVE ESTADO	CLAVE MUNICIPIO	CLAVE LOCALIDAD	NOMBRE ESTADO	NOMBRE MUNICIPIO	NOMBRE LOCALIDAD	TOTAL MANZANAS EN ZONA DE ATENCIÓN PRIORITARIA	TOTAL HOGARES POBRES EN ZONA DE ATENCIÓN PRIORITARIA
32	32037	320370016	ZACATECAS	PANUCO	POZO DE GAMBOA	24	192
32	32038	320380001	ZACATECAS	PINOS	PINOS	55	456
32	32038	320380125	ZACATECAS	PINOS	PEDREGOSO	25	290
32	32039	320390001	ZACATECAS	RIO GRANDE	RIO GRANDE	243	1,055
32	32042	320420001	ZACATECAS	SOMBRETERE	SOMBRETERE	61	283
32	32042	320420042	ZACATECAS	SOMBRETERE	COLONIA GONZÁLEZ ORTEGA	35	182
32	32042	320420176	ZACATECAS	SOMBRETERE	CHARCO BLANCO	29	162
32	32044	320440001	ZACATECAS	TABASCO	TABASCO	28	164
32	32045	320450001	ZACATECAS	TEPECHITLAN	TEPECHITLAN	42	164
32	32047	320470001	ZACATECAS	TEUL DE GONZÁLEZ ORTEGA	TEUL DE GONZÁLEZ ORTEGA	28	166
32	32048	320480001	ZACATECAS	TLALTENANGO DE SÁNCHEZ ROMÁN	TLALTENANGO DE SÁNCHEZ ROMÁN	57	368
32	32049	320490001	ZACATECAS	VALPARAÍSO	VALPARAÍSO	53	313
32	32051	320510008	ZACATECAS	VILLA DE COS	GONZÁLEZ ORTEGA (BAÑON)	19	153
32	32051	320510025	ZACATECAS	VILLA DE COS	CHAPARROSA	27	163
32	32052	320520001	ZACATECAS	VILLA GARCÍA	VILLA GARCÍA	27	176
32	32054	320540001	ZACATECAS	VILLA HIDALGO	VILLA HIDALGO	26	149
32	32056	320560001	ZACATECAS	ZACATECAS	ZACATECAS	401	1,380
32	32057	320570001	ZACATECAS	TRANCOSO	TRANCOSO	62	555

El Presidente diputado Francisco Javier Ramírez Acuña: Túrnese a la Comisión de Presupuesto y Cuenta Pública. En tanto se integra la comisión, consérvese en la Dirección General de Proceso Legislativo.

