



CÁMARA DE DIPUTADOS
LXIII LEGISLATURA

Diario de los Debates

ÓRGANO OFICIAL DE LA CÁMARA DE DIPUTADOS
DEL CONGRESO DE LOS ESTADOS UNIDOS MEXICANOS

Segundo Periodo de Sesiones Ordinarias del Segundo Año de Ejercicio

Presidente

Diputado Edmundo Javier Bolaños Aguilar

Año II

Jueves 23 de febrero de 2017

Sesión 9 Anexo "A"

Mesa Directiva

Presidente

Dip. Edmundo Javier Bolaños Aguilar

Vicepresidentes

Dip. María Guadalupe Murguía Gutiérrez

Dip. Gloria Himelda Félix Niebla

Dip. Jerónimo Alejandro Ojeda Anguiano

Dip. Sharon María Teresa Cuenca Ayala

Secretarios

Dip. Raúl Domínguez Rex

Dip. Alejandra Noemí Reynoso Sánchez

Dip. Isaura Ivanova Pool Pech

Dip. Andrés Fernández del Valle Laisequilla

Dip. Ernestina Godoy Ramos

Dip. Verónica Delgadillo García

Dip. María Eugenia Ocampo Bedolla

Dip. Ana Guadalupe Perea Santos

Junta de Coordinación Política

Presidente

Dip. Francisco Martínez Neri
Coordinador del Grupo Parlamentario del
Partido de la Revolución Democrática

Coordinadores de los Grupos Parlamentarios

Dip. César Octavio Camacho Quiroz
Coordinador del Grupo Parlamentario del
Partido Revolucionario Institucional

Dip. Marko Antonio Cortés Mendoza
Coordinador del Grupo Parlamentario del
Partido Acción Nacional

Dip. Jesús Sesma Suárez
Coordinador del Grupo Parlamentario del
Partido Verde Ecologista de México

Dip. Norma Rocío Nahle García
Coordinadora del Grupo Parlamentario de
Movimiento de Regeneración Nacional

Dip. José Clemente Castañeda Hoeflich
Coordinador del Grupo Parlamentario de
Movimiento Ciudadano

Dip. Luis Alfredo Valles Mendoza
Coordinador del Grupo Parlamentario de
Nueva Alianza

Dip. Alejandro González Murillo
Coordinador del Grupo Parlamentario del
Partido Encuentro Social

HDA y C.P.
61

SEGOB

SECRETARÍA DE GOBERNACIÓN



Remítase a la Comisión de Hacienda y
Crédito Público, para su conocimiento.

Febrero 23 del 2017.

**SUBSECRETARÍA DE ENLACE LEGISLATIVO
Y ACUERDOS POLÍTICOS**

Oficio No. SELAP/300/449/17
Ciudad de México, a 21 de febrero de 2017

**CC. INTEGRANTES DE LA MESA DIRECTIVA DE LA CÁMARA
DE DIPUTADOS DEL H. CONGRESO DE LA UNIÓN**

Presentes

Con fundamento en lo dispuesto por la fracción VIII del artículo 27 de la Ley Orgánica de la Administración Pública Federal y el Artículo Sexto Transitorio del Decreto por el que se reforman, adicionan y derogan diversas disposiciones de la Ley Federal de Derechos, publicado en el Diario Oficial de la Federación el 12 de diciembre de 2011, me permito hacer de su conocimiento que mediante oficio No. 349-B-085 el Lic. Eduardo Camero Godínez, Jefe de la Unidad de Política de Ingresos no Tributarios de la Secretaría de Hacienda y Crédito Público, envía el informe sobre el comportamiento de los ingresos de Caminos y Puentes Federales de Ingresos y Servicios Conexos, durante el ejercicio fiscal 2016.

Por lo anterior, les acompaño para los fines procedentes, copia del oficio al que me he referido, así como de su anexo.

Sin otro particular, aprovecho la ocasión para reiterarles la seguridad de mi consideración distinguida.

El Subsecretario

LIC. FELIPE SOLÍS ACERO

C.c.p.- **Lic. Miguel Ángel Osorio Chong**, Secretario de Gobernación.- Para su superior conocimiento.

Mtro. Valentín Martínez Garza, Titular de la Unidad de Enlace Legislativo.- Presente.

Lic. Eduardo Camero Godínez, Jefe de la Unidad de Política de Ingresos no Tributarios de la Secretaría de Hacienda y Crédito Público.- Presente.

Minutario

UEL/311

VMG/RCC



“2017, Año del Centenario de la Promulgación
de la Constitución Política de los Estados Unidos Mexicanos”

085

349-B-

Ciudad de México, a 21 FEB 2017

Lic. Felipe Solís AceroSubsecretario de Enlace Legislativo y
Acuerdos Políticos
Secretaría de Gobernación
Presente

Hago referencia al artículo sexto transitorio del Decreto por el que se reforman, adicionan y derogan diversas disposiciones de la Ley Federal de Derechos, publicado en el Diario Oficial de la Federación el 12 de diciembre de 2011, en el que se establece que *“Para los efectos de conocer el comportamiento de los ingresos de Caminos y Puentes Federales, la Secretaría de Hacienda y Crédito Público deberá enviar a más tardar el último día del mes de febrero de cada año, un informe detallado al H. Congreso de la Unión para su análisis”*.

Sobre el particular, me permito remitir el informe correspondiente de los ingresos de Caminos y Puentes Federales de Ingresos y Servicios Conexos, durante el ejercicio fiscal 2016, solicitándole que por su amable conducto se remita al H. Congreso de la Unión (se anexa documento impreso).

Le envío un cordial saludo.

**Atentamente
El Jefe de Unidad****Eduardo Camero Godínez**SUBSECRETARÍA DE
ENLACE LEGISLATIVO
Y ACUERDOS POLÍTICOS
SECRETARÍA DE GOBERNACIÓN
2017 FEB 21 PM 1:16
RECIBIDO
10091
Copias: Dr. Miguel Messmacher Linartas, Subsecretario de Ingresos, SHCP.- Para su conocimiento. Presente.
Dr. Carlos Muñoz Piña, Director General de Política de Ingresos no Tributarios, SHCP.- Mismo fin.
Lic. Horacio González Garay, Director General Adjunto de Precios, Tarifas y Dividendos Estatales, SHCP.- Mismo fin.
Lic. Juan Antonio Alanís Cruz, Director de Política Tarifaria de los Sectores Eléctrico y Transportes, SHCP.- Mismo fin.CMP/HGG/JAAC
7. Of_InflIngresos_Capufe 150216

CAMINOS Y PUENTES FEDERALES DE INGRESOS Y
SERVICIOS CONEXOS

INFORME DE INGRESOS PROPIOS, 2016

Febrero, 2017

Contenido

INTRODUCCIÓN.....	4
MARCO JURÍDICO.....	4
I) INGRESOS TOTALES EN FLUJO DE EFECTIVO 2016	6
II) COMPARATIVO DE INGRESOS TOTAL ANUAL 2016 CONTRA ESTIMADO ANUAL 2016	7
III) COMENTARIOS A LOS INGRESOS 2016	8
A. INGRESOS DE LA RED PROPIA DE CAPUFE.....	8
B. INGRESOS BRUTOS.....	8
• INGRESOS POR VENTA DE SERVICIOS	8
• INGRESOS DIVERSOS	9
C. ENTEROS DE TESOFE.....	10
• DERECHOS.....	10
• COORDINACIÓN FISCAL.....	10
D. TRANSFERENCIAS DEL GOBIERNO FEDERAL.....	10
IV) INGRESOS MENSUALES EN FLUJO DE EFECTIVO ENERO-DICIEMBRE 2016	11
ANEXOS	12
A. RED OPERADA POR CAPUFE	13
B. VENTA DE SERVICIOS.....	15
• TRÁNSITO TOTAL ANUAL	15

• TRÁNSITO VEHICULAR MENSUAL EN CAMINOS.....	16
• TRANSITO VEHICULAR MENSUAL EN PUENTES NACIONALES.....	17
• TRANSITO VEHICULAR MENSUAL EN PUENTES INTERNACIONALES.....	18
• TRANSITO PEATONAL MENSUAL EN PUENTES INTERNACIONALES.....	19
• INGRESO TOTAL ANUAL	20
• INGRESO MENSUAL POR TRÁNSITO VEHICULAR EN CAMINOS	21
• INGRESO MENSUAL POR TRANSITO VEHICULAR EN PUENTES NACIONALES	22
• INGRESO MENSUAL POR TRANSITO VEHICULAR EN PUENTES INTERNACIONALES	23
• INGRESO MENSUAL PEATONAL EN PUENTES INTERNACIONALES.....	24
C. PRODUCTOS FINANCIEROS.....	25
D. VARIOS.....	26
E. DERECHOS	27
F. COORDINACIÓN FISCAL	28

INTRODUCCIÓN

El presente informe se elaboró con el fin de dar cumplimiento al artículo Sexto Transitorio del Decreto por el que se reforman, adicionan y derogan diversas disposiciones de la Ley Federal de Derechos, publicado en el *Diario Oficial de la Federación (DOF)*, el 12 de diciembre de 2011, mediante el cual se solicita a la Secretaría de Hacienda y Crédito Público que envíe a más tardar el último día del mes de febrero de cada año, un informe al Congreso de la Unión sobre el comportamiento de los ingresos de Caminos y Puentes Federales de Ingresos y Servicios Conexos (Capufe).

MARCO JURÍDICO

Capufe es un organismo público descentralizado del Gobierno Federal con personalidad jurídica y patrimonio propio, de conformidad con su Decreto de creación publicado en el DOF el 29 de junio de 1963, cuyo objeto, de acuerdo con el artículo 2o. del citado Decreto es administrar caminos, puentes federales de cuota y servicios conexos, así como invertir sus remanentes en la construcción de nuevas obras públicas y en el establecimiento de los servicios de beneficio colectivo que le correspondan.

El artículo 3o. del propio Decreto de creación establece que su patrimonio se integra, entre otros conceptos, por las cuotas de las tarifas que cubran los usuarios por el aprovechamiento de los caminos y puentes que tenga en administración el organismo; por los productos de la explotación de los servicios conexos y en general por los frutos y productos de cualquier clase que se obtengan de sus bienes, y demás ingresos que reciba.

En términos del artículo 2, fracción XX de la Ley Federal de Presupuesto y Responsabilidad Hacendaria, Capufe es una entidad de control indirecto al no estar sus ingresos propios comprendidos en la Ley de Ingresos de la Federación, y sus egresos no forman parte del gasto neto total.

Dada la naturaleza jurídica de Capufe, como organismo descentralizado, los ingresos que percibe se clasifican como precios o tarifas, los cuales son fijados de conformidad con los lineamientos que al efecto dispone la Ley Federal de las Entidades Paraestatales y su Reglamento.

La Ley Orgánica de la Administración Pública Federal en su artículo 31, fracción X señala que corresponde a la Secretaría de Hacienda y Crédito Público, establecer y revisar los precios y tarifas de los bienes y servicios de la administración pública federal, o bien las bases para fijarlos.

El artículo 2, fracción II, inciso d) del Acuerdo mediante el cual se determinan los bienes y servicios de la Administración Pública Federal, cuyos precios y tarifas, o bien, las bases para fijarlos se establezcan por la Secretaría de Hacienda y Crédito Público, publicado en el DOF el 18 de mayo de 2012, establece que la Secretaría fijará los precios y tarifas, o bien establecerá las bases para fijarlos, de los bienes y servicios de Capufe.

En términos del Capítulo VI, del Título Segundo de la Ley Federal de Derechos, Capufe está obligado al pago de derechos por el uso de las carreteras y puentes que tenga concesionados.

Conforme al artículo 9-A de la Ley de Coordinación Fiscal, Capufe apoya a estados y municipios que cuentan con puentes nacionales e internacionales operados por la Federación a través del Organismo, hasta con el 25% del total de sus ingresos brutos obtenidos por cobro de peaje, exceptuando a los puentes del fideicomiso 1936 del fondo de apoyo al rescate carretero (Fondo Nacional de Infraestructura, FNI), tal como lo establece el citado precepto.

I) INGRESOS TOTALES EN FLUJO DE EFECTIVO 2016

CAMINOS Y PUENTES FEDERALES DE INGRESOS Y SERVICIOS CONEXOS
 INGRESO TOTAL ANUAL 2016
 MILES DE PESOS SIN IVA

Concepto de Ingreso	Monto
Ingresos Brutos	2,948,431.6
Venta de Servicios	1,510,435.8
Ingresos Diversos	1,437,995.7
Productos Financieros	30,267.6
Otros	1,407,728.2
(menos) Enteros a TESOFE	340,920.0
Derechos	11,885.1
Coordinación Fiscal	329,034.9
Ingresos Propios (netos)	2,607,511.6
Transferencias del Gobierno Federal	365,657.8
Total de Ingresos	2,973,169.4

Fuente: Capufe, cifras preliminares.

II) **COMPARATIVO DE INGRESOS TOTAL ANUAL 2016 CONTRA ESTIMADO ANUAL 2016**

CAMINOS Y PUENTES FEDERALES DE INGRESOS Y SERVICIOS CONEXOS
 INGRESO TOTAL ANUAL 2016
 MILES DE PESOS SIN IVA EN FLUJO DE EFECTIVO

Concepto de Ingreso	Observado		Variaciones	
	AutORIZADO 2016	2016	Absoluta	Relativa
Ingresos Brutos	3,011,871.7	2,948,431.6	(63,440.1)	-2.1%
Venta de Servicios	1,599,405.4	1,510,435.8	(88,969.6)	-5.6%
Ingresos Diversos	1,412,466.3	1,437,995.7	25,529.5	1.8%
Productos Financieros	23,745.4	30,267.6	6,522.2	27.5%
Otros	1,388,720.9	1,407,728.2	19,007.3	1.4%
Honorarios	1,364,720.9	1,342,066.0	(22,654.9)	-1.7%
Varios	24,000.0	65,662.2	41,662.2	173.6%
(menos) Enteros a TESOFE	366,706.2	340,920.0	(25,786.2)	-7.0%
Derechos	12,451.5	11,885.1	(566.4)	-4.5%
Coordinación Fiscal	354,254.7	329,034.9	(25,219.7)	-7.1%
Ingresos Propios (netos)	2,645,165.5	2,607,511.6	(37,653.9)	-1.4%
Transferencias del Gobierno Federal	374,008.6	365,657.8	(8,350.8)	-2.2%
Total de Ingresos	3,019,174.1	2,973,169.4	(46,004.7)	-1.5%

Fuente: Capufe, cifras preliminares.

IIID) COMENTARIOS A LOS INGRESOS 2016

Capufe opera tres tipos de redes:

- Red Propia;
- Red del Fondo Nacional de Infraestructura (FNI); y
- Red Contratada.

Un mayor detalle se presenta en el Anexo A de este documento.

A. INGRESOS DE LA RED PROPIA DE CAPUFE

Los ingresos propios en flujo de efectivo observados por Capufe durante el ejercicio fiscal 2016, ascendieron a 2,607,511.6 miles de pesos, cifra inferior en 37,653.9 miles de pesos (1.4%), respecto al presupuesto estimado, situación que se comenta en los siguientes apartados.

B. INGRESOS BRUTOS

Los ingresos brutos ascendieron a 2,948,431.6 miles de pesos, cifra inferior en 63,440.1 miles de pesos (2.1%) respecto a los estimados de 3,011,871.7 miles de pesos. Lo anterior, debido a lo siguiente:

- **Ingresos por Venta de Servicios**

Las ventas de servicios constituyen el mayor ingreso de Capufe. En 2016 se obtuvieron 1,510,435.8 miles de pesos a nivel flujo de efectivo y 1,525,672.8 miles de pesos a nivel devengado. La diferencia se genera por el desfaseamiento en la recuperación de ingresos del sistema de Telepeaje, los cuales se recuperan dentro de los 12 días posteriores de la fecha en que se capturaron dichos ingresos.

Las ventas de servicios a nivel flujo de efectivo fueron inferiores en 88,969.6 miles de pesos (5.6%), respecto al presupuesto programado. Esta variación se presenta como consecuencia de la desincorporación de los puentes internacionales Paso del Norte y Lerdo Stanton de la Red Propia de Capufe, ya que el ingreso de éstos había sido considerado en el presupuesto autorizado.

- **Ingresos Diversos**

Los ingresos diversos, registraron un aumento de 25,529.5 miles de pesos apenas un 1.8% respecto al programado, principalmente por mayores ingresos en los rubros de Productos Financieros y Varios.

- **Honorarios**

El Gobierno Federal ha otorgado concesiones de caminos y puentes de cuota a terceros, con quienes Capufe ha celebrado contratos de prestación de servicios carreteros de operación y mantenimiento, como al Banco Nacional de Obras y Servicios Públicos, para la operación y mantenimiento de la Red del FNI. Este concepto de ingresos es el segundo en importancia para el organismo después de la Venta de Servicios (ingresos por peaje de la red propia).

Durante 2016, se captaron honorarios por la prestación de servicios de operación y mantenimiento de los caminos y puentes de cuota de la Red del FNI y de otros concesionarios (Red Contratada), por 1,324,595.8 miles de pesos y 17,470.2 miles de pesos, respectivamente.

- **Varios**

En el año 2016 se registraron ingresos varios por un importe de 65,662.2 miles de pesos, cifra mayor al programado en 41,662.2 miles de pesos por los siguientes conceptos: sanciones y penalizaciones, contraprestación por el derecho de vía (estaciones de servicio de combustibles y uso de locales comerciales), recuperación de llamadas telefónicas al personal de Capufe y recuperación de seguros, entre otros.

➤ **Productos financieros**

Se registraron productos financieros por 30,267.6 miles de pesos, superiores en 6,522.2 miles de pesos (27.5%) del programado.

C. ENTEROS DE TESOFE

Los enteros, registraron un monto de 340,920.0 miles de pesos, cifra menor en 25,786.2 miles de pesos (7.0%) al programado.

• **Derechos**

Los enteros a la Tesorería de la Federación por concepto de Derechos representan el 1% de los ingresos brutos por la venta de bienes y servicios a nivel devengable, sin considerar el monto correspondiente a Ley de Coordinación Fiscal. En 2016, Capufe registró un pago de derechos a nivel flujo de efectivo por un importe de 11,885.1 miles de pesos y a nivel devengable el importe ascendió a 11,964.6 miles de pesos. Los pagos se efectúan mensualmente y se calculan con la información de ingresos del mes inmediato anterior.

• **Coordinación Fiscal**

Los enteros a la Tesorería de la Federación que realizó Capufe por concepto de la Ley de Coordinación Fiscal representan el 25% de los ingresos brutos por venta de servicios en puentes nacionales e internacionales. En 2016, el pago por coordinación fiscal ascendió a 329,034.9 miles de pesos a nivel flujo de efectivo y a nivel devengable ascendió a 329,710.8 miles de pesos.

D. TRANSFERENCIAS DEL GOBIERNO FEDERAL

Las transferencias del Gobierno Federal al organismo para apoyar su operación fueron de 365,657.8 miles de pesos.

IV) INGRESOS MENSUALES EN FLUJO DE EFECTIVO ENERO-DICIEMBRE 2016

CAMINOS Y PUENTES FEDERALES DE INGRESOS Y SERVICIOS CONEXOS
INGRESOS MENSUALES EN FLUJO DE EFECTIVO 2016
MILES DE PESOS

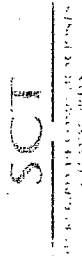
Concepto	Enero	Febrero	Marzo	Abril	Mayo	Junio	Julio	Agosto	Septiembre	Octubre	Noviembre	Diciembre	Total
Ingresos Brutos	232,680.1	115,981.8	259,836.4	345,569.4	253,641.8	130,992.6	357,476.4	242,383.8	232,865.8	245,858.0	247,032.7	284,112.9	2,948,431.6
Venta de Servicios	114,748.6	110,054.9	140,739.0	114,290.3	135,823.6	119,883.8	128,584.4	127,431.5	117,646.1	122,045.6	126,494.1	152,693.9	1,510,435.8
Ingresos Diversos	117,931.5	5,926.9	119,097.4	231,279.1	117,818.2	11,108.9	228,892.0	114,952.3	115,219.7	123,812.4	120,538.5	131,418.9	1,437,995.7
Productos Financieros	1,774.6	1,895.4	1,740.8	1,827.8	2,120.4	2,184.6	2,254.5	1,538.1	2,752.7	3,902.9	2,478.1	5,797.8	30,267.6
Otros	116,156.9	4,031.5	117,356.6	229,451.3	115,697.8	8,924.2	226,637.5	113,414.2	112,467.0	119,909.4	118,060.5	125,621.2	1,407,728.2
Honorarios	112,298.8	1,867.5	112,520.7	222,839.8	112,503.9	2,245.9	222,788.5	110,355.9	110,355.9	110,355.9	110,355.9	113,577.4	1,342,066.0
Varios	3,858.1	2,164.0	4,835.9	6,611.4	3,193.9	6,678.3	3,849.1	3,058.4	2,111.1	9,553.6	7,704.6	12,043.8	65,662.2
(menos) Enteros a TESOFE	31,945.0	28,638.2	27,092.1	29,899.3	27,642.2	27,871.3	26,563.6	28,774.4	27,495.1	26,272.6	28,190.1	30,536.0	340,920.0
Derechos	1,143.1	981.0	921.5	1,038.4	972.7	991.3	936.6	1,023.7	993.2	923.6	970.7	989.2	11,885.1
Coordinación Fiscal	30,801.9	27,657.2	26,170.6	28,860.9	26,669.5	26,880.0	25,627.0	27,750.8	26,501.9	25,349.0	27,219.4	29,546.8	329,034.9
Ingresos Propios (netos)	200,735.1	87,343.6	232,744.3	315,670.1	225,999.6	103,121.3	330,912.8	213,609.3	205,370.7	219,585.4	218,842.6	253,576.8	2,607,511.6
Transferencias del Gob. Federal	0.0	0.0	0.0	6,500.0	7,650.0	12,400.0	46,350.0	63,275.0	77,975.0	83,000.0	69,026.8	-519.0	365,657.8
Total de Ingresos	200,735.1	87,343.6	232,744.3	322,170.1	233,649.6	115,521.3	377,262.8	276,884.3	283,345.7	302,585.4	287,869.3	253,057.8	2,973,169.4

Fuente: Capufe, cifras preliminares.

ANEXOS

A. RED OPERADA POR CAPUFE

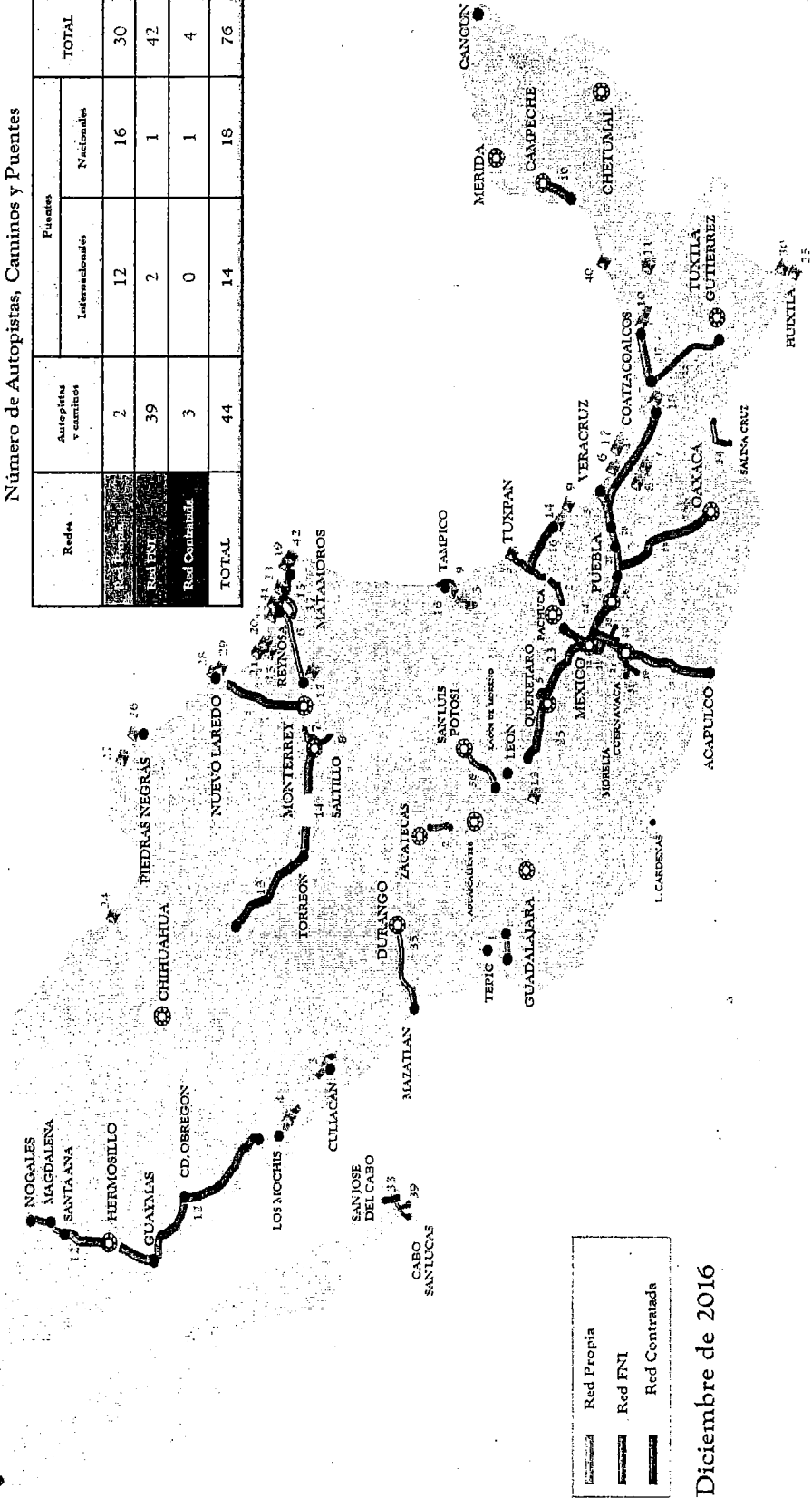
(1 de 2)



Red Operada por CAPUFE

Número de Autopistas, Caminos y Puentes

Redes	Autopistas y caminos	Puentes		TOTAL
		Internacionales	Nacionales	
Red FNI	2	12	16	30
Red Contratada	39	2	1	42
TOTAL	41	14	17	58



Diciembre de 2016

A. RED OPERADA POR CAPUFE

(2 de 2)

OBRAS		RED CONTRATADA	
No	NOMBRE	TIPO DE OBRA	FECHA DE INICIO

1	Chapeltla - Compostela	CD	Ago 17, 1973
2	Enl. Cuauhtemoc-Enl. Oaxitas	CD	Dic 23, 2002

CAMINOS		LONGITUD KMS	LONGITUD ACCESOS
1	Chapeltla - Compostela	35.500	
2	Enl. Cuauhtemoc-Enl. Oaxitas	41.210	

OBRAS		RED F.N.I.	
No	NOMBRE	TIPO DE OBRA	FECHA DE INICIO

1	Queruaraza - Acapulco	A	Oct 22, 1980
2	Monterrey - Nuevo Laredo	A	Jun 31, 1991
3	Cordoba - Veracruz	A	Jun 11, 1992
4	La Tringa - Cosoleacaque	A	Oct 20, 1993
5	Libramiento Noroeste de Querétaro	A	Mar 13, 1992
6	Cadereyta - Reynosa	A	Abr 01, 1994
7	Libramiento Oriente de Saltillo	A	May 01, 1994
8	La Carbonera - Puerto México	A	May 01, 1994
9	Libramiento Poniente de Tampico	CD	Ago 03, 1991
10	Champolón - Campeche	A	Ene 13, 1993
11	Ledera - Chamaña	A	Oct 30, 1994
12	Estación Don - Nogales	A	Oct 21, 1992
13	Gomez Palacio - Conraillos	A	Nov 08, 1994
14	Saltillo - Torreon	A	Ago 01, 1994
15	Matamoros - Reynosa	A	Abr 20, 1999
16	Thiullán - Guilemez Zamora	A	Sep 22, 2001
17	Agua Dulce - Cárdenas	A	Nov 09, 2000
18	México - Cameruca	A	Nov 30, 1982
19	Puente de Mita - Guila	CD	Nov 30, 1984
20	La Pera - Ciudad	CD	Jun 18, 1985
21	Zacapano - Rancho Viejo	CD	Abr 05, 1980
22	Las Chicasas - Cozacoacuilán	CD	Sep 06, 2002
23	México - Querétaro	A	Nov 01, 1988
24	México - Puebla	A	May 05, 1982
25	Querétaro - Tlaxcala	A	Ene 12, 1982
26	Puebla - Acapulco	A	Mar 29, 1986
27	Kacabungo - Ciudad Mérida	A	Mar 29, 1986
28	Ciudad Mérida - Córdoba	A	Dic 29, 1989
29	Tehuacan - Oaxaca	CD	Nov 29, 1994
30	Tehuacan - Ensenada	A	Abr 25, 1987
31	Rancho Viejo - Tlaxco	CD	Jul 14, 1996
32	Tequila - La Rumorosa	A	Dic 17, 1998
33	Enl. Aeropuerto los Cabos - San José del Cabo	CD	Oct 17, 2002
34	Salina Cruz - Tehuantepec-La Ventosa	CD	May 15, 2003
35	Durango - Mazatlán	CD	Feb 05, 2009
36	Lagos de Moreno - San Luis Potosí	CD	Jul 26, 2012
37	Libramiento Sur Ilde Raynosa	CD	Ago 03, 2012
38	Libramiento Amatepec - Nepehuén	A	Mar 19, 2014
39	San José del Cabo - Cabo San Lucas	CD	Nov 5, 2015

CAMINOS		LONGITUD KMS	LONGITUD ACCESOS
1	Queruaraza - Acapulco	262.260	
2	Monterrey - Nuevo Laredo	123.100	
3	Cordoba - Veracruz	98.000	
4	La Tringa - Cosoleacaque	228.000	
5	Libramiento Noroeste de Querétaro	37.600	
6	Cadereyta - Reynosa	132.015	
7	Libramiento Oriente de Saltillo	21.000	
8	La Carbonera - Puerto México	35.100	
9	Libramiento Poniente de Tampico	14.278	
10	Champolón - Campeche	39.500	
11	Ledera - Chamaña	36.099	
12	Estación Don - Nogales	650.700	
13	Gomez Palacio - Conraillos	150.939	
14	Saltillo - Torreon	114.800	
15	Matamoros - Reynosa	47.040	
16	Thiullán - Guilemez Zamora	37.288	
17	Agua Dulce - Cárdenas	54.112	
18	México - Cameruca	61.540	
19	Puente de Mita - Guila	63.278	
20	La Pera - Ciudad	34.165	
21	Zacapano - Rancho Viejo	17.124	
22	Las Chicasas - Cozacoacuilán	197.600	
23	México - Querétaro	174.472	
24	México - Puebla	97.755	
25	Querétaro - Tlaxcala	104.750	
26	Puebla - Acapulco	37.100	
27	Kacabungo - Ciudad Mérida	95.600	
28	Ciudad Mérida - Córdoba	39.300	
29	Tehuacan - Oaxaca	243.000	
30	Tehuacan - Ensenada	89.540	
31	Rancho Viejo - Tlaxco	8.340	
32	Tequila - La Rumorosa	55.600	
33	Enl. Aeropuerto los Cabos - San José del Cabo	20.200	
34	Salina Cruz - Tehuantepec-La Ventosa	75.398	
35	Durango - Mazatlán	230.700	
36	Lagos de Moreno - San Luis Potosí	66.048	
37	Libramiento Sur Ilde Raynosa	12.700	
38	Libramiento Amatepec - Nepehuén	26.810	
39	San José del Cabo - Cabo San Lucas	38.884	

CAMINOS		LONGITUD KMS	LONGITUD ACCESOS
1	Queruaraza - Acapulco	262.260	
2	Monterrey - Nuevo Laredo	123.100	
3	Cordoba - Veracruz	98.000	
4	La Tringa - Cosoleacaque	228.000	
5	Libramiento Noroeste de Querétaro	37.600	
6	Cadereyta - Reynosa	132.015	
7	Libramiento Oriente de Saltillo	21.000	
8	La Carbonera - Puerto México	35.100	
9	Libramiento Poniente de Tampico	14.278	
10	Champolón - Campeche	39.500	
11	Ledera - Chamaña	36.099	
12	Estación Don - Nogales	650.700	
13	Gomez Palacio - Conraillos	150.939	
14	Saltillo - Torreon	114.800	
15	Matamoros - Reynosa	47.040	
16	Thiullán - Guilemez Zamora	37.288	
17	Agua Dulce - Cárdenas	54.112	
18	México - Cameruca	61.540	
19	Puente de Mita - Guila	63.278	
20	La Pera - Ciudad	34.165	
21	Zacapano - Rancho Viejo	17.124	
22	Las Chicasas - Cozacoacuilán	197.600	
23	México - Querétaro	174.472	
24	México - Puebla	97.755	
25	Querétaro - Tlaxcala	104.750	
26	Puebla - Acapulco	37.100	
27	Kacabungo - Ciudad Mérida	95.600	
28	Ciudad Mérida - Córdoba	39.300	
29	Tehuacan - Oaxaca	243.000	
30	Tehuacan - Ensenada	89.540	
31	Rancho Viejo - Tlaxco	8.340	
32	Tequila - La Rumorosa	55.600	
33	Enl. Aeropuerto los Cabos - San José del Cabo	20.200	
34	Salina Cruz - Tehuantepec-La Ventosa	75.398	
35	Durango - Mazatlán	230.700	
36	Lagos de Moreno - San Luis Potosí	66.048	
37	Libramiento Sur Ilde Raynosa	12.700	
38	Libramiento Amatepec - Nepehuén	26.810	
39	San José del Cabo - Cabo San Lucas	38.884	

CAMINOS		LONGITUD KMS	LONGITUD ACCESOS
1	Queruaraza - Acapulco	262.260	
2	Monterrey - Nuevo Laredo	123.100	
3	Cordoba - Veracruz	98.000	
4	La Tringa - Cosoleacaque	228.000	
5	Libramiento Noroeste de Querétaro	37.600	
6	Cadereyta - Reynosa	132.015	
7	Libramiento Oriente de Saltillo	21.000	
8	La Carbonera - Puerto México	35.100	
9	Libramiento Poniente de Tampico	14.278	
10	Champolón - Campeche	39.500	
11	Ledera - Chamaña	36.099	
12	Estación Don - Nogales	650.700	
13	Gomez Palacio - Conraillos	150.939	
14	Saltillo - Torreon	114.800	
15	Matamoros - Reynosa	47.040	
16	Thiullán - Guilemez Zamora	37.288	
17	Agua Dulce - Cárdenas	54.112	
18	México - Cameruca	61.540	
19	Puente de Mita - Guila	63.278	
20	La Pera - Ciudad	34.165	
21	Zacapano - Rancho Viejo	17.124	
22	Las Chicasas - Cozacoacuilán	197.600	
23	México - Querétaro	174.472	
24	México - Puebla	97.755	
25	Querétaro - Tlaxcala	104.750	
26	Puebla - Acapulco	37.100	
27	Kacabungo - Ciudad Mérida	95.600	
28	Ciudad Mérida - Córdoba	39.300	
29	Tehuacan - Oaxaca	243.000	
30	Tehuacan - Ensenada	89.540	
31	Rancho Viejo - Tlaxco	8.340	
32	Tequila - La Rumorosa	55.600	
33	Enl. Aeropuerto los Cabos - San José del Cabo	20.200	
34	Salina Cruz - Tehuantepec-La Ventosa	75.398	
35	Durango - Mazatlán	230.700	
36	Lagos de Moreno - San Luis Potosí	66.048	
37	Libramiento Sur Ilde Raynosa	12.700	
38	Libramiento Amatepec - Nepehuén	26.810	
39	San José del Cabo - Cabo San Lucas	38.884	

CAMINOS		LONGITUD KMS	LONGITUD ACCESOS
1	Queruaraza - Acapulco	262.260	
2	Monterrey - Nuevo Laredo	123.100	
3	Cordoba - Veracruz	98.000	
4	La Tringa - Cosoleacaque	228.000	
5	Libramiento Noroeste de Querétaro	37.600	
6	Cadereyta - Reynosa	132.015	
7	Libramiento Oriente de Saltillo	21.000	
8	La Carbonera - Puerto México	35.100	
9	Libramiento Poniente de Tampico	14.278	
10	Champolón - Campeche	39.500	
11	Ledera - Chamaña	36.099	
12	Estación Don - Nogales	650.700	
13	Gomez Palacio - Conraillos	150.939	
14	Saltillo - Torreon	114.800	
15	Matamoros - Reynosa	47.040	
16	Thiullán - Guilemez Zamora	37.288	
17	Agua Dulce - Cárdenas	54.112	
18	México - Cameruca	61.540	
19	Puente de Mita - Guila	63.278	
20	La Pera - Ciudad	34.165	
21	Zacapano - Rancho Viejo	17.124	
22	Las Chicasas - Cozacoacuilán	197.600	
23	México - Querétaro	174.472	
24	México - Puebla	97.755	
25	Querétaro - Tlaxcala	104.750	
26	Puebla - Acapulco	37.100	
27	Kacabungo - Ciudad Mérida	95.600	
28	Ciudad Mérida - Córdoba	39.300	
29	Tehuacan - Oaxaca	243.000	
30	Tehuacan - Ensenada	89.540	
31	Rancho Viejo - Tlaxco	8.340	
32	Tequila - La Rumorosa	55.600	
33	Enl. Aeropuerto los Cabos - San José del Cabo	20.200	
34	Salina Cruz - Tehuantepec-La Ventosa	75.398	
35	Durango - Mazatlán	230.700	
36	Lagos de Moreno - San Luis Potosí	66.048	
37	Libramiento Sur Ilde Raynosa	12.700	
38	Libramiento Amatepec - Nepehuén	26.810	
39	San José del Cabo - Cabo San Lucas	38.884	

CAMINOS		LONGITUD KMS	LONGITUD ACCESOS
1	Queruaraza - Acapulco	262.260	
2	Monterrey - Nuevo Laredo	123.100	
3	Cordoba - Veracruz	98.000	
4	La Tringa - Cosoleacaque	228.000	
5	Libramiento Noroeste de Querétaro	37.600	
6	Cadereyta - Reynosa	132.015	
7	Libramiento Oriente de Saltillo	21.000	
8	La Carbonera - Puerto México	35.100	
9	Libramiento Poniente de Tampico	14.278	
10	Champolón - Campeche	39.500	
11	Ledera - Chamaña	36.099	
12	Estación Don - Nogales	650.700	
13	Gomez Palacio - Conraillos	150.939	
14	Saltillo - Torreon	114.800	
15	Matamoros - Reynosa	47.040	
16	Thiullán - Guilemez Zamora	37.288	
17	Agua Dulce - Cárdenas	54.112	
18	México - Cameruca	61.540	
19	Puente de Mita - Guila	63.278	
20	La Pera - Ciudad	34.165	
21	Zacapano - Rancho Viejo	17.124	
22	Las Chicasas - Cozacoacuilán	197.600	
23	México - Querétaro	174.472	
24	México - Puebla	97.755	
25	Querétaro - Tlaxcala	104.750	
26	Puebla - Acapulco	37.100	
27	Kacabungo - Ciudad Mérida	95.600	
28	Ciudad Mérida - Córdoba	39.300	
29	Tehuacan - Oaxaca	243.000	
30	Tehuacan - Ensenada	89.540	
31	Rancho Viejo - Tlaxco	8.340	
32	Tequila - La Rumorosa	55.600	
33	Enl. Aeropuerto los Cabos - San José del Cabo	20.200	
34	Salina Cruz - Tehuantepec-La Ventosa	75.398	
35	Durango - Mazatlán	230.700	
36	Lagos de Moreno - San Luis Potosí	66.048	
37	Libramiento Sur Ilde Raynosa	12.700	
38	Libramiento Amatepec - Nepehuén	26.810	
39	San José del Cabo - Cabo San Lucas	38.884	

CAMINOS		LONGITUD KMS	LONGITUD ACCESOS
1	Queruaraza - Acapulco	262.260	
2	Monterrey - Nuevo Laredo	123.100	
3	Cordoba - Veracruz	98.000	
4	La Tringa - Cosoleacaque	228.000	
5	Libramiento Noroeste de Querétaro	37.600	
6			

B. VENTA DE SERVICIOS

• Tránsito Total Anual

RED PROPIA: TRÁNSITO VEHICULAR 2016

Concepto	Enero	Febrero	Marzo	Abril	Mayo	Junio	Julio	Agosto	Septiembre	Octubre	Noviembre	Diciembre	Total
Total	4,613,440	4,247,684	4,886,537	4,532,613	4,686,080	4,405,140	4,871,433	4,684,488	4,292,775	4,467,672	4,408,335	5,203,236	55,299,413
Carminos	384,696	326,552	439,119	386,376	408,879	398,020	501,278	456,701	386,350	385,550	397,408	483,537	4,954,466
Puentes Nacionales	3,041,950	2,801,203	3,225,086	2,975,705	3,100,199	2,898,902	3,216,034	3,080,981	2,783,671	2,923,034	2,856,770	3,487,598	36,393,133
Puentes Internacionales	1,186,794	1,119,929	1,222,332	1,170,532	1,177,002	1,108,218	1,154,121	1,146,786	1,122,754	1,159,088	1,152,157	1,232,101	13,951,814

RED PROPIA: TRÁNSITO PEATONAL 2016

Concepto	Enero	Febrero	Marzo	Abril	Mayo	Junio	Julio	Agosto	Septiembre	Octubre	Noviembre	Diciembre	Total
Peatones en Puentes Internacionales	846,022	864,583	945,512	862,004	898,450	840,209	902,945	878,326	854,641	905,465	894,118	976,756	10,667,031

Fuente: Capufe.

• Tránsito Vehicular Mensual en Caminos

RED PROPIA: TRÁNSITO VEHICULAR EN CAMINOS DURANTE 2016

Caminos	Enero	Febrero	Marzo	Abril	Mayo	Junio	Julio	Agosto	Septiembre	Octubre	Noviembre	Diciembre	Total
Total	384,696	326,552	439,119	386,376	408,879	398,020	501,278	456,701	386,350	385,550	397,408	483,537	4,954,466
Chaparrilla - Compostela	137,444	110,134	183,864	145,176	160,920	155,995	216,732	189,127	146,936	136,388	141,062	176,415	1,900,193
Cuahtemoc-Osiris	247,252	216,418	255,255	241,200	247,959	242,025	284,546	267,574	239,414	249,162	256,346	307,122	3,054,273

Fuente: Capufe.

• Tránsito Vehicular Mensual en Puentes Nacionales

RED PROPIA: TRÁNSITO VEHICULAR EN PUENTES NACIONALES DURANTE 2016

Puentes Nacionales	Enero	Febrero	Marzo	Abril	Mayo	Junio	Julio	Agosto	Septiembre	Octubre	Noviembre	Diciembre	T o t a l
Total	3,041,950	2,801,203	3,225,086	2,975,705	3,100,199	2,888,902	3,216,034	3,080,981	2,783,671	2,923,034	2,886,770	3,487,598	36,393,133
Culiacán	221,077	205,885	236,845	220,160	236,998	222,701	229,915	218,669	200,490	216,527	223,379	260,176	2,692,822
Sinaloa	351,421	311,330	370,809	320,602	325,188	307,110	348,001	324,505	293,366	315,795	320,841	408,596	3,987,564
Pánuco	146,747	136,296	154,400	149,873	155,637	142,429	188,789	150,944	137,442	150,525	146,419	173,093	1,802,594
Alvarado	143,959	126,706	152,475	135,686	143,564	128,740	153,691	140,509	126,057	127,753	124,522	161,082	1,564,744
Papaloapan	83,747	78,157	87,505	86,592	91,619	95,711	113,815	86,261	79,281	72,822	52,550	90,386	1,018,446
Caracol	198,643	183,294	201,101	195,688	206,905	159,279	167,098	184,950	163,026	182,380	177,884	214,381	2,254,629
Nautla	163,975	150,525	187,167	164,578	172,871	155,057	190,209	176,874	149,594	155,134	145,949	185,703	1,987,636
Grijalva	462,187	438,402	482,763	466,266	486,870	465,784	478,616	483,068	446,412	474,576	460,636	522,871	5,668,451
Usumacinta	122,785	110,516	135,200	122,773	126,216	129,226	134,665	140,113	121,866	133,423	133,321	154,982	1,565,086
Cadereyta	119,990	123,471	131,256	125,708	128,905	131,918	137,071	133,619	127,972	132,208	128,226	139,857	1,560,201
La Piedad	101,804	95,758	101,473	99,977	102,601	98,955	105,167	102,649	98,140	102,377	108,147	134,952	1,252,000
Tecoluitla	188,229	172,870	220,725	189,241	196,408	178,113	221,357	205,883	175,172	179,591	173,190	215,001	2,315,580
San Juan	61,165	62,199	66,108	66,321	67,521	65,465	67,859	67,378	65,354	67,285	64,813	67,021	788,489
Tampico	197,549	169,751	209,598	185,416	200,413	177,490	219,048	199,243	172,021	178,704	170,678	223,615	2,303,526
Tlacoahpan	49,152	46,084	47,203	41,433	42,897	38,503	45,126	40,927	38,689	39,245	39,104	48,610	516,983
Dovall Jaime	385,555	349,785	400,090	363,777	373,642	363,953	407,545	388,233	334,994	362,215	357,823	448,553	4,536,165
Dovall Jaime Bis	31,181	29,938	31,208	31,967	33,568	30,906	30,157	28,830	25,037	22,506	22,009	30,338	347,645
Refinería Lázaro Cárdenas	12,784	10,236	9,160	9,647	8,376	7,562	7,905	8,526	8,748	9,968	9,279	8,381	110,572

Fuente: Capufe.

• Tránsito Vehicular Mensual en Puentes Internacionales

RED PROPIA: TRÁNSITO VEHICULAR EN PUENTES INTERNACIONALES DURANTE 2016

Puentes Internacionales	Enero	Febrero	Marzo	Abril	Mayo	Junio	Julio	Agosto	Septiembre	Octubre	Noviembre	Diciembre	Total
Total	1,186,794	1,119,929	1,222,332	1,170,532	1,177,002	1,108,218	1,154,121	1,146,786	1,122,754	1,159,088	1,152,157	1,222,101	13,951,814
Malinchoros	100,294	95,139	100,454	95,130	103,072	100,049	112,665	108,898	103,602	108,107	102,898	112,985	1,243,293
Carnigro	32,129	31,031	34,474	33,875	35,150	29,890	30,627	29,904	30,094	31,855	32,011	35,096	386,136
Miguel Alemán	57,115	55,047	60,094	55,390	60,656	53,748	55,245	54,511	55,704	58,031	57,338	62,045	684,924
Reynosa	150,921	129,836	141,672	135,615	141,283	133,513	132,378	132,333	128,763	131,621	144,801	157,611	1,660,347
Linea Express	45,689	45,854	47,066	47,967	49,251	43,716	42,962	45,911	46,151	47,311	45,807	49,885	557,570
Las Flores	44,915	48,593	53,316	48,729	48,179	43,897	48,296	47,250	46,928	48,507	48,691	52,982	580,253
Ojinaga	56,226	50,996	58,462	52,889	58,541	55,560	60,436	56,798	53,689	56,744	57,387	59,511	677,239
Rodolfo Robles	33,566	34,283	36,088	32,549	34,336	29,614	35,198	36,105	35,705	38,492	40,716	48,972	435,624
Piedras Negras	95,154	90,345	95,888	96,015	100,153	94,012	100,478	95,038	92,874	99,287	95,118	101,454	1,155,816
Acuña	128,146	124,729	136,267	132,566	140,251	131,588	137,230	134,829	132,221	139,084	132,271	137,633	1,606,795
Laredo	81,372	71,428	77,071	69,585	6								299,462
Juárez-Lincoln	248,931	232,218	262,347	246,203	277,539	270,717	281,285	281,236	273,428	269,322	266,062	279,235	3,188,523
Linea Express	101,706	99,393	106,414	111,040	115,397	111,286	105,443	111,045	111,692	119,570	116,609	121,267	1,330,862
Suchiate II	10,630	11,037	12,719	12,979	13,188	10,648	11,878	12,928	11,903	11,157	12,448	13,445	144,960

Fuente: Capufe.

• Tránsito Peatonal Mensual en Puentes Internacionales

RED PROPIA: TRÁNSITO PEATONAL EN PUENTES INTERNACIONALES DURANTE 2016

	Enero	Febrero	Marzo	Abril	Mayo	Junio	Julio	Agosto	Septiembre	Octubre	Noviembre	Diciembre	T o t a l
T o t a l	846,022	864,583	945,512	862,004	896,450	840,209	902,945	878,326	854,641	905,465	894,118	976,756	10,667,031
Matamoros	158,325	163,540	176,043	169,700	175,852	167,599	179,413	179,341	178,879	187,320	176,922	187,671	2,100,605
Camargo	1,882	1,825	1,981	1,878	1,858	1,590	1,546	1,716	1,685	1,788	1,817	1,803	21,369
Miguel Alemán	18,242	18,629	19,819	19,225	18,463	15,202	14,711	16,654	19,039	20,780	20,104	19,975	220,843
Reynosa	182,025	184,451	202,522	198,219	203,432	190,558	203,946	201,671	192,462	202,312	197,994	215,985	2,375,577
Las Flores	80,814	98,770	103,742	65,797	54,088	49,357	57,663	49,298	51,531	57,105	66,111	80,302	814,588
Oñitaga	7,276	4,730	9,291	4,694	5,207	5,217	6,399	4,271	4,323	4,388	4,763	6,926	67,485
Rodolfo Robles	60,563	57,759	56,250	50,991	57,083	53,332	60,048	61,365	60,027	62,732	63,702	72,720	716,582
Piedras Negras	59,481	60,858	69,319	62,988	64,921	57,440	57,541	56,664	58,617	63,517	62,714	66,030	740,090
Acuña	7,005	6,766	7,280	6,948	7,097	6,639	6,864	6,423	6,628	6,984	6,626	6,961	82,221
Laredo	270,409	267,255	299,265	281,564	308,429	293,275	314,814	300,923	281,450	298,539	293,365	318,383	3,527,671

Fuente: Capufe.

• Ingreso Total Anual (Nivel devengable)

RED PROPIA: INGRESO POR TRANSITO VEHICULAR 2016 (Miles de pesos sin IVA)

Concepto	Enero	Febrero	Marzo	Abril	Mayo	Junio	Julio	Agosto	Septiembre	Octubre	Noviembre	Diciembre	Total
Total	125,428	118,136	132,512	124,240	126,444	119,324	129,749	126,176	117,713	123,884	126,204	155,864	1,525,673
Caminos	15,872	14,005	17,664	16,223	17,035	16,537	20,120	18,578	16,138	16,474	16,910	21,274	206,830
Puentes Nacionales	77,361	73,785	82,571	77,571	79,198	74,608	80,365	77,346	71,771	76,882	75,401	96,150	942,809
Puentes Internacionales (Incluye ingreso peatonal)	32,194	30,345	32,277	30,446	30,211	28,178	29,264	30,252	29,804	30,729	33,893	38,440	376,034

RED PROPIA: INGRESO POR TRANSITO PEATONAL 2016 (Miles de pesos sin IVA)

Concepto	Enero	Febrero	Marzo	Abril	Mayo	Junio	Julio	Agosto	Septiembre	Octubre	Noviembre	Diciembre	Total
Peatones en Puentes Internacional	2,886	2,981	3,229	2,941	3,089	2,915	3,124	3,027	2,979	3,140	3,177	3,491	36,979

Fuente: Capufe.

• **Ingreso Mensual por Tránsito Vehicular en Caminos (Nivel devengable)**

RED PROPIA: INGRESO EN CAMINOS DURANTE 2016 (Miles de pesos sin IVA)

Caminos	Enero	Febrero	Marzo	Abril	Mayo	Junio	Julio	Agosto	Septiembre	Octubre	Noviembre	Diciembre	Total
Total	15,872	14,005	17,664	16,223	17,035	16,537	20,120	18,578	16,138	16,474	16,910	21,274	206,830
Chapallilla - Compostela	5,536	4,662	7,054	5,913	6,457	6,209	8,214	7,199	5,750	5,589	5,817	7,542	75,941
Cuahtemoc-Osiris	10,336	9,344	10,611	10,310	10,578	10,328	11,906	11,379	10,388	10,884	11,093	13,732	130,889

Fuente: Capufe.

• Ingreso Mensual por Tránsito Vehicular en Puentes Nacionales (Nivel devengable)

RED PROPIA: INGRESO EN PUENTES NACIONALES DURANTE 2016 (Miles de pesos sin IVA)

Puentes Nacionales	Enero	Febrero	Marzo	Abril	Mayo	Junio	Julio	Agosto	Septiembre	Octubre	Noviembre	Diciembre	T o t a l
Total	77,361	73,785	82,571	77,571	79,198	74,608	80,365	77,346	71,771	76,682	75,401	96,150	942,809
Culiacán	4,835	4,612	5,213	4,900	5,136	4,843	4,935	4,635	4,271	4,663	4,811	6,007	58,861
Sinaloa	11,498	10,989	12,306	10,987	10,656	10,030	10,714	10,031	9,473	10,324	10,576	13,714	131,298
Pánuco	2,810	2,688	3,058	2,959	3,046	2,728	2,957	2,879	2,594	2,848	2,802	3,694	35,063
Avaredo	2,983	2,675	3,167	2,876	3,010	2,650	3,154	2,931	2,607	2,661	2,645	3,665	35,024
Papaloapan	2,703	2,662	2,842	2,860	2,935	2,848	3,265	2,686	2,491	2,308	1,718	3,053	32,371
Caracol	4,736	4,535	4,918	4,841	5,022	3,833	4,148	4,416	4,567	4,535	4,482	5,682	55,716
Nautla	4,498	4,377	5,051	4,679	4,719	4,297	5,047	4,788	4,308	4,430	4,194	5,430	55,817
Grifalva	10,797	10,426	11,307	11,030	11,470	11,285	11,074	11,375	10,633	11,840	11,663	14,054	136,954
Usurachina	4,063	3,886	4,428	4,204	4,310	4,548	4,232	4,518	4,172	5,135	5,229	6,206	54,932
Cadereyta	1,517	1,549	1,631	1,570	1,608	1,658	1,716	1,648	1,609	1,665	1,618	1,882	19,682
La Piedad	1,598	1,529	1,598	1,608	1,640	1,564	1,644	1,598	1,541	1,612	1,678	2,137	19,749
Tequila	5,113	4,915	5,817	5,325	5,299	4,895	5,798	5,458	4,875	4,984	4,814	6,090	63,383
San Juan	1,149	1,203	1,314	1,347	1,318	1,273	1,341	1,332	1,319	1,324	1,272	1,378	15,569
Tampico	6,242	5,483	6,578	5,895	6,262	5,594	6,864	6,292	5,522	5,845	5,580	7,564	73,722
Tlacotalpan	957	885	924	831	817	702	839	772	728	742	756	1,010	9,962
Dovall Jaime	11,089	10,700	11,738	10,979	11,272	11,243	12,029	11,382	10,511	11,237	11,041	13,881	137,103
Dovall Jaime Bis	485	465	483	495	521	475	458	441	382	344	342	513	5,403
Refrería Lázaro Cárdenas	285	208	200	184	156	142	150	164	167	185	178	182	2,202

Fuente: Capufe.

• Ingreso Mensual por Tránsito Vehicular en Puentes Internacionales (Nivel devengable)

RED PROPIA: INGRESO EN PUENTES INTERNACIONALES DURANTE 2016 (Miles de pesos sin IVA)

Puentes Internacionales	Enero	Febrero	Marzo	Abril	Mayo	Junio	Julio	Agosto	Septiembre	Octubre	Noviembre	Diciembre	T o t a l
Total	32,194	30,345	32,277	30,446	30,211	28,178	29,264	30,252	29,804	30,729	33,893	38,440	376,034
(Incluye ingreso peatonal)													
Matamoros	2,833	2,716	2,873	2,736	2,959	2,848	3,178	3,091	2,997	3,104	3,004	3,438	35,776
Camargo	790	762	851	836	867	737	752	735	744	786	798	921	9,578
Miguel Alemán	1,367	1,315	1,433	1,324	1,448	1,273	1,306	1,297	1,338	1,390	1,391	1,591	16,471
Reynosa	4,091	3,608	3,934	3,786	3,956	3,720	3,749	3,736	3,639	3,720	4,053	4,661	46,652
Línea Express	2,081	1,849	1,607	1,464	1,294	1,041	935	1,519	1,574	1,696	2,695	3,181	20,935
Las Flores	1,383	1,551	1,683	1,429	1,373	1,248	1,392	1,345	1,358	1,399	1,476	1,710	17,346
Ojinaga	1,230	1,103	1,280	1,146	1,270	1,204	1,312	1,228	1,162	1,223	1,256	1,402	14,816
Rodolfo Robles	312	311	329	289	311	274	322	327	323	344	369	485	3,995
Piedras Negras	2,362	2,248	2,399	2,382	2,495	2,320	2,468	2,343	2,311	2,462	2,393	2,708	28,891
Acuña	3,041	2,945	3,218	3,134	3,324	3,113	3,236	3,192	3,156	3,292	3,174	3,501	38,326
Laredo	2,800	2,552	2,779	2,551	1,102	1,056	1,131	1,080	1,024	1,078	1,088	1,193	19,434
Juárez-Limón	5,771	5,321	6,010	5,650	6,375	6,197	6,473	6,455	6,282	6,168	6,170	6,942	73,815
Línea Express	3,672	3,604	3,350	3,173	2,881	2,712	2,521	3,367	3,401	3,608	5,503	6,117	43,909
Suchiate II	461	463	530	548	554	437	488	538	496	457	524	591	6,087

Fuente: Capufe.

• Ingreso Mensual Peatonal en Puentes Internacionales (Nivel devengable)


RED PROPIA: INGRESO POR TRANSITO PEATONAL EN PUENTES INTERNACIONALES DURANTE 2016 (Miles de pesos sin IVA)

	Enero	Febrero	Marzo	Abril	Mayo	Junio	Julio	Agosto	Septiembre	Octubre	Noviembre	Diciembre	Total
Total	2,886	2,981	3,229	2,941	3,089	2,915	3,124	3,027	2,979	3,140	3,177	3,491	36,979
Malainros	556	577	615	593	621	595	636	635	639	666	640	682	7,454
Camargo	7	6	7	7	6	6	5	6	6	6	6	6	75
Miguel Alemán	64	66	69	67	65	54	52	59	68	74	73	72	783
Reynosa	640	652	709	694	720	678	725	716	690	721	720	766	8,452
Las Flores	300	373	378	239	204	189	220	187	202	221	273	337	3,124
Qinaga	25	17	32	16	18	18	22	15	15	15	17	24	236
Rodolfo Robles	104	100	97	88	98	92	104	106	103	108	110	125	1,235
Piedras Negras	209	215	242	220	229	204	204	200	209	225	226	240	2,623
Acuña	25	24	25	24	25	24	24	23	24	25	24	25	292
Laredo	957	952	1,053	991	1,102	1,056	1,131	1,080	1,024	1,078	1,088	1,193	12,704

Fuente: Capufe.

C. PRODUCTOS FINANCIEROS

Integración Mensual de Intereses, Ejercicio 2016 (Miles de pesos)



Fuente: Capufe.

D. VARIOS

**INGRESO ANUAL DE "VARIOS" EN 2016
PRINCIPALES CONCEPTOS
CIFRAS PRELIMINARES EN MILES DE PESOS**

Concepto	Monto
Uso o goce de derechos de vía	734.7
Uso o goce de estaciones de servicio	12,021.9
Uso o goce de locales	3,316.4
Recuperación de años anteriores	7,295.8
Utilidad por fluctuación dólares	561.6
Enajenación de chips y tarjetas electrónicas	491.5
Por enajenación de envases para pintura y emulsiones	5,614.5
Por enajenación de bienes mediante licitación pública	4,297.9
Sanciones y penalizaciones	2,041.6
Otros ingresos por intereses	7,879.0
Cobro de daños	295.7
Servicios de conmutador	1,413.7
Indemnizaciones, seguros y fianzas	6,444.5
Ingresos por obra pública	1,800.5
Recuperación de llamadas telefónicas	10.4
Otros ingresos diversos	11,442.6
SUMA	65,662.2

Fuente: Capufe.

E. DERECHOS

Caminos y Puentes Federales de Ingresos y Servicios Conexos Calendario de Derechos 2016 (Pesos)

MES	INGRESOS VENTA DE BIENES		INGRESOS VENTA DE SERVICIOS		INGRESOS CONTABLES		MENOS:		INGRESOS BASE PARA DERECHOS		1% DERECHOS CAUSADOS DEL PERIODO		TOTAL INGRESOS BASE ACUMULADOS		1% DERECHOS CAUSADOS ACUMULADOS		PAGOS PROVISIONALES ACREDITABLES DEL EJERCICIO		TOTAL A ENTERAR (A FAVOR)		LUGAR DE PAGO		TIPO DE DECLARACION		FECHA DE PAGO	
	VENTA DE BIENES	VENTA DE SERVICIOS	PEAJES	CONTABLES	ART. 9º. LEY DE COORD. FISCAL	INGRESOS BASE PARA DERECHOS	1% DERECHOS CAUSADOS DEL PERIODO	TOTAL INGRESOS BASE ACUMULADOS	1% DERECHOS CAUSADOS ACUMULADOS	PAGOS PROVISIONALES ACREDITABLES DEL EJERCICIO	TOTAL A ENTERAR (A FAVOR)	LUGAR DE PAGO	TIPO DE DECLARACION	FECHA DE PAGO												
ENERO	61,394	125,427,542		125,488,937	27,388,901	98,100,036	981,000	98,100,036	981,000	981,000	TESOFE	NORMAL	16/02/2016													
FEBRERO	50,599	118,135,844		118,186,443	26,032,646	92,153,797	921,538	190,253,832	1,902,538	0.00	TESOFE	NORMAL	16/03/2016													
MARZO	38,700	132,512,857		132,551,557	28,711,959	103,839,598	1,038,396	294,093,430	2,940,934	0.00	TESOFE	NORMAL	15/04/2016													
ABRIL	38,722	124,240,498		124,279,220	27,004,419	97,274,801	972,748	391,368,231	3,913,682	0.00	TESOFE	NORMAL	16/05/2016													
MAYO	36,472	126,446,010		126,482,482	27,352,047	99,130,435	991,304	490,498,666	4,904,987	0.00	TESOFE	NORMAL	17/06/2016													
JUNIO	28,005	119,324,774		119,352,779	25,696,670	93,656,109	936,561	584,154,775	5,841,548	0.00	TESOFE	NORMAL	15/07/2016													
JULIO	24,214	129,748,611		129,772,825	27,407,179	102,365,646	1,023,656	686,520,421	6,865,204	0.00	TESOFE	NORMAL	17/08/2016													
AGOSTO	41,571	126,176,051		126,217,621	26,899,492	99,318,129	993,181	785,838,550	7,858,386	0.00	TESOFE	NORMAL	15/09/2016													
SEPTIEMBRE	42,940	117,712,886		117,755,826	25,393,843	92,361,983	923,620	878,200,533	8,782,005	-0.00	TESOFE	NORMAL	14/10/2016													
OCTUBRE	41,724	123,884,224		123,925,948	26,852,634	97,073,314	970,733	975,273,846	9,752,738	0.00	TESOFE	NORMAL	16/11/2016													
NOVIEMBRE	43,602	126,203,526		126,247,128	27,323,441	98,923,687	989,237	1,074,197,533	10,741,975	-0.00	TESOFE	NORMAL	15/12/2016													
DICIEMBRE	43,565	155,864,119		155,907,684	33,647,533	122,260,151	1,222,600	1,196,457,684	11,964,577	1,222,600.00	TESOFE	NORMAL	17/01/2017													
TOTAL:	491,507	1,525,676,941		1,526,168,448	329,710,764	1,196,457,684	11,964,576		11,964,575																	

El monto de derechos (a nivel devengable) corresponde al 1% de los ingresos por venta de bienes y servicios, sin considerar el monto correspondiente a Ley de Coordinación Fiscal, y se calcula con base en los ingresos del mes inmediato anterior. En 2016, Capufe registró un pago de derechos en flujo de efectivo por 11,885.1 miles de pesos y a nivel devengable el importe ascendió a 11,964.6 miles de pesos.

Fuente: Capufe, Dirección de Administración y Finanzas.

F. COORDINACIÓN FISCAL

(1 de 2)

Puentes Internacionales Concesionados a Capufe Aportaciones Coordinación Fiscal a nivel devengado, 2016 (pesos)

No.	Plaza de Cobro		Estado	Municipio	Enero	Febrero	Marzo	Abril	Mayo	Junio	Julio	Agosto	Septiembre	Octubre	Noviembre	Diciembre	Total
	Nombre																
20	MATAMOROS		TAMAULIPAS	MATAMOROS	708,174	678,901	718,212	683,883	739,846	712,017	794,539	772,668	749,321	776,057	751,004	859,404	8,944,026
30	CAMARGO		TAMAULIPAS	CAMARGO	197,544	190,419	212,636	208,897	216,807	194,272	188,115	183,701	185,939	196,525	199,413	230,241	2,394,509
31	MIGUEL ALEMÁN		TAMAULIPAS	MIGUEL A.	341,645	328,680	388,189	331,034	362,066	318,294	326,582	324,134	334,443	347,455	347,645	397,693	4,117,880
37	REYNOSA		TAMAULIPAS	REYNOSA,	1,543,175	1,364,107	1,385,404	1,312,443	1,312,648	1,190,032	1,170,984	1,313,586	1,303,041	1,354,034	1,686,801	1,960,570	16,886,825
47	LAS FLORES		TAMAULIPAS	RIO BRAVO	345,833	387,673	420,850	357,194	343,361	312,038	347,928	336,127	339,444	349,795	368,966	427,547	4,336,556
50	QUINAGA		CHIHUAHUA	QUINAGA	307,398	275,695	320,106	286,551	317,544	300,944	327,883	307,092	290,478	305,786	314,113	350,529	3,704,119
60	RODOLFO ROBLES		CHIAPAS	SUCHIATE	77,972	77,750	82,130	72,313	77,775	68,411	80,426	81,825	80,655	86,120	92,238	121,133	998,748
62	PIEDRAS NEGRAS		COAHUILA	PIEDRAS NEGRAS	590,588	562,044	599,870	595,502	623,683	579,877	617,082	595,743	577,793	615,525	598,129	676,998	7,222,824
65	ACUÑA		COAHUILA	ACUÑA	780,282	736,228	804,578	783,505	830,897	778,331	809,000	797,985	789,052	823,029	793,477	875,225	9,581,589
66	LAREDO		TAMAULIPAS	NVO. LAREDO	700,077	637,919	694,653	637,640	275,803	264,030	282,761	270,006	255,993	269,543	272,020	298,234	4,858,479
74	JUAREZ LINCOLN		TAMAULIPAS	NVO. LAREDO	2,360,766	2,231,260	2,340,174	2,205,575	2,313,960	2,227,164	2,248,637	2,455,499	2,420,865	2,444,154	2,918,400	3,264,616	29,431,070
85	SUCHIATE		CHIAPAS	SUCHIATE	115,171	115,681	132,588	137,042	138,472	109,193	122,034	134,612	123,982	114,139	131,043	147,830	1,521,787
Total de Puentes Internacionales					8,048,605	7,586,357	8,069,190	7,611,579	7,552,662	7,044,603	7,315,981	7,562,978	7,451,006	7,682,162	8,473,249	9,610,020	94,008,392

Fuente: Capufe.

**Puentes Nacionales Concesionados a Capufe
Aportaciones Coordinación Fiscal a nivel devengado, 2016 (pesos)**

No.	Plaza de Cobro		Estado	Municipio	Enero	Febrero	Marzo	Abril	Mayo	Junio	Julio	Agosto	Septiembre	Octubre	Noviembre	Diciembre	Total
	Nombre																
10	CULIACAN		SINALOA	CULIACAN	1,208,742	1,152,893	1,303,167	1,224,886	1,284,043	1,210,847	1,233,841	1,158,784	1,067,752	1,168,710	1,202,854	1,501,663	14,715,182
11	SINALOA		SINALOA	GUASAVE	2,874,573	2,747,207	3,076,386	2,746,838	2,664,076	2,507,420	2,678,530	2,507,715	2,368,328	2,580,893	2,644,062	3,428,547	32,824,575
14	PANUCO		VERACRUZ	PANUCO	702,520	671,929	764,610	739,722	761,404	681,971	739,242	719,717	648,541	712,085	700,404	923,528	8,765,673
22	ALVARADO		VERACRUZ	ALVARADO	745,768	668,778	791,627	719,121	752,400	662,534	788,591	732,647	651,767	665,161	681,304	916,193	8,755,891
28	PAPALOAPAN		VERACRUZ	COSAMALOAPAN	337,910	332,712	355,222	367,508	366,883	356,000	408,134	335,722	311,371	288,512	214,793	381,603	4,046,370
29	CARACOL		VERACRUZ	SAN JUAN BAUTISTA	592,052	566,887	614,772	605,111	627,736	479,082	518,519	552,041	311,371	288,512	214,793	381,603	4,046,370
33	NAUTLA		OAXACA	COSAMALOAPAN	592,052	566,887	614,772	605,111	627,736	479,082	518,519	552,041	311,371	288,512	214,793	381,603	4,046,370
			VERACRUZ	SAN JUAN BAUTISTA	562,224	547,088	631,344	584,908	589,863	537,186	630,868	598,544	538,448	553,764	524,194	678,753	6,977,184
			VERACRUZ	NAUTLA,	562,224	547,088	631,344	584,908	589,863	537,186	630,868	598,544	538,448	553,764	524,194	678,753	6,977,184
38	GRUALVA		VERACRUZ	SAN RAFAEL	2,869,240	2,806,571	2,826,649	2,757,476	2,867,557	2,821,288	2,768,446	2,843,783	2,658,344	2,959,966	2,915,816	3,513,416	34,238,552
39	USUMACINTA		TABASCO	CENTRO	507,839	485,747	553,550	525,554	538,758	568,462	528,964	564,794	521,532	641,884	653,687	775,706	6,866,477
			TABASCO	EMILIANO ZAPATA	507,839	485,747	553,550	525,554	538,758	568,462	528,964	564,794	521,532	641,884	653,687	775,706	6,866,477
40	CADEREYTA		CHIAPAS	CATAZAJA	379,375	387,230	407,810	392,576	402,054	414,474	429,087	412,098	402,304	416,165	404,478	472,911	4,920,562
42	LA PIEDAD		NUEVO LEON	CADEREYTA JIMENEZ	199,764	191,170	199,728	201,027	205,008	195,562	205,475	199,806	192,666	201,488	209,780	267,172	2,468,646
			GUANAJUATO	PENJAMO	199,764	191,170	199,728	201,027	205,008	195,562	205,475	199,806	192,666	201,488	209,780	267,172	2,468,646
43	TECOLUTLA		MICHOACAN	LA PIEDAD	1,278,350	1,228,740	1,454,225	1,331,184	1,324,757	1,223,774	1,449,551	1,364,379	1,218,634	1,245,985	1,203,543	1,522,612	15,845,734
48	SAN JUAN		VERACRUZ	GUTIERREZ ZAMORA	287,296	300,808	328,424	366,710	329,578	318,166	335,162	333,065	329,656	330,997	317,971	344,381	3,892,213
49	TAMPICO		TAMALULIPAS	CAMARGO	780,292	685,324	822,274	736,927	782,767	699,242	858,018	786,467	690,295	730,640	697,531	945,441	9,215,218
			TAMALULIPAS	TAMPICO	780,292	685,324	822,274	736,927	782,767	699,242	858,018	786,467	690,295	730,640	697,531	945,441	9,215,218
63	TLACOTALPAN		VERACRUZ	PUEBLO VIEJO	239,336	221,209	230,937	207,691	204,164	175,440	209,684	192,946	182,017	165,596	188,978	252,468	2,490,466
67	A. DOVALI JAIMES		VERACRUZ	ALVARADO	1,482,467	1,421,534	1,552,577	1,457,283	1,493,661	1,482,543	1,579,554	1,498,316	1,382,528	1,470,770	1,445,155	1,821,977	18,088,365
			VERACRUZ	COSOLEACAQUE	1,482,467	1,421,534	1,552,577	1,457,283	1,493,661	1,482,543	1,579,554	1,498,316	1,382,528	1,470,770	1,445,155	1,821,977	18,088,365
			VERACRUZ	IXHUATLAN DEL SURESTE	1,482,467	1,421,534	1,552,577	1,457,283	1,493,661	1,482,543	1,579,554	1,498,316	1,382,528	1,470,770	1,445,155	1,821,977	18,088,365
TOTALES DE PUENTES NACIONALES					19,340,296	18,446,289	20,642,769	19,392,840	19,799,385	18,652,067	20,091,198	19,336,514	17,942,637	19,170,472	18,850,192	24,037,513	235,702,372
TOTAL GENERAL					27,386,901	26,032,646	28,711,959	27,004,419	27,352,047	25,696,670	27,407,179	26,899,492	25,393,843	26,852,634	27,323,441	33,647,533	329,710,764

Nota: Los enteros a la tesorería de la Federación que realiza Capufe por concepto de Coordinación Fiscal representan el 25% de los ingresos brutos por venta de servicios en puentes nacionales e internacionales. En 2016, el pago por Coordinación Fiscal ascendió a 329,034.9 miles de pesos a nivel flujo de efectivo y a nivel devengable el monto fue de 329,710.8 miles de pesos.
Fuente: Capufe.



CÁMARA DE DIPUTADOS
LXIII LEGISLATURA

Secretario General: Mauricio Farah Gebara; **Secretario de Servicios Parlamentarios:** Juan Carlos Delgadillo Salas; **Secretario de Servicios Administrativos y Financieros:** Carlos Alfredo Olson San Vicente; **Director General de Crónica y Gaceta Parlamentaria:** Gilberto Becerril Olivares; **Director del Diario de los Debates:** Luis Alfredo Mora Villagómez; **Jefe del Departamento de Producción del Diario de los Debates:** Oscar Orozco López; Apoyo Documental: **Dirección General de Proceso Legislativo, Directora General,** María Elena Sánchez Algarín. Oficinas de la Dirección del Diario de los Debates de la Cámara de Diputados del Congreso de la Unión: Palacio Legislativo, avenida Congreso de la Unión 66, edificio E, cuarto nivel, colonia El Parque, delegación Venustiano Carranza, CP 15969. Teléfonos: 5036-0000, extensiones 54039, 54044, 54037. Registrado como artículo de segunda clase en la Administración de Correos, el 21 de septiembre de 1921. **Página electrónica:** <http://cronica.diputados.gob.mx>