



**CÁMARA DE
DIPUTADOS**
LXIV LEGISLATURA

Diario de los Debates

ÓRGANO OFICIAL DE LA CÁMARA DE DIPUTADOS
DEL CONGRESO DE LOS ESTADOS UNIDOS MEXICANOS

Primer Periodo de Sesiones Ordinarias del Segundo Año de Ejercicio

Presidenta

Diputada Laura Angélica Rojas Hernández

Año II

Martes 10 de septiembre de 2019

Sesión 5 Anexo "G"

Mesa Directiva

Presidente

Dip. Laura Angélica Rojas Hernández

Vicepresidentes

Dip. María de los Dolores Padierna Luna

Dip. Marco Antonio Adame Castillo

Dip. Dulce María Sauri Riancho

Secretarios

Dip. Karla Yuritzi Almazán Burgos

Dip. Lizbeth Mata Lozano

Dip. María Sara Rocha Medina

Dip. Héctor René Cruz Aparicio

Dip. Maribel Martínez Ruiz

Dip. Julieta Macías Rábago

Dip. Mónica Bautista Rodríguez

Dip. Jesús Carlos Vidal Peniche.

Junta de Coordinación Política

Presidente

Dip. Mario Delgado Carrillo
Coordinador del Grupo Parlamentario de
Movimiento de Regeneración Nacional

Coordinadores de los Grupos Parlamentarios

Dip. Juan Carlos Romero Hicks
Coordinador del Grupo Parlamentario del
Partido Acción Nacional

Dip. René Juárez Cisneros
Coordinador del Grupo Parlamentario del
Partido Revolucionario Institucional

Dip. Fernando Luis Manzanilla Prieto
Coordinador del Grupo Parlamentario del
Partido Encuentro Social

Dip. Reginaldo Sandoval Flores
Coordinador del Grupo Parlamentario del
Partido del Trabajo

Dip. Itzcóatl Tonatiuh Bravo Padilla
Coordinador del Grupo Parlamentario de
Movimiento Ciudadano

Dip. José Ricardo Gallardo Cardona
Coordinador del Grupo Parlamentario del
Partido de la Revolución Democrática

Dip. Arturo Escobar y Vega
Coordinador del Grupo Parlamentario del
Partido Verde Ecologista de México



**CÁMARA DE
DIPUTADOS**
LXIV LEGISLATURA

Diario de los Debates

ÓRGANO OFICIAL DE LA CÁMARA DE DIPUTADOS
DEL CONGRESO DE LOS ESTADOS UNIDOS MEXICANOS

Primer Periodo de Sesiones Ordinarias del Segundo Año de Ejercicio

Director General de Crónica y Gaceta Parlamentaria Gilberto Becerril Olivares	Presidenta Diputada Laura Angélica Rojas Hernández	Directora del Diario de los Debates Eugenia García Gómez
Año II	Ciudad de México, martes 10 de septiembre de 2019	Sesión 5 Anexo "G"

SUMARIO

Iniciativa con proyecto de decreto por el que se reforman y adicionan diversas disposiciones de la Ley de Ingresos sobre Hidrocarburos.	4
Informe sobre el uso de la facultad conferida al Ejecutivo Federal en materia arancelaria, que se presenta de conformidad con el artículo 131 de la Constitución Política de los Estados Unidos Mexicanos.	12
Declaratoria de las Zonas de Atención Prioritaria 2020; y la Estimación del monto de los recursos federales requeridos para cumplimentar la política de subsidios del Gobierno Federal, en materia de vivienda y de suelo para el ejercicio fiscal 2020.	19

«Escudo Nacional de los Estados Unidos Mexicanos.— Secretaría de Gobernación.

Diputada Laura Angélica Rojas Hernández, Presidenta de la Mesa Directiva de la Cámara de Diputados del honorable Congreso de la Unión.— Presente.

Por instrucciones del ciudadano presidente de la República y en ejercicio de la facultad que le confiere el artículo 71, fracción I, de la Constitución Política de los Estados Unidos Mexicanos, con fundamento en lo establecido en el artículo 27, fracciones III y XV de la Ley Orgánica de la Administración Pública Federal, me permito remitir las siguientes iniciativas:

Iniciativa de decreto por el que se reforman, adicionan y derogan diversas disposiciones de la Ley del Impuesto sobre la Renta, de la Ley del Impuesto al Valor Agregado, de la Ley del Impuesto Especial sobre Producción y Servicios y del Código Fiscal de la Federación.

Iniciativa de decreto por el que se reforman, adicionan y derogan diversas disposiciones de la Ley Federal de Derechos.

INICIATIVA DE DECRETO POR EL QUE SE REFORMAN Y ADICIONAN DIVERSAS DISPOSICIONES DE LA LEY DE INGRESOS SOBRE HIDROCARBUROS.

Asimismo, con fundamento en lo dispuesto por el artículo 18 de la Ley Federal de Presupuesto y Responsabilidad Hacendaria, acompaño al presente copia de los respectivos dictámenes sobre la evaluación de impacto presupuestario de cada iniciativa, emitidos por la Secretaría de Hacienda y Crédito Público.

Sin otro particular, aprovecho la ocasión para reiterarle la seguridad de mi consideración distinguida.

Ciudad de México, a 8 de septiembre de 2019.— Emilio de Jesús Saldaña Hernández (rúbrica), titular de la Unidad de Enlace.»



PRESIDENCIA DE LA REPUBLICA

**C. PRESIDENTA DE LA MESA DIRECTIVA DE
LA CÁMARA DE DIPUTADOS DEL
HONORABLE CONGRESO DE LA UNIÓN
PRESENTE**

Con fundamento en lo dispuesto por el artículo 71, fracción I de la Constitución Política de los Estados Unidos Mexicanos, me permito someter por su digno conducto, ante esa Honorable Asamblea, la presente **Iniciativa de Decreto por el que se reforman y adicionan diversas disposiciones de la Ley de Ingresos sobre Hidrocarburos**, al tenor de la siguiente

EXPOSICIÓN DE MOTIVOS

En años recientes, se ha observado que Petróleos Mexicanos (PEMEX) enfrenta problemas estructurales que se entrelazan y refuerzan mutuamente atrapándola en un círculo vicioso consistente en la caída de la producción, la reducción de los ingresos, la limitada generación de flujo de efectivo y la disminución de la inversión.

En 2018 se registró la cifra de inversión en exploración y extracción de PEMEX más baja en los últimos 16 años. La reducción de la inversión, acompañada del declive natural de la capacidad de producción en campos maduros (como es el caso de Cantarell), ha generado una declinación en la plataforma de producción. Esta última fue igual a 1.8 millones de barriles diarios en 2018, casi la mitad de los 3.4 millones registrados en 2004, año en que se alcanzó el máximo histórico.

La tendencia negativa en la producción ha presionado la capacidad de PEMEX para generar ingresos y limitó sus flujos de efectivo. Sumado a lo anterior, la posición financiera de la empresa productiva del estado se ha visto impactada por el crecimiento acelerado de la deuda y las pérdidas asociadas al robo de combustible. De 2013 a 2018, el saldo de la deuda aumentó a una tasa real anual promedio de 15 por ciento, de 841 mil millones de pesos (mmdp) a 2,082 mmdp. Además, se estima que el valor acumulado del robo de combustible entre 2014 y 2018 ascendió a 101 mmdp, que equivale a 78.4 por ciento del total de los vencimientos de la deuda durante 2019.

El Gobierno de México implementó desde el inicio de la presente administración diversas medidas encaminadas a fortalecer en 2019 los recursos disponibles de



PRESIDENCIA DE LA REPUBLICA

la empresa productiva del estado para hacer frente a sus obligaciones y aumentar la inversión en exploración y producción, consistentes en:

- Una capitalización en el Presupuesto de Egresos de la Federación por 25 mmdp;
- La monetización de pagarés asociados al pasivo laboral por 35 mmdp, y
- Beneficios fiscales por cerca de 30 mmdp, resultado de la aplicación de diversos decretos presidenciales y la migración de asignaciones de PEMEX al régimen fiscal más favorable de contratos para la exploración y extracción de hidrocarburos.

Las medidas antes mencionadas han ayudado a PEMEX a destinar más recursos a la inversión y a estabilizar la plataforma de producción.

En ese sentido, con el objetivo de contribuir a romper el círculo vicioso en el que se encuentra atrapada PEMEX, se propone una medida de carácter estable, consistente en reformar el artículo 39 de la Ley de Ingresos sobre Hidrocarburos, a fin de que la tasa del derecho por utilidad compartida (DUC) pase de 65 por ciento, de conformidad con la legislación vigente, a 58 por ciento en el ejercicio fiscal de 2020 y a 54 por ciento a partir del ejercicio fiscal de 2021. Con esta modificación se liberarán recursos a la empresa para la inversión en exploración y extracción, lo cual le permitirá reponer sus reservas e impulsar su producción de petróleo. Por otro lado, la aplicación gradual de la medida permitirá generar los espacios fiscales para mantener finanzas públicas sanas.

Adicionalmente, con el propósito de mejorar la sistemática jurídica y de brindar certeza jurídica a los asignatarios, se propone prever en los artículos 42 y 44 de la Ley de Ingresos sobre Hidrocarburos, que los pagos provisionales mensuales del DUC y los pagos mensuales correspondientes al derecho de extracción de hidrocarburos, se deberán efectuar a más tardar el día 25 del mes posterior a aquél al que correspondan los mencionados pagos y en caso de que el mencionado día sea inhábil, el pago se deberá realizar al siguiente día hábil. Lo anterior, es acorde con las disposiciones contenidas en las fracciones I y II del artículo 7o. de las Leyes de Ingresos de la Federación para los Ejercicios Fiscales de 2018 y 2019, las cuales establecieron el día de pago con la finalidad de que los asignatarios pudieran dar cumplimiento a las obligaciones de pago antes mencionadas, sin que se vieran afectados por los desfases operativos que



PRESIDENCIA DE LA REPUBLICA

había presentado PEMEX en la medición de los hidrocarburos, misma que se necesita para el cálculo de los derechos.

Ahora bien, considerando que el texto vigente no prevé de manera expresa la época de pago mensual del derecho de exploración de hidrocarburos, se propone establecer en el artículo 45 de la Ley de Ingresos sobre Hidrocarburos, que los asignatarios deberán presentar la declaración de dicho pago por la parte del área de asignación que no se encuentre en la fase de producción a más tardar el día 17 del mes calendario inmediato posterior a aquél al que corresponda dicho pago, lo cual brindará seguridad jurídica a los asignatarios al aclarar el momento en el que deberán cumplir con sus obligaciones fiscales.

Finalmente, se propone prever en el artículo 56 de la Ley de Ingresos sobre Hidrocarburos, la disposición contenida en la fracción II del artículo 25 de las Leyes de Ingresos de la Federación para los Ejercicios Fiscales de 2018 y 2019, la cual se estableció a fin de que el asignatario considerara la figura jurídica de la compensación al realizar los pagos mensuales del impuesto por la actividad de exploración y extracción de hidrocarburos. Ello es así, ya que en ese entonces se identificó que debido a modificaciones a los kilómetros asignados a cada área o por el cambio de la cuota por la fase de la actividad correspondiente se habían realizado pagos de lo indebido generando saldos a favor que conforme a la legislación no procedía la compensación sino únicamente la devolución.

Por las razones expuestas, en mi carácter de titular del Ejecutivo Federal, en ejercicio de la facultad que me confiere el artículo 71, fracción I de la Constitución Política de los Estados Unidos Mexicanos, someto a la consideración de esa Soberanía, la siguiente Iniciativa de

DECRETO POR EL QUE SE REFORMAN Y ADICIONAN DIVERSAS DISPOSICIONES DE LA LEY DE INGRESOS SOBRE HIDROCARBUROS

ARTÍCULO ÚNICO.- Se **reforman** los artículos 39, primer párrafo; 42, primer párrafo; 44, primer párrafo; y 56, primer párrafo, y se **adicionan** un tercer párrafo al artículo 45, y un segundo párrafo al artículo 56, pasando el actual segundo párrafo a ser tercer párrafo, de la Ley de Ingresos sobre Hidrocarburos, para quedar como sigue:

Artículo 39.- Los Asignatarios pagarán anualmente el derecho por la utilidad compartida aplicando una tasa del 54% a la diferencia que resulte de disminuir del valor de los Hidrocarburos extraídos durante el ejercicio fiscal de que se trate, incluyendo el consumo que de estos productos efectúe el Asignatario, así como las mermas por derramas o quema de dichos productos, las deducciones permitidas en el artículo 40 de esta Ley.

...

Artículo 42.- A cuenta del derecho a que se refiere el artículo 39 de esta Ley se harán pagos provisionales mensuales, a más tardar el día 25 del mes posterior a aquél al que correspondan los pagos provisionales; cuando el mencionado día sea inhábil, el pago se deberá realizar al siguiente día hábil. Los pagos provisionales mensuales se calcularán aplicando la tasa establecida en el primer párrafo del artículo 39 al valor de los Hidrocarburos extraídos en el periodo comprendido desde el inicio del ejercicio y hasta el último día del mes al que corresponda el pago, disminuyéndose de dicho valor los siguientes conceptos:

I. y II. ...

...

...

...



PRESIDENCIA DE LA REPUBLICA

Artículo 44.- El Asignatario estará obligado a pagar mensualmente el derecho de extracción de hidrocarburos, a más tardar el día 25 del mes posterior a aquél al que corresponda el pago; cuando el mencionado día sea inhábil, el pago se deberá realizar al siguiente día hábil. El pago mensual se calculará aplicando la tasa que corresponda de conformidad con las fracciones I a III de este artículo al valor del Hidrocarburo de que se trate extraído en el mes. Las tasas se determinarán empleando los precios de los Hidrocarburos en dólares por unidad, según corresponda, conforme a lo siguiente:

I. a III. ...

...

Artículo 45.- ...

...

La declaración de pago del derecho a que se refiere el presente artículo se presentará a más tardar el día 17 del mes calendario inmediato posterior a aquél al que corresponda dicho pago.

Artículo 56.- El contribuyente determinará el impuesto por la actividad de exploración y extracción de hidrocarburos por mes o fracción de éste, y deberá pagarlo a más tardar el día 17 del mes inmediato siguiente a aquél que corresponda el pago.

Cuando en la declaración de los pagos mensuales del impuesto por la actividad de exploración y extracción de hidrocarburos resulte saldo a favor del contribuyente, se podrá compensar contra los pagos posteriores del propio impuesto a cargo del contribuyente. Dicha compensación deberá realizarse conforme a lo previsto en el artículo 17-A del Código Fiscal de la Federación, considerándose el periodo comprendido desde el mes en el que se obtenga la cantidad a favor, hasta el mes en el que se realice la compensación.

...

TRANSITORIOS

Primero. El presente Decreto entrará en vigor el 1 de enero de 2020.



PRESIDENCIA DE LA REPUBLICA

Segundo. Para los efectos de lo previsto en los artículos 39 y 42 de la Ley de Ingresos sobre Hidrocarburos, durante el ejercicio fiscal de 2020, los Asignatarios aplicarán la tasa de 58% en sustitución de la prevista en el citado artículo 39.

Hoja de firma de la Iniciativa de Decreto
por el que se reforman y adicionan
diversas disposiciones de la Ley de
Ingresos sobre Hidrocarburos.

Reitero a Usted Ciudadana Presidenta de la Cámara de Diputados, las
seguridades de mi distinguida consideración.

Ciudad de México, a 8 de septiembre de 2019.

EL PRESIDENTE DE LOS ESTADOS UNIDOS MEXICANOS

ANDRÉS MANUEL LÓPEZ OBRADOR

*JSI

«Escudo Nacional de los Estados Unidos Mexicanos.— Secretaría de Gobernación.

Diputada Laura Angélica Rojas Hernández, Presidenta de la Mesa Directiva de la Cámara de Diputados del honorable Congreso de la Unión.— Presente.

Por este conducto y para los efectos de lo dispuesto por el artículo 74, fracción IV, párrafo segundo de la Constitución Política de los Estados Unidos Mexicanos y con fundamento en lo establecido por las fracciones III y XV del artículo 27 de la Ley Orgánica de la Administración Pública Federal; y por instrucciones del ciudadano presidente de la República, licenciado Andrés Manuel López Obrador, me permito enviar:

Proyecto de Presupuesto de Egresos de la Federación para el Ejercicio Fiscal de 2020.

Iniciativa de Ley de Ingresos de la Federación para el Ejercicio Fiscal de 2020.

INFORME SOBRE EL USO DE LA FACULTAD CONFERIDA AL EJECUTIVO FEDERAL EN MATERIA ARANCELARIA QUE SE PRESENTA DE CONFORMIDAD CON EL ARTÍCULO 131 DE LA CONSTITUCIÓN POLÍTICA DE LOS ESTADOS UNIDOS MEXICANOS.

De conformidad con el marco jurídico aplicable, se acompañan a dichos documentos los Criterios Generales de Política Económica para la iniciativa de Ley de Ingresos y el Presupuesto de Egresos de la Federación correspondiente al Ejercicio Fiscal de 2020, elaborados por la Secretaría de Hacienda y Crédito Público. Asimismo, se remite la propuesta de Declaratoria de las Zonas de Atención Prioritaria de 2020, con su respectiva nota metodológica y la lista de dichas zonas, así como la estimación del monto de los recursos federales requeridos para cumplimentar la política de subsidios del gobierno federal en materia de vivienda y de suelo, elaborados por la Secretaría de Bienestar.

En relación con el impacto presupuestario de las iniciativas citadas en los numerales 1 y 2, éstas se sujetan al procedimiento específico previsto en los artículos 40 y 41 de la Ley Federal de Presupuesto y Responsabilidad Hacendaria para su elaboración y presentación ante la Cámara de Diputados del Congreso de la Unión. En ese sentido, la exposición de motivos de dichos instrumentos, junto con los Criterios Generales de Política Económica para la iniciativa de Ley de Ingresos y el proyecto de Presupuesto de Egresos de la Federación correspondientes al Ejercicio Fiscal de 2020, comprenden toda la información sobre el impacto presupuestario correspondiente.

Sin otro particular, aprovecho la ocasión para reiterarle la seguridad de mi consideración distinguida.

Ciudad de México, a 8 de septiembre de 2019.— Emilio de Jesús Saldaña Hernández (rúbrica), titular de la Unidad de Enlace.»

Hoja de firma del Informe sobre el uso de la facultad conferida al Ejecutivo Federal en materia arancelaria, que se presenta de conformidad con el artículo 131 de la Constitución Política de los Estados Unidos Mexicanos.

**PRESIDENTE DE LA MESA DIRECTIVA
DE LA CÁMARA DE DIPUTADOS
DEL CONGRESO DE LA UNIÓN.
P r e s e n t e.**

En cumplimiento a lo dispuesto por los artículos 131 de la Constitución Política de los Estados Unidos Mexicanos y 4o. de la Ley de Comercio Exterior, me permito someter a la aprobación de esa Soberanía el informe sobre el uso de las facultades que en materia arancelaria ha ejercido el Ejecutivo Federal a mi cargo durante el periodo comprendido entre el 1 de diciembre de 2018 y el 8 de septiembre de 2019.

Las modificaciones arancelarias a la Tarifa de la Ley de los Impuestos Generales de Importación y de Exportación (TIGIE) realizadas en este período se llevaron a cabo con el objeto de mantener estrategias y acciones que fomenten el crecimiento de la productividad y la competitividad de sectores relevantes de la industria nacional como lo son los sectores del acero y la industria textil, de confección y del calzado, así como la eliminación de la medida con efectos sustanciales equivalentes a las adoptadas por los Estados Unidos de América, en beneficio de la economía nacional.

Las modificaciones consistieron en lo siguiente:

- a) Decreto publicado en el Diario Oficial de la Federación el 25 de marzo de 2019:

Se restableció el aumento, por un plazo de 180 días naturales, **al arancel de importación de 186 fracciones arancelarias** correspondientes a mercancías del sector siderúrgico, toda vez que permanecen condiciones desfavorables en la industria mundial del acero, como son la constante sobreproducción mundial de dicho metal. Las 186 fracciones arancelarias de productos siderúrgicos comprenden mercancías de las familias de placa en hoja, placa en rollo, lámina rolada en caliente, lámina rolada en frío, lámina recubierta, alambrón, varilla, perfiles, tubos sin costura y tubos con costura.

Se restableció la adición, por la misma temporalidad del arancel mencionado en el párrafo anterior, **de 10 fracciones arancelarias que tuvieron un incremento arancelario temporal conforme se describe en el párrafo**

anterior a los Programas de Promoción Sectorial, con el fin de mantener la competitividad de las cadenas productivas y de los sectores industriales más sensibles como lo son: el eléctrico, el electrónico, el automotriz y el de autopartes.

- b) Decreto publicado en el Diario Oficial de la Federación el 29 de marzo de 2019:

Se prorrogó al 31 de diciembre de 2019 el diverso por el que se regula la importación definitiva de vehículos usados, en virtud de que las condiciones que motivaron su emisión aún se encuentran presentes, por lo que resulta necesario contar con un marco regulatorio que otorgue seguridad jurídica a los importadores de vehículos automotores usados.

- c) Decreto publicado en el Diario Oficial de la Federación el 10 de abril de 2019:

Se crearon 213 fracciones arancelarias con la finalidad de identificar con mayor detalle diversas mercancías en los sectores textil y confección y realizar una distinción más detallada por tipo de prenda, material de fabricación y tallas, **con el fin de prevenir y combatir las prácticas de subvaluación en la importación de dichas mercancías**, así como tener una mayor visibilidad de los flujos de comercio de estas mercancías.

Las mercancías incluyen a tejidos de fibras sintéticas, tejidos de fibras artificiales, ropa de vestir para hombres, mujeres, niños y niñas, que comprende: chamarras, pantalones largos, pantalones cortos y shorts, camisas deportivas, vestidos, ropa interior, playeras, blusas; fundas para edredón y fundas para colchón, así como sábanas y edredones.

Se modificó temporalmente el arancel de 64 fracciones arancelarias de los sectores textil y confección que forman parte de la desgravación contemplada, su periodo de vigencia concluirá a los 180 días naturales, a fin de permitir que la industria nacional **tenga la capacidad de enfrentar los retos derivados de la reducción arancelaria y así tomar las medidas necesarias para aumentar su competitividad.**

Se modificó la descripción y arancel de 2 fracciones arancelarias. En el mismo Decreto se señala que el arancel de estas fracciones se reducirá en 180 días naturales.

Se modificó la descripción de 1 fracción arancelaria con la finalidad de adecuar su nomenclatura a la creación de otras fracciones arancelarias en la misma subpartida.

Se establece la reducción del arancel a 210 fracciones arancelarias, surtiendo efectos a los 180 días posteriores a la entrada en vigor del Decreto, **correspondientes a los sectores textil y confección, a fin de continuar con el esquema de desgravación arancelaria gradual aplicable a dichos sectores.**

Se modificó la Nota Explicativa de aplicación nacional 1) de la Sección XI "MATERIAS TEXTILES Y SUS MANUFACTURAS" de la TIGIE, a efecto de ajustar su texto a las modificaciones antes referidas.

Se suprimieron 69 fracciones arancelarias para los sectores textil y confección, para hacer congruente la TIGIE con las fracciones que se crean.

Se modificaron los Decretos por el que se establecen diversos Programas de Promoción Sectorial, por el que se establece el Impuesto General de Importación para la Región Fronteriza y la Franja Fronteriza Norte y el Decreto para el Fomento de la Industria Manufacturera, Maquiladora y de Servicios de Exportación, a fin de actualizar dichos instrumentos respecto de los cambios que se realizaron a las fracciones arancelarias de la TIGIE, **como a continuación se indica:**

- I. **Se adicionaron 3 fracciones arancelarias y se eliminó 1 fracción arancelaria de los Programas de Promoción Sectorial de los sectores textil y confección.**
- II. **Se adicionaron 150 fracciones arancelarias y se eliminaron 48 fracciones arancelarias del Decreto por el que se establece el**

impuesto general de importación para la región fronteriza y la franja fronteriza norte.

III. Se adicionaron 209 fracciones arancelarias y se eliminaron 68 fracciones arancelarias del listado de mercancías de los sectores textil y confección que deberán cumplir requisitos específicos para poder importarse temporalmente al amparo del Decreto para el fomento de la Industria Manufacturera, Maquiladora y de Servicios de Exportación.

d) Decreto publicado en el Diario Oficial de la Federación el 10 de abril de 2019:

Se crearon 31 fracciones arancelarias que identifican con mayor detalle diversas mercancías correspondientes al sector calzado, las cuales conservaron los mismos aranceles y regulaciones que tienen aquellas fracciones arancelarias de las cuales se desagregaron.

Se aumentó el arancel de 28 fracciones arancelarias del sector calzado por un período de 180 días naturales, a fin de permitir a la industria nacional del calzado tomar las medidas necesarias para aumentar su competitividad.

Se modificó la descripción y arancel de 6 fracciones arancelarias. En el mismo Decreto se establece la reducción del arancel de estas fracciones a los 180 días naturales posteriores a la entrada en vigor del Decreto.

Se modificó la descripción de 5 fracciones arancelarias con la finalidad de adecuar su nomenclatura a la creación de otras fracciones arancelarias en la misma subpartida.

Se establece la modificación de aranceles a 15 fracciones arancelarias. La reducción de arancel entrará en vigor a los 180 días posteriores a la entrada en vigor del Decreto.

Se suprimieron 8 fracciones arancelarias de la TIGIE.

Hoja de firma del Informe sobre el uso de la facultad conferida al Ejecutivo Federal en materia arancelaria, que se presenta de conformidad con el artículo 131 de la Constitución Política de los Estados Unidos Mexicanos.

Se creó la Nota Explicativa 4 de aplicación nacional al capítulo 64 “Calzado, polainas y artículos análogos; partes de estos artículos” de la TIGIE con el objeto de otorgar mayor certidumbre jurídica en la interpretación de la nomenclatura de la TIGIE.

Se adicionaron 27 fracciones arancelarias y se eliminaron 6 fracciones arancelarias al Decreto por el que se establece el Impuesto General de Importación para la Región Fronteriza y la Franja Fronteriza Norte a fin de actualizarlo respecto de los cambios que se realizaron a las fracciones arancelarias de la TIGIE.

e) Decreto publicado en el Diario Oficial de la Federación el 20 de mayo de 2019:

Se derogó la medida contenida en el diverso publicado el 5 de junio de 2018, mediante la cual se suspendió el beneficio arancelario del Tratado de Libre Comercio para América del Norte, respecto de 71 fracciones arancelarias originarias de los Estados Unidos de América.

Se derogó el establecimiento de aranceles a la importación definitiva exclusivamente aplicables a mercancías originarias de los Estados Unidos de América, de las 71 fracciones arancelarias mencionadas en el párrafo anterior.

En el periodo comprendido del 1 de diciembre de 2018 al 8 de septiembre de 2019, la Comisión de Comercio Exterior se reunió en 13 ocasiones con el fin de desahogar 80 solicitudes recibidas por el sector público.

Actualmente, la TIGIE tiene 12,745 fracciones arancelarias, y como resultado de las medidas señaladas, los indicadores arancelarios son una media arancelaria simple de 5.90%, una desviación estándar de 8.50% y el arancel efectivamente pagado entre el mes de septiembre de 2018 y el mes de julio de 2019 de 0.73%.

Hoja de firma del Informe sobre el uso de la facultad conferida al Ejecutivo Federal en materia arancelaria, que se presenta de conformidad con el artículo 131 de la Constitución Política de los Estados Unidos Mexicanos.

Reitero a Usted, Ciudadano Presidente de la Mesa Directiva de la Cámara de Diputados del Honorable Congreso de la Unión, las seguridades de mi consideración atenta y distinguida.

Ciudad de México,

EL PRESIDENTE DE LOS ESTADOS UNIDOS MEXICANOS

ANDRÉS MANUEL LÓPEZ OBRADOR

«Escudo Nacional de los Estados Unidos Mexicanos.— Secretaría de Gobernación.

Diputada Laura Angélica Rojas Hernández, Presidenta de la Mesa Directiva de la Cámara de Diputados del honorable Congreso de la Unión.— Presente.

Por este conducto y para los efectos de lo dispuesto por el artículo 74, fracción IV, párrafo segundo de la Constitución Política de los Estados Unidos Mexicanos y con fundamento en lo establecido por las fracciones III y XV del artículo 27 de la Ley Orgánica de la Administración Pública Federal; y por instrucciones del ciudadano presidente de la República, licenciado Andrés Manuel López Obrador, me permito enviar:

Proyecto de Presupuesto de Egresos de la Federación para el Ejercicio Fiscal de 2020.

Iniciativa de Ley de Ingresos de la Federación para el Ejercicio Fiscal de 2020.

Informe sobre el uso de la facultad conferida al Ejecutivo federal en materia arancelaria que se presenta de conformidad con el artículo 131 de la Constitución Política de los Estados Unidos Mexicanos.

De conformidad con el marco jurídico aplicable, se acompañan a dichos documentos los Criterios Generales de Política Económica para la iniciativa de Ley de Ingresos y el Presupuesto de Egresos de la Federación correspondiente al Ejercicio Fiscal de 2020, elaborados por la Secretaría de Hacienda y Crédito Público. Asimismo, se remite la propuesta de **DECLARATORIA DE LAS ZONAS DE ATENCIÓN PRIORITARIA DE 2020, CON SU RESPECTIVA NOTA METODOLÓGICA Y LA LISTA DE DICHAS ZONAS, ASÍ COMO LA ESTIMACIÓN DEL MONTO DE LOS RECURSOS FEDERALES REQUERIDOS PARA CUMPLIMENTAR LA POLÍTICA DE SUBSIDIOS DEL GOBIERNO FEDERAL EN MATERIA DE VIVIENDA Y DE SUELO, ELABORADOS POR LA SECRETARÍA DE BIENESTAR.**

En relación con el impacto presupuestario de las iniciativas citadas en los numerales 1 y 2, éstas se sujetan al procedimiento específico previsto en los artículos 40 y 41 de la Ley Federal de Presupuesto y Responsabilidad Hacendaria para su elaboración y presentación ante la Cámara de Diputados del Congreso de la Unión. En ese sentido, la exposición de motivos de dichos instrumentos, junto con los Criterios Generales de Política Económica para la iniciativa de Ley de Ingresos y el proyecto de Presupuesto de Egresos de la Federación correspondientes al Ejercicio Fiscal de 2020, comprenden toda la información sobre el impacto presupuestario correspondiente.

Sin otro particular, aprovecho la ocasión para reiterarle la seguridad de mi consideración distinguida.

Ciudad de México, a 8 de septiembre de 2019.— Emilio de Jesús Saldaña Hernández (rúbrica), titular de la Unidad de Enlace.»

**PODER LEGISLATIVO FEDERAL
CÁMARA DE DIPUTADOS**

PROYECTO DE DECRETO DE DECLARATORIA

La Cámara de Diputados del Honorable Congreso de la Unión, en cumplimiento a lo dispuesto por los artículos 29 y 30 de la Ley General de Desarrollo Social,

D E C L A R A

Primero.- La Cámara de Diputados del Honorable Congreso de la Unión, en cumplimiento a lo dispuesto por los artículos 29 y 30 de la Ley General de Desarrollo Social formula la Declaratoria de las Zonas de Atención Prioritaria para el año 2020 con base en los Criterios Generales para la Determinación de las Zonas de Atención Prioritaria 2020, emitidos en julio de 2019 por el Consejo Nacional de Evaluación de la Política de Desarrollo Social, así como en los resultados de los estudios de medición de la pobreza y los indicadores asociados.

- I. **Zonas de Atención Prioritaria Rurales (Anexo A):** 1,480 municipios que se encuentran en 31 entidades federativas y que cumplen con alguna de las siguientes condiciones: son de Muy Alta o Alta Marginación o municipios indígenas o de Alto nivel delictivo.

- II. **Zonas de Atención Prioritaria Urbanas (Anexo B):** 40,628 Áreas Geoestadísticas Básicas (AGEBS) urbanas en 4,243 localidades urbanas de 2,314 municipios y que cumplen las siguientes condiciones: AGEBS urbanas con Muy Alto o Alto Grado de Marginación y que no se ubican en Zonas de Atención Prioritaria Rurales o AGEBS urbanas ubicadas en Zonas de Atención Prioritaria Rurales.

Segundo.- Publíquese la presente Declaratoria en el Diario Oficial de la Federación, junto con el Presupuesto de Egresos de la Federación para el Ejercicio Fiscal 2020.

SALÓN DE SESIONES DE LA CÁMARA DE DIPUTADOS DEL HONORABLE CONGRESO DE LA UNIÓN.- Ciudad de México, a

ANEXO A

[Listado de las Zonas de Atención Prioritaria Rurales]

ANEXO B

[Listado de las Zonas de Atención Prioritaria Urbanas]



Nota Metodológica sobre la Determinación de las Zonas de Atención Prioritaria 2020

Los artículos 29, 30, 31 y 43, fracción III de la Ley General de Desarrollo Social (LGDS) y 29 de su Reglamento, regulan las Zonas de Atención Prioritaria (ZAP) con el objetivo principal de garantizar el pleno ejercicio de los derechos para el desarrollo social, estableciendo como prioritarios y de interés público los programas dirigidos a dichas zonas.

La conceptualización de las ZAP como áreas o regiones, del ámbito rural o urbano, cuya población registra índice de marginación, indicativos de la existencia de marcadas insuficiencias y rezagos en el ejercicio de los derechos para el desarrollo social, se establecen de conformidad con los criterios de resultados que para el efecto define el Consejo Nacional de Evaluación de la Política de Desarrollo Social (CONEVAL).

En este sentido, el Ejecutivo Federal, establecerá su determinación y revisión, a través de la Secretaría de Bienestar, a fin de presentar a la Cámara de Diputados, el listado de las ZAP para su inclusión en el Presupuesto de Egresos de la Federación del ejercicio fiscal respectivo.

Por lo anterior, el presente documento establece la metodología propuesta para la determinación de las ZAP, cuya elaboración está a cargo de la Subsecretaría de Planeación, Evaluación y Desarrollo Regional, de conformidad con lo establecido en el artículo 9, fracción X del Reglamento Interior de la Secretaría de Desarrollo Social (SEDESOL)¹ y conforme a los Criterios Generales para la Determinación de las Zonas de Atención Prioritaria 2020, emitidos por el CONEVAL.

La metodología propuesta se somete a consideración de la Cámara de Diputados del Honorable Congreso de la Unión, a efecto de establecer asignaciones en el Presupuesto de Egresos de la Federación para el ejercicio fiscal 2020, incluyendo el proyecto de Decreto de Declaratoria de Zonas de Atención Prioritaria para el año 2020.

Las consideraciones para las zonas rurales otorgan un mayor peso a los municipios que presentan los más altos índices de marginación en el país, y que a su vez presentan mayor población indígena o se encuentran con mayor nivel delictivo; mientras que para las zonas urbanas, se dio un mayor peso a las Áreas Geoestadísticas Básicas (AGEBS²) Urbanas que presentan los más altos índices de marginación o se ubican en ZAP Rurales, sustentando el proyecto de Declaratoria y sus anexos A y B en la siguiente metodología.

¹ Actualmente, es el reglamento que norma y rige las atribuciones de la Secretaría de Bienestar

http://www.normateca.sedesol.gob.mx/es/NORMATECA/Reglamento_Interior_mod_y_comple

²Una AGEBS urbana es asignada al interior de las localidades urbanas y agrupa de 25 a 50 manzanas perfectamente delimitadas por calles, avenidas, andadores o cualquier otro rasgo de fácil identificación en el terreno y cuyo uso del suelo es principalmente habitacional, industrial, de servicios y comercial.



Zonas de Atención Prioritaria Rurales (Anexo A)

La propuesta de Zonas de Atención Prioritaria Rurales (ZAP Rurales), considera al territorio municipal como el área fundamental para orientar las acciones de los tres niveles de gobierno con el fin de atender a la población que registra índices de pobreza y marginación, indicativos de la existencia de marcadas insuficiencias y rezagos en el ejercicio de los derechos para el desarrollo social establecidos en la LGDS.

Para su determinación, se utilizaron como referentes principales, los indicadores de Grado de Marginación por municipio 2015³ elaborados por el Consejo Nacional de Población (CONAPO), los municipios con mayor población indígena de acuerdo a la Comisión Nacional para el Desarrollo de los Pueblos Indígenas⁴ (CDI) y los municipios con mayor nivel delictivo con base en información del Secretariado Ejecutivo del Sistema Nacional de Seguridad Pública (SESNSP). Estos tres elementos permitieron focalizar los municipios que presentan marcados desequilibrios territoriales y regionales que aún persisten en nuestro país.

El análisis realizado sobre la información disponible de las insuficiencias y rezagos en el ejercicio de los derechos para el desarrollo social, permite establecer tres elementos para la determinación de las ZAP Rurales.

Primero, se considera el grado de marginación de los municipios, ya que resume en un solo índice, nueve formas de exclusión agrupadas en cuatro dimensiones: educación, vivienda, distribución de la población e ingresos monetarios, haciendo posible la identificación de aquellos municipios cuya población enfrenta las carencias socioeconómicas más intensas en los grados de marginación alto y muy alto.

En este contexto, se consideran como prioritarios 1,100 municipios que presentan un grado de marginación muy alto o alto, de los cuales 283 poseen grado de marginación muy alto y 817 alto grado de marginación.

Segundo, derivado de las condiciones de pobreza, discriminación y exclusión que enfrentan las comunidades indígenas, debido a que gran parte de su población no tiene acceso a la alimentación, salud, educación, vivienda digna y servicios de agua potable, drenaje y electrificación, además de no contar con fuentes de ingreso permanentes, vinculadas con trabajos productivos que potencien el desarrollo de capacidades y vocaciones productivas de la población y sus regiones, socavando el ejercicio de sus derechos sociales y agudizando las brechas de desigualdad, segregación y pobreza; la propuesta de declaratoria incluye a aquellos municipios considerados como indígenas de

³ http://www.conapo.gob.mx/es/CONAPO/Datos_Abiertos_del_Indice_de_Marginacion

⁴ <https://www.gob.mx/inpi/articulos/indicadores-socioeconomicos-de-los-pueblos-indigenas-de-mexico-2015-116128>



acuerdo con la metodología empleada por la CDI, la cual toma como base la identificación del hogar indígena y la cuantificación de la población a partir del total de sus integrantes; asimismo, utiliza la tipología de municipios de acuerdo a la concentración de población indígena en las siguientes categorías:

Tipología	Categoría	Descripción
Municipios Indígenas	A	Son los municipios en los que su Población Indígena es equivalente o superior al 70% de la población total.
	B	Son los municipios en los que su Población Indígena es entre el 40% y 69.9% de la población total.

En este sentido, y adicionalmente a los 1,100 municipios prioritarios, se incluyen 623 municipios con categoría A y B considerados como municipios indígenas, de los cuales 457 son de categoría A y 166 categoría B; sin embargo, de los 623 municipios indígenas, 545 presentaron índice de marginación muy alto o alto, por lo que ya se encontraban incluidos en los 1,100 municipios prioritarios, adicionando únicamente 78 municipios; obteniendo como resultado 1,178 municipios.

Tercero, puesto que la pobreza y la desigualdad son las primeras causas estructurales de la violencia, se requiere formular una metodología que permita focalizar aquellos municipios con mayor cantidad de delitos de alto impacto para su adición a la propuesta de ZAP Rurales; esta metodología permite la generación de un indicador denominado nivel delictivo, definida como la ocurrencia de delitos registrados en averiguaciones previas iniciadas o carpetas de investigación reportadas por las Procuradurías de Justicia y Fiscalías Generales de las entidades federativas.

El nivel delictivo, se determinó con base en las proyecciones de población 2019 de CONAPO^{5,6} y tomando como base las incidencias delictivas configuradas en el catálogo de delitos (98) de la SESNSP⁷, resultando en un indicador conformado por 4 delitos de alto impacto: Homicidio Doloso, Extorsión, Secuestro y Robo de Vehículo, compuestos a su vez por 12 modalidades.

⁵ <https://datos.gob.mx/busca/dataset/proyecciones-de-la-poblacion-de-mexico-y-de-las-entidades-federativas-2016-2050/resource/992890a0-f5c9-4bb1-bd70-573ad98c9e61>

⁶ <https://datos.gob.mx/busca/dataset/proyecciones-de-la-poblacion-de-mexico-y-de-las-entidades-federativas-2016-2050/resource/6624ac8e-71fd-44e2-8499-f089c4e62fca>

⁷ <https://www.gob.mx/sesnsp/acciones-y-programas/datos-abiertos-de-incidencia-delictiva?state=published>
https://drive.google.com/file/d/117RkyH0EhridDDRdHOO-M5Lsr2bWjKz/_view



Alto Impacto	Bien jurídico afectado	Tipo de delito	Subtipo de delito	Modalidad
1	El patrimonio	Extorsión	Extorsión	Extorsión
2	La vida y la Integridad corporal	Homicidio	Homicidio	Con arma de fuego
3	La vida y la Integridad corporal	Homicidio	Homicidio	Con arma blanca
4	La vida y la Integridad corporal	Homicidio	Homicidio	Con otro elemento
5	La vida y la Integridad corporal	Homicidio	Homicidio	No especificado
6	El patrimonio	Robo	Robo de vehículo automotor	Robo de coche de 4 ruedas Con violencia
7	El patrimonio	Robo	Robo de vehículo automotor	Robo de coche de 4 ruedas Sin violencia
8	Libertad personal	Secuestro	Secuestro	Secuestro extorsivo
9	Libertad personal	Secuestro	Secuestro	Secuestro con calidad de rehén
10	Libertad personal	Secuestro	Secuestro	Secuestro para causar daño
11	Libertad personal	Secuestro	Secuestro	Secuestro exprés
12	Libertad personal	Secuestro	Secuestro	Otro tipo de secuestro

El desarrollo del *cálculo del nivel delictivo*⁸ se realiza de la siguiente manera:

1. Emplear las variables *población e incidencia de delitos*, definidos por municipio por año o lo que va del año en curso (2016 - julio 2019)
2. Calcular la *tasa de incidencia delictiva* por municipio, en donde: $tasa = (100 \text{ mil habitantes}) * (\text{Incidencia delictiva del municipio del periodo correspondiente} / \text{Población del municipio, CONAPO 2019})$

⁸ Revisar Apéndice I: Índice Delictivo



3. Definir la *posición de los municipios*, la cual corresponde a un ordenamiento de menor a mayor respecto a la *tasa de incidencia*, exceptuando dos casos especiales: municipios sin datos y municipios sin incidencia de delitos.
4. Determinar el *nivel delictivo*, ordenando los municipios respecto a la *posición* de mayor a menor, obteniendo así el acumulado que corresponde a cada nivel en donde:
 - Mayor o igual al 50% del acumulado = alto
 - Mayor o igual al 20% y menor al 50% del acumulado = medio
 - Menor al 20% del acumulado = bajo
 - Municipios sin incidencia = nulo
 - Municipios que el SESNSP no reporta información = sin dato

De acuerdo a la metodología aplicada, 330 municipios se consideran como municipios prioritarios con alto índice delictivo, de los cuales 29 ya estaban considerados como prioritarios y se adicionan 302 municipios, quedando como propuesta de ZAP Rural 1,480 municipios que cumplen con las características de tener los más altos grados de marginación y nivel delictivo, así como ser municipios con la mayor concentración de población indígena; los cuales se ubican en 31 entidades federativas y de los que a continuación se presenta su distribución de marginación, categoría indígena y alto nivel delictivo (Tabla 1).

Tabla 1. Distribución de marginación, categoría indígena y alto nivel delictivo para los 1,480 municipios propuestos como ZAP Rurales.

		Grado de Marginación 2015					Sin Dato	
		Muy Alto	Alto	Medio	Bajo	Muy Bajo		
Municipios Indígenas	A	191	228	30	7	1	0	457
	B	33	93	30	9	1	0	166
	C	4	43	4	17	68	0	136
	D	1	10	1	0	2	0	14
	E	52	433	58	74	75	0	692
	F	2	6	0	1	0	0	9
	Sin Dato	0	4	0	1	0	1	6
		283	817	123	109	147	1	1,480
				63	93	145	1	302




A, B - Municipios Indígenas

C, D - Municipios con Presencia Indígena

E - Municipios con Presencia Indígena Dispersa

F - Municipios Sin Población Indígena

 **Municipios con alto nivel delictivo, no indígenas y bajos grados de marginación**

Para mantener un referente constante en las reglas de operación de los programas federales y locales y, fundamentalmente, sostener las intervenciones de la política pública en el mediano y largo plazos, sobre todo en aquellas vinculadas con la creación y rehabilitación del capital físico territorial, los municipios propuestos se caracterizan por tener altos grados de marginación y nivel delictivo, así como ser municipios con la mayor concentración de población indígena.

Sin embargo, la determinación de las ZAP no se debe restringir a una identificación territorial municipal o local, ya que para que se puedan atender de manera integral los grandes desequilibrios de desarrollo que aún imperan en el país, es necesario fortalecer un enfoque territorial en su dimensión regional, que permita impulsar la acción coordinada de los tres órdenes de gobierno, tal como lo prevé el artículo 32 de la LGDS.

La marginación y la exclusión son determinantes de las condiciones de pobreza de la población y de la desigualdad social, mismas que se manifiestan en las limitadas posibilidades de acceso y disfrute de los servicios básicos de educación y salud, los rezagos en infraestructura básica y productiva, la vulnerabilidad de los recursos naturales y el riesgo ambiental.

Para cumplir con los propósitos de la determinación de las ZAP, se deberán contemplar estrategias de acción con carácter regional, que permitan dinamizar y maximizar los efectos de la inversión pública en infraestructura básica comunitaria y de servicios básicos, relacionados fundamentalmente con la salud y la educación de la población, a través de la interconexión de los territorios (localidades y municipios), la vinculación de los mercados locales y regionales, y el incremento de oportunidades para sus habitantes.

Siguiendo las consideraciones anteriores y en apego a la metodología propuesta, las ZAP Rurales para el año 2020, quedan integradas por un total de 1,480 municipios identificados con su clave oficial, de acuerdo al Marco Geoestadístico, versión diciembre 2018⁹ del INEGI y presentados en el "Anexo A" del proyecto de Decreto de Declaratoria de las Zonas de Atención Prioritaria para el año 2020.

⁹ <https://www.inegi.org.mx/temas/mg/default.html#Descargas>



Estos municipios deben considerarse como prioritarios para la intervención coordinada entre los tres órdenes de gobierno, sin que ello limite la atención que se debe brindar a la población en condiciones de pobreza y rezago social que habita en otras zonas del país.

Zonas de Atención Prioritaria Urbanas (Anexo B)

La complejidad que presenta la pobreza en las zonas urbanas, donde se conjugan diversos aspectos tanto de carácter social como de infraestructura y servicios, y que se reflejan en distintas medidas y combinaciones de las diferentes zonas del país y en los diversos tamaños de localidades, que abarcan desde casi rurales hasta grandes conglomerados urbanos, requieren múltiples estrategias para la atención de la población en estas zonas.

En este sentido, se requiere plantear acciones que permitan atender a la población, considerando la focalización de áreas de pobreza, en determinadas zonas de las localidades urbanas y, por otra parte, generar acciones que otorguen atención a la población en condición de pobreza, independientemente de las zonas que tengan el carácter de prioritarias.

Para generar la metodología referente a la propuesta de Zonas de Atención Prioritaria Urbanas (Zap Urbanas), se consideran como unidad fundamental las AGEBS urbanas, las cuales se encuentran en localidades de 2,500 habitantes o más, o en una cabecera municipal, aún cuando ésta no cuente con esta población.

La disponibilidad de los indicadores de marginación 2010 (corresponde a la actualización más reciente de marginación) a nivel de AGEBS urbanas, permiten focalizar la población que enfrenta carencias socioeconómicas más intensas en el ámbito urbano y establecer los elementos para determinar la propuesta de ZAP Urbanas, utilizando dos criterios:

El primero de ellos, es el grado de marginación urbana 2010¹⁰, que es una medida resumen que permite diferenciar AGEBS urbanas del país según el impacto global de las carencias que padece la población como resultado de la falta de acceso a la educación, a los servicios de salud, la residencia en viviendas inadecuadas y la carencia de bienes, lo que permite mostrar las disparidades territoriales que existen entre las AGEBS urbanas al interior de las ciudades y entre zonas urbanas del país.

En este contexto, con base en el Marco Geoestadístico 2010 versión 5.0 (Censo de Población y Vivienda 2010)¹¹, se consideran como prioritarias las 6,404 AGEBS urbanas con un grado de marginación muy alto o alto y que no se ubican en municipios considerados Zap Rurales de las cuales 1,730 son de muy alto grado de marginación y 4,674 de alto grado de marginación.

¹⁰ http://www.conapo.gob.mx/es/CONAPO/Datos_Abiertos_del_Indice_de_Marginacion

¹¹ <https://www.inegi.org.mx/temas/mg/default.html#Descargas>



El segundo criterio, y con base en el Marco Geoestadístico, versión diciembre 2018¹², considera como prioritarias las 34,224 AGEBS urbanas, que se ubican en Zap Rurales, dando un total de 40,628 AGEBS urbanas.

No se omite mencionar que las consultas se realizaron a partir de la actualización de claves geográficas conforme al Catálogo Único de Claves de Áreas Geoestadísticas Estatales, Municipales y Localidades, correspondiente a julio de 2019 (INEGI)¹³.

Siguiendo las consideraciones anteriores y en apego a la metodología propuesta, las ZAP Urbanas para el año 2020, quedan integradas por 40,628 AGEBS urbanas identificadas con su clave oficial de origen y actual, y que se distribuyen en 4,243 localidades urbanas de 2,314 municipios y 32 entidades federativas, las cuales son presentadas en el "Anexo B" del proyecto de Decreto de Declaratoria de las Zonas de Atención Prioritaria para el año 2020.

ELABORÓ
CÉSAR GUADALUPE CAMACHO RAMÍREZ


DIRECTOR GENERAL ADJUNTO DE ANÁLISIS ESPACIAL

AUTORIZÓ
XIMENA FERNÁNDEZ PINEDA

DIRECTORA GENERAL DE GEOESTADÍSTICA Y PADRONES DE BENEFICIARIOS

¹² <https://www.inegi.org.mx/temas/mg/default.htm#Descargas>

¹³ <https://www.inegi.org.mx/app/ageeml/>





**LISTADO DE ZONAS DE ATENCIÓN PRIORITARIA RURALES 2020
1,480 MUNICIPIOS**

ANEXO A

CLAVE DE ENTIDAD FEDERATIVA	ENTIDAD FEDERATIVA	CLAVE DE MUNICIPIO O ALCALDÍA	MUNICIPIO O ALCALDÍA	GRADO DE MARGINACIÓN 2015	CATEGORÍA INDÍGENA	DESCRIPCIÓN DE CATEGORÍA INDÍGENA	NIVEL DELICTIVO
01	AGUASCALIENTES	01001	AGUASCALIENTES	MUY BAJO	C	PRESENCIA INDÍGENA	ALTO
01	AGUASCALIENTES	01005	JESÚS MARÍA	MUY BAJO	E	PRESENCIA INDÍGENA DISPERSA	ALTO
01	AGUASCALIENTES	01011	SAN FRANCISCO DE LOS ROMO	MUY BAJO	E	PRESENCIA INDÍGENA DISPERSA	ALTO
02	BAJA CALIFORNIA	02001	ENSENADA	MUY BAJO	C	PRESENCIA INDÍGENA	ALTO
02	BAJA CALIFORNIA	02002	MEXICALI	MUY BAJO	C	PRESENCIA INDÍGENA	ALTO
02	BAJA CALIFORNIA	02003	TECATE	MUY BAJO	D	PRESENCIA INDÍGENA	ALTO
02	BAJA CALIFORNIA	02004	TIJUANA	MUY BAJO	C	PRESENCIA INDÍGENA	ALTO
02	BAJA CALIFORNIA	02005	PLAYAS DE ROSARITO	MUY BAJO	D	PRESENCIA INDÍGENA	ALTO
03	BAJA CALIFORNIA SUR	03001	COMONDÚ	BAJO	E	PRESENCIA INDÍGENA DISPERSA	ALTO
03	BAJA CALIFORNIA SUR	03003	LA PAZ	MUY BAJO	E	PRESENCIA INDÍGENA DISPERSA	ALTO
03	BAJA CALIFORNIA SUR	03008	LOS CABOS	MUY BAJO	C	PRESENCIA INDÍGENA	ALTO
04	CAMPECHE	04001	CALKINÍ	MEDIO	A	MUNICIPIOS INDÍGENAS	BAJO
04	CAMPECHE	04005	HECELCHAKÁN	MEDIO	B	MUNICIPIOS INDÍGENAS	BAJO
04	CAMPECHE	04006	HOPELCHÉN	ALTO	B	MUNICIPIOS INDÍGENAS	BAJO
04	CAMPECHE	04007	PALIZADA	ALTO	E	PRESENCIA INDÍGENA DISPERSA	BAJO
04	CAMPECHE	04008	TENABO	MEDIO	B	MUNICIPIOS INDÍGENAS	BAJO
04	CAMPECHE	04010	CALAKMUL	ALTO	B	MUNICIPIOS INDÍGENAS	BAJO
04	CAMPECHE	04011	CANDELARIA	ALTO	C	PRESENCIA INDÍGENA	BAJO
06	COLIMA	06001	ARMERÍA	MEDIO	E	PRESENCIA INDÍGENA DISPERSA	ALTO
06	COLIMA	06002	COLIMA	MUY BAJO	E	PRESENCIA INDÍGENA DISPERSA	ALTO
06	COLIMA	06004	COQUIMATLÁN	BAJO	E	PRESENCIA INDÍGENA DISPERSA	ALTO
06	COLIMA	06006	IXTLAHUACÁN	MEDIO	E	PRESENCIA INDÍGENA DISPERSA	ALTO
06	COLIMA	06007	MANZANILLO	MUY BAJO	E	PRESENCIA INDÍGENA DISPERSA	ALTO
06	COLIMA	06009	TECOMÁN	BAJO	E	PRESENCIA INDÍGENA DISPERSA	ALTO
07	CHIAPAS	07001	AĆACOYAGUA	ALTO	E	PRESENCIA INDÍGENA DISPERSA	BAJO
07	CHIAPAS	07002	ACALA	ALTO	E	PRESENCIA INDÍGENA DISPERSA	BAJO
07	CHIAPAS	07003	ACAPETAHUA	ALTO	E	PRESENCIA INDÍGENA DISPERSA	BAJO



CLAVE DE ENTIDAD FEDERATIVA	ENTIDAD FEDERATIVA	CLAVE DE MUNICIPIO O ALCALDÍA	MUNICIPIO O ALCALDÍA	GRADO DE MARGINACIÓN 2015	CATEGORÍA INDÍGENA	DESCRIPCIÓN DE CATEGORÍA INDÍGENA	NIVEL DELICTIVO
07	CHIAPAS	07004	ALTAMIRANO	MUY ALTO	A	MUNICIPIOS INDÍGENAS	BAJO
07	CHIAPAS	07005	AMATÁN	MUY ALTO	C	PRESENCIA INDÍGENA	BAJO
07	CHIAPAS	07006	AMATENANGO DE LA FRONTERA	ALTO	D	PRESENCIA INDÍGENA	BAJO
07	CHIAPAS	07007	AMATENANGO DEL VALLE	MUY ALTO	A	MUNICIPIOS INDÍGENAS	BAJO
07	CHIAPAS	07008	ANGEL ALBINO CORZO	ALTO	E	PRESENCIA INDÍGENA DISPERSA	BAJO
07	CHIAPAS	07010	BEJUCAL DE OCAMPO	ALTO	E	PRESENCIA INDÍGENA DISPERSA	BAJO
07	CHIAPAS	07011	BELLA VISTA	ALTO	E	PRESENCIA INDÍGENA DISPERSA	BAJO
07	CHIAPAS	07012	BERRIOZÁBAL	ALTO	E	PRESENCIA INDÍGENA DISPERSA	BAJO
07	CHIAPAS	07013	BOCHIL	ALTO	B	MUNICIPIOS INDÍGENAS	BAJO
07	CHIAPAS	07014	EL BOSQUE	MUY ALTO	A	MUNICIPIOS INDÍGENAS	BAJO
07	CHIAPAS	07015	CACAOATÁN	ALTO	E	PRESENCIA INDÍGENA DISPERSA	BAJO
07	CHIAPAS	07016	CATAZAJÁ	ALTO	E	PRESENCIA INDÍGENA DISPERSA	BAJO
07	CHIAPAS	07018	COAPILLA	ALTO	E	PRESENCIA INDÍGENA DISPERSA	BAJO
07	CHIAPAS	07020	LA CONCORDIA	ALTO	E	PRESENCIA INDÍGENA DISPERSA	BAJO
07	CHIAPAS	07021	COPAINALÁ	ALTO	E	PRESENCIA INDÍGENA DISPERSA	BAJO
07	CHIAPAS	07022	CHALCHIHUITÁN	MUY ALTO	A	MUNICIPIOS INDÍGENAS	BAJO
07	CHIAPAS	07023	CHAMULA	MUY ALTO	A	MUNICIPIOS INDÍGENAS	BAJO
07	CHIAPAS	07024	CHANAL	MUY ALTO	A	MUNICIPIOS INDÍGENAS	BAJO
07	CHIAPAS	07025	CHAPULTENANGO	ALTO	A	MUNICIPIOS INDÍGENAS	BAJO
07	CHIAPAS	07026	CHENALHÓ	MUY ALTO	A	MUNICIPIOS INDÍGENAS	BAJO
07	CHIAPAS	07028	CHIAPILLA	ALTO	E	PRESENCIA INDÍGENA DISPERSA	BAJO
07	CHIAPAS	07030	CHICOMUSELO	ALTO	E	PRESENCIA INDÍGENA DISPERSA	BAJO
07	CHIAPAS	07031	CHILÓN	MUY ALTO	A	MUNICIPIOS INDÍGENAS	BAJO
07	CHIAPAS	07032	ESCUINTLA	ALTO	E	PRESENCIA INDÍGENA DISPERSA	BAJO
07	CHIAPAS	07033	FRANCISCO LEÓN	ALTO	A	MUNICIPIOS INDÍGENAS	SIN DATO
07	CHIAPAS	07034	FRONTERA COMALAPA	ALTO	D	PRESENCIA INDÍGENA	BAJO
07	CHIAPAS	07035	FRONTERA HIDALGO	ALTO	E	PRESENCIA INDÍGENA DISPERSA	BAJO
07	CHIAPAS	07036	LA GRANDEZA	ALTO	E	PRESENCIA INDÍGENA DISPERSA	SIN DATO
07	CHIAPAS	07037	HUEHUETÁN	ALTO	E	PRESENCIA INDÍGENA DISPERSA	BAJO



CLAVE DE ENTIDAD FEDERATIVA	ENTIDAD FEDERATIVA	CLAVE DE MUNICIPIO O ALCALDÍA	MUNICIPIO O ALCALDÍA	GRADO DE MARGINACIÓN 2015	CATEGORÍA INDÍGENA	DESCRIPCIÓN DE CATEGORÍA INDÍGENA	NIVEL DELICTIVO
07	CHIAPAS	07038	HUIXTÁN	ALTO	A	MUNICIPIOS INDÍGENAS	BAJO
07	CHIAPAS	07039	HUITIUPÁN	MUY ALTO	B	MUNICIPIOS INDÍGENAS	BAJO
07	CHIAPAS	07040	HUIXTLA	ALTO	E	PRESENCIA INDÍGENA DISPERSA	BAJO
07	CHIAPAS	07041	LA INDEPENDENCIA	ALTO	D	PRESENCIA INDÍGENA	BAJO
07	CHIAPAS	07042	IXHUATÁN	ALTO	B	MUNICIPIOS INDÍGENAS	BAJO
07	CHIAPAS	07043	IXTACOMITÁN	ALTO	E	PRESENCIA INDÍGENA DISPERSA	BAJO
07	CHIAPAS	07044	IXTAPA	ALTO	C	PRESENCIA INDÍGENA	MEDIO
07	CHIAPAS	07045	IXTAPANGAJOYA	ALTO	E	PRESENCIA INDÍGENA DISPERSA	BAJO
07	CHIAPAS	07046	JQUIPILAS	ALTO	E	PRESENCIA INDÍGENA DISPERSA	BAJO
07	CHIAPAS	07047	JITOTOL	ALTO	A	MUNICIPIOS INDÍGENAS	BAJO
07	CHIAPAS	07049	LARRÁNZAR	ALTO	A	MUNICIPIOS INDÍGENAS	BAJO
07	CHIAPAS	07050	LA LIBERTAD	ALTO	E	PRESENCIA INDÍGENA DISPERSA	BAJO
07	CHIAPAS	07051	MAPASTEPEC	ALTO	E	PRESENCIA INDÍGENA DISPERSA	BAJO
07	CHIAPAS	07052	LAS MARGARITAS	MUY ALTO	B	MUNICIPIOS INDÍGENAS	BAJO
07	CHIAPAS	07053	MAZAPA DE MADERO	ALTO	D	PRESENCIA INDÍGENA	SIN DATO
07	CHIAPAS	07054	MAZATÁN	ALTO	E	PRESENCIA INDÍGENA DISPERSA	BAJO
07	CHIAPAS	07056	MITONTIC	MUY ALTO	A	MUNICIPIOS INDÍGENAS	SIN DATO
07	CHIAPAS	07057	MOTOZINTLA	ALTO	D	PRESENCIA INDÍGENA	BAJO
07	CHIAPAS	07058	NICOLÁS RUÍZ	MUY ALTO	E	PRESENCIA INDÍGENA DISPERSA	SIN DATO
07	CHIAPAS	07059	OCOSINGO	MUY ALTO	A	MUNICIPIOS INDÍGENAS	BAJO
07	CHIAPAS	07060	OCOTEPEC	MUY ALTO	A	MUNICIPIOS INDÍGENAS	BAJO
07	CHIAPAS	07061	OCOZOCOAUTLA DE ESPINOSA	ALTO	C	PRESENCIA INDÍGENA	BAJO
07	CHIAPAS	07062	OSTUACÁN	ALTO	E	PRESENCIA INDÍGENA DISPERSA	BAJO
07	CHIAPAS	07064	OXCHUC	MUY ALTO	A	MUNICIPIOS INDÍGENAS	BAJO
07	CHIAPAS	07065	PALENQUE	ALTO	B	MUNICIPIOS INDÍGENAS	MEDIO
07	CHIAPAS	07066	PANTELHÓ	MUY ALTO	A	MUNICIPIOS INDÍGENAS	BAJO
07	CHIAPAS	07067	PANTEPEC	MUY ALTO	B	MUNICIPIOS INDÍGENAS	SIN DATO
07	CHIAPAS	07068	PICHUCALCO	ALTO	E	PRESENCIA INDÍGENA DISPERSA	BAJO
07	CHIAPAS	07069	PIJIJAPAN	ALTO	E	PRESENCIA INDÍGENA DISPERSA	BAJO
07	CHIAPAS	07070	EL PORVENIR	ALTO	E	PRESENCIA INDÍGENA DISPERSA	BAJO
07	CHIAPAS	07071	VILLA COMALTITLÁN	ALTO	E	PRESENCIA INDÍGENA DISPERSA	BAJO



CLAVE DE ENTIDAD FEDERATIVA	ENTIDAD FEDERATIVA	CLAVE DE MUNICIPIO O ALCALDÍA	MUNICIPIO O ALCALDÍA	GRADO DE MARGINACIÓN 2015	CATEGORÍA INDÍGENA	DESCRIPCIÓN DE CATEGORÍA INDÍGENA	NIVEL DELICTIVO
07	CHIAPAS	07072	PUEBLO NUEVO SOLISTAHUACÁN	ALTO	B	MUNICIPIOS INDÍGENAS	BAJO
07	CHIAPAS	07073	RAYÓN	ALTO	B	MUNICIPIOS INDÍGENAS	BAJO
07	CHIAPAS	07075	LAS ROSAS	MUY ALTO	E	PRESENCIA INDÍGENA DISPERSA	BAJO
07	CHIAPAS	07076	SABANILLA	MUY ALTO	A	MUNICIPIOS INDÍGENAS	BAJO
07	CHIAPAS	07077	SALTO DE AGUA	MUY ALTO	A	MUNICIPIOS INDÍGENAS	BAJO
07	CHIAPAS	07078	SAN CRISTÓBAL DE LAS CASAS	BAJO	B	MUNICIPIOS INDÍGENAS	MEDIO
07	CHIAPAS	07079	SAN FERNANDO	ALTO	E	PRESENCIA INDÍGENA DISPERSA	BAJO
07	CHIAPAS	07080	SILTEPEC	ALTO	E	PRESENCIA INDÍGENA DISPERSA	BAJO
07	CHIAPAS	07081	SIMOJOVEL	MUY ALTO	A	MUNICIPIOS INDÍGENAS	BAJO
07	CHIAPAS	07082	SITALÁ	MUY ALTO	A	MUNICIPIOS INDÍGENAS	BAJO
07	CHIAPAS	07083	SOCOLTENANGO	ALTO	E	PRESENCIA INDÍGENA DISPERSA	BAJO
07	CHIAPAS	07084	SOLOSUCHIAPA	ALTO	E	PRESENCIA INDÍGENA DISPERSA	BAJO
07	CHIAPAS	07085	SOYALÓ	ALTO	B	MUNICIPIOS INDÍGENAS	BAJO
07	CHIAPAS	07087	SUCHIATE	ALTO	E	PRESENCIA INDÍGENA DISPERSA	MEDIO
07	CHIAPAS	07088	SUNUAPA	ALTO	E	PRESENCIA INDÍGENA DISPERSA	SIN DATO
07	CHIAPAS	07090	TAPALAPA	ALTO	A	MUNICIPIOS INDÍGENAS	BAJO
07	CHIAPAS	07092	TECPATÁN	ALTO	C	PRESENCIA INDÍGENA	BAJO
07	CHIAPAS	07093	TENEJAPA	MUY ALTO	A	MUNICIPIOS INDÍGENAS	BAJO
07	CHIAPAS	07094	TEOPISCA	ALTO	B	MUNICIPIOS INDÍGENAS	BAJO
07	CHIAPAS	07096	TILA	MUY ALTO	A	MUNICIPIOS INDÍGENAS	BAJO
07	CHIAPAS	07098	TOTOLAPA	MUY ALTO	E	PRESENCIA INDÍGENA DISPERSA	SIN DATO
07	CHIAPAS	07099	LA TRINITARIA	ALTO	C	PRESENCIA INDÍGENA	BAJO
07	CHIAPAS	07100	TUMBALÁ	MUY ALTO	A	MUNICIPIOS INDÍGENAS	BAJO
07	CHIAPAS	07102	TUXTLA CHICO	ALTO	E	PRESENCIA INDÍGENA DISPERSA	BAJO
07	CHIAPAS	07103	TUZANTÁN	ALTO	E	PRESENCIA INDÍGENA DISPERSA	BAJO
07	CHIAPAS	07104	TZIMOL	ALTO	E	PRESENCIA INDÍGENA DISPERSA	BAJO
07	CHIAPAS	07105	UNIÓN JUÁREZ	ALTO	E	PRESENCIA INDÍGENA DISPERSA	BAJO
07	CHIAPAS	07106	VENUSTIANO CARRANZA	ALTO	C	PRESENCIA INDÍGENA	BAJO
07	CHIAPAS	07107	VILLA CORZO	ALTO	C	PRESENCIA INDÍGENA	BAJO
07	CHIAPAS	07108	VILLAFLORES	ALTO	E	PRESENCIA INDÍGENA DISPERSA	BAJO
07	CHIAPAS	07109	YAJALÓN	MUY ALTO	A	MUNICIPIOS INDÍGENAS	BAJO
07	CHIAPAS	07110	SAN LUCAS	MUY ALTO	E	PRESENCIA INDÍGENA DISPERSA	BAJO



CLAVE DE ENTIDAD FEDERATIVA	ENTIDAD FEDERATIVA	CLAVE DE MUNICIPIO O ALCALDÍA	MUNICIPIO O ALCALDÍA	GRADO DE MARGINACIÓN 2015	CATEGORÍA INDÍGENA	DESCRIPCIÓN DE CATEGORÍA INDÍGENA	NIVEL DELICTIVO
07	CHIAPAS	07111	ZINACANTÁN	MUY ALTO	A	MUNICIPIOS INDÍGENAS	BAJO
07	CHIAPAS	07112	SAN JUAN CANCUC	MUY ALTO	A	MUNICIPIOS INDÍGENAS	BAJO
07	CHIAPAS	07113	ALDAMA	ALTO	A	MUNICIPIOS INDÍGENAS	BAJO
07	CHIAPAS	07114	BENEMÉRITO DE LAS AMÉRICAS	ALTO	C	PRESENCIA INDÍGENA	BAJO
07	CHIAPAS	07115	MARAVILLA TENEJAPA	MUY ALTO	B	MUNICIPIOS INDÍGENAS	BAJO
07	CHIAPAS	07116	MARQUÉS DE COMILLAS	ALTO	B	MUNICIPIOS INDÍGENAS	BAJO
07	CHIAPAS	07117	MONTECRISTO DE GUERRERO	ALTO	E	PRESENCIA INDÍGENA DISPERSA	BAJO
07	CHIAPAS	07118	SAN ANDRÉS DURAZNAL	MUY ALTO	A	MUNICIPIOS INDÍGENAS	BAJO
07	CHIAPAS	07119	SANTIAGO EL PINAR	MUY ALTO	A	MUNICIPIOS INDÍGENAS	BAJO
08	CHIHUAHUA	08007	BALLEZA	MUY ALTO	B	MUNICIPIOS INDÍGENAS	MEDIO
08	CHIHUAHUA	08008	BATOPILAS DE MANUEL GÓMEZ MORÍN	MUY ALTO	B	MUNICIPIOS INDÍGENAS	MEDIO
08	CHIHUAHUA	08009	BOCOYNA	ALTO	C	PRESENCIA INDÍGENA	ALTO
08	CHIHUAHUA	08012	CARICHÍ	MUY ALTO	B	MUNICIPIOS INDÍGENAS	BAJO
08	CHIHUAHUA	08019	CHIHUAHUA	MUY BAJO	C	PRESENCIA INDÍGENA	ALTO
08	CHIHUAHUA	08020	CHÍNIPAS	ALTO	D	PRESENCIA INDÍGENA	BAJO
08	CHIHUAHUA	08024	SANTA ISABEL	BAJO	SD	SIN DATO	ALTO
08	CHIHUAHUA	08027	GUACHOCHI	MUY ALTO	B	MUNICIPIOS INDÍGENAS	MEDIO
08	CHIHUAHUA	08029	GUADALUPE Y CALVO	MUY ALTO	C	PRESENCIA INDÍGENA	ALTO
08	CHIHUAHUA	08030	GUAZAPARES	ALTO	E	PRESENCIA INDÍGENA DISPERSA	MEDIO
08	CHIHUAHUA	08034	IGNACIO ZARAGOZA	BAJO	E	PRESENCIA INDÍGENA DISPERSA	ALTO
08	CHIHUAHUA	08037	JUÁREZ	MUY BAJO	C	PRESENCIA INDÍGENA	ALTO
08	CHIHUAHUA	08041	MAGUARICHI	MUY ALTO	E	PRESENCIA INDÍGENA DISPERSA	ALTO
08	CHIHUAHUA	08046	MORELOS	MUY ALTO	E	PRESENCIA INDÍGENA DISPERSA	MEDIO
08	CHIHUAHUA	08047	MORIS	ALTO	D	PRESENCIA INDÍGENA	MEDIO
08	CHIHUAHUA	08049	NONOAVA	ALTO	E	PRESENCIA INDÍGENA DISPERSA	BAJO
08	CHIHUAHUA	08061	SATEVÓ	BAJO	E	PRESENCIA INDÍGENA DISPERSA	ALTO



CLAVE DE ENTIDAD FEDERATIVA	ENTIDAD FEDERATIVA	CLAVE DE MUNICIPIO O ALCALDÍA	MUNICIPIO O ALCALDÍA	GRADO DE MARGINACIÓN 2015	CATEGORÍA INDÍGENA	DESCRIPCIÓN DE CATEGORÍA INDÍGENA	NIVEL DELICTIVO
08	CHIHUAHUA	08063	TEMÓSACHIC	ALTO	SD	SIN DATO	MEDIO
08	CHIHUAHUA	08065	URIQUE	MUY ALTO	B	MUNICIPIOS INDÍGENAS	MEDIO
08	CHIHUAHUA	08066	URUACHI	MUY ALTO	D	PRESENCIA INDÍGENA	MEDIO
08	CHIHUAHUA	08067	VALLE DE ZARAGOZA	BAJO	E	PRESENCIA INDÍGENA DISPERSA	ALTO
09	CIUDAD DE MÉXICO	09002	AZCAPOTZALCO	MUY BAJO	C	PRESENCIA INDÍGENA	ALTO
09	CIUDAD DE MÉXICO	09003	COYOACÁN	MUY BAJO	C	PRESENCIA INDÍGENA	ALTO
09	CIUDAD DE MÉXICO	09005	GUSTAVO A. MADERO	MUY BAJO	C	PRESENCIA INDÍGENA	ALTO
09	CIUDAD DE MÉXICO	09006	IZTACALCO	MUY BAJO	C	PRESENCIA INDÍGENA	ALTO
09	CIUDAD DE MÉXICO	09007	IZTAPALAPA	MUY BAJO	C	PRESENCIA INDÍGENA	ALTO
09	CIUDAD DE MÉXICO	09012	TLALPAN	MUY BAJO	C	PRESENCIA INDÍGENA	ALTO
09	CIUDAD DE MÉXICO	09013	XOCHIMILCO	MUY BAJO	C	PRESENCIA INDÍGENA	ALTO
09	CIUDAD DE MÉXICO	09014	BENITO JUÁREZ	MUY BAJO	C	PRESENCIA INDÍGENA	ALTO
09	CIUDAD DE MÉXICO	09015	CUAUHTÉMOC	MUY BAJO	C	PRESENCIA INDÍGENA	ALTO
09	CIUDAD DE MÉXICO	09016	MIGUEL HIDALGO	MUY BAJO	C	PRESENCIA INDÍGENA	ALTO
09	CIUDAD DE MÉXICO	09017	VENUSTIANO CARRANZA	MUY BAJO	C	PRESENCIA INDÍGENA	ALTO
10	DURANGO	10002	CANELAS	ALTO	E	PRESENCIA INDÍGENA DISPERSA	BAJO
10	DURANGO	10009	GUANACEVÍ	ALTO	E	PRESENCIA INDÍGENA DISPERSA	BAJO
10	DURANGO	10014	MEZQUITAL	MUY ALTO	A	MUNICIPIOS INDÍGENAS	BAJO
10	DURANGO	10019	OTÁEZ	ALTO	E	PRESENCIA INDÍGENA DISPERSA	BAJO
10	DURANGO	10023	PUEBLO NUEVO	ALTO	E	PRESENCIA INDÍGENA DISPERSA	BAJO
10	DURANGO	10027	SAN JUAN DE GUADALUPE	ALTO	E	PRESENCIA INDÍGENA DISPERSA	SIN DATO
10	DURANGO	10034	TAMAZULA	MUY ALTO	E	PRESENCIA INDÍGENA DISPERSA	ALTO
10	DURANGO	10035	TEPEHUANES	ALTO	E	PRESENCIA INDÍGENA DISPERSA	MEDIO



CLAVE DE ENTIDAD FEDERATIVA	ENTIDAD FEDERATIVA	CLAVE DE MUNICIPIO O ALCALDÍA	MUNICIPIO O ALCALDÍA	GRADO DE MARGINACIÓN 2015	CATEGORÍA INDÍGENA	DESCRIPCIÓN DE CATEGORÍA INDÍGENA	NIVEL DELICTIVO
10	DURANGO	10037	TOPIA	ALTO	E	PRESENCIA INDÍGENA DISPERSA	BAJO
11	GUANAJUATO	11005	APASEO EL GRANDE	BAJO	E	PRESENCIA INDÍGENA DISPERSA	ALTO
11	GUANAJUATO	11006	ATARJEA	ALTO	E	PRESENCIA INDÍGENA DISPERSA	SIN DATO
11	GUANAJUATO	11007	CELAYA	MUY BAJO	E	PRESENCIA INDÍGENA DISPERSA	ALTO
11	GUANAJUATO	11011	CORTAZAR	BAJO	E	PRESENCIA INDÍGENA DISPERSA	ALTO
11	GUANAJUATO	11017	IRAPUATO	MUY BAJO	E	PRESENCIA INDÍGENA DISPERSA	ALTO
11	GUANAJUATO	11024	PUEBLO NUEVO	MEDIO	E	PRESENCIA INDÍGENA DISPERSA	ALTO
11	GUANAJUATO	11027	SALAMANCA	MUY BAJO	E	PRESENCIA INDÍGENA DISPERSA	ALTO
11	GUANAJUATO	11028	SALVATIERRA	BAJO	E	PRESENCIA INDÍGENA DISPERSA	ALTO
11	GUANAJUATO	11029	SAN DIEGO DE LA UNIÓN	ALTO	E	PRESENCIA INDÍGENA DISPERSA	BAJO
11	GUANAJUATO	11034	SANTA CATARINA	ALTO	E	PRESENCIA INDÍGENA DISPERSA	BAJO
11	GUANAJUATO	11036	SANTIAGO MARAVATÍO	MEDIO	E	PRESENCIA INDÍGENA DISPERSA	ALTO
11	GUANAJUATO	11039	TARIMORO	MEDIO	E	PRESENCIA INDÍGENA DISPERSA	ALTO
11	GUANAJUATO	11040	TIERRA BLANCA	ALTO	E	PRESENCIA INDÍGENA DISPERSA	BAJO
11	GUANAJUATO	11045	XICHÚ	ALTO	E	PRESENCIA INDÍGENA DISPERSA	BAJO
12	GUERRERO	12001	ACAPULCO DE JUÁREZ	BAJO	C	PRESENCIA INDÍGENA	ALTO
12	GUERRERO	12002	AHUACUOTZINGO	MUY ALTO	C	PRESENCIA INDÍGENA	BAJO
12	GUERRERO	12003	AJUCHITLÁN DEL PROGRESO	MUY ALTO	E	PRESENCIA INDÍGENA DISPERSA	BAJO
12	GUERRERO	12004	ALCOZAUCA DE GUERRERO	MUY ALTO	A	MUNICIPIOS INDÍGENAS	BAJO
12	GUERRERO	12005	ALPOYECA	ALTO	E	PRESENCIA INDÍGENA DISPERSA	MEDIO
12	GUERRERO	12006	APAXTLA	ALTO	E	PRESENCIA INDÍGENA DISPERSA	BAJO
12	GUERRERO	12008	ATENANGO DEL RÍO	MUY ALTO	E	PRESENCIA INDÍGENA DISPERSA	BAJO
12	GUERRERO	12009	ATLAMAJALCINGO DEL MONTE	MUY ALTO	A	MUNICIPIOS INDÍGENAS	BAJO
12	GUERRERO	12010	ATLIXTAC	MUY ALTO	A	MUNICIPIOS INDÍGENAS	BAJO
12	GUERRERO	12011	ATOYAC DE ÁLVAREZ	ALTO	E	PRESENCIA INDÍGENA DISPERSA	MEDIO
12	GUERRERO	12012	AYUTLA DE LOS LIBRES	MUY ALTO	B	MUNICIPIOS INDÍGENAS	BAJO



CLAVE DE ENTIDAD FEDERATIVA	ENTIDAD FEDERATIVA	CLAVE DE MUNICIPIO O ALCALDÍA	MUNICIPIO O ALCALDÍA	GRADO DE MARGINACIÓN 2015	CATEGORÍA INDÍGENA	DESCRIPCIÓN DE CATEGORÍA INDÍGENA	NIVEL DELICTIVO
12	GUERRERO	12013	AZOYÚ	ALTO	E	PRESENCIA INDÍGENA DISPERSA	MEDIO
12	GUERRERO	12016	COAHUAYUTLA DE JOSÉ MARÍA IZAZAGA	MUY ALTO	E	PRESENCIA INDÍGENA DISPERSA	BAJO
12	GUERRERO	12017	COCULA	ALTO	E	PRESENCIA INDÍGENA DISPERSA	MEDIO
12	GUERRERO	12018	COPALA	ALTO	E	PRESENCIA INDÍGENA DISPERSA	MEDIO
12	GUERRERO	12019	COPALILLO	MUY ALTO	A	MUNICIPIOS INDÍGENAS	BAJO
12	GUERRERO	12020	COPANAToyAC	MUY ALTO	A	MUNICIPIOS INDÍGENAS	BAJO
12	GUERRERO	12021	COYUCA DE BENÍTEZ	ALTO	E	PRESENCIA INDÍGENA DISPERSA	ALTO
12	GUERRERO	12022	COYUCA DE CATALÁN	MUY ALTO	E	PRESENCIA INDÍGENA DISPERSA	ALTO
12	GUERRERO	12023	CUAJINICUILAPA	ALTO	E	PRESENCIA INDÍGENA DISPERSA	MEDIO
12	GUERRERO	12024	CUALÁC	ALTO	B	MUNICIPIOS INDÍGENAS	BAJO
12	GUERRERO	12025	CUAUTEPEC	MUY ALTO	E	PRESENCIA INDÍGENA DISPERSA	BAJO
12	GUERRERO	12026	CUETZALA DEL PROGRESO	MUY ALTO	E	PRESENCIA INDÍGENA DISPERSA	SIN DATO
12	GUERRERO	12027	CUTZAMALA DE PINZÓN	ALTO	E	PRESENCIA INDÍGENA DISPERSA	BAJO
12	GUERRERO	12028	CHILAPA DE ÁLVAREZ	MUY ALTO	C	PRESENCIA INDÍGENA	ALTO
12	GUERRERO	12029	CHILPANCINGO DE LOS BRAVO	BAJO	C	PRESENCIA INDÍGENA	ALTO
12	GUERRERO	12030	FLORENCIO VILLARREAL	ALTO	E	PRESENCIA INDÍGENA DISPERSA	BAJO
12	GUERRERO	12031	GENERAL CANUTO A. NERI	ALTO	E	PRESENCIA INDÍGENA DISPERSA	BAJO
12	GUERRERO	12032	GENERAL HELIODORO CASTILLO	MUY ALTO	E	PRESENCIA INDÍGENA DISPERSA	BAJO
12	GUERRERO	12033	HUAMUXTITLÁN	ALTO	E	PRESENCIA INDÍGENA DISPERSA	BAJO
12	GUERRERO	12034	HUITZUCO DE LOS FIGUEROA	ALTO	E	PRESENCIA INDÍGENA DISPERSA	MEDIO
12	GUERRERO	12035	IGUALA DE LA INDEPENDENCIA	BAJO	C	PRESENCIA INDÍGENA	ALTO
12	GUERRERO	12036	IGUALAPA	MUY ALTO	E	PRESENCIA INDÍGENA DISPERSA	BAJO



CLAVE DE ENTIDAD FEDERATIVA	ENTIDAD FEDERATIVA	CLAVE DE MUNICIPIO O ALCALDÍA	MUNICIPIO O ALCALDÍA	GRADO DE MARGINACIÓN 2015	CATEGORÍA INDÍGENA	DESCRIPCIÓN DE CATEGORÍA INDÍGENA	NIVEL DELICTIVO
12	GUERRERO	12037	IXCATEOPAN DE CUAUHTÉMOC	ALTO	E	PRESENCIA INDÍGENA DISPERSA	BAJO
12	GUERRERO	12038	ZIHUATANEJO DE AZUETA	BAJO	E	PRESENCIA INDÍGENA DISPERSA	ALTO
12	GUERRERO	12040	LEONARDO BRAVO	ALTO	E	PRESENCIA INDÍGENA DISPERSA	BAJO
12	GUERRERO	12041	MALINALTEPEC	MUY ALTO	A	MUNICIPIOS INDÍGENAS	BAJO
12	GUERRERO	12042	MÁRTIR DE CUILAPAN	MUY ALTO	B	MUNICIPIOS INDÍGENAS	BAJO
12	GUERRERO	12043	METLATÓNOC	MUY ALTO	A	MUNICIPIOS INDÍGENAS	BAJO
12	GUERRERO	12044	MOCHITLÁN	ALTO	E	PRESENCIA INDÍGENA DISPERSA	BAJO
12	GUERRERO	12045	OLINALÁ	MUY ALTO	B	MUNICIPIOS INDÍGENAS	BAJO
12	GUERRERO	12046	OMETEPEC	ALTO	C	PRESENCIA INDÍGENA	ALTO
12	GUERRERO	12047	PEDRO ASCENCIO ALQUISIRAS	MUY ALTO	E	PRESENCIA INDÍGENA DISPERSA	MEDIO
12	GUERRERO	12051	QUECHULTENANGO	MUY ALTO	E	PRESENCIA INDÍGENA DISPERSA	BAJO
12	GUERRERO	12052	SAN LUIS ACATLÁN	MUY ALTO	B	MUNICIPIOS INDÍGENAS	BAJO
12	GUERRERO	12053	SAN MARCOS	ALTO	E	PRESENCIA INDÍGENA DISPERSA	BAJO
12	GUERRERO	12054	SAN MIGUEL TOTOLAPAN	MUY ALTO	E	PRESENCIA INDÍGENA DISPERSA	BAJO
12	GUERRERO	12056	TECOANAPA	ALTO	E	PRESENCIA INDÍGENA DISPERSA	BAJO
12	GUERRERO	12057	TÉCPAN DE GALEANA	ALTO	E	PRESENCIA INDÍGENA DISPERSA	MEDIO
12	GUERRERO	12058	TEOLOAPAN	ALTO	E	PRESENCIA INDÍGENA DISPERSA	BAJO
12	GUERRERO	12059	TEPECOACUILCO DE TRUJANO	ALTO	C	PRESENCIA INDÍGENA	MEDIO
12	GUERRERO	12060	TETIPAC	ALTO	E	PRESENCIA INDÍGENA DISPERSA	MEDIO
12	GUERRERO	12061	TIXTLA DE GUERRERO	ALTO	C	PRESENCIA INDÍGENA	MEDIO
12	GUERRERO	12062	TLACOACHISTLAHUACA	MUY ALTO	A	MUNICIPIOS INDÍGENAS	BAJO
12	GUERRERO	12063	TLACOAPA	MUY ALTO	A	MUNICIPIOS INDÍGENAS	BAJO
12	GUERRERO	12064	TLALCHAPA	ALTO	E	PRESENCIA INDÍGENA DISPERSA	BAJO



CLAVE DE ENTIDAD FEDERATIVA	ENTIDAD FEDERATIVA	CLAVE DE MUNICIPIO O ALCALDÍA	MUNICIPIO O ALCALDÍA	GRADO DE MARGINACIÓN 2015	CATEGORÍA INDÍGENA	DESCRIPCIÓN DE CATEGORÍA INDÍGENA	NIVEL DELICTIVO
12	GUERRERO	12065	TLALIXTAQUILLA DE MALDONADO	MUY ALTO	E	PRESENCIA INDÍGENA DISPERSA	SIN DATO
12	GUERRERO	12066	TLAPA DE COMONFORT	ALTO	A	MUNICIPIOS INDÍGENAS	ALTO
12	GUERRERO	12067	TLAPEHUALA	ALTO	E	PRESENCIA INDÍGENA DISPERSA	BAJO
12	GUERRERO	12068	LA UNIÓN DE ISIDORO MONTES DE OCA	ALTO	E	PRESENCIA INDÍGENA DISPERSA	ALTO
12	GUERRERO	12069	XALPATLÁHUAC	MUY ALTO	A	MUNICIPIOS INDÍGENAS	MEDIO
12	GUERRERO	12070	XOCHIHUEHUETLÁN	ALTO	E	PRESENCIA INDÍGENA DISPERSA	BAJO
12	GUERRERO	12071	XOCHISTLAHUACA	MUY ALTO	A	MUNICIPIOS INDÍGENAS	BAJO
12	GUERRERO	12072	ZAPOTITLÁN TABLAS	MUY ALTO	A	MUNICIPIOS INDÍGENAS	BAJO
12	GUERRERO	12073	ZIRÁNDARO	MUY ALTO	E	PRESENCIA INDÍGENA DISPERSA	BAJO
12	GUERRERO	12074	ZITLALA	MUY ALTO	B	MUNICIPIOS INDÍGENAS	BAJO
12	GUERRERO	12075	EDUARDO NERI	ALTO	C	PRESENCIA INDÍGENA	ALTO
12	GUERRERO	12076	ACATEPEC	MUY ALTO	A	MUNICIPIOS INDÍGENAS	BAJO
12	GUERRERO	12077	MARQUELIA	ALTO	E	PRESENCIA INDÍGENA DISPERSA	MEDIO
12	GUERRERO	12078	COCHOAPA EL GRANDE	MUY ALTO	A	MUNICIPIOS INDÍGENAS	BAJO
12	GUERRERO	12079	JOSÉ JOAQUÍN DE HERRERA	MUY ALTO	A	MUNICIPIOS INDÍGENAS	BAJO
12	GUERRERO	12080	JUCHITÁN	ALTO	E	PRESENCIA INDÍGENA DISPERSA	BAJO
12	GUERRERO	12081	ILIATENCO	MUY ALTO	A	MUNICIPIOS INDÍGENAS	BAJO
13	HIDALGO	13002	ACAXOCHITLÁN	ALTO	B	MUNICIPIOS INDÍGENAS	MEDIO
13	HIDALGO	13003	ACTOPAN	BAJO	C	PRESENCIA INDÍGENA	ALTO
13	HIDALGO	13004	AGUA BLANCA DE ITURBIDE	ALTO	E	PRESENCIA INDÍGENA DISPERSA	BAJO
13	HIDALGO	13008	APAN	BAJO	E	PRESENCIA INDÍGENA DISPERSA	ALTO
13	HIDALGO	13011	ATLAPEXCO	ALTO	A	MUNICIPIOS INDÍGENAS	BAJO
13	HIDALGO	13012	ATOTONILCO EL GRANDE	MEDIO	E	PRESENCIA INDÍGENA DISPERSA	ALTO
13	HIDALGO	13013	ATOTONILCO DE TULA	MUY BAJO	E	PRESENCIA INDÍGENA DISPERSA	ALTO



CLAVE DE ENTIDAD FEDERATIVA	ENTIDAD FEDERATIVA	CLAVE DE MUNICIPIO O ALCALDÍA	MUNICIPIO O ALCALDÍA	GRADO DE MARGINACIÓN 2015	CATEGORÍA INDÍGENA	DESCRIPCIÓN DE CATEGORÍA INDÍGENA	NIVEL DELICTIVO
13	HIDALGO	13014	CALNALI	ALTO	B	MUNICIPIOS INDÍGENAS	BAJO
13	HIDALGO	13015	CARDONAL	MEDIO	A	MUNICIPIOS INDÍGENAS	BAJO
13	HIDALGO	13017	CHAPANTONGO	ALTO	E	PRESENCIA INDÍGENA DISPERSA	BAJO
13	HIDALGO	13018	CHAPULHUACÁN	ALTO	E	PRESENCIA INDÍGENA DISPERSA	BAJO
13	HIDALGO	13019	CHILCUAUTLA	MEDIO	B	MUNICIPIOS INDÍGENAS	BAJO
13	HIDALGO	13022	EPAZOYUCAN	BAJO	E	PRESENCIA INDÍGENA DISPERSA	ALTO
13	HIDALGO	13025	HUAUTLA	ALTO	A	MUNICIPIOS INDÍGENAS	BAJO
13	HIDALGO	13026	HUAZALINGO	ALTO	A	MUNICIPIOS INDÍGENAS	BAJO
13	HIDALGO	13027	HUEHUETLA	MUY ALTO	B	MUNICIPIOS INDÍGENAS	BAJO
13	HIDALGO	13028	HUEJUTLA DE REYES	MEDIO	A	MUNICIPIOS INDÍGENAS	BAJO
13	HIDALGO	13029	HUICHAPAN	BAJO	E	PRESENCIA INDÍGENA DISPERSA	ALTO
13	HIDALGO	13030	IXMIQUILPAN	BAJO	B	MUNICIPIOS INDÍGENAS	ALTO
13	HIDALGO	13031	JACALA DE LEDEZMA	ALTO	E	PRESENCIA INDÍGENA DISPERSA	BAJO
13	HIDALGO	13032	JALTOCÁN	MEDIO	A	MUNICIPIOS INDÍGENAS	BAJO
13	HIDALGO	13034	LOOTLA	ALTO	E	PRESENCIA INDÍGENA DISPERSA	BAJO
13	HIDALGO	13037	METZTITLÁN	ALTO	E	PRESENCIA INDÍGENA DISPERSA	BAJO
13	HIDALGO	13038	MINERAL DEL CHICO	ALTO	E	PRESENCIA INDÍGENA DISPERSA	BAJO
13	HIDALGO	13040	LA MISIÓN	ALTO	E	PRESENCIA INDÍGENA DISPERSA	SIN DATO
13	HIDALGO	13041	MIXQUIAHUALA DE JUÁREZ	MUY BAJO	E	PRESENCIA INDÍGENA DISPERSA	ALTO
13	HIDALGO	13043	NICOLÁS FLORES	ALTO	A	MUNICIPIOS INDÍGENAS	SIN DATO
13	HIDALGO	13046	SAN FELIPE ORIZATLÁN	ALTO	A	MUNICIPIOS INDÍGENAS	BAJO
13	HIDALGO	13047	PACULA	ALTO	E	PRESENCIA INDÍGENA DISPERSA	SIN DATO
13	HIDALGO	13048	PACHUCA DE SOTO	MUY BAJO	C	PRESENCIA INDÍGENA	ALTO
13	HIDALGO	13049	PISAFLORES	ALTO	E	PRESENCIA INDÍGENA DISPERSA	BAJO
13	HIDALGO	13051	MINERAL DE LA REFORMA	MUY BAJO	C	PRESENCIA INDÍGENA	ALTO
13	HIDALGO	13053	SAN BARTOLO TUTOTEPEC	ALTO	B	MUNICIPIOS INDÍGENAS	BAJO
13	HIDALGO	13054	SAN SALVADOR	BAJO	B	MUNICIPIOS INDÍGENAS	MEDIO



CLAVE DE ENTIDAD FEDERATIVA	ENTIDAD FEDERATIVA	CLAVE DE MUNICIPIO O ALCALDÍA	MUNICIPIO O ALCALDÍA	GRADO DE MARGINACIÓN 2015	CATEGORÍA INDÍGENA	DESCRIPCIÓN DE CATEGORÍA INDÍGENA	NIVEL DELICTIVO
13	HIDALGO	13055	SANTIAGO DE ANAYA	MEDIO	A	MUNICIPIOS INDÍGENAS	BAJO
13	HIDALGO	13057	SINGUILUCAN	MEDIO	E	PRESENCIA INDÍGENA DISPERSA	ALTO
13	HIDALGO	13058	TASQUILLO	MEDIO	B	MUNICIPIOS INDÍGENAS	MEDIO
13	HIDALGO	13060	TENANGO DE DORIA	ALTO	B	MUNICIPIOS INDÍGENAS	BAJO
13	HIDALGO	13061	TEPEAPULCO	MUY BAJO	E	PRESENCIA INDÍGENA DISPERSA	ALTO
13	HIDALGO	13062	TEPEHUACÁN DE GUERRERO	ALTO	B	MUNICIPIOS INDÍGENAS	BAJO
13	HIDALGO	13063	TEPEJI DEL RÍO DE OCAMPO	MUY BAJO	E	PRESENCIA INDÍGENA DISPERSA	ALTO
13	HIDALGO	13068	TIANGUISTENGO	ALTO	B	MUNICIPIOS INDÍGENAS	BAJO
13	HIDALGO	13069	TIZAYUCA	MUY BAJO	C	PRESENCIA INDÍGENA	ALTO
13	HIDALGO	13071	TLAHUILTEPA	ALTO	E	PRESENCIA INDÍGENA DISPERSA	BAJO
13	HIDALGO	13073	TLANCHINOL	ALTO	B	MUNICIPIOS INDÍGENAS	BAJO
13	HIDALGO	13074	TLAXCOAPAN	MUY BAJO	E	PRESENCIA INDÍGENA DISPERSA	ALTO
13	HIDALGO	13076	TULA DE ALLENDE	MUY BAJO	E	PRESENCIA INDÍGENA DISPERSA	ALTO
13	HIDALGO	13077	TULANCINGO DE BRAVO	MUY BAJO	C	PRESENCIA INDÍGENA	ALTO
13	HIDALGO	13078	XOCHIATIPAN	MUY ALTO	A	MUNICIPIOS INDÍGENAS	BAJO
13	HIDALGO	13080	YAHUALICA	MUY ALTO	A	MUNICIPIOS INDÍGENAS	BAJO
14	JALISCO	14002	ACATLÁN DE JUÁREZ	MUY BAJO	E	PRESENCIA INDÍGENA DISPERSA	ALTO
14	JALISCO	14009	EL ARENAL	MUY BAJO	E	PRESENCIA INDÍGENA DISPERSA	ALTO
14	JALISCO	14019	BOLAÑOS	MUY ALTO	B	MUNICIPIOS INDÍGENAS	BAJO
14	JALISCO	14024	COCULA	BAJO	E	PRESENCIA INDÍGENA DISPERSA	ALTO
14	JALISCO	14027	CUAUTILÁN DE GARCÍA BARRAGÁN	ALTO	E	PRESENCIA INDÍGENA DISPERSA	BAJO
14	JALISCO	14030	CHAPALA	MUY BAJO	E	PRESENCIA INDÍGENA DISPERSA	ALTO
14	JALISCO	14031	CHIMALTITÁN	ALTO	E	PRESENCIA INDÍGENA DISPERSA	BAJO
14	JALISCO	14039	GUADALAJARA	MUY BAJO	C	PRESENCIA INDÍGENA	ALTO
14	JALISCO	14051	JUANACATLÁN	MUY BAJO	E	PRESENCIA INDÍGENA DISPERSA	ALTO
14	JALISCO	14053	LAGOS DE MORENO	BAJO	E	PRESENCIA INDÍGENA DISPERSA	ALTO



CLAVE DE ENTIDAD FEDERATIVA	ENTIDAD FEDERATIVA	CLAVE DE MUNICIPIO O ALCALDÍA	MUNICIPIO O ALCALDÍA	GRADO DE MARGINACIÓN 2015	CATEGORÍA INDÍGENA	DESCRIPCIÓN DE CATEGORÍA INDÍGENA	NIVEL DELICTIVO
14	JALISCO	14056	SANTA MARÍA DEL ORO	ALTO	E	PRESENCIA INDÍGENA DISPERSA	BAJO
14	JALISCO	14061	MEZQUITIC	MUY ALTO	A	MUNICIPIOS INDÍGENAS	BAJO
14	JALISCO	14067	PUERTO VALLARTA	MUY BAJO	C	PRESENCIA INDÍGENA	ALTO
14	JALISCO	14070	EL SALTO	MUY BAJO	E	PRESENCIA INDÍGENA DISPERSA	ALTO
14	JALISCO	14089	TECHALUTA DE MONTENEGRO	BAJO	E	PRESENCIA INDÍGENA DISPERSA	ALTO
14	JALISCO	14097	TLAJOMULCO DE ZÚNIGA	MUY BAJO	C	PRESENCIA INDÍGENA	ALTO
14	JALISCO	14098	SAN PEDRO TLAQUEPAQUE	MUY BAJO	C	PRESENCIA INDÍGENA	ALTO
14	JALISCO	14101	TONALÁ	MUY BAJO	E	PRESENCIA INDÍGENA DISPERSA	ALTO
14	JALISCO	14111	VALLE DE GUADALUPE	BAJO	E	PRESENCIA INDÍGENA DISPERSA	ALTO
14	JALISCO	14115	VILLA GUERRERO	ALTO	E	PRESENCIA INDÍGENA DISPERSA	BAJO
14	JALISCO	14120	ZAPOPAN	MUY BAJO	C	PRESENCIA INDÍGENA	ALTO
14	JALISCO	14122	ZAPOTITLÁN DE VADILLO	ALTO	E	PRESENCIA INDÍGENA DISPERSA	BAJO
14	JALISCO	14124	ZAPOTLANEJO	BAJO	E	PRESENCIA INDÍGENA DISPERSA	ALTO
15	MÉXICO	15001	ACAMBAY DE RUÍZ CASTAÑEDA	ALTO	C	PRESENCIA INDÍGENA	MEDIO
15	MÉXICO	15002	ACOLMAN	MUY BAJO	C	PRESENCIA INDÍGENA	ALTO
15	MÉXICO	15003	ACULCO	ALTO	C	PRESENCIA INDÍGENA	MEDIO
15	MÉXICO	15004	ALMOLOYA DE ALQUISIRAS	ALTO	E	PRESENCIA INDÍGENA DISPERSA	BAJO
15	MÉXICO	15008	AMATEPEC	ALTO	E	PRESENCIA INDÍGENA DISPERSA	BAJO
15	MÉXICO	15009	AMECAMECA	MUY BAJO	E	PRESENCIA INDÍGENA DISPERSA	ALTO
15	MÉXICO	15010	APAXCO	MUY BAJO	E	PRESENCIA INDÍGENA DISPERSA	ALTO
15	MÉXICO	15011	ATENCO	BAJO	E	PRESENCIA INDÍGENA DISPERSA	ALTO
15	MÉXICO	15013	ATIZAPÁN DE ZARAGOZA	MUY BAJO	C	PRESENCIA INDÍGENA	ALTO
15	MÉXICO	15014	ATLACOMULCO	BAJO	C	PRESENCIA INDÍGENA	ALTO
15	MÉXICO	15016	AXAPUSCO	BAJO	E	PRESENCIA INDÍGENA DISPERSA	ALTO
15	MÉXICO	15019	CAPULHUAC	MUY BAJO	E	PRESENCIA INDÍGENA DISPERSA	ALTO



CLAVE DE ENTIDAD FEDERATIVA	ENTIDAD FEDERATIVA	CLAVE DE MUNICIPIO O ALCALDÍA	MUNICIPIO O ALCALDÍA	GRADO DE MARGINACIÓN 2015	CATEGORÍA INDÍGENA	DESCRIPCIÓN DE CATEGORÍA INDÍGENA	NIVEL DELICTIVO
15	MÉXICO	15020	COACALCO DE BERRIOZÁBAL	MUY BAJO	C	PRESENCIA INDÍGENA	ALTO
15	MÉXICO	15022	COCOTITLÁN	BAJO	E	PRESENCIA INDÍGENA DISPERSA	ALTO
15	MÉXICO	15023	COYOTEPEC	MUY BAJO	E	PRESENCIA INDÍGENA DISPERSA	ALTO
15	MÉXICO	15024	CUAUTITLÁN	MUY BAJO	E	PRESENCIA INDÍGENA DISPERSA	ALTO
15	MÉXICO	15025	CHALCO	MUY BAJO	C	PRESENCIA INDÍGENA	ALTO
15	MÉXICO	15027	CHAPULTEPEC	MUY BAJO	E	PRESENCIA INDÍGENA DISPERSA	ALTO
15	MÉXICO	15028	CHIAUTLA	BAJO	E	PRESENCIA INDÍGENA DISPERSA	ALTO
15	MÉXICO	15029	CHICOLOAPAN	MUY BAJO	C	PRESENCIA INDÍGENA	ALTO
15	MÉXICO	15030	CHICONCUAC	MUY BAJO	E	PRESENCIA INDÍGENA DISPERSA	ALTO
15	MÉXICO	15031	CHIMALHUACÁN	BAJO	C	PRESENCIA INDÍGENA	ALTO
15	MÉXICO	15032	DONATO GUERRA	ALTO	C	PRESENCIA INDÍGENA	BAJO
15	MÉXICO	15033	ECATEPEC DE MORELOS	MUY BAJO	C	PRESENCIA INDÍGENA	ALTO
15	MÉXICO	15035	HUEHUETOCA	MUY BAJO	C	PRESENCIA INDÍGENA	ALTO
15	MÉXICO	15038	ISIDRO FABELA	BAJO	E	PRESENCIA INDÍGENA DISPERSA	ALTO
15	MÉXICO	15039	IXTAPALUCA	MUY BAJO	C	PRESENCIA INDÍGENA	ALTO
15	MÉXICO	15040	IXTAPAN DE LA SAL	BAJO	E	PRESENCIA INDÍGENA DISPERSA	ALTO
15	MÉXICO	15041	IXTAPAN DEL ORO	ALTO	E	PRESENCIA INDÍGENA DISPERSA	MEDIO
15	MÉXICO	15044	JALTENCO	MUY BAJO	E	PRESENCIA INDÍGENA DISPERSA	ALTO
15	MÉXICO	15045	JILOTEPEC	MEDIO	E	PRESENCIA INDÍGENA DISPERSA	ALTO
15	MÉXICO	15046	JILOTZINGO	BAJO	E	PRESENCIA INDÍGENA DISPERSA	ALTO
15	MÉXICO	15051	LERMA	MUY BAJO	C	PRESENCIA INDÍGENA	ALTO
15	MÉXICO	15053	MELCHOR OCAMPO	MUY BAJO	E	PRESENCIA INDÍGENA DISPERSA	ALTO
15	MÉXICO	15054	METEPEC	MUY BAJO	E	PRESENCIA INDÍGENA DISPERSA	ALTO
15	MÉXICO	15055	MEXICALTZINGO	MUY BAJO	E	PRESENCIA INDÍGENA DISPERSA	ALTO
15	MÉXICO	15056	MORELOS	ALTO	C	PRESENCIA INDÍGENA	BAJO
15	MÉXICO	15057	NAUCALPAN DE JUÁREZ	MUY BAJO	C	PRESENCIA INDÍGENA	ALTO
15	MÉXICO	15058	NEZAHUALCÓYOTL	MUY BAJO	C	PRESENCIA INDÍGENA	ALTO
15	MÉXICO	15059	NEXTLALPAN	BAJO	E	PRESENCIA INDÍGENA DISPERSA	ALTO



CLAVE DE ENTIDAD FEDERATIVA	ENTIDAD FEDERATIVA	CLAVE DE MUNICIPIO O ALCALDÍA	MUNICIPIO O ALCALDÍA	GRADO DE MARGINACIÓN 2015	CATEGORÍA INDÍGENA	DESCRIPCIÓN DE CATEGORÍA INDÍGENA	NIVEL DELICTIVO
15	MÉXICO	15060	NICOLÁS ROMERO	MUY BAJO	C	PRESENCIA INDÍGENA	ALTO
15	MÉXICO	15061	NOPALTEPEC	BAJO	E	PRESENCIA INDÍGENA DISPERSA	ALTO
15	MÉXICO	15062	OCOYOACAC	MUY BAJO	E	PRESENCIA INDÍGENA DISPERSA	ALTO
15	MÉXICO	15065	OTUMBA	BAJO	E	PRESENCIA INDÍGENA DISPERSA	ALTO
15	MÉXICO	15066	OTZOLOAPAN	ALTO	E	PRESENCIA INDÍGENA DISPERSA	BAJO
15	MÉXICO	15070	LA PAZ	BAJO	C	PRESENCIA INDÍGENA	ALTO
15	MÉXICO	15071	POLOTITLÁN	MEDIO	E	PRESENCIA INDÍGENA DISPERSA	ALTO
15	MÉXICO	15073	SAN ANTONIO LA ISLA	MUY BAJO	E	PRESENCIA INDÍGENA DISPERSA	ALTO
15	MÉXICO	15074	SAN FELIPE DEL PROGRESO	ALTO	B	MUNICIPIOS INDÍGENAS	BAJO
15	MÉXICO	15075	SAN MARTÍN DE LAS PIRÁMIDES	MUY BAJO	E	PRESENCIA INDÍGENA DISPERSA	ALTO
15	MÉXICO	15076	SAN MATEO ATENCO	MUY BAJO	E	PRESENCIA INDÍGENA DISPERSA	ALTO
15	MÉXICO	15079	SOYANIKUILPAN DE JUÁREZ	MEDIO	E	PRESENCIA INDÍGENA DISPERSA	ALTO
15	MÉXICO	15080	SULTEPEC	ALTO	E	PRESENCIA INDÍGENA DISPERSA	BAJO
15	MÉXICO	15081	TECÁMAC	MUY BAJO	C	PRESENCIA INDÍGENA	ALTO
15	MÉXICO	15083	TEMAMATLA	MUY BAJO	E	PRESENCIA INDÍGENA DISPERSA	ALTO
15	MÉXICO	15084	TEMASCALAPA	BAJO	E	PRESENCIA INDÍGENA DISPERSA	ALTO
15	MÉXICO	15086	TEMASCALTEPEC	ALTO	D	PRESENCIA INDÍGENA	MEDIO
15	MÉXICO	15087	TEMOAYA	MEDIO	B	MUNICIPIOS INDÍGENAS	MEDIO
15	MÉXICO	15091	TEOLOYUCAN	MUY BAJO	E	PRESENCIA INDÍGENA DISPERSA	ALTO
15	MÉXICO	15092	TEOTIHUACÁN	MUY BAJO	E	PRESENCIA INDÍGENA DISPERSA	ALTO
15	MÉXICO	15095	TEPOTZOTLÁN	MUY BAJO	E	PRESENCIA INDÍGENA DISPERSA	ALTO
15	MÉXICO	15097	TEXCALTITLÁN	ALTO	E	PRESENCIA INDÍGENA DISPERSA	MEDIO
15	MÉXICO	15099	TEXCOCO	MUY BAJO	C	PRESENCIA INDÍGENA	ALTO
15	MÉXICO	15100	TEZOYUCA	BAJO	E	PRESENCIA INDÍGENA DISPERSA	ALTO
15	MÉXICO	15101	TIANGUISTENCO	BAJO	E	PRESENCIA INDÍGENA DISPERSA	ALTO
15	MÉXICO	15104	TLALNEPANTLA DE BAZ	MUY BAJO	C	PRESENCIA INDÍGENA	ALTO
15	MÉXICO	15105	TLATLAYA	ALTO	E	PRESENCIA INDÍGENA DISPERSA	BAJO
15	MÉXICO	15106	TOLUCA	MUY BAJO	C	PRESENCIA INDÍGENA	ALTO
15	MÉXICO	15108	TULTEPEC	MUY BAJO	C	PRESENCIA INDÍGENA	ALTO



CLAVE DE ENTIDAD FEDERATIVA	ENTIDAD FEDERATIVA	CLAVE DE MUNICIPIO O ALCALDÍA	MUNICIPIO O ALCALDÍA	GRADO DE MARGINACIÓN 2015	CATEGORÍA INDÍGENA	DESCRIPCIÓN DE CATEGORÍA INDÍGENA	NIVEL DELICTIVO
15	MÉXICO	15109	TULTITLÁN	MUY BAJO	C	PRESENCIA INDÍGENA	ALTO
15	MÉXICO	15111	VILLA DE ALLENDE	ALTO	C	PRESENCIA INDÍGENA	BAJO
15	MÉXICO	15114	VILLA VICTORIA	ALTO	C	PRESENCIA INDÍGENA	BAJO
15	MÉXICO	15115	XONACATLÁN	MUY BAJO	E	PRESENCIA INDÍGENA DISPERSA	ALTO
15	MÉXICO	15117	ZACUALPAN	ALTO	E	PRESENCIA INDÍGENA DISPERSA	BAJO
15	MÉXICO	15118	ZINACANTEPEC	MUY BAJO	E	PRESENCIA INDÍGENA DISPERSA	ALTO
15	MÉXICO	15119	ZUMPAHUACÁN	ALTO	E	PRESENCIA INDÍGENA DISPERSA	BAJO
15	MÉXICO	15120	ZUMPANGO	MUY BAJO	E	PRESENCIA INDÍGENA DISPERSA	ALTO
15	MÉXICO	15121	CUAUTITLÁN IZCALLI	MUY BAJO	C	PRESENCIA INDÍGENA	ALTO
15	MÉXICO	15122	VALLE DE CHALCO SOLIDARIDAD	BAJO	C	PRESENCIA INDÍGENA	ALTO
15	MÉXICO	15123	LUVIANOS	ALTO	E	PRESENCIA INDÍGENA DISPERSA	BAJO
15	MÉXICO	15124	SAN JOSÉ DEL RINCÓN	ALTO	C	PRESENCIA INDÍGENA	BAJO
15	MÉXICO	15125	TONANITLA	BAJO	E	PRESENCIA INDÍGENA DISPERSA	ALTO
16	MICHOACÁN DE OCAMPO	16002	AGUILILLA	MEDIO	E	PRESENCIA INDÍGENA DISPERSA	ALTO
16	MICHOACÁN DE OCAMPO	16006	APATZINGÁN	BAJO	E	PRESENCIA INDÍGENA DISPERSA	ALTO
16	MICHOACÁN DE OCAMPO	16007	APORO	ALTO	E	PRESENCIA INDÍGENA DISPERSA	BAJO
16	MICHOACÁN DE OCAMPO	16008	AQUILA	MUY ALTO	B	MUNICIPIOS INDÍGENAS	BAJO
16	MICHOACÁN DE OCAMPO	16009	ARIO	MEDIO	E	PRESENCIA INDÍGENA DISPERSA	ALTO
16	MICHOACÁN DE OCAMPO	16010	ARTEAGA	MEDIO	E	PRESENCIA INDÍGENA DISPERSA	ALTO
16	MICHOACÁN DE OCAMPO	16012	BUENAVISTA	MEDIO	E	PRESENCIA INDÍGENA DISPERSA	ALTO
16	MICHOACÁN DE OCAMPO	16013	CARÁCUARO	ALTO	E	PRESENCIA INDÍGENA DISPERSA	BAJO
16	MICHOACÁN DE OCAMPO	16017	CONTEPEC	ALTO	E	PRESENCIA INDÍGENA DISPERSA	BAJO



CLAVE DE ENTIDAD FEDERATIVA	ENTIDAD FEDERATIVA	CLAVE DE MUNICIPIO O ALCALDÍA	MUNICIPIO O ALCALDÍA	GRADO DE MARGINACIÓN 2015	CATEGORÍA INDÍGENA	DESCRIPCIÓN DE CATEGORÍA INDÍGENA	NIVEL DELICTIVO
16	MICHOACÁN DE OCAMPO	16021	CHARAPAN	ALTO	B	MUNICIPIOS INDÍGENAS	BAJO
16	MICHOACÁN DE OCAMPO	16024	CHERÁN	ALTO	B	MUNICIPIOS INDÍGENAS	BAJO
16	MICHOACÁN DE OCAMPO	16025	CHILCHOTA	ALTO	B	MUNICIPIOS INDÍGENAS	MEDIO
16	MICHOACÁN DE OCAMPO	16026	CHINICUILA	ALTO	E	PRESENCIA INDÍGENA DISPERSA	BAJO
16	MICHOACÁN DE OCAMPO	16027	CHUCÁNDIRO	ALTO	E	PRESENCIA INDÍGENA DISPERSA	BAJO
16	MICHOACÁN DE OCAMPO	16029	CHURUMUCO	ALTO	E	PRESENCIA INDÍGENA DISPERSA	BAJO
16	MICHOACÁN DE OCAMPO	16030	ECUANDUREO	MEDIO	E	PRESENCIA INDÍGENA DISPERSA	ALTO
16	MICHOACÁN DE OCAMPO	16031	EPITACIO HUERTA	ALTO	E	PRESENCIA INDÍGENA DISPERSA	BAJO
16	MICHOACÁN DE OCAMPO	16032	ERONGARÍCUARO	MEDIO	B	MUNICIPIOS INDÍGENAS	BAJO
16	MICHOACÁN DE OCAMPO	16033	GABRIEL ZAMORA	MEDIO	E	PRESENCIA INDÍGENA DISPERSA	ALTO
16	MICHOACÁN DE OCAMPO	16035	LA HUACANA	ALTO	E	PRESENCIA INDÍGENA DISPERSA	MEDIO
16	MICHOACÁN DE OCAMPO	16038	HUETAMO	ALTO	E	PRESENCIA INDÍGENA DISPERSA	BAJO
16	MICHOACÁN DE OCAMPO	16041	IRIMBO	ALTO	E	PRESENCIA INDÍGENA DISPERSA	BAJO
16	MICHOACÁN DE OCAMPO	16049	MADERO	ALTO	E	PRESENCIA INDÍGENA DISPERSA	MEDIO
16	MICHOACÁN DE OCAMPO	16052	LÁZARO CÁRDENAS	MUY BAJO	E	PRESENCIA INDÍGENA DISPERSA	ALTO
16	MICHOACÁN DE OCAMPO	16053	MORELIA	MUY BAJO	C	PRESENCIA INDÍGENA	ALTO
16	MICHOACÁN DE OCAMPO	16055	MÚGICA	MEDIO	E	PRESENCIA INDÍGENA DISPERSA	ALTO
16	MICHOACÁN DE OCAMPO	16056	NAHUATZEN	ALTO	B	MUNICIPIOS INDÍGENAS	BAJO



CLAVE DE ENTIDAD FEDERATIVA	ENTIDAD FEDERATIVA	CLAVE DE MUNICIPIO O ALCALDÍA	MUNICIPIO O ALCALDÍA	GRADO DE MARGINACIÓN 2015	CATEGORÍA INDÍGENA	DESCRIPCIÓN DE CATEGORÍA INDÍGENA	NIVEL DELICTIVO
16	MICHOACÁN DE OCAMPO	16057	NOCUPÉTARO	ALTO	E	PRESENCIA INDÍGENA DISPERSA	BAJO
16	MICHOACÁN DE OCAMPO	16059	NUEVO URECHO	MEDIO	E	PRESENCIA INDÍGENA DISPERSA	ALTO
16	MICHOACÁN DE OCAMPO	16061	OCAMPO	ALTO	E	PRESENCIA INDÍGENA DISPERSA	BAJO
16	MICHOACÁN DE OCAMPO	16064	PARÁCUARO	ALTO	E	PRESENCIA INDÍGENA DISPERSA	ALTO
16	MICHOACÁN DE OCAMPO	16065	PARACHO	MEDIO	B	MUNICIPIOS INDÍGENAS	MEDIO
16	MICHOACÁN DE OCAMPO	16069	LA PIEDAD	MUY BAJO	E	PRESENCIA INDÍGENA DISPERSA	ALTO
16	MICHOACÁN DE OCAMPO	16076	SAHUAYO	MUY BAJO	E	PRESENCIA INDÍGENA DISPERSA	ALTO
16	MICHOACÁN DE OCAMPO	16077	SAN LUCAS	ALTO	E	PRESENCIA INDÍGENA DISPERSA	BAJO
16	MICHOACÁN DE OCAMPO	16081	SUSUPUATO	ALTO	E	PRESENCIA INDÍGENA DISPERSA	BAJO
16	MICHOACÁN DE OCAMPO	16084	TANGAMANDAPIO	ALTO	B	MUNICIPIOS INDÍGENAS	MEDIO
16	MICHOACÁN DE OCAMPO	16085	TANGANCÍCUARO	MEDIO	E	PRESENCIA INDÍGENA DISPERSA	ALTO
16	MICHOACÁN DE OCAMPO	16087	TARETAN	BAJO	E	PRESENCIA INDÍGENA DISPERSA	ALTO
16	MICHOACÁN DE OCAMPO	16090	TINGAMBATO	MEDIO	E	PRESENCIA INDÍGENA DISPERSA	ALTO
16	MICHOACÁN DE OCAMPO	16091	TINGÜINDÍN	BAJO	E	PRESENCIA INDÍGENA DISPERSA	ALTO
16	MICHOACÁN DE OCAMPO	16092	TIQUICHEO DE NICOLÁS ROMERO	MUY ALTO	E	PRESENCIA INDÍGENA DISPERSA	BAJO
16	MICHOACÁN DE OCAMPO	16093	TLALPUJAHUA	ALTO	E	PRESENCIA INDÍGENA DISPERSA	BAJO
16	MICHOACÁN DE OCAMPO	16094	TLAZAZALCA	MEDIO	E	PRESENCIA INDÍGENA DISPERSA	ALTO
16	MICHOACÁN DE OCAMPO	16096	TUMBISCATÍO	ALTO	E	PRESENCIA INDÍGENA DISPERSA	BAJO



CLAVE DE ENTIDAD FEDERATIVA	ENTIDAD FEDERATIVA	CLAVE DE MUNICIPIO O ALCALDÍA	MUNICIPIO O ALCALDÍA	GRADO DE MARGINACIÓN 2015	CATEGORÍA INDÍGENA	DESCRIPCIÓN DE CATEGORÍA INDÍGENA	NIVEL DELICTIVO
16	MICHOACÁN DE OCAMPO	16097	TURICATO	ALTO	E	PRESENCIA INDÍGENA DISPERSA	BAJO
16	MICHOACÁN DE OCAMPO	16099	TUZANTLA	ALTO	E	PRESENCIA INDÍGENA DISPERSA	BAJO
16	MICHOACÁN DE OCAMPO	16101	TZITZIO	MUY ALTO	E	PRESENCIA INDÍGENA DISPERSA	MEDIO
16	MICHOACÁN DE OCAMPO	16102	URUAPAN	MUY BAJO	C	PRESENCIA INDÍGENA	ALTO
16	MICHOACÁN DE OCAMPO	16103	VENUSTIANO CARRANZA	BAJO	E	PRESENCIA INDÍGENA DISPERSA	ALTO
16	MICHOACÁN DE OCAMPO	16104	VILLAMAR	MEDIO	E	PRESENCIA INDÍGENA DISPERSA	ALTO
16	MICHOACÁN DE OCAMPO	16105	VISTA HERMOSA	BAJO	E	PRESENCIA INDÍGENA DISPERSA	ALTO
16	MICHOACÁN DE OCAMPO	16108	ZAMORA	BAJO	E	PRESENCIA INDÍGENA DISPERSA	ALTO
16	MICHOACÁN DE OCAMPO	16111	ZIRACUARETIRO	MEDIO	E	PRESENCIA INDÍGENA DISPERSA	ALTO
17	MORELOS	17006	CUAUTLA	MUY BAJO	C	PRESENCIA INDÍGENA	ALTO
17	MORELOS	17007	CUERNAVACA	MUY BAJO	C	PRESENCIA INDÍGENA	ALTO
17	MORELOS	17009	HUITZILAC	BAJO	E	PRESENCIA INDÍGENA DISPERSA	ALTO
17	MORELOS	17010	JANTETELCO	BAJO	E	PRESENCIA INDÍGENA DISPERSA	ALTO
17	MORELOS	17011	JIUTEPEC	MUY BAJO	C	PRESENCIA INDÍGENA	ALTO
17	MORELOS	17018	TEMIXCO	BAJO	C	PRESENCIA INDÍGENA	ALTO
17	MORELOS	17023	TLALNEPANTLA	ALTO	E	PRESENCIA INDÍGENA DISPERSA	BAJO
17	MORELOS	17028	XOCHITEPEC	BAJO	E	PRESENCIA INDÍGENA DISPERSA	ALTO
17	MORELOS	17029	YAUTEPEC	BAJO	E	PRESENCIA INDÍGENA DISPERSA	ALTO
18	NAYARIT	18005	HUAJICORI	MUY ALTO	E	PRESENCIA INDÍGENA DISPERSA	BAJO
18	NAYARIT	18009	DEL NAYAR	MUY ALTO	A	MUNICIPIOS INDÍGENAS	BAJO
18	NAYARIT	18019	LA YESCA	MUY ALTO	B	MUNICIPIOS INDÍGENAS	BAJO
19	NUEVO LEÓN	19007	ARAMBERRI	ALTO	E	PRESENCIA INDÍGENA DISPERSA	BAJO
19	NUEVO LEÓN	19023	GENERAL TREVIÑO	BAJO	F	SIN POBLACIÓN INDÍGENA	ALTO
19	NUEVO LEÓN	19024	GENERAL ZARAGOZA	ALTO	F	SIN POBLACIÓN INDÍGENA	BAJO
19	NUEVO LEÓN	19036	MIER Y NORIEGA	ALTO	E	PRESENCIA INDÍGENA DISPERSA	BAJO



CLAVE DE ENTIDAD FEDERATIVA	ENTIDAD FEDERATIVA	CLAVE DE MUNICIPIO O ALCALDÍA	MUNICIPIO O ALCALDÍA	GRADO DE MARGINACIÓN 2015	CATEGORÍA INDÍGENA	DESCRIPCIÓN DE CATEGORÍA INDÍGENA	NIVEL DELICTIVO
19	NUEVO LEÓN	19043	RAYONES	ALTO	E	PRESENCIA INDÍGENA DISPERSA	SIN DATO
20	OAXACA	20001	ABEJONES	ALTO	A	MUNICIPIOS INDÍGENAS	SIN DATO
20	OAXACA	20002	ACATLÁN DE PÉREZ FIGUEROA	ALTO	C	PRESENCIA INDÍGENA	BAJO
20	OAXACA	20003	ASUNCIÓN CACALOTEPEC	ALTO	A	MUNICIPIOS INDÍGENAS	SIN DATO
20	OAXACA	20005	ASUNCIÓN IXTALTEPEC	BAJO	A	MUNICIPIOS INDÍGENAS	MEDIO
20	OAXACA	20007	ASUNCIÓN OCOTLÁN	MUY ALTO	A	MUNICIPIOS INDÍGENAS	BAJO
20	OAXACA	20009	AYOTZINTEPEC	ALTO	A	MUNICIPIOS INDÍGENAS	BAJO
20	OAXACA	20011	CALIHUALÁ	ALTO	B	MUNICIPIOS INDÍGENAS	BAJO
20	OAXACA	20012	CANDELARIA LOXICHA	MUY ALTO	A	MUNICIPIOS INDÍGENAS	BAJO
20	OAXACA	20014	CIUDAD IXTEPEC	BAJO	B	MUNICIPIOS INDÍGENAS	BAJO
20	OAXACA	20015	COATECAS ALTAS	MUY ALTO	B	MUNICIPIOS INDÍGENAS	BAJO
20	OAXACA	20016	COICOYÁN DE LAS FLORES	MUY ALTO	A	MUNICIPIOS INDÍGENAS	SIN DATO
20	OAXACA	20017	LA COMPAÑÍA	ALTO	E	PRESENCIA INDÍGENA DISPERSA	BAJO
20	OAXACA	20018	CONCEPCIÓN BUENAVISTA	ALTO	E	PRESENCIA INDÍGENA DISPERSA	SIN DATO
20	OAXACA	20019	CONCEPCIÓN PÁPALO	ALTO	A	MUNICIPIOS INDÍGENAS	BAJO
20	OAXACA	20020	CONSTANCIA DEL ROSARIO	MUY ALTO	B	MUNICIPIOS INDÍGENAS	BAJO
20	OAXACA	20022	COSOLTEPEC	ALTO	B	MUNICIPIOS INDÍGENAS	BAJO
20	OAXACA	20024	CUYAMECALCO VILLA DE ZARAGOZA	MUY ALTO	B	MUNICIPIOS INDÍGENAS	BAJO
20	OAXACA	20026	CHALCATONGO DE HIDALGO	ALTO	A	MUNICIPIOS INDÍGENAS	BAJO
20	OAXACA	20027	CHIHUIHUITLÁN DE BENITO JUÁREZ	MUY ALTO	A	MUNICIPIOS INDÍGENAS	SIN DATO
20	OAXACA	20028	HEROICA CIUDAD DE EJUTLA DE CRESPO	ALTO	E	PRESENCIA INDÍGENA DISPERSA	MEDIO



CLAVE DE ENTIDAD FEDERATIVA	ENTIDAD FEDERATIVA	CLAVE DE MUNICIPIO O ALCALDÍA	MUNICIPIO O ALCALDÍA	GRADO DE MARGINACIÓN 2015	CATEGORÍA INDÍGENA	DESCRIPCIÓN DE CATEGORÍA INDÍGENA	NIVEL DELICTIVO
20	OAXACA	20029	ELOXOCHTLÁN DE FLORES MAGÓN	MUY ALTO	A	MUNICIPIOS INDÍGENAS	BAJO
20	OAXACA	20030	EL ESPINAL	MUY BAJO	A	MUNICIPIOS INDÍGENAS	BAJO
20	OAXACA	20031	TAMAZULÁPAM DEL ESPÍRITU SANTO	ALTO	A	MUNICIPIOS INDÍGENAS	SIN DATO
20	OAXACA	20032	FRESNILLO DE TRUJANO	ALTO	F	SIN POBLACIÓN INDÍGENA	MEDIO
20	OAXACA	20034	GUADALUPE DE RAMÍREZ	ALTO	E	PRESENCIA INDÍGENA DISPERSA	BAJO
20	OAXACA	20035	GUELATAO DE JUÁREZ	MUY BAJO	B	MUNICIPIOS INDÍGENAS	SIN DATO
20	OAXACA	20036	GUEVEA DE HUMBOLDT	ALTO	A	MUNICIPIOS INDÍGENAS	BAJO
20	OAXACA	20037	MESONES HIDALGO	MUY ALTO	B	MUNICIPIOS INDÍGENAS	BAJO
20	OAXACA	20038	VILLA HIDALGO	ALTO	A	MUNICIPIOS INDÍGENAS	BAJO
20	OAXACA	20039	HEROICA CIUDAD DE HUAJUAPAN DE LEÓN	BAJO	C	PRESENCIA INDÍGENA	ALTO
20	OAXACA	20040	HUAUTEPEC	MUY ALTO	A	MUNICIPIOS INDÍGENAS	SIN DATO
20	OAXACA	20041	HUAUTLA DE JIMÉNEZ	MUY ALTO	A	MUNICIPIOS INDÍGENAS	BAJO
20	OAXACA	20042	IXTLÁN DE JUÁREZ	MEDIO	A	MUNICIPIOS INDÍGENAS	BAJO
20	OAXACA	20043	HEROICA CIUDAD DE JUCHITÁN DE ZARAGOZA	BAJO	A	MUNICIPIOS INDÍGENAS	MEDIO
20	OAXACA	20046	MAGDALENA JALTEPEC	ALTO	E	PRESENCIA INDÍGENA DISPERSA	BAJO
20	OAXACA	20048	MAGDALENA MIXTEPEC	MUY ALTO	E	PRESENCIA INDÍGENA DISPERSA	SIN DATO
20	OAXACA	20049	MAGDALENA OCOTLÁN	ALTO	E	PRESENCIA INDÍGENA DISPERSA	SIN DATO
20	OAXACA	20050	MAGDALENA PEÑASCO	MUY ALTO	A	MUNICIPIOS INDÍGENAS	SIN DATO



CLAVE DE ENTIDAD FEDERATIVA	ENTIDAD FEDERATIVA	CLAVE DE MUNICIPIO O ALCALDÍA	MUNICIPIO O ALCALDÍA	GRADO DE MARGINACIÓN 2015	CATEGORÍA INDÍGENA	DESCRIPCIÓN DE CATEGORÍA INDÍGENA	NIVEL DELICTIVO
20	OAXACA	20051	MAGDALENA TEITIPAC	MUY ALTO	A	MUNICIPIOS INDÍGENAS	SIN DATO
20	OAXACA	20053	MAGDALENA TLACOTEPEC	MEDIO	B	MUNICIPIOS INDÍGENAS	SIN DATO
20	OAXACA	20055	MARISCALA DE JUÁREZ	ALTO	E	PRESENCIA INDÍGENA DISPERSA	BAJO
20	OAXACA	20056	MÁRTIRES DE TACUBAYA	ALTO	E	PRESENCIA INDÍGENA DISPERSA	SIN DATO
20	OAXACA	20057	MATÍAS ROMERO AVENDAÑO	ALTO	SD	SIN DATO	MEDIO
20	OAXACA	20058	MAZATLÁN VILLA DE FLORES	MUY ALTO	A	MUNICIPIOS INDÍGENAS	BAJO
20	OAXACA	20060	MIXISTLÁN DE LA REFORMA	ALTO	A	MUNICIPIOS INDÍGENAS	SIN DATO
20	OAXACA	20061	MONJAS	ALTO	E	PRESENCIA INDÍGENA DISPERSA	BAJO
20	OAXACA	20062	NATIVIDAD	BAJO	B	MUNICIPIOS INDÍGENAS	SIN DATO
20	OAXACA	20064	NEJAPA DE MADERO	ALTO	E	PRESENCIA INDÍGENA DISPERSA	BAJO
20	OAXACA	20065	IXPANTEPEC NIEVES	MUY ALTO	A	MUNICIPIOS INDÍGENAS	MEDIO
20	OAXACA	20067	OAXACA DE JUÁREZ	MUY BAJO	C	PRESENCIA INDÍGENA	ALTO
20	OAXACA	20068	OCOTLÁN DE MORELOS	MEDIO	E	PRESENCIA INDÍGENA DISPERSA	ALTO
20	OAXACA	20069	LA PE	MUY ALTO	E	PRESENCIA INDÍGENA DISPERSA	SIN DATO
20	OAXACA	20070	PINOTEPA DE DON LUIS	ALTO	A	MUNICIPIOS INDÍGENAS	BAJO
20	OAXACA	20071	PLUMA HIDALGO	MUY ALTO	E	PRESENCIA INDÍGENA DISPERSA	BAJO
20	OAXACA	20072	SAN JOSÉ DEL PROGRESO	ALTO	E	PRESENCIA INDÍGENA DISPERSA	BAJO
20	OAXACA	20073	PUTLA VILLA DE GUERRERO	ALTO	C	PRESENCIA INDÍGENA	MEDIO
20	OAXACA	20074	SANTA CATARINA QUIOQUITANI	ALTO	A	MUNICIPIOS INDÍGENAS	SIN DATO
20	OAXACA	20076	LA REFORMA	ALTO	E	PRESENCIA INDÍGENA DISPERSA	SIN DATO
20	OAXACA	20080	SAN AGUSTÍN AMATENGO	ALTO	E	PRESENCIA INDÍGENA DISPERSA	SIN DATO



CLAVE DE ENTIDAD FEDERATIVA	ENTIDAD FEDERATIVA	CLAVE DE MUNICIPIO O ALCALDÍA	MUNICIPIO O ALCALDÍA	GRADO DE MARGINACIÓN 2015	CATEGORÍA INDÍGENA	DESCRIPCIÓN DE CATEGORÍA INDÍGENA	NIVEL DELICTIVO
20	OAXACA	20081	SAN AGUSTÍN ATENANGO	ALTO	A	MUNICIPIOS INDÍGENAS	SIN DATO
20	OAXACA	20082	SAN AGUSTÍN CHAYUCO	ALTO	B	MUNICIPIOS INDÍGENAS	BAJO
20	OAXACA	20085	SAN AGUSTÍN LOXICHA	MUY ALTO	A	MUNICIPIOS INDÍGENAS	BAJO
20	OAXACA	20086	SAN AGUSTÍN TLACOTEPEC	ALTO	A	MUNICIPIOS INDÍGENAS	SIN DATO
20	OAXACA	20088	SAN ANDRÉS CABECERA NUEVA	MUY ALTO	E	PRESENCIA INDÍGENA DISPERSA	SIN DATO
20	OAXACA	20089	SAN ANDRÉS DINICUITI	ALTO	E	PRESENCIA INDÍGENA DISPERSA	BAJO
20	OAXACA	20090	SAN ANDRÉS HUAXPALTEPEC	ALTO	B	MUNICIPIOS INDÍGENAS	BAJO
20	OAXACA	20094	SAN ANDRÉS NUXIÑO	MEDIO	B	MUNICIPIOS INDÍGENAS	SIN DATO
20	OAXACA	20095	SAN ANDRÉS PAXTLÁN	MUY ALTO	A	MUNICIPIOS INDÍGENAS	BAJO
20	OAXACA	20097	SAN ANDRÉS SOLAGA	ALTO	A	MUNICIPIOS INDÍGENAS	SIN DATO
20	OAXACA	20098	SAN ANDRÉS TEOTILÁLPAM	ALTO	A	MUNICIPIOS INDÍGENAS	BAJO
20	OAXACA	20099	SAN ANDRÉS TEPETLAPA	MUY ALTO	E	PRESENCIA INDÍGENA DISPERSA	ALTO
20	OAXACA	20100	SAN ANDRÉS YAÁ	ALTO	A	MUNICIPIOS INDÍGENAS	SIN DATO
20	OAXACA	20101	SAN ANDRÉS ZABACHE	ALTO	E	PRESENCIA INDÍGENA DISPERSA	SIN DATO
20	OAXACA	20103	SAN ANTONINO CASTILLO VELASCO	ALTO	E	PRESENCIA INDÍGENA DISPERSA	MEDIO
20	OAXACA	20104	SAN ANTONINO EL ALTO	ALTO	A	MUNICIPIOS INDÍGENAS	SIN DATO
20	OAXACA	20105	SAN ANTONINO MONTE VERDE	ALTO	A	MUNICIPIOS INDÍGENAS	SIN DATO
20	OAXACA	20106	SAN ANTONIO ACUTLA	ALTO	E	PRESENCIA INDÍGENA DISPERSA	SIN DATO



CLAVE DE ENTIDAD FEDERATIVA	ENTIDAD FEDERATIVA	CLAVE DE MUNICIPIO O ALCALDÍA	MUNICIPIO O ALCALDÍA	GRADO DE MARGINACIÓN 2015	CATEGORÍA INDÍGENA	DESCRIPCIÓN DE CATEGORÍA INDÍGENA	NIVEL DELICTIVO
20	OAXACA	20108	SAN ANTONIO HUITEPEC	ALTO	A	MUNICIPIOS INDÍGENAS	SIN DATO
20	OAXACA	20110	SAN ANTONIO SINICAHUA	MUY ALTO	A	MUNICIPIOS INDÍGENAS	SIN DATO
20	OAXACA	20111	SAN ANTONIO TEPETLAPA	ALTO	A	MUNICIPIOS INDÍGENAS	BAJO
20	OAXACA	20112	SAN BALTAZAR CHICHICÁPAM	ALTO	A	MUNICIPIOS INDÍGENAS	BAJO
20	OAXACA	20113	SAN BALTAZAR LOXICHA	ALTO	B	MUNICIPIOS INDÍGENAS	BAJO
20	OAXACA	20114	SAN BALTAZAR YATZACHI EL BAJO	ALTO	A	MUNICIPIOS INDÍGENAS	SIN DATO
20	OAXACA	20116	SAN BARTOLOMÉ AYAUTLA	MUY ALTO	A	MUNICIPIOS INDÍGENAS	BAJO
20	OAXACA	20117	SAN BARTOLOMÉ LOXICHA	MUY ALTO	A	MUNICIPIOS INDÍGENAS	BAJO
20	OAXACA	20118	SAN BARTOLOMÉ QUIALANA	ALTO	A	MUNICIPIOS INDÍGENAS	SIN DATO
20	OAXACA	20119	SAN BARTOLOMÉ YUCUAÑE	ALTO	A	MUNICIPIOS INDÍGENAS	SIN DATO
20	OAXACA	20120	SAN BARTOLOMÉ ZOOGOCHO	ALTO	A	MUNICIPIOS INDÍGENAS	SIN DATO
20	OAXACA	20121	SAN BARTOLO SOYALTEPEC	ALTO	B	MUNICIPIOS INDÍGENAS	SIN DATO
20	OAXACA	20122	SAN BARTOLO YAUTEPEC	MEDIO	B	MUNICIPIOS INDÍGENAS	SIN DATO
20	OAXACA	20123	SAN BERNARDO MIXTEPEC	ALTO	E	PRESENCIA INDÍGENA DISPERSA	SIN DATO
20	OAXACA	20124	SAN BLAS ATEMPA	MUY ALTO	A	MUNICIPIOS INDÍGENAS	BAJO
20	OAXACA	20125	SAN CARLOS YAUTEPEC	ALTO	B	MUNICIPIOS INDÍGENAS	BAJO
20	OAXACA	20126	SAN CRISTÓBAL AMATLÁN	MUY ALTO	A	MUNICIPIOS INDÍGENAS	SIN DATO
20	OAXACA	20127	SAN CRISTÓBAL AMOLTEPEC	MUY ALTO	A	MUNICIPIOS INDÍGENAS	SIN DATO



CLAVE DE ENTIDAD FEDERATIVA	ENTIDAD FEDERATIVA	CLAVE DE MUNICIPIO O ALCALDÍA	MUNICIPIO O ALCALDÍA	GRADO DE MARGINACIÓN 2015	CATEGORÍA INDÍGENA	DESCRIPCIÓN DE CATEGORÍA INDÍGENA	NIVEL DELICTIVO
20	OAXACA	20128	SAN CRISTÓBAL LACHIRIOAG	MEDIO	A	MUNICIPIOS INDÍGENAS	SIN DATO
20	OAXACA	20129	SAN CRISTÓBAL SUCHITLAHUACA	MEDIO	E	PRESENCIA INDÍGENA DISPERSA	ALTO
20	OAXACA	20130	SAN DIONISIO DEL MAR	ALTO	A	MUNICIPIOS INDÍGENAS	BAJO
20	OAXACA	20131	SAN DIONISIO OCOTEPEC	ALTO	A	MUNICIPIOS INDÍGENAS	BAJO
20	OAXACA	20133	SAN ESTEBAN ATATLAHUCA	ALTO	A	MUNICIPIOS INDÍGENAS	SIN DATO
20	OAXACA	20134	SAN FELIPE JALAPA DE DÍAZ	MUY ALTO	A	MUNICIPIOS INDÍGENAS	BAJO
20	OAXACA	20136	SAN FELIPE USILA	ALTO	A	MUNICIPIOS INDÍGENAS	SIN DATO
20	OAXACA	20137	SAN FRANCISCO CAHUACUÁ	ALTO	E	PRESENCIA INDÍGENA DISPERSA	SIN DATO
20	OAXACA	20138	SAN FRANCISCO CAJONOS	ALTO	A	MUNICIPIOS INDÍGENAS	SIN DATO
20	OAXACA	20139	SAN FRANCISCO CHAPULAPA	MUY ALTO	E	PRESENCIA INDÍGENA DISPERSA	BAJO
20	OAXACA	20140	SAN FRANCISCO CHINDÚA	ALTO	SD	SIN DATO	SIN DATO
20	OAXACA	20141	SAN FRANCISCO DEL MAR	ALTO	E	PRESENCIA INDÍGENA DISPERSA	BAJO
20	OAXACA	20142	SAN FRANCISCO HUEHUETLÁN	ALTO	A	MUNICIPIOS INDÍGENAS	SIN DATO
20	OAXACA	20143	SAN FRANCISCO IXHUATÁN	ALTO	E	PRESENCIA INDÍGENA DISPERSA	BAJO
20	OAXACA	20144	SAN FRANCISCO JALTEPETONGO	ALTO	E	PRESENCIA INDÍGENA DISPERSA	SIN DATO
20	OAXACA	20146	SAN FRANCISCO LOGUECHE	ALTO	A	MUNICIPIOS INDÍGENAS	BAJO
20	OAXACA	20147	SAN FRANCISCO NUXAÑO	ALTO	E	PRESENCIA INDÍGENA DISPERSA	SIN DATO
20	OAXACA	20148	SAN FRANCISCO OZOLOTEPEC	MUY ALTO	A	MUNICIPIOS INDÍGENAS	SIN DATO
20	OAXACA	20149	SAN FRANCISCO SOLA	MUY ALTO	E	PRESENCIA INDÍGENA DISPERSA	SIN DATO



CLAVE DE ENTIDAD FEDERATIVA	ENTIDAD FEDERATIVA	CLAVE DE MUNICIPIO O ALCALDÍA	MUNICIPIO O ALCALDÍA	GRADO DE MARGINACIÓN 2015	CATEGORÍA INDÍGENA	DESCRIPCIÓN DE CATEGORÍA INDÍGENA	NIVEL DELICTIVO
20	OAXACA	20151	SAN FRANCISCO TEOPAN	ALTO	F	SIN POBLACIÓN INDÍGENA	SIN DATO
20	OAXACA	20152	SAN FRANCISCO TLAPANCINGO	MUY ALTO	A	MUNICIPIOS INDÍGENAS	SIN DATO
20	OAXACA	20153	SAN GABRIEL MIXTEPEC	ALTO	E	PRESENCIA INDÍGENA DISPERSA	BAJO
20	OAXACA	20154	SAN ILDEFONSO AMATLÁN	ALTO	B	MUNICIPIOS INDÍGENAS	BAJO
20	OAXACA	20155	SAN ILDEFONSO SOLA	MUY ALTO	E	PRESENCIA INDÍGENA DISPERSA	SIN DATO
20	OAXACA	20156	SAN ILDEFONSO VILLA ALTA	MEDIO	A	MUNICIPIOS INDÍGENAS	BAJO
20	OAXACA	20158	SAN JACINTO TLACOTEPEC	ALTO	E	PRESENCIA INDÍGENA DISPERSA	BAJO
20	OAXACA	20159	SAN JERÓNIMO COATLÁN	MUY ALTO	E	PRESENCIA INDÍGENA DISPERSA	BAJO
20	OAXACA	20160	SAN JERÓNIMO SILACAYOAPILLA	ALTO	E	PRESENCIA INDÍGENA DISPERSA	BAJO
20	OAXACA	20161	SAN JERÓNIMO SOSOLA	ALTO	E	PRESENCIA INDÍGENA DISPERSA	SIN DATO
20	OAXACA	20162	SAN JERÓNIMO TAVICHE	MUY ALTO	E	PRESENCIA INDÍGENA DISPERSA	SIN DATO
20	OAXACA	20163	SAN JERÓNIMO TECÓATL	MUY ALTO	A	MUNICIPIOS INDÍGENAS	BAJO
20	OAXACA	20164	SAN JORGE NUCHITA	ALTO	A	MUNICIPIOS INDÍGENAS	BAJO
20	OAXACA	20165	SAN JOSÉ AYUQUILA	ALTO	E	PRESENCIA INDÍGENA DISPERSA	SIN DATO
20	OAXACA	20166	SAN JOSÉ CHILTEPEC	MEDIO	B	MUNICIPIOS INDÍGENAS	BAJO
20	OAXACA	20167	SAN JOSÉ DEL PEÑASCO	MUY ALTO	E	PRESENCIA INDÍGENA DISPERSA	BAJO
20	OAXACA	20168	SAN JOSÉ ESTANCIA GRANDE	ALTO	E	PRESENCIA INDÍGENA DISPERSA	SIN DATO
20	OAXACA	20169	SAN JOSÉ INDEPENDENCIA	MUY ALTO	A	MUNICIPIOS INDÍGENAS	BAJO



CLAVE DE ENTIDAD FEDERATIVA	ENTIDAD FEDERATIVA	CLAVE DE MUNICIPIO O ALCALDÍA	MUNICIPIO O ALCALDÍA	GRADO DE MARGINACIÓN 2015	CATEGORÍA INDÍGENA	DESCRIPCIÓN DE CATEGORÍA INDÍGENA	NIVEL DELICTIVO
20	OAXACA	20170	SAN JOSÉ LACHIGUIRI	MUY ALTO	A	MUNICIPIOS INDÍGENAS	BAJO
20	OAXACA	20171	SAN JOSÉ TENANGO	MUY ALTO	A	MUNICIPIOS INDÍGENAS	BAJO
20	OAXACA	20172	SAN JUAN ACHIUTLA	ALTO	E	PRESENCIA INDÍGENA DISPERSA	SIN DATO
20	OAXACA	20173	SAN JUAN ATEPEC	ALTO	A	MUNICIPIOS INDÍGENAS	BAJO
20	OAXACA	20175	SAN JUAN BAUTISTA ATATLAHUCA	ALTO	A	MUNICIPIOS INDÍGENAS	SIN DATO
20	OAXACA	20176	SAN JUAN BAUTISTA COIXTLAHUACA	ALTO	D	PRESENCIA INDÍGENA	MEDIO
20	OAXACA	20177	SAN JUAN BAUTISTA CUICATLÁN	ALTO	E	PRESENCIA INDÍGENA DISPERSA	BAJO
20	OAXACA	20179	SAN JUAN BAUTISTA JAYACATLÁN	ALTO	E	PRESENCIA INDÍGENA DISPERSA	BAJO
20	OAXACA	20180	SAN JUAN BAUTISTA LO DE SOTO	ALTO	E	PRESENCIA INDÍGENA DISPERSA	MEDIO
20	OAXACA	20181	SAN JUAN BAUTISTA SUCHITEPEC	ALTO	E	PRESENCIA INDÍGENA DISPERSA	SIN DATO
20	OAXACA	20182	SAN JUAN BAUTISTA TLACOATZINTEPEC	ALTO	A	MUNICIPIOS INDÍGENAS	SIN DATO
20	OAXACA	20183	SAN JUAN BAUTISTA TLACHICHILCO	MUY ALTO	E	PRESENCIA INDÍGENA DISPERSA	SIN DATO
20	OAXACA	20185	SAN JUAN CACAHUATEPEC	ALTO	E	PRESENCIA INDÍGENA DISPERSA	BAJO
20	OAXACA	20186	SAN JUAN CIENEGUILLA	ALTO	F	SIN POBLACIÓN INDÍGENA	SIN DATO



CLAVE DE ENTIDAD FEDERATIVA	ENTIDAD FEDERATIVA	CLAVE DE MUNICIPIO O ALCALDÍA	MUNICIPIO O ALCALDÍA	GRADO DE MARGINACIÓN 2015	CATEGORÍA INDÍGENA	DESCRIPCIÓN DE CATEGORÍA INDÍGENA	NIVEL DELICTIVO
20	OAXACA	20187	SAN JUAN COATZÓSPAM	MUY ALTO	A	MUNICIPIOS INDÍGENAS	SIN DATO
20	OAXACA	20188	SAN JUAN COLORADO	ALTO	A	MUNICIPIOS INDÍGENAS	BAJO
20	OAXACA	20189	SAN JUAN COMALTEPEC	MUY ALTO	A	MUNICIPIOS INDÍGENAS	SIN DATO
20	OAXACA	20190	SAN JUAN COTZOCON	ALTO	A	MUNICIPIOS INDÍGENAS	BAJO
20	OAXACA	20194	SAN JUAN DEL RÍO	ALTO	A	MUNICIPIOS INDÍGENAS	SIN DATO
20	OAXACA	20195	SAN JUAN DIUXI	MUY ALTO	A	MUNICIPIOS INDÍGENAS	SIN DATO
20	OAXACA	20196	SAN JUAN EVANGELISTA ANALCO	MEDIO	B	MUNICIPIOS INDÍGENAS	SIN DATO
20	OAXACA	20197	SAN JUAN GUELAVÍA	ALTO	A	MUNICIPIOS INDÍGENAS	BAJO
20	OAXACA	20198	SAN JUAN GUICHICOVI	ALTO	A	MUNICIPIOS INDÍGENAS	BAJO
20	OAXACA	20199	SAN JUAN IHUALTEPEC	ALTO	E	PRESENCIA INDÍGENA DISPERSA	SIN DATO
20	OAXACA	20200	SAN JUAN JUQUILA MIXES	ALTO	A	MUNICIPIOS INDÍGENAS	BAJO
20	OAXACA	20201	SAN JUAN JUQUILA VIJANOS	ALTO	A	MUNICIPIOS INDÍGENAS	BAJO
20	OAXACA	20202	SAN JUAN LACHAO	ALTO	B	MUNICIPIOS INDÍGENAS	SIN DATO
20	OAXACA	20203	SAN JUAN LACHIGALLA	ALTO	E	PRESENCIA INDÍGENA DISPERSA	BAJO
20	OAXACA	20204	SAN JUAN LAJARCIA	ALTO	E	PRESENCIA INDÍGENA DISPERSA	SIN DATO
20	OAXACA	20205	SAN JUAN LALANA	ALTO	A	MUNICIPIOS INDÍGENAS	BAJO
20	OAXACA	20206	SAN JUAN DE LOS CUÉS	ALTO	B	MUNICIPIOS INDÍGENAS	BAJO
20	OAXACA	20207	SAN JUAN MAZATLÁN	ALTO	A	MUNICIPIOS INDÍGENAS	BAJO
20	OAXACA	20208	SAN JUAN MIXTEPEC	ALTO	A	MUNICIPIOS INDÍGENAS	BAJO
20	OAXACA	20209	SAN JUAN MIXTEPEC	MUY ALTO	A	MUNICIPIOS INDÍGENAS	MEDIO



CLAVE DE ENTIDAD FEDERATIVA	ENTIDAD FEDERATIVA	CLAVE DE MUNICIPIO O ALCALDÍA	MUNICIPIO O ALCALDÍA	GRADO DE MARGINACIÓN 2015	CATEGORÍA INDÍGENA	DESCRIPCIÓN DE CATEGORÍA INDÍGENA	NIVEL DELICTIVO
20	OAXACA	20210	SAN JUAN ÑUMÍ	ALTO	A	MUNICIPIOS INDÍGENAS	BAJO
20	OAXACA	20211	SAN JUAN OZOLOTEPEC	MUY ALTO	A	MUNICIPIOS INDÍGENAS	BAJO
20	OAXACA	20212	SAN JUAN PETLAPA	MUY ALTO	A	MUNICIPIOS INDÍGENAS	SIN DATO
20	OAXACA	20213	SAN JUAN QUIAHUJE	ALTO	A	MUNICIPIOS INDÍGENAS	BAJO
20	OAXACA	20214	SAN JUAN QUIOTEPEC	MUY ALTO	A	MUNICIPIOS INDÍGENAS	SIN DATO
20	OAXACA	20216	SAN JUAN TABAÁ	ALTO	A	MUNICIPIOS INDÍGENAS	SIN DATO
20	OAXACA	20217	SAN JUAN TAMAZOLA	MUY ALTO	A	MUNICIPIOS INDÍGENAS	SIN DATO
20	OAXACA	20218	SAN JUAN TEITA	ALTO	A	MUNICIPIOS INDÍGENAS	SIN DATO
20	OAXACA	20219	SAN JUAN TEITIPAC	ALTO	E	PRESENCIA INDÍGENA DISPERSA	BAJO
20	OAXACA	20220	SAN JUAN TEPEUXILA	ALTO	A	MUNICIPIOS INDÍGENAS	SIN DATO
20	OAXACA	20221	SAN JUAN TEPOSCOLULA	ALTO	E	PRESENCIA INDÍGENA DISPERSA	BAJO
20	OAXACA	20222	SAN JUAN YAEÉ	MEDIO	A	MUNICIPIOS INDÍGENAS	SIN DATO
20	OAXACA	20223	SAN JUAN YATZONA	BAJO	A	MUNICIPIOS INDÍGENAS	SIN DATO
20	OAXACA	20225	SAN LORENZO	MUY ALTO	A	MUNICIPIOS INDÍGENAS	BAJO
20	OAXACA	20226	SAN LORENZO ALBARRADAS	ALTO	E	PRESENCIA INDÍGENA DISPERSA	BAJO
20	OAXACA	20228	SAN LORENZO CUAUNECUITITLA	MUY ALTO	A	MUNICIPIOS INDÍGENAS	SIN DATO
20	OAXACA	20229	SAN LORENZO TEXMELÚCAN	MUY ALTO	A	MUNICIPIOS INDÍGENAS	SIN DATO
20	OAXACA	20230	SAN LORENZO VICTORIA	ALTO	E	PRESENCIA INDÍGENA DISPERSA	BAJO
20	OAXACA	20231	SAN LUCAS CAMOTLÁN	MUY ALTO	A	MUNICIPIOS INDÍGENAS	SIN DATO
20	OAXACA	20232	SAN LUCAS OJITLÁN	MUY ALTO	A	MUNICIPIOS INDÍGENAS	BAJO



CLAVE DE ENTIDAD FEDERATIVA	ENTIDAD FEDERATIVA	CLAVE DE MUNICIPIO O ALCALDÍA	MUNICIPIO O ALCALDÍA	GRADO DE MARGINACIÓN 2015	CATEGORÍA INDÍGENA	DESCRIPCIÓN DE CATEGORÍA INDÍGENA	NIVEL DELICTIVO
20	OAXACA	20233	SAN LUCAS QUIAVINI	MUY ALTO	A	MUNICIPIOS INDÍGENAS	BAJO
20	OAXACA	20234	SAN LUCAS ZOQUIÁPAM	MUY ALTO	A	MUNICIPIOS INDÍGENAS	BAJO
20	OAXACA	20235	SAN LUIS AMATLÁN	ALTO	E	PRESENCIA INDÍGENA DISPERSA	BAJO
20	OAXACA	20236	SAN MARCIAL OZOLOTEPEC	MUY ALTO	A	MUNICIPIOS INDÍGENAS	BAJO
20	OAXACA	20238	SAN MARTÍN DE LOS CANSECOS	ALTO	E	PRESENCIA INDÍGENA DISPERSA	BAJO
20	OAXACA	20239	SAN MARTÍN HUAMELÚLPAM	ALTO	E	PRESENCIA INDÍGENA DISPERSA	SIN DATO
20	OAXACA	20240	SAN MARTÍN ITUNYOSO	MUY ALTO	A	MUNICIPIOS INDÍGENAS	SIN DATO
20	OAXACA	20241	SAN MARTÍN LACHILÁ	ALTO	E	PRESENCIA INDÍGENA DISPERSA	SIN DATO
20	OAXACA	20242	SAN MARTÍN PERAS	MUY ALTO	A	MUNICIPIOS INDÍGENAS	BAJO
20	OAXACA	20244	SAN MARTÍN TOXPALÁN	ALTO	B	MUNICIPIOS INDÍGENAS	SIN DATO
20	OAXACA	20245	SAN MARTÍN ZACATEPEC	ALTO	E	PRESENCIA INDÍGENA DISPERSA	SIN DATO
20	OAXACA	20246	SAN MATEO CAJONOS	ALTO	A	MUNICIPIOS INDÍGENAS	SIN DATO
20	OAXACA	20248	SAN MATEO DEL MAR	MUY ALTO	A	MUNICIPIOS INDÍGENAS	BAJO
20	OAXACA	20249	SAN MATEO YOLOXOCHTLÁN	ALTO	A	MUNICIPIOS INDÍGENAS	SIN DATO
20	OAXACA	20250	SAN MATEO ETLATONGO	ALTO	E	PRESENCIA INDÍGENA DISPERSA	BAJO
20	OAXACA	20251	SAN MATEO NEJÁPAM	MUY ALTO	E	PRESENCIA INDÍGENA DISPERSA	ALTO
20	OAXACA	20252	SAN MATEO PEÑASCO	MUY ALTO	A	MUNICIPIOS INDÍGENAS	SIN DATO
20	OAXACA	20253	SAN MATEO PIÑAS	MUY ALTO	E	PRESENCIA INDÍGENA DISPERSA	BAJO
20	OAXACA	20254	SAN MATEO RÍO HONDO	ALTO	E	PRESENCIA INDÍGENA DISPERSA	BAJO



CLAVE DE ENTIDAD FEDERATIVA	ENTIDAD FEDERATIVA	CLAVE DE MUNICIPIO O ALCALDÍA	MUNICIPIO O ALCALDÍA	GRADO DE MARGINACIÓN 2015	CATEGORÍA INDÍGENA	DESCRIPCIÓN DE CATEGORÍA INDÍGENA	NIVEL DELICTIVO
20	OAXACA	20255	SAN MATEO SINDIHUI	MUY ALTO	E	PRESENCIA INDÍGENA DISPERSA	SIN DATO
20	OAXACA	20256	SAN MATEO TLAPILTEPEC	ALTO	E	PRESENCIA INDÍGENA DISPERSA	SIN DATO
20	OAXACA	20257	SAN MELCHOR BETAZA	ALTO	A	MUNICIPIOS INDÍGENAS	SIN DATO
20	OAXACA	20258	SAN MIGUEL ACHIUTLA	ALTO	E	PRESENCIA INDÍGENA DISPERSA	SIN DATO
20	OAXACA	20259	SAN MIGUEL AHUEHUETILÁN	MUY ALTO	A	MUNICIPIOS INDÍGENAS	BAJO
20	OAXACA	20260	SAN MIGUEL ALOÁPAM	ALTO	A	MUNICIPIOS INDÍGENAS	SIN DATO
20	OAXACA	20261	SAN MIGUEL AMATITLÁN	ALTO	E	PRESENCIA INDÍGENA DISPERSA	SIN DATO
20	OAXACA	20263	SAN MIGUEL COATLÁN	MUY ALTO	E	PRESENCIA INDÍGENA DISPERSA	BAJO
20	OAXACA	20264	SAN MIGUEL CHICAHUA	ALTO	A	MUNICIPIOS INDÍGENAS	SIN DATO
20	OAXACA	20265	SAN MIGUEL CHIMALAPA	ALTO	B	MUNICIPIOS INDÍGENAS	BAJO
20	OAXACA	20266	SAN MIGUEL DEL PUERTO	ALTO	E	PRESENCIA INDÍGENA DISPERSA	BAJO
20	OAXACA	20267	SAN MIGUEL DEL RÍO	MEDIO	A	MUNICIPIOS INDÍGENAS	SIN DATO
20	OAXACA	20268	SAN MIGUEL EJUTLA	ALTO	E	PRESENCIA INDÍGENA DISPERSA	BAJO
20	OAXACA	20269	SAN MIGUEL EL GRANDE	ALTO	A	MUNICIPIOS INDÍGENAS	BAJO
20	OAXACA	20270	SAN MIGUEL HUAUTLA	MUY ALTO	B	MUNICIPIOS INDÍGENAS	SIN DATO
20	OAXACA	20271	SAN MIGUEL MIXTEPEC	MUY ALTO	A	MUNICIPIOS INDÍGENAS	BAJO
20	OAXACA	20272	SAN MIGUEL PANIXTLAHUACA	ALTO	A	MUNICIPIOS INDÍGENAS	BAJO
20	OAXACA	20273	SAN MIGUEL PERAS	MUY ALTO	E	PRESENCIA INDÍGENA DISPERSA	BAJO



CLAVE DE ENTIDAD FEDERATIVA	ENTIDAD FEDERATIVA	CLAVE DE MUNICIPIO O ALCALDÍA	MUNICIPIO O ALCALDÍA	GRADO DE MARGINACIÓN 2015	CATEGORÍA INDÍGENA	DESCRIPCIÓN DE CATEGORÍA INDÍGENA	NIVEL DELICTIVO
20	OAXACA	20274	SAN MIGUEL PIEDRAS	MUY ALTO	B	MUNICIPIOS INDÍGENAS	SIN DATO
20	OAXACA	20275	SAN MIGUEL QUETZALTEPEC	ALTO	A	MUNICIPIOS INDÍGENAS	BAJO
20	OAXACA	20276	SAN MIGUEL SANTA FLOR	MUY ALTO	A	MUNICIPIOS INDÍGENAS	SIN DATO
20	OAXACA	20277	VILLA SOLA DE VEGA	MUY ALTO	E	PRESENCIA INDÍGENA DISPERSA	BAJO
20	OAXACA	20278	SAN MIGUEL SOYALTEPEC	ALTO	A	MUNICIPIOS INDÍGENAS	BAJO
20	OAXACA	20279	SAN MIGUEL SUCHIXTEPEC	ALTO	A	MUNICIPIOS INDÍGENAS	BAJO
20	OAXACA	20280	VILLA TALEA DE CASTRO	MEDIO	A	MUNICIPIOS INDÍGENAS	SIN DATO
20	OAXACA	20282	SAN MIGUEL TENANGO	ALTO	B	MUNICIPIOS INDÍGENAS	BAJO
20	OAXACA	20283	SAN MIGUEL TEQUIXTEPEC	ALTO	E	PRESENCIA INDÍGENA DISPERSA	SIN DATO
20	OAXACA	20284	SAN MIGUEL TILQUIÁPAM	MUY ALTO	A	MUNICIPIOS INDÍGENAS	BAJO
20	OAXACA	20285	SAN MIGUEL TLACAMAMA	ALTO	B	MUNICIPIOS INDÍGENAS	BAJO
20	OAXACA	20286	SAN MIGUEL TLACOTEPEC	ALTO	E	PRESENCIA INDÍGENA DISPERSA	SIN DATO
20	OAXACA	20287	SAN MIGUEL TULANCINGO	ALTO	E	PRESENCIA INDÍGENA DISPERSA	SIN DATO
20	OAXACA	20288	SAN MIGUEL YOTAO	ALTO	A	MUNICIPIOS INDÍGENAS	SIN DATO
20	OAXACA	20289	SAN NICOLÁS	ALTO	E	PRESENCIA INDÍGENA DISPERSA	SIN DATO
20	OAXACA	20290	SAN NICOLÁS HIDALGO	ALTO	E	PRESENCIA INDÍGENA DISPERSA	SIN DATO
20	OAXACA	20291	SAN PABLO COATLÁN	ALTO	E	PRESENCIA INDÍGENA DISPERSA	BAJO
20	OAXACA	20292	SAN PABLO CUATRO VENADOS	ALTO	E	PRESENCIA INDÍGENA DISPERSA	SIN DATO



CLAVE DE ENTIDAD FEDERATIVA	ENTIDAD FEDERATIVA	CLAVE DE MUNICIPIO O ALCALDÍA	MUNICIPIO O ALCALDÍA	GRADO DE MARGINACIÓN 2015	CATEGORÍA INDÍGENA	DESCRIPCIÓN DE CATEGORÍA INDÍGENA	NIVEL DELICTIVO
20	OAXACA	20296	SAN PABLO MACULTIANGUIS	ALTO	A	MUNICIPIOS INDÍGENAS	SIN DATO
20	OAXACA	20297	SAN PABLO TIJALTEPEC	MUY ALTO	A	MUNICIPIOS INDÍGENAS	SIN DATO
20	OAXACA	20298	SAN PABLO VILLA DE MITLA	MEDIO	B	MUNICIPIOS INDÍGENAS	BAJO
20	OAXACA	20299	SAN PABLO YAGANIZA	ALTO	A	MUNICIPIOS INDÍGENAS	SIN DATO
20	OAXACA	20300	SAN PEDRO AMUZGOS	ALTO	A	MUNICIPIOS INDÍGENAS	BAJO
20	OAXACA	20301	SAN PEDRO APÓSTOL	ALTO	E	PRESENCIA INDÍGENA DISPERSA	BAJO
20	OAXACA	20302	SAN PEDRO ATOYAC	MUY ALTO	A	MUNICIPIOS INDÍGENAS	MEDIO
20	OAXACA	20303	SAN PEDRO CAJONOS	ALTO	A	MUNICIPIOS INDÍGENAS	SIN DATO
20	OAXACA	20304	SAN PEDRO COXCALTEPEC CÁNTAROS	MUY ALTO	E	PRESENCIA INDÍGENA DISPERSA	SIN DATO
20	OAXACA	20305	SAN PEDRO COMITANCILLO	BAJO	A	MUNICIPIOS INDÍGENAS	BAJO
20	OAXACA	20306	SAN PEDRO EL ALTO	MUY ALTO	A	MUNICIPIOS INDÍGENAS	SIN DATO
20	OAXACA	20307	SAN PEDRO HUAMELULA	ALTO	E	PRESENCIA INDÍGENA DISPERSA	BAJO
20	OAXACA	20308	SAN PEDRO HUILOTEPEC	ALTO	A	MUNICIPIOS INDÍGENAS	BAJO
20	OAXACA	20309	SAN PEDRO IXCATLÁN	MUY ALTO	A	MUNICIPIOS INDÍGENAS	BAJO
20	OAXACA	20310	SAN PEDRO IXTLAHUACA	ALTO	E	PRESENCIA INDÍGENA DISPERSA	BAJO
20	OAXACA	20311	SAN PEDRO JALTEPETONGO	MUY ALTO	A	MUNICIPIOS INDÍGENAS	SIN DATO
20	OAXACA	20312	SAN PEDRO JICAYÁN	MUY ALTO	A	MUNICIPIOS INDÍGENAS	BAJO
20	OAXACA	20313	SAN PEDRO JOCOTIPAC	ALTO	A	MUNICIPIOS INDÍGENAS	SIN DATO



CLAVE DE ENTIDAD FEDERATIVA	ENTIDAD FEDERATIVA	CLAVE DE MUNICIPIO O ALCALDÍA	MUNICIPIO O ALCALDÍA	GRADO DE MARGINACIÓN 2015	CATEGORÍA INDÍGENA	DESCRIPCIÓN DE CATEGORÍA INDÍGENA	NIVEL DELICTIVO
20	OAXACA	20315	SAN PEDRO MÁRTIR	MUY ALTO	A	MUNICIPIOS INDÍGENAS	SIN DATO
20	OAXACA	20316	SAN PEDRO MÁRTIR QUIECHAPA	ALTO	E	PRESENCIA INDÍGENA DISPERSA	MEDIO
20	OAXACA	20317	SAN PEDRO MÁRTIR YUCUXACO	ALTO	E	PRESENCIA INDÍGENA DISPERSA	BAJO
20	OAXACA	20319	SAN PEDRO MIXTEPEC	ALTO	A	MUNICIPIOS INDÍGENAS	MEDIO
20	OAXACA	20320	SAN PEDRO MOLINOS	ALTO	A	MUNICIPIOS INDÍGENAS	SIN DATO
20	OAXACA	20321	SAN PEDRO NOPALA	ALTO	F	SIN POBLACIÓN INDÍGENA	SIN DATO
20	OAXACA	20322	SAN PEDRO OCOPETATILLO	MUY ALTO	A	MUNICIPIOS INDÍGENAS	SIN DATO
20	OAXACA	20323	SAN PEDRO OCOTEPEC	ALTO	A	MUNICIPIOS INDÍGENAS	SIN DATO
20	OAXACA	20324	SAN PEDRO POCHUTLA	ALTO	C	PRESENCIA INDÍGENA	MEDIO
20	OAXACA	20325	SAN PEDRO QUIATONI	ALTO	A	MUNICIPIOS INDÍGENAS	BAJO
20	OAXACA	20326	SAN PEDRO SOCHIÁPAM	MUY ALTO	A	MUNICIPIOS INDÍGENAS	BAJO
20	OAXACA	20327	SAN PEDRO TAPANATEPEC	ALTO	E	PRESENCIA INDÍGENA DISPERSA	BAJO
20	OAXACA	20328	SAN PEDRO TAVICHE	MUY ALTO	F	SIN POBLACIÓN INDÍGENA	BAJO
20	OAXACA	20329	SAN PEDRO TEOZACOALCO	ALTO	E	PRESENCIA INDÍGENA DISPERSA	SIN DATO
20	OAXACA	20330	SAN PEDRO TEUTILA	ALTO	E	PRESENCIA INDÍGENA DISPERSA	BAJO
20	OAXACA	20331	SAN PEDRO TIDAÁ	ALTO	B	MUNICIPIOS INDÍGENAS	BAJO
20	OAXACA	20332	SAN PEDRO TOPILTEPEC	ALTO	E	PRESENCIA INDÍGENA DISPERSA	SIN DATO
20	OAXACA	20333	SAN PEDRO TOTOLÁPAM	MEDIO	E	PRESENCIA INDÍGENA DISPERSA	ALTO



CLAVE DE ENTIDAD FEDERATIVA	ENTIDAD FEDERATIVA	CLAVE DE MUNICIPIO O ALCALDÍA	MUNICIPIO O ALCALDÍA	GRADO DE MARGINACIÓN 2015	CATEGORÍA INDÍGENA	DESCRIPCIÓN DE CATEGORÍA INDÍGENA	NIVEL DELICTIVO
20	OAXACA	20334	VILLA DE TUTUTEPEC	ALTO	C	PRESENCIA INDÍGENA	MEDIO
20	OAXACA	20335	SAN PEDRO YANERI	ALTO	A	MUNICIPIOS INDÍGENAS	SIN DATO
20	OAXACA	20336	SAN PEDRO YÓLOX	ALTO	A	MUNICIPIOS INDÍGENAS	SIN DATO
20	OAXACA	20337	SAN PEDRO Y SAN PABLO AYUTLA	MUY ALTO	A	MUNICIPIOS INDÍGENAS	BAJO
20	OAXACA	20340	SAN PEDRO Y SAN PABLO TEQUIXTEPEC	ALTO	E	PRESENCIA INDÍGENA DISPERSA	BAJO
20	OAXACA	20343	SAN SEBASTIÁN ABASOLO	ALTO	B	MUNICIPIOS INDÍGENAS	BAJO
20	OAXACA	20344	SAN SEBASTIÁN COATLÁN	ALTO	E	PRESENCIA INDÍGENA DISPERSA	SIN DATO
20	OAXACA	20345	SAN SEBASTIÁN IXCAPA	ALTO	E	PRESENCIA INDÍGENA DISPERSA	SIN DATO
20	OAXACA	20346	SAN SEBASTIÁN NICANANDUTA	ALTO	A	MUNICIPIOS INDÍGENAS	BAJO
20	OAXACA	20347	SAN SEBASTIÁN RÍO HONDO	ALTO	E	PRESENCIA INDÍGENA DISPERSA	BAJO
20	OAXACA	20348	SAN SEBASTIÁN TECOMAXTLAHUACA	ALTO	B	MUNICIPIOS INDÍGENAS	BAJO
20	OAXACA	20349	SAN SEBASTIÁN TEITIPAC	ALTO	B	MUNICIPIOS INDÍGENAS	BAJO
20	OAXACA	20351	SAN SIMÓN ALMOLONGAS	ALTO	E	PRESENCIA INDÍGENA DISPERSA	MEDIO
20	OAXACA	20352	SAN SIMÓN ZAHUATLÁN	MUY ALTO	A	MUNICIPIOS INDÍGENAS	SIN DATO
20	OAXACA	20353	SANTA ANA	ALTO	E	PRESENCIA INDÍGENA DISPERSA	SIN DATO
20	OAXACA	20354	SANTA ANA ATEIXTLAHUACA	MUY ALTO	A	MUNICIPIOS INDÍGENAS	SIN DATO
20	OAXACA	20355	SANTA ANA CUAUHTEMOC	MUY ALTO	A	MUNICIPIOS INDÍGENAS	SIN DATO
20	OAXACA	20356	SANTA ANA DEL VALLE	MEDIO	A	MUNICIPIOS INDÍGENAS	SIN DATO



CLAVE DE ENTIDAD FEDERATIVA	ENTIDAD FEDERATIVA	CLAVE DE MUNICIPIO O ALCALDÍA	MUNICIPIO O ALCALDÍA	GRADO DE MARGINACIÓN 2015	CATEGORÍA INDÍGENA	DESCRIPCIÓN DE CATEGORÍA INDÍGENA	NIVEL DELICTIVO
20	OAXACA	20358	SANTA ANA TLAPACOYAN	ALTO	E	PRESENCIA INDÍGENA DISPERSA	BAJO
20	OAXACA	20359	SANTA ANA YARENI	ALTO	A	MUNICIPIOS INDÍGENAS	SIN DATO
20	OAXACA	20360	SANTA ANA ZEGACHE	ALTO	B	MUNICIPIOS INDÍGENAS	BAJO
20	OAXACA	20361	SANTA CATALINA QUIERÍ	ALTO	A	MUNICIPIOS INDÍGENAS	SIN DATO
20	OAXACA	20362	SANTA CATARINA CUIXTLA	ALTO	E	PRESENCIA INDÍGENA DISPERSA	SIN DATO
20	OAXACA	20364	SANTA CATARINA JUQUILA	ALTO	C	PRESENCIA INDÍGENA	BAJO
20	OAXACA	20365	SANTA CATARINA LACHATAO	ALTO	B	MUNICIPIOS INDÍGENAS	BAJO
20	OAXACA	20366	SANTA CATARINA LOXICHA	ALTO	E	PRESENCIA INDÍGENA DISPERSA	BAJO
20	OAXACA	20367	SANTA CATARINA MECHOACÁN	MUY ALTO	A	MUNICIPIOS INDÍGENAS	SIN DATO
20	OAXACA	20368	SANTA CATARINA MINAS	ALTO	E	PRESENCIA INDÍGENA DISPERSA	BAJO
20	OAXACA	20371	SANTA CATARINA TICUÁ	ALTO	A	MUNICIPIOS INDÍGENAS	SIN DATO
20	OAXACA	20372	SANTA CATARINA YOSONOTÚ	MUY ALTO	A	MUNICIPIOS INDÍGENAS	BAJO
20	OAXACA	20373	SANTA CATARINA ZAPOQUILA	ALTO	E	PRESENCIA INDÍGENA DISPERSA	SIN DATO
20	OAXACA	20374	SANTA CRUZ ACATEPEC	MUY ALTO	A	MUNICIPIOS INDÍGENAS	SIN DATO
20	OAXACA	20376	SANTA CRUZ DE BRAVO	ALTO	E	PRESENCIA INDÍGENA DISPERSA	SIN DATO
20	OAXACA	20377	SANTA CRUZ ITUNDUJIA	ALTO	E	PRESENCIA INDÍGENA DISPERSA	BAJO
20	OAXACA	20378	SANTA CRUZ MIXTEPEC	ALTO	E	PRESENCIA INDÍGENA DISPERSA	SIN DATO
20	OAXACA	20379	SANTA CRUZ NUNDACO	MUY ALTO	A	MUNICIPIOS INDÍGENAS	SIN DATO



CLAVE DE ENTIDAD FEDERATIVA	ENTIDAD FEDERATIVA	CLAVE DE MUNICIPIO O ALCALDÍA	MUNICIPIO O ALCALDÍA	GRADO DE MARGINACIÓN 2015	CATEGORÍA INDÍGENA	DESCRIPCIÓN DE CATEGORÍA INDÍGENA	NIVEL DELICTIVO
20	OAXACA	20380	SANTA CRUZ PAPALUTLA	ALTO	B	MUNICIPIOS INDÍGENAS	BAJO
20	OAXACA	20382	SANTA CRUZ TACAHAUA	MUY ALTO	B	MUNICIPIOS INDÍGENAS	SIN DATO
20	OAXACA	20383	SANTA CRUZ TAYATA	ALTO	E	PRESENCIA INDÍGENA DISPERSA	SIN DATO
20	OAXACA	20384	SANTA CRUZ XITLA	MUY ALTO	A	MUNICIPIOS INDÍGENAS	BAJO
20	OAXACA	20386	SANTA CRUZ ZENZONTEPEC	MUY ALTO	A	MUNICIPIOS INDÍGENAS	BAJO
20	OAXACA	20387	SANTA GERTRUDIS	ALTO	E	PRESENCIA INDÍGENA DISPERSA	BAJO
20	OAXACA	20388	SANTA INÉS DEL MONTE	ALTO	E	PRESENCIA INDÍGENA DISPERSA	SIN DATO
20	OAXACA	20389	SANTA INÉS YATZECHÉ	MUY ALTO	A	MUNICIPIOS INDÍGENAS	SIN DATO
20	OAXACA	20391	SANTA LUCÍA MIAHUATLÁN	MUY ALTO	A	MUNICIPIOS INDÍGENAS	MEDIO
20	OAXACA	20392	SANTA LUCÍA MONTEVERDE	MUY ALTO	A	MUNICIPIOS INDÍGENAS	SIN DATO
20	OAXACA	20393	SANTA LUCÍA OCOTLÁN	ALTO	A	MUNICIPIOS INDÍGENAS	BAJO
20	OAXACA	20394	SANTA MARÍA ALOTEPEC	ALTO	A	MUNICIPIOS INDÍGENAS	BAJO
20	OAXACA	20395	SANTA MARÍA APAZCO	MUY ALTO	A	MUNICIPIOS INDÍGENAS	SIN DATO
20	OAXACA	20396	SANTA MARÍA LA ASUNCIÓN	MUY ALTO	A	MUNICIPIOS INDÍGENAS	BAJO
20	OAXACA	20397	HEROICA CIUDAD DE TLAXIACO	MEDIO	B	MUNICIPIOS INDÍGENAS	MEDIO
20	OAXACA	20398	AYOQUEZCO DE ALDAMA	ALTO	E	PRESENCIA INDÍGENA DISPERSA	BAJO
20	OAXACA	20400	SANTA MARÍA CAMOTLÁN	ALTO	E	PRESENCIA INDÍGENA DISPERSA	SIN DATO
20	OAXACA	20402	SANTA MARÍA CORTIJO	ALTO	E	PRESENCIA INDÍGENA DISPERSA	SIN DATO



CLAVE DE ENTIDAD FEDERATIVA	ENTIDAD FEDERATIVA	CLAVE DE MUNICIPIO O ALCALDÍA	MUNICIPIO O ALCALDÍA	GRADO DE MARGINACIÓN 2015	CATEGORÍA INDÍGENA	DESCRIPCIÓN DE CATEGORÍA INDÍGENA	NIVEL DELICTIVO
20	OAXACA	20405	VILLA DE CHILAPA DE DÍAZ	ALTO	E	PRESENCIA INDÍGENA DISPERSA	SIN DATO
20	OAXACA	20406	SANTA MARÍA CHILCHOTLA	MUY ALTO	A	MUNICIPIOS INDÍGENAS	BAJO
20	OAXACA	20407	SANTA MARÍA CHIMALAPA	MUY ALTO	B	MUNICIPIOS INDÍGENAS	BAJO
20	OAXACA	20410	SANTA MARÍA ECATEPEC	ALTO	B	MUNICIPIOS INDÍGENAS	BAJO
20	OAXACA	20411	SANTA MARÍA GUELACÉ	MEDIO	B	MUNICIPIOS INDÍGENAS	SIN DATO
20	OAXACA	20412	SANTA MARÍA GUIENAGATI	MUY ALTO	A	MUNICIPIOS INDÍGENAS	BAJO
20	OAXACA	20414	SANTA MARÍA HUAZOLOTILÁN	ALTO	B	MUNICIPIOS INDÍGENAS	BAJO
20	OAXACA	20415	SANTA MARÍA IPALAPA	ALTO	E	PRESENCIA INDÍGENA DISPERSA	SIN DATO
20	OAXACA	20416	SANTA MARÍA IXCATLÁN	ALTO	E	PRESENCIA INDÍGENA DISPERSA	SIN DATO
20	OAXACA	20417	SANTA MARÍA JACATEPEC	ALTO	A	MUNICIPIOS INDÍGENAS	SIN DATO
20	OAXACA	20419	SANTA MARÍA JALTIANGUIS	MEDIO	A	MUNICIPIOS INDÍGENAS	SIN DATO
20	OAXACA	20420	SANTA MARÍA LACHIXÍO	ALTO	A	MUNICIPIOS INDÍGENAS	SIN DATO
20	OAXACA	20422	SANTA MARÍA NATIVITAS	ALTO	B	MUNICIPIOS INDÍGENAS	SIN DATO
20	OAXACA	20423	SANTA MARÍA NDUAYACO	ALTO	E	PRESENCIA INDÍGENA DISPERSA	SIN DATO
20	OAXACA	20424	SANTA MARÍA OZOLOTEPEC	ALTO	E	PRESENCIA INDÍGENA DISPERSA	BAJO
20	OAXACA	20425	SANTA MARÍA PÁPALO	ALTO	A	MUNICIPIOS INDÍGENAS	SIN DATO
20	OAXACA	20426	SANTA MARÍA PEÑOLES	MUY ALTO	A	MUNICIPIOS INDÍGENAS	SIN DATO
20	OAXACA	20427	SANTA MARÍA PETAPA	ALTO	B	MUNICIPIOS INDÍGENAS	BAJO



CLAVE DE ENTIDAD FEDERATIVA	ENTIDAD FEDERATIVA	CLAVE DE MUNICIPIO O ALCALDÍA	MUNICIPIO O ALCALDÍA	GRADO DE MARGINACIÓN 2015	CATEGORÍA INDÍGENA	DESCRIPCIÓN DE CATEGORÍA INDÍGENA	NIVEL DELICTIVO
20	OAXACA	20428	SANTA MARÍA QUIEGOLANI	MUY ALTO	A	MUNICIPIOS INDÍGENAS	BAJO
20	OAXACA	20429	SANTA MARÍA SOLA	MUY ALTO	E	PRESENCIA INDÍGENA DISPERSA	SIN DATO
20	OAXACA	20430	SANTA MARÍA TATALTEPEC	MUY ALTO	B	MUNICIPIOS INDÍGENAS	SIN DATO
20	OAXACA	20431	SANTA MARÍA TECOMAVACA	ALTO	E	PRESENCIA INDÍGENA DISPERSA	BAJO
20	OAXACA	20432	SANTA MARÍA TEMAXCALAPA	BAJO	A	MUNICIPIOS INDÍGENAS	SIN DATO
20	OAXACA	20433	SANTA MARÍA TEMAXCALTEPEC	MUY ALTO	A	MUNICIPIOS INDÍGENAS	SIN DATO
20	OAXACA	20434	SANTA MARÍA TEOPOXCO	ALTO	A	MUNICIPIOS INDÍGENAS	BAJO
20	OAXACA	20435	SANTA MARÍA TEPANTLALI	MUY ALTO	A	MUNICIPIOS INDÍGENAS	SIN DATO
20	OAXACA	20436	SANTA MARÍA TEXCATITLÁN	MUY ALTO	A	MUNICIPIOS INDÍGENAS	SIN DATO
20	OAXACA	20437	SANTA MARÍA TLAHUITOLTEPEC	ALTO	A	MUNICIPIOS INDÍGENAS	BAJO
20	OAXACA	20438	SANTA MARÍA TLALIXTAC	MUY ALTO	A	MUNICIPIOS INDÍGENAS	SIN DATO
20	OAXACA	20439	SANTA MARÍA TONAMECA	ALTO	B	MUNICIPIOS INDÍGENAS	BAJO
20	OAXACA	20440	SANTA MARÍA TOTOLAPILLA	ALTO	B	MUNICIPIOS INDÍGENAS	SIN DATO
20	OAXACA	20441	SANTA MARÍA XADANI	ALTO	A	MUNICIPIOS INDÍGENAS	BAJO
20	OAXACA	20442	SANTA MARÍA YALINA	MEDIO	A	MUNICIPIOS INDÍGENAS	SIN DATO
20	OAXACA	20443	SANTA MARÍA YAVESÍA	MEDIO	A	MUNICIPIOS INDÍGENAS	SIN DATO
20	OAXACA	20444	SANTA MARÍA YOLOTEPEC	ALTO	A	MUNICIPIOS INDÍGENAS	MEDIO
20	OAXACA	20445	SANTA MARÍA YOSOYÚA	ALTO	A	MUNICIPIOS INDÍGENAS	SIN DATO



CLAVE DE ENTIDAD FEDERATIVA	ENTIDAD FEDERATIVA	CLAVE DE MUNICIPIO O ALCALDÍA	MUNICIPIO O ALCALDÍA	GRADO DE MARGINACIÓN 2015	CATEGORÍA INDÍGENA	DESCRIPCIÓN DE CATEGORÍA INDÍGENA	NIVEL DELICTIVO
20	OAXACA	20446	SANTA MARÍA YUCUHITI	MUY ALTO	A	MUNICIPIOS INDÍGENAS	BAJO
20	OAXACA	20447	SANTA MARÍA ZACATEPEC	ALTO	D	PRESENCIA INDÍGENA	BAJO
20	OAXACA	20448	SANTA MARÍA ZANIZA	MUY ALTO	A	MUNICIPIOS INDÍGENAS	BAJO
20	OAXACA	20449	SANTA MARÍA ZOQUITLÁN	ALTO	E	PRESENCIA INDÍGENA DISPERSA	BAJO
20	OAXACA	20450	SANTIAGO AMOLTEPEC	MUY ALTO	A	MUNICIPIOS INDÍGENAS	BAJO
20	OAXACA	20451	SANTIAGO APOALA	MUY ALTO	A	MUNICIPIOS INDÍGENAS	SIN DATO
20	OAXACA	20452	SANTIAGO APÓSTOL	MUY ALTO	A	MUNICIPIOS INDÍGENAS	BAJO
20	OAXACA	20454	SANTIAGO ATITLÁN	ALTO	A	MUNICIPIOS INDÍGENAS	SIN DATO
20	OAXACA	20455	SANTIAGO AYUQUILILLA	ALTO	E	PRESENCIA INDÍGENA DISPERSA	BAJO
20	OAXACA	20456	SANTIAGO CACALOXTEPEC	ALTO	B	MUNICIPIOS INDÍGENAS	BAJO
20	OAXACA	20457	SANTIAGO CAMOTLÁN	ALTO	A	MUNICIPIOS INDÍGENAS	BAJO
20	OAXACA	20458	SANTIAGO COMALTEPEC	ALTO	A	MUNICIPIOS INDÍGENAS	SIN DATO
20	OAXACA	20460	SANTIAGO CHOÁPAM	ALTO	A	MUNICIPIOS INDÍGENAS	BAJO
20	OAXACA	20461	SANTIAGO DEL RÍO	MUY ALTO	E	PRESENCIA INDÍGENA DISPERSA	SIN DATO
20	OAXACA	20463	SANTIAGO HUAUCLILLA	ALTO	E	PRESENCIA INDÍGENA DISPERSA	SIN DATO
20	OAXACA	20464	SANTIAGO IHUITLÁN PLUMAS	ALTO	E	PRESENCIA INDÍGENA DISPERSA	SIN DATO
20	OAXACA	20465	SANTIAGO IXCUINTEPEC	ALTO	A	MUNICIPIOS INDÍGENAS	SIN DATO
20	OAXACA	20466	SANTIAGO IXTAYUTLA	MUY ALTO	A	MUNICIPIOS INDÍGENAS	BAJO



CLAVE DE ENTIDAD FEDERATIVA	ENTIDAD FEDERATIVA	CLAVE DE MUNICIPIO O ALCALDÍA	MUNICIPIO O ALCALDÍA	GRADO DE MARGINACIÓN 2015	CATEGORÍA INDÍGENA	DESCRIPCIÓN DE CATEGORÍA INDÍGENA	NIVEL DELICTIVO
20	OAXACA	20467	SANTIAGO JAMILTEPEC	ALTO	C	PRESENCIA INDÍGENA	MEDIO
20	OAXACA	20468	SANTIAGO JOCOTEPEC	ALTO	A	MUNICIPIOS INDÍGENAS	BAJO
20	OAXACA	20469	SANTIAGO JUXTLAHUACA	ALTO	A	MUNICIPIOS INDÍGENAS	MEDIO
20	OAXACA	20470	SANTIAGO LACHIGUIRI	ALTO	A	MUNICIPIOS INDÍGENAS	SIN DATO
20	OAXACA	20471	SANTIAGO LALOPE	MEDIO	A	MUNICIPIOS INDÍGENAS	SIN DATO
20	OAXACA	20473	SANTIAGO LAXOPA	MEDIO	A	MUNICIPIOS INDÍGENAS	BAJO
20	OAXACA	20474	SANTIAGO LLANO GRANDE	ALTO	E	PRESENCIA INDÍGENA DISPERSA	BAJO
20	OAXACA	20475	SANTIAGO MATATLÁN	ALTO	A	MUNICIPIOS INDÍGENAS	BAJO
20	OAXACA	20476	SANTIAGO MILTEPEC	MEDIO	E	PRESENCIA INDÍGENA DISPERSA	ALTO
20	OAXACA	20477	SANTIAGO MINAS	ALTO	E	PRESENCIA INDÍGENA DISPERSA	BAJO
20	OAXACA	20478	SANTIAGO NACALTEPEC	ALTO	E	PRESENCIA INDÍGENA DISPERSA	SIN DATO
20	OAXACA	20479	SANTIAGO NEJAPILLA	ALTO	E	PRESENCIA INDÍGENA DISPERSA	SIN DATO
20	OAXACA	20480	SANTIAGO NUNDICHE	ALTO	A	MUNICIPIOS INDÍGENAS	BAJO
20	OAXACA	20481	SANTIAGO NUYOÓ	MUY ALTO	A	MUNICIPIOS INDÍGENAS	SIN DATO
20	OAXACA	20482	SANTIAGO PINOTEPA NACIONAL	ALTO	C	PRESENCIA INDÍGENA	MEDIO
20	OAXACA	20484	SANTIAGO TAMAZOLA	ALTO	E	PRESENCIA INDÍGENA DISPERSA	BAJO
20	OAXACA	20485	SANTIAGO TAPEXTLA	MUY ALTO	E	PRESENCIA INDÍGENA DISPERSA	BAJO
20	OAXACA	20486	VILLA TEJÚPAM DE LA UNIÓN	ALTO	E	PRESENCIA INDÍGENA DISPERSA	BAJO
20	OAXACA	20487	SANTIAGO TENANGO	ALTO	E	PRESENCIA INDÍGENA DISPERSA	SIN DATO



CLAVE DE ENTIDAD FEDERATIVA	ENTIDAD FEDERATIVA	CLAVE DE MUNICIPIO O ALCALDÍA	MUNICIPIO O ALCALDÍA	GRADO DE MARGINACIÓN 2015	CATEGORÍA INDÍGENA	DESCRIPCIÓN DE CATEGORÍA INDÍGENA	NIVEL DELICTIVO
20	OAXACA	20489	SANTIAGO TETEPEC	ALTO	E	PRESENCIA INDÍGENA DISPERSA	BAJO
20	OAXACA	20490	SANTIAGO TEXCALCINGO	ALTO	A	MUNICIPIOS INDÍGENAS	MEDIO
20	OAXACA	20491	SANTIAGO TEXTITLÁN	ALTO	B	MUNICIPIOS INDÍGENAS	BAJO
20	OAXACA	20492	SANTIAGO TILANTONGO	ALTO	A	MUNICIPIOS INDÍGENAS	BAJO
20	OAXACA	20494	SANTIAGO TLAZOYALTEPEC	MUY ALTO	A	MUNICIPIOS INDÍGENAS	BAJO
20	OAXACA	20495	SANTIAGO XANICA	MUY ALTO	A	MUNICIPIOS INDÍGENAS	SIN DATO
20	OAXACA	20497	SANTIAGO YAITEPEC	MUY ALTO	A	MUNICIPIOS INDÍGENAS	BAJO
20	OAXACA	20498	SANTIAGO YAVEO	MUY ALTO	B	MUNICIPIOS INDÍGENAS	BAJO
20	OAXACA	20500	SANTIAGO YOSONDÚA	ALTO	E	PRESENCIA INDÍGENA DISPERSA	BAJO
20	OAXACA	20501	SANTIAGO YUCUYACHI	ALTO	E	PRESENCIA INDÍGENA DISPERSA	BAJO
20	OAXACA	20502	SANTIAGO ZACATEPEC	MUY ALTO	A	MUNICIPIOS INDÍGENAS	SIN DATO
20	OAXACA	20503	SANTIAGO ZOOCHILA	BAJO	A	MUNICIPIOS INDÍGENAS	SIN DATO
20	OAXACA	20504	NUEVO ZOQUIÁPAM	ALTO	A	MUNICIPIOS INDÍGENAS	SIN DATO
20	OAXACA	20506	SANTO DOMINGO ALBARRADAS	ALTO	A	MUNICIPIOS INDÍGENAS	BAJO
20	OAXACA	20507	SANTO DOMINGO ARMENTA	ALTO	E	PRESENCIA INDÍGENA DISPERSA	SIN DATO
20	OAXACA	20509	SANTO DOMINGO DE MORELOS	MUY ALTO	A	MUNICIPIOS INDÍGENAS	BAJO
20	OAXACA	20510	SANTO DOMINGO IXCATLÁN	ALTO	E	PRESENCIA INDÍGENA DISPERSA	SIN DATO
20	OAXACA	20511	SANTO DOMINGO NUXAÁ	ALTO	A	MUNICIPIOS INDÍGENAS	BAJO
20	OAXACA	20512	SANTO DOMINGO OZOLOTEPEC	ALTO	A	MUNICIPIOS INDÍGENAS	SIN DATO



CLAVE DE ENTIDAD FEDERATIVA	ENTIDAD FEDERATIVA	CLAVE DE MUNICIPIO O ALCALDÍA	MUNICIPIO O ALCALDÍA	GRADO DE MARGINACIÓN 2015	CATEGORÍA INDÍGENA	DESCRIPCIÓN DE CATEGORÍA INDÍGENA	NIVEL DELICTIVO
20	OAXACA	20513	SANTO DOMINGO PETAPA	ALTO	B	MUNICIPIOS INDÍGENAS	BAJO
20	OAXACA	20514	SANTO DOMINGO ROAYAGA	MUY ALTO	A	MUNICIPIOS INDÍGENAS	SIN DATO
20	OAXACA	20516	SANTO DOMINGO TEOJOMULCO	ALTO	E	PRESENCIA INDÍGENA DISPERSA	BAJO
20	OAXACA	20517	SANTO DOMINGO TEPUXTEPEC	MUY ALTO	A	MUNICIPIOS INDÍGENAS	BAJO
20	OAXACA	20519	SANTO DOMINGO TOMALTEPEC	MEDIO	B	MUNICIPIOS INDÍGENAS	SIN DATO
20	OAXACA	20520	SANTO DOMINGO TONALÁ	ALTO	E	PRESENCIA INDÍGENA DISPERSA	BAJO
20	OAXACA	20521	SANTO DOMINGO TONALTEPEC	ALTO	E	PRESENCIA INDÍGENA DISPERSA	SIN DATO
20	OAXACA	20522	SANTO DOMINGO XAGACÍA	ALTO	A	MUNICIPIOS INDÍGENAS	SIN DATO
20	OAXACA	20524	SANTO DOMINGO YODOHINO	MEDIO	E	PRESENCIA INDÍGENA DISPERSA	ALTO
20	OAXACA	20526	SANTOS REYES NOPALA	ALTO	B	MUNICIPIOS INDÍGENAS	BAJO
20	OAXACA	20527	SANTOS REYES PÁPALO	ALTO	A	MUNICIPIOS INDÍGENAS	SIN DATO
20	OAXACA	20528	SANTOS REYES TEPEJILLO	ALTO	A	MUNICIPIOS INDÍGENAS	SIN DATO
20	OAXACA	20529	SANTOS REYES YUCUNÁ	MUY ALTO	A	MUNICIPIOS INDÍGENAS	SIN DATO
20	OAXACA	20530	SANTO TOMÁS JALIEZA	ALTO	E	PRESENCIA INDÍGENA DISPERSA	BAJO
20	OAXACA	20531	SANTO TOMÁS MAZALTEPEC	MEDIO	A	MUNICIPIOS INDÍGENAS	SIN DATO
20	OAXACA	20532	SANTO TOMÁS OCOTEPEC	ALTO	A	MUNICIPIOS INDÍGENAS	SIN DATO
20	OAXACA	20533	SANTO TOMÁS TAMAZULAPAN	ALTO	E	PRESENCIA INDÍGENA DISPERSA	BAJO
20	OAXACA	20534	SAN VICENTE COATLÁN	MUY ALTO	A	MUNICIPIOS INDÍGENAS	MEDIO



CLAVE DE ENTIDAD FEDERATIVA	ENTIDAD FEDERATIVA	CLAVE DE MUNICIPIO O ALCALDÍA	MUNICIPIO O ALCALDÍA	GRADO DE MARGINACIÓN 2015	CATEGORÍA INDÍGENA	DESCRIPCIÓN DE CATEGORÍA INDÍGENA	NIVEL DELICTIVO
20	OAXACA	20535	SAN VICENTE LACHIXÍO	MUY ALTO	A	MUNICIPIOS INDÍGENAS	SIN DATO
20	OAXACA	20537	SILACAYOÁPAM	ALTO	E	PRESENCIA INDÍGENA DISPERSA	BAJO
20	OAXACA	20538	SITIO DE XITLAPEHUA	ALTO	E	PRESENCIA INDÍGENA DISPERSA	SIN DATO
20	OAXACA	20541	TANETZE DE ZARAGOZA	ALTO	A	MUNICIPIOS INDÍGENAS	SIN DATO
20	OAXACA	20542	TANICHE	ALTO	E	PRESENCIA INDÍGENA DISPERSA	BAJO
20	OAXACA	20543	TATALTEPEC DE VALDÉS	MUY ALTO	A	MUNICIPIOS INDÍGENAS	SIN DATO
20	OAXACA	20544	TEOCOCUILCO DE MARCOS PÉREZ	ALTO	A	MUNICIPIOS INDÍGENAS	SIN DATO
20	OAXACA	20546	TEOTITLÁN DEL VALLE	ALTO	A	MUNICIPIOS INDÍGENAS	BAJO
20	OAXACA	20548	TEPELMEME VILLA DE MORELOS	ALTO	E	PRESENCIA INDÍGENA DISPERSA	SIN DATO
20	OAXACA	20549	HEROICA VILLA TEZOATLÁN DE SEGURA Y LUNA, CUNA DE LA INDEPENDENCIA DE OAXACA	ALTO	B	MUNICIPIOS INDÍGENAS	BAJO
20	OAXACA	20550	SAN JERÓNIMO TLACOCCHAHUAYA	ALTO	A	MUNICIPIOS INDÍGENAS	BAJO
20	OAXACA	20551	TLACOLULA DE MATAMOROS	BAJO	B	MUNICIPIOS INDÍGENAS	MEDIO
20	OAXACA	20552	TLACOTEPEC PLUMAS	ALTO	E	PRESENCIA INDÍGENA DISPERSA	SIN DATO
20	OAXACA	20554	TOTONTEPEC VILLA DE MORELOS	ALTO	A	MUNICIPIOS INDÍGENAS	BAJO
20	OAXACA	20555	TRINIDAD ZAACHILA	ALTO	E	PRESENCIA INDÍGENA DISPERSA	SIN DATO
20	OAXACA	20557	UNIÓN HIDALGO	BAJO	A	MUNICIPIOS INDÍGENAS	BAJO
20	OAXACA	20558	VALERÍO TRUJANO	ALTO	E	PRESENCIA INDÍGENA DISPERSA	BAJO



CLAVE DE ENTIDAD FEDERATIVA	ENTIDAD FEDERATIVA	CLAVE DE MUNICIPIO O ALCALDÍA	MUNICIPIO O ALCALDÍA	GRADO DE MARGINACIÓN 2015	CATEGORÍA INDÍGENA	DESCRIPCIÓN DE CATEGORÍA INDÍGENA	NIVEL DELICTIVO
20	OAXACA	20559	SAN JUAN BAUTISTA VALLE NACIONAL	ALTO	A	MUNICIPIOS INDÍGENAS	BAJO
20	OAXACA	20560	VILLA DÍAZ ORDAZ	ALTO	A	MUNICIPIOS INDÍGENAS	BAJO
20	OAXACA	20561	YAXE	ALTO	E	PRESENCIA INDÍGENA DISPERSA	SIN DATO
20	OAXACA	20563	YOGANA	MUY ALTO	F	SIN POBLACIÓN INDÍGENA	MEDIO
20	OAXACA	20564	YUTANDUCHI DE GUERRERO	ALTO	A	MUNICIPIOS INDÍGENAS	SIN DATO
20	OAXACA	20566	SAN MATEO YUCUTINDOO	ALTO	E	PRESENCIA INDÍGENA DISPERSA	BAJO
20	OAXACA	20567	ZAPOTILÁN LAGUNAS	MUY ALTO	E	PRESENCIA INDÍGENA DISPERSA	BAJO
20	OAXACA	20568	ZAPOTILÁN PALMAS	ALTO	E	PRESENCIA INDÍGENA DISPERSA	SIN DATO
20	OAXACA	20569	SANTA INÉS DE ZARAGOZA	ALTO	B	MUNICIPIOS INDÍGENAS	SIN DATO
21	PUEBLA	21001	ACAJETE	MEDIO	C	PRESENCIA INDÍGENA	ALTO
21	PUEBLA	21002	ACATENO	ALTO	E	PRESENCIA INDÍGENA DISPERSA	MEDIO
21	PUEBLA	21003	ACATLÁN	MEDIO	E	PRESENCIA INDÍGENA DISPERSA	ALTO
21	PUEBLA	21004	ACATZINGO	MEDIO	E	PRESENCIA INDÍGENA DISPERSA	ALTO
21	PUEBLA	21005	ACTEOPAN	MUY ALTO	B	MUNICIPIOS INDÍGENAS	BAJO
21	PUEBLA	21006	AHUACATLÁN	MUY ALTO	A	MUNICIPIOS INDÍGENAS	BAJO
21	PUEBLA	21007	AHUATLÁN	ALTO	E	PRESENCIA INDÍGENA DISPERSA	BAJO
21	PUEBLA	21008	AHUAZOTEPEC	MEDIO	E	PRESENCIA INDÍGENA DISPERSA	ALTO
21	PUEBLA	21009	AHUEHUETITLA	ALTO	E	PRESENCIA INDÍGENA DISPERSA	BAJO
21	PUEBLA	21010	AJALPAN	MUY ALTO	B	MUNICIPIOS INDÍGENAS	BAJO
21	PUEBLA	21011	ALBINO ZERTUCHE	ALTO	E	PRESENCIA INDÍGENA DISPERSA	BAJO
21	PUEBLA	21012	ALJOJUCA	MEDIO	E	PRESENCIA INDÍGENA DISPERSA	ALTO
21	PUEBLA	21013	ALTEPEXI	MEDIO	A	MUNICIPIOS INDÍGENAS	BAJO
21	PUEBLA	21014	AMIXTLÁN	ALTO	A	MUNICIPIOS INDÍGENAS	BAJO
21	PUEBLA	21015	AMOZOC	BAJO	C	PRESENCIA INDÍGENA	ALTO
21	PUEBLA	21016	AQUIXTLA	ALTO	E	PRESENCIA INDÍGENA DISPERSA	BAJO
21	PUEBLA	21017	ATEMPAN	ALTO	B	MUNICIPIOS INDÍGENAS	MEDIO
21	PUEBLA	21018	ATEXCAL	ALTO	E	PRESENCIA INDÍGENA DISPERSA	BAJO



CLAVE DE ENTIDAD FEDERATIVA	ENTIDAD FEDERATIVA	CLAVE DE MUNICIPIO O ALCALDÍA	MUNICIPIO O ALCALDÍA	GRADO DE MARGINACIÓN 2015	CATEGORÍA INDÍGENA	DESCRIPCIÓN DE CATEGORÍA INDÍGENA	NIVEL DELICTIVO
21	PUEBLA	21019	ATLIXCO	BAJO	C	PRESENCIA INDÍGENA	ALTO
21	PUEBLA	21022	ATZITZIHUACÁN	ALTO	E	PRESENCIA INDÍGENA DISPERSA	BAJO
21	PUEBLA	21023	ATZITZINTLA	ALTO	E	PRESENCIA INDÍGENA DISPERSA	MEDIO
21	PUEBLA	21024	AXUTLA	ALTO	E	PRESENCIA INDÍGENA DISPERSA	SIN DATO
21	PUEBLA	21025	AYOTOXCO DE GUERRERO	ALTO	B	MUNICIPIOS INDÍGENAS	MEDIO
21	PUEBLA	21027	CALTEPEC	ALTO	E	PRESENCIA INDÍGENA DISPERSA	BAJO
21	PUEBLA	21028	CAMOCUAUTLA	MUY ALTO	A	MUNICIPIOS INDÍGENAS	SIN DATO
21	PUEBLA	21029	CAXHUACAN	ALTO	A	MUNICIPIOS INDÍGENAS	BAJO
21	PUEBLA	21030	COATEPEC	ALTO	A	MUNICIPIOS INDÍGENAS	BAJO
21	PUEBLA	21031	COATZINGO	ALTO	E	PRESENCIA INDÍGENA DISPERSA	MEDIO
21	PUEBLA	21032	COHETZALA	ALTO	E	PRESENCIA INDÍGENA DISPERSA	BAJO
21	PUEBLA	21033	COHUECAN	ALTO	E	PRESENCIA INDÍGENA DISPERSA	BAJO
21	PUEBLA	21034	CORONANGO	BAJO	E	PRESENCIA INDÍGENA DISPERSA	ALTO
21	PUEBLA	21035	COXCATLÁN	ALTO	B	MUNICIPIOS INDÍGENAS	MEDIO
21	PUEBLA	21036	COYOMEAPAN	MUY ALTO	A	MUNICIPIOS INDÍGENAS	BAJO
21	PUEBLA	21038	CUAPIAXTLA DE MADERO	MEDIO	E	PRESENCIA INDÍGENA DISPERSA	ALTO
21	PUEBLA	21039	CUAUTEMPAN	ALTO	A	MUNICIPIOS INDÍGENAS	SIN DATO
21	PUEBLA	21040	CUAUTINCHÁN	ALTO	E	PRESENCIA INDÍGENA DISPERSA	BAJO
21	PUEBLA	21041	CUAUTLANCINGO	MUY BAJO	E	PRESENCIA INDÍGENA DISPERSA	ALTO
21	PUEBLA	21042	CUAYUCA DE ANDRADE	ALTO	E	PRESENCIA INDÍGENA DISPERSA	BAJO
21	PUEBLA	21043	CUETZALAN DEL PROGRESO	ALTO	A	MUNICIPIOS INDÍGENAS	BAJO
21	PUEBLA	21045	CHALCHICOMULA DE SESMA	MEDIO	E	PRESENCIA INDÍGENA DISPERSA	ALTO
21	PUEBLA	21046	CHAPULCO	MEDIO	E	PRESENCIA INDÍGENA DISPERSA	ALTO
21	PUEBLA	21049	CHICONCUAUTLA	MUY ALTO	A	MUNICIPIOS INDÍGENAS	BAJO
21	PUEBLA	21050	CHICHQUILA	ALTO	B	MUNICIPIOS INDÍGENAS	BAJO
21	PUEBLA	21052	CHIGMECATITLÁN	ALTO	A	MUNICIPIOS INDÍGENAS	SIN DATO
21	PUEBLA	21053	CHIGNAHUAPAN	MEDIO	E	PRESENCIA INDÍGENA DISPERSA	ALTO
21	PUEBLA	21054	CHIGNAUTLA	ALTO	C	PRESENCIA INDÍGENA	BAJO
21	PUEBLA	21055	CHILA	ALTO	E	PRESENCIA INDÍGENA DISPERSA	BAJO



CLAVE DE ENTIDAD FEDERATIVA	ENTIDAD FEDERATIVA	CLAVE DE MUNICIPIO O ALCALDÍA	MUNICIPIO O ALCALDÍA	GRADO DE MARGINACIÓN 2015	CATEGORÍA INDÍGENA	DESCRIPCIÓN DE CATEGORÍA INDÍGENA	NIVEL DELICTIVO
21	PUEBLA	21056	CHILA DE LA SAL	ALTO	E	PRESENCIA INDÍGENA DISPERSA	BAJO
21	PUEBLA	21057	HONEY	ALTO	E	PRESENCIA INDÍGENA DISPERSA	MEDIO
21	PUEBLA	21058	CHILCHOTLA	MUY ALTO	E	PRESENCIA INDÍGENA DISPERSA	BAJO
21	PUEBLA	21059	CHINANTLA	ALTO	E	PRESENCIA INDÍGENA DISPERSA	ALTO
21	PUEBLA	21061	ELOXOCHTLÁN	MUY ALTO	A	MUNICIPIOS INDÍGENAS	BAJO
21	PUEBLA	21062	EPATLÁN	ALTO	E	PRESENCIA INDÍGENA DISPERSA	MEDIO
21	PUEBLA	21063	ESPERANZA	MEDIO	E	PRESENCIA INDÍGENA DISPERSA	ALTO
21	PUEBLA	21064	FRANCISCO Z. MENA	ALTO	E	PRESENCIA INDÍGENA DISPERSA	BAJO
21	PUEBLA	21065	GENERAL FELIPE ÁNGELES	MEDIO	E	PRESENCIA INDÍGENA DISPERSA	ALTO
21	PUEBLA	21066	GUADALUPE	ALTO	E	PRESENCIA INDÍGENA DISPERSA	BAJO
21	PUEBLA	21067	GUADALUPE VICTORIA	MEDIO	E	PRESENCIA INDÍGENA DISPERSA	ALTO
21	PUEBLA	21068	HERMENEGILDO GALEANA	MUY ALTO	A	MUNICIPIOS INDÍGENAS	SIN DATO
21	PUEBLA	21069	HUAQUECHULA	ALTO	E	PRESENCIA INDÍGENA DISPERSA	BAJO
21	PUEBLA	21070	HUATLATLAUCA	ALTO	A	MUNICIPIOS INDÍGENAS	BAJO
21	PUEBLA	21072	HUEHUETLA	MUY ALTO	A	MUNICIPIOS INDÍGENAS	BAJO
21	PUEBLA	21073	HUEHUETLÁN EL CHICO	ALTO	E	PRESENCIA INDÍGENA DISPERSA	MEDIO
21	PUEBLA	21074	HUEJOTZINGO	BAJO	E	PRESENCIA INDÍGENA DISPERSA	ALTO
21	PUEBLA	21075	HUEYAPAN	ALTO	A	MUNICIPIOS INDÍGENAS	BAJO
21	PUEBLA	21076	HUEYTAMALCO	ALTO	E	PRESENCIA INDÍGENA DISPERSA	BAJO
21	PUEBLA	21077	HUEYTLALPAN	MUY ALTO	A	MUNICIPIOS INDÍGENAS	SIN DATO
21	PUEBLA	21078	HUITZILAN DE SERDÁN	MUY ALTO	A	MUNICIPIOS INDÍGENAS	BAJO
21	PUEBLA	21080	ATLEQUIZAYAN	ALTO	A	MUNICIPIOS INDÍGENAS	SIN DATO
21	PUEBLA	21081	IXCAMILPA DE GUERRERO	ALTO	E	PRESENCIA INDÍGENA DISPERSA	BAJO
21	PUEBLA	21083	IXTACAMAXTILÁN	ALTO	E	PRESENCIA INDÍGENA DISPERSA	BAJO
21	PUEBLA	21084	IXTEPEC	MUY ALTO	A	MUNICIPIOS INDÍGENAS	BAJO
21	PUEBLA	21086	JALPAN	ALTO	E	PRESENCIA INDÍGENA DISPERSA	MEDIO
21	PUEBLA	21087	JOLALPAN	ALTO	E	PRESENCIA INDÍGENA DISPERSA	MEDIO



CLAVE DE ENTIDAD FEDERATIVA	ENTIDAD FEDERATIVA	CLAVE DE MUNICIPIO O ALCALDÍA	MUNICIPIO O ALCALDÍA	GRADO DE MARGINACIÓN 2015	CATEGORÍA INDÍGENA	DESCRIPCIÓN DE CATEGORÍA INDÍGENA	NIVEL DELICTIVO
21	PUEBLA	21088	JONOTLA	ALTO	A	MUNICIPIOS INDÍGENAS	BAJO
21	PUEBLA	21089	JOPALA	ALTO	A	MUNICIPIOS INDÍGENAS	BAJO
21	PUEBLA	21090	JUAN C. BONILLA	BAJO	E	PRESENCIA INDÍGENA DISPERSA	ALTO
21	PUEBLA	21092	JUAN N. MÉNDEZ	ALTO	E	PRESENCIA INDÍGENA DISPERSA	BAJO
21	PUEBLA	21093	LAFRAGUA	ALTO	E	PRESENCIA INDÍGENA DISPERSA	BAJO
21	PUEBLA	21094	LIBRES	MEDIO	E	PRESENCIA INDÍGENA DISPERSA	ALTO
21	PUEBLA	21098	MOLCAXAC	ALTO	E	PRESENCIA INDÍGENA DISPERSA	ALTO
21	PUEBLA	21099	CAÑADA MORELOS	ALTO	E	PRESENCIA INDÍGENA DISPERSA	ALTO
21	PUEBLA	21100	NAUPAN	ALTO	A	MUNICIPIOS INDÍGENAS	BAJO
21	PUEBLA	21101	NAUZONTLA	ALTO	E	PRESENCIA INDÍGENA DISPERSA	BAJO
21	PUEBLA	21103	NICOLÁS BRAVO	ALTO	E	PRESENCIA INDÍGENA DISPERSA	ALTO
21	PUEBLA	21104	NOPALUCAN	MEDIO	E	PRESENCIA INDÍGENA DISPERSA	ALTO
21	PUEBLA	21105	OCOTEPEC	ALTO	E	PRESENCIA INDÍGENA DISPERSA	BAJO
21	PUEBLA	21106	OCOYUCAN	ALTO	C	PRESENCIA INDÍGENA	MEDIO
21	PUEBLA	21107	OLINTLA	MUY ALTO	A	MUNICIPIOS INDÍGENAS	BAJO
21	PUEBLA	21108	ORIENTAL	MEDIO	E	PRESENCIA INDÍGENA DISPERSA	ALTO
21	PUEBLA	21109	PAHUATLÁN	ALTO	B	MUNICIPIOS INDÍGENAS	BAJO
21	PUEBLA	21110	PALMAR DE BRAVO	ALTO	E	PRESENCIA INDÍGENA DISPERSA	ALTO
21	PUEBLA	21111	PANTEPEC	ALTO	B	MUNICIPIOS INDÍGENAS	BAJO
21	PUEBLA	21112	PETLALCINGO	ALTO	E	PRESENCIA INDÍGENA DISPERSA	BAJO
21	PUEBLA	21113	PIAXTLA	ALTO	E	PRESENCIA INDÍGENA DISPERSA	ALTO
21	PUEBLA	21114	PUEBLA	MUY BAJO	C	PRESENCIA INDÍGENA	ALTO
21	PUEBLA	21115	QUECHOLAC	ALTO	E	PRESENCIA INDÍGENA DISPERSA	ALTO
21	PUEBLA	21116	QUIMIXTLÁN	ALTO	E	PRESENCIA INDÍGENA DISPERSA	BAJO
21	PUEBLA	21117	RAFAEL LARA GRAJALES	BAJO	E	PRESENCIA INDÍGENA DISPERSA	ALTO
21	PUEBLA	21118	LOS REYES DE JUÁREZ	MEDIO	E	PRESENCIA INDÍGENA DISPERSA	ALTO
21	PUEBLA	21119	SAN ANDRÉS CHOLULA	MUY BAJO	C	PRESENCIA INDÍGENA	ALTO
21	PUEBLA	21120	SAN ANTONIO CAÑADA	ALTO	B	MUNICIPIOS INDÍGENAS	SIN DATO



CLAVE DE ENTIDAD FEDERATIVA	ENTIDAD FEDERATIVA	CLAVE DE MUNICIPIO O ALCALDÍA	MUNICIPIO O ALCALDÍA	GRADO DE MARGINACIÓN 2015	CATEGORÍA INDÍGENA	DESCRIPCIÓN DE CATEGORÍA INDÍGENA	NIVEL DELICTIVO
21	PUEBLA	21121	SAN DIEGO LA MESA TOCHIMILTZINGO	ALTO	E	PRESENCIA INDÍGENA DISPERSA	SIN DATO
21	PUEBLA	21123	SAN FELIPE TEPATLÁN	MUY ALTO	A	MUNICIPIOS INDÍGENAS	BAJO
21	PUEBLA	21124	SAN GABRIEL CHILAC	ALTO	A	MUNICIPIOS INDÍGENAS	BAJO
21	PUEBLA	21127	SAN JERÓNIMO XAYACATLÁN	ALTO	A	MUNICIPIOS INDÍGENAS	BAJO
21	PUEBLA	21128	SAN JOSÉ CHIAPA	MEDIO	E	PRESENCIA INDÍGENA DISPERSA	ALTO
21	PUEBLA	21129	SAN JOSÉ MIAHUATLÁN	ALTO	A	MUNICIPIOS INDÍGENAS	BAJO
21	PUEBLA	21130	SAN JUAN ATENCO	MEDIO	E	PRESENCIA INDÍGENA DISPERSA	ALTO
21	PUEBLA	21131	SAN JUAN ATZOMPA	ALTO	E	PRESENCIA INDÍGENA DISPERSA	BAJO
21	PUEBLA	21132	SAN MARTÍN TEXMELUCAN	MUY BAJO	E	PRESENCIA INDÍGENA DISPERSA	ALTO
21	PUEBLA	21133	SAN MARTÍN TOTOLTEPEC	ALTO	E	PRESENCIA INDÍGENA DISPERSA	MEDIO
21	PUEBLA	21135	SAN MIGUEL IXITLÁN	ALTO	E	PRESENCIA INDÍGENA DISPERSA	SIN DATO
21	PUEBLA	21136	SAN MIGUEL XOXTLA	MUY BAJO	E	PRESENCIA INDÍGENA DISPERSA	ALTO
21	PUEBLA	21137	SAN NICOLÁS BUENOS AIRES	ALTO	E	PRESENCIA INDÍGENA DISPERSA	MEDIO
21	PUEBLA	21138	SAN NICOLÁS DE LOS RANCHOS	ALTO	SD	SIN DATO	BAJO
21	PUEBLA	21139	SAN PABLO ANICANO	ALTO	E	PRESENCIA INDÍGENA DISPERSA	MEDIO
21	PUEBLA	21140	SAN PEDRO CHOLULA	MUY BAJO	E	PRESENCIA INDÍGENA DISPERSA	ALTO
21	PUEBLA	21141	SAN PEDRO YELOIXTLAHUACA	ALTO	E	PRESENCIA INDÍGENA DISPERSA	BAJO
21	PUEBLA	21142	SAN SALVADOR EL SECO	MEDIO	E	PRESENCIA INDÍGENA DISPERSA	ALTO



CLAVE DE ENTIDAD FEDERATIVA	ENTIDAD FEDERATIVA	CLAVE DE MUNICIPIO O ALCALDÍA	MUNICIPIO O ALCALDÍA	GRADO DE MARGINACIÓN 2015	CATEGORÍA INDÍGENA	DESCRIPCIÓN DE CATEGORÍA INDÍGENA	NIVEL DELICTIVO
21	PUEBLA	21144	SAN SALVADOR HUIXCOLOTLA	MEDIO	E	PRESENCIA INDÍGENA DISPERSA	ALTO
21	PUEBLA	21145	SAN SEBASTIÁN TLACOTEPEC	MUY ALTO	A	MUNICIPIOS INDÍGENAS	BAJO
21	PUEBLA	21146	SANTA CATARINA TLALTEMPAN	ALTO	A	MUNICIPIOS INDÍGENAS	SIN DATO
21	PUEBLA	21147	SANTA INÉS AHUATEMPAN	ALTO	E	PRESENCIA INDÍGENA DISPERSA	BAJO
21	PUEBLA	21148	SANTA ISABEL CHOLULA	ALTO	E	PRESENCIA INDÍGENA DISPERSA	MEDIO
21	PUEBLA	21149	SANTIAGO MIAHUATLÁN	ALTO	E	PRESENCIA INDÍGENA DISPERSA	MEDIO
21	PUEBLA	21150	HUEHUETLÁN EL GRANDE	ALTO	E	PRESENCIA INDÍGENA DISPERSA	MEDIO
21	PUEBLA	21151	SANTO TOMÁS HUEYOTLIPAN	BAJO	E	PRESENCIA INDÍGENA DISPERSA	ALTO
21	PUEBLA	21153	TECALI DE HERRERA	BAJO	E	PRESENCIA INDÍGENA DISPERSA	ALTO
21	PUEBLA	21154	TECAMACHALCO	BAJO	E	PRESENCIA INDÍGENA DISPERSA	ALTO
21	PUEBLA	21155	TECOMATLÁN	ALTO	E	PRESENCIA INDÍGENA DISPERSA	MEDIO
21	PUEBLA	21156	TEHUACÁN	BAJO	C	PRESENCIA INDÍGENA	ALTO
21	PUEBLA	21157	TEHUITZINGO	ALTO	E	PRESENCIA INDÍGENA DISPERSA	ALTO
21	PUEBLA	21158	TENAMPULCO	ALTO	E	PRESENCIA INDÍGENA DISPERSA	BAJO
21	PUEBLA	21159	TEOPANTLÁN	MUY ALTO	A	MUNICIPIOS INDÍGENAS	BAJO
21	PUEBLA	21160	TEOTLALCO	ALTO	E	PRESENCIA INDÍGENA DISPERSA	MEDIO
21	PUEBLA	21162	TEPANGO DE RODRÍGUEZ	MUY ALTO	A	MUNICIPIOS INDÍGENAS	BAJO
21	PUEBLA	21164	TEPEACA	BAJO	E	PRESENCIA INDÍGENA DISPERSA	ALTO
21	PUEBLA	21165	TEPEMAXALCO	ALTO	E	PRESENCIA INDÍGENA DISPERSA	SIN DATO
21	PUEBLA	21166	TEPEOJUMA	ALTO	E	PRESENCIA INDÍGENA DISPERSA	MEDIO
21	PUEBLA	21167	TEPETZINTLA	MUY ALTO	A	MUNICIPIOS INDÍGENAS	BAJO
21	PUEBLA	21168	TEPEXCO	ALTO	E	PRESENCIA INDÍGENA DISPERSA	MEDIO
21	PUEBLA	21169	TEPEXI DE RODRÍGUEZ	ALTO	E	PRESENCIA INDÍGENA DISPERSA	MEDIO
21	PUEBLA	21170	TEPEYAHUALCO	ALTO	E	PRESENCIA INDÍGENA DISPERSA	ALTO



CLAVE DE ENTIDAD FEDERATIVA	ENTIDAD FEDERATIVA	CLAVE DE MUNICIPIO O ALCALDÍA	MUNICIPIO O ALCALDÍA	GRADO DE MARGINACIÓN 2015	CATEGORÍA INDÍGENA	DESCRIPCIÓN DE CATEGORÍA INDÍGENA	NIVEL DELICTIVO
21	PUEBLA	21172	TETELA DE OCAMPO	ALTO	C	PRESENCIA INDÍGENA	BAJO
21	PUEBLA	21177	TLACOTEPEC DE BENITO JUÁREZ	ALTO	C	PRESENCIA INDÍGENA	ALTO
21	PUEBLA	21178	TLACUILOTEPEC	ALTO	C	PRESENCIA INDÍGENA	BAJO
21	PUEBLA	21179	TLACHICHUCA	ALTO	E	PRESENCIA INDÍGENA DISPERSA	MEDIO
21	PUEBLA	21180	TLAHUAPAN	MEDIO	E	PRESENCIA INDÍGENA DISPERSA	ALTO
21	PUEBLA	21181	TLALTENANGO	BAJO	E	PRESENCIA INDÍGENA DISPERSA	ALTO
21	PUEBLA	21183	TLAOLA	MUY ALTO	A	MUNICIPIOS INDÍGENAS	BAJO
21	PUEBLA	21184	TLAPACOYA	ALTO	B	MUNICIPIOS INDÍGENAS	BAJO
21	PUEBLA	21185	TLAPANALÁ	ALTO	E	PRESENCIA INDÍGENA DISPERSA	BAJO
21	PUEBLA	21187	TLAXCO	ALTO	E	PRESENCIA INDÍGENA DISPERSA	SIN DATO
21	PUEBLA	21188	TOCHIMILCO	ALTO	E	PRESENCIA INDÍGENA DISPERSA	BAJO
21	PUEBLA	21189	TOCHTEPEC	MEDIO	E	PRESENCIA INDÍGENA DISPERSA	ALTO
21	PUEBLA	21191	TULcingo	ALTO	E	PRESENCIA INDÍGENA DISPERSA	MEDIO
21	PUEBLA	21192	TUZAMAPAN DE GALEANA	ALTO	A	MUNICIPIOS INDÍGENAS	BAJO
21	PUEBLA	21193	TZICATLACOYAN	ALTO	E	PRESENCIA INDÍGENA DISPERSA	BAJO
21	PUEBLA	21195	VICENTE GUERRERO	MUY ALTO	B	MUNICIPIOS INDÍGENAS	BAJO
21	PUEBLA	21196	XAYACATLÁN DE BRAVO	ALTO	A	MUNICIPIOS INDÍGENAS	BAJO
21	PUEBLA	21198	XICOTLÁN	ALTO	E	PRESENCIA INDÍGENA DISPERSA	MEDIO
21	PUEBLA	21199	XIUTETELCO	ALTO	E	PRESENCIA INDÍGENA DISPERSA	BAJO
21	PUEBLA	21200	XOCHIAPULCO	ALTO	B	MUNICIPIOS INDÍGENAS	BAJO
21	PUEBLA	21201	XOCHILTEPEC	ALTO	E	PRESENCIA INDÍGENA DISPERSA	BAJO
21	PUEBLA	21202	XOCHITLÁN DE VICENTE SUÁREZ	ALTO	A	MUNICIPIOS INDÍGENAS	BAJO
21	PUEBLA	21203	XOCHITLÁN TODOS SANTOS	ALTO	E	PRESENCIA INDÍGENA DISPERSA	BAJO
21	PUEBLA	21204	YAONÁHUAC	MEDIO	A	MUNICIPIOS INDÍGENAS	BAJO
21	PUEBLA	21205	YEHUALTEPEC	MEDIO	E	PRESENCIA INDÍGENA DISPERSA	ALTO
21	PUEBLA	21206	ZACAPALA	ALTO	E	PRESENCIA INDÍGENA DISPERSA	MEDIO
21	PUEBLA	21207	ZACAPOXTLA	ALTO	B	MUNICIPIOS INDÍGENAS	BAJO
21	PUEBLA	21209	ZAPOTITLÁN	ALTO	E	PRESENCIA INDÍGENA DISPERSA	ALTO



CLAVE DE ENTIDAD FEDERATIVA	ENTIDAD FEDERATIVA	CLAVE DE MUNICIPIO O ALCALDÍA	MUNICIPIO O ALCALDÍA	GRADO DE MARGINACIÓN 2015	CATEGORÍA INDÍGENA	DESCRIPCIÓN DE CATEGORÍA INDÍGENA	NIVEL DELICTIVO
21	PUEBLA	21210	ZAPOTILÁN DE MÉNDEZ	ALTO	A	MUNICIPIOS INDÍGENAS	BAJO
21	PUEBLA	21212	ZAUTLA	ALTO	B	MUNICIPIOS INDÍGENAS	BAJO
21	PUEBLA	21213	ZIHUATEUTLA	ALTO	B	MUNICIPIOS INDÍGENAS	BAJO
21	PUEBLA	21214	ZINACATEPEC	MEDIO	A	MUNICIPIOS INDÍGENAS	BAJO
21	PUEBLA	21215	ZONGOZOTLA	ALTO	A	MUNICIPIOS INDÍGENAS	BAJO
21	PUEBLA	21216	ZOQUIAPAN	ALTO	A	MUNICIPIOS INDÍGENAS	BAJO
21	PUEBLA	21217	ZOQUITLÁN	MUY ALTO	A	MUNICIPIOS INDÍGENAS	BAJO
22	QUERÉTARO	22001	AMEALCO DE BONFIL	ALTO	C	PRESENCIA INDÍGENA	MEDIO
22	QUERÉTARO	22002	PINAL DE AMOLES	ALTO	E	PRESENCIA INDÍGENA DISPERSA	BAJO
22	QUERÉTARO	22006	CORREGIDORA	MUY BAJO	E	PRESENCIA INDÍGENA DISPERSA	ALTO
22	QUERÉTARO	22007	EZEQUIEL MONTES	BAJO	E	PRESENCIA INDÍGENA DISPERSA	ALTO
22	QUERÉTARO	22010	LANDA DE MATAMOROS	ALTO	E	PRESENCIA INDÍGENA DISPERSA	BAJO
22	QUERÉTARO	22011	EL MARQUÉS	BAJO	E	PRESENCIA INDÍGENA DISPERSA	ALTO
22	QUERÉTARO	22012	PEDRO ESCOBEDO	BAJO	E	PRESENCIA INDÍGENA DISPERSA	ALTO
22	QUERÉTARO	22014	QUERÉTARO	MUY BAJO	C	PRESENCIA INDÍGENA	ALTO
22	QUERÉTARO	22016	SAN JUAN DEL RÍO	MUY BAJO	E	PRESENCIA INDÍGENA DISPERSA	ALTO
22	QUERÉTARO	22017	TEQUISQUIAPAN	BAJO	E	PRESENCIA INDÍGENA DISPERSA	ALTO
22	QUERÉTARO	22018	TOLIMÁN	MEDIO	B	MUNICIPIOS INDÍGENAS	BAJO
23	QUINTANA ROO	23002	FELIPE CARRILLO PUERTO	ALTO	A	MUNICIPIOS INDÍGENAS	BAJO
23	QUINTANA ROO	23005	BENITO JUÁREZ	MUY BAJO	C	PRESENCIA INDÍGENA	ALTO
23	QUINTANA ROO	23006	JOSÉ MARÍA MORELOS	ALTO	A	MUNICIPIOS INDÍGENAS	BAJO
23	QUINTANA ROO	23007	LÁZARO CÁRDENAS	ALTO	A	MUNICIPIOS INDÍGENAS	BAJO
23	QUINTANA ROO	23009	TULUM	BAJO	B	MUNICIPIOS INDÍGENAS	ALTO
23	QUINTANA ROO	23010	BACALAR	ALTO	B	MUNICIPIOS INDÍGENAS	BAJO
23	QUINTANA ROO	23011	PUERTO MORELOS		SD	SIN DATO	ALTO
24	SAN LUIS POTOSÍ	24001	AHUALULCO	ALTO	E	PRESENCIA INDÍGENA DISPERSA	BAJO
24	SAN LUIS POTOSÍ	24002	ALAQUINES	ALTO	E	PRESENCIA INDÍGENA DISPERSA	BAJO



CLAVE DE ENTIDAD FEDERATIVA	ENTIDAD FEDERATIVA	CLAVE DE MUNICIPIO O ALCALDÍA	MUNICIPIO O ALCALDÍA	GRADO DE MARGINACIÓN 2015	CATEGORÍA INDÍGENA	DESCRIPCIÓN DE CATEGORÍA INDÍGENA	NIVEL DELICTIVO
24	SAN LUIS POTOSÍ	24003	AQUISMÓN	MUY ALTO	A	MUNICIPIOS INDÍGENAS	BAJO
24	SAN LUIS POTOSÍ	24004	ARMADILLO DE LOS INFANTE	ALTO	E	PRESENCIA INDÍGENA DISPERSA	BAJO
24	SAN LUIS POTOSÍ	24006	CATORCE	ALTO	E	PRESENCIA INDÍGENA DISPERSA	BAJO
24	SAN LUIS POTOSÍ	24012	TANCANHUITZ	ALTO	A	MUNICIPIOS INDÍGENAS	BAJO
24	SAN LUIS POTOSÍ	24014	COXCATLÁN	ALTO	A	MUNICIPIOS INDÍGENAS	BAJO
24	SAN LUIS POTOSÍ	24017	GUADALCÁZAR	ALTO	E	PRESENCIA INDÍGENA DISPERSA	BAJO
24	SAN LUIS POTOSÍ	24018	HUEHUETLÁN	ALTO	A	MUNICIPIOS INDÍGENAS	BAJO
24	SAN LUIS POTOSÍ	24019	LAGUNILLAS	ALTO	E	PRESENCIA INDÍGENA DISPERSA	SIN DATO
24	SAN LUIS POTOSÍ	24022	MOCTEZUMA	ALTO	E	PRESENCIA INDÍGENA DISPERSA	BAJO
24	SAN LUIS POTOSÍ	24023	RAYÓN	ALTO	E	PRESENCIA INDÍGENA DISPERSA	BAJO
24	SAN LUIS POTOSÍ	24026	SAN ANTONIO	ALTO	A	MUNICIPIOS INDÍGENAS	BAJO
24	SAN LUIS POTOSÍ	24028	SAN LUIS POTOSÍ	MUY BAJO	C	PRESENCIA INDÍGENA	ALTO
24	SAN LUIS POTOSÍ	24029	SAN MARTÍN CHALCHICUAUTLA	ALTO	B	MUNICIPIOS INDÍGENAS	BAJO
24	SAN LUIS POTOSÍ	24031	SANTA CATARINA	MUY ALTO	B	MUNICIPIOS INDÍGENAS	BAJO
24	SAN LUIS POTOSÍ	24032	SANTA MARÍA DEL RÍO	ALTO	E	PRESENCIA INDÍGENA DISPERSA	BAJO
24	SAN LUIS POTOSÍ	24033	SANTO DOMINGO	ALTO	E	PRESENCIA INDÍGENA DISPERSA	BAJO
24	SAN LUIS POTOSÍ	24034	SAN VICENTE TANCUAYALAB	ALTO	E	PRESENCIA INDÍGENA DISPERSA	BAJO
24	SAN LUIS POTOSÍ	24035	SOLEDAD DE GRACIANO SÁNCHEZ	MUY BAJO	E	PRESENCIA INDÍGENA DISPERSA	ALTO
24	SAN LUIS POTOSÍ	24036	TAMASOPO	ALTO	E	PRESENCIA INDÍGENA DISPERSA	BAJO
24	SAN LUIS POTOSÍ	24037	TAMAZUNCHALE	ALTO	B	MUNICIPIOS INDÍGENAS	BAJO
24	SAN LUIS POTOSÍ	24038	TAMPACÁN	ALTO	B	MUNICIPIOS INDÍGENAS	BAJO
24	SAN LUIS POTOSÍ	24039	TAMPAMOLÓN CORONA	ALTO	A	MUNICIPIOS INDÍGENAS	BAJO
24	SAN LUIS POTOSÍ	24041	TANLAJÁS	ALTO	A	MUNICIPIOS INDÍGENAS	BAJO
24	SAN LUIS POTOSÍ	24043	TIERRA NUEVA	ALTO	E	PRESENCIA INDÍGENA DISPERSA	BAJO
24	SAN LUIS POTOSÍ	24044	VANEGAS	ALTO	E	PRESENCIA INDÍGENA DISPERSA	BAJO
24	SAN LUIS POTOSÍ	24046	VILLA DE ARRIAGA	ALTO	E	PRESENCIA INDÍGENA DISPERSA	MEDIO



CLAVE DE ENTIDAD FEDERATIVA	ENTIDAD FEDERATIVA	CLAVE DE MUNICIPIO O ALCALDÍA	MUNICIPIO O ALCALDÍA	GRADO DE MARGINACIÓN 2015	CATEGORÍA INDÍGENA	DESCRIPCIÓN DE CATEGORÍA INDÍGENA	NIVEL DELICTIVO
24	SAN LUIS POTOSÍ	24047	VILLA DE GUADALUPE	ALTO	E	PRESENCIA INDÍGENA DISPERSA	BAJO
24	SAN LUIS POTOSÍ	24049	VILLA DE RAMOS	ALTO	E	PRESENCIA INDÍGENA DISPERSA	BAJO
24	SAN LUIS POTOSÍ	24052	VILLA JUÁREZ	ALTO	E	PRESENCIA INDÍGENA DISPERSA	BAJO
24	SAN LUIS POTOSÍ	24053	AXTLA DE TERRAZAS	MEDIO	A	MUNICIPIOS INDÍGENAS	BAJO
24	SAN LUIS POTOSÍ	24054	XILITLA	ALTO	B	MUNICIPIOS INDÍGENAS	BAJO
24	SAN LUIS POTOSÍ	24057	MATLAPA	ALTO	A	MUNICIPIOS INDÍGENAS	BAJO
25	SINALOA	25003	BADIRAGUATO	ALTO	E	PRESENCIA INDÍGENA DISPERSA	MEDIO
25	SINALOA	25004	CONCORDIA	BAJO	E	PRESENCIA INDÍGENA DISPERSA	ALTO
25	SINALOA	25006	CULIACÁN	MUY BAJO	C	PRESENCIA INDÍGENA	ALTO
25	SINALOA	25007	CHOIX	ALTO	E	PRESENCIA INDÍGENA DISPERSA	BAJO
25	SINALOA	25009	ESCUINAPA	BAJO	E	PRESENCIA INDÍGENA DISPERSA	ALTO
25	SINALOA	25013	MOCORITO	MEDIO	E	PRESENCIA INDÍGENA DISPERSA	ALTO
25	SINALOA	25016	SAN IGNACIO	MEDIO	E	PRESENCIA INDÍGENA DISPERSA	ALTO
25	SINALOA	25017	SINALOA	ALTO	E	PRESENCIA INDÍGENA DISPERSA	BAJO
25	SINALOA	25018	NAVOLATO	MEDIO	C	PRESENCIA INDÍGENA	ALTO
26	SONORA	26018	CAJEME	MUY BAJO	C	PRESENCIA INDÍGENA	ALTO
26	SONORA	26025	EMPALME	MUY BAJO	E	PRESENCIA INDÍGENA DISPERSA	ALTO
26	SONORA	26030	HERMOSILLO	MUY BAJO	C	PRESENCIA INDÍGENA	ALTO
26	SONORA	26036	MAGDALENA	MUY BAJO	E	PRESENCIA INDÍGENA DISPERSA	ALTO
26	SONORA	26044	ONAVAS	BAJO	E	PRESENCIA INDÍGENA DISPERSA	ALTO
26	SONORA	26049	QUIRIEGO	ALTO	E	PRESENCIA INDÍGENA DISPERSA	BAJO
26	SONORA	26069	YÉCORA	MEDIO	D	PRESENCIA INDÍGENA	ALTO
27	TABASCO	27002	CÁRDENAS	BAJO	E	PRESENCIA INDÍGENA DISPERSA	ALTO
27	TABASCO	27004	CENTRO	MUY BAJO	C	PRESENCIA INDÍGENA	ALTO
27	TABASCO	27006	CUNDUACÁN	MEDIO	E	PRESENCIA INDÍGENA DISPERSA	ALTO
27	TABASCO	27013	NACAJUCA	MUY BAJO	C	PRESENCIA INDÍGENA	ALTO
27	TABASCO	27014	PARAÍSO	MUY BAJO	E	PRESENCIA INDÍGENA DISPERSA	ALTO
28	TAMAULIPÁS	28006	BUSTAMANTE	ALTO	E	PRESENCIA INDÍGENA DISPERSA	BAJO
28	TAMAULIPAS	28008	CASAS	ALTO	E	PRESENCIA INDÍGENA DISPERSA	BAJO
28	TAMAULIPAS	28013	GUÉMEZ	MEDIO	E	PRESENCIA INDÍGENA DISPERSA	ALTO
28	TAMAULIPAS	28024	MIER	MUY BAJO	E	PRESENCIA INDÍGENA DISPERSA	ALTO
28	TAMAULIPAS	28025	MIGUEL ALEMÁN	MUY BAJO	E	PRESENCIA INDÍGENA DISPERSA	ALTO
28	TAMAULIPAS	28026	MIQUIHUANA	ALTO	E	PRESENCIA INDÍGENA DISPERSA	SIN DATO



CLAVE DE ENTIDAD FEDERATIVA	ENTIDAD FEDERATIVA	CLAVE DE MUNICIPIO O ALCALDÍA	MUNICIPIO O ALCALDÍA	GRADO DE MARGINACIÓN 2015	CATEGORÍA INDÍGENA	DESCRIPCIÓN DE CATEGORÍA INDÍGENA	NIVEL DELICTIVO
28	TAMAULIPAS	28032	REYNOSA	MUY BAJO	C	PRESENCIA INDÍGENA	ALTO
28	TAMAULIPAS	28033	RÍO BRAVO	MUY BAJO	E	PRESENCIA INDÍGENA DISPERSA	ALTO
28	TAMAULIPAS	28034	SAN CARLOS	ALTO	E	PRESENCIA INDÍGENA DISPERSA	MEDIO
28	TAMAULIPAS	28036	SAN NICOLÁS	ALTO	F	SIN POBLACIÓN INDÍGENA	BAJO
28	TAMAULIPAS	28039	TULA	ALTO	E	PRESENCIA INDÍGENA DISPERSA	MEDIO
28	TAMAULIPAS	28041	VICTORIA	MUY BAJO	E	PRESENCIA INDÍGENA DISPERSA	ALTO
29	TLAXCALA	29002	APETATILÁN DE ANTONIO CARVAJAL	MUY BAJO	E	PRESENCIA INDÍGENA DISPERSA	ALTO
29	TLAXCALA	29005	APIZACO	MUY BAJO	E	PRESENCIA INDÍGENA DISPERSA	ALTO
29	TLAXCALA	29006	CALPULALPAN	MUY BAJO	E	PRESENCIA INDÍGENA DISPERSA	ALTO
29	TLAXCALA	29010	CHIAUTEMPAN	MUY BAJO	E	PRESENCIA INDÍGENA DISPERSA	ALTO
29	TLAXCALA	29013	HUAMANTLA	BAJO	E	PRESENCIA INDÍGENA DISPERSA	ALTO
29	TLAXCALA	29016	XTENCO	BAJO	E	PRESENCIA INDÍGENA DISPERSA	ALTO
29	TLAXCALA	29023	NATÍVITAS	BAJO	E	PRESENCIA INDÍGENA DISPERSA	ALTO
29	TLAXCALA	29025	SAN PABLO DEL MONTE	BAJO	C	PRESENCIA INDÍGENA	ALTO
29	TLAXCALA	29027	TENANCINGO	BAJO	E	PRESENCIA INDÍGENA DISPERSA	ALTO
29	TLAXCALA	29033	TLAXCALA	MUY BAJO	E	PRESENCIA INDÍGENA DISPERSA	ALTO
29	TLAXCALA	29037	ZILTLALTÉPEC DE TRINIDAD SÁNCHEZ SANTOS	MEDIO	E	PRESENCIA INDÍGENA DISPERSA	ALTO
29	TLAXCALA	29038	TZOMPANTEPEC	MUY BAJO	E	PRESENCIA INDÍGENA DISPERSA	ALTO
29	TLAXCALA	29042	XICOHTZINCO	MUY BAJO	E	PRESENCIA INDÍGENA DISPERSA	ALTO
29	TLAXCALA	29043	YAUHQUEMEHCAN	MUY BAJO	E	PRESENCIA INDÍGENA DISPERSA	ALTO
29	TLAXCALA	29053	SAN JUAN HUACTZINCO	MUY BAJO	E	PRESENCIA INDÍGENA DISPERSA	ALTO
29	TLAXCALA	29060	SANTA ISABEL XILOXOTLA	BAJO	E	PRESENCIA INDÍGENA DISPERSA	ALTO
30	VERACRUZ DE IGNACIO DE LA LLAVE	30001	ACAJETE	ALTO	E	PRESENCIA INDÍGENA DISPERSA	MEDIO
30	VERACRUZ DE IGNACIO DE LA LLAVE	30003	ACAYUCAN	MEDIO	C	PRESENCIA INDÍGENA	ALTO



CLAVE DE ENTIDAD FEDERATIVA	ENTIDAD FEDERATIVA	CLAVE DE MUNICIPIO O ALCALDÍA	MUNICIPIO O ALCALDÍA	GRADO DE MARGINACIÓN 2015	CATEGORÍA INDÍGENA	DESCRIPCIÓN DE CATEGORÍA INDÍGENA	NIVEL DELICTIVO
30	VERACRUZ DE IGNACIO DE LA LLAVE	30005	ACULA	ALTO	E	PRESENCIA INDÍGENA DISPERSA	BAJO
30	VERACRUZ DE IGNACIO DE LA LLAVE	30006	ACULTZINGO	ALTO	C	PRESENCIA INDÍGENA	MEDIO
30	VERACRUZ DE IGNACIO DE LA LLAVE	30007	CAMARÓN DE TEJEDA	ALTO	E	PRESENCIA INDÍGENA DISPERSA	BAJO
30	VERACRUZ DE IGNACIO DE LA LLAVE	30008	ALPATLÁHUAC	ALTO	E	PRESENCIA INDÍGENA DISPERSA	BAJO
30	VERACRUZ DE IGNACIO DE LA LLAVE	30010	ALTOTONGA	ALTO	E	PRESENCIA INDÍGENA DISPERSA	MEDIO
30	VERACRUZ DE IGNACIO DE LA LLAVE	30012	AMATITLÁN	ALTO	E	PRESENCIA INDÍGENA DISPERSA	MEDIO
30	VERACRUZ DE IGNACIO DE LA LLAVE	30014	AMATLÁN DE LOS REYES	MEDIO	E	PRESENCIA INDÍGENA DISPERSA	ALTO
30	VERACRUZ DE IGNACIO DE LA LLAVE	30016	LA ANTIGUA	MUY BAJO	E	PRESENCIA INDÍGENA DISPERSA	ALTO
30	VERACRUZ DE IGNACIO DE LA LLAVE	30018	AQUILA	MUY ALTO	E	PRESENCIA INDÍGENA DISPERSA	MEDIO
30	VERACRUZ DE IGNACIO DE LA LLAVE	30019	ASTACINGA	MUY ALTO	A	MUNICIPIOS INDÍGENAS	BAJO
30	VERACRUZ DE IGNACIO DE LA LLAVE	30020	ATLAHUILCO	MUY ALTO	A	MUNICIPIOS INDÍGENAS	BAJO
30	VERACRUZ DE IGNACIO DE LA LLAVE	30022	ATZACAN	ALTO	E	PRESENCIA INDÍGENA DISPERSA	BAJO



CLAVE DE ENTIDAD FEDERATIVA	ENTIDAD FEDERATIVA	CLAVE DE MUNICIPIO O ALCALDÍA	MUNICIPIO O ALCALDÍA	GRADO DE MARGINACIÓN 2015	CATEGORÍA INDÍGENA	DESCRIPCIÓN DE CATEGORÍA INDÍGENA	NIVEL DELICTIVO
30	VERACRUZ DE IGNACIO DE LA LLAVE	30023	ATZALAN	ALTO	E	PRESENCIA INDÍGENA DISPERSA	BAJO
30	VERACRUZ DE IGNACIO DE LA LLAVE	30024	TLALTETELA	ALTO	E	PRESENCIA INDÍGENA DISPERSA	BAJO
30	VERACRUZ DE IGNACIO DE LA LLAVE	30025	AYAHUALULCO	MUY ALTO	E	PRESENCIA INDÍGENA DISPERSA	BAJO
30	VERACRUZ DE IGNACIO DE LA LLAVE	30027	BENITO JUÁREZ	ALTO	A	MUNICIPIOS INDÍGENAS	BAJO
30	VERACRUZ DE IGNACIO DE LA LLAVE	30028	BOCA DEL RÍO	MUY BAJO	E	PRESENCIA INDÍGENA DISPERSA	ALTO
30	VERACRUZ DE IGNACIO DE LA LLAVE	30029	CALCAHUALCO	ALTO	E	PRESENCIA INDÍGENA DISPERSA	BAJO
30	VERACRUZ DE IGNACIO DE LA LLAVE	30030	CAMERINO Z. MENDOZA	MEDIO	C	PRESENCIA INDÍGENA	ALTO
30	VERACRUZ DE IGNACIO DE LA LLAVE	30031	CARRILLO PUERTO	ALTO	E	PRESENCIA INDÍGENA DISPERSA	MEDIO
30	VERACRUZ DE IGNACIO DE LA LLAVE	30032	CATEMACO	ALTO	E	PRESENCIA INDÍGENA DISPERSA	BAJO
30	VERACRUZ DE IGNACIO DE LA LLAVE	30033	CAZONES DE HERRERA	ALTO	C	PRESENCIA INDÍGENA	BAJO
30	VERACRUZ DE IGNACIO DE LA LLAVE	30035	CITLALTÉPETL	ALTO	B	MUNICIPIOS INDÍGENAS	BAJO
30	VERACRUZ DE IGNACIO DE LA LLAVE	30036	COACOATZINTLA	ALTO	E	PRESENCIA INDÍGENA DISPERSA	BAJO



CLAVE DE ENTIDAD FEDERATIVA	ENTIDAD FEDERATIVA	CLAVE DE MUNICIPIO O ALCALDÍA	MUNICIPIO O ALCALDÍA	GRADO DE MARGINACIÓN 2015	CATEGORÍA INDÍGENA	DESCRIPCIÓN DE CATEGORÍA INDÍGENA	NIVEL DELICTIVO
30	VERACRUZ DE IGNACIO DE LA LLAVE	30037	COAHUILÁN	MUY ALTO	A	MUNICIPIOS INDÍGENAS	SIN DATO
30	VERACRUZ DE IGNACIO DE LA LLAVE	30039	COATZACOALCOS	MUY BAJO	C	PRESENCIA INDÍGENA	ALTO
30	VERACRUZ DE IGNACIO DE LA LLAVE	30041	COETZALA	ALTO	B	MUNICIPIOS INDÍGENAS	MEDIO
30	VERACRUZ DE IGNACIO DE LA LLAVE	30042	COLIPA	ALTO	E	PRESENCIA INDÍGENA DISPERSA	BAJO
30	VERACRUZ DE IGNACIO DE LA LLAVE	30043	COMAPA	ALTO	E	PRESENCIA INDÍGENA DISPERSA	BAJO
30	VERACRUZ DE IGNACIO DE LA LLAVE	30044	CÓRDOBA	BAJO	C	PRESENCIA INDÍGENA	ALTO
30	VERACRUZ DE IGNACIO DE LA LLAVE	30046	COSAUTLÁN DE CARVAJAL	ALTO	E	PRESENCIA INDÍGENA DISPERSA	BAJO
30	VERACRUZ DE IGNACIO DE LA LLAVE	30047	COSCOMATEPEC	ALTO	E	PRESENCIA INDÍGENA DISPERSA	MEDIO
30	VERACRUZ DE IGNACIO DE LA LLAVE	30048	COSOLEACAQUE	BAJO	C	PRESENCIA INDÍGENA	ALTO
30	VERACRUZ DE IGNACIO DE LA LLAVE	30049	COTAXTLA	ALTO	E	PRESENCIA INDÍGENA DISPERSA	BAJO
30	VERACRUZ DE IGNACIO DE LA LLAVE	30050	COXQUIHUI	MUY ALTO	A	MUNICIPIOS INDÍGENAS	BAJO
30	VERACRUZ DE IGNACIO DE LA LLAVE	30051	COYUTLA	ALTO	A	MUNICIPIOS INDÍGENAS	BAJO



CLAVE DE ENTIDAD FEDERATIVA	ENTIDAD FEDERATIVA	CLAVE DE MUNICIPIO O ALCALDÍA	MUNICIPIO O ALCALDÍA	GRADO DE MARGINACIÓN 2015	CATEGORÍA INDÍGENA	DESCRIPCIÓN DE CATEGORÍA INDÍGENA	NIVEL DELICTIVO
30	VERACRUZ DE IGNACIO DE LA LLAVE	30053	CUITLÁHUAC	MEDIO	E	PRESENCIA INDÍGENA DISPERSA	ALTO
30	VERACRUZ DE IGNACIO DE LA LLAVE	30054	CHACALTIANGUIS	ALTO	E	PRESENCIA INDÍGENA DISPERSA	BAJO
30	VERACRUZ DE IGNACIO DE LA LLAVE	30055	CHALMA	ALTO	B	MUNICIPIOS INDÍGENAS	BAJO
30	VERACRUZ DE IGNACIO DE LA LLAVE	30056	CHICONAMEL	ALTO	A	MUNICIPIOS INDÍGENAS	BAJO
30	VERACRUZ DE IGNACIO DE LA LLAVE	30057	CHICONQUIACO	ALTO	E	PRESENCIA INDÍGENA DISPERSA	BAJO
30	VERACRUZ DE IGNACIO DE LA LLAVE	30058	CHICONTEPEC	ALTO	A	MUNICIPIOS INDÍGENAS	BAJO
30	VERACRUZ DE IGNACIO DE LA LLAVE	30060	CHINAMPA DE GOROSTIZA	ALTO	E	PRESENCIA INDÍGENA DISPERSA	BAJO
30	VERACRUZ DE IGNACIO DE LA LLAVE	30061	LAS CHOAPAS	ALTO	C	PRESENCIA INDÍGENA	MEDIO
30	VERACRUZ DE IGNACIO DE LA LLAVE	30062	CHOCAMÁN	ALTO	E	PRESENCIA INDÍGENA DISPERSA	BAJO
30	VERACRUZ DE IGNACIO DE LA LLAVE	30063	CHONTLA	ALTO	B	MUNICIPIOS INDÍGENAS	BAJO
30	VERACRUZ DE IGNACIO DE LA LLAVE	30064	CHUMATLÁN	MUY ALTO	A	MUNICIPIOS INDÍGENAS	BAJO
30	VERACRUZ DE IGNACIO DE LA LLAVE	30066	ESPINAL	ALTO	B	MUNICIPIOS INDÍGENAS	BAJO



CLAVE DE ENTIDAD FEDERATIVA	ENTIDAD FEDERATIVA	CLAVE DE MUNICIPIO O ALCALDÍA	MUNICIPIO O ALCALDÍA	GRADO DE MARGINACIÓN 2015	CATEGORÍA INDÍGENA	DESCRIPCIÓN DE CATEGORÍA INDÍGENA	NIVEL DELICTIVO
30	VERACRUZ DE IGNACIO DE LA LLAVE	30067	FILOMENO MATA	MUY ALTO	A	MUNICIPIOS INDÍGENAS	SIN DATO
30	VERACRUZ DE IGNACIO DE LA LLAVE	30068	FORTÍN	BAJO	E	PRESENCIA INDÍGENA DISPERSA	ALTO
30	VERACRUZ DE IGNACIO DE LA LLAVE	30070	HIDALGOTITLÁN	ALTO	E	PRESENCIA INDÍGENA DISPERSA	BAJO
30	VERACRUZ DE IGNACIO DE LA LLAVE	30072	HUAYACOCOTLA	ALTO	E	PRESENCIA INDÍGENA DISPERSA	BAJO
30	VERACRUZ DE IGNACIO DE LA LLAVE	30073	HUEYAPAN DE OCAMPO	ALTO	C	PRESENCIA INDÍGENA	BAJO
30	VERACRUZ DE IGNACIO DE LA LLAVE	30074	HUILOAPAN DE CUAUHTÉMOC	BAJO	E	PRESENCIA INDÍGENA DISPERSA	ALTO
30	VERACRUZ DE IGNACIO DE LA LLAVE	30075	IGNACIO DE LA LLAVE	ALTO	E	PRESENCIA INDÍGENA DISPERSA	BAJO
30	VERACRUZ DE IGNACIO DE LA LLAVE	30076	ILAMATLÁN	MUY ALTO	A	MUNICIPIOS INDÍGENAS	BAJO
30	VERACRUZ DE IGNACIO DE LA LLAVE	30078	IXCATEPEC	ALTO	A	MUNICIPIOS INDÍGENAS	BAJO
30	VERACRUZ DE IGNACIO DE LA LLAVE	30079	IXHUACÁN DE LOS REYES	ALTO	E	PRESENCIA INDÍGENA DISPERSA	BAJO
30	VERACRUZ DE IGNACIO DE LA LLAVE	30080	IXHUATLÁN DEL CAFÉ	ALTO	E	PRESENCIA INDÍGENA DISPERSA	BAJO
30	VERACRUZ DE IGNACIO DE LA LLAVE	30083	IXHUATLÁN DE MADERO	MUY ALTO	A	MUNICIPIOS INDÍGENAS	BAJO



CLAVE DE ENTIDAD FEDERATIVA	ENTIDAD FEDERATIVA	CLAVE DE MUNICIPIO O ALCALDÍA	MUNICIPIO O ALCALDÍA	GRADO DE MARGINACIÓN 2015	CATEGORÍA INDÍGENA	DESCRIPCIÓN DE CATEGORÍA INDÍGENA	NIVEL DELICTIVO
30	VERACRUZ DE IGNACIO DE LA LLAVE	30084	IXMATLAHUACAN	ALTO	E	PRESENCIA INDÍGENA DISPERSA	MEDIO
30	VERACRUZ DE IGNACIO DE LA LLAVE	30086	JALACINGO	ALTO	E	PRESENCIA INDÍGENA DISPERSA	MEDIO
30	VERACRUZ DE IGNACIO DE LA LLAVE	30087	XALAPA	MUY BAJO	C	PRESENCIA INDÍGENA	ALTO
30	VERACRUZ DE IGNACIO DE LA LLAVE	30088	JALCOMULCO	ALTO	E	PRESENCIA INDÍGENA DISPERSA	BAJO
30	VERACRUZ DE IGNACIO DE LA LLAVE	30091	JESÚS CARRANZA	ALTO	E	PRESENCIA INDÍGENA DISPERSA	BAJO
30	VERACRUZ DE IGNACIO DE LA LLAVE	30094	JUAN RODRÍGUEZ CLARA	ALTO	E	PRESENCIA INDÍGENA DISPERSA	MEDIO
30	VERACRUZ DE IGNACIO DE LA LLAVE	30095	JUCHIQUE DE FERRER	ALTO	E	PRESENCIA INDÍGENA DISPERSA	BAJO
30	VERACRUZ DE IGNACIO DE LA LLAVE	30098	MAGDALENA	ALTO	A	MUNICIPIOS INDÍGENAS	BAJO
30	VERACRUZ DE IGNACIO DE LA LLAVE	30099	MALTRATA	ALTO	E	PRESENCIA INDÍGENA DISPERSA	ALTO
30	VERACRUZ DE IGNACIO DE LA LLAVE	30103	MECATLÁN	MUY ALTO	A	MUNICIPIOS INDÍGENAS	BAJO
30	VERACRUZ DE IGNACIO DE LA LLAVE	30104	MECAYAPAN	ALTO	A	MUNICIPIOS INDÍGENAS	BAJO
30	VERACRUZ DE IGNACIO DE LA LLAVE	30106	MIHUATLÁN	ALTO	E	PRESENCIA INDÍGENA DISPERSA	BAJO



CLAVE DE ENTIDAD FEDERATIVA	ENTIDAD FEDERATIVA	CLAVE DE MUNICIPIO O ALCALDÍA	MUNICIPIO O ALCALDÍA	GRADO DE MARGINACIÓN 2015	CATEGORÍA INDÍGENA	DESCRIPCIÓN DE CATEGORÍA INDÍGENA	NIVEL DELICTIVO
30	VERACRUZ DE IGNACIO DE LA LLAVE	30107	LAS MINAS	ALTO	E	PRESENCIA INDÍGENA DISPERSA	SIN DATO
30	VERACRUZ DE IGNACIO DE LA LLAVE	30108	MINATITLÁN	BAJO	C	PRESENCIA INDÍGENA	ALTO
30	VERACRUZ DE IGNACIO DE LA LLAVE	30110	MIXTLA DE ALTAMIRANO	MUY ALTO	A	MUNICIPIOS INDÍGENAS	BAJO
30	VERACRUZ DE IGNACIO DE LA LLAVE	30113	NARANJAL	ALTO	E	PRESENCIA INDÍGENA DISPERSA	MEDIO
30	VERACRUZ DE IGNACIO DE LA LLAVE	30115	NOGALES	BAJO	E	PRESENCIA INDÍGENA DISPERSA	ALTO
30	VERACRUZ DE IGNACIO DE LA LLAVE	30117	OMEALCA	ALTO	E	PRESENCIA INDÍGENA DISPERSA	MEDIO
30	VERACRUZ DE IGNACIO DE LA LLAVE	30118	ORIZABA	MUY BAJO	C	PRESENCIA INDÍGENA	ALTO
30	VERACRUZ DE IGNACIO DE LA LLAVE	30119	OTATITLÁN	ALTO	E	PRESENCIA INDÍGENA DISPERSA	BAJO
30	VERACRUZ DE IGNACIO DE LA LLAVE	30121	OZULUAMA DE MASCAREÑAS	ALTO	E	PRESENCIA INDÍGENA DISPERSA	BAJO
30	VERACRUZ DE IGNACIO DE LA LLAVE	30122	PAJAPAN	ALTO	A	MUNICIPIOS INDÍGENAS	BAJO
30	VERACRUZ DE IGNACIO DE LA LLAVE	30124	PAPANTLA	ALTO	B	MUNICIPIOS INDÍGENAS	MEDIO
30	VERACRUZ DE IGNACIO DE LA LLAVE	30127	LA PERLA	MUY ALTO	E	PRESENCIA INDÍGENA DISPERSA	BAJO



CLAVE DE ENTIDAD FEDERATIVA	ENTIDAD FEDERATIVA	CLAVE DE MUNICIPIO O ALCALDÍA	MUNICIPIO O ALCALDÍA	GRADO DE MARGINACIÓN 2015	CATEGORÍA INDÍGENA	DESCRIPCIÓN DE CATEGORÍA INDÍGENA	NIVEL DELICTIVO
30	VERACRUZ DE IGNACIO DE LA LLAVE	30129	PLATÓN SÁNCHEZ	ALTO	B	MUNICIPIOS INDÍGENAS	BAJO
30	VERACRUZ DE IGNACIO DE LA LLAVE	30130	PLAYA VICENTE	ALTO	C	PRESENCIA INDÍGENA	MEDIO
30	VERACRUZ DE IGNACIO DE LA LLAVE	30131	POZA RICA DE HIDALGO	MUY BAJO	C	PRESENCIA INDÍGENA	ALTO
30	VERACRUZ DE IGNACIO DE LA LLAVE	30132	LAS VIGAS DE RAMÍREZ	ALTO	E	PRESENCIA INDÍGENA DISPERSA	BAJO
30	VERACRUZ DE IGNACIO DE LA LLAVE	30135	RAFAEL DELGADO	ALTO	A	MUNICIPIOS INDÍGENAS	MEDIO
30	VERACRUZ DE IGNACIO DE LA LLAVE	30137	LOS REYES	MUY ALTO	A	MUNICIPIOS INDÍGENAS	BAJO
30	VERACRUZ DE IGNACIO DE LA LLAVE	30139	SALTABARRANCA	ALTO	E	PRESENCIA INDÍGENA DISPERSA	BAJO
30	VERACRUZ DE IGNACIO DE LA LLAVE	30140	SAN ANDRÉS TENEJAPAN	ALTO	A	MUNICIPIOS INDÍGENAS	BAJO
30	VERACRUZ DE IGNACIO DE LA LLAVE	30141	SAN ANDRÉS TUXTLA	ALTO	E	PRESENCIA INDÍGENA DISPERSA	BAJO
30	VERACRUZ DE IGNACIO DE LA LLAVE	30142	SAN JUAN EVANGELISTA	ALTO	E	PRESENCIA INDÍGENA DISPERSA	MEDIO
30	VERACRUZ DE IGNACIO DE LA LLAVE	30143	SANTIAGO TUXTLA	ALTO	E	PRESENCIA INDÍGENA DISPERSA	BAJO
30	VERACRUZ DE IGNACIO DE LA LLAVE	30144	SAYULA DE ALEMÁN	ALTO	C	PRESENCIA INDÍGENA	ALTO



CLAVE DE ENTIDAD FEDERATIVA	ENTIDAD FEDERATIVA	CLAVE DE MUNICIPIO O ALCALDÍA	MUNICIPIO O ALCALDÍA	GRADO DE MARGINACIÓN 2015	CATEGORÍA INDÍGENA	DESCRIPCIÓN DE CATEGORÍA INDÍGENA	NIVEL DELICTIVO
30	VERACRUZ DE IGNACIO DE LA LLAVE	30146	SOCHIAPA	ALTO	E	PRESENCIA INDÍGENA DISPERSA	BAJO
30	VERACRUZ DE IGNACIO DE LA LLAVE	30147	SOLEDAD ATZOMPA	MUY ALTO	A	MUNICIPIOS INDÍGENAS	BAJO
30	VERACRUZ DE IGNACIO DE LA LLAVE	30149	SOTEAPAN	MUY ALTO	A	MUNICIPIOS INDÍGENAS	BAJO
30	VERACRUZ DE IGNACIO DE LA LLAVE	30150	TAMALÍN	ALTO	E	PRESENCIA INDÍGENA DISPERSA	BAJO
30	VERACRUZ DE IGNACIO DE LA LLAVE	30151	TAMIAHUA	ALTO	E	PRESENCIA INDÍGENA DISPERSA	BAJO
30	VERACRUZ DE IGNACIO DE LA LLAVE	30152	TAMPICO ALTO	ALTO	E	PRESENCIA INDÍGENA DISPERSA	BAJO
30	VERACRUZ DE IGNACIO DE LA LLAVE	30153	TANCOCO	ALTO	E	PRESENCIA INDÍGENA DISPERSA	BAJO
30	VERACRUZ DE IGNACIO DE LA LLAVE	30154	TANTIMA	ALTO	E	PRESENCIA INDÍGENA DISPERSA	BAJO
30	VERACRUZ DE IGNACIO DE LA LLAVE	30155	TANTOYUCA	ALTO	B	MUNICIPIOS INDÍGENAS	BAJO
30	VERACRUZ DE IGNACIO DE LA LLAVE	30156	TATATILA	ALTO	E	PRESENCIA INDÍGENA DISPERSA	SIN DATO
30	VERACRUZ DE IGNACIO DE LA LLAVE	30157	CASTILLO DE TEAYO	ALTO	E	PRESENCIA INDÍGENA DISPERSA	BAJO
30	VERACRUZ DE IGNACIO DE LA LLAVE	30158	TECOLUTLA	ALTO	E	PRESENCIA INDÍGENA DISPERSA	MEDIO



CLAVE DE ENTIDAD FEDERATIVA	ENTIDAD FEDERATIVA	CLAVE DE MUNICIPIO O ALCALDÍA	MUNICIPIO O ALCALDÍA	GRADO DE MARGINACIÓN 2015	CATEGORÍA INDÍGENA	DESCRIPCIÓN DE CATEGORÍA INDÍGENA	NIVEL DELICTIVO
30	VERACRUZ DE IGNACIO DE LA LLAVE	30159	TEHUIPANGO	MUY ALTO	A	MUNICIPIOS INDÍGENAS	BAJO
30	VERACRUZ DE IGNACIO DE LA LLAVE	30160	ÁLAMO TEMAPACHE	ALTO	C	PRESENCIA INDÍGENA	MEDIO
30	VERACRUZ DE IGNACIO DE LA LLAVE	30161	TEMPOAL	ALTO	C	PRESENCIA INDÍGENA	BAJO
30	VERACRUZ DE IGNACIO DE LA LLAVE	30162	TENAMPA	ALTO	E	PRESENCIA INDÍGENA DISPERSA	SIN DATO
30	VERACRUZ DE IGNACIO DE LA LLAVE	30163	TENOCHTILÁN	ALTO	E	PRESENCIA INDÍGENA DISPERSA	SIN DATO
30	VERACRUZ DE IGNACIO DE LA LLAVE	30165	TEPATLAXCO	MUY ALTO	E	PRESENCIA INDÍGENA DISPERSA	BAJO
30	VERACRUZ DE IGNACIO DE LA LLAVE	30166	TEPETLÁN	ALTO	E	PRESENCIA INDÍGENA DISPERSA	BAJO
30	VERACRUZ DE IGNACIO DE LA LLAVE	30167	TEPETZINTLA	ALTO	E	PRESENCIA INDÍGENA DISPERSA	BAJO
30	VERACRUZ DE IGNACIO DE LA LLAVE	30168	TEQUILA	MUY ALTO	A	MUNICIPIOS INDÍGENAS	BAJO
30	VERACRUZ DE IGNACIO DE LA LLAVE	30169	JOSÉ AZUETA	ALTO	E	PRESENCIA INDÍGENA DISPERSA	MEDIO
30	VERACRUZ DE IGNACIO DE LA LLAVE	30170	TEXCATEPEC	MUY ALTO	A	MUNICIPIOS INDÍGENAS	BAJO
30	VERACRUZ DE IGNACIO DE LA LLAVE	30171	TEXHUACÁN	MUY ALTO	A	MUNICIPIOS INDÍGENAS	BAJO



CLAVE DE ENTIDAD FEDERATIVA	ENTIDAD FEDERATIVA	CLAVE DE MUNICIPIO O ALCALDÍA	MUNICIPIO O ALCALDÍA	GRADO DE MARGINACIÓN 2015	CATEGORÍA INDÍGENA	DESCRIPCIÓN DE CATEGORÍA INDÍGENA	NIVEL DELICTIVO
30	VERACRUZ DE IGNACIO DE LA LLAVE	30172	TEXISTEPEC	ALTO	E	PRESENCIA INDÍGENA DISPERSA	MEDIO
30	VERACRUZ DE IGNACIO DE LA LLAVE	30173	TEZONAPA	ALTO	C	PRESENCIA INDÍGENA	MEDIO
30	VERACRUZ DE IGNACIO DE LA LLAVE	30175	TIHUATLÁN	ALTO	C	PRESENCIA INDÍGENA	MEDIO
30	VERACRUZ DE IGNACIO DE LA LLAVE	30176	TLACOJALPAN	ALTO	E	PRESENCIA INDÍGENA DISPERSA	BAJO
30	VERACRUZ DE IGNACIO DE LA LLAVE	30177	TLACOLULAN	ALTO	E	PRESENCIA INDÍGENA DISPERSA	BAJO
30	VERACRUZ DE IGNACIO DE LA LLAVE	30178	TLACOTALPAN	MEDIO	E	PRESENCIA INDÍGENA DISPERSA	ALTO
30	VERACRUZ DE IGNACIO DE LA LLAVE	30180	TLACHICHILCO	ALTO	B	MUNICIPIOS INDÍGENAS	BAJO
30	VERACRUZ DE IGNACIO DE LA LLAVE	30184	TLAQUILPA	MUY ALTO	A	MUNICIPIOS INDÍGENAS	BAJO
30	VERACRUZ DE IGNACIO DE LA LLAVE	30185	TLILAPAN	ALTO	B	MUNICIPIOS INDÍGENAS	BAJO
30	VERACRUZ DE IGNACIO DE LA LLAVE	30187	TONAYÁN	ALTO	E	PRESENCIA INDÍGENA DISPERSA	BAJO
30	VERACRUZ DE IGNACIO DE LA LLAVE	30188	TOTUTLA	ALTO	E	PRESENCIA INDÍGENA DISPERSA	BAJO
30	VERACRUZ DE IGNACIO DE LA LLAVE	30193	VERACRUZ	MUY BAJO	C	PRESENCIA INDÍGENA	ALTO



CLAVE DE ENTIDAD FEDERATIVA	ENTIDAD FEDERATIVA	CLAVE DE MUNICIPIO O ALCALDÍA	MUNICIPIO O ALCALDÍA	GRADO DE MARGINACIÓN 2015	CATEGORÍA INDÍGENA	DESCRIPCIÓN DE CATEGORÍA INDÍGENA	NIVEL DELICTIVO
30	VERACRUZ DE IGNACIO DE LA LLAVE	30194	VILLA ALDAMA	ALTO	E	PRESENCIA INDÍGENA DISPERSA	BAJO
30	VERACRUZ DE IGNACIO DE LA LLAVE	30195	XOXOCOTLA	MUY ALTO	B	MUNICIPIOS INDÍGENAS	BAJO
30	VERACRUZ DE IGNACIO DE LA LLAVE	30197	YECUATLA	ALTO	E	PRESENCIA INDÍGENA DISPERSA	BAJO
30	VERACRUZ DE IGNACIO DE LA LLAVE	30198	ZACUALPAN	MUY ALTO	E	PRESENCIA INDÍGENA DISPERSA	BAJO
30	VERACRUZ DE IGNACIO DE LA LLAVE	30199	ZARAGOZA	MEDIO	A	MUNICIPIOS INDÍGENAS	BAJO
30	VERACRUZ DE IGNACIO DE LA LLAVE	30200	ZENTLA	ALTO	E	PRESENCIA INDÍGENA DISPERSA	BAJO
30	VERACRUZ DE IGNACIO DE LA LLAVE	30201	ZONGOLICA	MUY ALTO	A	MUNICIPIOS INDÍGENAS	BAJO
30	VERACRUZ DE IGNACIO DE LA LLAVE	30202	ZONTECOMATLÁN DE LÓPEZ Y FUENTES	MUY ALTO	A	MUNICIPIOS INDÍGENAS	BAJO
30	VERACRUZ DE IGNACIO DE LA LLAVE	30203	ZOZOCOLCO DE HIDALGO	MUY ALTO	A	MUNICIPIOS INDÍGENAS	BAJO
30	VERACRUZ DE IGNACIO DE LA LLAVE	30204	AGUA DULCE	BAJO	E	PRESENCIA INDÍGENA DISPERSA	ALTO
30	VERACRUZ DE IGNACIO DE LA LLAVE	30206	NANCHITAL DE LÁZARO CÁRDENAS DEL RÍO	MUY BAJO	E	PRESENCIA INDÍGENA DISPERSA	ALTO
30	VERACRUZ DE IGNACIO DE LA LLAVE	30209	TATAHUICAPAN DE JUÁREZ	ALTO	A	MUNICIPIOS INDÍGENAS	BAJO



CLAVE DE ENTIDAD FEDERATIVA	ENTIDAD FEDERATIVA	CLAVE DE MUNICIPIO O ALCALDÍA	MUNICIPIO O ALCALDÍA	GRADO DE MARGINACIÓN 2015	CATEGORÍA INDÍGENA	DESCRIPCIÓN DE CATEGORÍA INDÍGENA	NIVEL DELICTIVO
30	VERACRUZ DE IGNACIO DE LA LLAVE	30210	UXPANAPA	ALTO	B	MUNICIPIOS INDÍGENAS	BAJO
30	VERACRUZ DE IGNACIO DE LA LLAVE	30212	SANTIAGO SOCHIAN	ALTO	A	MUNICIPIOS INDÍGENAS	BAJO
31	YUCATÁN	31001	ABALÁ	ALTO	A	MUNICIPIOS INDÍGENAS	SIN DATO
31	YUCATÁN	31002	ACANCEH	MEDIO	A	MUNICIPIOS INDÍGENAS	BAJO
31	YUCATÁN	31003	AKIL	ALTO	A	MUNICIPIOS INDÍGENAS	SIN DATO
31	YUCATÁN	31004	BACA	MEDIO	B	MUNICIPIOS INDÍGENAS	SIN DATO
31	YUCATÁN	31005	BOKOBÁ	MEDIO	A	MUNICIPIOS INDÍGENAS	SIN DATO
31	YUCATÁN	31006	BUCTZOTZ	MEDIO	B	MUNICIPIOS INDÍGENAS	SIN DATO
31	YUCATÁN	31007	CACALCHÉN	MEDIO	B	MUNICIPIOS INDÍGENAS	SIN DATO
31	YUCATÁN	31008	CALOTMUL	ALTO	A	MUNICIPIOS INDÍGENAS	SIN DATO
31	YUCATÁN	31009	CANSAHCAB	ALTO	B	MUNICIPIOS INDÍGENAS	SIN DATO
31	YUCATÁN	31010	CANTAMAYEC	MUY ALTO	A	MUNICIPIOS INDÍGENAS	SIN DATO
31	YUCATÁN	31012	CENOTILLO	ALTO	B	MUNICIPIOS INDÍGENAS	SIN DATO
31	YUCATÁN	31014	CUNCUNUL	ALTO	A	MUNICIPIOS INDÍGENAS	SIN DATO
31	YUCATÁN	31015	CUZAMÁ	ALTO	A	MUNICIPIOS INDÍGENAS	SIN DATO
31	YUCATÁN	31016	CHACSINKÍN	ALTO	A	MUNICIPIOS INDÍGENAS	SIN DATO
31	YUCATÁN	31017	CHANKOM	ALTO	A	MUNICIPIOS INDÍGENAS	SIN DATO
31	YUCATÁN	31018	CHAPAB	ALTO	A	MUNICIPIOS INDÍGENAS	SIN DATO
31	YUCATÁN	31019	CHEMAX	MUY ALTO	A	MUNICIPIOS INDÍGENAS	SIN DATO
31	YUCATÁN	31021	CHICHIMILÁ	ALTO	A	MUNICIPIOS INDÍGENAS	SIN DATO
31	YUCATÁN	31022	CHIKINDZONOT	MUY ALTO	A	MUNICIPIOS INDÍGENAS	SIN DATO
31	YUCATÁN	31023	CHOCHOLÁ	MEDIO	B	MUNICIPIOS INDÍGENAS	SIN DATO
31	YUCATÁN	31024	CHUMAYEL	ALTO	A	MUNICIPIOS INDÍGENAS	SIN DATO
31	YUCATÁN	31025	DZÁN	ALTO	A	MUNICIPIOS INDÍGENAS	SIN DATO
31	YUCATÁN	31026	DZEMUL	MEDIO	B	MUNICIPIOS INDÍGENAS	SIN DATO
31	YUCATÁN	31030	DZITÁS	ALTO	A	MUNICIPIOS INDÍGENAS	SIN DATO
31	YUCATÁN	31031	DZONCAUICH	ALTO	A	MUNICIPIOS INDÍGENAS	SIN DATO
31	YUCATÁN	31032	ESPITA	ALTO	A	MUNICIPIOS INDÍGENAS	BAJO
31	YUCATÁN	31033	HALACHÓ	ALTO	A	MUNICIPIOS INDÍGENAS	BAJO
31	YUCATÁN	31034	HOCABÁ	ALTO	A	MUNICIPIOS INDÍGENAS	SIN DATO
31	YUCATÁN	31035	HOCTÚN	ALTO	B	MUNICIPIOS INDÍGENAS	SIN DATO




CLAVE DE ENTIDAD FEDERATIVA	ENTIDAD FEDERATIVA	CLAVE DE MUNICIPIO O ALCALDÍA	MUNICIPIO O ALCALDÍA	GRADO DE MARGINACIÓN 2015	CATEGORÍA INDÍGENA	DESCRIPCIÓN DE CATEGORÍA INDÍGENA	NIVEL DELICTIVO
31	YUCATÁN	31036	HOMÚN	ALTO	A	MUNICIPIOS INDÍGENAS	SIN DATO
31	YUCATÁN	31037	HUHÍ	ALTO	A	MUNICIPIOS INDÍGENAS	SIN DATO
31	YUCATÁN	31038	HUNUCMÁ	MEDIO	B	MUNICIPIOS INDÍGENAS	SIN DATO
31	YUCATÁN	31040	IZAMAL	MEDIO	B	MUNICIPIOS INDÍGENAS	BAJO
31	YUCATÁN	31041	KANASÍN	BAJO	B	MUNICIPIOS INDÍGENAS	BAJO
31	YUCATÁN	31042	KANTUNIL	ALTO	A	MUNICIPIOS INDÍGENAS	SIN DATO
31	YUCATÁN	31043	KAUA	ALTO	A	MUNICIPIOS INDÍGENAS	SIN DATO
31	YUCATÁN	31044	KINCHIL	ALTO	B	MUNICIPIOS INDÍGENAS	SIN DATO
31	YUCATÁN	31045	KOPOMÁ	ALTO	A	MUNICIPIOS INDÍGENAS	SIN DATO
31	YUCATÁN	31046	MAMA	ALTO	A	MUNICIPIOS INDÍGENAS	SIN DATO
31	YUCATÁN	31047	MANÍ	ALTO	A	MUNICIPIOS INDÍGENAS	SIN DATO
31	YUCATÁN	31048	MAXCANÚ	ALTO	A	MUNICIPIOS INDÍGENAS	BAJO
31	YUCATÁN	31049	MAYAPÁN	MUY ALTO	A	MUNICIPIOS INDÍGENAS	SIN DATO
31	YUCATÁN	31052	MOTUL	MEDIO	B	MUNICIPIOS INDÍGENAS	BAJO
31	YUCATÁN	31053	MUNA	MEDIO	A	MUNICIPIOS INDÍGENAS	SIN DATO
31	YUCATÁN	31054	MUXUPIP	MEDIO	A	MUNICIPIOS INDÍGENAS	SIN DATO
31	YUCATÁN	31055	OPICHÉN	ALTO	A	MUNICIPIOS INDÍGENAS	SIN DATO
31	YUCATÁN	31056	OXXKUTZCAB	ALTO	A	MUNICIPIOS INDÍGENAS	SIN DATO
31	YUCATÁN	31057	PANABÁ	MEDIO	B	MUNICIPIOS INDÍGENAS	BAJO
31	YUCATÁN	31058	PETO	ALTO	A	MUNICIPIOS INDÍGENAS	BAJO
31	YUCATÁN	31060	QUINTANA ROO	ALTO	A	MUNICIPIOS INDÍGENAS	SIN DATO
31	YUCATÁN	31062	SACALUM	ALTO	A	MUNICIPIOS INDÍGENAS	SIN DATO
31	YUCATÁN	31063	SAMAHIL	ALTO	A	MUNICIPIOS INDÍGENAS	SIN DATO
31	YUCATÁN	31064	SANAHCAT	ALTO	A	MUNICIPIOS INDÍGENAS	SIN DATO
31	YUCATÁN	31066	SANTA ELENA	ALTO	A	MUNICIPIOS INDÍGENAS	SIN DATO
31	YUCATÁN	31067	SEYÉ	MEDIO	B	MUNICIPIOS INDÍGENAS	SIN DATO
31	YUCATÁN	31068	SINANCHÉ	MEDIO	B	MUNICIPIOS INDÍGENAS	SIN DATO
31	YUCATÁN	31069	SOTUTA	ALTO	A	MUNICIPIOS INDÍGENAS	SIN DATO
31	YUCATÁN	31070	SUCILÁ	MEDIO	A	MUNICIPIOS INDÍGENAS	SIN DATO
31	YUCATÁN	31071	SUDZAL	ALTO	A	MUNICIPIOS INDÍGENAS	BAJO
31	YUCATÁN	31072	SUMA	MEDIO	B	MUNICIPIOS INDÍGENAS	SIN DATO
31	YUCATÁN	31073	TAHDZIÚ	ALTO	A	MUNICIPIOS INDÍGENAS	SIN DATO
31	YUCATÁN	31074	TAHMEK	ALTO	A	MUNICIPIOS INDÍGENAS	SIN DATO
31	YUCATÁN	31075	TEABO	ALTO	A	MUNICIPIOS INDÍGENAS	SIN DATO



CLAVE DE ENTIDAD FEDERATIVA	ENTIDAD FEDERATIVA	CLAVE DE MUNICIPIO O ALCALDÍA	MUNICIPIO O ALCALDÍA	GRADO DE MARGINACIÓN 2015	CATEGORÍA INDÍGENA	DESCRIPCIÓN DE CATEGORÍA INDÍGENA	NIVEL DELICTIVO
31	YUCATÁN	31076	TECOH	ALTO	A	MUNICIPIOS INDÍGENAS	SIN DATO
31	YUCATÁN	31077	TEKAL DE VENEGAS	ALTO	A	MUNICIPIOS INDÍGENAS	SIN DATO
31	YUCATÁN	31078	TEKANTÓ	ALTO	B	MUNICIPIOS INDÍGENAS	SIN DATO
31	YUCATÁN	31079	TEKAX	MEDIO	A	MUNICIPIOS INDÍGENAS	BAJO
31	YUCATÁN	31080	TEKIT	ALTO	A	MUNICIPIOS INDÍGENAS	SIN DATO
31	YUCATÁN	31081	TEKOM	ALTO	A	MUNICIPIOS INDÍGENAS	SIN DATO
31	YUCATÁN	31084	TEMAX	ALTO	B	MUNICIPIOS INDÍGENAS	BAJO
31	YUCATÁN	31085	TEMOZÓN	ALTO	A	MUNICIPIOS INDÍGENAS	BAJO
31	YUCATÁN	31086	TEPAKÁN	ALTO	A	MUNICIPIOS INDÍGENAS	SIN DATO
31	YUCATÁN	31087	TETIZ	ALTO	A	MUNICIPIOS INDÍGENAS	SIN DATO
31	YUCATÁN	31088	TEYA	ALTO	A	MUNICIPIOS INDÍGENAS	SIN DATO
31	YUCATÁN	31089	TICUL	MEDIO	A	MUNICIPIOS INDÍGENAS	BAJO
31	YUCATÁN	31090	TIMUCUY	ALTO	A	MUNICIPIOS INDÍGENAS	SIN DATO
31	YUCATÁN	31091	TINUM	ALTO	A	MUNICIPIOS INDÍGENAS	BAJO
31	YUCATÁN	31092	TIXCACALCUPUL	MUY ALTO	A	MUNICIPIOS INDÍGENAS	SIN DATO
31	YUCATÁN	31094	TIXMEHUAC	ALTO	A	MUNICIPIOS INDÍGENAS	SIN DATO
31	YUCATÁN	31095	TIXPÉHUAL	MEDIO	B	MUNICIPIOS INDÍGENAS	SIN DATO
31	YUCATÁN	31096	TIZIMÍN	ALTO	A	MUNICIPIOS INDÍGENAS	BAJO
31	YUCATÁN	31097	TUNKÁS	ALTO	A	MUNICIPIOS INDÍGENAS	SIN DATO
31	YUCATÁN	31098	TZUCACAB	ALTO	A	MUNICIPIOS INDÍGENAS	BAJO
31	YUCATÁN	31099	UAYMA	ALTO	A	MUNICIPIOS INDÍGENAS	SIN DATO
31	YUCATÁN	31100	UCÚ	ALTO	B	MUNICIPIOS INDÍGENAS	SIN DATO
31	YUCATÁN	31101	UMÁN	BAJO	B	MUNICIPIOS INDÍGENAS	BAJO
31	YUCATÁN	31102	VALLADOLID	ALTO	A	MUNICIPIOS INDÍGENAS	BAJO
31	YUCATÁN	31103	XOCHEL	ALTO	A	MUNICIPIOS INDÍGENAS	SIN DATO
31	YUCATÁN	31104	YAXCABÁ	ALTO	A	MUNICIPIOS INDÍGENAS	BAJO
31	YUCATÁN	31106	YOBAÍN	ALTO	B	MUNICIPIOS INDÍGENAS	SIN DATO
32	ZACATECAS	32005	CALERA	MUY BAJO	E	PRESENCIA INDÍGENA DISPERSA	ALTO
32	ZACATECAS	32008	CUAUHTÉMOC	BAJO	E	PRESENCIA INDÍGENA DISPERSA	ALTO
32	ZACATECAS	32010	FRESNILLO	BAJO	E	PRESENCIA INDÍGENA DISPERSA	ALTO
32	ZACATECAS	32013	GENERAL ENRIQUE ESTRADA	BAJO	E	PRESENCIA INDÍGENA DISPERSA	ALTO
32	ZACATECAS	32017	GUADALUPE	MUY BAJO	E	PRESENCIA INDÍGENA DISPERSA	ALTO



CLAVE DE ENTIDAD FEDERATIVA	ENTIDAD FEDERATIVA	CLAVE DE MUNICIPIO O ALCALDÍA	MUNICIPIO O ALCALDÍA	GRADO DE MARGINACIÓN 2015	CATEGORÍA INDÍGENA	DESCRIPCIÓN DE CATEGORÍA INDÍGENA	NIVEL DELICTIVO
32	ZACATECAS	32021	JIMÉNEZ DEL TEUL	ALTO	E	PRESENCIA INDÍGENA DISPERSA	BAJO
32	ZACATECAS	32025	LUIS MOYA	BAJO	E	PRESENCIA INDÍGENA DISPERSA	ALTO
32	ZACATECAS	32026	MAZAPIL	ALTO	E	PRESENCIA INDÍGENA DISPERSA	BAJO
32	ZACATECAS	32032	MORELOS	MUY BAJO	E	PRESENCIA INDÍGENA DISPERSA	ALTO
32	ZACATECAS	32033	MOYAHUA DE ESTRADA	BAJO	E	PRESENCIA INDÍGENA DISPERSA	ALTO
32	ZACATECAS	32036	OJOCALIENTE	BAJO	E	PRESENCIA INDÍGENA DISPERSA	ALTO
32	ZACATECAS	32041	EL SALVADOR	ALTO	E	PRESENCIA INDÍGENA DISPERSA	BAJO
32	ZACATECAS	32056	ZACATECAS	MUY BAJO	E	PRESENCIA INDÍGENA DISPERSA	ALTO



Cámara de Diputados del Honorable Congreso de la Unión, LXIV Legislatura**Junta de Coordinación Política**

Diputados: Mario Delgado Carrillo, presidente, MORENA; Juan Carlos Romero Hicks, PAN; René Juárez Cisneros, PRI; Reginaldo Sandoval Flores, PT; Izcóatl Tonatiuh Bravo Padilla, MOVIMIENTO CIUDADANO; Jorge Arturo Argüelles Victorero, PES; Arturo Escobar y Vega, PVEM; Verónica Beatriz Juárez Piña, PRD.

Mesa Directiva

Diputados: Laura Angélica Rojas Hernández, presidenta; vicepresidentes, María de los Dolores Padierna Luna, MORENA; Marcó Antonio Adame Castillo, PAN; Dulce María Sauri Riancho, PRI; secretarios, Karla Yuritzí Almazán Burgos, MORENA; Lizbeth Mata Lozano, PAN; Sara Rocha Medina, PRI; Héctor René Cruz Aparicio, PES; Maribel Martínez Ruiz, PT; Carmen Julieta Macías Rábago, MOVIMIENTO CIUDADANO; Mónica Bautista Rodríguez, PRD; Jesús Carlos Vidal Peniche, PVEM.

Secretaría General**Secretaría de Servicios Parlamentarios****Gaceta Parlamentaria de la Cámara de Diputados**

Director: Juan Luis Concheiro Bórquez, **Edición:** Casimiro Femat Saldívar, Ricardo Águila Sánchez, Antonio Mariscal Pioquinto.

Apoyo Documental: Dirección General de Proceso Legislativo. **Domicilio:** Avenida Congreso de la Unión, número 66, edificio E, cuarto nivel, Palacio Legislativo de San Lázaro, colonia El Parque, CP 15969. Teléfono: 5036 0000, extensión 54046. **Dirección electrónica:** <http://gaceta.diputados.gob.mx/>



LISTADO DE ZONAS DE ATENCIÓN PRIORITARIA URBANAS 2020
40,628 AGEBS

ANEXO B

CLAVE DE ENTIDAD FEDERATIVA	CLAVE DE MUNICIPIO	CLAVE DE LOCALIDAD	ENTIDAD FEDERATIVA	NOMBRE DE MUNICIPIO	NOMBRE DE LOCALIDAD	CLAVE DE AGEBS	CLAVE DE LOCALIDAD ACTUAL (INEGI, JULIO 2019)
01	01001	010010001	AGUASCALIENTES	AGUASCALIENTES	AGUASCALIENTES	0229, 0233, 0286, 0290, 0303, 0322, 0337, 0341, 0356, 0360, 0375, 0384, 0407, 0411, 0426, 0430, 0445, 0454, 0464, 0483, 0498, 0500, 0515, 0524, 0534, 0549, 0553, 0568, 0572, 0587, 0591, 0604, 0619, 0623, 0638, 0642, 0657, 0676, 0680, 0695, 0708, 0712, 0727, 0731, 0746, 0774, 0784, 0799, 0801, 0816, 0820, 0835, 0844, 0854, 0869, 0873, 0888, 0892, 0905, 0914, 0939, 0962, 0977, 1299, 1316, 1320, 1344, 1354, 1373, 1392, 1405, 1439, 1458, 1462, 1477, 1509, 1528, 1547, 1551, 1594, 1636, 1674, 1689, 1693, 1710, 1744, 1762, 1956, 1980, 1975, 1984, 1994, 2009, 2013, 2028, 2032, 2047, 2051, 2066, 2070, 2085, 2094, 2102, 2117, 2121, 2136, 2140, 2155, 2164, 2174, 2188, 2193, 2206, 2210, 2225, 2259, 2263, 2278, 2282, 2297, 2304, 2314, 2329, 2333, 2346, 2352, 2367, 2371, 2386, 2390, 2403, 2422, 2456, 2460, 2475, 2484, 2494, 2507, 2511, 2526, 2554, 2564, 2579, 2583, 2598, 2600, 2624, 2634, 2649, 2668, 2672, 2687, 2691, 2704, 2719, 2723, 2761, 2790, 2795, 2806, 2812, 2831, 2846, 2860, 2865, 2874, 2884, 2920, 2935, 2944, 2954, 2969, 2973, 2988, 2992, 3011, 3045, 3054, 3064, 3078, 3083, 3098, 3115, 3149, 3163, 3172, 3187, 3191, 3204, 3219, 3223, 3238, 3242, 3257, 3261, 3276, 3280, 3295, 3308, 3312, 3327, 3331, 3346, 3350, 3365, 3374, 3399, 3401, 3454, 3488, 3492, 3505, 3514, 3524, 3539, 3562, 3577, 3581, 3596, 3609, 3613, 3670, 3685, 3694, 3702, 3717, 3721, 3738, 3740, 3755, 3764, 3774, 3789, 3793, 3806, 3810, 3825, 3834, 3844, 3858, 3863, 3878, 3882, 3897, 3904, 3914, 3971, 3986, 3990, 4003, 4014, 4024, 4039, 4043, 4056, 4062, 4077, 4081, 4096, 4109, 4113, 4128, 4132, 4147, 4151, 4202, 4217, 4255, 4264, 4306, 4325, 4344, 4359, 4383, 4378, 4404, 4414, 4429, 4433, 4448, 4452, 4467, 4471, 4486, 4490, 4503, 4518, 4522, 4537, 4556, 4560	010010001
01	01001	010010239	AGUASCALIENTES	AGUASCALIENTES	GENERAL JOSÉ MARÍA MORELOS Y PAVÓN (CAÑADA HONDA)	4165, 419A	010010239
01	01001	010010293	AGUASCALIENTES	AGUASCALIENTES	NORÍAS DE OJOCALIENTE	3666, 3929	010010293
01	01001	010010357	AGUASCALIENTES	AGUASCALIENTES	NORÍAS DEL PASO HONDO	4166, 4170, 4289, 4293, 4382	010010357
01	01001	010010479	AGUASCALIENTES	AGUASCALIENTES	VILLA LICENCIADO JESÚS TERÁN (CALVILLITO)	2742, 2757, 2899, 3416, 344A, 3983	010010479
01	01001	010011025	AGUASCALIENTES	AGUASCALIENTES	POCITOS	3948, 3952, 3967, 4541	010011025
01	01002	010020059	AGUASCALIENTES	ASIENTOS	VILLA JUÁREZ	0207, 0315	010020059
01	01005	010050001	AGUASCALIENTES	JESÚS MARÍA	JESÚS MARÍA	0020, 0158, 0177, 0228, 0247, 0251, 0355, 0374, 0482, 0497, 050A, 0514, 0533, 0548, 0552, 0571, 0586, 0622, 0637, 0641	010050001
01	01005	010050023	AGUASCALIENTES	JESÚS MARÍA	CORRAL DE BARRANCOS	048A	010050023
01	01005	010050041	AGUASCALIENTES	JESÚS MARÍA	JESÚS GÓMEZ PORTUGAL (MARGARITAS)	0302, 0317, 0389, 0393, 0406, 0463, 0478	010050041
01	01005	010050245	AGUASCALIENTES	JESÚS MARÍA	EL LLANO	0590, 0603	010050245



CLAVE DE ENTIDAD FEDERATIVA	CLAVE DE MUNICIPIO	CLAVE DE LOCALIDAD	ENTIDAD FEDERATIVA	NOMBRE DE MUNICIPIO	NOMBRE DE LOCALIDAD	CLAVE DE LOCALIDAD ACTUAL (INEGI, JULIO 2019)
01	01005	010050427	AGUASCALIENTES	JESÚS MARÍA	PASEOS DE AGUASCALIENTES	010050427
01	01005	010050468	AGUASCALIENTES	JESÚS MARÍA	ARBOLEDAS PASO BLANCO [FRACCIONAMIENTO]	010050468
01	01007	010070001	AGUASCALIENTES	RINCÓN DE ROMOS	RINCÓN DE ROMOS	010070001
01	01007	010070018	AGUASCALIENTES	RINCÓN DE ROMOS	ESCALERAS	010070018
01	01009	010090001	AGUASCALIENTES	TEPEZALÁ	TEPEZALÁ	010090001
01	01011	010110001	AGUASCALIENTES	SAN FRANCISCO DE LOS ROMO	SAN FRANCISCO DE LOS ROMO	010110001
01	01011	010110128	AGUASCALIENTES	SAN FRANCISCO DE LOS ROMO	EX-VIÑEDOS GUADALUPE	010110128
02	02001	020010001	BAJA CALIFORNIA	ENSENADA	ENSENADA	020010001
02	02001	020010060	BAJA CALIFORNIA	ENSENADA	CAMALÚ	020010060
02	02001	020010114	BAJA CALIFORNIA	ENSENADA	FRANCISCO ZARCO (VALLE DE GUADALUPE)	020010114
02	02001	020010133	BAJA CALIFORNIA	ENSENADA	LÁZARO CÁRDENAS	020010133
02	02001	020010139	BAJA CALIFORNIA	ENSENADA	RODOLFO SÁNCHEZ TABOADA (MANADERO)	020010139
02	02001	020010186	BAJA CALIFORNIA	ENSENADA	EJIDO MÉXICO (PUNTA COLONET)	020010186
02	02001	020010190	BAJA CALIFORNIA	ENSENADA	REAL DEL CASTILLO NUEVO (OJOS NEGROS)	020010190
02	02001	020010243	BAJA CALIFORNIA	ENSENADA	SAN VICENTE	020010243



CLAVE DE ENTIDAD FEDERATIVA	CLAVE DE MUNICIPIO	CLAVE DE LOCALIDAD	ENTIDAD FEDERATIVA	NOMBRE DE MUNICIPIO	NOMBRE DE LOCALIDAD	CLAVE DE AGEB	CLAVE DE LOCALIDAD ACTUAL (INEGI, JULIO 2019)
02	02001	020010247	BAJA CALIFORNIA	ENSENADA	EL SAUZAL DE RODRIGUEZ	0308, 1147, 2094, 2200, 2215, 7324, 7409, 7466, 7470, 7485	020010247
02	02001	020010268	BAJA CALIFORNIA	ENSENADA	VICENTE GUERRERO	0011, 1274, 1715, 2342, 2376, 7235, 7396, 8290, 8303, 8657, 8892, 8905, 891A, 8924, 8939, 8943	020010268
02	02001	020010783	BAJA CALIFORNIA	ENSENADA	SANTA FE	1984, 1999, 2380, 2395	020010783
02	02001	020010857	BAJA CALIFORNIA	ENSENADA	SAN QUINTÍN	1185, 2357, 8214, 8229, 8271, 8286	020010857
02	02001	020010935	BAJA CALIFORNIA	ENSENADA	LÁZARO CÁRDENAS (VALLE DE LA TRINIDAD)	1823, 8591, 8604, 8619, 8623, 8654, 8669	020010935
02	02001	020011107	BAJA CALIFORNIA	ENSENADA	EMILIANO ZAPATA	1151, 1166, 1429, 172A, 173A, 2291, 2361, 852A, 853A, 8549, 9477, 9481, 9496, 9509, 9513	020011107
02	02001	020011561	BAJA CALIFORNIA	ENSENADA	EJIDO PAPALOTE	1170, 126A, 1749, 9937, 9941	020011561
02	02001	020011699	BAJA CALIFORNIA	ENSENADA	RANCHO VERDE	1927, 1931	020010001
02	02001	020012163	BAJA CALIFORNIA	ENSENADA	RANCHO CAÑÓN BUENA VISTA (EL ZORRILLO)	1132, 1289, 1698, 1772, 1787, 1791, 1804, 2272, 8500, 8784, 9782	020012163
02	02001	020012378	BAJA CALIFORNIA	ENSENADA	COLONIA NUEVA ERA	8820, 8835, 884A	020012378
02	02001	020013370	BAJA CALIFORNIA	ENSENADA	COLONIA LOMAS DE SAN RAMÓN (TRIQUIS)	1753, 8801, 8816, 9528	020013370
02	02002	020020001	BAJA CALIFORNIA	MEXICALI	MEXICALI	0019, 0023, 0038, 0042, 0057, 0095, 0108, 0165, 017A, 0184, 0289, 0273, 0286, 0292, 0305, 031A, 0324, 0339, 0362, 0377, 0381, 0409, 0413, 0432, 0451, 0517, 0521, 0540, 0555, 0574, 0610, 063A, 0659, 0663, 2246, 2284, 2299, 2320, 2388, 2392, 241A, 242A, 2439, 2443, 2462, 2477, 2496, 2513, 2532, 2725, 273A, 274A, 2759, 2763, 2778, 2782, 2797, 280A, 2814, 2829, 2833, 2848, 2852, 2867, 2871, 2886, 2918, 298A, 2994, 3009, 3140, 3155, 316A, 317A, 3189, 3206, 3225, 3812, 3827, 3846, 3850, 387A, 388A, 3916, 3935, 3959, 4063, 4169, 4172, 4191, 420A, 4219, 4223, 4238, 4242, 4257, 4261, 4276, 4280, 4295, 4308, 4312, 4327, 4331, 4346, 4390, 4365, 437A, 438A, 4399, 4401, 4416, 4420, 4435, 444A, 4494, 4499, 4473, 4488, 4492, 4505, 451A, 4524, 4539, 4543, 4558, 4562, 4577, 4591, 4596, 4606, 4613, 4628, 4632, 4647, 4651, 4666, 4670, 4685, 469A, 4702, 4717, 4721, 4736, 4740, 4755, 476A, 4774, 4789, 4793, 4806, 4810, 4825, 483A, 484A, 4859, 4863, 4878, 4882, 4897, 490A, 4914, 4929, 4933, 4948, 4952, 4967, 4971, 4986, 4990, 5005, 501A, 502A, 5289, 5293, 5310, 5325, 533A, 5490, 5518, 5522, 5537, 5541, 5556, 5560, 5575, 5594, 5607, 565A, 566A, 5679, 5683, 5698, 5749, 5753, 5768, 5772, 5787, 5791, 5804, 5838, 5842, 5857, 5861, 5876, 5880, 5931, 5946, 5960, 5965, 597A, 5984, 5999, 6003, 6018, 6022, 6037, 6041, 6056, 6060, 6075, 608A, 609A, 6107, 6111, 6126, 6130, 6145, 615A, 6164, 6179, 6183, 6198, 6200, 6215, 6450, 6465, 647A, 6484, 6499, 6516, 6520, 6535, 655A, 656A, 6569, 6586, 6592, 6605, 661A, 6624, 6639, 6643, 6658, 6662, 6677, 6681, 6696, 6728, 6732, 6747, 6751, 6766, 6770, 679A, 6840, 6855, 6893, 6906, 6910, 6925, 693A, 694A, 6959, 6963, 6978, 6982, 6997, 7001, 7016, 7020, 7035, 704A, 7054, 7069, 7073, 7088, 7092, 7105, 711A, 7124, 7196, 7213, 7228, 7232, 7247, 7251, 7266, 7270, 7285, 729A, 7302, 7317, 7321, 7336, 7340, 7355, 7369, 7393, 7406, 7410, 7425, 743A, 7444, 7567, 7571, 7586, 7590, 7603, 7641, 7656, 7675, 768A, 7694, 7707, 7711, 7726, 7730, 7745, 775A, 7764, 7779, 7853, 8057, 8071, 8086, 8090, 8118, 8122, 8137, 8141, 8156, 818A, 819A, 8211, 8230, 8245, 825A, 826A, 8278, 8283, 8315, 8368, 8372, 8387, 840A, 8442, 8457, 8476, 8495	020020001



CLAVE DE ENTIDAD FEDERATIVA	CLAVE DE MUNICIPIO	CLAVE DE LOCALIDAD	ENTIDAD FEDERATIVA	NOMBRE DE MUNICIPIO	NOMBRE DE LOCALIDAD	CLAVE DE AGEB	CLAVE DE LOCALIDAD ACTUAL (INEGI, JULIO 2019)
02	02002	020020110	BAJA CALIFORNIA	MEXICALI	COLONIA VENUSTIANO CARRANZA (LA CARRANZA)	2585, 2706, 2710, 5039, 5043, 8419	020020110
02	02002	020020111	BAJA CALIFORNIA	MEXICALI	VICENTE GUERRERO (ALGODONES)	0343, 4011, 4026, 4079, 6249, 6889, 7800, 832A	020020111
02	02002	020020159	BAJA CALIFORNIA	MEXICALI	DELTA (ESTACIÓN DELTA)	5081, 5096, 5109, 6709, 6713, 7834, 8160	020020159
02	02002	020020185	BAJA CALIFORNIA	MEXICALI	CIUDAD GUADALUPE VICTORIA (KILOMETRO CUARENTA Y TRES)	2602, 2980, 2975, 3117, 3121, 4098, 5363, 5378, 5819, 6253, 6286, 6821, 7849, 8175, 8226, 8353	020020185
02	02002	020020192	BAJA CALIFORNIA	MEXICALI	EJIDO HERMOSILLO	5056, 5062, 6234, 7533, 7548, 7815, 8423, 8438	020020192
02	02002	020020225	BAJA CALIFORNIA	MEXICALI	MICHOACÁN DE OCAIMPO	5306, 8334	020020225
02	02002	020020227	BAJA CALIFORNIA	MEXICALI	EJIDO SINALOA (ESTACIÓN KASEY)	7888, 7872	020020227
02	02002	020020231	BAJA CALIFORNIA	MEXICALI	CIUDAD MORELOS (CUERVOS)	5202, 5217, 5221, 5236, 6408, 6412, 6427, 6817, 7652, 7618, 7622, 8207, 8300	020020231
02	02002	020020237	BAJA CALIFORNIA	MEXICALI	NUEVO LEÓN	5448, 5452, 6431, 7209	020020237
02	02002	020020260	BAJA CALIFORNIA	MEXICALI	PROGRESO	3070, 3085, 309A, 5344, 5359, 5486, 5611, 6287, 6291, 6304, 6319, 6836, 7162, 7177, 7181, 7637	020020001
02	02002	020020262	BAJA CALIFORNIA	MEXICALI	PUEBLA	3210, 3329, 394A, 5700, 5715, 736A, 7374, 7783, 7798	020020001
02	02002	020020268	BAJA CALIFORNIA	MEXICALI	EJIDO HECHICERA	8048, 8052, 8991	020020268
02	02002	020020284	BAJA CALIFORNIA	MEXICALI	SAN FELIPE	3028, 3032, 3047, 4030, 5240, 5255, 526A, 5274, 5397, 540A, 5414, 5734, 5895, 5906, 5912, 6446	020020284
02	02002	020020289	BAJA CALIFORNIA	MEXICALI	SANTA ISABEL	4149, 5113, 5128, 5132, 5151, 5166, 5170, 5467, 5471, 558A, 5823, 6323, 6338, 6342, 6357, 6361, 6376, 6380, 6395, 6573, 6785, 686A, 7139, 7143, 7158, 7529, 7850	020020001
02	02002	020020456	BAJA CALIFORNIA	MEXICALI	BENITO JUÁREZ (EJIDO TECOLOTES)	2674, 2689, 5382, 6272, 6874, 782A, 8349	020020456
02	02002	020020459	BAJA CALIFORNIA	MEXICALI	POBLADO PAREDONES	4100, 4115, 622A	020020459
02	02002	020020461	BAJA CALIFORNIA	MEXICALI	CIUDAD COAHUILA (KILOMETRO CINCUENTA Y SIETE)	2997, 2941, 3973, 5185, 519A, 572A	020020461
02	02002	020024705	BAJA CALIFORNIA	MEXICALI	VIÑAS DEL SOL	7923	020020001



CLAVE DE ENTIDAD FEDERATIVA	CLAVE DE MUNICIPIO	CLAVE DE LOCALIDAD	ENTIDAD FEDERATIVA	NOMBRE DE MUNICIPIO	NOMBRE DE LOCALIDAD	CLAVE DE AGEB	CLAVE DE LOCALIDAD ACTUAL (INEGI, JULIO 2018)
02	02003	020030001	BAJA CALIFORNIA	TECATE	TECATE	0410, 0425, 0444, 0459, 0463, 0478, 0482, 0497, 0504, 0514, 0529, 0548, 0552, 0567, 0942, 0957, 0961, 0976, 1071, 1086, 1090, 1103, 1118, 1122, 1137, 1279, 1283, 1298, 1423, 1438, 1442, 1457, 1461, 1476, 1480, 1527, 1569, 1616, 1620, 1633, 1644, 1654, 1668, 1673, 1688, 1692, 1705	020030001
02	02003	020030155	BAJA CALIFORNIA	TECATE	LUIS ECHEVERRÍA ALVAREZ (EL HONGO)	1315, 1324, 1334, 1349, 1353, 1368, 1372, 1387, 1531	020030155
02	02003	020030340	BAJA CALIFORNIA	TECATE	NUEVA COLONIA HINDÚ	1496, 1508, 1512, 1550, 1565, 1574, 1584	020030340
02	02003	020031573	BAJA CALIFORNIA	TECATE	LOMAS DE SANTA ANITA	1391, 1419, 1546	020030001
02	02004	020040001	BAJA CALIFORNIA	TIJUANA	TIJUANA	0032, 0051, 0117, 0121, 0136, 0169, 0193, 0206, 0210, 0282, 0386, 0390, 0418, 0422, 0437, 0441, 0456, 0460, 0475, 0484, 0511, 0530, 0579, 0583, 0598, 0600, 0687, 0742, 1064, 1063, 1191, 1276, 1312, 1327, 1346, 1350, 1399, 1401, 1416, 1420, 1435, 1444, 1454, 1469, 1473, 1488, 1492, 1514, 1539, 1543, 1562, 1577, 1581, 1596, 1613, 1628, 1632, 1647, 1666, 1670, 1685, 1694, 1702, 1717, 1736, 1755, 1764, 1774, 1789, 1806, 1810, 1825, 1834, 1844, 1859, 1878, 1882, 1897, 1904, 1914, 1929, 1948, 2039, 2043, 2062, 2264, 2289, 2293, 2306, 2310, 2325, 2378, 2414, 2448, 2452, 2467, 2471, 2480, 2503, 2518, 2522, 2541, 2556, 2772, 2838, 2857, 2861, 2876, 2880, 2886, 2908, 2912, 2927, 2931, 2946, 2950, 2965, 2974, 2984, 2999, 3003, 3018, 3022, 3037, 3041, 3056, 3060, 3075, 3084, 3094, 3107, 3111, 3126, 3130, 3145, 3154, 3164, 3179, 3183, 3198, 3200, 3215, 3224, 3234, 3249, 3253, 3268, 3272, 3287, 3291, 3304, 3319, 3323, 3338, 3342, 3357, 3361, 3376, 3380, 3395, 3412, 3427, 3431, 3446, 3450, 3465, 3484, 3489, 3501, 3516, 3520, 3535, 3544, 3554, 3569, 3592, 3605, 3614, 3624, 3639, 3643, 3662, 3677, 3681, 3696, 3709, 3713, 3728, 3732, 3747, 3751, 3766, 3770, 3785, 3794, 3817, 3821, 3836, 3840, 3855, 3864, 3874, 3889, 3893, 3906, 3910, 3925, 3934, 3944, 3963, 3978, 3997, 4001, 4015, 4020, 4035, 4044, 4054, 4069, 4073, 4088, 4092, 4105, 4114, 4124, 4158, 4162, 4177, 4186, 4213, 4251, 4266, 4270, 4285, 4294, 4302, 4317, 4340, 4356, 4364, 4374, 4389, 4393, 4410, 4434, 4444, 4456, 4463, 4497, 4504, 4514, 4529, 4548, 4567, 4571, 4586, 4590, 4603, 4618, 4622, 4637, 4641, 4656, 4660, 4675, 4726, 4730, 4745, 4754, 4764, 5071, 5086, 5090, 5103, 5160, 5175, 5184, 5194, 5226, 5230, 5245, 5254, 5264, 5279, 5283, 5298, 5300, 5315, 5324, 5334, 5368, 5372, 5387, 5419, 5423, 5438, 5442, 5457, 5476, 5495, 5508, 5512, 5527, 5531, 5546, 5550, 5565, 5574, 5599, 5601, 5616, 5635, 5644, 5654, 5669, 5673, 5688, 5692, 5705, 5714, 5724, 5743, 5768, 5777, 5781, 5796, 5809, 5832, 5847, 5851, 5866, 5870, 5885, 5894, 5902, 5917, 5921, 5936, 5940, 5955, 5964, 5974, 6281, 6296, 6309, 6313, 6328, 6332, 6347, 6351, 6366, 6370, 6385, 6394, 6402, 6417, 6421, 6436, 6440, 6455, 6464, 6474, 6489, 6493, 6506, 6525, 6534, 6544, 6559, 6563, 6578, 6582, 6597, 6614, 6628, 6633, 6648, 6662, 6667, 6671, 6686, 6690, 6703, 6718, 6722, 6736, 6775, 6784, 6794, 6807, 6811, 6854, 6900, 6915, 6924, 6934, 6949, 6953, 6968, 7010, 7025, 7044, 7059, 7063, 7078, 7082, 7097, 7104, 7114, 7129, 7133, 7148, 7152, 7167, 7171, 7190, 7203, 7218, 7222, 7237, 7264, 7294, 7307, 7311, 7326, 7330, 7354, 7364, 7383, 7398, 7400, 7415, 7424, 7434, 7449, 7453, 7468, 7484, 7504, 7599, 7701, 7735, 7744, 7788, 7824, 7839, 7862, 7877, 7913, 7928, 7932, 7947, 7951, 7966, 7970, 7986, 8589, 8610, 8663, 8682, 8714, 8729, 8733, 8748, 8752, 8767, 8771, 8786, 8790, 8803, 8818, 8822, 8837, 8853, 8860, 8875, 8926, 8954, 8998, 9144, 9159, 9163, 9178, 9214, 9229	020040001
02	02004	020040187	BAJA CALIFORNIA	TIJUANA	LA JOYA	2611, 5118, 5461, 6813, 5828, 5989, 6188, 6192, 6205, 6214, 6224, 6262, 6277, 6737, 6741, 6826, 703A, 7186, 7487, 7504, 7519, 7523, 7754, 9036, 906A, 9105	020040001
02	02004	020040283	BAJA CALIFORNIA	TIJUANA	SAN LUIS	2679, 2683, 2898, 5993, 6120, 6135, 6760, 6879, 6883, 7856, 7896, 799A, 8004, 8019, 9089, 9093, 9110, 9125, 9133A	020040283



CLAVE DE ENTIDAD FEDERATIVA	CLAVE DE MUNICIPIO	CLAVE DE LOCALIDAD	ENTIDAD FEDERATIVA	NOMBRE DE MUNICIPIO	NOMBRE DE LOCALIDAD	CLAVE DE AGEB	CLAVE DE LOCALIDAD ACTUAL (INEGI, JULIO 2019)
02	02004	020040381	BAJA CALIFORNIA	TIJUANA	LAS DELICIAS	8220, 8235, 8244, 8254, 8259, 8273, 8288, 8292, 8305, 831A, 8324, 8339, 8343, 863A, 8644, 8659, 8697, 870A, 8841, 888A, 8894	020040381
02	02004	020040723	BAJA CALIFORNIA	TIJUANA	MACLOVIO ROJAS	6008, 6012, 6027, 6031, 6046, 6239, 685A, 7612	020040723
02	02004	020041053	BAJA CALIFORNIA	TIJUANA	TERRAZAS DEL VALLE	6050, 6065, 607A, 6084, 6099, 6243, 6258	020041053
02	02004	020041421	BAJA CALIFORNIA	TIJUANA	PARAJES DEL VALLE	8076, 8080, 8907, 8911, 8979, 8983	020041421
02	02004	020041599	BAJA CALIFORNIA	TIJUANA	PÓRTICOS DE SAN ANTONIO	6101, 614A, 6154, 6169, 6173, 6830, 7472, 7538, 7542, 7567, 7561, 7769, 7773, 7843, 7881	020040001
02	02004	020041615	BAJA CALIFORNIA	TIJUANA	EL NIÑO	7241, 7256, 7260, 7275	020041615
02	02004	020041616	BAJA CALIFORNIA	TIJUANA	LOMAS DEL VALLE	6116	020041616
02	02004	020041624	BAJA CALIFORNIA	TIJUANA	EL REFUGIO	5972, 6987, 6991, 7006, 7627, 7631, 7646, 7650, 7665, 7805, 781A, 7909, 8606, 9182	020041624
02	02004	020041781	BAJA CALIFORNIA	TIJUANA	VILLA DEL PRADO SEGUNDA SECCIÓN	8131, 8146, 8150, 8165, 817A, 8184	020041781
02	02004	020041856	BAJA CALIFORNIA	TIJUANA	QUINTA DEL CEDRO	8065, 8108, 8112, 8127, 9197	020041856
02	02004	020041881	BAJA CALIFORNIA	TIJUANA	LOS VALLES	8023, 8625, 8930, 9040, 9055, 920A	020041881
02	02004	020041883	BAJA CALIFORNIA	TIJUANA	VILLA DEL CAMPO	8038, 8042, 8057, 8061, 8678	020041883
02	02004	020041903	BAJA CALIFORNIA	TIJUANA	VILLA DEL PRADO	8199, 8201, 8216, 8946	020041903
02	02005	020050001	BAJA CALIFORNIA	PLAYAS DE ROSARITO	PLAYAS DE ROSARITO	0082, 0097, 010A, 0114, 0129, 0133, 0148, 0167, 0171, 0186, 0190, 0218, 0222, 0237, 0241, 0256, 0260, 0275, 028A, 0294, 0307, 0311, 0326, 0330, 0345, 035A, 0364, 0379, 0383, 0400, 0415, 042A, 043A, 0449, 0453, 0468, 0472, 0538, 0542, 0570, 0685, 069A, 1004, 1019, 1023, 1038, 1042, 1057, 1061, 1076, 1080, 1096, 1131, 1146, 1166, 1216, 1220, 1236, 1288	020050001
02	02005	020050088	BAJA CALIFORNIA	PLAYAS DE ROSARITO	AMPLIACIÓN EJIDO PLAN LIBERTADOR	0557, 0661, 0928, 0932, 1127, 1269, 1273	020050001
02	02005	020050089	BAJA CALIFORNIA	PLAYAS DE ROSARITO	PRIMO TAPIA	0491, 0504, 0523, 0792, 0947, 0951, 0966, 1108, 1150, 124A, 1254	020050089
03	03001	030010001	BAJA CALIFORNIA SUR	COMONDÚ	CIUDAD CONSTITUCIÓN	0209, 2099, 2120, 2185, 2173, 2205, 221A, 222A, 2239, 239A, 278A, 279A, 2807, 2811, 2826, 2830, 2845, 285A, 286A, 2879, 2883, 2898, 2900, 2915, 292A, 293A, 2949, 303A, 3059, 3063, 3078, 3082, 3097, 310A, 3114, 3129, 3148, 3152, 3222, 3237, 3241, 3256, 3260, 3275, 328A, 3294, 3307, 3311, 3330, 3345, 335A, 336A, 3379, 3383, 3398, 3400, 3453, 3491, 3504, 3519, 3523, 3538, 3542, 3557, 3561, 3576, 3580, 3595, 3608, 3627, 3646, 3650, 3665, 367A, 3684, 3699, 3701, 3716, 3720, 3736, 3769, 3773, 3786, 3806, 381A, 382A, 3839, 3843, 3856, 3862, 3877, 3881, 3896, 3909, 3913, 3928, 3932, 3947	030010001
03	03001	030010133	BAJA CALIFORNIA SUR	COMONDÚ	CIUDAD INSURGENTES	2386, 2370, 2953, 2966, 2972, 2987, 2991, 3006, 3010, 3025, 3133, 3186, 3203, 3218, 3326, 3415, 342A, 343A, 3449, 3466, 3472, 3487, 3631, 374A, 375A, 3792	030010133
03	03001	030010280	BAJA CALIFORNIA SUR	COMONDÚ	PUERTO SAN CARLOS	2309, 2313, 3167, 3171, 3951	030010280
03	03002	030020066	BAJA CALIFORNIA SUR	MULEGÉ	GUERRERO NEGRO	3713	030020066



CLAVE DE ENTIDAD FEDERATIVA	CLAVE DE MUNICIPIO	CLAVE DE LOCALIDAD	ENTIDAD FEDERATIVA	NOMBRE DE MUNICIPIO	NOMBRE DE LOCALIDAD	CLAVE DE AGEB	CLAVE DE LOCALIDAD ACTUAL (INEGI, JULIO 2019)
03	03002	030020097	BAJA CALIFORNIA SUR	MULEGÉ	HEROICA MULEGÉ	4196	030020097
03	03002	030020482	BAJA CALIFORNIA SUR	MULEGÉ	VILLA ALBERTO ANDRÉS ALVARADO ARÁMBUJO	3747, 3751, 3766, 3770, 3802, 4069, 4073, 4092, 4105	030020482
03	03003	030030001	BAJA CALIFORNIA SUR	LA PAZ	LA PAZ	0720, 1856, 1926, 1930, 1964, 1979, 1998, 2017, 2021, 2036, 2055, 2064, 2074, 2110, 2125, 2134, 2144, 2159, 2187, 2204, 2214, 2233, 2248, 2252, 2267, 2271, 2905, 291A, 2924, 2939, 2943, 2962, 2986, 3000, 3015, 3024, 3034, 3049, 3053, 3068, 3072, 3087, 3091, 3104, 3119, 3123, 3138, 3142, 3161, 3176, 3180, 3195, 3208, 3265, 327A, 3284, 3299, 3301, 3320, 3335, 334A, 3354, 3369, 3373, 3388, 3405, 341A, 3424, 3439, 3443, 3458, 3462, 3477, 3481, 3496, 3509, 3655, 3710, 3725, 373A, 3744, 3759, 3763, 3778, 3782, 3797, 380A, 381A, 3829, 3833, 3848, 3852, 3867, 3871, 3886, 3890, 3903, 3918, 3922, 3937, 3941, 3955, 3960, 3975, 398A, 3994, 4009, 4013, 4028, 4032, 4047, 4070, 4085, 409A, 4102, 4117, 4121, 4136, 4140, 4155, 416A, 4174, 4189, 4193, 4206, 4210, 4225, 423A, 4244, 4259, 4263, 4278, 4282, 4297, 430A, 4314, 4329, 4333, 4348, 4352, 4367, 4386, 4390, 4403, 4418, 4422, 4437, 4441, 4456, 4460, 4475, 448A, 4494, 4584, 4579, 4583, 4598, 4600, 4615, 462A, 4634, 4649, 4653, 4668, 4672, 4687, 4691, 470A, 4719, 4723, 4738, 4742, 4757, 4761, 4850, 487A, 4884, 4899, 4901, 4916, 4920, 4935, 494A, 4954, 4969, 4973, 4988, 4992, 5007, 5011, 5026, 5045, 505A, 5064, 5079, 5098, 5187, 5191, 5204, 5219, 5238, 5242, 5276, 5280, 5295, 5308, 5312, 5327, 5331, 5346, 5350, 537A, 5384, 5399, 5401, 5416, 5420, 5435, 544A, 5454, 5469, 5488, 5492, 5505, 551A, 5524, 5539, 5543, 5558, 5562, 5577, 5581, 5596, 5609, 5613, 5628, 5632, 5647, 5651, 5666, 5670, 5685, 569A, 5702, 5717, 5721, 5736, 5740, 5755, 576A, 5774, 5789, 5793, 5806, 5810, 5825, 583A, 5844, 5859, 5863, 5878, 5882, 5897, 590A, 6024, 6039, 6255, 626A, 6274, 6289, 6293, 6306, 6310, 6325, 633A, 6344, 6359, 6363, 6378, 6382, 6397, 640A, 6414, 6429, 6433, 6448, 6452, 6467, 6471, 6486, 6490, 6503, 6518, 6522, 6537, 6541, 6556, 6560, 6575, 658A, 6594, 6607, 6611, 6626, 6630, 6645, 665A, 6664, 6679, 6683, 6698	030030001
03	03003	030030003	BAJA CALIFORNIA SUR	LA PAZ	TODOS SANTOS	3231, 3246, 3250, 325A, 3602, 3617, 3621, 3636, 3640, 366A, 4051, 4066, 4371, 465A, 4776, 4780, 4795, 4806, 4812, 4827, 4831, 4846, 4865, 5473, 5914, 5929, 5933, 5948, 5952, 5967, 5971	030030003
03	03003	030030092	BAJA CALIFORNIA SUR	LA PAZ	EL CENTENARIO	0716, 3513, 3528, 3532, 3547, 3551, 3566, 3570, 3585, 3689, 3693, 3706, 4507, 4511, 4526, 4530, 4545, 5100, 5115, 512A, 513A, 5149, 5153, 5168, 5172, 5990, 6005, 601A, 6043	030030092
03	03008	030080001	BAJA CALIFORNIA SUR	LOS CABOS	SAN JOSÉ DEL CABO	020A, 0214, 038A, 039A, 0411, 0464, 0765, 077A, 0784, 0799, 0801, 0816, 0820, 0835, 084A, 1053, 1087, 1091, 1104, 1119, 1123, 1176, 1180, 1195, 1208, 1212, 1227, 127A, 1373, 1388, 1392, 1405, 141A, 1424, 1439, 1443, 1496, 1509, 1513, 1528, 1532, 1547, 1551, 1566, 1778, 1782, 1797, 180A, 1848, 1852, 1867, 1871, 1886, 2013, 2028, 2032, 2051, 2193, 2206, 2210, 223A, 2244, 2259, 2263, 2278, 2390, 2403, 2418, 2422, 245A, 2466, 2579, 2583, 2598, 2600, 2615, 263A, 2658, 2672, 2687, 2691, 2704, 2719, 2846, 287A, 2884, 2889, 2901, 2916, 2920, 2935, 294A, 2969, 2988, 2992, 3007, 3011, 3063, 3098, 3100, 3116, 312A, 313A, 3149, 3153, 3168, 3172, 3187, 3191, 3204, 3296, 3312, 3327, 3331, 3346, 3350, 3435, 344A, 3454, 351A, 3524, 3543, 3568, 3572, 3577, 3586	030080001



CLAVE DE ENTIDAD FEDERATIVA	CLAVE DE MUNICIPIO	CLAVE DE LOCALIDAD	ENTIDAD FEDERATIVA	NOMBRE DE MUNICIPIO	NOMBRE DE LOCALIDAD	CLAVE DE AGEB	CLAVE DE LOCALIDAD ACTUAL (INEGI, JULIO 2018)
03	03008	030080054	BAJA CALIFORNIA SUR	LOS CABOS	CABO SAN LUCAS	0252, 0257, 0271, 0280, 0303, 0318, 0337, 0356, 045A, 0479, 0483, 0498, 0854, 0869, 0873, 0888, 0892, 0905, 091A, 0924, 0939, 0943, 0958, 0962, 0977, 0981, 0996, 1000, 1015, 102A, 1034, 1049, 1138, 1142, 1231, 1246, 1250, 1265, 1316, 1354, 1369, 1570, 1685, 1602, 1617, 1621, 1636, 1640, 1655, 166A, 1674, 1689, 1693, 1706, 1710, 1725, 173A, 1744, 1759, 1890, 1903, 1918, 1922, 1937, 1941, 1956, 1960, 1975, 198A, 199A, 2009, 2102, 2117, 2121, 2136, 2140, 2282, 2297, 230A, 2314, 2329, 2333, 2348, 2352, 2366, 2437, 2441, 2456, 2460, 2475, 248A, 2494, 2507, 2511, 2526, 2530, 2545, 2649, 2653, 2723, 2738, 2742, 2757, 2761, 2776, 2780, 2808, 2812, 2831, 2850, 2954, 3026, 3030, 3045, 305A, 3064, 3079, 3219, 3223, 3238, 3242, 3257, 3261, 3276, 3280, 3308, 3365, 337A, 3384, 3399, 3401, 3416, 3420, 3468, 3473, 3486, 3492, 3505, 3539, 3609, 3613, 3628, 3632, 3647, 3651, 3670	030080054
03	03009	030090001	BAJA CALIFORNIA SUR	LORETO	LORETO	0175, 0211, 025A, 0264, 0279, 0300, 0315, 032A, 0349, 0353, 0368	030090001
04	04001	040010001	CAMPECHE	CALKINÍ	CALKINÍ	0275, 0326, 0345, 035A, 0383, 042A, 0491, 0519, 0523, 0538, 0557, 0561, 0576, 0612, 0627, 0650, 0684, 0699	040010001
04	04001	040010003	CAMPECHE	CALKINÍ	BACABCHÉN	0685, 067A	040010003
04	04001	040010004	CAMPECHE	CALKINÍ	BÉCAL	0307, 0311, 0400, 0415, 043A, 0449, 0472, 0691	040010004
04	04001	040010007	CAMPECHE	CALKINÍ	DZITBALCHÉ	0171, 0186, 0330, 0468, 0542, 0701	040010007
04	04001	040010008	CAMPECHE	CALKINÍ	NUNKINÍ	0384, 0379, 0453, 0487, 0504, 0590, 0595, 0646	040010008
04	04002	040020001	CAMPECHE	CAMPECHE	SAN FRANCISCO DE CAMPECHE	0605, 069A, 1105, 1232, 1247, 150A, 1514, 1571, 1622, 1656, 1694, 1726, 1872, 1891, 190A, 1995, 200A, 2029, 2086, 2156, 218A, 2207, 2211, 2264	040020001
04	04002	040020077	CAMPECHE	CAMPECHE	CHINÁ	1317, 1321	040020077
04	04002	040020087	CAMPECHE	CAMPECHE	LERMA	232A, 233A	040020087
04	04003	040030001	CAMPECHE	CARMEN	CIUDAD DEL CARMEN	109A, 1140, 1155, 116A, 1263, 2539, 2568, 2577, 2581, 2596, 2666, 2685, 2702, 2717, 2859, 2863, 2878, 2882	040030001
04	04003	040030005	CAMPECHE	CARMEN	NUEVO PROGRESO	2191, 220A, 2651	040030005
04	04003	040030006	CAMPECHE	CARMEN	ATASTA	3109	040030006
04	04003	040030101	CAMPECHE	CARMEN	SAN ANTONIO CARDENAS	2613	040030101
04	04003	040030199	CAMPECHE	CARMEN	ISLA AGUADA	2346, 2350, 2897, 290A, 2971	040030199
04	04003	040030614	CAMPECHE	CARMEN	SABANCUY	2115, 2365, 237A, 2420, 2435	040030614
04	04004	040040001	CAMPECHE	CHAMPOTÓN	CHAMPOTÓN	0972, 1006, 1010, 1025, 1576, 1699, 1769, 1805, 181A, 1824, 1862, 1932, 1947, 2146, 2150, 2184, 2269, 2273, 231A, 2358	040040001
04	04004	040040035	CAMPECHE	CHAMPOTÓN	SEYBAFLAYA	1580, 1792, 1843, 1858	040040035
04	04004	040040036	CAMPECHE	CHAMPOTÓN	SIHOCHAC	224A	040040036
04	04004	040040045	CAMPECHE	CHAMPOTÓN	VILLA MADERO	1665, 167A, 1913	040040045
04	04004	040040091	CAMPECHE	CHAMPOTÓN	LEY FEDERAL DE REFORMA AGRARIA	1970, 1985, 199A, 200A	040040091



CLAVE DE ENTIDAD FEDERATIVA	CLAVE DE MUNICIPIO	CLAVE DE LOCALIDAD	ENTIDAD FEDERATIVA	NOMBRE DE MUNICIPIO	NOMBRE DE LOCALIDAD	CLAVE DE AGEB	CLAVE DE LOCALIDAD ACTUAL (INEGI, JULIO 2019)
04	04004	040040432	CAMPECHE	CHAMPOTÓN	CARRILLO PUERTO	1612, 1627, 1631, 1646	040040432
04	04004	040040564	CAMPECHE	CHAMPOTÓN	SANTO DOMINGO KESTÉ	2127, 2131, 2165, 217A	040040564
04	04005	040050001	CAMPECHE	HECELCHAKÁN	HECELCHAKÁN	0255, 026A, 027A, 0289, 0414, 0429, 0433, 0448, 0452, 0467, 0471	040050001
04	04005	040050007	CAMPECHE	HECELCHAKÁN	POMUCH	0293, 0306, 0310, 0325, 033A, 0344, 0359, 0363, 0378, 0382, 0397, 040A, 0486, 0490, 0503	040050007
04	04006	040060001	CAMPECHE	HOPELCHÉN	HOPELCHÉN	0977, 0981, 0996, 1000, 1091, 1104, 1119, 1123, 1208, 127A	040060001
04	04006	040060003	CAMPECHE	HOPELCHÉN	BOLONCHÉN DE REJÓN	0021, 1015, 1142, 1157, 1195, 1231	040060003
04	04006	040060023	CAMPECHE	HOPELCHÉN	VICENTE GUERRERO	1161, 1176, 1180, 1212, 1227, 1246, 1250, 1265	040060023
04	04007	040070001	CAMPECHE	PALIZADA	PALIZADA	0372, 0387	040070001
04	04008	040080001	CAMPECHE	TENABO	TENABO	0204, 0219, 0223, 0242, 0257, 0261, 0276, 0280, 0295, 0308, 0312, 0327, 0331	040080001
04	04009	040090001	CAMPECHE	ESCÁRCEGA	ESCÁRCEGA	0019, 0042, 0057, 0061, 0108, 0112, 0127, 0131, 0146, 0150, 0466, 0485, 0517, 0521, 0536, 0752	040090001
04	04009	040090002	CAMPECHE	ESCÁRCEGA	DIVISIÓN DEL NORTE	017A, 0409, 0413, 0428, 0432, 0447, 0451, 0574, 0589	040090002
04	04010	040100001	CAMPECHE	CALAKMUL	XPUJIL	0518, 0537, 0541, 0556, 0560, 056A, 055A, 066A, 0683, 0698, 0700, 0715, 072A, 0734, 0749, 0753	040100001
04	04011	040110001	CAMPECHE	CANDELARIA	CANDELARIA	0017, 0021, 0036, 0049, 0055, 006A, 0074, 0089, 0093, 0303, 0318, 0322, 0337, 0341, 0356, 0360, 0375, 038A	040110001
05	05002	050020001	COAHUILA DE ZARAGOZA	ACUÑA	CIUDAD ACUÑA	2678, 2697, 3074, 3257, 3316, 3337, 338A, 353A	050020001
05	05004	050040001	COAHUILA DE ZARAGOZA	ARTEAGA	ARTEAGA	0182, 0479, 0498, 052A	050040001
05	05006	050060001	COAHUILA DE ZARAGOZA	CASTAÑOS	CASTAÑOS	0482, 0505, 051A, 0524, 0539, 0806, 1005	050060001
05	05007	050070001	COAHUILA DE ZARAGOZA	CUATRO CIÉNEGAS	CUATRO CIÉNEGAS DE CARRANZA	0926, 1430	050070001
05	05008	050080001	COAHUILA DE ZARAGOZA	ESCOBEDO	ESCOBEDO	0158	050080001
05	05009	050090001	COAHUILA DE ZARAGOZA	FRANCISCO I. MADERO	FRANCISCO I. MADERO (CHÁVEZ)	0850, 0884, 0954, 0969	050090001
05	05009	050090025	COAHUILA DE ZARAGOZA	FRANCISCO I. MADERO	HIDALGO	112A, 113A, 1149	050090025
05	05009	050090028	COAHUILA DE ZARAGOZA	FRANCISCO I. MADERO	LEQUETIO	0973	050090028
05	05010	050100001	COAHUILA DE ZARAGOZA	FRONTERA	FRONTERA	0508, 0546, 0584	050100001
05	05010	050100005	COAHUILA DE ZARAGOZA	FRONTERA	OCHO DE ENERO	0457	050100005
05	05011	050110001	COAHUILA DE ZARAGOZA	GENERAL CEPEDA	GENERAL CEPEDA	0308	050110001



CLAVE DE ENTIDAD FEDERATIVA	CLAVE DE MUNICIPIO	CLAVE DE LOCALIDAD	ENTIDAD FEDERATIVA	NOMBRE DE MUNICIPIO	NOMBRE DE LOCALIDAD	CLAVE DE AGEB	CLAVE DE LOCALIDAD ACTUAL (INEGI, JULIO 2019)
05	05012	050120001	COAHUILA DE ZARAGOZA	GUERRERO	GUERRERO	0305	050120001
05	05013	050130001	COAHUILA DE ZARAGOZA	HIDALGO	HIDALGO	0158, 0162, 029A, 0302, 0317	050130001
05	05014	050140001	COAHUILA DE ZARAGOZA	JIMÉNEZ	JIMÉNEZ	0297, 0314, 0329, 0367	050140001
05	05014	050140020	COAHUILA DE ZARAGOZA	JIMÉNEZ	SAN CARLOS	0634, 0649, 0653, 0668, 0761	050140020
05	05015	050150001	COAHUILA DE ZARAGOZA	JUÁREZ	JUÁREZ	0256	050150001
05	05017	050170001	COAHUILA DE ZARAGOZA	MATAMOROS	MATAMOROS	0301, 0439, 0443, 0570, 0602, 0693, 0918, 0922, 0941, 0960, 0975	050170001
05	05017	050170012	COAHUILA DE ZARAGOZA	MATAMOROS	SAN ANTONIO DEL COYOTE	0636, 0652	050170012
05	05017	050170025	COAHUILA DE ZARAGOZA	MATAMOROS	HIDALGO	0083, 0666	050170025
05	05017	050170122	COAHUILA DE ZARAGOZA	MATAMOROS	EL CAMBIO	0481, 0706, 0867, 0871	050170122
05	05018	050180001	COAHUILA DE ZARAGOZA	MONCLOVA	MONCLOVA	0864, 0934, 1186, 1275, 1294, 1561, 1595, 1646, 1665, 1788, 1805, 1843, 1913, 1970, 1985, 2019, 2038, 2095, 2112	050180001
05	05020	050200001	COAHUILA DE ZARAGOZA	MÚZQUIZ	CIUDAD MELCHOR MÚZQUIZ	1067, 2125, 2271, 2322, 2411, 2426	050200001
05	05020	050200043	COAHUILA DE ZARAGOZA	MÚZQUIZ	LAS ESPERANZAS	1288	050200043
05	05020	050200070	COAHUILA DE ZARAGOZA	MÚZQUIZ	MINAS DE BARROTÉRÁN	1413, 1470	050200070
05	05020	050200093	COAHUILA DE ZARAGOZA	MÚZQUIZ	PALAU	1979, 2055, 206A, 2252	050200093
05	05021	050210001	COAHUILA DE ZARAGOZA	NADADORES	NADADORES	0272	050210001
05	05022	050220001	COAHUILA DE ZARAGOZA	NAVA	NAVA	0316, 0509, 0570	050220001
05	05022	050220051	COAHUILA DE ZARAGOZA	NAVA	COLONIA VENUSTIANO CARRANZA	0138, 0157, 027A, 0299, 0424, 0477, 0602	050220051
05	05023	050230001	COAHUILA DE ZARAGOZA	OCAMPO	OCAMPO	2381, 2409, 3854, 3869	050230001
05	05024	050240001	COAHUILA DE ZARAGOZA	PARRAS	PARRAS DE LA FUENTE	2016, 2068, 211A	050240001
05	05025	050250001	COAHUILA DE ZARAGOZA	PIEDRAS NEGRAS	PIEDRAS NEGRAS	0360, 039A, 0394, 1015, 1072, 1161, 1316, 134A	050250001
05	05026	050260001	COAHUILA DE ZARAGOZA	PROGRESO	PROGRESO	0300, 0315	050260001
05	05027	050270001	COAHUILA DE ZARAGOZA	RAMOS ARIZPE	RAMOS ARIZPE	076A, 1429	050270001
05	05028	050280001	COAHUILA DE ZARAGOZA	SABINAS	SABINAS	0856, 0926, 1074, 1106, 1110	050280001
05	05028	050280003	COAHUILA DE ZARAGOZA	SABINAS	CLOETE	0837	050280003



CLAVE DE ENTIDAD FEDERATIVA	CLAVE DE MUNICIPIO	CLAVE DE LOCALIDAD	ENTIDAD FEDERATIVA	NOMBRE DE MUNICIPIO	NOMBRE DE LOCALIDAD	CLAVE DE AGEB	CLAVE DE LOCALIDAD ACTUAL (INEGI, JULIO 2019)
05	05029	050290001	COAHUILA DE ZARAGOZA	SACRAMENTO	SACRAMENTO	0088	050290001
05	05030	050300001	COAHUILA DE ZARAGOZA	SALTILLO	SALTILLO	159A, 2314, 2653, 2672, 3933, 4058, 4096, 4128, 4202, 4359, 440A, 4433, 4448, 4503, 4518, 4522, 4537, 4541, 4556, 458A, 4611, 4772, 4791, 4804, 4823, 4965, 4984, 4989, 5041, 5215, 5291, 5304, 5319, 5323, 5380, 5450, 547A, 5677, 5681	050300001
05	05031	050310001	COAHUILA DE ZARAGOZA	SAN BUENAVENTURA	SAN BUENAVENTURA	071A, 1436	050310001
05	05032	050320014	COAHUILA DE ZARAGOZA	SAN JUAN DE SABINAS	NUEVA ROSITA	069A, 0702, 0717	050320014
05	05033	050330001	COAHUILA DE ZARAGOZA	SAN PEDRO	SAN PEDRO	098A, 1040, 1144, 1706, 1766, 1892, 1924, 2015, 202A	050330001
05	05033	050330022	COAHUILA DE ZARAGOZA	SAN PEDRO	CONCORDIA (LA ROSITA)	1977, 2000	050330022
05	05033	050330037	COAHUILA DE ZARAGOZA	SAN PEDRO	LUCHANA	1799	050330037
05	05034	050340001	COAHUILA DE ZARAGOZA	SIERRA MOJADA	SIERRA MOJADA	0849, 0868	050340001
05	05035	050350001	COAHUILA DE ZARAGOZA	TORREÓN	TORREÓN	1543, 1613, 2221, 2560, 2819, 2823, 2946, 308A, 3164, 3183, 3291, 3304, 3408, 347A, 348A, 3516, 3643, 3728, 3766, 3785, 3944, 3959, 3963, 4196	050350001
05	05035	050350178	COAHUILA DE ZARAGOZA	TORREÓN	LA PARTIDA	3713	050350178
05	05036	050360001	COAHUILA DE ZARAGOZA	VIESCA	VIESCA	0764	050360001
05	05037	050370001	COAHUILA DE ZARAGOZA	VILLA UNIÓN	VILLA UNIÓN	0450	050370001
05	05038	050380001	COAHUILA DE ZARAGOZA	ZARAGOZA	ZARAGOZA	0856, 1418	050380001
06	06001	060010001	COLIMA	ARMERÍA	CIUDAD DE ARMERÍA	0081, 0109, 0147, 0151, 0166, 019A, 0202, 0217, 0255, 026A, 0274, 0344, 0359, 0363, 0378, 0382, 0397, 040A	060010001
06	06001	060010007	COLIMA	ARMERÍA	COFRADIA DE JUÁREZ	0221, 0236, 0240	060010007
06	06001	060010035	COLIMA	ARMERÍA	RINCÓN DE LÓPEZ	0325, 033A	060010035
06	06002	060020001	COLIMA	COLIMA	COLIMA	0021, 0290, 0318, 0322, 0337, 0341, 0366, 0394, 0407, 0411, 0464, 0479, 0483, 052A, 053A, 0549, 0566, 0572, 0619, 0623, 0638, 0676, 0680, 0708, 0712, 0727, 0731, 0746, 0750, 0765, 077A, 0784, 0799, 0801, 0816, 0820, 0835, 084A, 0854, 0869, 0873, 0888, 0892, 091A, 0924, 0939, 0943, 0958, 0962, 0977, 0981, 0996, 1000, 1015, 102A, 1053, 1058, 1072, 1087, 1091, 1104, 1123, 1142, 1157, 1161, 1176, 1195, 1208, 1212, 1227, 1231, 1246, 1250, 1265, 127A, 1284, 1299, 1301, 1316, 1320, 1335, 134A, 135A, 1369, 1373, 1388, 1392, 1405, 141A, 1424, 1439, 1458, 1462, 1477, 1481, 1496, 1509, 1513, 1528, 1532, 1547, 1551, 1566, 1570, 1585, 159A, 1602, 1617, 1621, 1636, 1640, 1655, 166A, 1674, 1686, 1693, 1706, 1710	060020001
06	06003	060030001	COLIMA	COMALA	COMALA	0156	060030001
06	06003	060030035	COLIMA	COMALA	SUCHITLÁN	0071, 0086	060030035
06	06004	060040001	COLIMA	COQUIMATLÁN	COQUIMATLÁN	0083, 0100, 0153, 0172, 0187, 0191, 0236, 0242, 0257	060040001
06	06004	060040015	COLIMA	COQUIMATLÁN	PUEBLO JUÁREZ (LA MAGDALENA)	0204, 0219, 0223	060040015



CLAVE DE ENTIDAD FEDERATIVA	CLAVE DE MUNICIPIO	CLAVE DE LOCALIDAD	ENTIDAD FEDERATIVA	NOMBRE DE MUNICIPIO	NOMBRE DE LOCALIDAD	CLAVE DE AGEB	CLAVE DE LOCALIDAD ACTUAL (INEGI, JULIO 2019)
06	06005	060050018	COLIMA	CUAJUTÉMOC	QUESERÍA	0131	060050018
06	06006	060060001	COLIMA	IXTLAHUACÁN	IXTLAHUACÁN	0099, 0073, 0088, 0092, 0105, 011A, 012A	060060001
06	06007	060070001	COLIMA	MANZANILLO	MANZANILLO	009A, 0140, 016A, 017A, 0189, 0193, 031A, 0329, 0333, 0348, 0352, 0390, 0403, 0418, 0422, 0437, 0456, 0460, 0475, 048A, 0507, 0511, 0526, 0530, 0545, 0564, 0583, 0615, 0634, 0648, 0653, 0668, 0672, 0687, 0691, 0704, 0738, 0742, 0761, 0795, 0808, 0831, 087A, 088A, 0899, 0901, 095A, 0969, 0973, 0988, 0992, 1007, 1011, 1026, 1030, 1045, 105A, 106A, 1079, 1083, 1098, 1100, 1115, 112A, 1149, 1168, 1172, 1187, 1191, 120A, 1219, 1223, 1242, 1257, 1261, 1295, 1308, 1327, 1331, 1346, 1350, 1365, 137A, 138A, 1401, 144A, 145A, 1469, 1473, 1488, 1492, 1505, 151A, 152A, 1538, 1543, 1558, 1562, 1577, 1581, 1596, 1609, 1613, 1628, 1632, 1647, 1651, 1666, 1670, 1685, 169A, 1702, 1717, 1721, 1736, 1740, 1755, 176A, 177A, 1789, 1793, 1806, 1810, 1825, 183A, 184A, 1859, 1863, 1878, 1882, 1897, 190A	060070001
06	06007	060070021	COLIMA	MANZANILLO	EL COLOMO	0812, 0827, 0916, 0920, 0935, 094A	060070021
06	06008	060080001	COLIMA	MINATITLÁN	MINATITLÁN	0097	060080001
06	06009	060090001	COLIMA	TECOMÁN	TECOMÁN	0200, 022A, 023A, 0272, 0323, 0357, 0361, 0446, 0450, 0465, 047A, 048A, 0499, 0501, 0516, 0520, 0555, 05A, 056A, 0573, 0592, 0638, 0666, 0709, 0732, 0747, 0766, 0770, 0785, 079A, 0802, 0817, 0821, 0836, 0855, 086A, 087A, 0889, 0893, 0906, 0910, 0925, 093A, 094A, 0959, 0963, 0978, 0982, 0997, 1001, 1016, 1020, 1035, 104A, 105A, 1069, 1073, 1092, 1105, 111A, 112A, 1139	060090001
06	06009	060090011	COLIMA	TECOMÁN	COLONIA BAYARDO	0380, 0395, 0408, 0427, 0728, 1158	060090011
06	06009	060090025	COLIMA	TECOMÁN	CERRO DE ORTEGA	0287, 0291, 030A, 0658, 0840, 1088, 1143	060090025
06	06009	060090080	COLIMA	TECOMÁN	MADRID	0431, 0605, 061A, 062A, 0713	060090080
06	06010	060100001	COLIMA	VILLA DE ALVAREZ	CIUDAD DE VILLA DE ALVAREZ	1021	060100001
07	07001	070010001	CHIAPAS	ACACOYAGUA	ACACOYAGUA	0052, 0067, 0071, 0086	070010001
07	07002	070020001	CHIAPAS	ACALA	ACALA	0011, 0083, 0098, 012A, 013A, 0134, 0149, 0153, 0168, 0187, 0191, 020A, 0219, 0223	070020001
07	07002	070020071	CHIAPAS	ACALA	20 DE NOVIEMBRE	0100, 0115	071230001
07	07003	070030001	CHIAPAS	ACAPETAHUA	ACAPETAHUA	0080, 0108, 0112, 017A	070030001
07	07003	070030046	CHIAPAS	ACAPETAHUA	SOCONUSCO	0146, 0150, 0165	070030046
07	07004	070040001	CHIAPAS	ALTAMIRANO	ALTAMIRANO	012A, 0138, 0143, 0156, 0162, 0181, 0186, 0206, 0213	070040001
07	07005	070050001	CHIAPAS	AMATÁN	AMATÁN	0047, 0086, 0070, 009A, 0102	070050001
07	07006	070060001	CHIAPAS	AMATENANGO DE LA FRONTERA	AMATENANGO DE LA FRONTERA	0044, 0063	070060001
07	07006	070060038	CHIAPAS	AMATENANGO DE LA FRONTERA	EL PACAYAL	0082, 0087	070060038
07	07007	070070001	CHIAPAS	AMATENANGO DEL VALLE	AMATENANGO DEL VALLE	0022, 0080, 0075, 009A, 0107, 0111	070070001



CLAVE DE ENTIDAD FEDERATIVA	CLAVE DE MUNICIPIO	CLAVE DE LOCALIDAD	ENTIDAD FEDERATIVA	NOMBRE DE MUNICIPIO	NOMBRE DE LOCALIDAD	CLAVE DE AGEB	CLAVE DE LOCALIDAD ACTUAL (INEGI, JULIO 2018)
07	07008	070080001	CHIAPAS	ANGEL ALBINO CORZO	JALTENANGO DE LA PAZ (ANGEL ALBINO CORZO)	0104, 0119, 0142, 0157, 0176, 0180, 0185, 0246, 0250	070080001
07	07008	070080016	CHIAPAS	ANGEL ALBINO CORZO	NUEVA PALESTINA	0212, 0227, 0231	070080016
07	07009	070090001	CHIAPAS	ARRIAGA	ARRIAGA	0169, 0239, 0243, 0256, 0313, 0332, 0347, 0351, 0366, 0386, 039A	070090001
07	07009	070090041	CHIAPAS	ARRIAGA	EMILIANO ZAPATA	0173, 0188, 0262, 0277	070090041
07	07010	070100001	CHIAPAS	BEJUCAL DE OCAMPO	BEJUCAL DE OCAMPO	0032	070100001
07	07011	070110001	CHIAPAS	BELLA VISTA	BELLA VISTA	003A	070110001
07	07012	070120001	CHIAPAS	BERRIOZÁBAL	BERRIOZÁBAL	0075, 008A, 009A, 0107, 0111, 0126, 0130, 0145, 015A, 016A, 0179, 0183, 0198, 0200, 0215, 022A, 023A, 0249, 0253, 0268, 0272, 0287, 0291, 030A, 0319, 0323, 0338, 0342, 0357, 0361, 0376	070120001
07	07013	070130001	CHIAPAS	BOCHIL	BOCHIL	0053, 0088, 0091, 010A, 0123, 0138, 0142, 0157, 0161, 0176, 0180, 0195	070130001
07	07014	070140001	CHIAPAS	EL BOSQUE	EL BOSQUE	0031, 0046, 0050, 0065, 007A	070140001
07	07015	070150001	CHIAPAS	CACAHOATÁN	CACAHOATÁN	0062, 0077, 0081, 0086, 0109, 0132, 0147, 0151, 0166, 0170, 0185, 0240, 0255, 026A, 0274, 0289, 0293, 0306, 033A, 034A, 0359, 0363	070150001
07	07015	070150043	CHIAPAS	CACAHOATÁN	SALVADOR URBINA	0310, 0325	070150043
07	07016	070160001	CHIAPAS	CATAZAJÁ	CATAZAJÁ	0089, 0093, 0106, 0125, 013A, 0159, 0163, 0178	070160001
07	07017	070170001	CHIAPAS	CINTALAPA	CINTALAPA DE FIGUEROA	0300, 032A, 0349, 0353, 0388, 0372, 0387, 040A, 0423, 0438, 0442, 0457, 0508, 0512, 0546, 0550, 0565	070170001
07	07017	070170060	CHIAPAS	CINTALAPA	LÁZARO CÁRDENAS	0461, 0476	070170060
07	07018	070180001	CHIAPAS	COAPILLA	COAPILLA	0030, 0045, 005A, 006A, 0079, 0083, 0098, 0100	070180001
07	07019	070190001	CHIAPAS	COMITÁN DE DOMÍNGUEZ	COMITÁN DE DOMÍNGUEZ	0220, 0235, 0273, 0339, 0358, 0362, 0381, 0451, 0466, 0485, 0502, 0517, 0521, 0536, 0555, 056A, 0589, 0593, 0606, 0625, 063A, 064A, 0659, 0663, 0682, 070A, 071A, 0729, 0752, 0767, 0771, 0786, 0790, 0803, 0841, 0860, 0907, 0911, 0926, 0930, 096A, 0979, 0998, 1125	070190001
07	07020	070200001	CHIAPAS	LA CONCORDIA	LA CONCORDIA	0285, 0293, 0306, 0359, 0383	070200001
07	07020	070200003	CHIAPAS	LA CONCORDIA	BENITO JUÁREZ	040A, 041A	070200003
07	07020	070200145	CHIAPAS	LA CONCORDIA	EL ÁMBAR (EL ÁMBAR DE ECHEVERRÍA)	0429, 0433, 0448	070200145
07	07021	070210001	CHIAPAS	COPAINALÁ	COPAINALÁ	0065, 008A, 0074, 0089, 0093, 0106	070210001
07	07022	070220001	CHIAPAS	CHALCHIHUITÁN	CHALCHIHUITÁN	0033, 0048, 0052	070220001
07	07023	070230001	CHIAPAS	CHAMULA	CHAMULA	0045, 005A, 0083, 0098	070230001
07	07024	070240001	CHIAPAS	CHANAL	CHANAL	0080, 0127, 0131, 0146, 0150, 0165, 017A, 018A, 0199, 0201, 0220, 0235, 024A, 025A, 0289, 0273, 0286, 0292, 0305, 031A, 032A, 0339, 0343, 0366, 0362	070240001



CLAVE DE ENTIDAD FEDERATIVA	CLAVE DE MUNICIPIO	CLAVE DE LOCALIDAD	ENTIDAD FEDERATIVA	NOMBRE DE MUNICIPIO	NOMBRE DE LOCALIDAD	CLAVE DE AGEB	CLAVE DE LOCALIDAD ACTUAL (INEGI, JULIO 2019)
07	07025	070250001	CHIAPAS	CHAPULTENANGO	CHAPULTENANGO	0035, 004A, 0054, 0069, 0073, 0088	070250001
07	07026	070260001	CHIAPAS	CHENALHÓ	CHENALHÓ	0032, 0051, 0066	070260001
07	07027	070270001	CHIAPAS	CHIAPA DE CORZO	CHIAPA DE CORZO	0133, 0167, 0222, 0294, 0307, 0311, 0326, 0330, 0345, 035A, 0364, 0368, 0415	070270001
07	07028	070280001	CHIAPAS	CHIAPILLA	CHIAPILLA	0018, 0037, 0041, 0056, 0060, 0075, 008A	070280001
07	07029	070290001	CHIAPAS	CHICOASÉN	CHICOASÉN	0034, 0049, 0053, 0068	070290001
07	07030	070300001	CHIAPAS	CHICOMUSELO	CHICOMUSELO	0139, 0143, 0228, 0232, 0265, 029A, 0302	070300001
07	07030	070300042	CHIAPAS	CHICOMUSELO	PABLO L. SIDAR	0181, 0196, 0247, 0251, 0266, 0270	070300042
07	07031	070310001	CHIAPAS	CHILÓN	CHILÓN	0210, 0225, 0367, 0371, 0386, 0390, 0403, 0418, 0437, 0441	070310001
07	07031	070310009	CHIAPAS	CHILÓN	BACHAJÓN	0348, 0352, 0422	070310009
07	07032	070320001	CHIAPAS	ESCUINTLA	ESCUINTLA	0078, 0082, 0097, 0114, 0129, 0152, 0167, 0171, 0186, 0190, 0222	070320001
07	07032	070320070	CHIAPAS	ESCUINTLA	EL TRIUNFO	0203, 0218	070320070
07	07033	070330042	CHIAPAS	FRANCISCO LEÓN	RIVERA EL VIEJO CARMEN	008A	070330042
07	07034	070340001	CHIAPAS	FRONTERA COMALAPA	FRONTERA COMALAPA	0104, 0119, 0123, 0160, 0212, 0227, 0231, 0284, 0299, 0301, 0316, 0320, 0335, 034A, 0354, 0369, 0373, 0392	070340001
07	07034	070340053	CHIAPAS	FRONTERA COMALAPA	PASO HONDO	0246, 0250, 0265, 027A, 0388	070340053
07	07035	070350001	CHIAPAS	FRONTERA HIDALGO	FRONTERA HIDALGO	0027, 0031	070350001
07	07036	070360001	CHIAPAS	LA GRANDEZA	LA GRANDEZA	0039, 0043, 0058	070360001
07	07037	070370001	CHIAPAS	HUEHUETÁN	HUEHUETÁN	006A, 0074, 013A, 0144	070370001
07	07037	070370059	CHIAPAS	HUEHUETÁN	HUEHUETÁN ESTACIÓN FCC	0089, 0093, 0110, 0125	070370059
07	07038	070380001	CHIAPAS	HUIXTÁN	HUIXTÁN	0062, 0067, 0071, 0086	070380001
07	07039	070390001	CHIAPAS	HUITIUPÁN	HUITIUPÁN	0064, 0079, 0083, 0115, 012A, 0134	070390001
07	07040	070400001	CHIAPAS	HUIXTLA	HUIXTLA	0101, 0116, 0120, 014A, 0154, 0169, 0173, 0188, 0192, 0205, 021A, 0224, 0239, 0243, 0258, 0262, 0277, 0281, 0296, 0309, 0313, 0328	070400001
07	07041	070410001	CHIAPAS	LA INDEPENDENCIA	LA INDEPENDENCIA	0109, 0113, 0132, 0166, 028A, 0293, 0306, 0310, 0378, 0382, 0397, 0433, 0446, 0452, 0467, 0471	070410001
07	07041	070410081	CHIAPAS	LA INDEPENDENCIA	EL TRIUNFO	0077, 0081, 0086, 0147, 019A, 0202, 0274, 0325, 033A, 0344, 0414, 0429, 0490, 0503	070410081
07	07041	070410083	CHIAPAS	LA INDEPENDENCIA	VENUSTIANO CARRANZA	0151, 0170, 0185, 0217, 0221, 0236, 0240, 0255, 0289, 0363, 040A, 0486	070410083
07	07042	070420001	CHIAPAS	IXHUATÁN	IXHUATÁN	0036, 0040, 0055, 006A	070420001
07	07043	070430001	CHIAPAS	IXTACOMITÁN	IXTACOMITÁN	0048, 0052, 0067, 0071, 0086, 0090, 0103	070430001



CLAVE DE ENTIDAD FEDERATIVA	CLAVE DE MUNICIPIO	CLAVE DE LOCALIDAD	ENTIDAD FEDERATIVA	NOMBRE DE MUNICIPIO	NOMBRE DE LOCALIDAD	CLAVE DE AGEB	CLAVE DE LOCALIDAD ACTUAL (INEGI, JULIO 2019)
07	07044	070440001	CHIAPAS	IXTAPA	IXTAPA	005A, 009A, 0079, 0083, 0096	070440001
07	07045	070450001	CHIAPAS	IXTAPANGAJUJOYA	IXTAPANGAJUJOYA	0023, 0042	070450001
07	07046	070460001	CHIAPAS	JIQUIPILAS	JIQUIPILAS	0181, 0196, 0209, 0285, 029A, 0302, 0317, 0321, 0444, 0459	070460001
07	07046	070460103	CHIAPAS	JIQUIPILAS	TIERRA Y LIBERTAD	0406, 0410, 0425, 043A	070460103
07	07047	070470001	CHIAPAS	JITOTOL	JITOTOL	0051, 0066, 0070, 0085, 009A, 0102, 0117, 0121, 0136, 0140	070470001
07	07048	070480001	CHIAPAS	JUÁREZ	JUÁREZ	010A, 0129, 0133	070480001
07	07049	070490001	CHIAPAS	LARRÁINZAR	LARRÁINZAR	0037	070490001
07	07050	070500001	CHIAPAS	LA LIBERTAD	LA LIBERTAD	0061, 0076, 0085, 0108, 0112	070500001
07	07051	070510001	CHIAPAS	MAPASTEPEC	MAPASTEPEC	0158, 0162, 0177, 0209, 0266, 0270, 0285, 029A, 0302, 0317, 0321, 0340, 0355, 036A, 0374, 0389, 0393, 0406, 0410, 0425	070510001
07	07052	070520001	CHIAPAS	LAS MARGARITAS	LAS MARGARITAS	0422, 0507, 0545, 056A, 056A, 0579, 0583, 0598, 0600, 0615, 062A, 0634, 0649, 0653, 0668, 0672, 0687, 0691, 0704, 0719, 0742, 0757, 0761, 0776, 0780	070520001
07	07052	070520091	CHIAPAS	LAS MARGARITAS	PLAN DE AYALA	0723, 0738, 0795, 0808	070520091
07	07053	070530001	CHIAPAS	MAZAPA DE MADERO	MAZAPA DE MADERO	0025, 0044, 0078	070530001
07	07054	070540001	CHIAPAS	MAZATÁN	MAZATÁN	0018, 0107, 0126, 0130	070540001
07	07054	070540006	CHIAPAS	MAZATÁN	BUENOS AIRES	008A, 009A, 0111, 0145	070540006
07	07055	070550001	CHIAPAS	METAPA	METAPA DE DOMÍNGUEZ	002A, 0049, 0053	070550001
07	07056	070560001	CHIAPAS	MITONIC	MITONIC	0027	070560001
07	07057	070570001	CHIAPAS	MOTZINTLA	MOTZINTLA DE MENDOZA	0077, 0081, 0151, 0166, 0170, 0185, 019A, 0202, 0217, 0221, 0236, 0240, 0255, 026A, 0274, 0289	070570001
07	07058	070580001	CHIAPAS	NICOLÁS RUIZ	NICOLÁS RUIZ	0021, 0036, 0040, 006A, 0074, 0089	070580001
07	07059	070590001	CHIAPAS	OCOSINGO	OCOSINGO	1281, 1347, 1366, 1370, 1385, 1737, 1756, 1807, 1811, 1826, 1830, 1915, 192A, 193A, 1949, 1953, 1968, 1991, 2006, 2010, 2025, 2133, 2171, 2186, 2190, 2203, 2218, 236A, 2379, 2383, 2396, 2400, 2519	070590001
07	07059	070590002	CHIAPAS	OCOSINGO	ABASOLO	1896, 1900	070590002
07	07059	070590237	CHIAPAS	OCOSINGO	TENANGO	1474, 2152	070590237
07	07059	070590418	CHIAPAS	OCOSINGO	NUEVA PALESTINA	1328, 1629, 1633, 1648, 1652, 1657, 1671, 1760, 1775, 178A, 1864, 1879, 1883, 203A, 2044, 2059, 2078, 2082, 2097, 210A, 2114, 2129, 2222, 2237, 2241, 2256, 2260, 2276, 228A, 229A, 2415, 242A, 243A, 2449, 2453, 2468	070590418
07	07059	070590431	CHIAPAS	OCOSINGO	FRONTERA COROZAL	1455, 146A, 1703, 1718, 1722, 1794, 1987, 2148, 2167, 2307, 2311, 2326, 2330, 2345, 235A, 2472, 2487, 2491, 2504	070590431
07	07060	070600001	CHIAPAS	OCOTEPEC	OCOTEPEC	002A, 003A, 0049, 0053, 0068, 0072	070600001
07	07061	070610001	CHIAPAS	OCZOCAUTLA DE ESPINOSA	OCZOCAUTLA DE ESPINOSA	022A, 0243, 0262, 0277, 0281, 0296, 0309, 0328, 0347, 0351, 0366, 0417, 0421, 0456, 0440, 0455, 046A, 0474, 0489, 0493, 0506, 0510, 0525, 053A, 0544	070610001



CLAVE DE ENTIDAD FEDERATIVA	CLAVE DE MUNICIPIO	CLAVE DE LOCALIDAD	ENTIDAD FEDERATIVA	NOMBRE DE MUNICIPIO	NOMBRE DE LOCALIDAD	CLAVE DE AGEB	CLAVE DE LOCALIDAD ACTUAL (INEGI, JULIO 2019)
07	07061	070610113	CHIAPAS	OCZOACOATLÁ DE ESPINOSA	OCUILAPA DE JUÁREZ	0385, 039A, 0402	070610113
07	07062	070620001	CHIAPAS	OSTUACÁN	OSTUACÁN	0061, 0128, 0132, 0147, 0151	070620001
07	07063	070630001	CHIAPAS	OSUMACINTA	OSUMACINTA	0021, 0036, 0040	070630001
07	07064	070640001	CHIAPAS	OXCHUC	OXCHUC	0067, 0071, 0086, 0090, 0137	070640001
07	07064	070640036	CHIAPAS	OXCHUC	YOSHIB	0103	070640036
07	07065	070650001	CHIAPAS	PALENQUE	PALENQUE	037A, 038A, 0399, 0401, 0416, 0420, 0435, 044A, 0469, 0488, 0505, 051A, 052A, 0539, 0543, 0558, 0562, 0577, 0581, 0596, 0609, 0613, 0628	070650001
07	07066	070660001	CHIAPAS	PANTELHÓ	PANTELHÓ	0061, 0076, 0080, 0095	070660001
07	07067	070670001	CHIAPAS	PANTEPEC	PANTEPEC	0035, 0054	070670001
07	07068	070680001	CHIAPAS	PICHUCALCO	PICHUCALCO	009A, 0102, 0117, 0121, 0136, 016A, 017A, 0193	070680001
07	07069	070690001	CHIAPAS	PIJUAPAN	PIJUAPAN	0186, 0190, 0218, 0222, 0307, 0311, 0326, 0330, 0345, 035A, 036A, 0379, 0383, 0398, 0400, 0415, 042A	070690001
07	07070	070700001	CHIAPAS	EL PORVENIR	EL PORVENIR DE VELASCO SUÁREZ	0030	070700001
07	07071	070710001	CHIAPAS	VILLA COMALTITLÁN	VILLA COMALTITLÁN	0076, 0080, 0085, 0108, 0112, 0127	070710001
07	07072	070720001	CHIAPAS	PUEBLO NUEVO SOLISTAHUACÁN	PUEBLO NUEVO SOLISTAHUACÁN	0054, 0069, 0073, 0088, 0092, 011A, 0143	070720001
07	07072	070720054	CHIAPAS	PUEBLO NUEVO SOLISTAHUACÁN	RINCÓN CHAMULA	0105, 0124, 0139	071201001
07	07073	070730001	CHIAPAS	RAYÓN	RAYÓN	0032, 0047, 0051, 0066, 0070, 0085	070730001
07	07074	070740001	CHIAPAS	REFORMA	REFORMA	0082, 0114, 0129, 0162, 0167	070740001
07	07075	070750001	CHIAPAS	LAS ROSAS	LAS ROSAS	006A, 0084, 0107, 0111, 0126, 0130, 0145, 015A, 0179, 0183, 0198, 0200, 0215, 022A	070750001
07	07076	070760001	CHIAPAS	SABANILLA	SABANILLA	0068, 0072, 0087, 0091	070760001
07	07077	070770001	CHIAPAS	SALTO DE AGUA	SALTO DE AGUA	0012, 0154, 0169, 0173, 0188	070770001
07	07078	070780001	CHIAPAS	SAN CRISTÓBAL DE LAS CASAS	SAN CRISTÓBAL DE LAS CASAS	0056, 0062, 0077, 0166, 0170, 0185, 019A, 0202, 0217, 0221, 0240, 0344, 0414, 0429, 0433, 0448, 0471, 0490, 0503, 0518, 0522, 0537, 0541, 0566, 0560, 0575, 058A, 0607, 0611, 0626, 0645, 065A, 0664, 0679, 0683, 0698, 0700, 0715, 072A, 0734, 0749, 0753, 0768, 0772, 0787, 0791, 0804, 0819, 0823, 0838, 0842, 0857, 0861, 0876, 0880, 0895, 0908, 0912, 0927, 0931, 0946, 0950, 0965, 097A, 0984, 0998, 1003, 1018, 1022	070780001
07	07079	070790001	CHIAPAS	SAN FERNANDO	SAN FERNANDO	0074, 0089, 0093, 0106, 0110, 0125, 013A, 014A, 0159	070790001
07	07080	070800001	CHIAPAS	SILTEPEC	SILTEPEC	0111, 0126	070800001
07	07081	070810001	CHIAPAS	SIMOJOVEL	SIMOJOVEL DE ALLENDE	0068, 0072, 0087, 0091, 0104, 0119, 0123, 0138, 0142	070810001
07	07082	070820001	CHIAPAS	SITALÁ	SITALÁ	0031, 0050, 0065, 007A	070820001
07	07083	070830001	CHIAPAS	SOCOLTENANGO	SOCOLTENANGO	0086, 0109, 0113, 0126, 0151, 0166, 0170, 0185, 019A, 0202	070830001



CLAVE DE ENTIDAD FEDERATIVA	CLAVE DE MUNICIPIO	CLAVE DE LOCALIDAD	ENTIDAD FEDERATIVA	NOMBRE DE MUNICIPIO	NOMBRE DE LOCALIDAD	CLAVE DE AGEB	CLAVE DE LOCALIDAD ACTUAL (INEGI, JULIO 2019)
07	07084	070840001	CHIAPAS	SOLOSUCHIAPA	SOLOSUCHIAPA	0040, 0055, 006A	070840001
07	07085	070850001	CHIAPAS	SOYALÓ	SOYALÓ	0014, 0048, 0052	070850001
07	07085	070850005	CHIAPAS	SOYALÓ	FRANCISCO SARABIA	0087, 0071, 0086	070850005
07	07086	070860001	CHIAPAS	SUCHIAPA	SUCHIAPA	0064, 0063, 0068, 0100, 0115, 012A, 0134, 0149, 0204	070860001
07	07087	070870001	CHIAPAS	SUCHIATE	CIUDAD HIDALGO	0042, 0076, 0112, 0127, 0146, 0150, 0165, 017A, 0184, 0201, 0216, 0235, 024A, 0254, 0269, 0288	070870001
07	07087	070870014	CHIAPAS	SUCHIATE	LA LIBERTAD	0095, 0108, 0220	070870014
07	07088	070880001	CHIAPAS	SUNUAPA	SUNUAPA	0020, 0035, 004A, 0054	070880001
07	07089	070890001	CHIAPAS	TAPACHULA	TAPACHULA DE CORDOVA Y ORDÓÑEZ	0460, 0475, 048A, 0526, 0530, 0564, 0634, 0649, 0757, 0812, 0899, 0901, 0916, 0920, 0935, 094A, 0969, 0973, 0988, 1011, 1026, 1030, 1079, 1083, 1115, 112A, 1134, 1172, 1219, 1223, 1242, 1261, 1308, 1331, 1346, 1365, 137A, 1384, 1401, 1420, 144A, 1473, 1524, 1559, 1543, 1558, 1562, 1577, 1581, 1613, 1632, 1647, 169A, 1717, 1736, 1740, 1755, 1774, 1810, 1825, 183A, 1844, 2024, 2062	070890001
07	07089	070890046	CHIAPAS	TAPACHULA	ÁLVARO OBREGÓN	0422, 0437, 0704, 0719, 0723, 1469	070890046
07	07089	070890057	CHIAPAS	TAPACHULA	CARRILLO PUERTO	1488, 1492, 201A	070890057
07	07089	070890148	CHIAPAS	TAPACHULA	PUERTO MADERO (SAN BENITO)	0314, 0403, 0418, 1670, 1685	070890148
07	07089	070890150	CHIAPAS	TAPACHULA	RAYMUNDO ENRÍQUEZ	2132, 2147	070890150
07	07089	070890991	CHIAPAS	TAPACHULA	VIDA MEJOR I	2113	070890991
07	07090	070900001	CHIAPAS	TAPALAPA	TAPALAPA	0029, 0033	070900001
07	07091	070910001	CHIAPAS	TAPILULA	TAPILULA	0030, 0045, 005A, 0064	070910001
07	07092	070920001	CHIAPAS	TECPATÁN	TECPATÁN	0164, 0199, 0216, 0305, 031A, 0324, 0343, 0358	070920001
07	07092	070920031	CHIAPAS	TECPATÁN	RAUDALES MALPASO	0220, 0235, 0288, 0292	071240001
07	07093	070930001	CHIAPAS	TENEJAPA	TENEJAPA	0044, 0054	070930001
07	07094	070940001	CHIAPAS	TEOPISCA	TEOPISCA	009A, 0102, 0117, 0121, 0136, 0140, 0155, 016A, 017A, 0189, 0183, 0206	070940001
07	07096	070960001	CHIAPAS	TILA	TILA	0018, 0145, 015A, 0304, 0319	070960001
07	07096	070960040	CHIAPAS	TILA	EL LIMAR	0234, 0249, 0253, 0287	070960040
07	07096	070960048	CHIAPAS	TILA	NUEVA ESPERANZA	0198, 0200, 0215, 0272	070960048
07	07096	070960055	CHIAPAS	TILA	PETALCINGO	0111, 0126, 0179, 0183, 022A, 0268, 0291	070960055
07	07097	070970001	CHIAPAS	TONALÁ	TONALÁ	0246, 0284, 0299, 0335, 0388, 0392, 0513, 0570, 0585, 059A, 0602, 0617, 0640	070970001
07	07097	070970006	CHIAPAS	TONALÁ	CABEZA DE TORO	0551, 0566	070970006



CLAVE DE ENTIDAD FEDERATIVA	CLAVE DE MUNICIPIO	CLAVE DE LOCALIDAD	ENTIDAD FEDERATIVA	NOMBRE DE MUNICIPIO	NOMBRE DE LOCALIDAD	CLAVE DE AGEB	CLAVE DE LOCALIDAD ACTUAL (INEGI, JULIO 2019)
07	07097	070970017	CHIAPAS	TONALÁ	TRES PICÓS	0369, 0373, 041A, 0424	070970017
07	07097	070970040	CHIAPAS	TONALÁ	PAREDÓN	0439, 0443, 0621, 0636	070970040
07	07098	070980001	CHIAPAS	TOTOLAPA	TOTOLAPA	0031, 0046, 0050, 0065, 007A, 0084, 0099	070980001
07	07099	070990001	CHIAPAS	LA TRINITARIA	LA TRINITARIA	019A, 0202, 0255, 026A, 033A, 034A, 0359, 0363, 0378, 0382, 0397, 040A, 0414, 0429, 0433	070990001
07	07099	070990073	CHIAPAS	LA TRINITARIA	LA ESPERANZA	0471, 0486, 0503, 0518, 0522, 0537	070990073
07	07099	070990114	CHIAPAS	LA TRINITARIA	LÁZARO CÁRDENAS	0293, 0306, 0310, 0325, 0490	070990114
07	07099	070990136	CHIAPAS	LA TRINITARIA	JOSE MARÍA MORELOS	0448, 0452, 0467, 0541, 0556, 0560	070990136
07	07100	071000001	CHIAPAS	TUMBALÁ	TUMBALÁ	0050, 007A, 0084	071000001
07	07101	071010001	CHIAPAS	TUXTLA GUTIÉRREZ	TUXTLA GUTIÉRREZ	1287, 1291, 1319, 1323, 1338, 1408, 1427, 1431, 1450, 1501, 1840, 1855, 1874, 1889, 1893, 1906, 1910, 1922, 2016, 2020, 2035, 211A, 2181, 2228, 2232, 2321, 2336, 2389, 2425, 2459, 2463, 2478, 2482, 2514, 2529, 2533, 2548, 2552, 2586, 2590, 2618, 2622, 2637, 2641, 2707, 275A, 2783, 2798, 2800, 2815, 282A, 2834, 2849, 2853, 2868, 2872, 2887, 2904, 2919, 2923, 2938, 2942, 2957, 2976, 2980, 2995, 3048, 3052, 3086	071010001
07	07101	071010037	CHIAPAS	TUXTLA GUTIÉRREZ	COPOYA	1639, 1658, 2340, 2355, 236A, 2374	071010037
07	07101	071010045	CHIAPAS	TUXTLA GUTIÉRREZ	EL JOBO	2660, 2691	071010045
07	07102	071020001	CHIAPAS	TUXTLA CHICO	TUXTLA CHICO	0040, 0055, 0074	071020001
07	07103	071030001	CHIAPAS	TUZANTÁN	TUZANTÁN	0033, 0048, 0052	071030001
07	07103	071030036	CHIAPAS	TUZANTÁN	XOCHILTEPEC	0067	071030036
07	07104	071040001	CHIAPAS	TZIMOL	TZIMOL	0083, 0098, 0100, 0115, 012A, 0134, 0149, 0155, 0168, 0172, 0219	071040001
07	07104	071040015	CHIAPAS	TZIMOL	SAN VICENTE LA MESILLA	0187, 0191, 0204	071040015
07	07105	071050001	CHIAPAS	UNIÓN JUÁREZ	UNIÓN JUÁREZ	0038, 0042, 0095	071050001
07	07105	071050024	CHIAPAS	UNIÓN JUÁREZ	SANTO DOMINGO	0057, 0061, 0076, 0108, 0112	071050024
07	07106	071060001	CHIAPAS	VENUSTIANO CARRANZA	VENUSTIANO CARRANZA	0016, 0020, 0035, 004A, 005A, 0209, 0247, 0251, 0266, 0270, 0285, 029A, 0336, 0533, 0548, 0552, 0660, 0675, 0694	071060001
07	07106	071060004	CHIAPAS	VENUSTIANO CARRANZA	AGUACATENANGO	0586, 0590, 0641, 0656	071060004
07	07106	071060040	CHIAPAS	VENUSTIANO CARRANZA	RICARDO FLORES MAGÓN	0459, 0463, 0478, 0482	071060040
07	07106	071060109	CHIAPAS	VENUSTIANO CARRANZA	SAN FRANCISCO PUJILITIC	0497, 050A, 0514, 0529, 0567, 0603, 0618, 066A	071060109
07	07106	071060151	CHIAPAS	VENUSTIANO CARRANZA	SOYATITÁN	0228, 0355, 0374, 0622, 0637	071060151
07	07106	071060170	CHIAPAS	VENUSTIANO CARRANZA	PRESIDENTE ECHEVERRÍA (LAJA TENDIDA)	0410, 0425	071060170



CLAVE DE ENTIDAD FEDERATIVA	CLAVE DE MUNICIPIO	CLAVE DE LOCALIDAD	ENTIDAD FEDERATIVA	NOMBRE DE MUNICIPIO	NOMBRE DE LOCALIDAD	CLAVE DE AGEB	CLAVE DE LOCALIDAD ACTUAL (INEGI, JULIO 2019)
07	07107	071070001	CHIAPAS	VILLA CORZO	VILLA CORZO	0297, 030A, 0437, 0441, 0486, 0460, 0704, 0719	071070001
07	07107	071070034	CHIAPAS	VILLA CORZO	SAN PEDRO BUENAVISTA	0314, 0390, 0403, 0464, 0776	071070034
07	07107	071070166	CHIAPAS	VILLA CORZO	EL PARRAL	0348, 0352, 0371, 0386, 0475, 048A, 0691	071220001
07	07107	071070200	CHIAPAS	VILLA CORZO	REVOLUCIÓN MEXICANA	0328, 0333, 0418, 0422, 0615, 0738, 0812, 0827	071070200
07	07107	071070298	CHIAPAS	VILLA CORZO	VALLE MORELOS	0648, 0653, 0668, 0780	071070298
07	07107	071070303	CHIAPAS	VILLA CORZO	NUEVO VICENTE GUERRERO	0672, 0687	071070303
07	07108	071080001	CHIAPAS	VILLAFLORES	VILLAFLORES	0326, 0330, 0345, 035A, 0398, 0400, 0415, 042A, 0638, 0542, 0557, 0561, 0576, 0580, 0646, 0650, 0735, 0805, 081A	071080001
07	07108	071080024	CHIAPAS	VILLAFLORES	BENITO JUÁREZ	0384, 0379, 0383, 0468	071080024
07	07108	071080068	CHIAPAS	VILLAFLORES	CRISTÓBAL OBREGÓN	0307, 0311, 0453, 0701, 0716	071080068
07	07108	071080070	CHIAPAS	VILLAFLORES	CUAUHTÉMOC	0685, 067A, 074A	071080070
07	07108	071080081	CHIAPAS	VILLAFLORES	DOCTOR DOMINGO CHANONA	0768, 0773, 0788, 0824	071080081
07	07108	071080105	CHIAPAS	VILLAFLORES	GUADALUPE VICTORIA (LAZARO CÁRDENAS)	0684, 0699, 0754, 0639, 0843	071080105
07	07108	071080120	CHIAPAS	VILLAFLORES	JESÚS MARÍA GARZA	028A, 029A, 0487, 0491, 0720, 0858, 0862	071080120
07	07108	071080176	CHIAPAS	VILLAFLORES	NUEVO MÉXICO	0612, 0627, 0631	071080176
07	07108	071080334	CHIAPAS	VILLAFLORES	VILLA HIDALGO	0792	071080334
07	07109	071090001	CHIAPAS	YAJALÓN	YAJALÓN	0060, 0075, 008A, 0094, 0107, 0111, 0126, 0130, 0145, 015A, 016A, 0179, 0183, 0198, 0200, 0215	071090001
07	07110	071100001	CHIAPAS	SAN LUCAS	SAN LUCAS	0019, 0042, 0057, 0061	071100001
07	07111	071110001	CHIAPAS	ZINACANTÁN	ZINACANTÁN	0035, 004A, 0054	071110001
07	07111	071110010	CHIAPAS	ZINACANTÁN	NAVENCHAUC	0069, 0073	071110010
07	07111	071110011	CHIAPAS	ZINACANTÁN	PASTÉ	0088	071110011
07	07112	071120001	CHIAPAS	SAN JUAN CANGUC	SAN JUAN CANGUC	0013	071120001
07	07113	071130001	CHIAPAS	ALDAMA	ALDAMA	0010	071130001
07	07114	071140001	CHIAPAS	BENEMÉRITO DE LAS AMÉRICAS	BENEMÉRITO DE LAS AMÉRICAS	0018, 0022, 0037, 0041, 0055, 0060, 0168, 0200, 0215, 022A, 023A, 0248, 0253	071140001
07	07115	071150001	CHIAPAS	MARAVILLA TENEJAPA	MARAVILLA TENEJAPA	0015, 0087, 0091, 0104	071150001



CLAVE DE ENTIDAD FEDERATIVA	CLAVE DE MUNICIPIO	CLAVE DE LOCALIDAD	ENTIDAD FEDERATIVA	NOMBRE DE MUNICIPIO	NOMBRE DE LOCALIDAD	CLAVE DE AGEB	CLAVE DE LOCALIDAD ACTUAL (INEGI, JULIO 2019)
07	07116	071160001	CHIAPAS	MARQUÉS DE COMILLAS	ZAMORA PICO DE ORO	0012, 0027, 0031, 0135, 014A	071160001
07	07117	071170001	CHIAPAS	MONTECRISTO DE GUERRERO	MONTECRISTO DE GUERRERO	001A, 0024	071170001
07	07118	071180001	CHIAPAS	SAN ANDRÉS DURAZNAL	SAN ANDRÉS DURAZNAL	0017, 0036	071180001
07	07119	071190001	CHIAPAS	SANTIAGO EL PINAR	SANTIAGO EL PINAR	0014	071190001
08	08001	080010001	CHIHUAHUA	AHMADA	MIGUEL AHUMADA	3140, 3210	080010001
08	08002	080020001	CHIHUAHUA	ALDAMA	JUAN ALDAMA	2116	080020001
08	08005	080050001	CHIHUAHUA	ASCENSIÓN	ASCENSIÓN	1317, 2300, 2368, 2372, 2387, 2391, 2404, 2419, 2423, 2601, 2669	080050001
08	08005	080050068	CHIHUAHUA	ASCENSIÓN	PUERTO PALOMAS DE VILLA	2349, 2442, 2461	080050068
08	08006	080060001	CHIHUAHUA	BACHINIVA	BACHINIVA	0265, 027A	080060001
08	08007	080070001	CHIHUAHUA	BALLEZA	MARIANO BALLEZA	0633, 0648, 0652, 0667, 0972, 0991, 1006, 1010, 1025, 103A, 1044, 1059, 1063, 1078, 1082, 1097, 110A, 1114, 1129, 1133	080070001
08	08008	080080001	CHIHUAHUA	BATOPILAS DE MANUEL GÓMEZ MORIN	BATOPILAS DE MANUEL GÓMEZ MORIN	026A, 0274, 0452, 0467, 0471, 0486, 0490	080080001
08	08009	080090001	CHIHUAHUA	BOCOYNA	BOCOYNA	0356, 0604	080090001
08	08009	080090034	CHIHUAHUA	BOCOYNA	CREEL	0619, 0623, 0695, 0708, 0712, 0727, 0731, 0746, 0750, 0769, 0801, 0816, 0854, 0868, 0873, 0888, 0939, 0943	080090034
08	08009	080090169	CHIHUAHUA	BOCOYNA	SAN JUANITO	0360, 0375, 038A, 0394, 0638, 0642, 0657, 0676, 0680, 0765, 077A, 0784, 0820, 0835, 084A, 0892, 0905, 091A, 0924	080090169
08	08010	080100001	CHIHUAHUA	BUENAVENTURA	SAN BUENAVENTURA	086A, 1730, 1779, 1800, 1868	080100001
08	08010	080100005	CHIHUAHUA	BUENAVENTURA	EJIDO BENITO JUÁREZ	0997, 1001, 1016, 1891	080100005
08	08010	080100082	CHIHUAHUA	BUENAVENTURA	CONSTITUCIÓN	1904, 1919	080100082
08	08012	080120001	CHIHUAHUA	CARICHI	CARICHI	0525, 053A, 0563, 0578, 0582	080120001
08	08013	080130001	CHIHUAHUA	CASAS GRANDES	CASAS GRANDES	040A, 0483, 0861, 0876	080130001
08	08017	080170001	CHIHUAHUA	CUAUHTÉMOC	CUAUHTÉMOC	1021, 184A, 1939, 2138, 2250, 2316	080170001
08	08018	080180001	CHIHUAHUA	CUSHIURIACHI	CUSHIURIACHI	1160	080180001



CLAVE DE ENTIDAD FEDERATIVA	CLAVE DE MUNICIPIO	CLAVE DE LOCALIDAD	ENTIDAD FEDERATIVA	NOMBRE DE MUNICIPIO	NOMBRE DE LOCALIDAD	CLAVE DE AGEB	CLAVE DE LOCALIDAD ACTUAL (INEGI, JULIO 2019)
08	08019	080190001	CHIHUAHUA	CHIHUAHUA	CHIHUAHUA	1007, 1011, 1026, 1088, 1100, 1134, 1168, 1238, 1261, 1346, 1350, 1365, 1399, 1401, 1454, 1488, 1562, 1577, 1596, 1609, 1628, 1647, 1651, 1702, 1717, 1721, 1736, 1740, 1755, 1764, 1774, 1789, 1806, 1810, 1825, 1834, 1844, 1878, 1882, 1897, 1904, 1914, 1948, 1952, 1971, 1990, 2005, 2039, 2058, 2062, 2077, 2081, 2096, 2109, 2113, 2128, 2132, 2151, 2166, 2170, 2185, 2202, 2217, 2221, 2236, 2240, 2255, 2264, 2274, 2289, 2293, 2306, 2310, 2325, 2344, 2359, 2363, 2378, 2382, 2397, 2404, 2429, 2452, 2467, 2471, 2486, 2503, 2556, 2575, 2584, 2594, 2607, 2664, 2679, 2683, 2698, 2700, 2715, 2724, 2734, 2749, 2753, 2768, 2772, 2787, 2791, 2804, 2819, 2823, 2838, 2842, 2857, 2861, 2876, 2895, 2908, 2912, 2927, 2931, 2946, 2950, 2965, 2974, 2984, 2999, 3003, 3018, 3022, 3037, 3041, 3050, 3075, 3084, 3094, 3107, 3111, 3126, 3130, 3145, 3154, 3164, 3179, 3183, 3198, 3200, 3215, 3224, 3234, 3249, 3253, 3268, 3272, 3287, 3291, 3304, 3319, 3323, 3338, 3342, 3357, 3361, 3376, 3390, 3396, 3408, 3412, 3427, 3431, 3446, 3450, 3465, 3474, 3484, 3499, 3501, 3516, 3520, 3536, 3544, 3554, 3569, 3573, 3588, 3592, 3605, 3614, 3624, 3639, 3643, 3658, 3662, 3677, 3681, 3696, 3709, 3713, 3728, 3732, 3747, 3751, 3766, 3770, 3785, 3794, 3802, 3817, 3821, 3836, 3840, 3855, 3864, 3874, 3889, 3893, 3906, 3910, 3925, 3934, 3997, 4001, 4054, 4073, 4075, 4764, 4783, 4798, 4824, 4853, 4868, 4891, 4904, 4919, 4923, 4938, 4942, 4957, 4961, 4976, 4980, 4995, 5004, 5014, 5029, 5033, 5048, 5052, 5067, 5071, 5090, 5103, 5118, 5122, 5137, 5141, 5156, 5160, 5175, 5184, 5194, 5207, 5226, 5230, 5245, 5254, 5264, 5279, 5283, 5298, 5300, 5315, 5324, 5334, 5349, 5363, 5368, 5372, 5387, 5404, 5419, 5423, 5438, 5442, 5467, 5461, 5480, 5495, 5508, 5512, 5527, 5531, 5546, 5550, 5574, 5584, 5599, 5601, 5616, 5620, 5635, 5654, 5669, 5673, 5688, 5692, 5705, 5758, 5762, 5777, 5781, 5796, 5809, 5813, 5828, 5847, 5851, 5866, 5870, 5885, 5894, 5902, 5917, 5936, 5940, 5955, 5964, 5974, 5989, 5993, 6008, 6012, 6027, 6031, 6046, 6050, 6055, 6074, 6084, 6099, 6101, 6116, 6120, 6135, 6144, 6154, 6169, 6173, 6188, 6192, 6214, 6224, 6239, 6243, 6258, 6262, 6281, 6309, 6328, 6347, 6351, 6366, 6370, 6385, 6394, 6402, 6417, 6421, 6436, 6440, 6455, 6459, 6493, 6506, 6510, 6525, 6544, 6559, 6563, 6578, 6648, 6667, 6671, 6696, 6690, 6703, 6718, 6722, 6737, 6741, 6756, 6760, 6775, 6784, 6794, 6807, 6811, 6826, 6830, 6845, 6854, 6864, 6874, 6883, 6896, 6900, 6915, 6924, 6934, 6949, 6968, 6972, 6987, 6991, 7005, 7010, 7025, 7034, 7044, 7059, 7063, 7078, 7082, 7097, 7104, 7114, 7129, 7133, 7148, 7152, 7167, 7171, 7186, 7190, 7203, 7218, 7222, 7237, 7241, 7256, 7260, 7275, 7284, 7294, 7307, 7311, 7326, 7330, 7345, 7354, 7364, 7379, 7383, 7398, 7400, 7415, 7424, 7434, 7449, 7453, 7468, 7472, 7487, 7491, 7504, 7519, 7523, 7538, 7542, 7557, 7561, 7576, 7590, 7596, 7608, 7612, 7627, 7631, 7646, 7650, 7658, 7674, 7684, 7699, 7701, 7716, 7720, 7735, 7744, 7754, 7768, 7773, 7788, 7792, 7805, 7814, 7824, 7839, 7843, 7858, 7862, 7877, 7881, 7896, 7909, 7913, 7928, 7932, 7947, 7951, 7966, 7970, 7985, 7994, 8004, 8019, 8023, 8038, 8042, 8057, 8061, 8076, 8080, 8095, 8108, 8112, 8127, 8131, 8146, 8150, 8165, 8174, 8184, 8199, 8201, 8216, 8220, 8235, 8244, 8254, 8269, 8273, 8288, 8292, 8305, 8314, 8324, 8339, 8343, 8358, 8362, 8377, 8381, 8396, 8409, 8413, 8428, 8432, 8447, 8451, 8466, 8470, 8485, 8494, 8502, 8517, 8521, 8536, 8540, 8555, 8564, 8574, 8589, 8593, 8606, 8610, 8625, 8634, 8644, 8659, 8663, 8678, 8682, 8697, 8704, 8714, 8729, 8733, 8748, 8752, 8767, 8771, 8786, 8790, 8803, 8818, 8822, 8837, 8841, 8856, 8860, 8875, 8884, 8894, 8907, 8911, 8925, 8930, 8945, 8954, 8964, 8979, 8983, 8998, 9002, 9017, 9021, 9036, 9040, 9055, 9064, 9074, 9089, 9093, 9106, 9110, 9125, 9134, 9144, 9159, 9163, 9178, 9182, 9197, 9204, 9214, 9229, 9233, 9248, 9252, 9267, 9271, 9286, 9290, 9303, 9318, 9322, 9337, 9341, 9356, 9360, 9375, 9384, 9407, 9411, 9426, 9430, 9445, 9454, 9464, 9479, 9483, 9498, 9500, 9515, 9524, 9534, 9549, 9563, 9568, 9572, 9587, 9591, 9604, 9619, 9623, 9638, 9642	080190001
08	08020	080200001	CHIHUAHUA	CHINIPAS	CHINIPAS DE ALMADA	0211, 0372, 0387, 0404, 0419	080200001
08	08021	080210001	CHIHUAHUA	DELICIAS	DELICIAS	1255, 1293, 1363	080210001



CLAVE DE ENTIDAD FEDERATIVA	CLAVE DE MUNICIPIO	CLAVE DE LOCALIDAD	ENTIDAD FEDERATIVA	NOMBRE DE MUNICIPIO	NOMBRE DE LOCALIDAD	CLAVE DE AGEB	CLAVE DE LOCALIDAD ACTUAL (INEGI, JULIO 2019)
08	08021	080210858	CHIHUAHUA	DELICIAS	COLONIA REVOLUCIÓN	1081, 1086	080210858
08	08022	080220001	CHIHUAHUA	DR. BELISARIO DOMINGUEZ	SAN LORENZO	0235, 0254	080220001
08	08023	080230001	CHIHUAHUA	GALEANA	HERMENEGILDO GALEANA	0158	080230001
08	08024	080240001	CHIHUAHUA	SANTA ISABEL	SANTA ISABEL	0085, 009A, 0140, 0155, 016A, 0174, 0189, 0193, 0206	080240001
08	08027	080270001	CHIHUAHUA	GUACHOCHI	GUACHOCHI	0922, 0937, 0941, 0956, 1348, 1352, 1367, 1371, 1386, 1437, 1511, 1545, 155A, 1564, 1579, 1583, 1598, 1600, 1615, 162A, 163A, 1649, 1653, 1668, 1672, 1687, 1691, 1704, 1719, 1723, 1738, 1742, 1757, 1761	080270001
08	08028	080280001	CHIHUAHUA	GUADALUPE	GUADALUPE	0629, 1082	080280001
08	08029	080290001	CHIHUAHUA	GUADALUPE Y CALVO	GUADALUPE Y CALVO	161A, 1624, 1639, 1643, 1658, 1662, 1677, 1681, 1696, 1709, 1713, 1728, 1732, 1747, 1751, 1766, 1770, 1785, 186A, 1874, 1906, 1910, 1925, 193A, 1944, 1959, 1963, 1978, 1982	080290001
08	08029	080290015	CHIHUAHUA	GUADALUPE Y CALVO	BABORIGAME	1840, 1855, 1889, 1893, 1997, 2001, 2016	080290015
08	08030	080300001	CHIHUAHUA	GUAZAPARES	TÉMORIS	0504, 0519, 0523, 0538, 0542, 0557, 0561, 0576	080300001
08	08031	080310001	CHIHUAHUA	GUERRERO	VICENTE GUERRERO	1270, 1285, 1389, 1393	080310001
08	08031	080310003	CHIHUAHUA	GUERRERO	LA JUNTA	0639, 0658, 0713, 0728, 0732, 0747, 0751, 0770, 129A, 1302, 1317, 1336, 1340	080310003
08	08031	080310128	CHIHUAHUA	GUERRERO	TOMOCHI	1459	080310128
08	08032	080320001	CHIHUAHUA	HIDALGO DEL PARRAL	HIDALGO DEL PARRAL	0759, 0975, 1085, 1348, 1403, 1460	080320001
08	08034	080340001	CHIHUAHUA	IGNACIO ZARAGOZA	IGNACIO ZARAGOZA	0289, 0467, 0471, 0486, 0490, 0503, 0518, 0522, 0537, 0541, 0556, 0560, 0575, 058A, 0594, 0607, 0611, 0626, 0630, 0645, 065A, 0664, 0679, 0683, 0698, 0700	080340001
08	08035	080350001	CHIHUAHUA	JANOS	JANOS	1053, 1161	080350001
08	08036	080360001	CHIHUAHUA	JIMÉNEZ	JOSÉ MARIANO JIMÉNEZ	1332, 1347, 2383	080360001



CLAVE DE ENTIDAD FEDERATIVA	CLAVE DE MUNICIPIO	CLAVE DE LOCALIDAD	ENTIDAD FEDERATIVA	NOMBRE DE MUNICIPIO	NOMBRE DE LOCALIDAD	CLAVE DE AGEB	CLAVE DE LOCALIDAD ACTUAL (INEGI, JULIO 2019)
08	08037	080370001	CHIHUAHUA	JUÁREZ	JUÁREZ	0401, 0416, 0435, 0454, 0469, 0473, 0492, 0505, 0524, 0539, 0543, 0558, 0562, 0581, 0613, 0628, 0632, 0647, 0651, 0666, 0670, 0685, 0694, 0702, 0717, 0721, 0736, 0740, 0774, 0789, 0793, 0806, 0810, 0825, 0834, 0844, 0859, 0863, 0878, 0897, 0904, 0914, 0929, 0967, 0971, 0986, 0990, 1005, 1014, 1043, 1058, 1062, 1077, 1081, 1096, 1109, 1113, 1147, 1151, 1166, 1170, 1185, 1194, 1202, 1217, 1221, 1236, 1240, 1274, 1289, 1293, 1306, 1310, 1325, 1334, 1344, 1359, 1363, 1378, 1382, 1397, 1414, 1429, 1433, 1448, 1452, 1467, 1471, 1503, 1518, 1576, 1584, 1594, 1611, 1626, 1683, 1698, 1700, 1715, 1724, 1734, 1749, 1753, 1768, 1772, 1787, 1791, 1804, 1819, 1823, 1838, 1842, 1857, 1876, 1880, 2003, 2041, 2056, 2075, 2084, 2094, 2111, 2126, 2164, 2198, 2200, 2224, 2234, 2249, 2253, 2268, 2272, 2291, 2319, 2338, 2342, 2357, 2361, 2376, 2395, 2412, 2450, 2465, 2484, 2498, 2516, 2520, 2544, 2573, 2588, 2592, 2605, 2614, 2624, 2639, 2643, 2658, 2662, 2677, 2681, 2696, 2709, 2713, 2728, 2732, 2747, 2751, 2766, 2770, 2817, 2821, 2836, 2840, 2874, 2888, 2906, 2925, 2934, 2959, 2963, 2978, 2982, 3266, 3270, 3302, 3321, 3355, 3364, 3405, 3444, 3459, 3463, 3478, 3482, 3504, 3514, 3528, 3533, 3548, 3552, 3567, 3571, 3586, 3590, 3603, 3618, 3622, 3637, 3641, 3656, 3660, 3675, 3684, 3694, 3707, 3711, 3726, 3730, 3745, 3754, 3764, 3778, 3783, 3798, 3800, 3815, 3824, 3834, 3849, 3853, 3868, 3872, 3887, 3891, 3904, 3919, 3923, 3938, 3942, 3957, 3961, 3976, 3980, 3995, 4004, 4014, 4029, 4033, 4048, 4052, 4067, 4071, 4086, 4090, 4103, 4118, 4122, 4137, 4141, 4156, 4160, 4175, 4184, 4194, 4207, 4211, 4226, 4230, 4245, 4254, 4264, 4283, 4298, 4300, 4315, 4324, 4334, 4349, 4353, 4368, 4372, 4387, 4419, 4423, 4438, 4442, 4457, 4461, 4476, 4480, 4495, 4508, 4512, 4527, 4531, 4546, 4550, 4565, 4574, 4584, 4589, 4616, 4620, 4635, 4644, 4654, 4669, 4673, 4688, 4692, 4705, 4714, 4724, 4738, 4743, 4758, 4762, 4777, 4781, 4796, 4813, 4828, 4832, 4847, 4866, 4885, 4894, 4902, 4917, 4940, 4955, 4964, 4974, 4989, 4993, 5008, 5012, 5027, 5031, 5050, 5065, 5074, 5084, 5099, 5116, 5120, 5135, 5144, 5154, 5169, 5173, 5188, 5192, 5205, 5214, 5224, 5239, 5243, 5258, 5262, 5277, 5281, 5296, 5309, 5313, 5328, 5347, 5351, 5366, 5370, 5385, 5417, 5421, 5436, 5455, 5464, 5474, 5489, 5493, 5506, 5510, 5525, 5534, 5559, 5563, 5578, 5582, 5597, 5604, 5614, 5629, 5648, 5652, 5667, 5671, 5686, 5690, 5703, 5718, 5722, 5737, 5741, 5756, 5760, 5775, 5784, 5794, 5807, 5811, 5826, 5830, 5845, 5854, 5864, 5879, 5883, 5898, 5900, 5915, 5924, 5934, 5949, 5953, 5968, 5972, 5987, 5991, 6006, 6010, 6025, 6034, 6044, 6059, 6063, 6078, 6082, 6097, 6104, 6114, 6129, 6186, 6190, 6222, 6237, 6241, 6275, 6307, 6326, 6330, 6354, 6379, 6383, 6398, 6400, 6415, 6424, 6434, 6449, 6461, 6504, 6542, 6557, 6561, 6576, 6580, 6595, 6608, 6612, 6631, 6646, 6650, 6665, 6674, 6684, 6699, 6701, 6716, 6720, 6735, 6744, 6754, 6769, 6773, 6788, 6792, 6805, 6814, 6824, 6839, 6843, 6858, 6862, 6877, 6881, 6896, 6909, 6913, 6928, 6947, 6951, 6966, 6970, 6985, 6994, 7004, 7019, 7023, 7042, 7057, 7061, 7076, 7080, 7095, 7108, 7112, 7127, 7131, 7146, 7150, 7165, 7174, 7184, 7199, 7201, 7216, 7220, 7235, 7244, 7254, 7269, 7273, 7288, 7292, 7305, 7314, 7324, 7343, 7358, 7362, 7377, 7381, 7396, 7409, 7413, 7428, 7447, 7451, 7466, 7470, 7485, 7494, 7502, 7517, 7521, 7536, 7540, 7555, 7564, 7574, 7588, 7593, 7606, 7610, 7625, 7634, 7644, 7659, 7663, 7678, 7682, 7697, 7704, 7714, 7729, 7733, 7748, 7752, 7767, 7771, 7786, 7790, 7803, 7818, 7822, 7837, 7841, 7856, 7860, 7875, 7884, 7894, 7907, 7911, 7926, 7930, 7943, 7954, 7964, 7979, 7983, 7998, 8002, 8017, 8021, 8036, 8040, 8055, 8074, 8089, 8093, 8106, 8110, 8125, 8134, 8144, 8159, 8163, 8178, 8182, 8197, 8204, 8214, 8229, 8233, 8248, 8252, 8267, 8271, 8286, 8290, 8303, 8318, 8322, 8337, 8341, 8356, 8360, 8375, 8384, 8394, 8407, 8411, 8426, 8430, 8445, 8454, 8464, 8479, 8483, 8498, 8500, 8515, 8524, 8534, 8553, 8568	080370001
08	08037	080370635	CHIHUAHUA	JUÁREZ	SAN ISIDRO (RÍO GRANDE)	6463, 6468, 6472, 6519, 6523, 6538, 6549	080370635
08	08038	080380001	CHIHUAHUA	JULIMES	JULIMES	0748	080380001
08	08040	080400001	CHIHUAHUA	MADERA	MADERA	0888, 0892, 1414, 1424, 1439, 1443, 1477, 1594, 1621, 1922	080400001



CLAVE DE ENTIDAD FEDERATIVA	CLAVE DE MUNICIPIO	CLAVE DE LOCALIDAD	ENTIDAD FEDERATIVA	NOMBRE DE MUNICIPIO	NOMBRE DE LOCALIDAD	CLAVE DE AGEB	CLAVE DE LOCALIDAD ACTUAL (INEGI, JULIO 2019)
08	08040	080400026	CHIHUAHUA	MADERA	NICOLÁS BRAVO	1496	080400026
08	08040	080400113	CHIHUAHUA	MADERA	EL LARGO	1053, 1388, 1551, 1706, 1710	080400113
08	08041	080410001	CHIHUAHUA	MAGUARICHI	MAGUARICHI	0118, 0226, 0230, 0245	080410001
08	08042	080420001	CHIHUAHUA	MANUEL BENAVIDES	MANUEL BENAVIDES	1077	080420001
08	08044	080440001	CHIHUAHUA	MATAMOROS	MARIANO MATAMOROS	0302	080440001
08	08045	080450001	CHIHUAHUA	MECQUI	PEDRO MECQUI	055A	080450001
08	08045	080450015	CHIHUAHUA	MECQUI	LÁZARO CÁRDENAS	023A	080450015
08	08046	080460001	CHIHUAHUA	MORELOS	MORELOS	0326, 0561	080460001
08	08047	080470001	CHIHUAHUA	MORIS	MORIS	0234, 0427, 0431, 0446, 0450, 0465, 047A, 048A, 0499, 0501	080470001
08	08049	080490001	CHIHUAHUA	NONAVA	NONAVA	0281, 0296, 046A, 0474, 0489, 0493	080490001
08	08050	080500001	CHIHUAHUA	NUEVO CASAS GRANDES	NUEVO CASAS GRANDES	0916	080500001
08	08051	080510001	CHIHUAHUA	OCAMPO	MELCHOR OCAMPO	0171	080510001
08	08052	080520001	CHIHUAHUA	OJINAGA	MANUEL OJINAGA	1783	080520001
08	08053	080530001	CHIHUAHUA	PRAXEDIS G. GUERRERO	PRAXEDIS G. GUERRERO	0285, 0299	080530001
08	08053	080530006	CHIHUAHUA	PRAXEDIS G. GUERRERO	EL PORVENIR	0157, 0161	080530006
08	08060	080600001	CHIHUAHUA	SANTA BÁRBARA	SANTA BÁRBARA	0289	080600001
08	08061	080610001	CHIHUAHUA	SATEVÓ	SAN FRANCISCO JAVIER DE SATEVÓ	0290, 0619, 0623	080610001
08	08062	080620022	CHIHUAHUA	SAUCILLO	NAICA	0809	080620022
08	08063	080630001	CHIHUAHUA	TEMÓSACHIC	TEMÓSACHIC	0577, 0581, 063A, 0644, 0659, 0663	080630001
08	08065	080650001	CHIHUAHUA	URIQUE	URIQUE	029A, 0590	080650001
08	08066	080660001	CHIHUAHUA	URUACHI	URUACHI	0206, 0418, 0422	080660001
08	08067	080670001	CHIHUAHUA	VALLE DE ZARAGOZA	VALLE DE ZARAGOZA	0716, 0720, 0735, 074A, 0769, 0773, 0788, 0792, 0805, 081A, 0824, 0839, 0843, 0858, 0862, 0877, 0881	080670001
09	09002	090020001	CIUDAD DE MÉXICO	AZCAPOTZALCO	AZCAPOTZALCO	0010, 0025, 003A, 0044, 0097, 010A, 0114, 0129, 0133, 0148, 0167, 0171, 0186, 0190, 0203, 0218, 0222, 0237, 0256, 0260, 0275, 028A, 0294, 0307, 0311, 0326, 0330, 0345, 035A, 0364, 0378, 0383, 0398, 0400, 0415, 043A, 0449, 0468, 0472, 0487, 0491, 0504, 0519, 0542, 0557, 0561, 0576, 0580, 0595, 0608, 0612, 0627, 0631, 0650, 0665, 067A, 0684, 0699, 0701, 0716, 0720, 074A, 0754, 0769, 0773, 0788, 0792, 0805, 081A, 0824, 0839, 0843, 0858, 0877, 0881, 0896, 0909, 0913, 0928, 0932, 0947, 0966, 0970, 0985, 099A, 1004, 1019, 1023, 1038, 1042, 1057, 1061, 1076, 1080, 1095, 1112, 1127, 1131, 1146, 1150, 1165, 117A, 1184	090020001



CLAVE DE ENTIDAD FEDERATIVA	CLAVE DE MUNICIPIO	CLAVE DE LOCALIDAD	ENTIDAD FEDERATIVA	NOMBRE DE MUNICIPIO	NOMBRE DE LOCALIDAD	CLAVE DE AGEB	CLAVE DE LOCALIDAD ACTUAL (INEGI, JULIO 2019)
09	09003	090030001	CIUDAD DE MÉXICO	COYOACÁN	COYOACÁN	0018, 0022, 0037, 0041, 0056, 0060, 0075, 0084, 0094, 0107, 0111, 0126, 0130, 0145, 0154, 0164, 0179, 0183, 0198, 0200, 0215, 0224, 0234, 0249, 0268, 0272, 0287, 0291, 0304, 0319, 0323, 0342, 0357, 0361, 0376, 0380, 0395, 0408, 0412, 0427, 0431, 0446, 0450, 0465, 0484, 0499, 0501, 0516, 0520, 0535, 0544, 0554, 0573, 0588, 0605, 0614, 0624, 0639, 0643, 0658, 0662, 0677, 0681, 0696, 0709, 0713, 0728, 0770, 0785, 0794, 0802, 0817, 0821, 0836, 0840, 0855, 0864, 0889, 0893, 0906, 0934, 0959, 0963, 0978, 0982, 0997, 1001, 1016, 1020, 1069, 1073, 1082, 1105, 1124, 1139, 1143, 1158, 1162, 1181, 1213, 1228, 1232, 1247, 1251, 1266, 1270, 1285, 1294, 1302, 1317, 1321, 1336, 1340, 1355, 1364, 1374, 1389, 1393, 1408, 1410, 1425, 1434, 1444, 1459, 1463, 1478, 1482, 1497, 1504, 1514, 1529, 1533, 1548, 1562, 1567, 1571, 1586, 1590, 1616, 1622, 1637, 1641, 1656, 1660, 1675, 1684, 1694, 1707, 1726, 1730, 1745, 1754, 1764, 1779, 1783, 1798	090030001
09	09004	090040001	DISTRITO FEDERAL	CUAJIMALPA DE MORELOS	CUAJIMALPA DE MORELOS	0227, 0231, 0250, 0320, 0392	090040001
09	09004	090040020	DISTRITO FEDERAL	CUAJIMALPA DE MORELOS	SAN LORENZO ACOPILENCO	0316, 0388	090040020
09	09005	090050001	CIUDAD DE MÉXICO	GUSTAVO A. MADERO	GUSTAVO A. MADERO	0012, 0027, 0050, 0084, 0099, 0101, 0135, 0144, 0154, 0169, 0173, 0188, 0192, 0205, 0224, 0243, 0258, 0262, 0277, 0281, 0296, 0309, 0313, 0328, 0332, 0351, 0366, 0370, 0385, 0394, 0402, 0417, 0421, 0436, 0440, 0455, 0474, 0489, 0493, 0506, 0510, 0525, 0569, 0583, 0582, 0597, 0604, 0614, 0629, 0633, 0667, 0671, 0703, 0718, 0722, 0737, 0741, 0756, 0760, 0775, 0784, 0794, 0807, 0811, 0826, 0830, 0845, 0854, 0864, 0879, 0883, 0896, 0900, 0915, 0924, 0934, 0949, 0953, 0968, 0972, 0987, 0991, 1006, 1025, 1034, 1044, 1059, 1063, 1078, 1082, 1097, 1104, 1114, 1129, 1133, 1148, 1152, 1167, 1171, 1186, 1190, 1203, 1218, 1222, 1237, 1241, 1256, 1260, 1275, 1284, 1294, 1307, 1311, 1326, 1330, 1345, 1354, 1364, 1379, 1383, 1398, 1400, 1415, 1424, 1434, 1449, 1453, 1468, 1472, 1487, 1504, 1523, 1538, 1542, 1557, 1561, 1576, 1580, 1595, 1608, 1612, 1627, 1631, 1646, 1650, 1665, 1674, 1694, 1699, 1701, 1716, 1720, 1735, 1744, 1754, 1769, 1773, 1788, 1792, 1805, 1814, 1824, 1839, 1843, 1858, 1862, 1877, 1881, 1896, 1909, 1913, 1928, 1932, 1951, 1970, 1985, 1994, 2004, 2019, 2023, 2038, 2042, 2057, 2061, 2076, 2080, 2095, 2108, 2112, 2127, 2131, 2146, 2150, 2165, 2174, 2184, 2199, 2201, 2216, 2220, 2235, 2244, 2254, 2269, 2273, 2288, 2292, 2305, 2314, 2324, 2339, 2343, 2358, 2362, 2377, 2381, 2396, 2409, 2428, 2432, 2447, 2451, 2466, 2470, 2485, 2536, 2574, 2593, 2606, 2610, 2625, 2634, 2644, 2659, 2663, 2678, 2682, 2697, 2704, 2714, 2729, 2733, 2748, 2752, 2767, 2771, 2786, 2790, 2803, 2822, 2837, 2841, 2856, 2860, 2875, 2884, 2894, 2907, 2930, 2945, 2954, 2964, 2979, 2983, 2998, 3017, 3055, 3064, 3074, 3089, 3093, 3110, 3125, 3134, 3144, 3159, 3163, 3178, 3182, 3197, 3204, 3214, 3229, 3233, 3248, 3252, 3267, 3271, 3286, 3290, 3303, 3318, 3322, 3337, 3341, 3356, 3360, 3375, 3384, 3394, 3407, 3411, 3426, 3430, 3445	090050001
09	09006	090060001	CIUDAD DE MÉXICO	IZTACALCO	IZTACALCO	0014, 0024, 0039, 0043, 0058, 0077, 0081, 0096, 0109, 0128, 0132, 0147, 0151, 0166, 0170, 0185, 0194, 0202, 0217, 0221, 0236, 0240, 0255, 0264, 0274, 0289, 0293, 0310, 0325, 0334, 0344, 0359, 0363, 0378, 0382, 0397, 0414, 0428, 0433, 0448, 0452, 0467, 0471, 0486, 0490, 0503, 0518, 0522, 0537, 0541, 0556, 0575, 0584, 0594, 0607, 0611, 0626, 0630, 0645, 0654, 0664, 0679, 0683, 0698, 0700, 0715, 0724, 0734, 0749, 0753, 0768, 0772, 0787, 0791, 0804, 0823, 0838, 0842, 0876, 0880, 0895, 0906, 0927, 0931, 0946, 0950, 0965, 0974, 0984, 0999, 1003, 1018, 1022, 1037, 1041, 1056, 1060, 1075, 1084, 1094, 1107, 1111, 1126, 1130, 1154, 1164, 1179, 1183, 1198, 1200	090060001



CLAVE DE ENTIDAD FEDERATIVA	CLAVE DE MUNICIPIO	CLAVE DE LOCALIDAD	ENTIDAD FEDERATIVA	NOMBRE DE MUNICIPIO	NOMBRE DE LOCALIDAD	CLAVE DE AGEB	CLAVE DE LOCALIDAD ACTUAL (INEGI, JULIO 2019)
09	09007	090070001	CIUDAD DE MEXICO	IZTAPALAPA	IZTAPALAPA	0017, 0021, 0036, 0040, 0055, 0064, 0074, 0089, 0093, 0106, 0110, 0130, 0144, 0178, 0182, 0187, 0214, 0229, 0233, 0248, 0252, 0271, 0286, 0290, 0303, 0318, 0322, 0337, 0356, 0360, 0375, 0384, 0407, 0411, 0426, 0445, 0454, 0479, 0483, 0498, 0500, 0515, 0534, 0553, 0568, 0572, 0587, 0591, 0604, 0619, 0623, 0638, 0642, 0657, 0676, 0690, 0695, 0708, 0727, 0731, 0746, 0760, 0765, 0774, 0784, 0801, 0816, 0820, 0835, 0844, 0854, 0868, 0892, 0905, 0914, 0924, 0939, 0943, 0966, 0962, 0977, 0981, 1000, 1015, 1034, 1049, 1053, 1087, 1091, 1104, 1123, 1138, 1142, 1157, 1176, 1190, 1196, 1208, 1227, 1246, 1250, 1265, 1274, 1284, 1299, 1301, 1316, 1335, 1344, 1354, 1369, 1388, 1414, 1424, 1439, 1443, 1458, 1462, 1477, 1481, 1496, 1509, 1513, 1566, 1585, 1594, 1621, 1636, 1640, 1655, 1664, 1674, 1689, 1693, 1706, 1710, 1759, 1763, 1778, 1814, 1833, 1848, 1852, 1867, 1880, 1918, 1941, 1960, 1975, 1984, 1994, 2047, 2051, 2070, 2086, 2094, 2102, 2117, 2121, 2140, 2155, 2164, 2174, 2189, 2193, 2206, 2371, 2386, 2390, 2403, 2437, 2441, 2456, 2460, 2475, 2494, 2507, 2511, 2526, 2530, 2545, 2554, 2564, 2579, 2600, 2615, 2624, 2634, 2649, 2653, 2668, 2672, 2687, 2691, 2704, 2719, 2723, 2738, 2757, 2776, 2780, 2786, 2808, 2812, 2831, 2846, 2860, 2874, 2884, 2899, 2901, 2920, 2935, 2944, 2954, 2968, 2973, 2988, 3026, 3030, 3045, 3064, 3084, 3079, 3083, 3100, 3115, 3134, 3149, 3153, 3204, 3219, 3223, 3238, 3242, 3257, 3276, 3286, 3327, 3346, 3365, 3374, 3401, 3420, 3488, 3492, 3505, 3514, 3539, 3558, 3562, 3577, 3581, 3596, 3613, 3628, 3632, 3647, 3651, 3666, 3670, 3694, 3702, 3717, 3721, 3740, 3755, 3764, 3774, 3789, 3793, 3805, 3810, 3825, 3834, 3844, 3859, 3863, 3897, 3904, 3914, 3967, 3971, 3986, 3990, 4014, 4024, 4039, 4043, 4058, 4062, 4077, 4081, 4096, 4109, 4113, 4128, 4147, 4151, 4166, 4170, 4185, 4194, 4202, 4217, 4236, 4240, 4264, 4274, 4289, 4293, 4306, 4310, 4325, 4334, 4344, 4359, 4363, 4382, 4397, 4404, 4414, 4429, 4433, 4448, 4462, 4467, 4471, 4503, 4522, 4537, 4541, 4556, 4560, 4575, 4594, 4611, 4645, 4654, 4664, 4679, 4683, 4696, 4715, 4724, 4734, 4749, 4768, 4772, 4791, 4804, 4838, 4842, 4857, 4861, 4876, 4880, 4895, 4908, 4912, 4927, 4931, 4946, 4965, 4974, 4984, 4999, 5003, 5018, 5037, 5041, 5056, 5060, 5075, 5084, 5094, 5107, 5111, 5126, 5130, 5145, 5154, 5179, 5183, 5198, 5200, 5215, 5224, 5249, 5253, 5268, 5272, 5287, 5291, 5304, 5319, 5323, 5338, 5342, 5357, 5361, 5376, 5380, 5395, 5408, 5412, 5427, 5431, 5446, 5450, 5465, 5474, 5484, 5499, 5501, 5516, 5520, 5535, 5544, 5554, 5569, 5573, 5588, 5592, 5605, 5614, 5624, 5639, 5643, 5658, 5662, 5677, 5681, 5696, 5709, 5713, 5728, 5732, 5747, 5751, 5766, 5770, 5785, 5794, 5802, 5817, 5821, 5836, 5840, 5855, 5864, 5874, 5889, 5893, 5906, 5910, 5925, 5934	090070001
09	09008	090080001	DISTRITO FEDERAL	LA MAGDALENA CONTRERAS	LA MAGDALENA CONTRERAS	0457, 0461, 0476, 0574, 0599	090080001
09	09009	090090001	DISTRITO FEDERAL	MILPA ALTA	VILLA MILPA ALTA	0026, 0308, 0312, 0327, 0331, 0492, 0562	090090001
09	09009	090090011	DISTRITO FEDERAL	MILPA ALTA	SAN ANTONIO TECOMITL	0514, 0543	090090011
09	09009	090090015	DISTRITO FEDERAL	MILPA ALTA	SAN BARTOLOMÉ XICOMULCO	012A	090090015
09	09009	090090017	DISTRITO FEDERAL	MILPA ALTA	SAN FRANCISCO TECOXPA	0366, 0374, 0384, 0399, 0566	090090017
09	09009	090090024	DISTRITO FEDERAL	MILPA ALTA	SAN PABLO OZTOPEPEC	0191, 0204, 0219, 0577, 0591, 0596	090090024
09	09009	090090029	DISTRITO FEDERAL	MILPA ALTA	SAN PEDRO ATOCPAN	0454, 0469, 0473	090090029
09	09009	090090033	DISTRITO FEDERAL	MILPA ALTA	SAN SALVADOR CUAUHTENCO	0346, 0350, 0488	090090033
09	09009	090090036	DISTRITO FEDERAL	MILPA ALTA	SANTA ANA TLACOTENCO	0223, 0238, 0242	090090036



CLAVE DE ENTIDAD FEDERATIVA	CLAVE DE MUNICIPIO	CLAVE DE LOCALIDAD	ENTIDAD FEDERATIVA	NOMBRE DE MUNICIPIO	NOMBRE DE LOCALIDAD	CLAVE DE AGEB	CLAVE DE LOCALIDAD ACTUAL (INEGI, JULIO 2019)
09	09009	090090152	DISTRITO FEDERAL	MILPA ALTA	SAN LORENZO TLACUYUCAN	0613, 0628	090090152
09	09009	090090300	DISTRITO FEDERAL	MILPA ALTA	SAN NICOLÁS TETELCO	0632, 0647	090090300
09	09010	090100001	DISTRITO FEDERAL	ÁLVARO OBREGÓN	ÁLVARO OBREGÓN	1720, 1754, 1932	090100001
09	09011	090110001	DISTRITO FEDERAL	TLÁHUAC	TLÁHUAC	0594, 0772, 0819, 0823, 1380, 1395, 1412, 1431, 1450, 1499, 1535	090110001
09	09011	090110011	DISTRITO FEDERAL	TLÁHUAC	SAN ANDRÉS MIXQUIC	1037, 1041	090110011
09	09011	090110024	DISTRITO FEDERAL	TLÁHUAC	SAN NICOLÁS TETELCO	1183, 1408	090110024
09	09011	090110026	DISTRITO FEDERAL	TLÁHUAC	SANTA CATARINA YECAHUITZOTL	0985, 1164	090110026
09	09012	090120001	CIUDAD DE MÉXICO	TLALPAN	TLALPAN	0017, 0021, 0040, 0074, 0089, 0093, 0106, 0125, 013A, 0144, 0189, 0163, 0178, 0182, 0197, 020A, 0214, 0229, 0233, 0248, 0287, 0303, 0318, 0322, 0337, 0341, 0360, 0375, 038A, 0394, 0407, 0411, 0426, 0430, 0445, 045A, 0464, 0479, 0483, 0498, 0500, 0515, 052A, 053A, 0549, 0553, 0568, 0572, 0587, 0591, 0604, 0619, 0623, 0638, 0642, 0657, 0661, 0676, 0690, 0695, 0708, 0712, 0727, 0731, 0746, 0750, 0765, 077A, 0784, 0799, 0801, 0816, 0820, 0835, 084A, 0854, 0869, 0888, 0892, 0905, 091A, 0924, 0939, 0943, 0958, 0962, 0977, 0981, 0996, 1000, 1015, 102A, 1034, 1049, 1063, 1068, 1072, 1087, 1091, 1104, 1119, 1123, 1142, 1157, 1161, 1176, 1196, 1212, 1298, 1316, 1369, 1388, 1424, 1439, 1443, 1458, 1462, 1477, 1481, 1496, 1509, 1513, 1547, 1566, 1570, 1586, 159A, 1602, 1617, 1621, 1636, 1640, 1655, 173A, 1744, 1759, 1890, 1903, 1918, 1922, 1937, 1941, 1966, 1980, 1975, 198A, 1994, 2009, 2013, 2047, 2051, 2066, 2070, 2085, 2102, 2121, 2136, 2140, 2155, 216A, 2174, 2189, 2193, 2206, 2210, 2225, 223A, 2244, 2259, 2263, 2278, 2282, 2333, 2348, 2352, 2367, 2371, 2386, 2441, 2456	090120001
09	09012	090120019	CIUDAD DE MÉXICO	TLALPAN	PARRES (EL GUARDA)	2480, 2475	090120019
09	09012	090120026	CIUDAD DE MÉXICO	TLALPAN	SAN MIGUEL AJUSCO	1528, 1532, 166A, 1674, 1689, 1693, 1706, 1710, 2297, 2314, 2329, 2390, 2403, 2418, 2437, 248A	090120026
09	09012	090120027	CIUDAD DE MÉXICO	TLALPAN	SAN MIGUEL TOPILEJO	1763, 1778, 1782, 1797, 180A, 2028, 2032, 239A, 2422	090120027
09	09013	090130001	CIUDAD DE MÉXICO	XOCHIMILCO	XOCHIMILCO	0014, 0029, 0033, 0062, 0067, 0086, 0090, 0122, 0137, 0160, 0175, 018A, 0194, 0207, 0211, 0226, 0230, 0246, 025A, 0279, 0283, 0298, 0300, 0315, 032A, 0334, 0353, 0368, 0372, 0387, 0391, 0404, 0419, 0423, 0438, 0442, 0461, 0480, 0495, 0508, 0527, 0550, 0565, 057A, 0599, 0601, 064A, 0654, 0669, 0688, 0692, 0705, 071A, 0724, 0739, 0743, 0758, 0762, 0777, 0809, 0813, 0828, 0832, 0847, 0851, 0866, 0870, 0885, 089A, 0917, 1027, 1031, 1046, 1050, 1065, 107A, 1084, 1089, 1101, 1116, 1120, 1135, 114A, 1154, 1169, 1173, 1188, 1192, 1205, 121A, 1224, 1239, 1243, 1262, 1277, 1296, 1309, 1313, 1328, 1332, 1347, 1366, 1370, 1385, 139A, 1402, 1417, 1421, 1436, 1440, 1455, 146A, 1474, 1489, 1493, 1506, 1510, 1525, 1544, 1559, 1563, 1578	090130001
09	09014	090140001	CIUDAD DE MÉXICO	BENITO JUÁREZ	BENITO JUÁREZ	0011, 0026, 0030, 0045, 005A, 0064, 0079, 0083, 0098, 0100, 0115, 012A, 0134, 0149, 0153, 0168, 0172, 0187, 0191, 0204, 0219, 0223, 0238, 0242, 0257, 0261, 0276, 0280, 0295, 0308, 0312, 0327, 0331, 0346, 0350, 0365, 037A, 0384, 0399, 0401, 0416, 0420, 0435, 044A, 0451, 0469, 0473, 0488, 0492, 0505, 051A, 0524, 0539, 0543, 0558, 0562, 0577, 0581, 0596, 0609, 0613, 0628, 0632, 0647, 0651, 0666, 0670, 0685, 069A, 0702, 0717, 0721, 0736, 0740, 0755, 076A, 0774, 0789, 0793, 0806, 0810, 0825, 083A, 0844, 0859, 0863, 0878, 0882, 0897, 090A, 0914, 0929, 0933, 0946, 0952, 0967, 0971, 0986, 0990, 1006, 101A, 1024	090140001



CLAVE DE ENTIDAD FEDERATIVA	CLAVE DE MUNICIPIO	CLAVE DE LOCALIDAD	ENTIDAD FEDERATIVA	NOMBRE DE MUNICIPIO	NOMBRE DE LOCALIDAD	CLAVE DE AGEB	CLAVE DE LOCALIDAD ACTUAL (INEGI, JULIO 2019)
09	09015	090150001	CIUDAD DE MÉXICO	CUAUHTÉMOC	CUAUHTÉMOC	0019, 0023, 0038, 0042, 0057, 0061, 0076, 0080, 0095, 0108, 0112, 0127, 0131, 0146, 0150, 0165, 0174, 0184, 0199, 0201, 0216, 0220, 0235, 0244, 0254, 0269, 0273, 0288, 0292, 0305, 0314, 0324, 0339, 0343, 0358, 0367, 0377, 0381, 0396, 0409, 0413, 0428, 0432, 0447, 0451, 0466, 0470, 0485, 0494, 0502, 0517, 0521, 0536, 0540, 0555, 0564, 0574, 0589, 0593, 0606, 0610, 0625, 0634, 0644, 0659, 0663, 0678, 0682, 0697, 0704, 0714, 0729, 0733, 0748, 0752, 0767, 0771, 0786, 0790, 0803, 0818, 0822, 0837, 0841, 0856, 0860, 0875, 0884, 0894, 0907, 0911, 0926, 0930, 0945, 0954, 0964, 0979, 0983, 0998, 1002, 1017, 1036, 1040, 1055, 1064, 1074, 1089, 1093, 1106, 1110, 1125, 1134, 1144, 1159, 1163, 1178, 1182, 1197, 1204, 1214, 1229, 1233, 1246, 1252, 1267, 1271, 1286, 1290, 1303, 1318, 1322, 1337, 1341, 1356, 1360, 1375, 1384, 1394, 1407, 1411, 1426, 1430, 1445, 1454, 1464, 1479, 1483, 1498, 1500, 1515, 1524, 1534, 1549	090150001
09	09016	090160001	CIUDAD DE MÉXICO	MIGUEL HIDALGO	MIGUEL HIDALGO	0016, 0020, 0035, 0044, 0054, 0069, 0073, 0088, 0092, 0105, 0114, 0124, 0139, 0143, 0158, 0162, 0177, 0181, 0196, 0209, 0213, 0228, 0232, 0247, 0251, 0270, 0285, 0294, 0302, 0317, 0321, 0336, 0340, 0364, 0374, 0389, 0393, 0410, 0425, 0434, 0444, 0459, 0463, 0478, 0482, 0497, 0504, 0514, 0529, 0533, 0548, 0552, 0571, 0586, 0590, 0603, 0618, 0622, 0637, 0641, 0656, 0660, 0675, 0684, 0694, 0707, 0711, 0730, 0745, 0754, 0764, 0779, 0783, 0798, 0800, 0815, 0824, 0834, 0849, 0853, 0868, 0872, 0887, 0891, 0904, 0919, 0923, 0942, 0957, 0961, 0976, 0980, 0995, 1004, 1014, 1029, 1033, 1048, 1052, 1067, 1071, 1086, 1090, 1103, 1118, 1122, 1137, 1141, 1156, 1160, 1175, 1184, 1194, 1207, 1211, 1226, 1230, 1245, 1254, 1264, 1279, 1283, 1296, 1300, 1315, 1324, 1334, 1349, 1353, 1368	090160001
09	09017	090170001	CIUDAD DE MÉXICO	VENUSTIANO CARRANZA	VENUSTIANO CARRANZA	0013, 0028, 0032, 0047, 0051, 0066, 0070, 0085, 0094, 0102, 0117, 0121, 0136, 0140, 0155, 0164, 0174, 0189, 0193, 0208, 0210, 0225, 0234, 0244, 0259, 0263, 0278, 0282, 0297, 0304, 0314, 0329, 0333, 0348, 0352, 0367, 0371, 0386, 0390, 0403, 0418, 0422, 0437, 0441, 0456, 0460, 0475, 0484, 0494, 0507, 0511, 0526, 0530, 0545, 0554, 0564, 0579, 0583, 0598, 0600, 0615, 0624, 0634, 0649, 0653, 0668, 0672, 0687, 0691, 0704, 0719, 0723, 0738, 0742, 0757, 0761, 0776, 0780, 0795, 0808, 0812, 0827, 0831, 0846, 0855, 0874, 0884, 0899, 0901, 0916, 0920, 0935, 0944, 0954, 0969, 0973, 0988, 0992, 1007, 1011, 1026, 1030, 1045, 1054, 1064, 1079, 1083, 1098, 1100, 1115, 1124, 1134, 1149, 1153, 1168, 1172, 1187, 1191, 1204, 1219, 1223, 1238, 1242, 1257, 1261, 1276, 1280, 1295, 1308, 1312, 1327, 1331, 1346, 1350, 1365, 1374, 1384, 1399, 1401, 1416, 1420, 1435, 1444, 1464, 1469, 1473, 1488, 1492, 1505, 1514, 1524	090170001
10	10001	100010001	DURANGO	CANATLÁN	CANATLÁN	0942	100010001
10	10002	100020001	DURANGO	CANELAS	CANELAS	0189, 0259, 0263, 0278, 0282, 0297, 0304, 0314	100020001
10	10003	100030001	DURANGO	CONETO DE COMONFORT	CONETO DE COMONFORT	0241	100030001
10	10004	100040001	DURANGO	CUENCAMÉ	CUENCAMÉ DE CENICEROS	0732, 0751, 1105, 1114	100040001
10	10004	100040016	DURANGO	CUENCAMÉ	CUAUHTÉMOC	1143, 1158, 1336	100040016
10	10004	100040074	DURANGO	CUENCAMÉ	VELARDEÑA	1444, 1459, 1463, 1478	100040074
10	10005	100050001	DURANGO	DURANGO	VICTORIA DE DURANGO	2124, 2577, 2681, 2834, 3471, 3645, 3664, 3700, 3768, 3772, 3838, 4018, 4056, 4075, 4194, 4287, 4304, 4376, 4408, 4427, 4516, 4535, 4544, 4681, 4696, 4713, 4732, 4802, 4817, 4836, 5035, 5069, 5073, 5098, 5092, 5177, 5434, 5478, 5482, 5497, 5504, 5514, 5548, 5567, 5571, 5586, 5579, 5653, 5623, 5957, 5961, 5976, 5980, 6048, 6057, 6086, 6160, 6283, 6372, 6476, 6508, 6546, 6550, 6620, 6781, 6813, 6828, 6964, 6989	100050001
10	10005	100050150	DURANGO	DURANGO	CINCO DE MAYO	4770, 6315	100050150



CLAVE DE ENTIDAD FEDERATIVA	CLAVE DE MUNICIPIO	CLAVE DE LOCALIDAD	ENTIDAD FEDERATIVA	NOMBRE DE MUNICIPIO	NOMBRE DE LOCALIDAD	CLAVE DE AGEB	CLAVE DE LOCALIDAD ACTUAL (INEGI, JULIO 2019)
10	10005	100050219	DURANGO	DURANGO	EL NAYAR	4126, 4130	100050219
10	10007	100070001	DURANGO	GÓMEZ PALACIO	GÓMEZ PALACIO	0679, 0787, 1145, 1164, 1179, 1249, 1253, 1304, 1446, 1474, 1516, 161A, 1624, 179A, 1802, 1840, 204A, 2139, 2177, 2181, 2340, 2459	100070001
10	10007	100070115	DURANGO	GÓMEZ PALACIO	PASTOR ROUAIX	2317, 2321, 2336	100070115
10	10007	100070120	DURANGO	GÓMEZ PALACIO	LA POPULAR	154A, 155A, 1569	100070120
10	10007	100070135	DURANGO	GÓMEZ PALACIO	SAN FELIPE	1906, 2158	100070135
10	10008	100080001	DURANGO	GUADALUPE VICTORIA	GUADALUPE VICTORIA	0479, 0483, 0498, 0765, 077A	100080001
10	10008	100080002	DURANGO	GUADALUPE VICTORIA	ANTONIO AMARO (SAUCILLO)	0318, 0337, 0500, 0515	100080002
10	10008	100080008	DURANGO	GUADALUPE VICTORIA	IGNACIO ALLENDE	0271	100080008
10	10008	100080009	DURANGO	GUADALUPE VICTORIA	IGNACIO RAMÍREZ	0341	100080009
10	10009	100090001	DURANGO	GUANACEVÍ	GUANACEVÍ	0940, 0655, 086A, 0989, 0993, 1008, 1012, 1027, 1031, 1046, 1050, 1065, 107A, 1084, 1099, 1101, 1116, 1120, 1154, 1169, 1173, 1188, 1192, 1205, 121A, 1224	100090001
10	10011	100110001	DURANGO	INDÉ	INDÉ	0313	100110001
10	10012	100120001	DURANGO	LERDO	LERDO	065A, 0999, 1060, 1094, 1107, 1817, 2035, 2092	100120001
10	10012	100120007	DURANGO	LERDO	CARLOS REAL (SAN CARLOS)	2209	100120007
10	10012	100120018	DURANGO	LERDO	EL HUARACHE (EL GUARACHE)	1658	100120018
10	10012	100120021	DURANGO	LERDO	LEÓN GUZMÁN	1126, 1130, 1323, 161A	100120021
10	10012	100120023	DURANGO	LERDO	LA LOMA	115A	100120023
10	10012	100120028	DURANGO	LERDO	NAZARENO	1164, 1179, 1183, 1198, 1200, 1215, 1499	100120028
10	10012	100120057	DURANGO	LERDO	CIUDAD JUÁREZ	1766, 1889	100120057
10	10012	100120084	DURANGO	LERDO	VILLA DE GUADALUPE	1982, 1997, 2001	100120084
10	10013	100130001	DURANGO	MAPIMÍ	MAPIMÍ	0892, 1496, 1509, 1513, 1528	100130001
10	10013	100130014	DURANGO	MAPIMÍ	BERMEJILLO	0869, 0873, 1547, 1551, 1570, 1585, 1602, 165A, 1674	100130014
10	10013	100130022	DURANGO	MAPIMÍ	CEBALLOS	0924, 0939, 0943, 0958	100130022
10	10014	100140001	DURANGO	MEZQUITAL	SAN FRANCISCO DEL MEZQUITAL	0870, 0885, 1116, 1120, 1136, 114A, 1154, 1169	100140001
10	10015	100150001	DURANGO	NAZAS	NAZAS	0401, 044A	100150001
10	10016	100160001	DURANGO	NOMBRE DE DIOS	NOMBRE DE DIOS	0184, 0199, 0273, 0305	100160001
10	10017	100170025	DURANGO	OCCAMPO	VILLA LAS NIEVES	068A	100170025



CLAVE DE ENTIDAD FEDERATIVA	CLAVE DE MUNICIPIO	CLAVE DE LOCALIDAD	ENTIDAD FEDERATIVA	NOMBRE DE MUNICIPIO	NOMBRE DE LOCALIDAD	CLAVE DE AGEB	CLAVE DE LOCALIDAD ACTUAL (INEGI, JULIO 2019)
10	10018	100180001	DURANGO	EL ORO	SANTA MARÍA DEL ORO	1007	100180001
10	10019	100190001	DURANGO	OTÁEZ	OTÁEZ	0114, 0190, 0241, 0256, 0275, 028A, 029A, 1095	100190001
10	10021	100210001	DURANGO	PEÑÓN BLANCO	PEÑÓN BLANCO	0381, 0396, 0432, 0470, 0502	100210001
10	10022	100220001	DURANGO	POANAS	VILLA UNIÓN	0410, 044A, 0478, 0482	100220001
10	10023	100230001	DURANGO	PUEBLO NUEVO	EL SALTO	0117, 0121, 0901, 1045, 105A, 106A, 112A, 113A, 1149, 1187, 1191, 1204, 1223, 1242, 1257, 1261, 1276, 1308, 1312, 1327, 1331, 1346, 1350, 1365, 1401, 1416, 1420, 1435, 144A, 145A, 1469, 1473, 1488, 1492, 151A, 1524, 1543, 1558, 1562, 1577, 1581, 1596, 1609, 1613, 1632	100230001
10	10023	100230024	DURANGO	PUEBLO NUEVO	LA CIUDAD	1079, 1083, 1098, 1100, 1280, 1295, 137A, 138A, 1399, 1506, 1539, 1628	100230024
10	10026	100260001	DURANGO	SAN DIMAS	TAYOLITTA	1226, 1244, 1263, 130A, 1456	100260001
10	10027	100270001	DURANGO	SAN JUAN DE GUADALUPE	SAN JUAN DE GUADALUPE	0421, 0436, 0440, 0455, 046A, 0474, 0469, 0483, 0506, 0510, 0525, 053A	100270001
10	10028	100280001	DURANGO	SAN JUAN DEL RÍO	SAN JUAN DEL RÍO DEL CENTAURO DEL NORTE	0359	100280001
10	10031	100310001	DURANGO	SANTA CLARA	SANTA CLARA	0212, 0227, 0231	100310001
10	10032	100320001	DURANGO	SANTIAGO PAPANQUIARO	SANTIAGO PAPANQUIARO	1222, 128A, 1449, 1504, 1538, 1608, 1646, 1650, 1665	100320001
10	10033	100330001	DURANGO	SÚCHIL	SÚCHIL	0310, 0382	100330001
10	10034	100340001	DURANGO	TAMAZULA	TAMAZULA DE VICTORIA	0642, 0605, 091A, 0924, 0939, 0943, 0962, 0977, 0981, 0996, 1000, 1015, 102A, 1034, 1048, 1053	100340001
10	10035	100350001	DURANGO	TEPEHUANES	SANTA CATARINA DE TEPEHUANES	0851, 0993, 1008, 1012, 1027, 1031, 1046, 1050, 1065, 107A, 108A, 109A, 1101, 1116, 1120, 1135, 115A	100350001
10	10036	100360001	DURANGO	TLAHUALILO	TLAHUALILO DE ZARAGOZA	0045, 005A, 0806, 0810, 083A, 0844	100360001
10	10036	100360034	DURANGO	TLAHUALILO	EL LUCERO (ARCINAS)	0967, 0986	100360034
10	10037	100370001	DURANGO	TOPIA	TOPIA	0396, 0409, 0413, 0428, 0432, 0447, 0451, 0466	100370001
10	10038	100380001	DURANGO	VICENTE GUERRERO	VICENTE GUERRERO	0162, 0213, 0336, 036A, 0374	100380001
10	10039	100390001	DURANGO	NUEVO IDEAL	NUEVO IDEAL	0193, 0259, 0348, 0352	100390001
11	11001	110010001	GUANAJUATO	ABASOLO	ABASOLO	0129, 0152, 0167, 0171, 0186, 0190, 0203, 0218, 0237, 0241, 0330	110010001
11	11001	110010117	GUANAJUATO	ABASOLO	RANCHO NUEVO DE LA CRUZ	0222	110010117
11	11002	110020001	GUANAJUATO	ACÁMBARO	ACÁMBARO	0465, 0499, 0569, 0624, 0747, 0770, 1251, 1285, 129A, 1302	110020001
11	11002	110020027	GUANAJUATO	ACÁMBARO	IRÁMUJO	0390, 0395, 0408, 047A	110020027
11	11002	110020047	GUANAJUATO	ACÁMBARO	PARÁCUARO	0342, 0357, 0361	110020047



CLAVE DE ENTIDAD FEDERATIVA	CLAVE DE MUNICIPIO	CLAVE DE LOCALIDAD	ENTIDAD FEDERATIVA	NOMBRE DE MUNICIPIO	NOMBRE DE LOCALIDAD	CLAVE DE AGEB	CLAVE DE LOCALIDAD ACTUAL (INEGI, JULIO 2019)
11	11003	110030001	GUANAJUATO	SAN MIGUEL DE ALLENDE	SAN MIGUEL DE ALLENDE	027A, 0373, 0496, 0509, 0551, 0566, 0570, 0636, 0674, 073A, 0797, 080A, 0941, 0956	110030001
11	11003	110030244	GUANAJUATO	SAN MIGUEL DE ALLENDE	LOS RODRÍGUEZ	0710, 0725	110030244
11	11004	110040001	GUANAJUATO	APASEO EL ALTO	APASEO EL ALTO	0135, 014A, 0154, 0262, 0309, 0351, 0370, 0386	110040001
11	11004	110040065	GUANAJUATO	APASEO EL ALTO	SAN BARTOLOMÉ AGUAS CALIENTES	0224	110040065
11	11004	110040071	GUANAJUATO	APASEO EL ALTO	SAN JUAN DEL LLANITO	0239	110040071
11	11005	110050001	GUANAJUATO	APASEO EL GRANDE	APASEO EL GRANDE	0043, 0109, 0113, 0128, 0151, 0166, 0202, 0217, 0255, 026A, 0274, 0289, 0293, 0305, 0310, 0325, 033A, 0378, 0382, 0397, 040A, 0414, 0429, 0433, 0448, 0452, 0467, 0471, 0490, 0503, 0518, 0522, 0537, 0541, 0594, 0607, 0611, 0626, 0630, 0645, 065A, 066A, 0753, 0804, 0819, 0823, 0838, 0842, 0857, 0908, 0912, 0931, 0946, 0950, 0965, 097A, 1164	110050001
11	11005	110050003	GUANAJUATO	APASEO EL GRANDE	AMEXHE	0556, 0984, 0999, 1003	110050003
11	11005	110050008	GUANAJUATO	APASEO EL GRANDE	EL CASTILLO	072A, 0787, 0791, 0927, 1018, 1022	110050008
11	11005	110050021	GUANAJUATO	APASEO EL GRANDE	JOCOQUI	0560, 0880, 1037, 1041	110050021
11	11005	110050033	GUANAJUATO	APASEO EL GRANDE	OBRAJUELO	0575, 1056, 1060	110050033
11	11005	110050045	GUANAJUATO	APASEO EL GRANDE	SAN JOSÉ AGUA AZUL	0147, 0185, 019A, 0221, 0236, 0240, 0344, 0359, 0363, 0466, 0679, 0683, 0698, 0772, 1075, 108A, 1094, 1107	110050045
11	11005	110050047	GUANAJUATO	APASEO EL GRANDE	SAN PEDRO TENANGO	0700, 0715, 0861, 0876, 0895, 1111, 1126, 1130	110050047
11	11005	110050051	GUANAJUATO	APASEO EL GRANDE	SAN PEDRO TENANGO EL NUEVO	058A	110050051
11	11005	110050298	GUANAJUATO	APASEO EL GRANDE	FUENTES DE BALVANERA	0734, 0749, 0768, 1145	110050298
11	11006	110060001	GUANAJUATO	ATARJEJA	ATARJEJA	0055, 006A, 0074, 0089	110060001
11	11007	110070001	GUANAJUATO	CELAYA	CELAYA	0103, 0122, 0137, 0141, 0156, 0160, 0175, 018A, 0211, 0226, 0230, 025A, 026A, 0279, 0283, 0300, 0419, 0423, 0438, 0442, 0527, 0531, 0546, 0550, 0565, 056A, 0564, 0698, 0705, 071A, 0724, 0758, 0762, 0777, 0796, 0909, 0913, 0947, 0951, 0940, 0955, 096A, 0974, 0989, 0993, 1008, 1012, 1027, 1031, 1046, 1050, 1065, 107A, 1084, 1099, 1101, 1116, 1120, 1135, 114A, 1154, 1173, 1168, 1192, 1205, 121A, 1224, 1239, 1243, 1258, 1262, 1277, 1281, 1309, 1313, 1351, 1366, 1370, 1385, 139A, 1402, 1417, 1421, 1436, 1440, 1455, 146A, 1474, 1489, 1493, 1510, 1525, 153A, 1544, 1559, 1563, 1578, 1582, 1633, 1648, 1652, 1667, 1671, 1686, 1690, 1703, 1718, 1722, 1737, 1741, 1756, 1760, 1775, 1898, 1900, 1915, 192A, 1934, 1949, 1953, 1968, 1972, 1987, 1991, 2010, 2025, 2129, 2133, 2152, 2167, 2171, 2186, 2190, 2203, 2241, 2256, 2260, 2275, 228A, 2294, 2307, 2326, 2330, 2345, 2415, 242A, 2434, 2449, 2453, 2468, 2472, 2487, 2491, 2504, 2519, 2523, 2538, 2542, 2561, 2576, 2580, 2595, 2608, 2627, 2631, 2646, 2650, 2665, 267A, 2684, 2698, 2701, 2716, 2720, 2735, 274A, 2754, 2769, 2773, 2782, 2805, 2881, 2896, 2913, 2928, 2932, 2947, 3061, 3078, 3080, 3216, 3220, 3235, 324A, 3294, 3273, 3288, 3292, 3305, 331A, 3324, 3339, 3343, 3358, 3362, 3377, 3396, 3409, 3413, 3428, 3447, 3517, 3521, 3536, 3540, 3555, 356A, 3574, 3589, 3593, 3606, 3729, 3790, 3818, 3822, 3837	110070001



CLAVE DE ENTIDAD FEDERATIVA	CLAVE DE MUNICIPIO	CLAVE DE LOCALIDAD	ENTIDAD FEDERATIVA	NOMBRE DE MUNICIPIO	NOMBRE DE LOCALIDAD	CLAVE DE AGEB	CLAVE DE LOCALIDAD ACTUAL (INEGI, JULIO 2019)
11	11007	110070109	GUANAJUATO	CELAYA	JUAN MARTÍN	0601, 0616, 0620, 1664, 2148, 2788, 3095, 3381, 3610	110070109
11	11007	110070143	GUANAJUATO	CELAYA	RINCÓN DE TAMAYO	0349, 089A, 0802, 0917, 1347, 178A, 1794, 1883, 203A, 2082, 2097, 210A, 2311, 2839, 2951, 2966, 2970, 2985, 3451, 3625, 363A, 3644	110070143
11	11007	110070146	GUANAJUATO	CELAYA	ROQUE	1328, 1332, 160A, 1614, 2044, 2398, 2843, 299A, 3659	110070146
11	11007	110070154	GUANAJUATO	CELAYA	SAN ISIDRO CRESPO	0870, 0885, 185A, 3108, 3466, 3663	110070154
11	11007	110070159	GUANAJUATO	CELAYA	SAN JOSÉ DE GUANAJUATO	3201, 3470, 3485, 349A, 3678, 3682, 3697	110070159
11	11007	110070161	GUANAJUATO	CELAYA	SAN JUAN DE LA VEGA	0052, 0368, 0828, 2063, 3004, 3019, 3023, 3112, 3127, 3131	110070161
11	11007	110070165	GUANAJUATO	CELAYA	SAN MIGUEL OCTOPAN	0048, 0987, 0832, 1811, 2114, 2379, 2383, 2858, 2862, 2877, 3502	110070165
11	11007	110070174	GUANAJUATO	CELAYA	SANTA MARÍA DEL REFUGIO	1629, 1826, 1830, 2218, 2222, 2237, 2400, 281A, 282A, 3038, 3042, 3057, 370A, 3714	110070174
11	11007	110070178	GUANAJUATO	CELAYA	EL BECERRO (SANTOS DEGOLLADO)	3165, 317A	110070178
11	11007	110070185	GUANAJUATO	CELAYA	TENERIA DEL SANTUARIO	0921, 0936, 1845, 2006, 235A, 2364, 3146, 3190, 3432	110070185
11	11007	110070250	GUANAJUATO	CELAYA	LA AURORA	3184	110070250
11	11007	110070256	GUANAJUATO	CELAYA	PRIMERA FRACCIÓN DE CRESPO (EL MOLINO)	3199, 3269, 3733, 3748, 3752	110070256
11	11007	110070258	GUANAJUATO	CELAYA	SAN ANTONIO GALLARDO	2557, 3767	110070258
11	11008	110080001	GUANAJUATO	MANUEL DOBLADO	CIUDAD MANUEL DOBLADO	0153, 0172, 0187	110080001
11	11009	110090001	GUANAJUATO	COMONFORT	COMONFORT	0081, 024A, 0254, 0286, 0306, 031A, 0409, 0447, 0521	110090001
11	11009	110090010	GUANAJUATO	COMONFORT	EMPALME ESCOBEDO	0199, 0216, 0536	110090010
11	11009	110090025	GUANAJUATO	COMONFORT	NEUTLA	0220, 0235, 049A	110090025
11	11010	110100001	GUANAJUATO	CORONEO	CORONEO	0113	110100001
11	11011	110110001	GUANAJUATO	CORTAZAR	CORTAZAR	0036, 0040, 0055, 006A, 0125, 013A, 0144, 0182, 0197, 020A, 0214, 0267, 0271, 0286, 0290, 0303, 0318, 0322, 0337, 0341, 0356, 0360, 039A, 0407, 0411, 0430, 0445, 049A, 0464, 0479, 0485, 0498, 0500, 0515, 053A, 0549, 0553, 0568, 0572, 0587, 0591, 0604, 0619, 0623, 0638, 0661, 0676, 0690, 0695, 0706, 0712, 0727, 0731	110110001
11	11011	110110006	GUANAJUATO	CORTAZAR	CANADA DE CARACHEO	0229, 0233, 0248, 0252, 0375, 0657, 0746, 0750	110110006
11	11011	110110054	GUANAJUATO	CORTAZAR	TIERRA FRÍA	0110, 038A, 0426, 052A, 0765, 077A	110110054
11	11012	110120001	GUANAJUATO	CUERÁMARO	CUERÁMARO	0071, 0086, 0103, 0194	110120001



CLAVE DE ENTIDAD FEDERATIVA	CLAVE DE MUNICIPIO	CLAVE DE LOCALIDAD	ENTIDAD FEDERATIVA	NOMBRE DE MUNICIPIO	NOMBRE DE LOCALIDAD	CLAVE DE AGEB	CLAVE DE LOCALIDAD ACTUAL (INEGI, JULIO 2019)
11	11014	110140001	GUANAJUATO	DOLORES HIDALGO CUINA DE LA INDEPENDENCIA NACIONAL	DOLORES HIDALGO CUINA DE LA INDEPENDENCIA NACIONAL	0288, 0305, 031A, 0324, 0399, 0377, 0470, 0596, 070A, 0733, 1159	110140001
11	11015	110150001	GUANAJUATO	GUANAJUATO	GUANAJUATO	0317, 0444, 0566, 062A, 0653, 0668	110150001
11	11015	110150067	GUANAJUATO	GUANAJUATO	MARFIL	075A, 0872, 1071	110150067
11	11015	110150091	GUANAJUATO	GUANAJUATO	PUENTECILLAS	1495	110150091
11	11015	110150102	GUANAJUATO	GUANAJUATO	SAN JOSÉ DE LLANOS	0694	110150102
11	11015	110150111	GUANAJUATO	GUANAJUATO	SANTA TERESA	0980, 0995	110150111
11	11015	110150115	GUANAJUATO	GUANAJUATO	LA SAUCEDA (SANTA FE DE GUADALUPE)	0976	110150115
11	11015	110150126	GUANAJUATO	GUANAJUATO	YERBABUENA	0788	110150126
11	11016	110160001	GUANAJUATO	HUANIMARO	HUANIMARO	0066, 0070	110160001
11	11017	110170001	GUANAJUATO	IRAPUATO	IRAPUATO	0097, 010A, 0114, 0148, 0152, 0167, 0171, 0186, 0190, 0203, 0218, 0237, 0241, 0260, 0275, 0345, 0364, 0379, 0398, 042A, 0449, 0523, 0538, 0542, 0557, 0561, 0576, 0595, 0612, 0631, 0650, 0720, 0735, 074A, 0754, 0769, 0773, 0788, 0877, 0881, 0896, 0909, 0913, 0928, 0932, 0947, 0951, 0966, 0970, 0985, 099A, 1004, 1023, 1038, 1042, 1061, 1076, 1095, 1108, 1112, 1127, 1131, 1146, 1150, 1165, 117A, 118A, 1199, 1201, 1216, 1235, 124A, 125A, 1269, 1273, 1381, 1396, 1409, 1413, 1428, 1432, 1447, 1451, 1466, 1470, 1485, 149A, 1502, 1521, 1536, 1540, 1659, 1663, 1678, 1682, 170A, 1714, 1729, 1733, 1752, 1767, 1771, 1786, 1790, 1803, 1818, 1837, 1841, 1856, 1860, 1875, 188A, 1894, 1911, 1926, 1930, 1945, 195A, 196A, 1979, 1983, 1996, 2002, 2017, 2021, 2036, 2089, 2093, 2106, 2110, 2125, 2159, 2163, 2178, 2182, 2197, 2233, 2286, 2290, 2303, 2322, 2337, 2356, 2360, 2375, 238A, 2394, 2407, 2411, 2426, 2430, 2445, 245A, 246A, 2479, 2483, 2799, 2820, 2835, 285A, 2869, 2873, 2888, 2943, 2958, 2977	110170001
11	11017	110170059	GUANAJUATO	IRAPUATO	ARANDAS	0792, 213A, 214A, 2214, 2228, 2661, 2676, 2892	110170059
11	11017	110170061	GUANAJUATO	IRAPUATO	LA CALA	1288	110170061
11	11017	110170062	GUANAJUATO	IRAPUATO	LA CALERA	0805, 1057, 1324, 1377, 158A, 2905, 291A	110170062
11	11017	110170068	GUANAJUATO	IRAPUATO	EL CARRIZAL GRANDE	1907, 253A, 2549, 2553, 2568, 2572, 277A, 278A, 2924	110170068
11	11017	110170081	GUANAJUATO	IRAPUATO	CUARTA BRIGADA	2248, 2816, 2939	110170081
11	11017	110170082	GUANAJUATO	IRAPUATO	CUCHICUATO	1292, 2708	110170082
11	11017	110170085	GUANAJUATO	IRAPUATO	ALDAMA	0858, 0862, 131A, 1574, 1599, 1593, 2055, 206A, 2074, 2691, 2604, 284A	110170085
11	11017	110170099	GUANAJUATO	IRAPUATO	LO DE JUAREZ	1339, 1343, 1606, 1610, 1625, 2642	110170099
11	11017	110170138	GUANAJUATO	IRAPUATO	SAN CRISTOBAL	081A, 2619, 2623, 2638	110170138



CLAVE DE ENTIDAD FEDERATIVA	CLAVE DE MUNICIPIO	CLAVE DE LOCALIDAD	ENTIDAD FEDERATIVA	NOMBRE DE MUNICIPIO	NOMBRE DE LOCALIDAD	CLAVE DE AGEB	CLAVE DE LOCALIDAD ACTUAL (INEGI, JULIO 2019)
11	11017	110170161	GUANAJUATO	IRAPUATO	SAN ROQUE	0326, 2318, 2341, 2500, 2515, 252A, 2801	110170161
11	11017	110170177	GUANAJUATO	IRAPUATO	TOMELOPITOS	0843, 1822, 2657	110170177
11	11017	110170181	GUANAJUATO	IRAPUATO	VALENCIANITA	2252, 2267, 2271, 2486, 2712, 2727, 2731, 2746, 2750, 2766	110170181
11	11017	110170359	GUANAJUATO	IRAPUATO	VILLAS DE IRAPUATO	1356, 1362, 163A, 1644, 220A, 2695, 2962	110170359
11	11018	110180001	GUANAJUATO	JARAL DEL PROGRESO	JARAL DEL PROGRESO	0075, 015A, 0357	110180001
11	11018	110180030	GUANAJUATO	JARAL DEL PROGRESO	SANTIAGO CAPITIRO	0179	110180030
11	11018	110180035	GUANAJUATO	JARAL DEL PROGRESO	VICTORIA DE CORTAZAR	0130, 0272	110180035
11	11019	110190001	GUANAJUATO	JERÉCUARO	JERÉCUARO	0250	110190001
11	11019	110190068	GUANAJUATO	JERÉCUARO	PURUAGUA	0176, 0180, 0316	110190068
11	11020	110200001	GUANAJUATO	LEÓN	LEÓN DE LOS ALDAMA	0336, 0711, 1141, 1372, 1387, 1599, 1616, 1866, 1936, 1974, 1989, 2027, 2046, 2065, 2120, 2135, 2328, 2332, 2347, 2351, 2366, 2370, 2385, 239A, 2402, 2576, 2582, 2671, 2760, 278A, 2915, 2934, 2949, 2953, 2968, 2972, 2987, 2991, 3006, 3059, 3063, 3078, 3092, 3097, 3114, 3167, 3171, 3186, 3218, 3222, 3275, 3326, 336A, 343A, 3449, 3466, 3472, 3487, 3504, 3631, 3643, 3858, 3862, 3909, 3928, 3947, 3951, 3966, 3970, 4019, 4023, 4038, 4146, 4150, 4165, 417A, 418A, 424A, 4466, 4486, 449A, 463A, 4753, 4752, 4767, 489A, 495A, 496A, 4979, 4988, 5002, 5040, 5089, 5341, 5375, 538A, 5407, 5411, 5426, 5672, 5687, 5706, 5981	110200001
11	11020	110200317	GUANAJUATO	LEÓN	DUARTE	0919	110200317
11	11020	110200358	GUANAJUATO	LEÓN	LOZA DE LOS PADRES	3701	110200358
11	11020	110200451	GUANAJUATO	LEÓN	SAN JUAN DE ABAJO	6296, 6301	110200451
11	11020	110200462	GUANAJUATO	LEÓN	SAN JUAN DE OTATES	5668	110200462
11	11020	110200468	GUANAJUATO	LEÓN	SAN NICOLÁS DE LOS GONZALEZ	6316	110200468
11	11020	110200703	GUANAJUATO	LEÓN	MEDINA	381A, 382A, 4061, 4095, 4108, 4409, 4428, 4432, 4447, 4451, 5159, 5163, 591A, 5939	110200703
11	11020	110200785	GUANAJUATO	LEÓN	CENTRO FAMILIAR LA SOLEDAD	2262, 2277, 2296, 2309, 2313, 3415, 342A, 3699, 3769, 3773, 4269, 4273, 4292, 4305, 431A, 432A, 6271, 5869, 5888, 6206	110200785
11	11020	110200786	GUANAJUATO	LEÓN	RIZOS DE LA JOYA (RIZOS DEL SAUCILLO)	6320, 6335	110200786
11	11020	110200975	GUANAJUATO	LEÓN	LA ERMITA	3788, 3792, 5197	110200975
11	11021	110210001	GUANAJUATO	MOROLEÓN	MOROLEÓN	0244, 0371, 0386, 0460, 048A	110210001
11	11022	110220001	GUANAJUATO	OCAMPO	OCAMPO	0152, 0171, 0186	110220001
11	11023	110230001	GUANAJUATO	PÉNJAMO	PÉNJAMO	022A, 023A, 0323, 0338, 0342, 0357, 0361, 0446, 0450, 0535, 054A, 055A	110230001



CLAVE DE ENTIDAD FEDERATIVA	CLAVE DE MUNICIPIO	CLAVE DE LOCALIDAD	ENTIDAD FEDERATIVA	NOMBRE DE MUNICIPIO	NOMBRE DE LOCALIDAD	CLAVE DE AGE	CLAVE DE LOCALIDAD ACTUAL (INEGI, JULIO 2019)
11	11023	110230148	GUANAJUATO	PÉNJAMO	LAGUNA LARGA DE CORTES	0376	110230148
11	11023	110230288	GUANAJUATO	PÉNJAMO	SANTA ANA PACUECO	0408, 0412, 0431	110230288
11	11024	110240001	GUANAJUATO	PUEBLO NUEVO	PUEBLO NUEVO	0034, 0049, 0053, 0068, 0072, 0087, 0091, 0104, 0119, 0123	110240001
11	11025	110250001	GUANAJUATO	PURÍSIMA DEL RINCÓN	PURÍSIMA DE BUSTOS	0101, 0120, 0135, 0144, 0154, 0169, 0173, 0188, 0205, 021A, 0224, 0243, 0258, 0385, 039A, 0402	110250001
11	11026	110260001	GUANAJUATO	ROMITA	ROMITA	0081, 0113, 0128, 0151, 0170	110260001
11	11027	110270001	GUANAJUATO	SALAMANCA	SALAMANCA	0106, 0125, 013A, 0144, 0163, 0178, 0182, 020A, 0214, 0318, 0322, 0337, 0407, 0445, 0464, 0479, 0515, 0587, 0591, 0594, 0619, 0623, 0638, 0642, 0657, 0661, 0695, 0708, 0712, 0727, 0731, 0746, 0750, 0765, 077A, 0799, 0801, 0816, 0820, 0835, 084A, 0854, 0869, 0873, 0888, 0892, 0905, 091A, 0924, 0943, 0958, 0977, 102A, 103A, 1049, 1053, 1068, 1072, 1087, 1091, 1104, 1119, 1142, 1157, 1161, 1176, 1195, 1208, 1212, 1231, 1246, 1250, 127A, 1284, 1335, 1373, 1385, 1392, 1439, 1443, 1459, 1462, 1477, 1481, 1496, 1509, 1513, 1528, 1532, 1547, 1551, 1570, 1585, 159A, 1602, 1617, 1621, 1636, 1640, 1744, 1759, 1763, 1778, 1833	110270001
11	11027	110270043	GUANAJUATO	SALAMANCA	CÁRDENAS	0290	110270043
11	11027	110270046	GUANAJUATO	SALAMANCA	CERRO GORDO (SAN RAFAEL)	1000, 1015, 1123, 1138, 1320, 1354, 1369, 1405, 141A	110270046
11	11027	110270087	GUANAJUATO	SALAMANCA	LOMA PELADA	052A, 1629	110270087
11	11027	110270110	GUANAJUATO	SALAMANCA	LOS PRIETOS (EL CAJÓN)	0996, 1782, 1797, 180A, 1814	110270110
11	11027	110270135	GUANAJUATO	SALAMANCA	SAN JOSÉ TEMASCATÍO	0676, 0680, 1424, 1655	110270135
11	11027	110270161	GUANAJUATO	SALAMANCA	VALTIERRILLA	0360, 0375, 038A, 039A, 1693, 1706, 1710, 1725, 173A	110270161
11	11028	110280001	GUANAJUATO	SALVATIERRA	SALVATIERRA	0103, 0122, 0137, 0141, 0226, 0230, 0368, 0387, 0391, 0419, 0423, 0495, 0508, 0512, 0527, 0531, 0565, 057A, 0584, 0599, 0601, 0669, 0673, 0688, 0758, 0777, 0781, 0796, 0809, 0813, 0828, 0832, 0847, 0851, 0866, 0865, 0893, 1008, 1012, 1031, 1046, 1065, 107A, 1099, 1135, 1169, 1292, 1277, 1281, 1296, 1347, 1351, 1370, 1385, 1402, 1417, 1421, 1436, 1440, 1455, 1578, 1690, 1703, 1718, 1722, 1737, 1741, 1756, 1760, 1775, 1794, 1807, 1811, 1826	110280001
11	11028	110280013	GUANAJUATO	SALVATIERRA	CUPAREO	0052, 040A, 0870, 0885, 1116, 1582, 1630	110280013
11	11028	110280031	GUANAJUATO	SALVATIERRA	MARAVATÍO DEL ENCINAL	0488, 0442, 0654, 0762, 096A, 097A, 1120, 1224, 146A, 1845	110280031
11	11028	110280048	GUANAJUATO	SALVATIERRA	EL SABINO	0283, 0476, 0480, 0616, 0724, 089A, 0902, 1027, 1173, 1188, 1474, 1489, 1493, 1597, 160A	110280048
11	11028	110280058	GUANAJUATO	SALVATIERRA	SAN NICOLÁS DE LOS AGUSTINOS	0300, 0315, 032A, 033A, 1506, 1510, 1525, 1633, 1648, 1652, 1657, 1671	110280058
11	11028	110280060	GUANAJUATO	SALVATIERRA	SAN PEDRO DE LOS NARANJOS	0194, 0705, 071A, 0917, 0921, 0989, 1050, 114A, 1154, 1239, 1243, 1258, 1332, 153A, 1544, 1696, 185A	110280060
11	11028	110280064	GUANAJUATO	SALVATIERRA	URIICO	0349, 0353, 0546, 0550, 0620, 0635, 064A, 0739, 0743, 0836, 0940, 1101, 1192, 1205, 121A, 1309, 1313, 1328, 139A, 1599, 1593, 1614, 1629, 178A, 1864, 1879, 1883, 1898, 1900	110280064
11	11029	110290001	GUANAJUATO	SAN DIEGO DE LA UNIÓN	SAN DIEGO DE LA UNIÓN	012A, 013A, 0149, 0153, 0168, 0172, 0187, 0191, 020A, 0219, 0223, 0242, 0257, 0261, 0276, 0280, 0295, 0308, 0327	110290001



CLAVE DE ENTIDAD FEDERATIVA	CLAVE DE MUNICIPIO	CLAVE DE LOCALIDAD	ENTIDAD FEDERATIVA	NOMBRE DE MUNICIPIO	NOMBRE DE LOCALIDAD	CLAVE DE AGEB	CLAVE DE LOCALIDAD ACTUAL (INEGI, JULIO 2019)
11	11029	110290103	GUANAJUATO	SAN DIEGO DE LA UNIÓN	SAN JUAN PAN DE ARRIBA	0236, 0312	110290103
11	11030	110300001	GUANAJUATO	SAN FELIPE	SAN FELIPE	0347, 0421, 0436, 0440, 0506, 060A, 0648	110300001
11	11030	110300110	GUANAJUATO	SAN FELIPE	JARAL DE BERRIOS	1010, 1025	110300110
11	11030	110300120	GUANAJUATO	SAN FELIPE	LAGUNA DE GUADALUPE	0578, 0692, 0703	110300120
11	11030	110300211	GUANAJUATO	SAN FELIPE	SAN BARTOLO DE BERRIOS	0474, 0489, 0493	110300211
11	11031	110310001	GUANAJUATO	SAN FRANCISCO DEL RINCÓN	SAN FRANCISCO DEL RINCÓN	0113, 019A, 0236, 0240, 0255, 0293, 033A, 0363, 0397	110310001
11	11032	110320001	GUANAJUATO	SAN JOSÉ ITURBIDE	SAN JOSÉ ITURBIDE	0248	110320001
11	11032	110320015	GUANAJUATO	SAN JOSÉ ITURBIDE	EL CAPULÍN	0483	110320015
11	11033	110330001	GUANAJUATO	SAN LUIS DE LA PAZ	SAN LUIS DE LA PAZ	0245, 0264, 0279, 0300, 032A, 0334, 0368, 0391, 0404, 0512, 0531, 0550, 0635, 0669, 0692	110330001
11	11033	110330110	GUANAJUATO	SAN LUIS DE LA PAZ	MISIÓN DE CHICHIMECAS	0387	110330110
11	11033	110330149	GUANAJUATO	SAN LUIS DE LA PAZ	SAN PEDRO DE LOS POZOS (MINERAL DE POZOS)	1050, 1065	110330149
11	11034	110340001	GUANAJUATO	SANTA CATARINA	SANTA CATARINA	0030, 0045, 005A, 0064, 0079	110340001
11	11035	110350001	GUANAJUATO	SANTA CRUZ DE JUVENTINO ROSAS	JUVENTINO ROSAS	0112, 017A, 0199, 0201, 0216, 0220, 024A, 0282, 0305, 031A, 0324, 0339, 0409, 0413, 0574, 0699, 0606	110350001
11	11035	110350047	GUANAJUATO	SANTA CRUZ DE JUVENTINO ROSAS	POZOS	0748	110350047
11	11035	110350053	GUANAJUATO	SANTA CRUZ DE JUVENTINO ROSAS	RINCÓN DE CENTENO	0752	110350053
11	11035	110350075	GUANAJUATO	SANTA CRUZ DE JUVENTINO ROSAS	SANTIAGO DE CUENDA	0108, 0146, 0466, 056A	110350075
11	11036	110360001	GUANAJUATO	SANTIAGO MARAVATÍO	SANTIAGO MARAVATÍO	0035, 004A, 0054, 0069, 0073, 0088, 0092, 0105, 011A, 0124, 0139	110360001
11	11037	110370001	GUANAJUATO	SILAO DE LA VICTORIA	SILAO DE LA VICTORIA	0225, 023A, 0263, 0282, 0297, 0329, 0333, 0422, 0579, 0742	110370001
11	11037	110370004	GUANAJUATO	SILAO DE LA VICTORIA	LA ALDEA	0155	110370004
11	11037	110370006	GUANAJUATO	SILAO DE LA VICTORIA	BAÍO DE BONILLAS	0244, 0259, 0386	110370006
11	11037	110370019	GUANAJUATO	SILAO DE LA VICTORIA	COECILLO	0140, 0460, 0526	110370019
11	11037	110370022	GUANAJUATO	SILAO DE LA VICTORIA	COLONIAS NUEVO MEXICO	0352, 0367	110370022



CLAVE DE ENTIDAD FEDERATIVA	CLAVE DE MUNICIPIO	CLAVE DE LOCALIDAD	ENTIDAD FEDERATIVA	NOMBRE DE MUNICIPIO	NOMBRE DE LOCALIDAD	CLAVE DE AGEB	CLAVE DE LOCALIDAD ACTUAL (INEGI, JULIO 2019)
11	11037	110370024	GUANAJUATO	SILAO DE LA VICTORIA	COMANUILLA	0672	110370024
11	11037	110370091	GUANAJUATO	SILAO DE LA VICTORIA	LOS RODRÍGUEZ	0687	110370091
11	11037	110370191	GUANAJUATO	SILAO DE LA VICTORIA	FRANCO	0831, 0846	110370191
11	11038	110380001	GUANAJUATO	TARANDACUAO	TARANDACUAO	0076, 0097	110380001
11	11039	110390001	GUANAJUATO	TARIMORO	TARIMORO	0037, 0107, 0130, 0145, 015A, 0164, 0179, 0183, 0198, 0215, 022A, 0234, 0253, 0268, 0272, 0287, 0291, 0304, 0319, 0323, 0342, 0357, 0361, 0376, 0395, 0408, 0412, 0427, 0431, 047A, 0501	110390001
11	11039	110390022	GUANAJUATO	TARIMORO	LA MONCADA	0111, 0126, 0338, 0446, 0450, 0465, 0499	110390022
11	11040	110400001	GUANAJUATO	TIERRA BLANCA	TIERRA BLANCA	0076, 0080, 0095, 0106, 0112, 0127, 0131, 0146, 0150, 0165, 017A	110400001
11	11041	110410001	GUANAJUATO	URIANGATO	URIANGATO	0092, 011A, 0162, 0177, 0196, 0209, 0228, 029A, 0317, 0321, 0355, 0389, 0410, 0482, 0552, 0567, 0603	110410001
11	11042	110420001	GUANAJUATO	VALLE DE SANTIAGO	VALLE DE SANTIAGO	0263, 0278, 0282, 0287, 030A, 0314, 0367, 0371, 0437, 0475, 0494, 0507, 0511, 0528, 055A	110420001
11	11042	110420043	GUANAJUATO	VALLE DE SANTIAGO	LAS JÍCAMAS	0545	110420043
11	11042	110420050	GUANAJUATO	VALLE DE SANTIAGO	MAGDALENA DE ARACEO	0441, 0456	110420050
11	11042	110420086	GUANAJUATO	VALLE DE SANTIAGO	RINCÓN DE PARANGUEO	0901	110420086
11	11044	110440001	GUANAJUATO	VILLAGRÁN	VILLAGRÁN	008A, 009A, 0179, 0200	110440001
11	11044	110440023	GUANAJUATO	VILLAGRÁN	MEXICANOS	0060	110440023
11	11044	110440042	GUANAJUATO	VILLAGRÁN	SANTA ROSA	0304	110440042
11	11045	110450001	GUANAJUATO	XICHÚ	XICHÚ	0091, 0119, 0138, 0142, 0157, 0161, 0176, 0180, 0195	110450001
11	11046	110460001	GUANAJUATO	YURIRIA	YURIRIA	021A, 022A, 0243, 0347, 0385, 039A, 0402, 0417, 0455, 0690	110460001
11	11046	110460009	GUANAJUATO	YURIRIA	LA CALERA	0440	110460009
11	11046	110460012	GUANAJUATO	YURIRIA	CERANO (SAN JUAN CERANO)	014A, 0169, 0277, 0281, 0328, 0332, 0510	110460012
11	11046	110460075	GUANAJUATO	YURIRIA	SAN PABLO CASACUARÁN	0421	110460075



CLAVE DE ENTIDAD FEDERATIVA	CLAVE DE MUNICIPIO	CLAVE DE LOCALIDAD	ENTIDAD FEDERATIVA	NOMBRE DE MUNICIPIO	NOMBRE DE LOCALIDAD	CLAVE DE AGEB	CLAVE DE LOCALIDAD ACTUAL (INEGI, JULIO 2019)
12	12001	120010001	GUERRERO	ACAPULCO DE JUÁREZ	ACAPULCO DE JUÁREZ	0034, 0049, 0091, 0104, 0231, 0246, 0250, 027A, 0316, 0369, 0405, 0443, 0458, 0477, 0496, 0513, 0528, 0814, 0852, 0890, 0903, 0966, 0975, 0994, 1013, 1028, 1032, 1155, 1189, 1244, 1259, 1263, 1278, 1282, 1297, 130A, 1314, 1333, 1348, 1367, 1371, 1386, 1437, 1441, 148A, 1494, 1511, 1526, 1583, 1615, 162A, 1648, 1653, 1668, 1672, 1687, 1761, 1812, 1827, 1850, 188A, 1899, 2083, 2098, 2100, 2115, 2187, 2191, 2204, 2219, 2223, 2236, 2242, 2257, 2261, 2276, 2306, 2312, 2331, 2346, 2350, 2365, 237A, 238A, 2399, 2401, 2416, 2420, 2435, 245A, 2469, 2473, 2488, 2492, 2505, 251A, 252A, 2538, 2543, 2558, 2562, 2577, 2581, 2596, 2609, 2613, 2628, 2632, 2647, 2651, 2670, 2685, 269A, 2702, 2721, 2736, 2740, 2755, 276A, 277A, 2789, 2793, 2806, 2810, 2825, 283A, 284A, 2859, 2863, 2878, 2882, 2897, 290A, 2914, 2929, 2933, 2967, 2971, 2986, 2990, 3005, 301A, 302A, 3039, 3043, 3058, 3062, 3077, 3081, 3096, 3128, 3132, 3147, 3151, 3166, 3170, 3185, 3202, 3217, 3221, 3236, 3240, 3255, 326A, 327A, 3289, 3306, 3310, 3325, 333A, 334A, 3359, 3363, 3378, 3382, 3397, 341A, 3429, 3433, 3452, 3467, 3471, 3486, 3490, 3503, 3518, 3522, 3537, 3541, 3556, 3560, 3575, 358A, 359A, 3607, 3611, 3626, 3630, 3645, 365A, 3679, 3683, 3698, 3700, 3715, 372A, 373A, 3749, 3753, 3768, 3772, 3787, 3791, 3804, 3819, 3838, 3861, 3876, 3880, 3895, 3912, 3927, 3931, 3946, 3950, 3965, 397A, 3999, 4018, 4126, 4130, 4145, 415A, 416A, 4179, 4183, 4198, 4200, 4215, 422A, 423A, 4249, 4253, 4268, 4272, 4287, 430A, 4319, 4323, 4338, 4342, 4361, 4376, 4380, 4395, 4412, 4427, 4431, 4446, 4450, 4459, 447A, 4501, 4516, 4520, 454A, 455A, 4573, 4588, 4592, 4605, 461A, 462A, 4639, 4643, 4658, 4677, 4681, 4696, 4709, 4713, 4728, 4732, 4747, 4766, 4770, 479A, 4802, 4817, 4821, 4836, 4840, 4855, 486A, 487A, 4889, 4893, 4906, 4910, 493A, 494A, 4959, 4963, 4978, 4982, 4997, 5001, 5020, 5035, 504A, 505A, 5069, 5073, 5086, 5092, 5103, 511A, 512A, 5138, 5143, 5158, 5162, 5196, 5209, 5228, 5232, 5286, 529A, 5302, 5317, 5321, 5336, 5340, 5355, 536A, 537A, 5389, 5393, 5406, 5410, 5425, 543A, 544A, 5459, 5463, 5478, 5482, 5497, 550A, 551A, 5529, 5533, 5548, 5552, 5567, 5571, 5586, 5590, 5603, 5618, 5622, 5637, 5641, 5656, 5660, 5675, 568A, 569A, 5707, 5711, 5726, 5730, 575A, 576A, 5779, 5783, 5788, 5800, 5815, 582A, 583A, 5849, 5853, 5868, 5872, 5887, 5891, 590A, 5919, 5923, 5942, 5957, 5961, 5976, 5990, 5995, 600A, 601A, 6033, 6048, 6052, 6071, 6090, 6103, 6118, 6122, 6137, 6141, 6156, 6160, 6175, 618A, 619A, 6207, 6211, 6226, 6230, 6245, 626A, 6279, 6283, 6298, 6300, 6315, 632A, 633A, 6349, 6353, 6368, 6372, 6387, 6391, 640A, 6419, 6438, 6442, 6457, 6461, 6475, 6480, 6495, 6508, 6512, 6527, 6531, 6550, 6565, 657A, 658A, 6599, 6616, 6620, 6635, 665A, 6659, 6673, 6686, 6692, 6705, 671A, 672A, 6739, 6743, 6758, 6762, 6777, 6781, 6796, 6809, 6813, 6828, 6832, 6847, 6861, 6866, 6870, 6885, 689A, 6902, 6917, 6921, 6936, 6940, 6955, 696A, 697A, 6989, 6993, 7006, 7012, 7027, 7031, 7046, 7050, 7099, 7101, 7116, 7120, 715A, 7169, 7173, 7188, 7192, 7205	120010001
12	12001	120010081	GUERRERO	ACAPULCO DE JUÁREZ	AMATILLO	4751, 6546	120010081
12	12001	120010110	GUERRERO	ACAPULCO DE JUÁREZ	KILÓMETRO 30	1738, 1742, 1757, 4041, 4056, 4060	120010110
12	12001	120010158	GUERRERO	ACAPULCO DE JUÁREZ	SAN PEDRO LAS PLAYAS	5251, 5286, 5270, 625A, 6423, 6601, 664A, 706A, 707A, 708A	120010158
12	12001	120010166	GUERRERO	ACAPULCO DE JUÁREZ	TRES PALOS	1785, 4075, 408A	120010166
12	12001	120010173	GUERRERO	ACAPULCO DE JUÁREZ	XALTIANGUIS	170A, 1719, 1723, 409A, 4107, 4111	120010173
12	12002	120020001	GUERRERO	AHUACUOTZINGO	AHUACUOTZINGO	0243, 0332, 0347, 0351, 0366	120020001
12	12003	120030001	GUERRERO	AJUCHITLÁN DEL PROGRESO	AJUCHITLÁN DEL PROGRESO	026A, 027A, 0289, 0293, 0522, 0698, 0772, 0787, 080A, 0819	120030001



CLAVE DE ENTIDAD FEDERATIVA	CLAVE DE MUNICIPIO	CLAVE DE LOCALIDAD	ENTIDAD FEDERATIVA	NOMBRE DE MUNICIPIO	NOMBRE DE LOCALIDAD	CLAVE DE AGEB	CLAVE DE LOCALIDAD ACTUAL (INEGI, JULIO 2019)
12	12003	120030016	GUERRERO	AJUCHITLÁN DEL PROGRESO	CORRAL FALSO	0646, 065A, 0700, 0715, 072A, 0734, 0768	120030016
12	12003	120030017	GUERRERO	AJUCHITLÁN DEL PROGRESO	CHANGATA	0749, 0753, 0791	120030017
12	12003	120030058	GUERRERO	AJUCHITLÁN DEL PROGRESO	VILLA NICOLÁS BRAVO	0626, 0630	120030058
12	12004	120040001	GUERRERO	ALCOZAUCA DE GUERRERO	ALCOZAUCA DE GUERRERO	0074, 0089, 0159	120040001
12	12005	120050001	GUERRERO	ALPOYECA	ALPOYECA	0033, 0048, 0052, 0086, 0090, 0103, 0118, 0122, 0137, 0141, 0156, 0160, 0175, 018A, 019A, 0207, 0211, 0226, 0230, 0245, 025A, 0264, 0279	120050001
12	12006	120060001	GUERRERO	APAXTLA	CIUDAD APAXTLA DE CASTREJÓN	012A, 0295, 0308, 0312, 0327, 0331, 0346, 0350, 0365, 037A, 0384, 0399, 0401, 0416	120060001
12	12007	120070001	GUERRERO	ARCELIA	ARCELIA	0108, 0150, 024A, 0343, 0358, 0362, 0381, 0396, 0409, 0413, 0428, 0432, 0447, 0465, 0517, 0555	120070001
12	12008	120080001	GUERRERO	ATENANGO DEL RÍO	ATENANGO DEL RÍO	0105, 011A, 012A, 0196, 0209, 0213, 0228	120080001
12	12009	120090001	GUERRERO	ATLAMAJALCINGO DEL MONTE	ATLAMAJALCINGO DEL MONTE	0032, 0066	120090001
12	12010	120100001	GUERRERO	ATLIXTAC	ATLIXTAC	0086, 0090, 0156, 0160, 0279, 0283, 0298, 0300, 0315	120100001
12	12011	120110001	GUERRERO	ATOYAC DE ÁLVAREZ	ATOYAC DE ÁLVAREZ	0346, 0420, 0435, 044A, 051A, 052A, 0539, 0543, 0586, 0562, 0577, 0581, 0596, 0721, 0736, 0789, 0806, 0810	120110001
12	12011	120110043	GUERRERO	ATOYAC DE ÁLVAREZ	EL PARAÍSO	0350, 0365, 037A, 0651, 0666, 0740, 0755, 076A, 0774, 0859	120110043
12	12011	120110071	GUERRERO	ATOYAC DE ÁLVAREZ	EL TICUI	0670, 0685, 069A, 0793, 0825, 083A, 084A	120110071
12	12012	120120001	GUERRERO	AYUTLA DE LOS LIBRES	AYUTLA DE LOS LIBRES	0269, 0273, 0377, 0381, 0396, 0409, 0413, 0428, 0432, 0447, 0451, 0466, 0470, 0485	120120001
12	12013	120130001	GUERRERO	AZOYÚ	AZOYÚ	0228, 0247, 0336, 0463, 0478	120130001
12	12014	120140001	GUERRERO	BENITO JUÁREZ	SAN JERÓNIMO DE JUÁREZ	0070, 0225, 0244	120140001
12	12015	120150001	GUERRERO	BUENAVISTA DE CUÉLLAR	BUENAVISTA DE CUÉLLAR	0129	120150001
12	12016	120160001	GUERRERO	COAHUYUTLA DE JOSÉ MARÍA IZAZAGA	COAHUYUTLA DE GUERRERO	0287, 0291, 0304, 0535, 054A	120160001
12	12017	120170001	GUERRERO	COCULA	COCULA	0161, 0195, 0299, 0301, 0316, 0320, 0373, 0386, 041A, 0424, 0459, 0443, 0458, 0462	120170001
12	12017	120170004	GUERRERO	COCULA	APIPULCO	0142, 0180, 0212, 0231, 034A, 0354, 0369, 0392, 0405	120170004
12	12018	120180001	GUERRERO	COPALA	COPALA	0084, 0089, 0101, 0116, 0120, 0135, 014A, 015A, 0169, 0173, 0188, 0192, 0205, 021A	120180001
12	12019	120190001	GUERRERO	COPALILLO	COPALILLO	0151, 0166, 0274, 0289, 0293, 0306, 0310, 0325, 033A, 0344, 0359, 0363, 0378	120190001
12	12020	120200001	GUERRERO	COPANATOYAC	COPANATOYAC	0059, 0097, 010A, 0114, 0128, 0133, 0148	120200001
12	12021	120210001	GUERRERO	COYUCA DE BENÍTEZ	COYUCA DE BENÍTEZ	0287, 0573, 0599, 0624, 0639, 0643, 0658, 0696, 0766, 0770, 0785, 079A, 0802, 0874, 0893, 0893, 0910, 0925, 093A, 0959	120210001
12	12021	120210008	GUERRERO	COYUCA DE BENÍTEZ	BAJOS DEL EJIDO	054A, 0855, 086A	120210008



CLAVE DE ENTIDAD FEDERATIVA	CLAVE DE MUNICIPIO	CLAVE DE LOCALIDAD	ENTIDAD FEDERATIVA	NOMBRE DE MUNICIPIO	NOMBRE DE LOCALIDAD	CLAVE DE AGEB	CLAVE DE LOCALIDAD ACTUAL (INEGI, JULIO 2019)
12	12021	120210060	GUERRERO	COYUCA DE BENÍTEZ	TEPETITLA	061A, 0662, 0677, 0681, 0728, 0732, 0747, 0817, 0821, 0806	120210060
12	12021	120210062	GUERRERO	COYUCA DE BENÍTEZ	TIXTLANINGO	0713, 0751, 0836, 0840	120210062
12	12022	120220001	GUERRERO	COYUCA DE CATALÁN	COYUCA DE CATALÁN	0424, 0652, 0867, 0871, 0886, 0860, 0875, 088A, 1013, 1066, 1070, 1085, 109A, 1102, 1117, 1140, 1155, 116A	120220001
12	12022	120220003	GUERRERO	COYUCA DE CATALÁN	AMUJO DE LA REFORMA	0903, 0984, 1009, 1028, 1032, 1047, 1051, 1121, 1136	120220003
12	12023	120230001	GUERRERO	CUAJINICUILAPA	CUAJINICUILAPA	0120, 0135, 0154, 0169, 0173, 0347, 0351, 0366, 0370, 0402, 0417, 0421, 0436, 0440, 0474, 0489, 0493, 0506	120230001
12	12023	120230026	GUERRERO	CUAJINICUILAPA	SAN NICOLÁS	0386, 039A, 0455	120230026
12	12024	120240001	GUERRERO	CUALÁC	CUALÁC	0043, 0058, 0166, 0170, 0185	120240001
12	12025	120250001	GUERRERO	CUAUTEPEC	CUAUTEPEC	020A, 0214, 0229	120250001
12	12026	120260001	GUERRERO	CUETZALA DEL PROGRESO	CUETZALA DEL PROGRESO	0226, 0230, 0245	120260001
12	12027	120270001	GUERRERO	CUTZAMALA DE PINZÓN	CUTZAMALA DE PINZÓN	0204, 0219, 0238, 0505, 0524, 0539, 0543, 0568, 0562, 0577, 0581, 0596	120270001
12	12028	120280001	GUERRERO	CHILAPA DE ÁLVAREZ	CHILAPA DE ÁLVAREZ	0131, 017A, 0358, 0362, 0377, 0381, 0396, 0409, 0428, 0432, 0447, 0451, 049A, 0502, 0517, 0521, 0536, 0640, 0655, 066A, 0574, 0606, 0610, 0625, 063A, 0644, 0659, 0663, 0697, 070A, 0714, 0767, 0771, 0786, 0790, 0803, 0816, 0822, 0837, 0841, 0856	120280001
12	12028	120280003	GUERRERO	CHILAPA DE ÁLVAREZ	ACATLÁN	0023, 0150, 0466, 0470, 0593, 0678, 0682, 0690	120280003
12	12028	120280022	GUERRERO	CHILAPA DE ÁLVAREZ	AYAHUALULCO	0486, 0733, 0748, 0762	120280022
12	12028	120280055	GUERRERO	CHILAPA DE ÁLVAREZ	NEJAPA	0343, 0589, 0729	120280055
12	12029	120290001	GUERRERO	CHILPANCINGO DE LOS BRAVO	CHILPANCINGO DE LOS BRAVO	004A, 005A, 0073, 0092, 0124, 0590, 0603, 0618, 0637, 0641, 0656, 0660, 1029, 1033, 1052, 1067, 1071, 1086, 1090, 1103, 1116, 1156, 1160, 1175, 1207, 1211, 1226, 1230, 1246, 125A, 129A, 1279, 1283, 1296, 1300, 1334, 1349, 1495, 1512, 1527, 1546, 1550, 1566, 157A, 1584, 1601, 1616, 1620, 1636, 164A, 1654, 1705, 171A, 1724, 1739, 1743, 1758, 1762, 1777, 1781, 1828, 1832, 1851, 1866, 1921, 1936, 1940, 1955, 196A, 2031, 2046, 2116, 2120, 2135, 214A, 2154, 2169, 2173, 2188, 2192, 2205, 221A, 2224, 2239, 2243, 2258, 2262, 2277, 2281, 2296, 2309, 2313, 2328, 2332, 2347, 2351, 2366, 2370, 2385, 239A, 2402, 2417, 2421, 2436, 2440, 2455, 246A, 2474, 2489, 2493, 2506, 2510, 2525, 253A, 2544, 2559, 2563, 2578, 2582, 2597, 260A, 2614, 2629, 2633, 2648, 2652, 2667, 2671, 2686, 2690, 2703, 2716, 2741, 2756, 2760, 2775, 278A, 2794, 2807, 2811, 2826, 2830, 2845, 285A, 2864, 2879, 2883, 2898, 2900, 2967, 2991, 3006, 3010, 3025, 303A, 304A, 3059, 3063, 3078, 3082, 3097, 310A, 3114, 3129, 3133, 3148, 3152, 3167, 3171, 3186, 3190, 3203, 3218, 3222, 3237, 3241, 3256, 3260, 3275, 328A, 3294, 3307, 3311, 3330, 3379, 3383, 3398, 3400, 3415, 342A, 3434, 3449, 3453, 3468, 3472, 3487	120290001
12	12029	120290041	GUERRERO	CHILPANCINGO DE LOS BRAVO	JALEACA DE CATALÁN	2008, 2012, 3326	120290041
12	12029	120290043	GUERRERO	CHILPANCINGO DE LOS BRAVO	MAZATLÁN	0675, 068A, 1368, 1372, 1387, 1870, 1885, 189A, 1902	120290043
12	12029	120290045	GUERRERO	CHILPANCINGO DE LOS BRAVO	OCOTITO	1391, 140A, 1419, 1796, 207A, 2101, 2722, 2737	120290045
12	12029	120290047	GUERRERO	CHILPANCINGO DE LOS BRAVO	PETAQUILLAS	1442, 1457, 1461, 2815, 292A, 293A, 2949, 2953, 2968, 2972, 335A, 336A	120290047



CLAVE DE ENTIDAD FEDERATIVA	CLAVE DE MUNICIPIO	CLAVE DE LOCALIDAD	ENTIDAD FEDERATIVA	NOMBRE DE MUNICIPIO	NOMBRE DE LOCALIDAD	CLAVE DE AGEB	CLAVE DE LOCALIDAD ACTUAL (INEGI, JULIO 2019)
12	12030	120300001	GUERRERO	FLORENCIO VILLARREAL	CRUZ GRANDE	0197, 020A, 0214, 0229, 0233, 0248, 0252, 0257, 0271, 0286, 0290, 0303, 0318, 0322, 0337, 0341, 0356, 0360, 0375, 038A, 0394, 0407, 0411, 0426, 0430, 0445	120300001
12	12031	120310001	GUERRERO	GENERAL CANUTO A. NERI	ACAPETLAHUAYA	0048, 0052, 0057, 0194, 0207, 0211	120310001
12	12032	120320001	GUERRERO	GENERAL HELIODORO CASTILLO	TLACOTEPEC	0236, 0242, 0384, 0399, 0401	120320001
12	12033	120330001	GUERRERO	HUAMUXTITLÁN	HUAMUXTITLÁN	0061, 0235, 024A, 0254, 0269, 0273, 0288, 0292, 0305, 031A, 0324, 0339, 0343, 0356	120330001
12	12034	120340001	GUERRERO	HUITZUCO DE LOS FIGUEROA	CIUDAD DE HUITZUCO	0374, 0389, 0393, 0406, 0410, 0425, 0482, 0497, 050A, 0529, 0533, 0548, 0622, 0637, 0641, 0660, 0711, 0745, 075A, 076A, 0779, 0868, 0872, 0887, 0891	120340001
12	12034	120340044	GUERRERO	HUITZUCO DE LOS FIGUEROA	TLAXMALAC	0675, 068A, 0726, 0730, 0783, 0798, 0800, 0815, 0853	120340044
12	12034	120340047	GUERRERO	HUITZUCO DE LOS FIGUEROA	TULIMÁN	0690, 0603, 0618, 0694, 0707, 082A, 083A, 0849	120340047
12	12035	120350001	GUERRERO	IGUALA DE LA INDEPENDENCIA	IGUALA DE LA INDEPENDENCIA	0070, 009A, 0244, 0282, 030A, 0314, 0329, 0333, 0352, 0371, 0390, 0418, 0422, 0437, 0441, 0456, 0460, 0475, 0530, 0545, 0564, 0579, 0583, 0687, 0691, 0627, 0631, 0850, 0865, 087A, 088A, 0899, 0901, 0916, 0920, 0935, 094A, 0969, 0986, 0992, 1007, 1026, 1030, 1045, 105A, 106A, 1083, 1134, 1149, 1153, 1168, 1172, 1191, 1204, 1219, 1223, 1238, 1242, 1257, 1261, 1276, 1280, 1295, 1308, 1312, 1327, 1331, 1346, 1350, 1365, 137A, 138A, 1399, 1401, 1416, 1420, 1435, 144A, 1454, 1469, 1473, 1488, 1492, 1505, 151A, 1543, 1558, 1562, 1581, 1596, 1609, 1613, 1628, 1632, 1647, 1651, 1666, 1670, 1685, 169A, 1702, 1717, 1721, 1740, 1755, 176A, 1774, 1789, 1793, 1806, 1810, 1825, 183A, 184A, 1859, 1863, 1878, 1882, 1897, 190A, 1914, 1929, 1933, 1948, 1952, 1967, 1971, 1986, 1990, 2005, 201A, 2024, 2039, 2043, 2066, 2062, 2077, 2096, 2109, 2113, 2128, 2132, 2147, 2151, 2166, 2170, 2185, 219A, 2236, 2240, 2255, 226A, 2274, 2289, 2293, 2306, 2310, 2325, 233A, 2344, 2359, 2363, 2378, 2382, 2397, 240A	120350001
12	12035	120350007	GUERRERO	IGUALA DE LA INDEPENDENCIA	COACOYULA DE ALVAREZ	048A, 049A, 0507, 0511, 055A, 162A, 1539, 2081, 2217, 2221	120350007
12	12035	120350018	GUERRERO	IGUALA DE LA INDEPENDENCIA	SANTA TERESA	1088, 1100, 1115, 112A, 1736, 2202	120350018
12	12036	120360001	GUERRERO	IGUALA DE LA INDEPENDENCIA	IGUALA DE LA INDEPENDENCIA	0044, 0059, 0097, 010A, 0114, 0129, 0133, 0148, 0152	120360001
12	12037	120370001	GUERRERO	IXCATEOPAN DE CUAUHTÉMOC	IXCATEOPAN DE CUAUHTÉMOC	0056, 0060, 0198, 0200, 0215, 022A, 023A, 0249, 0253, 0268	120370001
12	12038	120380001	GUERRERO	ZIHUATANEJO DE AZUETA	ZIHUATANEJO	0231, 0320, 0462, 0477, 0496, 0570, 0585, 059A, 0602, 0617, 0621, 0636, 0640, 066A, 0674, 0693, 0706, 0710, 0725, 073A, 0744, 0759, 0782, 0797, 0814, 0829, 0848, 0841, 0856, 0860, 0875, 088A, 0894, 0904, 1032, 1047, 1085, 116A, 1329, 1333, 1348, 1352, 1367, 1371, 1386, 1390, 1403, 1418, 1422, 1437, 1441, 1456, 1460, 1475, 148A, 1494, 1598, 1615, 162A, 1649, 1653, 1691, 1704, 1723, 1738, 1742, 1757, 1831, 1846, 1969, 1973, 2030, 2115, 212A, 2134	120380001
12	12038	120380013	GUERRERO	ZIHUATANEJO DE AZUETA	SAN JOSÉ IXTAPA (BARRIO VIEJO)	1051, 1066, 1070, 1121, 1136, 1140, 1155, 1225, 123A, 1244, 1259, 1263, 1278, 1282, 1297, 130A, 1634, 1668, 1812, 1827, 1869, 1901, 1916, 1935, 194A, 1954, 1988, 1992, 2007, 2100	120380013
12	12038	120380023	GUERRERO	ZIHUATANEJO DE AZUETA	EL COCACUYUL	0551, 0566, 0667, 0671, 0686, 0690, 109A, 1314, 2045	120380023
12	12038	120380057	GUERRERO	ZIHUATANEJO DE AZUETA	PANTLA	1102, 1117, 1920, 2026	120380057
12	12038	120380124	GUERRERO	ZIHUATANEJO DE AZUETA	IXTAPA ZIHUATANEJO	1206, 1507, 1511, 1526, 1530, 1545, 155A, 156A, 1579, 1600, 1672, 1687, 1761, 1776, 1780, 1795, 1808, 1850, 1865, 187A, 1884, 2011	120380124



CLAVE DE ENTIDAD FEDERATIVA	CLAVE DE MUNICIPIO	CLAVE DE LOCALIDAD	ENTIDAD FEDERATIVA	NOMBRE DE MUNICIPIO	NOMBRE DE LOCALIDAD	CLAVE DE AGEB	CLAVE DE LOCALIDAD ACTUAL (INEGI, JULIO 2019)
12	12039	120390001	GUERRERO	JUAN R. ESCUDERO	TIERRA COLORADA	0085, 0074, 0084, 021A, 0224, 0239, 0243	120390001
12	12040	120400001	GUERRERO	LEONARDO BRAVO	CHICHIHUALCO	0136, 0140, 0155, 0297, 030A, 0314, 0329, 0333, 0367, 0371, 0386, 0390, 0403, 0418, 0422, 0437, 0441, 0456	120400001
12	12040	120400019	GUERRERO	LEONARDO BRAVO	YEXTLA	0348, 0352	120400019
12	12041	120410001	GUERRERO	MALINALTEPEC	MALINALTEPEC	010A, 0294, 0307, 0311	120410001
12	12042	120420001	GUERRERO	MÁRTIR DE CUILAPAN	APANGO	0249, 0253, 0268, 0272, 0287, 0291, 0304	120420001
12	12043	120430001	GUERRERO	METLATÓNOC	METLATÓNOC	0161, 0176, 0354, 0369, 0373, 0388, 0392, 0405, 041A, 0424, 0439, 0443, 0458, 0462	120430001
12	12044	120440001	GUERRERO	MOCHITLÁN	MOCHITLÁN	0262, 0277, 0281, 0286, 0309	120440001
12	12045	120450001	GUERRERO	OLINALÁ	OLINALÁ	0325, 033A, 0344, 0363	120450001
12	12045	120450015	GUERRERO	OLINALÁ	TEMALACATZINGO	0359, 0378, 0382, 0397	120450015
12	12046	120460001	GUERRERO	OMETEPEC	OMETEPEC	013A, 0159, 0163, 0178, 0182, 0197, 020A, 0214, 0229, 0233, 036A, 039A, 0407, 0411, 0445, 0464, 0479, 0483, 0488, 0515, 0537, 0591, 0604, 0638, 0676, 0680, 0695, 0708, 0712, 0727, 0731, 0746	120460001
12	12046	120460002	GUERRERO	OMETEPEC	ACATEPEC	0549, 0553, 0568, 0619, 0642, 0657, 0661	120460002
12	12046	120460007	GUERRERO	OMETEPEC	COCHOAPA	0380, 0375, 0623	120460007
12	12046	120460016	GUERRERO	OMETEPEC	HUIXTEPEC	052A, 053A, 0572	120460016
12	12046	120460035	GUERRERO	OMETEPEC	ZACUALPAN	0036, 0341, 0356	120460035
12	12047	120470001	GUERRERO	PEDRO ASCENCIO ALQUISIRAS	IXCAPUZALCO	0052, 0057, 0071, 0086, 0090, 0103	120470001
12	12048	120480001	GUERRERO	PETATLÁN	PETATLÁN	0312, 0350, 0365, 037A, 038A, 0399, 0651, 0666, 0670, 0685, 069A, 0702, 0721, 0825, 083A, 0844	120480001
12	12048	120480178	GUERRERO	PETATLÁN	SAN JERONIMITO (SAN JERÓNIMO)	0416, 0420, 0435, 0736, 0740, 0755, 076A	120480178
12	12049	120490001	GUERRERO	PILCAYA	PILCAYA	0042, 0057, 0061, 017A, 0184	120490001
12	12050	120500001	GUERRERO	PUNGARABATO	CIUDAD ALTAMIRANO	0236, 0240, 0274, 0289, 0293, 0306, 0310, 0325, 033A, 0414, 0452	120500001
12	12050	120500016	GUERRERO	PUNGARABATO	TANGANHUATO	0363, 0378, 0382, 040A	120500016
12	12051	120510001	GUERRERO	QUECHULTENANGO	QUECHULTENANGO	0286, 0290, 0303, 0318, 0322, 0356, 0360, 0375, 038A, 0394, 0411	120510001
12	12051	120510008	GUERRERO	QUECHULTENANGO	COLOTLIPA	0337, 0341, 0407	120510008
12	12052	120520001	GUERRERO	SAN LUIS ACATLÁN	SAN LUIS ACATLÁN	0160, 0175, 018A, 0194, 0211, 0226, 0230, 0245, 0495, 0560, 0565, 057A, 0584, 064A, 065A, 0669	120520001
12	12052	120520008	GUERRERO	SAN LUIS ACATLÁN	CUANACAXITLÁN	0423, 0438, 0442	120520008
12	12052	120520009	GUERRERO	SAN LUIS ACATLÁN	PUEBLO HIDALGO	0476, 0480, 0531, 0546, 0601, 0635, 0673, 0688	120520009



CLAVE DE ENTIDAD FEDERATIVA	CLAVE DE MUNICIPIO	CLAVE DE LOCALIDAD	ENTIDAD FEDERATIVA	NOMBRE DE MUNICIPIO	NOMBRE DE LOCALIDAD	CLAVE DE AGEB	CLAVE DE LOCALIDAD ACTUAL (INEGI, JULIO 2019)
12	12052	120520026	GUERRERO	SAN LUIS ACATLÁN	YOLOXÓCHIL	0508, 0512, 0527, 0599, 0616, 0620	120520026
12	12053	120530001	GUERRERO	SAN MARCOS	SAN MARCOS	0204, 0420, 0435, 0444, 0473, 0488, 051A, 0539, 0543, 0558, 0562, 0577, 0581, 0596, 0632, 0647	120530001
12	12053	120530039	GUERRERO	SAN MARCOS	LAS MESSAS	0492, 0505, 0524, 0609, 0613	120530039
12	12053	120530067	GUERRERO	SAN MARCOS	LAS VIGAS	0187, 0191, 0628, 0651, 0666, 0670, 0685, 069A	120530067
12	12054	120540001	GUERRERO	SAN MIGUEL TOTOLAPAN	SAN MIGUEL TOTOLAPAN	0343, 0358, 0451, 0466, 0470, 0485, 049A	120540001
12	12055	120550001	GUERRERO	TAXCO DE ALARCÓN	TAXCO DE ALARCÓN	0162, 0196, 0209, 0232, 0247, 0266, 0270, 0285, 0562, 0571, 0603, 0618, 0622, 0637, 0641, 0656, 066A, 0694, 0745	120550001
12	12055	120550002	GUERRERO	TAXCO DE ALARCÓN	ACAMIXTLA	0680, 0707, 0711, 0726, 075A, 0849, 0853	120550002
12	12055	120550039	GUERRERO	TAXCO DE ALARCÓN	ACUITLAPÁN	0730	120550039
12	12055	120550046	GUERRERO	TAXCO DE ALARCÓN	TLAMACAZAPA	0586, 0590, 0764, 0779, 0919, 0976, 1014	120550046
12	12055	120550049	GUERRERO	TAXCO DE ALARCÓN	TAXCO EL VIEJO	0868, 0872, 0904	120550049
12	12056	120560001	GUERRERO	TECOANAPA	TECOANAPA	0102, 0117, 0121, 0136, 0282, 0297, 0329	120560001
12	12056	120560048	GUERRERO	TECOANAPA	XALPATLÀHUAC	030A, 0314	120560048
12	12057	120570001	GUERRERO	TÉCPAN DE GALEANA	TÉCPAN DE GALEANA	0415, 042A, 043A, 0449, 0453, 0773, 0788, 0792, 0805, 1019, 1201, 124A, 1254, 1273	120570001
12	12057	120570059	GUERRERO	TÉCPAN DE GALEANA	PAPANOA	0681, 0696, 0909, 117A, 1220	120570059
12	12057	120570079	GUERRERO	TÉCPAN DE GALEANA	SAN LUIS DE LA LOMA	0487, 0913, 0928, 0932, 1057, 1150, 1199	120570079
12	12057	120570080	GUERRERO	TÉCPAN DE GALEANA	SAN LUIS SAN PEDRO	0966, 1023, 1038, 1042, 1076, 1080, 1095, 1108, 1112, 1127, 1131, 1235, 1288	120570080
12	12057	120570086	GUERRERO	TÉCPAN DE GALEANA	EL SÚCHIL	061A, 0624, 0639, 0643, 0658, 069A, 1004, 1061, 1146, 1165, 1184, 1216, 1269	120570086
12	12058	120580001	GUERRERO	TEOLOAPAN	TEOLOAPAN	0179, 0200, 0234, 0249, 0268, 0272, 0287, 0291, 0304, 0319, 0501, 0516, 0520, 0535, 054A, 0554, 0624, 0639, 0643, 0658, 0662, 0677, 0681, 0696, 0709, 0713, 0728, 0732, 0747, 0751, 0766, 0770, 0785, 079A	120580001
12	12059	120590001	GUERRERO	TEPECOACUILCO DE TRUJANO	TEPECOACUILCO DE TRUJANO	0206, 0212, 0547, 0566, 0570, 0602, 0617, 0621, 0725	120590001
12	12059	120590008	GUERRERO	TEPECOACUILCO DE TRUJANO	MAYANALÁN	0161, 0176, 0227, 0585, 059A, 0636, 0640, 0655, 066A, 0674, 0699, 0693, 0706, 0710, 073A, 0744, 0759, 0763, 0778	120590008
12	12060	120600001	GUERRERO	TETIPAC	TETIPAC	004A, 0054, 0181, 0196	120600001
12	12061	120610001	GUERRERO	TIXTLA DE GUERRERO	TIXTLA DE GUERRERO	009A, 0117, 0244, 0259, 0263, 0278, 0282, 0297, 030A, 0333, 0367, 0418, 0422, 0437, 0456	120610001
12	12061	120610006	GUERRERO	TIXTLA DE GUERRERO	ATLIACA	0102, 0329, 0348, 0352, 0390, 0403, 0441	120610006
12	12062	120620001	GUERRERO	TLACOACHISTLAHUACA	TLACOACHISTLAHUACA	010A, 0114, 0129, 0133, 0148, 0152, 0294, 0307	120620001
12	12063	120630001	GUERRERO	TLACOAPA	TLACOAPA	0041, 0198, 0200, 0215	120630001



CLAVE DE ENTIDAD FEDERATIVA	CLAVE DE MUNICIPIO	CLAVE DE LOCALIDAD	ENTIDAD FEDERATIVA	NOMBRE DE MUNICIPIO	NOMBRE DE LOCALIDAD	CLAVE DE AGEB	CLAVE DE LOCALIDAD ACTUAL (INEGI, JULIO 2019)
12	12084	120640001	GUERRERO	TLALCHAPA	TLALCHAPA	0087, 0104, 027A, 0284, 0299, 0301, 0316, 0320, 0335, 034A, 0354, 0369, 0373	120640001
12	12085	120650001	GUERRERO	TLALIXTAQUILLA DE MALDONADO	TLALIXTAQUILLA	0046, 0050, 0192, 0205, 021A, 0224, 0239, 0243, 0258, 0262, 0277	120650001
12	12086	120660001	GUERRERO	TLAPA DE COMONFORT	TLAPA DE COMONFORT	0109, 0113, 0128, 0166, 0170, 0310, 0325, 033A, 0344, 0359, 0363, 0378, 0382, 0397, 040A, 0414, 0429, 0433, 0448, 0452, 0467, 0471, 0503, 0516, 0537, 0541, 0556, 0560, 0575, 058A, 0594, 0607, 0611, 0626, 0630, 0645, 065A, 0664, 0679, 0683, 0698, 0700, 0715, 072A, 0734, 0749, 0753, 0768, 0772, 0787	120660001
12	12087	120670001	GUERRERO	TLAPEHUALA	TLAPEHUALA	0089, 0286, 0290, 0303, 0318, 0356, 0394, 0407, 0411, 0426	120670001
12	12087	120670017	GUERRERO	TLAPEHUALA	SAN JOSÉ POLIUTLA	0252, 0267, 0271, 0360, 0375, 038A, 0430	120670017
12	12088	120680001	GUERRERO	LA UNIÓN DE ISIDORO MONTES DE OCA	LA UNIÓN	025A, 0284, 0550, 0565, 057A, 0584, 0599, 0601, 0616, 0620, 0635, 064A, 0654, 0669, 0688, 0705, 071A	120680001
12	12088	120680063	GUERRERO	LA UNIÓN DE ISIDORO MONTES DE OCA	PETACALCO	0531, 0546, 0673, 0692	120680063
12	12089	120690001	GUERRERO	XALPATLÁHUAC	XALPATLÁHUAC	0026, 0064, 0223, 0238, 0242, 0257, 0261, 0276	120690001
12	12070	120700001	GUERRERO	XOCHIHUEHUETLÁN	XOCHIHUEHUETLÁN	007A, 0084, 0101, 0239, 0243, 0262, 0277	120700001
12	12071	120710001	GUERRERO	XOCHISTLAHUACA	XOCHISTLAHUACA	0096, 0109, 0128, 0132, 0147, 0325	120710001
12	12071	120710006	GUERRERO	XOCHISTLAHUACA	GUADALUPE VICTORIA	0289, 0306, 0310, 033A, 0344, 0359	120710006
12	12072	120720001	GUERRERO	ZAPOTITLÁN TABLAS	ZAPOTITLÁN TABLAS	0286, 0290, 0303	120720001
12	12073	120730001	GUERRERO	ZIRÁNDARO	ZIRÁNDARO DE LOS CHÁVEZ	0264, 0278, 057A, 0584, 0599, 0601	120730001
12	12074	120740001	GUERRERO	ZITLALA	ZITLALA	0083, 0098, 0100, 0242, 0257, 0276, 0308, 0312, 0327, 0331	120740001
12	12074	120740010	GUERRERO	ZITLALA	POCHAHUIZCO	0115, 012A	120740010
12	12075	120750001	GUERRERO	EDUARDO NERI	ZUMPANGO DEL RÍO	0216, 0220, 024A, 0254, 0269, 0305, 0451, 0466, 0470, 0485, 049A, 0502, 0517, 056A, 0682, 0697, 070A, 0752, 0767, 0771, 0803, 0818, 0822, 086A, 0907, 0911, 0926, 0930	120750001
12	12075	120750008	GUERRERO	EDUARDO NERI	HUITZILTEPEC	0146, 031A, 057A, 0644, 0678, 0714, 0729, 0748, 0837, 0841, 0856, 0860	120750008
12	12075	120750013	GUERRERO	EDUARDO NERI	MEZCALA	0610, 0625, 063A, 0733, 0796, 0790, 0875	120750013
12	12075	120750023	GUERRERO	EDUARDO NERI	XOCHIPALA	0273, 0288, 0292, 0521, 0536, 0540, 0589, 0593, 0694	120750023
12	12076	120760001	GUERRERO	ACATEPEC	ACATEPEC	0016, 0035, 004A, 0054, 0069, 0073, 0088, 0092, 0105	120760001
12	12077	120770001	GUERRERO	MARQUELIA	MARQUELIA	0013, 0028, 0032, 0047, 0051, 0121, 0136, 0140, 0155, 016A, 0174	120770001
12	12078	120780001	GUERRERO	COCHOAPA EL GRANDE	COCHOAPA EL GRANDE	0010, 0044, 0059, 0063, 0078, 0082, 0097	120780001
12	12079	120790001	GUERRERO	JOSÉ JOAQUÍN DE HERRERA	HUEYCANTENANGO	0018, 0037, 0041, 0056	120790001
12	12080	120800001	GUERRERO	JUCHITÁN	JUCHITÁN	0019, 0023, 0038, 0042, 0057, 0061, 0076, 0080, 0095, 0112, 0127, 0131, 0146, 0150	120800001



CLAVE DE ENTIDAD FEDERATIVA	CLAVE DE MUNICIPIO	CLAVE DE LOCALIDAD	ENTIDAD FEDERATIVA	NOMBRE DE MUNICIPIO	NOMBRE DE LOCALIDAD	CLAVE DE AGEB	CLAVE DE LOCALIDAD ACTUAL (INEGI, JULIO 2019)
12	12081	120810001	GUERRERO	ILIATENCO	ILIATENCO	0016, 004A, 0054, 0069	120810001
13	13002	130020001	HIDALGO	ACAXOCHITLÁN	ACAXOCHITLÁN	0125, 013A, 020A	130020001
13	13002	130020007	HIDALGO	ACAXOCHITLÁN	LOS REYES	0214, 0229, 0252	130020007
13	13002	130020013	HIDALGO	ACAXOCHITLÁN	SANTA ANA TZACUALA	0163, 0178, 0233, 0248, 0267	130020013
13	13002	130020016	HIDALGO	ACAXOCHITLÁN	TEPEPA (SANTIAGO TEPEPA)	0106, 0144, 0159, 0162, 0197, 0271	130020016
13	13003	130030001	HIDALGO	ACTOPAN	ACTOPAN	0103, 0118, 0122, 0141, 0156, 0160, 0175, 018A, 0211, 0226, 025A, 0264, 0278, 0283, 0300, 0315, 032A, 0334, 0349, 0353, 0366, 0372	130030001
13	13003	130030005	HIDALGO	ACTOPAN	EL BOXTHA	0391, 0404	130030005
13	13003	130030010	HIDALGO	ACTOPAN	CHICAVASCO	0230, 0245	130030010
13	13003	130030014	HIDALGO	ACTOPAN	EL HUAXTHO	0387	130030014
13	13004	130040001	HIDALGO	AGUA BLANCA DE ITURBIDE	AGUA BLANCA DE ITURBIDE	0045, 005A, 0064, 0079, 0083	130040001
13	13005	130050001	HIDALGO	AJACUBA	AJACUBA	0112, 017A, 0184, 0216	130050001
13	13005	130050005	HIDALGO	AJACUBA	SANTIAGO TEZONTLALE	0235, 024A	130050005
13	13005	130050006	HIDALGO	AJACUBA	SAN NICOLÁS TECOMATLÁN	0076, 0146, 0381, 0396	130050006
13	13007	130070001	HIDALGO	ALMÓLOYA	ALMÓLOYA	0070, 009A	130070001
13	13008	130080001	HIDALGO	APAN	APAN	0059, 0063, 0097, 0114, 0152, 0167, 0171, 0186, 0190, 0203, 0218, 0237, 0241, 0256, 0260, 0275, 028A, 0294, 0307	130080001
13	13009	130090001	HIDALGO	EL ARENAL	EL ARENAL	0060, 0126, 0130, 0145, 015A	130090001
13	13010	130100002	HIDALGO	ATITLAQUAJA	CARDONAL	0108	130100002
13	13010	130100006	HIDALGO	ATITLAQUAJA	TEZOQUIPA	0273	130100006
13	13011	130110001	HIDALGO	ATLAPEXCO	ATLAPEXCO	0069, 0088, 0092, 0105	130110001
13	13012	130120001	HIDALGO	ATOTONILCO EL GRANDE	ATOTONILCO EL GRANDE	0085, 0117, 0121, 0136, 0140, 0155, 016A	130120001
13	13013	130130001	HIDALGO	ATOTONILCO DE TULA	ATOTONILCO DE TULA	0078, 0082, 0133, 0148	130130001
13	13013	130130006	HIDALGO	ATOTONILCO DE TULA	CONEJOS	0114, 0129, 0241, 0275	130130006
13	13013	130130010	HIDALGO	ATOTONILCO DE TULA	PROGRESO	0222, 0237, 028A	130130010
13	13013	130130013	HIDALGO	ATOTONILCO DE TULA	VITO	0203, 0256, 0260, 0294	130130013
13	13014	130140001	HIDALGO	CALNALI	CALNALI	0056, 0075, 008A, 0094, 0107, 0111, 0126, 0130, 0145	130140001
13	13014	130140010	HIDALGO	CALNALI	PAPATLATLA	0041	130140010



CLAVE DE ENTIDAD FEDERATIVA	CLAVE DE MUNICIPIO	CLAVE DE LOCALIDAD	ENTIDAD FEDERATIVA	NOMBRE DE MUNICIPIO	NOMBRE DE LOCALIDAD	CLAVE DE AGEB	CLAVE DE LOCALIDAD ACTUAL (INEGI, JULIO 2019)
13	13015	130150001	HIDALGO	CARDONAL	CARDONAL	0087	130150001
13	13016	130160001	HIDALGO	CUAUTEPEC DE HINOJOSA	CUAUTEPEC DE HINOJOSA	0098, 0101, 0116, 0120, 0188, 0192, 0308, 0313	130160001
13	13016	130160021	HIDALGO	CUAUTEPEC DE HINOJOSA	SANTA ELENA PALISECA	0281, 0286	130160021
13	13016	130160029	HIDALGO	CUAUTEPEC DE HINOJOSA	SANTA MARIA NATIVITAS	0282, 0277	130160029
13	13016	130160039	HIDALGO	CUAUTEPEC DE HINOJOSA	ALMOLOYA	0328, 0332	130160039
13	13017	130170001	HIDALGO	CHAPANTONGO	CHAPANTONGO	0043, 0058, 0062, 0077, 0081	130170001
13	13018	130180001	HIDALGO	CHAPULHUACÁN	CHAPULHUACÁN	0055, 006A, 0074	130180001
13	13019	130190001	HIDALGO	CHILCUAUTLA	CHILCUAUTLA	0033, 0048, 0052, 0067, 0071	130190001
13	13020	130200001	HIDALGO	ELOXOCHITLÁN	ELOXOCHITLÁN	0068, 0072, 0087	130200001
13	13021	130210001	HIDALGO	EMILIANO ZAPATA	EMILIANO ZAPATA	0084	130210001
13	13022	130220001	HIDALGO	EPAZOYUCAN	EPAZOYUCAN	0058, 0062, 0077, 0081	130220001
13	13023	130230012	HIDALGO	FRANCISCO I. MADERO	EL ROSARIO	0055	130230012
13	13023	130230014	HIDALGO	FRANCISCO I. MADERO	SAN JUAN TEPA	0093, 0106, 0110	130230014
13	13024	130240001	HIDALGO	HUASCA DE OCAMPO	HUASCA DE OCAMPO	0067	130240001
13	13025	130250001	HIDALGO	HUAUTLA	HUAUTLA	0030, 0064, 0083, 0088, 0100, 0115, 012A	130250001
13	13026	130260001	HIDALGO	HUAZALINGO	HUAZALINGO	0023	130260001
13	13027	130270001	HIDALGO	HUEHUETLA	HUEHUETLA	0092, 0105, 011A	130270001
13	13027	130270034	HIDALGO	HUEHUETLA	SAN ANTONIO EL GRANDE	0088	130270034
13	13028	130280001	HIDALGO	HUEJUTLA DE REYES	HUEJUTLA DE REYES	0136, 0189, 0193, 0206, 0210, 0244, 0258, 0263, 0314, 0329, 0437, 0441, 0475, 048A, 049A, 0507, 0528, 0545, 055A, 0563, 0598, 062A, 0634, 0649, 0653, 0668, 0672	130280001
13	13028	130280023	HIDALGO	HUEJUTLA DE REYES	COACUILCO	0333, 0348, 0352, 0367, 0390, 0687	130280023
13	13028	130280042	HIDALGO	HUEJUTLA DE REYES	CHILLICO	0564, 0579, 0600, 0615	130280042
13	13028	130280068	HIDALGO	HUEJUTLA DE REYES	TEHUETLÁN	0456, 0460, 0530	130280068
13	13029	130290001	HIDALGO	HUICHAPAN	HUICHAPAN	010A, 011A, 0256, 0260	130290001
13	13029	130290024	HIDALGO	HUICHAPAN	SAN JOSE ATLÁN	0129, 0167, 0190, 0237, 0241	130290024
13	13029	130290029	HIDALGO	HUICHAPAN	TLAXCALILLA	0148, 0152, 0171, 0216, 0222, 0275, 0294, 0607, 0311	130290029
13	13030	130300001	HIDALGO	IXMQUILPAN	IXMQUILPAN	0083, 0115, 0134, 0172, 0187, 0204, 0219, 0223, 0238, 0242, 0280, 0295, 0327, 0331, 0346, 0350, 0365, 037A, 0384, 0399	130300001



CLAVE DE ENTIDAD FEDERATIVA	CLAVE DE MUNICIPIO	CLAVE DE LOCALIDAD	ENTIDAD FEDERATIVA	NOMBRE DE MUNICIPIO	NOMBRE DE LOCALIDAD	CLAVE DE AGEB	CLAVE DE LOCALIDAD ACTUAL (INEGI, JULIO 2019)
13	13030	130300035	HIDALGO	IXMIQUILPAN	PANALES	0495, 044A, 0454, 0469	130300035
13	13030	130300048	HIDALGO	IXMIQUILPAN	EL TEPHÉ	0401, 0416, 0420	130300048
13	13031	130310001	HIDALGO	JACALA DE LEDEZMA	JACALA	0076, 0080, 0095, 0106, 0112, 0127, 0131	130310001
13	13032	130320001	HIDALGO	JALTOCÁN	JALTOCÁN	004A, 0054, 0069, 0073, 0088	130320001
13	13033	130330001	HIDALGO	JUÁREZ HIDALGO	JUÁREZ	0032, 0047	130330001
13	13034	130340001	HIDALGO	LOLOTLA	LOLOTLA	0044	130340001
13	13035	130350001	HIDALGO	METEPEC	METEPEC	0037	130350001
13	13037	130370001	HIDALGO	METZITLÁN	METZITLÁN	0154, 0169, 0188, 0192	130370001
13	13038	130380001	HIDALGO	MINERAL DEL CHICO	MINERAL DEL CHICO	0039, 0043, 0058	130380001
13	13039	130390001	HIDALGO	MINERAL DEL MONTE	MINERAL DEL MONTE	006A, 0074, 0089, 0093	130390001
13	13040	130400001	HIDALGO	LA MISIÓN	LA MISIÓN	0041	130400001
13	13041	130410001	HIDALGO	MIXQUIAHUALA DE JUÁREZ	MIXQUIAHUALA DE JUÁREZ	0072, 0087, 0091, 0104, 0138, 0142, 0157, 0161, 0176, 0180, 0195, 0208, 0212, 0227	130410001
13	13041	130410010	HIDALGO	MIXQUIAHUALA DE JUÁREZ	COLONIA TENHE	0231	130410010
13	13042	130420001	HIDALGO	MOLANGO DE ESCAMILLA	MOLANGO	007A, 0099, 0101	130420001
13	13043	130430001	HIDALGO	NICOLÁS FLORES	NICOLÁS FLORES	0068	130430001
13	13044	130440001	HIDALGO	NOPALA DE VILLAGRÁN	NOPALA	006A	130440001
13	13046	130460001	HIDALGO	SAN FELIPE ORIZATLÁN	SAN FELIPE ORIZATLÁN	0083, 0172, 0276, 0295, 0306, 0312, 0327	130460001
13	13046	130460004	HIDALGO	SAN FELIPE ORIZATLÁN	AHUATITLA	0115, 012A, 0191, 0223, 0238	130460004
13	13046	130460027	HIDALGO	SAN FELIPE ORIZATLÁN	HUITZTILINGO	0098, 0100, 0242, 0257, 0331	130460027
13	13047	130470001	HIDALGO	PACULA	PACULA	0061, 0076, 0080, 0095	130470001



CLAVE DE ENTIDAD FEDERATIVA	CLAVE DE MUNICIPIO	CLAVE DE LOCALIDAD	ENTIDAD FEDERATIVA	NOMBRE DE MUNICIPIO	NOMBRE DE LOCALIDAD	CLAVE DE AGEB	CLAVE DE LOCALIDAD ACTUAL (INEGI, JULIO 2019)
13	13048	130480001	HIDALGO	PACHUCA DE SOTO	PACHUCA DE SOTO	004A, 005A, 006A, 0105, 011A, 012A, 013A, 0143, 0158, 0162, 0177, 0196, 0208, 0213, 0228, 0247, 0251, 0285, 0365, 0384, 0389, 0406, 0425, 0444, 0478, 0529, 0548, 0586, 0590, 0603, 0618, 0622, 0694, 0745, 075A, 0764, 0779, 0783, 0819, 082A, 083A, 0849, 0853, 0868, 0872, 0891, 0904, 0919, 0923, 0938, 0942, 0957, 0961, 0976, 0980, 0995, 100A, 1048, 1052, 1067, 1071, 1080, 1118, 1122, 1137, 1156, 118A, 119A, 1245, 126A, 1279, 1283, 1296, 1300, 1315, 1349, 1353, 1372, 1387, 1391, 140A, 1419, 1423, 1438, 1442, 1457, 1476, 1480, 1506, 1512, 1527, 1531, 1546, 1550, 1565, 1599, 1601, 1847, 1917, 1921, 1936, 1940, 1955, 196A, 197A, 1989, 1993, 2008, 2031, 2046, 2050, 2101, 2116, 2120, 2135, 214A, 215A, 2169, 2173, 2188, 2192, 2239, 2243, 2258, 2262, 2313, 2328, 2332, 2347, 2351, 2366, 2370, 2385, 239A, 2402, 2417, 2421, 2436, 2440, 2455, 246A, 247A, 2489, 2493, 2506, 2510, 2525, 253A, 254A, 2559, 2563, 2578, 2582, 260A, 261A, 2629, 2633, 2648, 2652, 2667, 2722, 2737, 2741, 2756, 2760, 2775, 278A, 279A, 2807, 2811, 2826, 2830, 2845, 285A, 286A, 286A, 2883, 2915, 292A, 293A, 2949, 2953, 2966, 2972, 3006, 3010, 3025, 303A, 304A, 3059, 3063, 3078, 3082, 3097, 310A, 311A, 3129	130480001
13	13048	130480153	HIDALGO	PACHUCA DE SOTO	EL HUIXMI	2898, 2900, 2991	130480153
13	13048	130480158	HIDALGO	PACHUCA DE SOTO	SANTIAGO TLAPACOYA	2686, 2690, 2703, 2718, 2987	130480158
13	13049	130490001	HIDALGO	PISAFLORES	PISAFLORES	0047, 0051, 0066, 0070, 0085	130490001
13	13050	130500001	HIDALGO	PROGRESO DE OBREGÓN	PROGRESO	0071	130500001
13	13051	130510001	HIDALGO	MINERAL DE LA REFORMA	PACHUQUILLA	0153, 0168, 0187, 0191, 020A, 0591, 1005, 2041, 2126	130510001
13	13051	130510004	HIDALGO	MINERAL DE LA REFORMA	CARBONERAS	1077, 1109	130510004
13	13051	130510010	HIDALGO	MINERAL DE LA REFORMA	DOS CARLOS PUEBLO NUEVO	1113, 1128	130510010
13	13051	130510012	HIDALGO	MINERAL DE LA REFORMA	SAN GUILLERMO LA REFORMA	1132	130510012
13	13051	130510014	HIDALGO	MINERAL DE LA REFORMA	EL SAUCILLO	1147, 1151	130510014
13	13051	130510020	HIDALGO	MINERAL DE LA REFORMA	ÁLAMO RUSTICO	1170	130510020
13	13051	130510023	HIDALGO	MINERAL DE LA REFORMA	COLONIA MILITAR	1185	130510023
13	13051	130510026	HIDALGO	MINERAL DE LA REFORMA	EL PORTEZUELO	119A	130510026
13	13051	130510027	HIDALGO	MINERAL DE LA REFORMA	LA PROVIDENCIA SIGLO XXI	0666, 0670, 0685, 069A, 0702, 0717, 0721, 0736, 0929, 0933, 0952, 0957, 101A, 1062, 1081, 1096, 1965, 197A, 2060	130510027
13	13051	130510029	HIDALGO	MINERAL DE LA REFORMA	SANTIAGO JALTEPEC	1202	130510029
13	13051	130510054	HIDALGO	MINERAL DE LA REFORMA	UNIDAD HABITACIONAL DINA-SIDENA CHACÓN	1217	130510054
13	13051	130510055	HIDALGO	MINERAL DE LA REFORMA	PRI CHACÓN	1221	130510055
13	13051	130510059	HIDALGO	MINERAL DE LA REFORMA	EL HUIZACHAL	1927	130510059



CLAVE DE ENTIDAD FEDERATIVA	CLAVE DE MUNICIPIO	CLAVE DE LOCALIDAD	ENTIDAD FEDERATIVA	NOMBRE DE MUNICIPIO	NOMBRE DE LOCALIDAD	CLAVE DE AGEB	CLAVE DE LOCALIDAD ACTUAL (INEGI, JULIO 2019)
13	13051	130510060	HIDALGO	MINERAL DE LA REFORMA	ABUNDIO MARTÍNEZ	1236	130510060
13	13051	130510063	HIDALGO	MINERAL DE LA REFORMA	COLINAS DE PLATA	1240, 1255, 126A	130510063
13	13051	130510078	HIDALGO	MINERAL DE LA REFORMA	LOS TUZOS	165A, 1664, 1679	130510078
13	13051	130510063	HIDALGO	MINERAL DE LA REFORMA	RINCONADA DE LOS ANGELES	1931, 1946, 1950, 1984, 1999	130510063
13	13051	130510090	HIDALGO	MINERAL DE LA REFORMA	LAS ÁGUILAS	1274	130510090
13	13051	130510091	HIDALGO	MINERAL DE LA REFORMA	EL ÁLAMO	1289	130510091
13	13051	130510092	HIDALGO	MINERAL DE LA REFORMA	BOSQUES DEL MINERAL	1683	130510092
13	13051	130510093	HIDALGO	MINERAL DE LA REFORMA	CAMPESTRE VILLAS DEL ÁLAMO	1293, 1306	130510093
13	13051	130510094	HIDALGO	MINERAL DE LA REFORMA	CEUNI	1310	130510094
13	13051	130510095	HIDALGO	MINERAL DE LA REFORMA	CIPRESSES	1698	130510095
13	13051	130510096	HIDALGO	MINERAL DE LA REFORMA	LA COLONIA	1700	130510096
13	13051	130510097	HIDALGO	MINERAL DE LA REFORMA	UNIÓN CHACÓN	1325	130510097
13	13051	130510098	HIDALGO	MINERAL DE LA REFORMA	LAS FLORES	1715	130510098
13	13051	130510099	HIDALGO	MINERAL DE LA REFORMA	FORJADORES DE PACHUCA	172A	130510099
13	13051	130510100	HIDALGO	MINERAL DE LA REFORMA	CARBONERAS FRACCIONAMIENTO	133A, 2003, 2018, 2022, 2056, 2075	130510100
13	13051	130510101	HIDALGO	MINERAL DE LA REFORMA	GUADALUPE MINERVA	1344, 1359	130510101
13	13051	130510102	HIDALGO	MINERAL DE LA REFORMA	INDUSTRIAL LA PAZ	1363	130510102
13	13051	130510103	HIDALGO	MINERAL DE LA REFORMA	JORGE ROJO LUOGO (CERTIS 8)	1378	130510103
13	13051	130510104	HIDALGO	MINERAL DE LA REFORMA	LOMAS DEL CHACÓN	1382	130510104
13	13051	130510105	HIDALGO	MINERAL DE LA REFORMA	LOMAS PORTEZUELO	1397	130510105
13	13051	130510106	HIDALGO	MINERAL DE LA REFORMA	MAGISTERIO DIGNO	1734	130510106
13	13051	130510107	HIDALGO	MINERAL DE LA REFORMA	MANUEL ÁVILA CAMACHO	140A	130510107
13	13051	130510108	HIDALGO	MINERAL DE LA REFORMA	PASEO DE LAS REYNAS	1414	130510108
13	13051	130510109	HIDALGO	MINERAL DE LA REFORMA	PASEO DE LAS REYNAS	1429	130510109



CLAVE DE ENTIDAD FEDERATIVA	CLAVE DE MUNICIPIO	CLAVE DE LOCALIDAD	ENTIDAD FEDERATIVA	NOMBRE DE MUNICIPIO	NOMBRE DE LOCALIDAD	CLAVE DE AGEB	CLAVE DE LOCALIDAD ACTUAL (INEGI, JULIO 2019)
13	13051	130510110	HIDALGO	MINERAL DE LA REFORMA	LOS PINOS	1749	130510110
13	13051	130510111	HIDALGO	MINERAL DE LA REFORMA	PRIVADAS BOSQUES DEL VENADO	1763	130510111
13	13051	130510112	HIDALGO	MINERAL DE LA REFORMA	PRIVADA DE LOS OLIVOS	1433	130510112
13	13051	130510113	HIDALGO	MINERAL DE LA REFORMA	PRIVADA DEL ÁLAMO	1448	130510113
13	13051	130510114	HIDALGO	MINERAL DE LA REFORMA	PRIVADA DEL BOSQUE	1452	130510114
13	13051	130510115	HIDALGO	MINERAL DE LA REFORMA	PRIVADAS DEL SUR	1768	130510115
13	13051	130510116	HIDALGO	MINERAL DE LA REFORMA	PRIVADA DON FRANCISCO	1772	130510116
13	13051	130510117	HIDALGO	MINERAL DE LA REFORMA	PRIVADA DON JAIME	1787	130510117
13	13051	130510118	HIDALGO	MINERAL DE LA REFORMA	PRIVADAS LA HACIENDA	1166	130510118
13	13051	130510119	HIDALGO	MINERAL DE LA REFORMA	PRIVADAS DE SAN JAVIER	1467	130510119
13	13051	130510120	HIDALGO	MINERAL DE LA REFORMA	CAMPESTRE VILLAS DEL ÁLAMO (FOVSSSTE)	1471	130510120
13	13051	130510121	HIDALGO	MINERAL DE LA REFORMA	PRIVADA DEL ÁLAMO II	1486	130510121
13	13051	130510122	HIDALGO	MINERAL DE LA REFORMA	PRIVADAS DEL PARQUE	1791	130510122
13	13051	130510123	HIDALGO	MINERAL DE LA REFORMA	PRIVADA QUINTA BONITA	1804	130510123
13	13051	130510124	HIDALGO	MINERAL DE LA REFORMA	REAL DE ORIENTE	1490	130510124
13	13051	130510125	HIDALGO	MINERAL DE LA REFORMA	REAL DE SAN FRANCISCO	1819	130510125
13	13051	130510126	HIDALGO	MINERAL DE LA REFORMA	RINCONADAS DEL VENADO I	1823	130510126
13	13051	130510127	HIDALGO	MINERAL DE LA REFORMA	RINCONADAS DEL VENADO II	1838	130510127
13	13051	130510128	HIDALGO	MINERAL DE LA REFORMA	RINCONADA DEL ÁLAMO	1503	130510128
13	13051	130510129	HIDALGO	MINERAL DE LA REFORMA	RINCONADA LOS ALAMOS	1518	130510129
13	13051	130510130	HIDALGO	MINERAL DE LA REFORMA	RINCONADAS DE SAN FRANCISCO	1842	130510130
13	13051	130510131	HIDALGO	MINERAL DE LA REFORMA	RINCONADAS DE SAN FRANCISCO EL VENADO	1857	130510131
13	13051	130510132	HIDALGO	MINERAL DE LA REFORMA	RINCONES DEL PARAISO	1861	130510132



CLAVE DE ENTIDAD FEDERATIVA	CLAVE DE MUNICIPIO	CLAVE DE LOCALIDAD	ENTIDAD FEDERATIVA	NOMBRE DE MUNICIPIO	NOMBRE DE LOCALIDAD	CLAVE DE AGEB	CLAVE DE LOCALIDAD ACTUAL (INEGI, JULIO 2019)
13	13051	130510133	HIDALGO	MINERAL DE LA REFORMA	RÍO DE LA SOLEDAD	1522	130510133
13	13051	130510134	HIDALGO	MINERAL DE LA REFORMA	EL ROBLE	1876	130510134
13	13051	130510135	HIDALGO	MINERAL DE LA REFORMA	SAHOP CHACÓN	1537	130510135
13	13051	130510136	HIDALGO	MINERAL DE LA REFORMA	SAN CRISTÓBAL CHACÓN	1541	130510136
13	13051	130510137	HIDALGO	MINERAL DE LA REFORMA	SAN FERNANDO (CHACÓN)	1556	130510137
13	13051	130510138	HIDALGO	MINERAL DE LA REFORMA	SAN JOSÉ	1880	130510138
13	13051	130510139	HIDALGO	MINERAL DE LA REFORMA	EL SAUCILLO FRACCIONAMIENTO	1560, 1575, 159A, 2037, 209A	130510139
13	13051	130510140	HIDALGO	MINERAL DE LA REFORMA	TAXISTAS	1594	130510140
13	13051	130510141	HIDALGO	MINERAL DE LA REFORMA	TULIPANES	1895	130510141
13	13051	130510142	HIDALGO	MINERAL DE LA REFORMA	PASEO DE LOS TULIPANES	1908	130510142
13	13051	130510143	HIDALGO	MINERAL DE LA REFORMA	UNIDAD HABITACIONAL CTM	1607	130510143
13	13051	130510144	HIDALGO	MINERAL DE LA REFORMA	UNIDAD HABITACIONAL FSTSE	1611	130510144
13	13051	130510145	HIDALGO	MINERAL DE LA REFORMA	VALLE DORADO	1912	130510145
13	13051	130510146	HIDALGO	MINERAL DE LA REFORMA	VILLAS DEL ÁLAMO	1626	130510146
13	13051	130510147	HIDALGO	MINERAL DE LA REFORMA	UNIDAD MINERA 11 DE JULIO	1630, 1645	130510147
13	13052	130520001	HIDALGO	SAN AGUSTÍN TLAXIACA	SAN AGUSTÍN TLAXIACA	0066, 0108, 0112, 024A, 0269, 0273, 0288	130520001
13	13052	130520019	HIDALGO	SAN AGUSTÍN TLAXIACA	SAN JUAN TILCUAUTLA	031A, 032A	130520019
13	13053	130530001	HIDALGO	SAN BARTOLO TUTOTEPEC	SAN BARTOLO TUTOTEPEC	0073, 0088, 0092, 0105, 011A	130530001
13	13054	130540001	HIDALGO	SAN SALVADOR	SAN SALVADOR	0047	130540001
13	13054	130540019	HIDALGO	SAN SALVADOR	SAN ANTONIO ZARAGOZA	0102	130540019
13	13054	130540032	HIDALGO	SAN SALVADOR	CAXUXI	0136, 0140	130540032
13	13055	130550001	HIDALGO	SANTIAGO DE ANAYA	SANTIAGO DE ANAYA	0063, 0097, 010A, 0133, 0148	130550001
13	13056	130560001	HIDALGO	SANTIAGO TULANTEPEC DE LUGO GUERRERO	SANTIAGO TULANTEPEC	0075, 0107, 0111, 022A, 023A, 0287, 0291, 0304	130560001



CLAVE DE ENTIDAD FEDERATIVA	CLAVE DE MUNICIPIO	CLAVE DE LOCALIDAD	ENTIDAD FEDERATIVA	NOMBRE DE MUNICIPIO	NOMBRE DE LOCALIDAD	CLAVE DE AGEB	CLAVE DE LOCALIDAD ACTUAL (INEGI, JULIO 2019)
13	13066	130660005	HIDALGO	SANTIAGO TULANTEPEC DE LUGO GUERRERO	EL PEDREGAL DE SAN JOSÉ	0164	130660005
13	13057	130570001	HIDALGO	SINGUILUCAN	SINGUILUCAN	0072, 0087, 0091, 0104, 0119	130570001
13	13058	130580001	HIDALGO	TASQUILLO	TASQUILLO	0066, 007A, 0101, 0116, 0120, 0135	130580001
13	13059	130590001	HIDALGO	TECOZAUTLA	TECOZAUTLA	0109, 0113, 0132	130590001
13	13060	130600001	HIDALGO	TENANGO DE DORIA	TENANGO DE DORIA	003A	130600001
13	13061	130610001	HIDALGO	TEPEAPULCO	TEPEAPULCO	0263, 0268, 0304, 0319, 0323, 0357, 0554, 0669, 0673, 0688, 061A, 0624, 0677, 0681	130610001
13	13061	130610002	HIDALGO	TEPEAPULCO	FRAY BERNARDINO DE SAHAGÚN (CIUDAD SAHAGÚN)	0107, 0126, 0249, 0287, 0361, 0376, 0380, 0395, 0408, 0412, 0427, 0431, 0446, 0460, 0465, 047A, 0484, 0489, 0501, 0516, 0520, 0535, 054A, 0639, 0643, 0658, 0662, 0686	130610002
13	13062	130620001	HIDALGO	TEPEHUACÁN DE GUERRERO	TEPEHUACÁN DE GUERRERO	0068	130620001
13	13063	130630001	HIDALGO	TEPEJI DEL RÍO DE OCAMPO	TEPEJI DEL RÍO DE OCAMPO	0084, 0101, 0116, 0120, 014A, 0239, 0258, 0262, 0277, 0281, 0309, 0328, 0351, 0370, 0385, 0440, 0455, 046A, 0629, 0633, 0637, 0671	130630001
13	13063	130630006	HIDALGO	TEPEJI DEL RÍO DE OCAMPO	MELCHOR OCAMPO (EL SALTO)	039A, 0402, 0474, 0489, 0544, 0559, 0663, 0578, 0582, 0597	130630006
13	13063	130630009	HIDALGO	TEPEJI DEL RÍO DE OCAMPO	SAN BUENAVENTURA	0463, 0506, 0510, 060A, 0614	130630009
13	13063	130630011	HIDALGO	TEPEJI DEL RÍO DE OCAMPO	SAN ILDEFONSO	0154, 0417	130630011
13	13063	130630020	HIDALGO	TEPEJI DEL RÍO DE OCAMPO	TIANGUISTENGO (LA ROMERA)	0525, 053A	130630020
13	13063	130630021	HIDALGO	TEPEJI DEL RÍO DE OCAMPO	TINAJAS	0648, 0662	130630021
13	13065	130650001	HIDALGO	TETEPANGO	TETEPANGO	0065, 006A, 0106, 0110, 0159, 020A	130650001
13	13066	130660001	HIDALGO	VILLA DE TEZONTEPEC	TEZONTEPEC	0141	130660001
13	13066	130660008	HIDALGO	VILLA DE TEZONTEPEC	BENITO JUÁREZ	0118, 0122	130660008
13	13067	130670001	HIDALGO	TEZONTEPEC DE ALDAMA	TEZONTEPEC DE ALDAMA	0401	130670001
13	13067	130670003	HIDALGO	TEZONTEPEC DE ALDAMA	ATENGO	0492, 0505, 051A	130670003
13	13067	130670005	HIDALGO	TEZONTEPEC DE ALDAMA	HUITEL	0469, 0473, 0488	130670005
13	13067	130670006	HIDALGO	TEZONTEPEC DE ALDAMA	MANGAS	0435	130670006
13	13067	130670008	HIDALGO	TEZONTEPEC DE ALDAMA	PANUYA	0420	130670008
13	13067	130670009	HIDALGO	TEZONTEPEC DE ALDAMA	PRESAS	044A, 045A	130670009



CLAVE DE ENTIDAD FEDERATIVA	CLAVE DE MUNICIPIO	CLAVE DE LOCALIDAD	ENTIDAD FEDERATIVA	NOMBRE DE MUNICIPIO	NOMBRE DE LOCALIDAD	CLAVE DE AGEB	CLAVE DE LOCALIDAD ACTUAL (INEGI, JULIO 2019)
13	13067	130670010	HIDALGO	TEZONTEPEC DE ALDAMA	SAN GABRIEL	0539	130670010
13	13067	130670020	HIDALGO	TEZONTEPEC DE ALDAMA	LA LOMA	0524	130670020
13	13068	130680001	HIDALGO	TIANGUISTENGO	TIANGUISTENGO	0042	130680001
13	13069	130690001	HIDALGO	TIZAYUCA	TIZAYUCA	004A, 0054, 0069, 0073, 0088, 011A, 0158, 0162, 0177, 0228, 0232, 0247, 0251, 0266, 029A, 0317, 0321, 0336, 0340, 0355, 0374, 0393, 0406, 0463, 0891, 0980, 100A, 1014	130690001
13	13069	130690002	HIDALGO	TIZAYUCA	EL CARMEN	0482, 0497, 050A, 0514, 0904, 0919, 0923, 0957	130690002
13	13069	130690008	HIDALGO	TIZAYUCA	HUITZILA	0213, 043A, 0444	130690008
13	13069	130690010	HIDALGO	TIZAYUCA	EL CID	0529, 0533	130690010
13	13069	130690019	HIDALGO	TIZAYUCA	TEPOJACO	0410, 0425, 0478, 0938, 0976	130690019
13	13069	130690042	HIDALGO	TIZAYUCA	DON ANTONIO	0548, 0552, 0567, 0571, 0586, 0590, 0603, 0618, 0622, 0637, 0641, 0656, 0660, 0675	130690042
13	13069	130690044	HIDALGO	TIZAYUCA	HACIENDAS DE TIZAYUCA	068A, 0694, 0707, 0711, 0726, 0730, 0745, 075A, 0764, 0779, 0783, 0798, 0800, 0815, 082A, 0834, 0849, 0853, 0868, 0872, 0887, 0942, 0961, 0995, 1029	130690044
13	13070	130700001	HIDALGO	TLAHUELILPAN	TLAHUELILPAN	0036, 0074, 0089	130700001
13	13070	130700002	HIDALGO	TLAHUELILPAN	MUNITEPEC DE MADERO	013A	130700002
13	13070	130700003	HIDALGO	TLAHUELILPAN	COLONIA CUAUHTEMOC	0040, 0055, 006A	130700003
13	13071	130710001	HIDALGO	TLAHUILTEPA	TLAHUILTEPA	0052	130710001
13	13073	130730001	HIDALGO	TLANCHINOL	TLANCHINOL	0127, 0131, 0165	130730001
13	13074	130740001	HIDALGO	TLAXCOAPAN	TLAXCOAPAN	0054, 0059, 0105, 011A, 0124, 0162, 0177, 0196	130740001
13	13074	130740002	HIDALGO	TLAXCOAPAN	DOXEY	0088, 0092	130740002
13	13074	130740003	HIDALGO	TLAXCOAPAN	TELTIPÁN DE JUÁREZ	0139, 0143, 0181	130740003
13	13075	130750001	HIDALGO	TOLCAYUCA	TOLCAYUCA	0070, 0085, 0155	130750001
13	13075	130750002	HIDALGO	TOLCAYUCA	GENERAL FELIPE ANGELES (LOS ANGELES)	0121, 0136	130750002
13	13076	130760001	HIDALGO	TULA DE ALLENDE	TULA DE ALLENDE	0082, 0114, 0237, 0379, 0383, 0398, 0400, 042A, 043A, 0449, 0631, 0650, 0665, 0699, 0754, 0769, 081A, 0824, 0843, 0865	130760001
13	13076	130760008	HIDALGO	TULA DE ALLENDE	EL LLANO	0453, 0468, 0608, 067A, 0684, 0701, 0773, 0932, 0947, 0951, 0966, 0970, 1038, 1042, 1057, 1061	130760008
13	13076	130760011	HIDALGO	TULA DE ALLENDE	BOMINTZHA	0345, 035A, 0805, 0858	130760011
13	13076	130760022	HIDALGO	TULA DE ALLENDE	SAN MARCOS	0059, 0222, 0523, 0538, 0580, 0595, 0646, 0788, 0862, 0877	130760022
13	13076	130760024	HIDALGO	TULA DE ALLENDE	SAN MIGUEL VINDHO	0078, 0384, 0542, 0720, 0735, 074A, 0881, 0913, 0928, 099A, 1023	130760024



CLAVE DE ENTIDAD FEDERATIVA	CLAVE DE MUNICIPIO	CLAVE DE LOCALIDAD	ENTIDAD FEDERATIVA	NOMBRE DE MUNICIPIO	NOMBRE DE LOCALIDAD	CLAVE DE AGEB	CLAVE DE LOCALIDAD ACTUAL (INEGI, JULIO 2019)
13	13076	130760026	HIDALGO	TULA DE ALLENDE	SANTA ANA AHUEHUAPAN	0129, 0152, 028A, 0294, 0792	130760026
13	13076	130760027	HIDALGO	TULA DE ALLENDE	SANTA MARÍA ILUCAN	1004, 1019	130760027
13	13077	130770001	HIDALGO	TULANCINGO DE BRAVO	TULANCINGO	0018, 0022, 0037, 0060, 0075, 008A, 0111, 0215, 022A, 0268, 0272, 0287, 0291, 0319, 0323, 0338, 0342, 0361, 0376, 0380, 0412, 0465, 047A, 048A, 0499, 0501, 0516, 0520, 0535, 054A, 0573, 0588, 0592, 0605, 061A, 062A, 0639, 0643, 0658, 0662, 0677, 0681, 0696, 0709, 0713, 0747, 0751, 0817, 0821, 0836, 0840, 0889, 0893, 0906, 0910, 0959, 0963, 0978, 0982, 0997, 1001, 1035, 104A, 1177, 1181	130770001
13	13077	130770010	HIDALGO	TULANCINGO DE BRAVO	JALTEPEC	0431, 0446, 0802, 1016, 1020, 1139, 1196	130770010
13	13077	130770018	HIDALGO	TULANCINGO DE BRAVO	SANTA ANA HUEYTLALPAN	0554, 0689, 0728, 0855, 086A	130770018
13	13077	130770020	HIDALGO	TULANCINGO DE BRAVO	SANTA MARÍA ASUNCIÓN	1088, 1092, 1105, 1162	130770020
13	13077	130770053	HIDALGO	TULANCINGO DE BRAVO	JAVIER ROJO GÓMEZ	0770, 0785, 0874	130770053
13	13077	130770068	HIDALGO	TULANCINGO DE BRAVO	PARQUE URBANO NAPATECO	0925, 093A, 0944, 1054, 1069, 1073, 1143, 1168	130770068
13	13077	130770108	HIDALGO	TULANCINGO DE BRAVO	RINCONES DE LA HACIENDA	111A, 1124	130770108
13	13078	130780001	HIDALGO	XOCHIATIPAN	XOCHIATIPAN	0034	130780001
13	13079	130790001	HIDALGO	XOCHICOATLÁN	XOCHICOATLÁN	0065, 007A	130790001
13	13080	130800001	HIDALGO	YAHUALICA	YAHUALICA	0032	130800001
13	13080	130800017	HIDALGO	YAHUALICA	SANTA TERESA	0047	130800017
13	13081	130810001	HIDALGO	ZACUALTIPÁN DE ANGELES	ZACUALTIPÁN	010A, 0114, 0148, 0167, 0171, 0186, 0222, 0241, 0256, 0260, 0275, 0307	130810001
13	13082	130820001	HIDALGO	ZAPOTLÁN DE JUÁREZ	ZAPOTLÁN DE JUÁREZ	0291	130820001
13	13082	130820002	HIDALGO	ZAPOTLÁN DE JUÁREZ	ACAYUCA	0126, 0198, 0200, 0215, 0268, 0272	130820002
13	13082	130820003	HIDALGO	ZAPOTLÁN DE JUÁREZ	SAN PEDRO HUAQUILPAN	0304, 0323	130820003
13	13083	130830001	HIDALGO	ZEMPOALA	ZEMPOALA	0119, 0123, 0138, 0231, 0265	130830001
13	13083	130830023	HIDALGO	ZEMPOALA	JAGÜEY DE TÉLLEZ (ESTACIÓN TÉLLEZ)	027A	130830023
13	13083	130830026	HIDALGO	ZEMPOALA	SANTIAGO TEPEYAHUALCO	0299, 0301	130830026
13	13084	130840001	HIDALGO	ZIMAPÁN	ZIMAPÁN	0173, 0205, 022A, 0256, 0262, 0277, 0281	130840001
14	14001	140010001	JALISCO	ACATIC	ACATIC	0067, 0118	140010001
14	14002	140020001	JALISCO	ACATLÁN DE JUÁREZ	ACATLÁN DE JUÁREZ	0030, 0054, 0079, 0083, 0088, 0115, 012A, 013A, 0168, 0191, 0260, 0295, 0308, 0312	140020001



CLAVE DE ENTIDAD FEDERATIVA	CLAVE DE MUNICIPIO	CLAVE DE LOCALIDAD	ENTIDAD FEDERATIVA	NOMBRE DE MUNICIPIO	NOMBRE DE LOCALIDAD	CLAVE DE AGEB	CLAVE DE LOCALIDAD ACTUAL (INEGI, JULIO 2019)
14	14002	140020002	JALISCO	ACATLÁN DE JUÁREZ	BELLAVISTA	0045, 005A, 0100, 0149, 0153, 0172, 0204, 0219, 0223, 0238, 0242, 0257, 0261, 0276, 0327, 0331	140020002
14	14002	140020004	JALISCO	ACATLÁN DE JUÁREZ	EL PLAN (EL CERRITO)	0187	140020004
14	14003	140030001	JALISCO	AHUJALCO DE MERCADO	AHUJALCO DE MERCADO	0061, 0165	140030001
14	14006	140060001	JALISCO	AMECA	AMECA	0307, 0379	140060001
14	14007	140070001	JALISCO	SAN JUANITO DE ESCOBEDO	SAN JUANITO DE ESCOBEDO	0056	140070001
14	14008	140080001	JALISCO	ARANDAS	ARANDAS	0227, 0369, 0373, 0405, 0499, 0458, 0477, 0481, 0532, 0674, 0829	140080001
14	14009	140090001	JALISCO	EL ARENAL	EL ARENAL	0046, 0055, 007A, 0084, 0099, 0101, 0116, 0120, 0135, 014A, 0154, 0169, 0173, 0188, 0192, 0205, 021A, 022A, 0258	140090001
14	14009	140090006	JALISCO	EL ARENAL	SANTA CRUZ DEL ASTILLERO	0239, 0243, 0262	140090006
14	14010	140100001	JALISCO	ATEMAJAC DE BRIZUELA	ATEMAJAC DE BRIZUELA	0066, 0070, 009A, 0102, 0121	140100001
14	14011	140110001	JALISCO	ATENGO	ATENGO	0082, 010A	140110001
14	14013	140130001	JALISCO	ATOTONILCO EL ALTO	ATOTONILCO EL ALTO	0176, 0265, 027A, 0316	140130001
14	14013	140130030	JALISCO	ATOTONILCO EL ALTO	SAN FRANCISCO DE ASIS	0119, 0212, 0227, 0388	140130030
14	14014	140140001	JALISCO	ATOYAC	ATOYAC	0050, 0084, 0101, 0116, 0120	140140001
14	14015	140150001	JALISCO	AUTLÁN DE NAVARRO	AUTLÁN DE NAVARRO	019A, 0221, 0240, 0325, 033A, 040A	140150001
14	14016	140160001	JALISCO	AYOTLÁN	AYOTLÁN	0159, 0178, 0182, 0267, 0488	140160001
14	14016	140160010	JALISCO	AYOTLÁN	BETANIA	0318, 039A, 0407, 0483	140160010
14	14016	140160072	JALISCO	AYOTLÁN	LA RIBERA	0110, 0125, 013A, 0197	140160072
14	14016	140160089	JALISCO	AYOTLÁN	SANTA RITA	020A, 0229	140160089
14	14017	140170001	JALISCO	AYUTLA	AYUTLA	016A	140170001
14	14018	140180001	JALISCO	LA BARCA	LA BARCA	0153, 0197, 0191, 0257, 0312, 0331, 0469	140180001
14	14018	140180027	JALISCO	LA BARCA	PORTEZUELO	0172, 0280	140180027
14	14019	140190001	JALISCO	BOLAÑOS	BOLAÑOS	0131	140190001
14	14020	140200001	JALISCO	CABO CORRIENTES	EL TUITO	0166, 0217	140200001
14	14021	140210003	JALISCO	CASIMIRO CASTILLO	LO ARADO	013A, 0375, 038A	140210003
14	14021	140210018	JALISCO	CASIMIRO CASTILLO	TECOMATES	0159	140210018
14	14022	140220001	JALISCO	CIHUATLÁN	CIHUATLÁN	0141, 0156, 0160, 0175, 018A, 0207, 0211, 0349, 0363, 0419, 0423, 0480, 0508	140220001



CLAVE DE ENTIDAD FEDERATIVA	CLAVE DE MUNICIPIO	CLAVE DE LOCALIDAD	ENTIDAD FEDERATIVA	NOMBRE DE MUNICIPIO	NOMBRE DE LOCALIDAD	CLAVE DE LOCALIDAD ACTUAL (INEGI, JULIO 2019)
14	14022	140220006	JALISCO	CHIHUATLÁN	BARRA DE NAVIDAD	140220006
14	14022	140220016	JALISCO	CHIHUATLÁN	JALISCO	140220016
14	14022	140220033	JALISCO	CHIHUATLÁN	SAN PATRICIO (MELAGUE)	140220033
14	14023	140230001	JALISCO	ZAPOTLÁN EL GRANDE	CIUDAD GUZMÁN	140230001
14	14024	140240001	JALISCO	COCULA	COCULA	140240001
14	14024	140240007	JALISCO	COCULA	LA COFRADÍA DE LA LUZ	140240007
14	14026	140260001	JALISCO	CONCEPCIÓN DE BUENOS AIRES	CONCEPCIÓN DE BUENOS AIRES	140260001
14	14027	140270001	JALISCO	CUAUTTLÁN DE GARCÍA BARRAGÁN	CUAUTTLÁN DE GARCÍA BARRAGÁN	140270001
14	14029	140290001	JALISCO	CUQUIJO	CUQUIJO	140290001
14	14030	140300001	JALISCO	CHAPALA	CHAPALA	140300001
14	14030	140300002	JALISCO	CHAPALA	AJUIC	140300002
14	14030	140300003	JALISCO	CHAPALA	ATOTONILQUILLO	140300003
14	14030	140300005	JALISCO	CHAPALA	SAN ANTONIO TLAYACAPAN	140300005
14	14031	140310001	JALISCO	CHIMALTITÁN	CHIMALTITÁN	140310001
14	14032	140320001	JALISCO	CHIQUILISTLÁN	CHIQUILISTLÁN	140320001
14	14033	140330001	JALISCO	DEGOLLADO	DEGOLLADO	140330001
14	14035	140350001	JALISCO	ENCARNACIÓN DE DÍAZ	ENCARNACIÓN DE DÍAZ	140350001
14	14036	140350017	JALISCO	ENCARNACIÓN DE DÍAZ	BAJÍO DE SAN JOSÉ	140350017
14	14036	140350138	JALISCO	ENCARNACIÓN DE DÍAZ	MESÓN DE LOS SAUCES	140350138
14	14037	140370001	JALISCO	EL GRULLO	EL GRULLO	140370001



CLAVE DE ENTIDAD FEDERATIVA	CLAVE DE MUNICIPIO	CLAVE DE LOCALIDAD	ENTIDAD FEDERATIVA	NOMBRE DE MUNICIPIO	NOMBRE DE LOCALIDAD	CLAVE DE AGEB	CLAVE DE LOCALIDAD ACTUAL (INEGI, JULIO 2018)
14	14039	140390001	JALISCO	GUADALAJARA	GUADALAJARA	0026, 0030, 005A, 006A, 0063, 0115, 013A, 0149, 0153, 0191, 0204, 0223, 0236, 0261, 0276, 0280, 0295, 0308, 0312, 0327, 0346, 0360, 0365, 037A, 0384, 0399, 0401, 0416, 0435, 044A, 045A, 0469, 0473, 0492, 0505, 051A, 052A, 0539, 0543, 0562, 0577, 0596, 0609, 0613, 0632, 0647, 0651, 0666, 0670, 0685, 069A, 0702, 0717, 0721, 0736, 0740, 0755, 077A, 0789, 0793, 0806, 0810, 0825, 083A, 084A, 0859, 0863, 0878, 0882, 0897, 090A, 0929, 0933, 0948, 0952, 0957, 0971, 0986, 0990, 1005, 101A, 102A, 1039, 1043, 1062, 1077, 1081, 1096, 1109, 1113, 1128, 1132, 1147, 1151, 1166, 1170, 1185, 119A, 1202, 1217, 1221, 1236, 127A, 1289, 1293, 1306, 1310, 1325, 133A, 134A, 1358, 1363, 1378, 1382, 1397, 140A, 141A, 1429, 1433, 1448, 1462, 1467, 1471, 1480, 1518, 1537, 1556, 1560, 1575, 158A, 159A, 1607, 1628, 1630, 1645, 165A, 166A, 1679, 1683, 1696, 1700, 1715, 172A, 173A, 1753, 1768, 1787, 1791, 180A, 1819, 1823, 1838, 1842, 1857, 1861, 1876, 1880, 1895, 1908, 1912, 1927, 1931, 1946, 1950, 1965, 197A, 198A, 1999, 2003, 2018, 2022, 2037, 2041, 2056, 2107, 2111, 2126, 2130, 2145, 215A, 216A, 2179, 2183, 2200, 2215, 2246, 2253, 2268, 2272, 2287, 2291, 230A, 2319, 2342, 2357, 2361, 2376, 2380, 2395, 2403, 2427, 2431, 2446, 2501, 2516, 2520, 2535, 254A, 255A, 2569, 2573, 2588, 2592, 2605, 261A, 262A, 2639, 2662, 2677, 2681, 2696, 2709, 2713, 2728, 2785, 279A, 2802, 286A, 3001, 3016, 3020, 3088, 3143, 3177, 3209, 3317, 3321, 3336, 3340, 337A, 3405, 3482, 350A, 351A, 3529, 3533, 3548, 3552, 3557, 3566, 3590, 3603, 3618, 3637, 3641, 3656, 3660, 368A, 369A, 3707, 3711, 3726, 3730, 3745, 376A, 3783, 3798, 3800, 3815, 382A, 383A, 3849, 3853, 3868, 3872, 3891, 390A, 3919, 3923, 3938, 3942, 3957, 3961, 3976, 3980, 3995, 400A, 401A, 4029, 4033, 4048, 4052, 4067, 4071, 4086, 4090, 4103, 4118, 4122, 4141, 4156, 4160, 4175, 418A, 419A, 4207, 4211, 4226, 4230, 4246, 425A, 426A, 4279, 4283, 4298, 4300, 4349, 4353, 4368, 4387, 4391, 440A, 4423, 4438, 4442, 4457, 4461, 4476, 4480, 4495, 4508, 4512, 4527, 4531, 4546, 4550, 4565, 457A, 458A, 4599, 4601, 4616, 4620, 4635, 464A, 465A, 4669, 4673, 4705, 471A, 472A, 4743, 4762, 4777, 4781, 4796, 4809, 4813, 4828, 4832, 4847, 4851, 4866, 4870, 4885, 489A, 4902, 4917, 4921, 4936, 4940, 4955, 496A, 497A, 4989, 4993, 5008, 5012, 5027, 5031, 5046, 5050, 5065, 507A, 508A, 5099, 5101, 5116, 5120, 5135, 514A, 515A, 5169, 5173, 5188, 5192, 5205, 521A, 522A, 5248, 5256, 5262, 5277, 5281, 5296, 5309, 5313, 5328, 5332, 5347, 5351, 5366, 5370, 5385, 539A, 5402, 5417, 5421, 5436, 5440, 546A, 547A, 5489, 5493, 5506, 5510, 5525, 553A, 554A, 5559, 5563, 5578, 5582, 5597, 560A, 561A, 5629, 5633, 5648, 5652, 5657, 5671	140390001
14	14040	140400001	JALISCO	HOSTOTIPAQUILLO	HOSTOTIPAQUILLO	0101, 0116, 0120, 0173	140400001
14	14041	140410001	JALISCO	HUEJÚCAR	HUEJÚCAR	0096	140410001
14	14042	140420001	JALISCO	HUEJUQUILLA EL ALTO	HUEJUQUILLA EL ALTO	0125, 013A, 014A	140420001
14	14043	140430001	JALISCO	LA HUERTA	LA HUERTA	025A, 026A, 0279, 0283, 0298	140430001
14	14044	140440001	JALISCO	IXTLAHUACÁN DE LOS MEMBRILLOS	IXTLAHUACÁN DE LOS MEMBRILLOS	0064	140440001
14	14044	140440002	JALISCO	IXTLAHUACÁN DE LOS MEMBRILLOS	ATEQUIZA	0172, 0187	140440002
14	14044	140440010	JALISCO	IXTLAHUACÁN DE LOS MEMBRILLOS	LOS OLIVOS	0223, 0238	140440010
14	14045	140450001	JALISCO	IXTLAHUACÁN DEL RÍO	IXTLAHUACÁN DEL RÍO	0131, 0165	140450001
14	14046	140460001	JALISCO	JALOSTOTITLÁN	JALOSTOTITLÁN	0181, 0196, 0228, 0251, 0266, 0285, 0317, 0548	140460001
14	14047	140470001	JALISCO	JAMAY	JAMAY	009A, 0102, 0189	140470001



CLAVE DE ENTIDAD FEDERATIVA	CLAVE DE MUNICIPIO	CLAVE DE LOCALIDAD	ENTIDAD FEDERATIVA	NOMBRE DE MUNICIPIO	NOMBRE DE LOCALIDAD	CLAVE DE AGEB	CLAVE DE LOCALIDAD ACTUAL (INEGI, JULIO 2019)
14	14047	140470005	JALISCO	JAMAY	SAN MIGUEL DE LA PAZ	023A	140470005
14	14048	140480001	JALISCO	JESUS MARIA	JESUS MARIA	0082, 0097, 0114, 0120, 0190	140480001
14	14049	140490001	JALISCO	JILOTLÁN DE LOS DOLORES	JILOTLÁN DE LOS DOLORES	0198 0200	140490001
14	14050	140500001	JALISCO	JOCOTEPEC	JOCOTEPEC	0095, 0150, 0216, 0362, 0396	140500001
14	14050	140500002	JALISCO	JOCOTEPEC	CHANTEPEC (EL CHANTE)	0428, 0432	140500002
14	14050	140500011	JALISCO	JOCOTEPEC	SAN JUAN COSALÁ	0131, 0199, 0201	140500011
14	14050	140500017	JALISCO	JOCOTEPEC	ZAPOTITÁN DE HIDALGO	0076, 0112, 0127	140500017
14	14051	140510001	JALISCO	JUANACATLÁN	JUANACATLÁN	004A, 0054, 0069, 0073, 0088, 0092, 0105, 011A, 0124, 0139, 0143, 0158, 0162, 0177	140510001
14	14053	140530001	JALISCO	LAGOS DE MORENO	LAGOS DE MORENO	0326, 0330, 0345, 0364, 0379, 0468, 0472, 0487, 0504, 0523, 0538, 0542, 0557, 0565, 0627, 0631, 0646, 0655, 067A, 0684, 0716, 0720, 0735, 074A, 0769, 0773, 0792, 0805, 081A, 0824, 0839, 0843, 0858, 0862, 0877, 0881, 0896, 0909, 0913, 0928, 0951, 0966, 0970, 0985, 099A, 1004, 1019, 1023, 1038, 1042, 1057, 1061, 1076, 1095, 1108, 1112, 1127, 1131, 1150, 1165, 117A, 1184, 1199, 1201, 1216, 1220, 1235, 124A, 1273, 1288, 1292, 1305, 131A, 1324, 1339	140530001
14	14053	140530066	JALISCO	LAGOS DE MORENO	PASO DE CUARENTA (SAN MIGUEL DE CUARENTA)	0932, 0947, 1080, 1146	140530066
14	14053	140530927	JALISCO	LAGOS DE MORENO	CRISTEROS [FRACCIONAMIENTO]	1254, 1289	140530927
14	14054	140540001	JALISCO	EL LIMÓN	EL LIMÓN	0075	140540001
14	14055	140550001	JALISCO	MAGDALENA	MAGDALENA	0072, 0104, 0176, 0180, 0208, 027A, 0298, 0335	140550001
14	14056	140560001	JALISCO	SANTA MARÍA DEL ORO	SANTA MARÍA DEL ORO	0099, 0101, 0116, 0120, 0135, 014A, 0154, 0169	140560001
14	14059	140590001	JALISCO	MAZAMITLA	MAZAMITLA	0067, 0080	140590001
14	14060	140600001	JALISCO	MEXTICACÁN	MEXTICACÁN	0091, 0142, 0208	140600001
14	14061	140610001	JALISCO	MEZQUITIC	MEZQUITIC	0417, 0421, 0506, 0510, 0525, 053A, 0544, 0559	140610001
14	14063	140630001	JALISCO	OCOTLÁN	OCOTLÁN	020A, 0233, 0248, 0267, 0271, 0303, 0360, 038A, 0411, 0426, 0445, 045A, 0500, 0534, 0566, 0642	140630001
14	14064	140640001	JALISCO	OJUELOS DE JALISCO	OJUELOS DE JALISCO	0211, 0226, 0245, 0264, 0279, 032A	140640001
14	14064	140640032	JALISCO	OJUELOS DE JALISCO	MATANCILLAS (SAN ISIDRO MATANCILLAS)	0300, 0315	140640032
14	14066	140660001	JALISCO	PIHUAMO	PIHUAMO	0149, 0153, 0168, 0172, 0187	140660001
14	14066	140660001	JALISCO	PONCITLÁN	PONCITLÁN	0146	140660001



CLAVE DE ENTIDAD FEDERATIVA	CLAVE DE MUNICIPIO	CLAVE DE LOCALIDAD	ENTIDAD FEDERATIVA	NOMBRE DE MUNICIPIO	NOMBRE DE LOCALIDAD	CLAVE DE AGEB	CLAVE DE LOCALIDAD ACTUAL (INEGI, JULIO 2019)
14	14066	140660019	JALISCO	PONCITLÁN	MEZCALA	0057, 0150	140660019
14	14066	140660031	JALISCO	PONCITLÁN	SAN PEDRO ITZICÁN	0184, 0201, 031A	140660031
14	14066	140660033	JALISCO	PONCITLÁN	SANTA CRUZ EL GRANDE	0368, 0362	140660033
14	14067	140670001	JALISCO	PUERTO VALLARTA	PUERTO VALLARTA	0073, 0105, 011A, 012A, 0181, 0196, 0213, 0232, 0247, 0251, 0270, 029A, 0302, 0340, 0444, 0459, 0478, 0497, 0514, 0529, 0533, 0548, 0552, 0567, 0586, 0590, 0641, 0656, 0660, 0675, 0726, 075A, 082A, 0834, 0849, 0853, 0887, 0891, 0923, 0942, 0981, 1033, 1048, 1067, 1071, 1086, 1090, 1103, 1118, 1245, 125A, 1279, 1283, 1298, 1461, 1476, 1480, 1495, 1527, 1531, 1580, 1585, 157A, 158A, 1589, 1620, 1635, 164A, 165A, 1669, 1673, 1688, 1692, 1705, 171A, 1724, 1739, 1743, 1758, 1762, 1777, 1796, 1828, 1847, 1851, 1866, 1870, 1885, 189A, 1902, 1936, 1940, 1955, 196A, 1974, 1989, 1993, 2008, 2012, 2027, 2031, 2046, 2050, 2065, 2084, 2116, 2120, 2135, 214A, 2169, 2173, 2188, 2192, 2205, 221A, 222A, 2239, 2243, 2258, 2262, 2277, 2281, 2309, 2313, 2347, 2351, 2385, 239A, 2402, 2417, 2421, 2436, 2440, 2455, 246A, 2510, 2525, 253A, 254A, 2559, 2563, 2578, 2582, 2597, 260A, 261A, 2629, 2633, 2648, 2652, 2667, 2671, 2686, 2737, 2741, 2756, 2760, 278A, 279A, 2826, 2845, 285A, 286A, 2898, 2900, 2915, 292A, 293A, 2949, 2953, 2968, 2972, 2987, 2991, 3063, 310A, 3129, 3133, 3148, 3152, 3167, 3171	140670001
14	14067	140670028	JALISCO	PUERTO VALLARTA	IXTAPA	0393, 0410, 0425, 0603, 0637, 0798, 0800, 0895, 100A, 101A, 1122, 1137, 1141, 1156, 1160, 1175, 118A, 119A, 1207, 1211, 1226, 1230, 1601, 1616, 2089, 2101, 2474, 2489, 2493, 2506, 2690, 2703, 2716, 2722, 2807, 2879, 2883, 3006, 3010, 3025, 303A, 304A, 3059, 3078, 3082, 3097	140670028
14	14067	140670031	JALISCO	PUERTO VALLARTA	LAS JUNTAS	068A, 069A, 1300, 1419, 1423, 1809, 1813, 2366, 2370, 2775	140670031
14	14067	140670038	JALISCO	PUERTO VALLARTA	LAS PALMAS DE ARRIBA	090A, 0919, 1315, 132A, 133A, 1349, 1353, 1368, 1438, 1442, 1457, 1917, 1921, 2296, 2811, 2830	140670038
14	14068	140680001	JALISCO	VILLA PURIFICACIÓN	VILLA PURIFICACIÓN	0352	140680001
14	14070	140700001	JALISCO	EL SALTO	EL SALTO	0030, 0045, 0098, 0100, 0115, 012A, 013A, 037A, 038A, 0399, 0539, 0581, 0685, 069A, 0702, 0717, 0914, 0929, 1043, 1058, 1062, 1217, 1240, 1274, 1289, 1503	140700001
14	14070	140700013	JALISCO	EL SALTO	LAS PINTAS	005A, 0083, 0238, 0327, 0350, 0365, 0401, 0416, 0420, 0435, 0566, 1429, 1433, 1448, 1462, 1471, 1486	140700013
14	14070	140700014	JALISCO	EL SALTO	LAS PINTITAS	0219, 0223, 0276, 0280, 0346, 044A, 045A, 0473, 0488, 0543, 0558, 0609, 0774, 0810, 0825, 083A, 084A, 0859, 0948, 1077	140700014
14	14070	140700020	JALISCO	EL SALTO	SAN JOSÉ DEL CASTILLO	0079, 0191, 0204, 0242, 0257, 0281, 0813, 0789, 0793, 0939, 1221, 1236, 1255, 1362, 1397	140700020
14	14070	140700021	JALISCO	EL SALTO	SAN JOSÉ EL VERDE (EL VERDE)	0721, 0736, 0740, 0755, 076A, 0867, 1005, 101A, 1096, 1109, 1113, 1128, 1151, 1185, 119A	140700021
14	14070	140700043	JALISCO	EL SALTO	EL QUINCE (SAN JOSÉ EL QUINCE)	0295, 0308, 0492, 0505, 0628, 0632, 0647, 0651, 0666, 0606, 0697, 090A, 0971, 0986, 0990, 1024, 1039, 1081, 1132, 1147, 1202	140700043
14	14070	140700064	JALISCO	EL SALTO	LA ALAMEDA [FRACCIONAMIENTO]	1298, 1306	140700064
14	14070	140700111	JALISCO	EL SALTO	GALAXIA BONITO	1310, 1325, 133A, 134A, 1359, 1363, 1378, 1490	140700111
14	14072	140720001	JALISCO	SAN DIEGO DE ALEJANDRIA	SAN DIEGO DE ALEJANDRIA	0143, 0158	140720001
14	14073	140730001	JALISCO	SAN JUAN DE LOS LAGOS	SAN JUAN DE LOS LAGOS	016A, 0371, 0437, 0460, 0507, 0579	140730001



CLAVE DE ENTIDAD FEDERATIVA	CLAVE DE MUNICIPIO	CLAVE DE LOCALIDAD	ENTIDAD FEDERATIVA	NOMBRE DE MUNICIPIO	NOMBRE DE LOCALIDAD	CLAVE DE AGEB	CLAVE DE LOCALIDAD ACTUAL (INEGI, JULIO 2019)
14	14073	140730221	JALISCO	SAN JUAN DE LOS LAGOS	COLONIA SANTA CECILIA (LA SAUCEDA)	0687	140730221
14	14074	140740001	JALISCO	SAN JULIÁN	SAN JULIÁN	0237	140740001
14	14075	140750001	JALISCO	SAN MARCOS	SAN MARCOS	0126	140750001
14	14076	140760001	JALISCO	SAN MARTÍN DE BOLAÑOS	SAN MARTÍN DE BOLAÑOS	0104	140760001
14	14077	140770001	JALISCO	SAN MARTÍN HIDALGO	SAN MARTÍN HIDALGO	0239, 0328	140770001
14	14077	140770005	JALISCO	SAN MARTÍN HIDALGO	EL CRUCERO DE SANTA MARÍA	0281	140770005
14	14077	140770015	JALISCO	SAN MARTÍN HIDALGO	EL SALITRE	0084	140770015
14	14078	140780001	JALISCO	SAN MIGUEL EL ALTO	SAN MIGUEL EL ALTO	0202, 0240, 0255, 0310, 0344	140780001
14	14079	140790001	JALISCO	GÓMEZ FARIAS	SAN SEBASTIÁN DEL SUR	0089, 0144, 0163, 020A, 0214	140790001
14	14079	140790030	JALISCO	GÓMEZ FARIAS	SAN ANDRÉS IXTLÁN	0074, 0093, 0233, 0267	140790030
14	14082	140820001	JALISCO	SAYULA	SAYULA	014A	140820001
14	14082	140820026	JALISCO	SAYULA	USMAJAC	0351	140820026
14	14083	140830001	JALISCO	TALA	TALA	0310, 0429, 0541, 0626	140830001
14	14083	140830004	JALISCO	TALA	CUISILLOS	0306	140830004
14	14083	140830013	JALISCO	TALA	EL REFUGIO	0518	140830013
14	14083	140830016	JALISCO	TALA	SAN ISIDRO MAZATEPEC	0471	140830016
14	14084	140840001	JALISCO	TALPA DE ALLENDE	TALPA DE ALLENDE	0322	140840001
14	14085	140850001	JALISCO	TAMAZULA DE GORDIANO	TAMAZULA DE GORDIANO	0207, 0226	140850001
14	14085	140850173	JALISCO	TAMAZULA DE GORDIANO	VISTA HERMOSA (SANTA CRUZ DEL CORTIJO)	0372, 0387	140850173
14	14086	140860001	JALISCO	TAPALPA	TAPALPA	0115	140860001
14	14086	140860019	JALISCO	TAPALPA	JUANACATLÁN	0219, 0223	140860019
14	14087	140870001	JALISCO	TECALITLÁN	TECALITLÁN	0254, 0288	140870001
14	14088	140880001	JALISCO	TECOLOTLÁN	TECOLOTLÁN	0143, 0162	140880001
14	14089	140890001	JALISCO	TECHALUTA DE MONTENEGRO	TECHALUTA DE MONTENEGRO	0032, 0047, 0051, 0066, 0070, 0085, 009A	140890001
14	14090	140900001	JALISCO	TENAMAXTLÁN	TENAMAXTLÁN	0071	140900001



CLAVE DE ENTIDAD FEDERATIVA	CLAVE DE MUNICIPIO	CLAVE DE LOCALIDAD	ENTIDAD FEDERATIVA	NOMBRE DE MUNICIPIO	NOMBRE DE LOCALIDAD	CLAVE DE AGEB	CLAVE DE LOCALIDAD ACTUAL (INEGI, JULIO 2019)
14	14091	140910001	JALISCO	TEOCALTICHE	TEOCALTICHE	0308, 0350, 0435, 0469	140910001
14	14092	140920001	JALISCO	TEOCUITATLÁN DE CORONA	TEOCUITATLÁN DE CORONA	0061	140920001
14	14093	140930001	JALISCO	TEPATITLÁN DE MORELOS	TEPATITLÁN DE MORELOS	0444, 0463, 0557, 1254, 1438	140930001
14	14093	140930058	JALISCO	TEPATITLÁN DE MORELOS	CAPILLA DE GUADALUPE	0514, 0872, 0995, 100A, 1194	140930058
14	14093	140930188	JALISCO	TEPATITLÁN DE MORELOS	CAPILLA DE MILPILLAS (MILPILLAS)	1033	140930188
14	14093	140930223	JALISCO	TEPATITLÁN DE MORELOS	PEGUEROS	0497, 1423, 1476	140930223
14	14093	140930291	JALISCO	TEPATITLÁN DE MORELOS	SAN JOSÉ DE GRACIA	043A, 0533, 0660, 1048	140930291
14	14094	140940001	JALISCO	TEQUILA	TEQUILA	030A, 0314, 0333, 0352, 0422, 0441, 0456	140940001
14	14094	140940124	JALISCO	TEQUILA	EL SALVADOR	0507, 0511, 0526	140940124
14	14096	140960001	JALISCO	TIZAPÁN EL ALTO	TIZAPÁN EL ALTO	0107, 0111, 0130, 015A, 0200, 0215, 022A, 0287	140960001
14	14096	140960014	JALISCO	TIZAPÁN EL ALTO	VILLA EMILIANO ZAPATA (EJIDO MODELO)	016A, 0179, 0183	140960014
14	14097	140970001	JALISCO	TLAJOMULCO DE ZUÑIGA	TLAJOMULCO DE ZUÑIGA	0195, 0208, 0212, 0513, 0528, 0532, 0566, 0636, 0618, 0922, 0937, 0941, 1085, 109A, 1102, 1117, 1121, 1136, 1371, 1386, 2098, 2100, 2115, 212A, 213A, 2331, 2346, 2488, 3096, 3109, 3113, 3126, 3132, 3626	140970001
14	14097	140970005	JALISCO	TLAJOMULCO DE ZUÑIGA	CAJITILÁN	0335, 034A, 0540, 0655, 066A, 1314, 1329, 2551, 3147, 3151, 3166, 3170, 3503, 3518, 3575, 3768	140970005
14	14097	140970009	JALISCO	TLAJOMULCO DE ZUÑIGA	EL CAPULÍN	2810, 2825, 283A, 2844, 2859, 2863, 2878, 2882, 2897	140970009
14	14097	140970015	JALISCO	TLAJOMULCO DE ZUÑIGA	SAN MIGUEL CUYUTLÁN	0227, 0674, 0689, 0693, 0706, 0710, 0725, 0956, 0960, 1333, 1348, 1723, 1738, 205A, 2492, 2539, 3185, 319A	140970015
14	14097	140970020	JALISCO	TLAJOMULCO DE ZUÑIGA	LOS GAVILANES	1013	140970020
14	14097	140970023	JALISCO	TLAJOMULCO DE ZUÑIGA	LOMAS DE TEJEDA	2755, 276A, 3202	140970023
14	14097	140970025	JALISCO	TLAJOMULCO DE ZUÑIGA	SAN AGUSTÍN	0299, 0354, 0369, 0458, 0462, 0477, 0759, 0763, 0778, 0782, 0797, 080A, 0814, 099A, 1193, 1206, 1210, 1225, 1297, 130A, 1390, 1403, 1418, 1422, 1456, 1460, 1988, 2191, 2204, 2223, 2295, 2398, 2420, 2543, 2558, 2562, 2609, 3005, 301A, 302A, 3039, 3550, 3787, 3791, 3819	140970025
14	14097	140970031	JALISCO	TLAJOMULCO DE ZUÑIGA	SAN LUCAS EVANGELISTA	2774, 2789, 3630	140970031
14	14097	140970032	JALISCO	TLAJOMULCO DE ZUÑIGA	SAN SEBASTIÁN EL GRANDE	0053, 0180, 0265, 027A, 028A, 0481, 0496, 0509, 0829, 0833, 1140, 1155, 116A, 1174, 1189, 1437, 1441, 1831, 1846, 1850, 3217	140970032
14	14097	140970034	JALISCO	TLAJOMULCO DE ZUÑIGA	SANTA CRUZ DE LAS FLORES	0250, 0373, 0388, 0547, 0648, 1352, 1367, 2079, 2350, 2505, 3221, 3236, 3645	140970034
14	14097	140970035	JALISCO	TLAJOMULCO DE ZUÑIGA	SANTA CRUZ DEL VALLE	0138, 0231, 0246, 0551, 0667, 2435, 3240, 3448, 3556, 379A, 3772, 3823	140970035



CLAVE DE ENTIDAD FEDERATIVA	CLAVE DE MUNICIPIO	CLAVE DE LOCALIDAD	ENTIDAD FEDERATIVA	NOMBRE DE MUNICIPIO	NOMBRE DE LOCALIDAD	CLAVE DE AGEB	CLAVE DE LOCALIDAD ACTUAL (INEGI, JULIO 2019)
14	14097	140970038	JALISCO	TLAJOMULCO DE ZUÑIGA	LA UNIÓN DEL CUATRO (SAN JOSE DEL VALLE)	1795, 1808, 1812, 1827, 2242, 2257, 2261, 2384, 2524, 3255	140970038
14	14097	140970041	JALISCO	TLAJOMULCO DE ZUÑIGA	ZAPOTE DEL VALLE (ZAPOTE DE SANTA CRUZ)	1008, 1259, 1263, 2148, 326A, 3274, 3289, 3293, 3306, 3310, 3325, 333A, 3344	140970041
14	14097	140970043	JALISCO	TLAJOMULCO DE ZUÑIGA	BUENAVISTA	2613, 2628	140970043
14	14097	140970093	JALISCO	TLAJOMULCO DE ZUÑIGA	SANTA ANITA [CLUB DE GOLF]	1028	140970093
14	14097	140970115	JALISCO	TLAJOMULCO DE ZUÑIGA	LA ALAMEDA	0871, 0886, 0890, 1278, 1511, 1992, 2007, 2596, 3359, 3363, 3429, 3433	140970115
14	14097	140970180	JALISCO	TLAJOMULCO DE ZUÑIGA	PALOMAR	0301, 1047, 123A, 1244, 2577	140970180
14	14097	140970424	JALISCO	TLAJOMULCO DE ZUÑIGA	LA TIJERA	0443, 0570, 0975, 098A, 1761, 1776	140970424
14	14097	140970560	JALISCO	TLAJOMULCO DE ZUÑIGA	JARDINES DE SAN SEBASTIÁN	1032, 1282, 1719, 3467, 3683	140970560
14	14097	140970777	JALISCO	TLAJOMULCO DE ZUÑIGA	RANCHO ALEGRE [FRACCIONAMIENTO]	1780, 2365, 237A, 244A	140970777
14	14097	140970822	JALISCO	TLAJOMULCO DE ZUÑIGA	HACIENDA SANTA FE	1526, 1530, 1545, 155A, 156A, 1579, 1583, 1598, 1600, 1615, 1899, 1901, 1916, 1920, 1935, 194A, 195A, 1969, 1973, 2153, 2168, 2172, 2219, 2468, 251A, 3043, 3056, 3062, 3077, 3081, 3452, 3471, 3486, 3490, 368A, 3700, 3715, 372A, 3749	140970822
14	14097	140970831	JALISCO	TLAJOMULCO DE ZUÑIGA	REAL DEL VALLE (EL PARAISO) [FRACCIONAMIENTO]	1634, 1649, 1653, 2011, 2026, 2030, 2046, 205A, 2187, 2971, 2986, 2990	140970831
14	14097	140970833	JALISCO	TLAJOMULCO DE ZUÑIGA	VILLAS DE LA HACIENDA [FRACCIONAMIENTO]	1475, 148A, 149A, 1507, 162A, 1865, 2276, 2280, 245A, 2833, 2948, 3537, 359A, 3607, 3753	140970833
14	14097	140970835	JALISCO	TLAJOMULCO DE ZUÑIGA	GALAXIA LA NORIA	2721, 2736, 2740, 3378, 3522, 365A	140970835
14	14097	140970836	JALISCO	TLAJOMULCO DE ZUÑIGA	HACIENDA LOS FRESNOS	2793, 2806, 3382	140970836
14	14097	140970843	JALISCO	TLAJOMULCO DE ZUÑIGA	LOMAS DEL SUR	2632, 2647, 2851, 2866, 2670, 2885, 289A, 2702, 2717, 2952, 2967	140970843
14	14097	140970844	JALISCO	TLAJOMULCO DE ZUÑIGA	LOMAS DE SAN AGUSTIN	1687, 1691, 1704, 3397, 3611, 3804	140970844
14	14097	140970853	JALISCO	TLAJOMULCO DE ZUÑIGA	VALLE DORADO INN	1668, 1672, 167A, 188A, 2053, 2238	140970853
14	14097	140970862	JALISCO	TLAJOMULCO DE ZUÑIGA	COLINAS DEL ROBLE	290A, 291A, 2929, 340A, 341A	140970862



CLAVE DE ENTIDAD FEDERATIVA	CLAVE DE MUNICIPIO	CLAVE DE LOCALIDAD	ENTIDAD FEDERATIVA	NOMBRE DE MUNICIPIO	NOMBRE DE LOCALIDAD	CLAVE DE AGEB	CLAVE DE LOCALIDAD ACTUAL (INEGI, JULIO 2019)
14	14098	140980001	JALISCO	SAN PEDRO TLAQUEPAQUE	TLAQUEPAQUE	0031, 0046, 0050, 0074, 0084, 0101, 0116, 0120, 0262, 0281, 0296, 0347, 0351, 0370, 0385, 0474, 0506, 0625, 0634, 0597, 0671, 0690, 0718, 0778, 0794, 0807, 0854, 0879, 0953, 0969, 0972, 0987, 0991, 1034, 1044, 1059, 1063, 1078, 1082, 1097, 1104, 1152, 1167, 1171, 1186, 1190, 1203, 1218, 1222, 1237, 1241, 1256, 1260, 1294, 1330, 1345, 1354, 1378, 1383, 1398, 1424, 1434, 1449, 1453, 1468, 1491, 1504, 1519, 1538, 1542, 1576, 1595, 1608, 1631, 1646, 1650, 1665, 1674, 1684, 1699, 1716, 1720, 1735, 1769, 1773, 1788, 1792, 1805, 1814, 1824, 1839, 1843, 1868, 1882, 1877, 1909, 1913, 1928, 1951, 1966, 1970, 1985, 2004, 2042, 2051, 2076, 2095, 2108, 2112, 2131, 2150, 2165, 2174, 2199, 2201, 2216, 2220, 2235, 2244, 2254, 2269, 2273, 2292, 2343, 2358, 2362, 2377, 2381, 2413, 2428, 2432, 2447, 2451, 2466, 2470, 2485, 2494, 2502, 2517, 2521, 2536, 2540, 2555, 2564, 2574, 2589, 2606, 2610, 2625, 2634, 2644, 2659, 2665, 2697, 2704, 2714, 2729, 2733, 2748, 2752, 2767, 2771, 2786, 2790, 2803, 2818, 2822, 2837, 2841, 2856, 2860, 2894, 2907, 2911, 2926, 2930, 2964, 2979, 2983, 2998, 3002, 3036, 3040, 3055, 3064, 3074, 3089, 3093, 3106, 3110, 3125, 3134, 3144, 3163, 3182, 3197, 3204, 3214, 3252, 3267, 3271, 3286, 3290, 3303, 3318, 3322, 3337, 3341, 3356, 3360, 3375, 3384, 3394	140980001
14	14098	140980014	JALISCO	SAN PEDRO TLAQUEPAQUE	SANTA ANITA	0027, 1114, 1129, 2019, 2023, 2038, 2127, 2945, 2954, 3017, 3021, 3159, 3178, 3229, 3233, 3248, 3407	140980014
14	14098	140980128	JALISCO	SAN PEDRO TLAQUEPAQUE	PASEO DEL PRADO	2875, 2884	140980128
14	14099	140990006	JALISCO	TOLIMÁN	CÓPALA	0081	140990006
14	14100	141000001	JALISCO	TOMATLÁN	TOMATLÁN	0402, 0489, 0506	141000001
14	14100	141000023	JALISCO	TOMATLÁN	CAMPO ACOSTA	0582, 0597, 0604	141000023
14	14100	141000065	JALISCO	TOMATLÁN	JOSÉ MARÍA MORELOS	0421, 0436, 0440, 0455	141000065
14	14100	141000189	JALISCO	TOMATLÁN	JOSÉ MARÍA PINO SUÁREZ (NUEVO NAHUAPA)	0614, 0629, 0633	141000189
14	14101	141010001	JALISCO	TONALÁ	TONALÁ	0147, 0151, 0194, 0202, 0310, 0363, 0376, 0382, 0397, 0404, 0433, 0448, 0452, 0471, 0486, 0490, 0503, 0518, 0522, 0537, 0541, 0556, 0575, 0594, 0607, 0611, 0626, 0630, 0645, 0654, 0679, 0700, 0715, 0724, 0734, 0749, 0753, 0768, 0772, 0787, 0791, 0819, 0823, 0842, 0857, 0861, 0880, 0895, 0912, 0927, 0931, 0946, 0950, 0965, 0974, 0984, 0998, 1003, 1018, 1022, 1037, 1041, 1056, 1075, 1084, 1094, 1107, 1128, 1130, 1145, 1154, 1164, 1179, 1183, 1198, 1200, 1215, 1269, 1272, 1287, 1291, 1304, 1319, 1323, 1338, 1357, 1361, 1376, 1395, 1408, 1412, 1427, 1431, 1446, 1474, 1484, 1499, 1501, 1516, 1534, 1559, 1573, 1588, 1592, 1605, 1614, 1624, 1639, 1643, 1658, 1728, 1732, 1747, 1751, 1766, 1770, 1794, 1817, 1821, 1836, 1874, 1889, 1906, 1982, 1997, 2001, 2016, 2020, 2035, 2044, 2054, 2069, 2073, 2088, 2251, 2266, 2270, 2425, 2459, 2478, 2482, 2497, 2504, 2514, 2529, 2533, 2548, 2590, 2603	141010001
14	14101	141010009	JALISCO	TONALÁ	COYULA	1450, 1465, 1520, 1535, 1692, 1677, 1681, 1696, 1713, 1802, 1840, 1855, 1893, 1910, 1925, 1934, 1944, 2092, 2105, 2114, 2124, 2139, 2143, 2156, 2162, 2177, 2181, 2196, 2209, 2213, 2228, 2232, 2247, 2294, 2302, 2393, 2406, 2410, 2434, 2444, 2586, 2518, 2622	141010009
14	14101	141010026	JALISCO	TONALÁ	PUENTE GRANDE	0683, 0698, 1224, 1234, 1249, 1544, 1709, 1785, 1864, 2285	141010026
14	14101	141010027	JALISCO	TONALÁ	LA PUNTA	2336, 2340, 2355, 2364	141010027
14	14101	141010031	JALISCO	TONALÁ	SAN FRANCISCO DE LA SOLEDAD (SAN FRANCISCO)	2317, 2321	141010031



CLAVE DE ENTIDAD FEDERATIVA	CLAVE DE MUNICIPIO	CLAVE DE LOCALIDAD	ENTIDAD FEDERATIVA	NOMBRE DE MUNICIPIO	NOMBRE DE LOCALIDAD	CLAVE DE AGEB	CLAVE DE LOCALIDAD ACTUAL (INEGI, JULIO 2019)
14	14101	141010190	JALISCO	TONALÁ	PASEO PUENTE VIEJO	2374	141010190
14	14102	141020001	JALISCO	TONAYA	TONAYA	0083	141020001
14	14103	141030015	JALISCO	TONILA	SAN MARCOS	0048, 0052, 0057, 0071	141030015
14	14104	141040001	JALISCO	TOTATICHE	TOTATICHE	0115	141040001
14	14105	141050001	JALISCO	TOTOTLÁN	TOTOTLÁN	0080, 0095, 0112, 0131, 0146, 0201	141050001
14	14106	141060001	JALISCO	TUXCACUESCO	TUXCACUESCO	0073	141060001
14	14107	141070008	JALISCO	TUXCUECA	SAN LUIS SOYATLÁN	0028, 0051	141070008
14	14108	141080001	JALISCO	TUXPAN	TUXPAN	0063, 0133, 0171, 0237, 0256, 0260	141080001
14	14109	141090001	JALISCO	UNIÓN DE SAN ANTONIO	UNIÓN DE SAN ANTONIO	0145, 015A, 0198	141090001
14	14111	141110001	JALISCO	VALLE DE GUADALUPE	VALLE DE GUADALUPE	0069, 0073, 0088, 0092, 0105, 011A, 0124, 0139, 0143, 0158, 0162, 0177, 0181, 0196, 0209	141110001
14	14112	141120001	JALISCO	VALLE DE JUÁREZ	VALLE DE JUÁREZ	0070, 0136	141120001
14	14114	141140001	JALISCO	VILLA CORONA	VILLA CORONA	0126, 0130, 0179	141140001
14	14114	141140002	JALISCO	VILLA CORONA	ATOTONILCO EL BAJO	0198	141140002
14	14115	141150001	JALISCO	VILLA GUERRERO	VILLA GUERRERO	0119, 0123, 0142, 0157, 0161, 0176, 0180, 0195, 0208, 0212, 0227, 0231, 0246, 0250, 0265, 027A, 0284	141150001
14	14116	141160001	JALISCO	VILLA HIDALGO	VILLA HIDALGO	0101, 0116, 0135, 0224, 0309, 0370	141160001
14	14118	141180001	JALISCO	YAHUALICA DE GONZÁLEZ GALLO	YAHUALICA DE GONZÁLEZ GALLO	020A, 0214	141180001
14	14119	141190001	JALISCO	ZACOALCO DE TORRES	ZACOALCO DE TORRES	0067, 0103, 0118, 0141, 0156, 0160, 0175	141190001



CLAVE DE ENTIDAD FEDERATIVA	CLAVE DE MUNICIPIO	CLAVE DE LOCALIDAD	ENTIDAD FEDERATIVA	NOMBRE DE MUNICIPIO	NOMBRE DE LOCALIDAD	CLAVE DE AGEB	CLAVE DE LOCALIDAD ACTUAL (INEGI, JULIO 2019)
14	14120	141200001	JALISCO	ZAPOPAN	ZAPOPAN	0212, 0227, 0231, 0246, 0265, 0274, 0354, 0369, 0373, 0392, 0405, 0547, 0602, 0617, 0636, 0640, 0655, 0664, 0689, 0706, 0710, 0814, 0890, 0918, 0937, 0975, 0984, 0994, 1009, 1032, 1121, 1155, 1169, 1189, 1193, 1206, 1210, 1225, 1278, 1282, 1297, 1418, 1441, 1460, 1526, 1579, 1634, 1649, 1653, 1687, 1691, 1723, 1742, 1757, 1795, 1808, 1812, 1846, 1850, 1865, 1874, 1884, 1899, 1901, 1920, 1935, 1944, 2064, 2115, 2124, 2134, 2172, 2204, 2219, 2223, 2238, 2242, 2257, 2261, 2276, 2280, 2295, 2308, 2312, 2327, 2331, 2346, 2350, 2365, 2374, 2384, 2399, 2401, 2416, 2430, 2435, 2444, 2454, 2468, 2473, 2488, 2492, 2505, 2514, 2524, 2539, 2543, 2558, 2562, 2566, 2609, 2613, 2628, 2632, 2647, 2651, 2666, 2670, 2685, 2694, 2702, 2717, 2721, 2785, 2774, 2789, 2793, 2806, 2810, 2825, 2834, 2844, 2863, 2882, 2897, 2904, 2914, 2929, 2933, 2948, 2952, 2967, 2971, 2986, 2990, 3005, 3014, 3039, 3043, 3058, 3062, 3077, 3081, 3096, 3113, 3128, 3132, 3147, 3151, 3166, 3170, 3185, 3194, 3202, 3217, 3236, 3264, 3274, 3289, 3293, 3306, 3310, 3325, 3378, 3392, 3397, 3404, 3414, 3429, 3433, 3448, 3452, 3486, 3490, 3503, 3518, 3556, 3560, 3575, 3594, 3607, 3611, 3626, 3630, 3645, 3654, 3664, 3679, 3683, 3698, 3700, 3715, 3724, 3734, 3768, 3772, 3787, 3791, 3804, 3819, 3857, 3861, 3875, 3950, 3965, 3974, 3984, 4041, 4060, 4075, 4084, 4094, 4107, 4111, 4125, 4130, 4183, 4198, 4200, 4215, 4224, 4234, 4249, 4253, 4288, 4272, 4287, 4321, 4304, 4319, 4323, 4338, 4342, 4357, 4361, 4376, 4380, 4396, 4408, 4412, 4427, 4431, 4446, 4450, 4465, 4474, 4484, 4499, 4501, 4516, 4520, 4535, 4544, 4554, 4569, 4573, 4588, 4592, 4605, 4614, 4643, 4658, 4662, 4677, 4728, 4732, 4766, 4770, 4794, 4821, 4836, 4840, 4855, 4864, 4874, 4889, 4906, 4910, 4925, 4944, 4963, 4978, 5105, 5124, 5139, 5143, 5158, 5162, 5177, 5181, 5196, 5209, 5228, 5251, 5266, 5270, 5285, 5294, 5302, 5317, 5336, 5340, 5355, 5364, 5374, 5444, 5459, 5463, 5478, 5482, 5497, 5504, 5533, 5548, 5552, 5622, 5637, 5641, 5656, 5660, 5675, 5694, 5745, 5754, 5798, 5800, 5815, 5824, 5834, 5849, 5938, 5942, 6004, 6014, 6029, 6033, 6048, 6052, 6067, 6071, 6086, 6090, 6103, 6118, 6122, 6141, 6175, 6283, 6298, 6300, 6315, 6324, 6391, 6423, 6438, 6495, 6508, 6512, 6527, 6531, 6546, 6550, 6565, 6574, 6584, 6589, 6601, 6616, 6620, 6635, 6644, 6705, 6714, 6724, 6739, 6743, 6758, 6762, 6777, 6781, 6796, 6809, 6813, 6828, 6832, 6847, 6851, 6866, 6870, 6885, 6894, 6902, 6917, 6921, 7008, 7012, 7027, 7031, 7046, 7050, 7065, 7074, 7084, 7099, 7101, 7116, 7120, 7135, 7144, 7154, 7169, 7186, 7205, 7214, 7258, 7262, 7277, 7281, 7296, 7308, 7313, 7328, 7332, 7366, 7370, 7385, 7394, 7402, 7417	141200001
14	14120	141200139	JALISCO	ZAPOPAN	NEXTIPAC	5980, 5995	141200139
14	14120	141200206	JALISCO	ZAPOPAN	SAN ESTEBAN (SAN MIGUEL TATEPOSCO)	5044, 5054, 6461, 7347	141200206
14	14120	141200231	JALISCO	ZAPOPAN	TESISTÁN (SAN FRANCISCO TESISTÁN)	2026, 2045, 2054, 2079, 3823, 3838, 3842, 3895, 3999, 4003, 4145, 4154, 4164, 4179, 4802, 4817, 5035, 5590, 5603, 5618, 5726, 5730, 5779, 5872, 5887, 6207, 6211, 6226, 6230, 6245, 6254, 6264, 6404, 6476, 6480, 6654, 6669, 6673, 6688, 6692, 6964, 6974, 6989, 6993, 7173, 7192, 7224, 7239, 7243, 7351, 7436	141200231
14	14120	141200243	JALISCO	ZAPOPAN	LA VENTA DEL ASTILLERO	4709, 4713	141200243
14	14120	141200430	JALISCO	ZAPOPAN	CAMPESTRE LAS PALOMAS [FRACCIONAMIENTO]	6936, 6940, 6955, 7421	141200430
14	14121	141210001	JALISCO	ZAPOTILTIC	ZAPOTILTIC	0116, 0120, 0188, 0192, 0205, 0224	141210001
14	14122	141220001	JALISCO	ZAPOTITLÁN DE VADILLO	ZAPOTITLÁN DE VADILLO	0058, 0062	141220001
14	14123	141230001	JALISCO	ZAPOTLÁN DEL REY	ZAPOTLÁN DEL REY	0074	141230001



CLAVE DE ENTIDAD FEDERATIVA	CLAVE DE MUNICIPIO	CLAVE DE LOCALIDAD	ENTIDAD FEDERATIVA	NOMBRE DE MUNICIPIO	NOMBRE DE LOCALIDAD	CLAVE DE AGEB	CLAVE DE LOCALIDAD ACTUAL (INEGI, JULIO 2019)
14	14123	141230041	JALISCO	ZAPOTLÁN DEL REY	SANTIAGO TOTOLIMIPÁN (COLONIA LA GUADALUPANA)	0144	141230041
14	14124	141240001	JALISCO	ZAPOTLANEJO	ZAPOTLANEJO	0122, 0137, 0141, 0155, 0175, 018A, 0211, 0225, 0230, 0245, 025A, 0264, 0279, 0283, 0298, 0300, 0315, 032A, 0334, 0349, 0372, 040A, 0419, 0423, 0438, 0442, 0457, 0461, 0475, 0480, 0495, 0508, 0512, 0527, 0531, 0546, 0550, 0565, 057A, 0584	141240001
14	14124	141240094	JALISCO	ZAPOTLANEJO	LA LAJA	0387, 0391	141240094
14	14124	141240176	JALISCO	ZAPOTLANEJO	SANTA FE	0160, 0599, 0601	141240176
14	14125	141250001	JALISCO	SAN IGNACIO CERRO GORDO	SAN IGNACIO CERRO GORDO	0011, 0026, 0079, 0100	141250001
15	15001	150010001	MÉXICO	ACAMBAY DE RUIZ CASTAÑEDA	VILLA DE ACAMBAY DE RUIZ CASTAÑEDA	0127, 0220, 0235, 0254, 0269, 0273, 0288, 0324, 0339, 0343	150010001
15	15001	150010037	MÉXICO	ACAMBAY DE RUIZ CASTAÑEDA	PUEBLO NUEVO	0305, 031A	150010037
15	15002	150020001	MÉXICO	ACOLMAN	ACOLMAN DE NEZAHUALCÓYOTL	0228, 0232, 050A, 0514	150020001
15	15002	150020005	MÉXICO	ACOLMAN	SAN BARTOLO	0177	150020005
15	15002	150020008	MÉXICO	ACOLMAN	SAN MARCOS NEPANTLA	036A, 0374, 0389, 068A	150020008
15	15002	150020011	MÉXICO	ACOLMAN	SAN PEDRO TEPETILÁN	0656, 0660	150020011
15	15002	150020012	MÉXICO	ACOLMAN	SANTA CATARINA	0181, 0694	150020012
15	15002	150020015	MÉXICO	ACOLMAN	TEPEXCAN	0069, 0073, 0088, 0105, 011A, 0124, 0143, 0158, 0186, 0247, 0251, 0265, 0270, 0285, 029A, 0302, 0336, 0340, 0355, 0410, 0425, 043A, 0444, 0459, 0463, 0475, 0482, 0497, 0533, 0548, 0552, 0567, 0571, 0586, 0590, 0603, 0618, 0622, 0637, 0641, 0675	150020015
15	15002	150020016	MÉXICO	ACOLMAN	SAN MIGUEL XOMETLA	0162, 0209, 0529	150020016
15	15003	150030001	MÉXICO	ACULCO	ACULCO DE ESPINOZA	0117	150030001
15	15003	150030024	MÉXICO	ACULCO	SAN LUCAS TOTOLMALOYA	0225	150030024
15	15004	150040001	MÉXICO	ALMOLOYA DE ALQUISIRAS	ALMOLOYA DE ALQUISIRAS	0044	150040001
15	15005	150050004	MÉXICO	ALMOLOYA DE JUÁREZ	LA CABECERA	0215	150050004
15	15005	150050016	MÉXICO	ALMOLOYA DE JUÁREZ	MAYORAZGO DE LEÓN (ESTACIÓN RÍO MÉXICO)	0431	150050016
15	15005	150050034	MÉXICO	ALMOLOYA DE JUÁREZ	SAN MATEO TLALCHILIPÁN	0380	150050034
15	15005	150050035	MÉXICO	ALMOLOYA DE JUÁREZ	SAN MIGUEL ALMOLOYÁN	0499	150050035



CLAVE DE ENTIDAD FEDERATIVA	CLAVE DE MUNICIPIO	CLAVE DE LOCALIDAD	ENTIDAD FEDERATIVA	NOMBRE DE MUNICIPIO	NOMBRE DE LOCALIDAD	CLAVE DE AGEB	CLAVE DE LOCALIDAD ACTUAL (INEGI, JULIO 2019)
15	15005	1500500037	MÉXICO	ALMOLOYA DE JUÁREZ	BARRIO SAN PEDRO (LA CONCEPCIÓN SAN PEDRO)	0395	1500500037
15	15005	1500500045	MÉXICO	ALMOLOYA DE JUÁREZ	SANTIAGUITO TLALCALICALLI	0342	1500500045
15	15006	1500600001	MÉXICO	ALMOLOYA DEL RÍO	ALMOLOYA DEL RÍO	0049, 0068, 0072	1500600001
15	15007	1500700001	MÉXICO	AMANALCO	AMANALCO DE BECERRA	0046	1500700001
15	15008	1500800001	MÉXICO	AMATEPEC	AMATEPEC	0081	1500800001
15	15008	1500800027	MÉXICO	AMATEPEC	PALMAR CHICO	0151, 0166, 0170, 0185, 019A, 0202, 0217	1500800027
15	15009	1500900001	MÉXICO	AMECAMECA	AMECAMECA DE JUÁREZ	0036, 0040, 006A, 0093, 0125, 0144, 0159, 0182, 0252, 0267	1500900001
15	15009	1500900005	MÉXICO	AMECAMECA	SAN FRANCISCO ZENTLALPAN	0233	1500900005
15	15009	1500900006	MÉXICO	AMECAMECA	SAN PEDRO NEXAPA	0106, 0110, 0248	1500900006
15	15010	1501000001	MÉXICO	APAXCO	APAXCO DE OCAMPO	015A, 0179, 0198, 0200, 0215, 022A, 0234, 0249, 0253, 0268, 0272, 0287, 0291, 0304	1501000001
15	15010	1501000007	MÉXICO	APAXCO	SANTA MARIA APAXCO	0183	1501000007
15	15011	1501100001	MÉXICO	ATENCO	SAN SALVADOR ATENCO	0053, 0068, 0123, 0138, 0142, 0176, 0180, 0231	1501100001
15	15011	1501100002	MÉXICO	ATENCO	SAN CRISTÓBAL NEXQUIPAYAC	0049, 0161, 0212, 0227, 0246	1501100002
15	15011	1501100004	MÉXICO	ATENCO	SANTA ISABEL IXTAPAN	0034, 0157, 034A	1501100004
15	15011	1501100013	MÉXICO	ATENCO	NUEVA SANTA ROSA	0250, 0265, 0354	1501100013
15	15011	1501100029	MÉXICO	ATENCO	GRANJAS AMPLIACIÓN SANTA ROSA	0284, 0299, 0301, 0316, 0320	1501100029
15	15012	1501200001	MÉXICO	ATIZAPÁN	SANTA CRUZ ATIZAPÁN	0046, 0050, 0065, 007A, 0084	1501200001
15	15013	1501300001	MÉXICO	ATIZAPÁN DE ZARAGOZA	CIUDAD LÓPEZ MATEOS	0039, 0062, 0128, 0132, 0147, 0170, 0202, 0221, 0236, 0255, 0274, 0344, 0359, 0363, 0378, 0382, 0397, 040A, 0429, 0433, 0448, 0490, 0503, 0522, 0556, 0560, 058A, 0594, 0607, 0611, 0626, 0630, 0645, 065A, 0664, 0679, 0700, 0715, 072A, 073A, 0749, 0772, 0787, 0791, 0895, 0912, 0927, 0931, 0946, 0950, 0965, 097A, 0984, 0999, 1003, 1018, 1022, 1037, 1041, 1056, 1060, 1075, 108A, 1094, 1107, 1111, 1130, 1179, 1183, 1198, 1234, 1249, 1253, 1268, 1272, 1287, 1291, 1304, 1319, 1323, 1338, 1342, 1357, 1361, 1376, 1380, 1395, 1408, 1412, 1427, 1431, 1446, 1450, 1465, 147A, 1484, 1499, 1501, 1516, 1520, 1535, 154A, 155A, 1569, 1573, 1588, 1592, 1605, 161A, 1624, 1639, 1643, 1658, 1662, 1677, 1681, 1696, 1709, 1713, 1728, 1732, 1747, 1751, 1766, 1770, 1785, 179A, 1802, 1817, 1821, 1836, 1840, 1855, 186A, 1874, 1893, 1906	1501300001
15	15014	1501400001	MÉXICO	ATLACOMULCO	ATLACOMULCO DE FABELA	0110, 0125, 013A, 0214, 0229, 0267, 0271, 0322, 0337, 0341, 0356, 0394, 0411, 0426, 0445, 045A, 053A, 0549	1501400001
15	15014	1501400035	MÉXICO	ATLACOMULCO	SAN ANTONIO ENCHISI	0479, 0483, 0553	1501400035



CLAVE DE ENTIDAD FEDERATIVA	CLAVE DE MUNICIPIO	CLAVE DE LOCALIDAD	ENTIDAD FEDERATIVA	NOMBRE DE MUNICIPIO	NOMBRE DE LOCALIDAD	CLAVE DE AGEB	CLAVE DE LOCALIDAD ACTUAL (INEGI, JULIO 2019)
15	15014	150140048	MÉXICO	ATLACOMULCO	SAN LORENZO TLACOTEPEC	0498, 0500, 0572	150140048
15	15014	150140051	MÉXICO	ATLACOMULCO	SAN PEDRO DEL ROSAL	0515, 052A	150140051
15	15014	150140054	MÉXICO	ATLACOMULCO	SANTIAGO ACUTZILAPAN	006A, 0233, 0252, 0290, 0568	150140054
15	15014	150140057	MÉXICO	ATLACOMULCO	TECOAC (SANTA MARÍA NATIVITAS)	0430	150140057
15	15015	150150001	MÉXICO	ATLAUTLA	ATLAUTLA DE VICTORIA	0156, 0207, 0211, 0226, 025A	150150001
15	15015	150150005	MÉXICO	ATLAUTLA	SAN ANDRÉS TLAMAC	0071, 018A, 019A	150150005
15	15015	150150006	MÉXICO	ATLAUTLA	SAN JUAN TEHUJITILÁN	0141, 0230, 0245	150150006
15	15015	150150007	MÉXICO	ATLAUTLA	SAN JUAN TEPECOCULCO	0086, 0122, 0137	150150007
15	15016	150160001	MÉXICO	AXAPUSCO	AXAPUSCO	0149, 0219, 0223	150160001
15	15016	150160006	MÉXICO	AXAPUSCO	JALTEPEC	005A, 006A, 0079, 0083, 013A, 0276, 0308	150160006
15	15016	150160016	MÉXICO	AXAPUSCO	SANTA MARÍA ACTIPAC	0193, 0168, 0172, 0187, 0191, 0204, 0238, 0242, 0257, 0261	150160016
15	15016	150160017	MÉXICO	AXAPUSCO	SANTO DOMINGO AZTACAMECA	0280, 0295	150160017
15	15017	150170001	MÉXICO	AYAPANGO	AYAPANGO DE GABRIEL RAMOS M.	0038, 0042, 0061, 0108	150170001
15	15018	150180001	MÉXICO	CALIMAYA	CALIMAYA DE DÍAZ GONZÁLEZ	012A, 0139, 0162, 0177, 0209	150180001
15	15018	150180003	MÉXICO	CALIMAYA	SAN ANDRÉS OCOTLÁN	004A	150180003
15	15018	150180006	MÉXICO	CALIMAYA	SAN LORENZO CUAHTENCO	0196	150180006
15	15018	150180008	MÉXICO	CALIMAYA	SANTA MARÍA NATIVITAS	0036	150180008
15	15018	150180010	MÉXICO	CALIMAYA	ZARAGOZA DE GUADALUPE	0143, 0158, 0228	150180010
15	15019	150190001	MÉXICO	CAPULHUAC	CAPULHUAC DE MIRAFUENTES	0066, 0070, 0085, 009A, 0102, 0117, 0136, 016A	150190001
15	15019	150190004	MÉXICO	CAPULHUAC	SAN MIGUEL ALMAYA	0140, 0155	150190004
15	15019	150190005	MÉXICO	CAPULHUAC	SAN NICOLÁS TLAZALA	0121	150190005
15	15020	150200001	MÉXICO	COACALCO DE BERRIOZABAL	SAN FRANCISCO COACALCO	0029, 0033, 0048, 0067, 0071, 0090, 0103, 0137, 0141, 0156, 0160, 0175, 018A, 019A, 0211, 025A, 0300, 0315, 032A, 033A, 0349, 0363, 0368, 0372, 0387, 0391, 040A, 0419, 0423, 0438, 0457, 0475, 0508, 0512, 0531, 0546, 0565, 057A, 058A, 0599, 0601, 0616, 0635, 064A, 065A, 0669, 0673, 0688, 0692, 0705, 071A, 072A, 0739, 0743, 0758, 0762, 0777, 0781, 0796, 0809, 0813, 0828, 0832, 0847, 0851, 0865, 0870, 0885, 089A, 090Z	150200001
15	15021	150210001	MÉXICO	COATEPEC HARINAS	COATEPEC HARINAS	0063, 0098, 0100, 0115	150210001



CLAVE DE ENTIDAD FEDERATIVA	CLAVE DE MUNICIPIO	CLAVE DE LOCALIDAD	ENTIDAD FEDERATIVA	NOMBRE DE MUNICIPIO	NOMBRE DE LOCALIDAD	CLAVE DE AGEB	CLAVE DE LOCALIDAD ACTUAL (INEGI, JULIO 2019)
15	15022	150220001	MÉXICO	COCOTITLÁN	COCOTITLÁN	0042, 0057, 0061, 0076, 0080, 0095, 0108, 0112	150220001
15	15023	150230001	MÉXICO	COYOTEPEC	COYOTEPEC	0044, 0069, 0073, 0092, 0105, 011A, 0124, 0139, 0143, 0158, 0162, 0196	150230001
15	15024	150240001	MÉXICO	CUAUTITLÁN	CUAUTITLÁN	0028, 0032, 0047, 0051, 0085, 009A, 0102, 0117, 0121, 0136, 0210, 023A, 0244, 0259, 0263, 0329, 0333, 0348, 0352, 0367, 0371, 0386, 0390, 0403, 0418, 0422, 0437, 0441, 0456	150240001
15	15024	150240088	MÉXICO	CUAUTITLÁN	SAN MATEO IXTACALCO	0278, 0282, 0297	150240088
15	15024	150240111	MÉXICO	CUAUTITLÁN	GALAXIA CUAUTITLÁN	0475, 048A, 0494	150240111
15	15024	150240124	MÉXICO	CUAUTITLÁN	LA PROVIDENCIA	0460	150240124
15	15025	150250001	MÉXICO	CHALCO	CHALCO DE DÍAZ COVARRUBIAS	0129, 0769, 0773, 0788, 0792, 0805, 081A, 0824, 0839, 0832, 0947, 1131, 1201, 1216, 1220, 1235, 1286, 1292, 1305, 1521, 1536, 1729, 1733, 1748, 1752, 1767, 1771, 1786, 1790, 1818, 1822, 1837, 1841, 1856, 1860, 1907, 1926, 1930, 2017, 2021, 2036, 2040, 2055, 206A, 2074, 2089, 2093, 2106, 215A, 2144, 2163, 2176, 2360	150250001
15	15025	150250002	MÉXICO	CHALCO	LA CANDELARIA TLAPALA	188A, 2233, 2248	150250002
15	15025	150250005	MÉXICO	CHALCO	SAN GREGORIO CUAUTZINGO	0044, 1095, 1108, 2197, 220A, 2214	150250005
15	15025	150250010	MÉXICO	CHALCO	SAN JUAN TEZOMPA	0133, 1023, 1199, 1945, 2229, 2430	150250010
15	15025	150250011	MÉXICO	CHALCO	SAN LORENZO CHIMALPA	2411	150250011
15	15025	150250012	MÉXICO	CHALCO	SAN LUCAS AMALINALCO	189A, 2498	150250012
15	15025	150250013	MÉXICO	CHALCO	SAN MARCOS HUIXTOCO	0970, 1540, 1555, 195A, 1998, 2002, 2110, 2159, 2286	150250013
15	15025	150250014	MÉXICO	CHALCO	SAN MARTÍN CUAUTLALPAN	1150, 1165, 156A, 1574, 2318	150250014
15	15025	150250015	MÉXICO	CHALCO	SAN MARTÍN XICO NUEVO	2426	150250015
15	15025	150250016	MÉXICO	CHALCO	SAN MATEO HUITZILZINGO	0078, 099A, 1004, 1019, 1112	150250016
15	15025	150250017	MÉXICO	CHALCO	SAN MATEO TEZOQUIPAN MIRAFLORES	0985, 1589, 1593, 1606, 1875, 1911, 1983	150250017
15	15025	150250019	MÉXICO	CHALCO	SAN PABLO ATLAZALPAN	1610, 1625, 1964, 2125, 2290, 238A, 239A, 2407, 2553	150250019
15	15025	150250020	MÉXICO	CHALCO	SANTA CATARINA AYOTZINGO	0148, 1038, 1076, 1979, 2568	150250020
15	15025	150250021	MÉXICO	CHALCO	SANTA MARÍA HUEXOCULCO	163A, 1644, 2303	150250021
15	15025	150250145	MÉXICO	CHALCO	LOS ÁLAMOS [CONJUNTO URBANO]	2500	150250145
15	15025	150250146	MÉXICO	CHALCO	PUEBLO NUEVO [CONJUNTO URBANO]	2515, 252A	150250146



CLAVE DE ENTIDAD FEDERATIVA	CLAVE DE MUNICIPIO	CLAVE DE LOCALIDAD	ENTIDAD FEDERATIVA	NOMBRE DE MUNICIPIO	NOMBRE DE LOCALIDAD	CLAVE DE AGEB	CLAVE DE LOCALIDAD ACTUAL (INEGI, JULIO 2019)
15	15025	150250147	MÉXICO	CHALCO	HACIENDA SAN JUAN [CONJUNTO URBANO]	2534	150250147
15	15025	150250148	MÉXICO	CHALCO	VILLAS DE SAN MARTÍN [CONJUNTO URBANO]	2549	150250148
15	15025	150250149	MÉXICO	CHALCO	LOS HÉROES CHALCO [CONJUNTO URBANO]	245A, 246A, 2479	150250149
15	15026	150260001	MÉXICO	CHAPA DE MOTA	CHAPA DE MOTA	0164	150260001
15	15026	150260008	MÉXICO	CHAPA DE MOTA	DONGU	0200	150260008
15	15026	150260020	MÉXICO	CHAPA DE MOTA	SAN FELIPE COAMANGO	0183	150260020
15	15026	150260023	MÉXICO	CHAPA DE MOTA	SAN JUAN TUXTEPEC	0198	150260023
15	15027	150270001	MÉXICO	CHAPULTEPEC	CHAPULTEPEC	0048, 0053, 0068, 0072, 0087	150270001
15	15027	150270012	MÉXICO	CHAPULTEPEC	UNIDAD HABITACIONAL SANTA TERESA	0091	150270012
15	15028	150280001	MÉXICO	CHIAUTLA	CHIAUTLA	0031, 0046, 0050, 0101, 0116, 0120, 014A, 0154	150280001
15	15028	150280004	MÉXICO	CHIAUTLA	OCOPULCO	0169	150280004
15	15028	150280006	MÉXICO	CHIAUTLA	SANTIAGO CHIMALPA (CHIMALPA)	0135	150280006
15	15029	150290001	MÉXICO	CHICOLOAPAN	CHICOLOAPAN DE JUÁREZ	0052, 0081, 0113, 0126, 0132, 0147, 0166, 0170, 0185, 019A, 0202, 0217, 0221, 0236, 026A, 0274, 0289, 0283, 0306, 0310, 0325, 033A, 034A, 0359, 0363, 037B, 0522	150290001
15	15030	150300001	MÉXICO	CHICONCUAC	CHICONCUAC DE JUÁREZ	003A, 004A, 007B, 0082, 0097, 010A	150300001
15	15031	150310001	MÉXICO	CHIMALHUACÁN	CHIMALHUACÁN	0037, 0041, 008A, 0094, 0107, 0111, 0126, 0145, 015A, 0179, 0183, 0198, 0291, 0304, 0319, 0323, 0338, 0342, 0357, 0361, 0376, 0380, 0396, 0412, 0499, 0516, 0520, 0535, 054A, 0554, 0569, 0573, 0588, 0592, 0605, 061A, 062A, 0639, 0643, 0658, 0662, 0677, 0681, 0696, 0713, 0728, 0747, 0751, 0766, 0770, 0785, 079A, 0802, 0817, 0821, 0836, 0840, 0855, 086A, 0874, 0889, 0893, 0906, 0910, 0925, 093A, 0944, 0959, 0963, 0978, 0982, 0997, 1001, 1016, 1020, 1035, 104A, 1094, 1099, 1073, 1088, 1092, 1105, 111A, 1124, 1143, 1181, 1198, 1213, 1247, 1251, 1286, 1270, 1285, 129A, 1302, 1317, 1321, 1336, 1340, 1355, 136A, 1374, 1389, 1393, 1406, 1410, 1425, 143A, 144A, 1459, 1463, 1478, 1482, 1497, 150A, 1514, 1529, 1533, 1548, 1552, 1567, 1571, 1586, 1590, 1603, 1618, 1622, 1637, 1641, 1656, 1660, 1675	150310001
15	15032	150320001	MÉXICO	DONATO GUERRA	VILLA DONATO GUERRA	0034	150320001
15	15032	150320008	MÉXICO	DONATO GUERRA	SAN AGUSTÍN DE LAS PALMAS (SAN AGUSTÍN)	0087	150320008



CLAVE DE ENTIDAD FEDERATIVA	CLAVE DE MUNICIPIO	CLAVE DE LOCALIDAD	ENTIDAD FEDERATIVA	NOMBRE DE MUNICIPIO	NOMBRE DE LOCALIDAD	CLAVE DE AGEB	CLAVE DE LOCALIDAD ACTUAL (INEGI, JULIO 2019)
15	15032	150320017	MÉXICO	DONATO GUERRA	SAN SIMÓN DE LA LAGUNA	0072	150320017
15	15033	150330001	MÉXICO	ECATEPEC DE MORELOS	ECATEPEC DE MORELOS	0031, 0050, 0065, 0074, 0084, 0099, 0101, 0120, 0135, 0144, 0154, 0173, 0188, 0192, 0205, 021A, 0224, 0239, 0243, 0258, 0262, 0277, 0328, 0332, 0366, 0370, 0385, 039A, 0402, 0417, 0421, 0436, 0440, 0455, 046A, 0474, 0489, 0493, 0506, 0510, 0525, 053A, 0544, 0559, 0563, 0578, 0582, 0597, 0614, 0629, 0633, 0648, 0667, 0686, 0703, 0718, 0722, 0737, 0741, 0756, 0760, 078A, 079A, 0807, 0811, 0826, 0830, 0845, 085A, 086A, 0879, 0883, 0898, 0900, 0915, 0884, 0949, 0953, 0968, 0972, 0987, 0991, 1005, 1010, 1025, 103A, 1044, 1059, 1063, 1078, 1082, 110A, 1114, 1148, 1152, 1167, 1186, 1190, 1203, 1218, 1222, 1237, 1241, 1256, 1260, 1275, 128A, 129A, 1311, 1345, 135A, 1383, 1398, 1415, 142A, 1434, 1449, 1468, 1472, 1487, 1491, 1504, 1523, 1542, 1576, 1580, 1595, 1608, 1631, 1699, 1716, 1720, 1735, 174A, 1754, 1769, 1773, 1788, 1792, 1805, 181A, 182A, 1858, 1862, 1877, 1881, 1896, 1909, 1913, 1928, 1932, 1947, 1951, 1966, 1970, 1985, 199A, 2004, 2019, 2023, 2042, 2057, 2061, 2076, 2080, 2096, 2112, 2150, 2165, 2199, 2201, 2216, 2220, 2235, 224A, 225A, 2269, 2273, 2288, 2292, 2305, 231A, 232A, 2339, 2343, 2358, 2362, 2377, 2428, 2432, 2447, 2451, 2485, 249A, 2502, 2517, 2521, 256A, 2574, 2589, 2593, 2610, 2644, 2659, 2697, 270A, 2729, 2733, 2748, 2752, 2790, 2803, 2818, 2822, 2837, 2841, 2856, 2860, 2875, 288A, 2894, 2907, 2911, 2926, 2930, 2945, 295A, 296A, 2979, 2983, 2996, 3002, 3017, 3021, 3036, 3040, 3055, 306A, 307A, 3089, 3093, 3106, 3110, 3125, 313A, 314A, 3159, 3163, 3178, 3182, 3197, 320A, 3229, 3233, 3248, 3252, 3267, 3271, 3286, 3290, 3303, 3318, 3322, 3337, 3341, 3356, 3360, 3375, 338A, 339A, 3407, 3411, 3426, 3430, 3445, 345A, 346A, 3483, 3498, 3500, 3515, 353A, 3549, 3553, 3568, 3572, 3587, 3591, 3604, 3619, 3623, 3638, 3642, 3657, 3661, 3676, 3680, 3695, 3746, 3750, 3765, 377A, 378A, 3799, 3801, 3816, 3835, 385A, 3869, 3873, 3888, 3892, 3905, 391A, 3930, 3943, 3962, 3977, 3981, 3996, 402A, 4053, 4068, 4072, 4087, 4091, 410A, 4142, 4227, 4231, 4335, 434A, 435A, 4369, 4373, 4388, 4392, 4405, 441A, 442A, 4439, 4443, 4458, 4462, 4477, 4481, 4496, 4509, 4513, 4526, 4532, 4674, 4651, 4666, 4670, 4685, 469A, 4692, 4617, 4621, 4636, 4640, 4655, 466A, 4674, 4689, 4693, 4725, 473A, 474A, 4759, 4763, 4778, 4782, 4797, 480A, 481A, 4829, 4848, 4852, 4867, 4871, 4886, 4890, 4903, 4918, 4922, 4937, 4941, 4956, 4960, 4975, 498A, 499A	150330001
15	15034	150340001	MÉXICO	ECATZINGO	ECATZINGO DE HIDALGO	0081, 0096	150340001
15	15035	150350001	MÉXICO	HUEHUETOCA	HUEHUETOCA	0036, 0055, 0176, 0182	150350001
15	15035	150350006	MÉXICO	HUEHUETOCA	EL DORADO HUEHUETOCA	0426, 0445, 0463, 0500	150350006
15	15035	150350008	MÉXICO	HUEHUETOCA	SALITRILLO	0197, 020A, 0515	150350008
15	15035	150350009	MÉXICO	HUEHUETOCA	SAN BARTOLO	0214, 0229, 0233, 0360, 038A, 039A	150350009
15	15035	150350012	MÉXICO	HUEHUETOCA	SAN PEDRO XALPA	0163	150350012
15	15035	150350013	MÉXICO	HUEHUETOCA	SANTA MARÍA	0248	150350013
15	15035	150350019	MÉXICO	HUEHUETOCA	EX-HACIENDA DE XALPA	0125, 013A	150350019
15	15035	150350027	MÉXICO	HUEHUETOCA	SANTA TERESA	0252, 0267, 0286, 0290, 0303, 0318, 0322, 0337, 0341, 0356, 0375, 0407, 0411, 045A, 046A, 0498	150350027
15	15035	150350028	MÉXICO	HUEHUETOCA	UNIDAD SAN MIGUEL JAGÜEYES	0271	150350028



CLAVE DE ENTIDAD FEDERATIVA	CLAVE DE MUNICIPIO	CLAVE DE LOCALIDAD	ENTIDAD FEDERATIVA	NOMBRE DE MUNICIPIO	NOMBRE DE LOCALIDAD	CLAVE DE AGEB	CLAVE DE LOCALIDAD ACTUAL (INEGI, JULIO 2019)
15	15035	150360030	MÉXICO	HUEHUETOCA	URBI VILLA DEL REY	0430, 0479	150360030
15	15036	150360001	MÉXICO	HUEYPOXTLA	HUEYPOXTLA	0283, 0298	150360001
15	15036	150360006	MÉXICO	HUEYPOXTLA	JILOTZINGO	0194, 0207	150360006
15	15036	150360007	MÉXICO	HUEYPOXTLA	NOPALA (GUADALUPE NOPALA)	032A, 0334, 0349	150360007
15	15036	150360008	MÉXICO	HUEYPOXTLA	SAN FRANCISCO ZACACALCO	0137, 0141, 0156, 0211, 0226	150360008
15	15036	150360009	MÉXICO	HUEYPOXTLA	SANTA MARÍA AJOLOAPAN	0230, 0245, 025A, 0279, 0300	150360009
15	15037	150370001	MÉXICO	HUIXQUILUCAN	HUIXQUILUCAN DE DEGOLLADO	0577, 0581, 0736	150370001
15	15037	150370013	MÉXICO	HUIXQUILUCAN	MAGDALENA CHICHICASPA	0401, 0416, 0420, 0702	150370013
15	15037	150370018	MÉXICO	HUIXQUILUCAN	SAN BARTOLOMÉ COATEPEC	0435, 044A	150370018
15	15037	150370021	MÉXICO	HUIXQUILUCAN	SAN FRANCISCO AYOTLIZCO	0647	150370021
15	15037	150370023	MÉXICO	HUIXQUILUCAN	SAN JUAN YAUTEPEC	0686	150370023
15	15037	150370024	MÉXICO	HUIXQUILUCAN	SANTA CRUZ AYOTLIZCO	045A, 0469, 0609, 0613, 0632	150370024
15	15037	150370025	MÉXICO	HUIXQUILUCAN	SANTIAGO YANCUITLALPAN	0251	150370025
15	15037	150370026	MÉXICO	HUIXQUILUCAN	ZACAMULPA	0327	150370026
15	15037	150370071	MÉXICO	HUIXQUILUCAN	NAUCALPAN DE JUÁREZ	0064, 0524, 0539, 0670	150370071
15	15037	150370089	MÉXICO	HUIXQUILUCAN	EL HIELO	0755	150370089
15	15038	150380001	MÉXICO	ISIDRO FABELA	TLAZALA DE FABELA	0038	150380001
15	15039	150390001	MÉXICO	IXTAPALUCA	IXTAPALUCA	0139, 0158, 0213, 0232, 0302, 0567, 0571, 0586, 0603, 0618, 0622, 0637, 0641, 0656, 0660, 0675, 068A, 0694, 0745, 075A, 0764, 0666, 0672, 0687, 0691, 0904, 0919, 0942, 0980, 1048, 1052, 1067, 1071, 1086, 1090, 1103, 1118, 1122, 1137, 1141, 1156, 1160, 1207, 1211, 1226, 1230, 1245, 125A, 1264, 1279, 1300, 1366, 1372, 1387, 1391, 1404, 1419, 1423, 1438, 1442, 1457, 1461, 1476, 1508, 1512, 1762, 1777, 1781, 1796, 1809, 1813, 1828, 1832, 1847, 1851, 1866, 1870, 1886, 189A, 1902, 1917, 1921, 1936, 1940, 1955, 196A, 1974, 1989, 2008, 2012, 2027, 207A, 2084, 2099, 2101, 2116, 2135, 214A, 2154, 2169, 2173, 2188, 2224, 2239, 2243, 2258, 2262, 2277, 2281, 2332	150390001
15	15039	150390003	MÉXICO	IXTAPALUCA	SAN BUENAVENTURA	1550, 1555, 157A, 1616, 1620, 1635, 164A, 1654, 1669, 1673, 1688, 1692	150390003
15	15039	150390004	MÉXICO	IXTAPALUCA	COATEPEC	0800, 0815, 1315, 2313	150390004
15	15039	150390007	MÉXICO	IXTAPALUCA	MANUEL ÁVILA CAMACHO	1546	150390007
15	15039	150390011	MÉXICO	IXTAPALUCA	RÍO FRÍO DE JUÁREZ	0073, 062A, 063A, 0849, 0853, 1349, 1495, 221A	150390011



CLAVE DE ENTIDAD FEDERATIVA	CLAVE DE MUNICIPIO	CLAVE DE LOCALIDAD	ENTIDAD FEDERATIVA	NOMBRE DE MUNICIPIO	NOMBRE DE LOCALIDAD	CLAVE DE AGEB	CLAVE DE LOCALIDAD ACTUAL (INEGI, JULIO 2019)
15	15039	150390012	MÉXICO	IXTAPALLUCA	SAN FRANCISCO ACUAUTLA	0779, 0783, 0798, 1175, 118A, 1194, 1283, 1298, 132A, 133A, 2031, 2046, 2296, 2309, 2328	150390012
15	15039	150390084	MÉXICO	IXTAPALLUCA	JORGE JIMÉNEZ CANTÚ	1743, 1758, 2050, 2065, 2192, 2205	150390064
15	15039	150390151	MÉXICO	IXTAPALLUCA	SAN JERÓNIMO CUATRO VIENTOS	1584, 1598, 1601, 1705, 171A, 1724, 1739	150390151
15	15040	150400001	MÉXICO	IXTAPAN DE LA SAL	IXTAPAN DE LA SAL	0036, 0055, 0089, 0093, 0106, 0110, 0125, 013A	150400001
15	15041	150410001	MÉXICO	IXTAPAN DEL ORO	IXTAPAN DEL ORO	0029	150410001
15	15042	150420002	MÉXICO	IXTLAHUACA	LA CONCEPCIÓN LOS BAÑOS	044A, 0454	150420002
15	15042	150420007	MÉXICO	IXTLAHUACA	GUADALUPE CACHI	037A	150420007
15	15042	150420016	MÉXICO	IXTLAHUACA	SAN BARTOLO DEL LLANO	0401, 0416	150420016
15	15042	150420017	MÉXICO	IXTLAHUACA	SAN CRISTÓBAL LOS BAÑOS	0346	150420017
15	15042	150420022	MÉXICO	IXTLAHUACA	SAN JERÓNIMO IXTAPANTONGO	0384	150420022
15	15042	150420024	MÉXICO	IXTLAHUACA	SAN JUAN DE LAS MANZANAS	0350	150420024
15	15042	150420029	MÉXICO	IXTLAHUACA	BARRO DE SAN PEDRO LA CABECERA	0399	150420029
15	15042	150420030	MÉXICO	IXTLAHUACA	SAN PEDRO LOS BAÑOS	0331, 0420, 0435	150420030
15	15042	150420031	MÉXICO	IXTLAHUACA	SANTA ANA IXTLAHUACA (SANTA ANA IXTLAHUACINGO)	0295, 0473, 0468, 0492	150420031
15	15042	150420032	MÉXICO	IXTLAHUACA	SANTA ANA LA LADERA	0365	150420032
15	15042	150420033	MÉXICO	IXTLAHUACA	SANTA MARÍA DEL LLANO	012A	150420033
15	15042	150420034	MÉXICO	IXTLAHUACA	EMILIANO ZAPATA (SANTO DOMINGO)	0219	150420034
15	15042	150420035	MÉXICO	IXTLAHUACA	SANTO DOMINGO DE GUZMÁN	0223, 0469	150420035
15	15043	150430001	MÉXICO	XALATLACO	XALATLACO	0061, 0076, 0080, 0095, 0108, 0112	150430001
15	15044	150440001	MÉXICO	JALTENCO	JALTENCO	004A, 0092, 0105	150440001
15	15044	150440020	MÉXICO	JALTENCO	ALBORADA JALTENCO	011A, 012A, 0139, 0143, 0158	150440020
15	15045	150450001	MÉXICO	JILOTEPEC	JILOTEPEC DE MOLINA ENRIQUÉZ	0259, 0263, 0278, 0282, 0297, 0386, 0390, 0422, 0511	150450001
15	15045	150450007	MÉXICO	JILOTEPEC	CANALESJAS	0441, 0456, 0460, 0475, 048A, 0494, 0507	150450007



CLAVE DE ENTIDAD FEDERATIVA	CLAVE DE MUNICIPIO	CLAVE DE LOCALIDAD	ENTIDAD FEDERATIVA	NOMBRE DE MUNICIPIO	NOMBRE DE LOCALIDAD	CLAVE DE AGEB	CLAVE DE LOCALIDAD ACTUAL (INEGI, JULIO 2019)
15	15046	150460001	MÉXICO	JILOTZINGO	SANTA ANA JILOTZINGO	0025	150460001
15	15046	150460003	MÉXICO	JILOTZINGO	SAN LUIS AYUCAN	0059	150460003
15	15046	150460005	MÉXICO	JILOTZINGO	SANTA MARIA MAZATLA	0063	150460005
15	15047	150470020	MÉXICO	JIQUIPILCO	SAN FELIPE SANTIAGO	0183	150470020
15	15047	150470025	MÉXICO	JIQUIPILCO	PRIMERA MANZANA DE SANTA CRUZ TEPEXPAN	015A	150470025
15	15048	150480001	MÉXICO	JOCOTITLÁN	CIUDAD DE JOCOTITLÁN	0424	150480001
15	15048	150480008	MÉXICO	JOCOTITLÁN	LOS REYES	0320, 0335	150480008
15	15048	150480012	MÉXICO	JOCOTITLÁN	SAN JUAN COAJOMULCO	0195	150480012
15	15048	150480013	MÉXICO	JOCOTITLÁN	SAN MIGUEL TENOCHTITLÁN	0284, 0439	150480013
15	15048	150480015	MÉXICO	JOCOTITLÁN	SANTA MARIA CITENDEJE	0301, 0316, 0373, 0388	150480015
15	15048	150480018	MÉXICO	JOCOTITLÁN	SANTIAGO YECHE	0405	150480018
15	15049	150490001	MÉXICO	JOJUCINGO	JOJUCINGO DE LEÓN GUZMÁN	0085, 007A, 0099	150490001
15	15049	150490005	MÉXICO	JOJUCINGO	TECHUHULCO DE ALLENDE	0027	150490005
15	15050	150500001	MÉXICO	JUCHITEPEC	JUCHITEPEC DE MARIANO RIVAPALACIO	0047, 009A, 0102, 0117, 0121, 0136, 0189	150500001
15	15050	150500002	MÉXICO	JUCHITEPEC	SAN MATÍAS CUJINGO	0140, 0155, 016A	150500002
15	15051	150510001	MÉXICO	LERMA	LERMA DE VILLADA	0186, 0241, 0256, 0280, 0275, 0453, 0468, 0472	150510001
15	15051	150510007	MÉXICO	LERMA	COLONIA ÁLVARO OBREGÓN	028A, 0284	150510007
15	15051	150510017	MÉXICO	LERMA	SAN FRANCISCO XOCHICUAUTLA	0400	150510017
15	15051	150510020	MÉXICO	LERMA	SAN MATEO ATARASQUILLO	0330, 042A, 0449	150510020
15	15051	150510021	MÉXICO	LERMA	SAN MIGUEL AMEVALCO	0078	150510021
15	15051	150510022	MÉXICO	LERMA	SAN NICOLÁS PERALTA	035A, 0364	150510022
15	15051	150510024	MÉXICO	LERMA	SAN PEDRO TULTEPEC	0379, 0383, 0398, 0491	150510024
15	15051	150510026	MÉXICO	LERMA	SANTA MARIA ATARASQUILLO	0307, 0311, 0326, 0345, 0434	150510026
15	15051	150510028	MÉXICO	LERMA	SANTIAGO ANALCO	0415, 0604	150510028



CLAVE DE ENTIDAD FEDERATIVA	CLAVE DE MUNICIPIO	CLAVE DE LOCALIDAD	ENTIDAD FEDERATIVA	NOMBRE DE MUNICIPIO	NOMBRE DE LOCALIDAD	CLAVE DE AGEB	CLAVE DE LOCALIDAD ACTUAL (INEGI, JULIO 2019)
15	15051	150510086	MÉXICO	LERMA	COLONIA LOS CEDROS	0487	150510086
15	15052	150520001	MÉXICO	MALINALCO	MALINALCO	0056, 0060, 0075, 008A, 0164, 0183	150520001
15	15053	150530001	MÉXICO	MELCHOR OCAμπο	MELCHOR OCAμπο	0034, 0049, 0053, 0068, 0072, 0104, 0123, 0138, 0142, 0212, 0227, 0284, 0336, 034A	150530001
15	15053	150530005	MÉXICO	MELCHOR OCAμπο	SAN FRANCISCO TENOPALCO	0299, 0320, 0354, 0389	150530005
15	15054	150540001	MÉXICO	METEPEC	METEPEC	0258, 0281, 0332, 0351, 0510, 0563, 0578, 0703, 0718, 0722, 0737	150540001
15	15054	150540032	MÉXICO	METEPEC	SAN BARTOLOMÉ TLALTILULCO	0031, 0760, 0794	150540032
15	15054	150540034	MÉXICO	METEPEC	SAN FRANCISCO COAXUSCO	0826, 0830, 0845, 085A, 0864, 0879, 0883, 0898, 0900	150540034
15	15054	150540035	MÉXICO	METEPEC	SAN GASPAR TLAHUELLIPAN	0402, 0417, 0633, 0648, 0811	150540035
15	15054	150540037	MÉXICO	METEPEC	SAN JERÓNIMO CHICAHUALCO	0915, 092A, 0934, 0949, 0953, 0968, 0972, 0987, 0991	150540037
15	15054	150540038	MÉXICO	METEPEC	SAN JORGE PUEBLO NUEVO	1006, 1010, 1025, 103A, 1044, 1059, 1063, 1078, 1082, 1097	150540038
15	15054	150540041	MÉXICO	METEPEC	SAN LORENZO COACALCO (SAN LORENZO)	0756, 110A	150540041
15	15054	150540043	MÉXICO	METEPEC	SAN LUCAS TUNCO (SAN LUCAS)	0741, 1266	150540043
15	15054	150540047	MÉXICO	METEPEC	SAN MIGUEL TOTOCUITLAPILCO	0652, 0667	150540047
15	15054	150540049	MÉXICO	METEPEC	SAN SALVADOR TIZATLALLI	1114, 1129, 1133, 1148, 1152, 1167, 1171, 1186, 1190, 1203, 1218, 1222, 1237, 1241	150540049
15	15054	150540052	MÉXICO	METEPEC	SAN SEBASTIÁN	079A	150540052
15	15054	150540055	MÉXICO	METEPEC	SANTA MARÍA MAGDALENA OCOTITLÁN	0506, 0775	150540055
15	15055	150550001	MÉXICO	MEXICALTZINGO	SAN MATEO MEXICALTZINGO	0043, 0058, 0062	150550001
15	15056	150560001	MÉXICO	MORELOS	SAN BARTOLO MORELOS	0089	150560001
15	15056	150560006	MÉXICO	MORELOS	SAN LORENZO MALACOTA	0093	150560006
15	15056	150560009	MÉXICO	MORELOS	SANTA CLARA DE JUÁREZ	0178, 0214	150560009
15	15056	150560018	MÉXICO	MORELOS	BARRIO CUARTO (LA LOMA)	020A	150560018



CLAVE DE ENTIDAD FEDERATIVA	CLAVE DE MUNICIPIO	CLAVE DE LOCALIDAD	ENTIDAD FEDERATIVA	NOMBRE DE MUNICIPIO	NOMBRE DE LOCALIDAD	CLAVE DE AGEB	CLAVE DE LOCALIDAD ACTUAL (INEGI, JULIO 2019)
15	15057	150570001	MÉXICO	NAUCALPAN DE JUÁREZ	NAUCALPAN DE JUÁREZ	0048, 0103, 0122, 0141, 0156, 0160, 0175, 0184, 0245, 0283, 032A, 0363, 0368, 0372, 0391, 0404, 0419, 0480, 0495, 0508, 0512, 0550, 0564, 0596, 0601, 0616, 0620, 0635, 0644, 0669, 0688, 0692, 0705, 071A, 0743, 0813, 0851, 0866, 0870, 0906, 0940, 0955, 1031, 1084, 1116, 1135, 1144, 1154, 1168, 1173, 1188, 1192, 1205, 121A, 122A, 1239, 1243, 1258, 1262, 1277, 1281, 1296, 1309, 1313, 1328, 1332, 1347, 1351, 1366, 1370, 1386, 139A, 1402, 1417, 1421, 1436, 1440, 1455, 146A, 1474, 1489, 1493, 1506, 1510, 1525, 153A, 1544, 1559, 1563, 1578, 1582, 1597, 160A, 1614, 1629, 1633, 1648, 1652, 1667, 1671, 1686, 1690, 1703, 1718, 1722, 1737, 1741, 1756, 1760, 1775, 178A, 1794, 1807, 1811, 1826, 1830, 1845, 185A, 1864, 1879, 1883, 1898, 1900, 1915, 192A, 1934, 1949, 1953, 1968, 1972, 1987, 1991, 2006, 2010, 2025, 203A, 2044, 2059, 2063, 2078, 2082, 2097, 210A, 2114, 2129, 2133, 2148, 2152, 2167, 2171, 2186, 2190, 2203, 2218, 2222, 2237, 2241, 2256, 2260, 2275, 228A, 2294, 2307, 2311, 2326, 2330, 2345, 235A, 2364, 2378, 2383, 2398, 2400, 2415, 2434, 2448, 2453, 2468, 2472, 2487, 2491, 2504, 2519, 2523, 2538, 2542, 2557, 2561, 2576, 2580, 2595, 2608, 2612, 2650, 2665, 267A, 2684, 2701, 2716	150570001
15	15057	150570088	MÉXICO	NAUCALPAN DE JUÁREZ	SAN FRANCISCO CHIMALPA	2631, 2646	150570088
15	15057	150570098	MÉXICO	NAUCALPAN DE JUÁREZ	SANTIAGO TEPATLAXCO	2627	150570098
15	15057	150570267	MÉXICO	NAUCALPAN DE JUÁREZ	EJIDO DE SAN FRANCISCO CHIMALPA	2699	150570267
15	15058	150580001	MÉXICO	NEZAHUALCÓYOTL	CIUDAD NEZAHUALCÓYOTL	0030, 0079, 0083, 0098, 0100, 0115, 012A, 0134, 0149, 0153, 0168, 0172, 0187, 0191, 0204, 0219, 0223, 0238, 0261, 0276, 0280, 0295, 0308, 0312, 0327, 0331, 0346, 0350, 0365, 037A, 0384, 0399, 0401, 0416, 0420, 0435, 044A, 0454, 0469, 0473, 0488, 0492, 0505, 051A, 052A, 0539, 0543, 0558, 0562, 0577, 0581, 0596, 0609, 0613, 0628, 0632, 0647, 0651, 0666, 0670, 0685, 069A, 0702, 0717, 0721, 0736, 0740, 0755, 076A, 0774, 0789, 0793, 0806, 0810, 0825, 083A, 0844, 0859, 0863, 0878, 0882, 0897, 090A, 0914, 0929, 0933, 0948, 0952, 0967, 0971, 0986, 0990, 1005, 101A, 1024, 1039, 1043, 1058, 1062, 1077, 1081, 1096, 1109, 1113, 1128, 1132, 1147, 1151, 1166, 1170, 1185, 119A, 1202, 1217, 1221, 1236, 1240, 1255, 126A, 1274, 1289, 1293, 1306, 1310, 1325, 133A, 1344, 1359, 1363, 1378, 1382, 1397, 140A, 1414, 1429, 1433, 1448, 1462, 1467, 1471, 1486, 1518, 1537, 1541, 1556, 1560, 158A, 1594, 1611, 1630, 1657, 1661, 1676, 1680, 1696, 1908, 1931, 1946, 1950, 1965, 197A, 1984, 1999, 2003, 2018, 2022, 2037, 2041, 2056, 2060, 2075, 208A, 2094, 2107, 2111, 2126, 2130, 2145	150580001
15	15059	150590001	MÉXICO	NEXTLALPAN	SANTA ANA NEXTLALPAN	0038, 0042, 0057, 0080, 0108, 0112, 0127, 0146	150590001
15	15059	150590017	MÉXICO	NEXTLALPAN	SAN MIGUEL JALTOCAN	0150, 0165	150590017
15	15059	150590058	MÉXICO	NEXTLALPAN	EX-HACIENDA SANTA INES	017A, 018A, 0199, 0201, 0216	150590058
15	15060	150600001	MÉXICO	NICOLÁS ROMERO	CIUDAD NICOLÁS ROMERO	0132, 0170, 019A, 0240, 026A, 0293, 0359, 040A, 0448, 0537, 0541, 0556, 0560, 0575, 058A, 0594, 0607, 0611, 0626, 0645, 0700, 0715, 072A, 0734, 0749, 0753, 0768, 0772, 0787, 0804, 0819, 0823, 0838, 0842, 0857, 0876, 0880, 0908, 0912, 0931, 1003, 1018, 1022, 1037, 1041, 1056, 1060, 1075, 108A, 1094, 1107, 1111, 1126, 1130, 1145, 115A, 1179, 1215, 122A, 1234, 1291, 1304, 1319, 1323	150600001
15	15060	150600003	MÉXICO	NICOLÁS ROMERO	QUINTO BARRIO (EJIDO CAHUACÁN)	0414, 0518, 1249	150600003
15	15060	150600004	MÉXICO	NICOLÁS ROMERO	SANTA MARÍA MAGDALENA CAHUACÁN	0081, 1288	150600004



CLAVE DE ENTIDAD FEDERATIVA	CLAVE DE MUNICIPIO	CLAVE DE LOCALIDAD	ENTIDAD FEDERATIVA	NOMBRE DE MUNICIPIO	NOMBRE DE LOCALIDAD	CLAVE DE AGEB	CLAVE DE LOCALIDAD ACTUAL (INEGI, JULIO 2019)
15	15060	150600016	MÉXICO	NICOLÁS ROMERO	PROGRESO INDUSTRIAL	0679, 0683, 0698, 1253	150600016
15	15060	150600018	MÉXICO	NICOLÁS ROMERO	SAN FRANCISCO MAGÜ	0382, 1287	150600018
15	15060	150600020	MÉXICO	NICOLÁS ROMERO	SAN JOSÉ EL VIDRIO	0984, 0999	150600020
15	15060	150600025	MÉXICO	NICOLÁS ROMERO	TRANSFIGURACIÓN	0429	150600025
15	15060	150600082	MÉXICO	NICOLÁS ROMERO	VEINTIDÓS DE FEBRERO	0861, 0946, 0950, 0985, 097A, 1164, 1183, 1198, 1200, 1272	150600082
15	15061	150610001	MÉXICO	NOPALTEPEC	NOPALTEPEC	0021, 0036, 006A, 0074, 0089, 0093, 0106, 0110, 0125	150610001
15	15061	150610004	MÉXICO	NOPALTEPEC	SAN FELIPE TEOTITLÁN	0144, 0159, 0163, 0178, 0182, 0197, 020A, 0214	150610004
15	15062	150620001	MÉXICO	OCOYOACAC	OCOYOACAC	0118, 0175, 018A, 0194, 0207, 0211, 0226, 0230, 0245, 026A, 0298	150620001
15	15062	150620014	MÉXICO	OCOYOACAC	EL PEDREGAL DE GUADALUPE HIDALGO	025A, 0300, 0315, 032A	150620014
15	15062	150620020	MÉXICO	OCOYOACAC	SAN JERÓNIMO ACZULCO	0048, 0122, 0137, 0279	150620020
15	15062	150620022	MÉXICO	OCOYOACAC	SAN PEDRO ATLAPULCO	0087, 0141, 0160, 0283	150620022
15	15062	150620023	MÉXICO	OCOYOACAC	SAN PEDRO CHOLULA	0033	150620023
15	15063	150630001	MÉXICO	OCUILAN	OCUILAN DE ARTEAGA	0064	150630001
15	15063	150630025	MÉXICO	OCUILAN	SANTA MÓNICA	0134	150630025
15	15064	150640001	MÉXICO	EL ORO	EL ORO DE HIDALGO	0131	150640001
15	15065	150650001	MÉXICO	OTUMBA	OTUMBA DE GÓMEZ FARIAS	0035, 0105, 011A, 0143, 0158, 0270, 0302	150650001
15	15065	150650007	MÉXICO	OTUMBA	CUAUTLACINGO	0209, 0213, 0228, 0232, 0247	150650007
15	15065	150650011	MÉXICO	OTUMBA	OXTOTIPAC	0251, 0266, 0285, 029A	150650011
15	15065	150650019	MÉXICO	OTUMBA	SANTIAGO TOLMAN	0162, 0177	150650019
15	15066	150660001	MÉXICO	OTZOLOAPAN	OTZOLOAPAN	0032	150660001
15	15067	150670001	MÉXICO	OTZOLOTEPEC	VILLA CUAUHTÉMOC	0203	150670001
15	15067	150670005	MÉXICO	OTZOLOTEPEC	COLONIA GUADALUPE VICTORIA	0218, 0222	150670005
15	15067	150670012	MÉXICO	OTZOLOTEPEC	SAN MATEO CAPULHUAC	0186	150670012
15	15067	150670013	MÉXICO	OTZOLOTEPEC	SAN MATEO MOZOQUILPAN	0260	150670013



CLAVE DE ENTIDAD FEDERATIVA	CLAVE DE MUNICIPIO	CLAVE DE LOCALIDAD	ENTIDAD FEDERATIVA	NOMBRE DE MUNICIPIO	NOMBRE DE LOCALIDAD	CLAVE DE AGEB	CLAVE DE LOCALIDAD ACTUAL (INEGI, JULIO 2019)
15	15067	150670014	MÉXICO	OTZOLOTEPEC	SANTA ANA JILOTZINGO	0148	150670014
15	15067	150670015	MÉXICO	OTZOLOTEPEC	SANTA MARIA TETITLA	0275	150670015
15	15068	150680001	MÉXICO	OZUMBIA	OZUMBIA DE ALZATE	0022, 008A, 0111, 0130, 0145, 015A, 0164	150680001
15	15068	150680007	MÉXICO	OZUMBIA	SAN MATEO TECALCO	0183	150680007
15	15069	150690001	MÉXICO	PAPALOTLA	PAPALOTLA	0049	150690001
15	15070	150700001	MÉXICO	LA PAZ	LOS REYES ACAQUILPAN	0020, 0035, 004A, 0105, 011A, 0143, 0156, 0181, 0209, 0363, 0406, 0410, 0425, 043A, 0463, 047B, 048Z, 0566, 0590, 0596, 068A, 0694	150700001
15	15070	150700005	MÉXICO	LA PAZ	LA MAGDALENA ATLICAPAC	0904, 0919, 0923, 0998, 0942, 0957	150700005
15	15070	150700008	MÉXICO	LA PAZ	SAN SEBASTIÁN CHIMALPA	0961, 0976	150700008
15	15070	150700009	MÉXICO	LA PAZ	TECAMACHALCO	0980, 0995	150700009
15	15070	150700013	MÉXICO	LA PAZ	EMILIANO ZAPATA	100A, 1014, 1029, 1033, 1048, 1052, 1067	150700013
15	15070	150700017	MÉXICO	LA PAZ	PROFESOR CARLOS HANK GONZALEZ	1071, 1086, 1090	150700017
15	15070	150700019	MÉXICO	LA PAZ	EL PINO	1103, 1118	150700019
15	15070	150700036	MÉXICO	LA PAZ	ARENAL	1122	150700036
15	15070	150700037	MÉXICO	LA PAZ	BOSQUES DE LA MAGDALENA	1137	150700037
15	15070	150700038	MÉXICO	LA PAZ	LOMAS DE SAN SEBASTIÁN	1141, 1156, 1160, 1175, 118A, 1194, 1207, 1211, 1226	150700038
15	15070	150700039	MÉXICO	LA PAZ	LOMAS DE ALTAVISTA	1230, 1245	150700039
15	15070	150700040	MÉXICO	LA PAZ	SAN ISIDRO	125A, 1264, 1279, 1283, 1298, 1300, 1315, 132A, 1334, 1349, 1353, 1368, 1372, 1387, 1391, 1476	150700040
15	15070	150700041	MÉXICO	LA PAZ	SAN JOSÉ LAS PALMAS	1404, 1419, 1423, 1438, 1480, 1508, 1512	150700041
15	15070	150700042	MÉXICO	LA PAZ	TECHACHALTITLA	1442	150700042
15	15070	150700043	MÉXICO	LA PAZ	UNIDAD ACAQUILPAN	1457, 1461, 1495	150700043
15	15071	150710001	MÉXICO	POLOTTILÁN	POLOTTILÁN DE LA ILUSTRACIÓN	0047, 0085, 009A, 0102	150710001
15	15072	150720001	MÉXICO	RAYÓN	SANTA MARIA RAYÓN	0078, 0082, 010A	150720001
15	15073	150730001	MÉXICO	SAN ANTONIO LA ISLA	SAN ANTONIO LA ISLA	0041, 0056, 0060, 0075, 008A, 0130	150730001
15	15073	150730002	MÉXICO	SAN ANTONIO LA ISLA	EX-RANCHO SAN DIMAS	0094, 0107, 0111, 0126	150730002
15	15074	150740001	MÉXICO	SAN FELIPE DEL PROGRESO	SAN FELIPE DEL PROGRESO	0142, 0299, 0301, 0316, 0320, 0388, 0477, 0481	150740001



CLAVE DE ENTIDAD FEDERATIVA	CLAVE DE MUNICIPIO	CLAVE DE LOCALIDAD	ENTIDAD FEDERATIVA	NOMBRE DE MUNICIPIO	NOMBRE DE LOCALIDAD	CLAVE DE AGEB	CLAVE DE LOCALIDAD ACTUAL (INEGI, JULIO 2019)
15	15074	150740008	MÉXICO	SAN FELIPE DEL PROGRESO	CALVARIO DEL CARMEN	041A	150740008
15	15074	150740027	MÉXICO	SAN FELIPE DEL PROGRESO	DOLORS HIDALGO	0424	150740027
15	15074	150740029	MÉXICO	SAN FELIPE DEL PROGRESO	EMILIO PORTES GIL	034A, 0373	150740029
15	15074	150740045	MÉXICO	SAN FELIPE DEL PROGRESO	SAN ANTONIO DE LAS HUERTAS	0443	150740045
15	15074	150740074	MÉXICO	SAN FELIPE DEL PROGRESO	SAN AGUSTÍN MEXTEPEC	0459, 0462, 0466	150740074
15	15074	150740092	MÉXICO	SAN FELIPE DEL PROGRESO	SAN JUAN JALPA CENTRO	0335	150740092
15	15074	150740093	MÉXICO	SAN FELIPE DEL PROGRESO	SAN LUCA'S OCOTEPEC	0392	150740093
15	15074	150740097	MÉXICO	SAN FELIPE DEL PROGRESO	SAN MIGUEL LA LABOR	0369	150740097
15	15074	150740098	MÉXICO	SAN FELIPE DEL PROGRESO	SAN NICOLÁS GUADALUPE	0265	150740098
15	15074	150740104	MÉXICO	SAN FELIPE DEL PROGRESO	SAN PEDRO EL ALTO	0284	150740104
15	15074	150740240	MÉXICO	SAN FELIPE DEL PROGRESO	BARRIO SAN JOSÉ, EJIDO DE SAN PEDRO EL ALTO	0439	150740240
15	15075	150750001	MÉXICO	SAN MARTÍN DE LAS PIRÁMIDES	SAN MARTÍN DE LAS PIRÁMIDES	0046, 0050, 0135, 0144, 0154, 0169	150750001
15	15076	150760001	MÉXICO	SAN MATEO ATENCO	SAN MATEO ATENCO	0059, 0062, 0077, 0096, 0109, 0113, 0128, 0132, 0147, 0166, 0202, 0240, 0306, 0310, 0325, 0359, 0363, 0378, 0382, 040A, 0414	150760001
15	15076	150760012	MÉXICO	SAN MATEO ATENCO	SANTA MARÍA LA ASUNCIÓN	0397	150760012
15	15079	150790001	MÉXICO	SOYANICUILPAN DE JUÁREZ	SAN FRANCISCO SOYANICUILPAN	0030, 0064, 0079, 0083, 0088, 0100, 0115, 012A, 0134	150790001
15	15080	150800001	MÉXICO	SULTEPEC	SULTEPEC DE PEDRO ASCENCIÓN DE ALQUISIRAS	0169, 0173	150800001
15	15081	150810001	MÉXICO	TECÁMAC	TECÁMAC DE FELIPE VILLANUEVA	0306, 0310, 0325, 033A, 0467, 0734, 0749, 0927, 0931, 1183	150810001
15	15081	150810004	MÉXICO	TECÁMAC	LOS REYES ACOZAC	0522, 0537, 0560, 0575, 058A, 0594, 0607, 0611	150810004
15	15081	150810009	MÉXICO	TECÁMAC	SAN PABLO TECALCO	0382, 0908, 0912	150810009
15	15081	150810012	MÉXICO	TECÁMAC	SANTA MARÍA AJOLOAPAN	0378, 0626, 0630, 0645, 065A, 0753, 0768, 0772, 0787, 0791, 0946, 122A	150810012
15	15081	150810019	MÉXICO	TECÁMAC	OJO DE AGUA	0096, 0109, 0113, 0128, 0132, 0170, 0185, 019A, 0202, 0217, 0274, 0289, 0293, 0429, 0486, 0518, 0541, 0556, 0664, 0679, 0683, 0696, 0700, 0823, 0838, 0842, 0950, 0965, 097A, 0984, 0999, 1003, 1018, 1022, 1037, 1041, 1056, 1060, 1075, 108A, 1107, 1111, 1126, 1130, 1145, 115A, 116A, 1179, 1234, 1249, 1253, 1272, 1287, 1291, 1304, 1319, 1323, 1338, 1342, 1357, 1361, 1376	150810019



CLAVE DE ENTIDAD FEDERATIVA	CLAVE DE MUNICIPIO	CLAVE DE LOCALIDAD	ENTIDAD FEDERATIVA	NOMBRE DE MUNICIPIO	NOMBRE DE LOCALIDAD	CLAVE DE AGEB	CLAVE DE LOCALIDAD ACTUAL (INEGI, JULIO 2019)
15	15081	150810025	MÉXICO	TECÁMAC	SAN MARTÍN AZCATTEPEC	0147, 0151, 0166, 0240, 0255, 026A, 0433, 0448, 0452, 0715, 072A, 0819, 1198, 1200	150810025
15	15081	150810050	MÉXICO	TECÁMAC	FRACCIONAMIENTO SANTA CRUZ TECÁMAC	1268	150810050
15	15081	150810098	MÉXICO	TECÁMAC	FRACCIONAMIENTO SOCIAL PROGRESIVO SANTO TOMÁS CHICONAUTLA	0876, 0880, 0895, 1094	150810098
15	15082	150820001	MÉXICO	TEJUPLCO	TEJUPLCO DE HIDALGO	020A, 0375, 0534, 0572, 0591, 0619	150820001
15	15082	150820022	MÉXICO	TEJUPLCO	BEJUCOS	0394, 0411	150820022
15	15083	150830001	MÉXICO	TEMAMATLA	TEMAMATLA	0048, 0052, 0067, 0071, 0086	150830001
15	15084	150840001	MÉXICO	TEMASCALAPA	TEMASCALAPA	0168, 0172, 0331, 0346, 0350	150840001
15	15084	150840004	MÉXICO	TEMASCALAPA	IXTLAHUACA DE CUAJHTEMOC	0204, 0219, 0308, 0312	150840004
15	15084	150840011	MÉXICO	TEMASCALAPA	SAN BARTOLOMÉ ACTOPAN	0280, 037A, 0384, 0399	150840011
15	15084	150840013	MÉXICO	TEMASCALAPA	SAN JUAN TEACALCO	0435, 044A	150840013
15	15084	150840014	MÉXICO	TEMASCALAPA	SAN LUIS TECUAUTILÁN	0115, 0187, 0191, 0327, 0365	150840014
15	15084	150840017	MÉXICO	TEMASCALAPA	SANTA ANA TLACHIHUALPA	0295, 0401, 0416, 0420	150840017
15	15085	150850001	MÉXICO	TEMASCALCINGO	TEMASCALCINGO DE JOSÉ MARIA VELASCO	0184, 0199, 0201, 0216, 0220, 0292, 0381	150850001
15	15085	150850014	MÉXICO	TEMASCALCINGO	LA MAGDALENA	0388, 0362, 0377	150850014
15	15085	150850024	MÉXICO	TEMASCALCINGO	SAN FRANCISCO TEPEOLULCO	031A, 0324, 0396	150850024
15	15085	150850038	MÉXICO	TEMASCALCINGO	SANTIAGO COACHOCHITLÁN	0339, 0343	150850038
15	15086	150860001	MÉXICO	TEMASCALTEPEC	TEMASCALTEPEC DE GONZÁLEZ	0073, 0143	150860001
15	15087	150870001	MÉXICO	TEMOAYA	TEMOAYA	0070	150870001
15	15087	150870010	MÉXICO	TEMOAYA	ENITHAVI	030A	150870010
15	15087	150870017	MÉXICO	TEMOAYA	MOLINO ABAJO	0314	150870017
15	15087	150870021	MÉXICO	TEMOAYA	SAN DIEGO ALCALÁ	0136	150870021
15	15087	150870027	MÉXICO	TEMOAYA	SAN LORENZO OYAMEL	0278	150870027
15	15087	150870029	MÉXICO	TEMOAYA	SAN PEDRO ABAJO	0282, 0297	150870029



CLAVE DE ENTIDAD FEDERATIVA	CLAVE DE MUNICIPIO	CLAVE DE LOCALIDAD	ENTIDAD FEDERATIVA	NOMBRE DE MUNICIPIO	NOMBRE DE LOCALIDAD	CLAVE DE AGEB	CLAVE DE LOCALIDAD ACTUAL (INEGI, JULIO 2019)
15	15087	150870030	MÉXICO	TEMOCAYA	SAN PEDRO ARRIBA	0085, 016A, 0174, 0189, 0329	150870030
15	15087	150870079	MÉXICO	TEMOCAYA	FRACCIONAMIENTO RINCONADA DEL VALLE	0333, 0348	150870079
15	15088	150880001	MÉXICO	TENANCINGO	TENANCINGO DE DEGOLLADO	0167	150880001
15	15088	150880021	MÉXICO	TENANCINGO	SAN MARTÍN COAPXTONGO	035A	150880021
15	15088	150880024	MÉXICO	TENANCINGO	SANTA ANA XTILAHUATZINGO (SANTA ANA)	0082, 0203, 0241, 0330	150880024
15	15088	150880027	MÉXICO	TENANCINGO	SAN MIGUEL TECOMATLÁN	0294	150880027
15	15088	150880034	MÉXICO	TENANCINGO	LA TRINIDAD	0400	150880034
15	15088	150880035	MÉXICO	TENANCINGO	SAN JUAN XOCHIACA	028A	150880035
15	15089	150890001	MÉXICO	TENANGO DEL AIRE	TENANGO DEL AIRE	0080, 0075	150890001
15	15090	150900001	MÉXICO	TENANGO DEL VALLE	TENANGO DE ARISTA	0273, 031A	150900001
15	15090	150900006	MÉXICO	TENANGO DEL VALLE	SAN BARTOLOMÉ ATLATLAHUCA	0216, 0220, 0324, 0339	150900006
15	15090	150900027	MÉXICO	TENANGO DEL VALLE	SAN FRANCISCO PUTLA	0288	150900027
15	15090	150900028	MÉXICO	TENANGO DEL VALLE	SAN FRANCISCO TEPEXOXUCA	0289	150900028
15	15090	150900035	MÉXICO	TENANGO DEL VALLE	SAN MIGUEL BALDERAS	0127, 0235, 0254, 0343, 0358	150900035
15	15090	150900036	MÉXICO	TENANGO DEL VALLE	SAN PEDRO TLANIXCO	0023	150900036
15	15090	150900037	MÉXICO	TENANGO DEL VALLE	SAN PEDRO ZICTEPEC	0076	150900037
15	15090	150900038	MÉXICO	TENANGO DEL VALLE	SANTA MARÍA JAJALPA	017A, 0184	150900038
15	15091	150910001	MÉXICO	TEOLOYUCAN	TEOLOYUCAN	0044, 0054, 0069, 0088, 0092, 0158, 0162, 0177, 0181, 0186, 0208, 0213, 0266, 0302	150910001
15	15091	150910010	MÉXICO	TEOLOYUCAN	SAN BARTOLO	0073	150910010
15	15092	150920001	MÉXICO	TEOTIHUACÁN	TEOTIHUACÁN DE ARISTA	0085, 0136, 0189, 0193, 0206, 0210, 0225, 0244, 0259, 0263, 0278, 0297, 0314	150920001
15	15092	150920002	MÉXICO	TEOTIHUACÁN	ATLATONGO	0032, 009A, 0102, 0117	150920002
15	15092	150920013	MÉXICO	TEOTIHUACÁN	SAN FRANCISCO MAZAPA	0051, 0121	150920013
15	15092	150920019	MÉXICO	TEOTIHUACÁN	SAN LORENZO TLALMIMILOLPAN	0140, 0155, 0282	150920019
15	15092	150920020	MÉXICO	TEOTIHUACÁN	SAN SEBASTIÁN XOLALPA	016A, 0174, 030A	150920020



CLAVE DE ENTIDAD FEDERATIVA	CLAVE DE MUNICIPIO	CLAVE DE LOCALIDAD	ENTIDAD FEDERATIVA	NOMBRE DE MUNICIPIO	NOMBRE DE LOCALIDAD	CLAVE DE AGEB	CLAVE DE LOCALIDAD ACTUAL (INEGI, JULIO 2019)
15	15093	150930001	MÉXICO	TEPETLAOXTOC	TEPETLAOXTOC DE HIDALGO	0063	150930001
15	15093	150930003	MÉXICO	TEPETLAOXTOC	CONCEPCIÓN JOLALPAN	0114, 0129, 0171	150930003
15	15093	150930014	MÉXICO	TEPETLAOXTOC	SANTO TOMÁS APIPIHUASCO (SANTO TOMÁS)	0186	150930014
15	15094	150940001	MÉXICO	TEPETLIXPA	TEPETLIXPA	0037, 0056, 0060, 0075	150940001
15	15094	150940002	MÉXICO	TEPETLIXPA	NEPANTLA DE SOR JUANA INÉS DE LA CRUZ	008A, 0094	150940002
15	15095	150950001	MÉXICO	TEPOTZOTLÁN	TEPOTZOTLÁN	0091, 0104, 0119, 0151, 0176, 0180, 0195, 0208, 0212, 0227, 0231, 0246, 0250, 0255, 0405, 041A	150950001
15	15095	150950005	MÉXICO	TEPOTZOTLÁN	CAÑADA DE CISNEROS	0335	150950005
15	15095	150950021	MÉXICO	TEPOTZOTLÁN	SAN MATEO XOLOC	027A, 0284, 0299, 0369	150950021
15	15095	150950026	MÉXICO	TEPOTZOTLÁN	SANTIAGO CUAUTLALPAN	0301, 0316, 0320, 0388, 0392, 0424	150950026
15	15095	150950073	MÉXICO	TEPOTZOTLÁN	SANTA CRUZ DEL MONTE	0458, 0462	150950073
15	15095	150950074	MÉXICO	TEPOTZOTLÁN	EJIDO DE COYOTEPEC	0439, 0443	150950074
15	15096	150960001	MÉXICO	TEQUIXQUIAC	TEQUIXQUIAC	014A, 0154, 0169, 0192, 0205, 021A, 0224	150960001
15	15096	150960008	MÉXICO	TEQUIXQUIAC	TLAPANALOYA	0065, 007A, 0084, 0099, 0101, 0116	150960008
15	15097	150970001	MÉXICO	TEXCALITLÁN	TEXCALITLÁN	0058	150970001
15	15098	150980001	MÉXICO	TEXCALYACAC	SAN MATEO TEXCALYACAC	006A	150980001
15	15099	150990001	MÉXICO	TEXCOCO	TEXCOCO DE MORA	0781, 0796, 0813, 0828, 0832, 0847, 0936, 0940, 0955, 1309, 1313	150990001
15	15099	150990003	MÉXICO	TEXCOCO	EL COOPERATIVO	160A, 1614	150990003
15	15099	150990007	MÉXICO	TEXCOCO	SAN LUIS HUEXOTLA	1741, 1756, 1760	150990007
15	15099	150990008	MÉXICO	TEXCOCO	LA MAGDALENA PANDAYA	153A, 1879	150990008
15	15099	150990012	MÉXICO	TEXCOCO	MONTECILLO	1050, 1120, 1135	150990012
15	15099	150990014	MÉXICO	TEXCOCO	COLONIA NEZAHUALCÓYOTL (BOYEROS)	1597	150990014
15	15099	150990016	MÉXICO	TEXCOCO	LA PURIFICACIÓN TEPETITLA	0870, 1046, 114A, 1169, 1173	150990016
15	15099	150990020	MÉXICO	TEXCOCO	SAN BERNARDINO	0777	150990020
15	15099	150990021	MÉXICO	TEXCOCO	SAN DIEGO	1686	150990021



CLAVE DE ENTIDAD FEDERATIVA	CLAVE DE MUNICIPIO	CLAVE DE LOCALIDAD	ENTIDAD FEDERATIVA	NOMBRE DE MUNICIPIO	NOMBRE DE LOCALIDAD	CLAVE DE AGEB	CLAVE DE LOCALIDAD ACTUAL (INEGI, JULIO 2019)
15	15099	150990022	MÉXICO	TEXCOCO	SAN DIEGUITO XOCHIMANCA	089A, 0902	150990022
15	15099	150990023	MÉXICO	TEXCOCO	SAN FELIPE	1582	150990023
15	15099	150990024	MÉXICO	TEXCOCO	SAN JERÓNIMO AMANALCO	0226, 0724, 0739, 0989	150990024
15	15099	150990025	MÉXICO	TEXCOCO	SAN JOAQUÍN COAPANGO	0689, 1510	150990025
15	15099	150990028	MÉXICO	TEXCOCO	SAN MATEO HUEXOTLA	1737	150990028
15	15099	150990029	MÉXICO	TEXCOCO	SAN MIGUEL COATLINCHÁN	0349, 0565, 057A, 1084, 1281	150990029
15	15099	150990030	MÉXICO	TEXCOCO	SAN MIGUEL TLAXIPAN	0620, 0635, 0654, 1296, 1794, 1826	150990030
15	15099	150990033	MÉXICO	TEXCOCO	SAN SEBASTIÁN	1690, 1703	150990033
15	15099	150990035	MÉXICO	TEXCOCO	SANTA CATARINA DEL MONTE	0685, 096A, 0974, 1192, 1205, 121A, 1224	150990035
15	15099	150990037	MÉXICO	TEXCOCO	SANTA CRUZ DE ARRIBA	1718	150990037
15	15099	150990041	MÉXICO	TEXCOCO	SANTA MARIA TECUANULCO	1258	150990041
15	15099	150990042	MÉXICO	TEXCOCO	VILLA SANTIAGO CUAUTLALPAN	0758, 0762, 0851, 0866	150990042
15	15099	150990043	MÉXICO	TEXCOCO	TEJEXQUINHUAC	032A, 0512, 0527, 0584, 1239, 1243, 1811	150990043
15	15099	150990044	MÉXICO	TEXCOCO	SAN MIGUEL TOCUILA	1558, 1563	150990044
15	15099	150990045	MÉXICO	TEXCOCO	SANTA MARIA TULANTONGO	071A, 1417, 1436, 1578	150990045
15	15099	150990046	MÉXICO	TEXCOCO	UNIDAD HABITACIONAL EMILIANO ZAPATA- ISSSTE	1667, 1671	150990046
15	15099	150990047	MÉXICO	TEXCOCO	VICENTE RIVA PALACIO	1544	150990047
15	15099	150990048	MÉXICO	TEXCOCO	XOCOTLÁN	1262	150990048
15	15099	150990052	MÉXICO	TEXCOCO	LOMAS DE CRISTO	1864	150990052
15	15099	150990053	MÉXICO	TEXCOCO	LOMAS DE SAN ESTEBAN	1807	150990053
15	15099	150990062	MÉXICO	TEXCOCO	SANTIAGUITO	1722	150990062
15	15099	150990063	MÉXICO	TEXCOCO	FRACCIONAMIENTO EL TEJOCOTE	1830	150990063
15	15099	150990064	MÉXICO	TEXCOCO	LA TRINIDAD	1648, 1652	150990064
15	15099	150990171	MÉXICO	TEXCOCO	COLONIA LEYES DE REFORMA	1845, 185A	150990171



CLAVE DE ENTIDAD FEDERATIVA	CLAVE DE MUNICIPIO	CLAVE DE LOCALIDAD	ENTIDAD FEDERATIVA	NOMBRE DE MUNICIPIO	NOMBRE DE LOCALIDAD	CLAVE DE AGEB	CLAVE DE LOCALIDAD ACTUAL (INEGI, JULIO 2019)
15	15099	150990172	MÉXICO	TEXCOCO	COLONIA WENCESLAO VICTORIA	178A	150990172
15	15099	150990173	MÉXICO	TEXCOCO	SALITRERÍA	1629, 1633	150990173
15	15099	150990174	MÉXICO	TEXCOCO	UNIDAD HABITACIONAL EMBOTELLADORES	1775	150990174
15	15100	151000001	MÉXICO	TEZOYUCA	TEZOYUCA	0040, 0055, 006A, 0110, 0125, 013A, 0178	151000001
15	15100	151000002	MÉXICO	TEZOYUCA	TEQUISISTLÁN	0021, 0074, 0089, 0144, 0159, 0163	151000002
15	15100	151000007	MÉXICO	TEZOYUCA	EJIDO DE TEQUISISTLÁN PRIMERO	0182, 0197, 020A, 0214, 0229, 0233, 0248, 0252	151000007
15	15101	151010001	MÉXICO	TIANGUISTENCO	SANTIAGO TIANGUISTENCO DE GALEANA	0122, 0141, 0156, 0230	151010001
15	15101	151010003	MÉXICO	TIANGUISTENCO	SAN NICOLÁS COATEPEC DE LAS BATEAS	0066	151010003
15	15101	151010006	MÉXICO	TIANGUISTENCO	GUADALUPE YANCUJITLAPAN (GUALUPITA)	0368, 0372	151010006
15	15101	151010014	MÉXICO	TIANGUISTENCO	SAN PEDRO TLALTZAPAN	0048, 0207, 0211, 0279, 0283, 0298, 0315, 0353	151010014
15	15101	151010015	MÉXICO	TIANGUISTENCO	SANTIAGO TLAPA	0160, 0175, 018A, 025A, 026A, 032A, 033A, 0349	151010015
15	15102	151020001	MÉXICO	TIMILPAN	SAN ANDRÉS TIMILPAN	0083, 0098	151020001
15	15103	151030001	MÉXICO	TLALMANALCO	TLALMANALCO DE VELÁZQUEZ	0184, 0216, 0235, 0358	151030001
15	15103	151030005	MÉXICO	TLALMANALCO	SAN RAFAEL	0146, 0165, 017A, 0201, 024A, 025A, 0273, 0305, 031A, 032A, 0339	151030005
15	15104	151040001	MÉXICO	TLALNEPANTLA DE BAZ	TLALNEPANTLA	0016, 0020, 0035, 004A, 0069, 0073, 0088, 0092, 0105, 011A, 012A, 0139, 0162, 0177, 0196, 0209, 0213, 0228, 0232, 0251, 0270, 0285, 029A, 0302, 0317, 0340, 0355, 036A, 037A, 0383, 0406, 0410, 0425, 043A, 0463, 0478, 0482, 0497, 050A, 0514, 0529, 0533, 0548, 0552, 0567, 0571, 0586, 0590, 0603, 0618, 0622, 0637, 0641, 0656, 0660, 0675, 068A, 0694, 0707, 0711, 0726, 0730, 0745, 075A, 0764, 0798, 0800, 0815, 082A, 083A, 0849, 0853, 0868, 0872, 0891, 090A, 0919, 0923, 0938, 0942, 0957, 0961, 0976, 0995, 100A, 1014, 1029, 1033, 1048, 1052, 1067, 1071, 1103, 1118, 1122, 1137, 1141, 1156, 1160, 1175, 118A, 119A, 1207, 1211, 1226, 1230, 1245, 125A, 126A, 1279, 1283, 1298, 1300, 1315, 132A, 133A, 1349, 1353, 1368, 1372, 1387, 1391, 1419, 1423, 1442, 1495, 1508, 1527, 1546, 1565, 157A, 1584, 1616, 1620, 164A, 165A, 1659, 1673, 1688, 1692, 1705, 171A, 172A, 1743, 1758, 1777, 1781, 1796, 1809, 1813, 1828, 1832, 1847, 1851, 1866, 1870, 1885, 189A, 1902, 1917, 1921, 1936, 1940, 1955, 196A, 197A, 1989, 1993, 2008, 2012, 2027, 2031, 2046, 2050, 2065, 207A, 208A, 2099, 2101, 2116, 2120, 2135, 214A, 216A, 2169, 2173, 2188, 2192, 2205, 221A, 222A, 2239, 2243, 2256, 2262, 2309, 2332, 2347, 2351, 2366	151040001



CLAVE DE ENTIDAD FEDERATIVA	CLAVE DE MUNICIPIO	CLAVE DE LOCALIDAD	ENTIDAD FEDERATIVA	NOMBRE DE MUNICIPIO	NOMBRE DE LOCALIDAD	CLAVE DE AGEB	CLAVE DE LOCALIDAD ACTUAL (INEGI JULIO 2019)
15	15104	151040105	MÉXICO	TLALNEPANTLA DE BAZ	PUERTO ESCONDIDO (TEPEOLILCO PUERTO ESCONDIDO)	2277, 2281, 2313, 2328	151040105
15	15105	151050001	MÉXICO	TLATLAYA	TLATLAYA	0117	151050001
15	15105	151050080	MÉXICO	TLATLAYA	SAN PEDRO LIMÓN	023A, 0244	151050080
15	15106	151060001	MÉXICO	TOLUCA	TOLUCA DE LERDO	0307, 0330, 0345, 035A, 0379, 0383, 0398, 0400, 0415, 042A, 043A, 0448, 0463, 0488, 0472, 0487, 0491, 0504, 0519, 0523, 0538, 0542, 0557, 0561, 0576, 0580, 0595, 0608, 0631, 0646, 0769, 0773, 1023, 1061, 1678, 1682, 1697, 1926, 1930, 1945, 195A, 1979, 1983, 1988, 2017, 2021, 2036, 2040, 2055, 206A, 2074, 2089, 2106, 2110, 2125, 213A, 214A, 2159, 2214, 2411, 2426, 2430, 2445, 2816, 3104, 3195, 3208, 3212, 3227, 3231, 3246, 3320, 3335, 335A, 3369, 3373, 3388	151060001
15	15106	151060043	MÉXICO	TOLUCA	CACALOMACÁN	487A, 488A, 4899, 4901	151060043
15	15106	151060044	MÉXICO	TOLUCA	CALIXTLAHUACA	1748, 1752, 2765	151060044
15	15106	151060046	MÉXICO	TOLUCA	CAPULTITLÁN	4812, 4827, 4831, 4846, 4850, 4865	151060046
15	15106	151060050	MÉXICO	TOLUCA	EL CERRILLO VISTA HERMOSA	118A, 2708, 3636	151060050
15	15106	151060051	MÉXICO	TOLUCA	LA CONSTITUCIÓN TOLTEPEC	2731, 2746	151060051
15	15106	151060055	MÉXICO	TOLUCA	JICALTEPEC CUEXCONTITLÁN	3655	151060055
15	15106	151060062	MÉXICO	TOLUCA	SAN ANDRÉS CUEXCONTITLÁN	1767, 1771, 2407, 2680	151060062
15	15106	151060063	MÉXICO	TOLUCA	SAN ANTONIO BUENAVISTA	0241	151060063
15	15106	151060064	MÉXICO	TOLUCA	SAN BUENAVENTURA	4916, 4920, 4935, 494A, 495A, 4969, 4973, 4988, 4992	151060064
15	15106	151060065	MÉXICO	TOLUCA	SAN CAYETANO MORELOS	2977, 2981, 3458	151060065
15	15106	151060066	MÉXICO	TOLUCA	SAN CRISTÓBAL HUICHOCHITLÁN	4668, 4672, 4687, 4691, 470A, 4719, 4723, 4738, 4742, 4757, 4761, 4776	151060066
15	15106	151060068	MÉXICO	TOLUCA	SAN DIEGO DE LOS PADRES CUEXCONTITLÁN	2500, 373A, 3744	151060068
15	15106	151060070	MÉXICO	TOLUCA	SAN FELIPE TLAMIMILOLPAN	1786, 1790, 2252, 302A, 303A, 3477, 4780, 4795, 4808	151060070
15	15106	151060072	MÉXICO	TOLUCA	SAN JOSÉ GUADALUPE OTZACATIPÁN	2178	151060072
15	15106	151060073	MÉXICO	TOLUCA	SAN JUAN TILAPA	029A, 157A, 2750, 2868, 2943	151060073
15	15106	151060075	MÉXICO	TOLUCA	SAN LORENZO TEPALITLÁN	4102, 4117, 4121, 4136, 4140, 4155, 416A, 417A, 4189, 4193, 4206	151060075



CLAVE DE ENTIDAD FEDERATIVA	CLAVE DE MUNICIPIO	CLAVE DE LOCALIDAD	ENTIDAD FEDERATIVA	NOMBRE DE MUNICIPIO	NOMBRE DE LOCALIDAD	CLAVE DE AGEB	CLAVE DE LOCALIDAD ACTUAL (INEGI, JULIO 2018)
15	15106	151060077	MÉXICO	TOLUCA	SAN MARCOS YACHIHUACALTEPEC	5011, 5026	151060077
15	15106	151060079	MÉXICO	TOLUCA	SAN MATEO OTZACATIPAN	1502, 2271, 2695, 448A	151060079
15	15106	151060080	MÉXICO	TOLUCA	SAN MATEO OXTOTILÁN	380A, 381A, 382B, 3833, 3848, 3852, 3867, 3871, 3886, 3890, 3903	151060080
15	15106	151060082	MÉXICO	TOLUCA	SAN NICOLÁS TOLENTINO	2182	151060082
15	15106	151060083	MÉXICO	TOLUCA	SAN PABLO AUTOPAN	1517, 1521, 1589, 1659, 170A, 2286, 239A, 2712, 2727, 2892, 3818, 3922	151060083
15	15106	151060084	MÉXICO	TOLUCA	SAN PEDRO TOTOLTEPEC	1803, 2905, 3509, 4598, 4600, 4615	151060084
15	15106	151060086	MÉXICO	TOLUCA	SANTA ANA TLAPALTILÁN	4210, 4225, 423A, 424A, 4259, 4263, 4278, 4282	151060086
15	15106	151060087	MÉXICO	TOLUCA	SANTA CRUZ ATZCAPOTZALTONGO	3960, 3975, 398A, 399A, 4009, 4013, 4028, 4032, 4047	151060087
15	15106	151060088	MÉXICO	TOLUCA	SANTA CRUZ OTZACATIPAN	2479	151060088
15	15106	151060090	MÉXICO	TOLUCA	SANTA MARÍA TOTOLTEPEC	4297, 430A, 431A, 4329, 4333, 4348, 4352, 4367	151060090
15	15106	151060092	MÉXICO	TOLUCA	SANTIAGO MILTEPEC	4051, 4066, 4070, 4085, 409A	151060092
15	15106	151060093	MÉXICO	TOLUCA	SANTIAGO TLAXOMULCO	3937, 3941, 3956	151060093
15	15106	151060097	MÉXICO	TOLUCA	SANTIAGO TLACOTEPEC	1837, 1841, 2287, 5007	151060097
15	15106	151060098	MÉXICO	TOLUCA	TLACHALOYA	2515	151060098
15	15106	151060099	MÉXICO	TOLUCA	TLACHALOYA SEGUNDA SECCIÓN	2197	151060099
15	15106	151060112	MÉXICO	TOLUCA	SAN MIGUEL TOTOLTEPEC	2483, 4663	151060112
15	15106	151060127	MÉXICO	TOLUCA	JICALTEPEC AUTOPAN	220A, 3621	151060127
15	15106	151060188	MÉXICO	TOLUCA	EJIDO DE LA Y SECCIÓN SIETE A REVOLUCIÓN	5030, 5045, 505A	151060188
15	15106	151060220	MÉXICO	TOLUCA	FRACCIONAMIENTO REAL DE SAN PABLO	3778	151060220
15	15106	151060233	MÉXICO	TOLUCA	CRESPA FLORESTA	4371, 4386, 4390, 4403, 4418, 4422, 4437, 4441, 4456, 4460, 4475	151060233
15	15106	151060234	MÉXICO	TOLUCA	LA MAGDALENA OTZACATIPAN	4494	151060234
15	15106	151060235	MÉXICO	TOLUCA	SAUCES	4507, 4511, 4526, 4530, 4545, 455A, 456A, 4579	151060235
15	15108	151080001	MÉXICO	TULTEPEC	TULTEPEC	002A, 003A, 0068, 0072, 0208, 0227, 0231, 0335, 034A, 035A, 0369, 0392, 0405, 042A, 0439, 0443, 0547, 0551, 0585	151080001



CLAVE DE ENTIDAD FEDERATIVA	CLAVE DE MUNICIPIO	CLAVE DE LOCALIDAD	ENTIDAD FEDERATIVA	NOMBRE DE MUNICIPIO	NOMBRE DE LOCALIDAD	CLAVE DE AGEB	CLAVE DE LOCALIDAD ACTUAL (INEGI, JULIO 2019)
15	15108	151080014	MÉXICO	TULTEPEC	SANTIAGO TEYAHUALCO	0053, 0091, 0104, 0119, 0123, 0138, 0142, 0157, 0161, 0176, 0180, 0185, 0373, 0458, 0462, 0477, 0528, 0532, 0566, 0570, 0602, 0617	151080014
15	15108	151080063	MÉXICO	TULTEPEC	FRACCIONAMIENTO PASEOS DE TULTEPEC II	069A	151080063
15	15109	151090001	MÉXICO	TULTITLÁN	TULTITLÁN DE MARIANO ESCOBEDO	0065, 007A, 0084, 0101, 0116, 0120, 0347, 0351, 0690, 1805	151090001
15	15109	151090003	MÉXICO	TULTITLÁN	BUENAVISTA	0031, 0050, 0455, 046A, 0474, 0489, 0559, 0597, 0614, 0633, 0648, 0703, 0722, 0737, 0741, 0756, 0760, 0775, 078A, 0794, 0807, 0811, 0826, 0845, 085A, 0853, 0868, 1044, 1059, 1082, 1256, 1275, 128A, 135A, 136A, 1400, 1415, 142A, 1538, 1542, 1557, 1561, 1576, 1580, 1595, 1608, 1612, 1627, 1631, 1646, 1716, 1720, 1735, 174A, 1754, 1769, 1773, 2042	151090003
15	15109	151090025	MÉXICO	TULTITLÁN	SAN PABLO DE LAS SALINAS	0027, 0135, 014A, 0173, 0188, 021A, 022A, 0243, 0281, 0328, 0686, 0883, 0898, 0900, 0915, 092A, 0954, 0949, 1006, 1025, 103A, 1129, 1133, 1148, 1152, 1167, 1171, 1186, 1190, 1203, 1218, 1222, 1294, 1307, 1650, 1666, 167A, 1684, 1699, 1701, 1788, 181A	151090025
15	15109	151090068	MÉXICO	TULTITLÁN	FUENTES DEL VALLE	0582, 060A, 0667, 086A, 0879, 1063, 1087, 110A, 1114, 1241, 1379, 143A, 1449, 1504, 1519, 1523, 1824	151090068
15	15109	151090069	MÉXICO	TULTITLÁN	AMPLIACIÓN SAN MATEO (COLONIA SOLIDARIDAD)	1311, 1326, 1330, 1345, 1453, 1468, 2023, 2038	151090069
15	15109	151090072	MÉXICO	TULTITLÁN	COLONIA LÁZARO CÁRDENAS (LOS HORNOS)	1839	151090072
15	15110	151100001	MÉXICO	VALLE DE BRAVO	VALLE DE BRAVO	0117, 0189	151100001
15	15110	151100012	MÉXICO	VALLE DE BRAVO	COLORINES	0244	151100012
15	15111	151110001	MÉXICO	VILLA DE ALLENDE	SAN JOSÉ VILLA DE ALLENDE	0059	151110001
15	15111	151110014	MÉXICO	VILLA DE ALLENDE	LOMA DE JUÁREZ	0129	151110014
15	15111	151110026	MÉXICO	VILLA DE ALLENDE	SAN FELIPE SANTIAGO	0133	151110026
15	15112	151120001	MÉXICO	VILLA DEL CARBÓN	VILLA DEL CARBÓN	0130, 0145, 015A	151120001
15	15112	151120011	MÉXICO	VILLA DEL CARBÓN	LOMA ALTA	0183	151120011
15	15113	151130001	MÉXICO	VILLA GUERRERO	VILLA GUERRERO	0053, 0068	151130001
15	15113	151130028	MÉXICO	VILLA GUERRERO	SANTIAGO OXTOTITLÁN	0142	151130028
15	15113	151130031	MÉXICO	VILLA GUERRERO	ZACANGO	0119, 0123	151130031
15	15114	151140001	MÉXICO	VILLA VICTORIA	VILLA VICTORIA	0120, 0239, 0243, 0258, 0262	151140001
15	15115	151150001	MÉXICO	XONACATLÁN	XONACATLÁN	0043, 0058	151150001
15	15115	151150006	MÉXICO	XONACATLÁN	SANTA MARÍA ZOLOTEPEC	0081, 0096, 0109, 0113	151150006



CLAVE DE ENTIDAD FEDERATIVA	CLAVE DE MUNICIPIO	CLAVE DE LOCALIDAD	ENTIDAD FEDERATIVA	NOMBRE DE MUNICIPIO	NOMBRE DE LOCALIDAD	CLAVE DE AGEB	CLAVE DE LOCALIDAD ACTUAL (INEGI, JULIO 2019)
15	15116	151160001	MÉXICO	ZACAZONAPAN	ZACAZONAPAN	0021	151160001
15	15117	151170001	MÉXICO	ZACUALPAN	ZACUALPAN	0090, 0103	151170001
15	15118	151180001	MÉXICO	ZINACANTEPEC	SAN MIGUEL ZINACANTEPEC	0079, 0083, 0194, 0149, 0219, 0280, 0331, 0399, 0505, 0685, 0859	151180001
15	15118	151180014	MÉXICO	ZINACANTEPEC	EL CÓPORO	037A	151180014
15	15118	151180053	MÉXICO	ZINACANTEPEC	SAN ANTONIO ACAHUALCO	0153, 0276, 0454, 0561	151180053
15	15118	151180054	MÉXICO	ZINACANTEPEC	SAN CRISTÓBAL TECOLIT	0863, 0878, 0882, 0897	151180054
15	15118	151180058	MÉXICO	ZINACANTEPEC	SAN JUAN DE LAS HUERTAS	005A, 0242, 0257, 0261, 060A	151180058
15	15118	151180059	MÉXICO	ZINACANTEPEC	EJIDO SAN LORENZO CUAUHTENCO	0416, 069A	151180059
15	15118	151180060	MÉXICO	ZINACANTEPEC	SAN LUIS MEXTEPEC	0740, 0755, 076A, 0774, 0789, 0793, 0806, 0810, 0825, 083A, 0844	151180060
15	15118	151180064	MÉXICO	ZINACANTEPEC	SANTA CRUZ CUAUHTENCO	0360, 0365, 051A, 0651, 0702, 0717	151180064
15	15118	151180067	MÉXICO	ZINACANTEPEC	SANTA MARÍA DEL MONTE	0168, 0204, 0543, 0696	151180067
15	15118	151180075	MÉXICO	ZINACANTEPEC	TEJALPA	0420	151180075
15	15118	151180087	MÉXICO	ZINACANTEPEC	BARRIO DE MÉXICO	0435, 0609, 0613, 0628	151180087
15	15118	151180134	MÉXICO	ZINACANTEPEC	CONJUNTO URBANO LA LOMA I	0721, 0736	151180134
15	15119	151190001	MÉXICO	ZUMPAHUACÁN	ZUMPAHUACÁN	0080, 0085	151190001
15	15120	151200001	MÉXICO	ZUMPANGO	ZUMPANGO DE OCAMPO	0058, 0062, 0263, 0306, 0310, 0325, 0344, 0378, 0382, 0537, 0541, 0556, 0560, 0575, 058A, 0584	151200001
15	15120	151200013	MÉXICO	ZUMPANGO	SANTA MARÍA CUEVAS	0397, 0471	151200013
15	15120	151200014	MÉXICO	ZUMPANGO	ARBOLADA LOS SAUCES	0664	151200014
15	15120	151200023	MÉXICO	ZUMPANGO	COLONIA LÁZARO CÁRDENAS DEL RÍO	0626	151200023
15	15120	151200041	MÉXICO	ZUMPANGO	SAN BARTOLO CUAUTLALPAN	0096, 0255, 026A, 0274, 0503, 0518, 0522, 0734, 0749	151200041
15	15120	151200045	MÉXICO	ZUMPANGO	SAN JOSÉ DE LA LOMA	040A, 0611	151200045
15	15120	151200046	MÉXICO	ZUMPANGO	SAN JUAN ZITLALTEPEC	0113, 0128, 0132, 0467	151200046
15	15120	151200054	MÉXICO	ZUMPANGO	SAN SEBASTIÁN	0221, 0359, 0363, 0715	151200054
15	15120	151200056	MÉXICO	ZUMPANGO	SANTA LUCÍA	0414, 0433, 0448, 0452	151200056



CLAVE DE ENTIDAD FEDERATIVA	CLAVE DE MUNICIPIO	CLAVE DE LOCALIDAD	ENTIDAD FEDERATIVA	NOMBRE DE MUNICIPIO	NOMBRE DE LOCALIDAD	CLAVE DE AGEB	CLAVE DE LOCALIDAD ACTUAL (INEGI, JULIO 2019)
15	15120	151200057	MÉXICO	ZUMPANGO	SANTA LUCÍA	0429, 072A	151200057
15	15120	151200175	MÉXICO	ZUMPANGO	LA TRINIDAD (FRACCIONAMIENTO)	0607	151200175
15	15120	151200198	MÉXICO	ZUMPANGO	PASEOS DE SAN JUAN	0630, 0645	151200198
15	15120	151200204	MÉXICO	ZUMPANGO	VILLAS DE LA LAGUNA	065A, 0679	151200204
15	15121	151210001	MÉXICO	CUAUTITLÁN IZCALLI	CUAUTITLÁN IZCALLI	0069, 0093, 0106, 0125, 013A, 0144, 0178, 0182, 0197, 020A, 0229, 0233, 0248, 0252, 0267, 0271, 0303, 0337, 0355, 0360, 0394, 0407, 0411, 0426, 0430, 045A, 0500, 0515, 0553, 0568, 0591, 0681, 0676, 0680, 0708, 0712, 0727, 0731, 0746, 0750, 0765, 077A, 0784, 0798, 0801, 0816, 0869, 0873, 0888, 0892, 0905, 091A, 092A, 0939, 0943, 0956, 0962, 0977, 0981, 0996, 1000, 102A, 103A, 1049, 1053, 1072, 1087, 110A, 1176, 1180, 1208, 1212, 1231, 1246, 1265, 128A, 1299, 1301, 1316, 1320, 1335, 134A, 135A, 1369, 1373, 1388, 1392, 1405, 141A, 142A, 1443, 1458, 1462, 1477, 1481, 1496, 1509, 1513, 1528, 1532, 1547, 1551, 1566, 1570, 1685, 169A, 1692, 1617, 1636, 1640, 1655, 166A, 1674, 1689, 1693, 1706, 1710, 1725, 173A, 174A, 1759, 1763, 1778, 1782, 1797, 180A, 181A, 1829, 1833, 1848, 1871, 1886, 1890, 1903, 1918, 1922, 1937, 1941, 1956, 1960, 1975, 198A, 199A, 2009, 2013, 2028, 2032, 2047, 2051, 2066, 2070, 2085, 209A, 2102, 2117, 2121, 2136, 2140, 2155, 216A, 217A, 2189, 2193, 2206, 2210, 2225, 223A, 224A, 2259, 2278, 2282, 2287, 230A, 231A, 2333, 2348, 2352, 2367, 2371, 2386, 2403, 2418, 2422, 2437, 2441, 2456, 2460, 2475, 248A, 249A, 2507, 2511, 2526, 2530, 2545	151210001
15	15121	151210020	MÉXICO	CUAUTITLÁN IZCALLI	SAN JOSÉ HUILANGO	1862	151210020
15	15121	151210046	MÉXICO	CUAUTITLÁN IZCALLI	EL ROSARIO	255A, 256A	151210046
15	15121	151210062	MÉXICO	CUAUTITLÁN IZCALLI	SANTA MARÍA TIANGUISTENGO	2579, 2583, 2598	151210062
15	15122	151220001	MÉXICO	VALLE DE CHALCO SOLIDARIDAD	XICO	0014, 0029, 0033, 0048, 0052, 0057, 0071, 0086, 0090, 0137, 0141, 0156, 0160, 0175, 018A, 019A, 0207, 0211, 0226, 0230, 0245, 025A, 026A, 0279, 0283, 0300, 0315, 032A, 033A, 0349, 0353, 0368, 0372, 0387, 0391, 040A, 0419, 0423, 0438, 0442, 0457, 0461, 0476, 0480, 0495, 0512, 0527, 0531, 0546, 0550, 0565, 057A, 058A, 0601, 0616, 0620, 0635, 064A, 065A, 0669, 0673, 0688, 0692, 0705, 071A, 072A, 0739, 0743, 0758, 0762, 0777, 0781, 0796, 0809, 0813, 0828, 083A, 0847, 0851, 0866, 0870, 0885, 089A, 0902, 0917, 0921, 0936, 0940, 0955, 096A, 097A, 0989, 0993, 1006, 1027, 1031, 1046, 1050, 1065, 107A, 108A, 1099, 1101, 1116, 1120, 1135, 114A, 115A, 1192	151220001
15	15123	151230001	MÉXICO	LUVIANOS	VILLA LUVIANOS	0011, 0026, 0030, 0045, 005A, 006A, 0149, 0153, 0168, 0172, 0187, 0191	151230001
15	15124	151240001	MÉXICO	SAN JOSÉ DEL RINCÓN	SAN JOSÉ DEL RINCÓN CENTRO	0019	151240001
15	15124	151240054	MÉXICO	SAN JOSÉ DEL RINCÓN	BARRIO CANOAS GUARDA LA LAGUNITA	0023	151240054
15	15124	151240107	MÉXICO	SAN JOSÉ DEL RINCÓN	SAN MIGUEL AGUA BENDITA	0038	151240107
15	15125	151250001	MÉXICO	TONANITLA	SANTA MARÍA TONANITLA	0016, 0020, 004A	151250001
16	16001	160010001	MICHOACÁN DE OCCAMPO	ACUTIZIO	ACUTIZIO DEL CANJE	0028, 0051, 0066, 0085, 009A, 0102, 0117	160010001



CLAVE DE ENTIDAD FEDERATIVA	CLAVE DE MUNICIPIO	CLAVE DE LOCALIDAD	ENTIDAD FEDERATIVA	NOMBRE DE MUNICIPIO	NOMBRE DE LOCALIDAD	CLAVE DE AGEB	CLAVE DE LOCALIDAD ACTUAL (INEGI, JULIO 2019)
16	16002	160020001	MICHOACÁN DE OCCAMPO	AGUILILLA	AGUILILLA	0167, 0171, 0218, 0222, 0237, 0241, 0256, 0260, 0275, 0326, 0379, 0383, 0398	160020001
16	16002	160020009	MICHOACÁN DE OCCAMPO	AGUILILLA	BONIFACIO MORENO (EL AGUAJE)	0345, 035A, 036A, 0400	160020009
16	16003	160030001	MICHOACÁN DE OCCAMPO	ÁLVARO OBREGÓN	ÁLVARO OBREGÓN	0041, 0056, 0060, 006A, 0094, 0111, 0126	160030001
16	16004	160040001	MICHOACÁN DE OCCAMPO	ANGAMACUITIRO	ANGAMACUITIRO DE LA UNIÓN	0053, 0068, 0072, 0123	160040001
16	16005	160050001	MICHOACÁN DE OCCAMPO	ANGANGUEO	MINERAL DE ANGANGUEO	0027, 0031, 0046, 0050, 0065	160050001
16	16006	160060001	MICHOACÁN DE OCCAMPO	APATZINGÁN	APATZINGÁN DE LA CONSTITUCIÓN	0255, 026A, 0283, 0325, 0378, 0382, 0397, 040A, 0414, 0448, 0452, 0467, 0471, 0490, 0503, 0516, 058A, 0594, 0607, 0611, 0626, 0630, 0645, 065A, 0664, 0679, 0683, 0698, 0700, 0715, 072A, 0749, 0783, 0788, 0792, 0797, 0799, 0804, 0818, 0823, 0838, 0842, 0857, 0861, 0876, 0880, 0895, 0908, 0912, 0927, 0931, 0946, 0950, 1198, 1200, 1215, 122A, 1248, 1253, 1268, 1272, 1287, 1291, 1304, 1319, 1323, 1338, 1342, 1357, 1361, 1376, 1380, 1395, 1408	160060001
16	16007	160070001	MICHOACÁN DE OCCAMPO	APORO	APORO	0021, 0086, 0040, 0055	160070001
16	16008	160080001	MICHOACÁN DE OCCAMPO	AQUILA	AQUILA	0264, 0283, 0298, 032A	160080001
16	16009	160090001	MICHOACÁN DE OCCAMPO	ARIO	ARIO DE ROSALES	0098, 0115, 012A, 0149, 0172, 0187, 0191, 0219, 0223, 0238, 0242, 0257, 0261	160090001
16	16010	160100001	MICHOACÁN DE OCCAMPO	ARTEAGA	ARTEAGA	0510, 0525, 053A, 0544, 0597, 060A, 0614, 0629, 0666, 0690, 0703, 0718, 0722, 0741, 0756	160100001
16	16010	160100247	MICHOACÁN DE OCCAMPO	ARTEAGA	INFIERNILLO (MORELOS DE INFIERNILLO)	0652, 0667, 0671	160100247
16	16011	160110001	MICHOACÁN DE OCCAMPO	BRISEÑAS	BRISEÑAS DE MATAMOROS	0058	160110001
16	16011	160110004	MICHOACÁN DE OCCAMPO	BRISEÑAS	PASO DE HIDALGO (PASO DE ÁLAMOS)	0062	160110004
16	16012	160120001	MICHOACÁN DE OCCAMPO	BUENAVISTA	BUENAVISTA TOMATLÁN	0182, 0197, 0229, 0233, 0248, 0303, 0356, 0360, 0384, 0407, 0445, 0463, 0498, 0500, 0515, 0589, 0572, 0587, 0604	160120001
16	16012	160120013	MICHOACÁN DE OCCAMPO	BUENAVISTA	CATALINAS (FRANCISCO VILLA)	0534, 0549, 0553, 0561	160120013
16	16012	160120015	MICHOACÁN DE OCCAMPO	BUENAVISTA	FELIPE CARRILLO PUERTO (LA RUANA)	0144, 0159, 0163, 0252, 0267, 0271, 0286, 0290, 0411, 0426, 0430, 0464, 0479	160120015
16	16012	160120094	MICHOACÁN DE OCCAMPO	BUENAVISTA	SANTA ANA AMATLÁN	020A, 0214, 0318, 0375, 038A, 045A, 052A	160120094
16	16013	160130001	MICHOACÁN DE OCCAMPO	CARÁJUARO	CARÁJUARO DE MORELOS	0137, 0141, 0156, 0160, 0175, 0211, 0226, 0230, 0245	160130001
16	16014	160140001	MICHOACÁN DE OCCAMPO	COAHUYANA	COAHUYANA DE HIDALGO	0083, 0098, 0100, 012A, 013A, 0149, 0168	160140001
16	16015	160150001	MICHOACÁN DE OCCAMPO	COALCOMÁN DE VÁZQUEZ PALLARES	COALCOMÁN DE VÁZQUEZ PALLARES	0361, 0396, 0413, 0485, 049A, 0540	160150001



CLAVE DE ENTIDAD FEDERATIVA	CLAVE DE MUNICIPIO	CLAVE DE LOCALIDAD	ENTIDAD FEDERATIVA	NOMBRE DE MUNICIPIO	NOMBRE DE LOCALIDAD	CLAVE DE AGEB	CLAVE DE LOCALIDAD ACTUAL (INEGI, JULIO 2019)
16	16016	160160001	MICHOACÁN DE OCAIMPO	COENELO	COENELO DE LA LIBERTAD	004A, 0088, 0092, 0105, 011A	160160001
16	16017	160170001	MICHOACÁN DE OCAIMPO	CONTEPEC	CONTEPEC	0047, 0070, 0085, 008A, 0102, 0117, 0140	160170001
16	16018	160180001	MICHOACÁN DE OCAIMPO	COPÁNDARO	COPÁNDARO DE GALEANA	0025, 0044, 0059, 0082	160180001
16	16019	160190001	MICHOACÁN DE OCAIMPO	COTLUA	COTLUA DE LA PAZ	008A, 0107, 0111, 0126, 0145	160190001
16	16020	160200001	MICHOACÁN DE OCAIMPO	CUITZEO	CUITZEO DEL PORVENIR	0095, 0127, 0146	160200001
16	16020	160200011	MICHOACÁN DE OCAIMPO	CUITZEO	MARIANO ESCOBEDO (SAN LORENZO)	0150	160200011
16	16020	160200016	MICHOACÁN DE OCAIMPO	CUITZEO	SAN AGUSTÍN DEL PULQUE	0076	160200016
16	16021	160210001	MICHOACÁN DE OCAIMPO	CHARAPAN	CHARAPAN	0105, 011A, 0124, 0209, 0213, 0228	160210001
16	16021	160210002	MICHOACÁN DE OCAIMPO	CHARAPAN	COCUCHO	0232, 0251, 0286, 0270	160210002
16	16021	160210004	MICHOACÁN DE OCAIMPO	CHARAPAN	OCUMICHO	0020, 0073, 0088, 0092, 0247, 0285	160210004
16	16022	160220001	MICHOACÁN DE OCAIMPO	CHARO	CHARO	0070, 0085, 0117, 0121	160220001
16	16022	160220019	MICHOACÁN DE OCAIMPO	CHARO	LA GOLETA	0136, 0140	160220019
16	16023	160230001	MICHOACÁN DE OCAIMPO	CHAVINDA	CHAVINDA	0063, 0078, 0082, 0097, 0129, 0133, 0152	160230001
16	16024	160240001	MICHOACÁN DE OCAIMPO	CHERÁN	CHERÁN	0056, 0060, 0075, 008A, 0084, 0164, 0179, 0183, 0196, 0200, 022A, 0234, 0249, 0253, 0268, 0304	160240001
16	16024	160240004	MICHOACÁN DE OCAIMPO	CHERÁN	TANAGO	0037, 0107, 0111, 0126, 0215, 0287, 0291	160240004
16	16025	160250001	MICHOACÁN DE OCAIMPO	CHILCHOTA	CHILCHOTA	0087, 0091, 0104, 0138, 0208, 027A	160250001
16	16025	160250003	MICHOACÁN DE OCAIMPO	CHILCHOTA	CARAPAN	0180, 0195, 0299, 0301	160250003
16	16025	160250005	MICHOACÁN DE OCAIMPO	CHILCHOTA	HUÁNCITO	0227, 0250, 0265, 0284, 0316, 0320	160250005
16	16025	160250007	MICHOACÁN DE OCAIMPO	CHILCHOTA	ICHÁN	0072, 0212, 0335	160250007
16	16026	160260001	MICHOACÁN DE OCAIMPO	CHINICUILA	VILLA VICTORIA	0116, 0135, 014A, 0154, 0189	160260001
16	16027	160270001	MICHOACÁN DE OCAIMPO	CHUCÁNDIRO	CHUCÁNDIRO	0043, 0058, 0062, 0077, 0109, 0113	160270001
16	16028	160280001	MICHOACÁN DE OCAIMPO	CHURINTZIO	CHURINTZIO	0089	160280001
16	16029	160290001	MICHOACÁN DE OCAIMPO	CHURUMUCO	CHURUMUCO DE MORELOS	0090, 0141, 0156, 0160, 0175, 018A, 0194, 0207	160290001
16	16030	160300001	MICHOACÁN DE OCAIMPO	ECUANDUREO	ECUANDUREO	0091, 0104, 0119, 0123, 0161, 0176, 0180, 0195, 0208, 0212	160300001



CLAVE DE ENTIDAD FEDERATIVA	CLAVE DE MUNICIPIO	CLAVE DE LOCALIDAD	ENTIDAD FEDERATIVA	NOMBRE DE MUNICIPIO	NOMBRE DE LOCALIDAD	CLAVE DE AGEB	CLAVE DE LOCALIDAD ACTUAL (INEGI, JULIO 2018)
16	16030	160300018	MICHOACÁN DE OCAIMPO	ECUANDUREO	QUIRINGUICHARO (LA HACIENDA)	0087	160300018
16	16031	160310001	MICHOACÁN DE OCAIMPO	EPITACIO HUERTA	EPITACIO HUERTA	0065, 007A, 0084, 0099, 0116, 0120	160310001
16	16032	160320001	MICHOACÁN DE OCAIMPO	ERONGARICUARO	ERONGARICUARO	0043, 0058, 0062, 0113	160320001
16	16033	160330001	MICHOACÁN DE OCAIMPO	GABRIEL ZAMORA	LOMBARDÍA	0089, 0093, 0106, 0110, 0125, 013A, 014A, 0159, 0163, 0178, 0182, 020A, 0214	160330001
16	16034	160340001	MICHOACÁN DE OCAIMPO	HIDALGO	CIUDAD HIDALGO	0226, 0230, 025A, 0298, 0300, 0315, 032A, 0334, 0349, 0368, 0372, 0438, 0442, 0461, 0476, 0480, 0531, 0616, 0654, 0669, 0813, 0828, 0885	160340001
16	16034	160340003	MICHOACÁN DE OCAIMPO	HIDALGO	AGOSTITLÁN	0512, 064A	160340003
16	16034	160340041	MICHOACÁN DE OCAIMPO	HIDALGO	SAN BARTOLO CUITAREO	057A, 0584	160340041
16	16034	160340122	MICHOACÁN DE OCAIMPO	HIDALGO	SAN ANTONIO VILLALONGÍN	0550, 0565	160340122
16	16034	160340130	MICHOACÁN DE OCAIMPO	HIDALGO	SAN MATÍAS GRANDE	0391, 0404, 0635	160340130
16	16035	160350001	MICHOACÁN DE OCAIMPO	LA HUACANA	LA HUACANA	0308, 0327, 0420, 0435, 044A, 0454, 0469, 0492, 051A, 052A, 0543	160350001
16	16035	160350113	MICHOACÁN DE OCAIMPO	LA HUACANA	ZICUIRÁN	0242, 0261, 0276, 0280, 0295, 0473, 0488, 0505, 0539	160350113
16	16036	160360001	MICHOACÁN DE OCAIMPO	HUANDACAREO	HUANDACAREO	0023, 0042, 0095	160360001
16	16037	160370001	MICHOACÁN DE OCAIMPO	HUANIQUEO	HUANIQUEO DE MORALES	0069, 0073, 0088	160370001
16	16038	160380001	MICHOACÁN DE OCAIMPO	HUETAMO	HUETAMO DE NUÑEZ	0329, 0333, 0367, 0371, 0437, 0441, 0456, 0460, 0475, 048A, 0494, 0507, 0511, 0525, 0530, 0545, 059A, 0594, 0579, 0583, 0598, 0600, 0615, 062A, 0634, 0649, 0653, 0668, 0672, 0687, 0691, 0704, 0719, 0723, 0738, 0742, 0757	160380001
16	16039	160390001	MICHOACÁN DE OCAIMPO	HUIRAMBA	HUIRAMBA	0025, 0044	160390001
16	16040	160400001	MICHOACÁN DE OCAIMPO	INDAPARAPEO	INDAPARAPEO	0045, 0064, 0079, 0083, 0134, 0149	160400001
16	16040	160400018	MICHOACÁN DE OCAIMPO	INDAPARAPEO	SAN LUCAS PÍO	0098	160400018
16	16041	160410001	MICHOACÁN DE OCAIMPO	IRIMBO	IRIMBO	0038, 0042, 0057, 0061, 0080, 0095, 0108	160410001
16	16041	160410031	MICHOACÁN DE OCAIMPO	IRIMBO	TZINTZINGAREO	0076	160410031
16	16042	160420001	MICHOACÁN DE OCAIMPO	IXTLÁN	IXTLÁN DE LOS HERVORES	0020, 0054, 0069	160420001
16	16043	160430001	MICHOACÁN DE OCAIMPO	JACONA	JACONA DE PLANCARTE	0086, 0136, 0155, 0189, 0225, 0259, 0283, 0278, 0282, 0314, 0329, 0348, 0352, 0367, 0371, 0386, 0403, 0456, 0460	160430001
16	16043	160430004	MICHOACÁN DE OCAIMPO	JACONA	EL PLATANAL (LA PLANTA)	0032, 0193, 0206	160430004
16	16044	160440001	MICHOACÁN DE OCAIMPO	JIMÉNEZ	VILLA JIMÉNEZ	0078, 0097, 0114, 0148, 0167	160440001
16	16045	160450001	MICHOACÁN DE OCAIMPO	JIUQUILPAN	JIUQUILPAN DE JUÁREZ	015A, 016A, 0179, 0183, 0304, 0323	160450001



CLAVE DE ENTIDAD FEDERATIVA	CLAVE DE MUNICIPIO	CLAVE DE LOCALIDAD	ENTIDAD FEDERATIVA	NOMBRE DE MUNICIPIO	NOMBRE DE LOCALIDAD	CLAVE DE AGEB	CLAVE DE LOCALIDAD ACTUAL (INEGI, JULIO 2019)
16	16045	160450019	MICHOACÁN DE OCAμπο	JUQUILPAN	LOS REMEDIOS	0041, 0460	160450019
16	16045	160450023	MICHOACÁN DE OCAμπο	JUQUILPAN	SAN MARTÍN TOTOLÁN	0427	160450023
16	16046	160460001	MICHOACÁN DE OCAμπο	JUÁREZ	BENITO JUÁREZ	0049, 0053, 0068, 0072	160460001
16	16047	160470001	MICHOACÁN DE OCAμπο	JUNGAPEO	JUNGAPEO DE JUÁREZ	0031, 0065, 0084	160470001
16	16048	160480001	MICHOACÁN DE OCAμπο	LAGUNILLAS	LAGUNILLAS	0039	160480001
16	16049	160490001	MICHOACÁN DE OCAμπο	MADERO	VILLA MADERO	0125, 013A, 0144, 0159, 0178, 0182, 0197, 020A, 0214	160490001
16	16050	160500001	MICHOACÁN DE OCAμπο	MARAVATIO	MARAVATIO DE OCAμπο	0037, 015A, 0164, 0200, 0215, 022A, 0234, 0253, 0319, 0376, 0408, 0412, 0465, 0484, 0501	160500001
16	16050	160500062	MICHOACÁN DE OCAμπο	MARAVATIO	SANTIAGO PURIATZICUARO	0357, 0361	160500062
16	16050	160500070	MICHOACÁN DE OCAμπο	MARAVATIO	TUNGAREO	0060, 0179, 0183, 0198	160500070
16	16051	160510001	MICHOACÁN DE OCAμπο	MARCOS CASTELLANOS	SAN JOSÉ DE GRACIA	0138	160510001
16	16052	160520001	MICHOACÁN DE OCAμπο	LÁZARO CÁRDENAS	CIUDAD LÁZARO CÁRDENAS	0192, 021A, 022A, 0239, 0281, 0296, 0440, 0455, 046A, 0474, 0489, 0493, 0506, 0510, 0525, 053A, 0648, 0652, 0667, 068A, 0834, 0949, 0972, 0987, 1006, 1010, 1025, 1063, 1078, 1082, 1097, 110A, 1114, 1129, 1284, 1326, 1330, 1434, 1449, 1453, 1491, 1504, 1519, 1523, 1538, 1542, 1557, 1561, 167A, 175A, 1769, 181A, 1824, 1839, 2095, 2108, 2112, 2184, 2199	160520001
16	16052	160520028	MICHOACÁN DE OCAμπο	LÁZARO CÁRDENAS	BUENOS AIRES	0722, 0737, 0741, 0756, 0760, 0775, 078A, 0883, 1379, 1383, 1398, 1843, 2076, 2146, 2201	160520028
16	16052	160520035	MICHOACÁN DE OCAμπο	LÁZARO CÁRDENAS	BAHÍA BUFADERO (CALETA DE CAMPOS)	1608, 1612	160520035
16	16052	160520077	MICHOACÁN DE OCAμπο	LÁZARO CÁRDENAS	LAS GUACAMAYAS	0347, 0351, 0366, 0385, 039A, 0402, 0417, 0421, 0436, 0544, 0690, 0718, 1216, 1222, 1237, 1241, 1256, 1260, 1275, 142A, 1576, 1580, 1735, 174A, 1773, 1788, 1792, 1805, 1858, 2150, 2216	160520077
16	16052	160520127	MICHOACÁN DE OCAμπο	LÁZARO CÁRDENAS	LA MIRA	0614, 0629, 0633, 1133, 1148, 1167, 1631, 1646, 2220, 2235	160520127
16	16052	160520137	MICHOACÁN DE OCAμπο	LÁZARO CÁRDENAS	LA ORILLA	103A, 1044, 1059, 1171, 1190, 1203, 128A, 1307, 1311, 1345, 1400, 1415, 1468, 1472, 1487, 1595, 1650, 1665, 1684, 1699, 1701, 1716, 1720, 1862, 1877, 1881, 2080, 2127, 2131, 224A, 2254, 2269, 2273, 2288, 2292	160520137
16	16052	160520158	MICHOACÁN DE OCAμπο	LÁZARO CÁRDENAS	PLAYA AZUL	0563, 0578, 0684, 0879, 1627	160520158



CLAVE DE ENTIDAD FEDERATIVA	CLAVE DE MUNICIPIO	CLAVE DE LOCALIDAD	ENTIDAD FEDERATIVA	NOMBRE DE MUNICIPIO	NOMBRE DE LOCALIDAD	CLAVE DE AGEB	CLAVE DE LOCALIDAD ACTUAL (INEGI, JULIO 2019)
16	16053	160530001	MICHOACÁN DE OCCAMPO	MORELIA	MORELIA	0236, 0240, 0255, 0264, 0289, 0306, 0310, 0325, 033A, 0359, 0363, 0376, 0382, 0397, 040A, 0414, 0433, 0448, 0452, 0467, 0471, 0486, 0490, 0503, 0522, 056A, 0594, 0607, 0645, 0664, 0700, 0715, 0749, 0753, 0791, 0838, 0842, 0857, 0861, 0876, 0880, 0895, 0908, 0912, 0927, 0960, 0965, 097A, 0989, 1003, 1018, 1022, 1037, 1041, 1056, 108A, 1094, 1107, 1111, 1126, 1130, 1145, 115A, 1179, 1183, 1196, 1200, 1215, 122A, 1248, 1263, 1272, 1304, 1319, 1323, 1338, 1342, 1357, 1361, 1376, 1427, 1431, 1465, 1516, 1535, 1569, 1588, 1592, 1751, 1766, 1770, 1785, 179A, 1802, 1817, 1821, 1836, 1840, 1856, 186A, 1874, 1889, 1893, 1906, 1910, 1925, 193A, 1944, 1959, 1963, 1978, 1982, 1997, 2001, 2016, 2020, 2035, 204A, 2054, 2069, 2073, 2088, 2092, 2105, 211A, 2124, 2139, 2158, 2177, 2196, 2209, 2247, 2251, 229A, 2302, 2317, 2340, 2355, 236A, 2374, 2389, 2393, 2406, 2410, 2425, 243A, 2444, 2459, 2463, 2478, 2482, 2497, 250A, 2514, 2529, 2533, 2586, 2590, 2603, 2618, 2622, 2637, 2641, 2656, 2660, 2675, 2694, 2707, 2711, 2726, 2730, 2745, 275A, 2764, 2779, 2783, 2798, 2800, 2815, 2849, 2853, 2868, 2872, 2887, 2891, 2919, 2923, 2965, 3014, 3033, 3048, 3052, 3067, 3071, 3086, 3090, 3103, 3118, 3122, 3137, 3141, 3156, 3160, 318A, 3279, 3283, 3298, 3300, 3315, 332A, 333A, 3349, 3353, 3368, 3372, 3391, 3404, 3442, 3457, 3461, 3476, 3480, 3495, 3508, 3512, 3527, 3531, 3546, 3550, 3565, 357A, 3594, 3598, 3601, 3616, 3620, 3635, 364A, 3654, 3669, 3673, 3688, 3692, 3705, 371A, 3743, 3758, 3762, 3777, 3781, 3796, 3809, 3813, 3828, 3832, 3847, 3851, 3866, 3870, 3885, 389A, 4544, 4559, 4563, 4578, 4582, 4597, 460A, 4614, 4629, 4648, 4652, 4667, 4671, 4703, 4718, 4722, 4737, 4741, 4756, 4760, 4775, 478A, 4794, 4807, 4811, 4826, 4830, 4845, 485A, 4891, 5010, 5025, 5190, 5222, 5237, 5241, 5256, 5260, 5275, 528A, 535A, 536A, 5379, 5383, 5398, 5400, 5415, 542A, 543A, 5449, 5453, 5468, 5472, 5487, 5542, 5557, 5561, 5576, 5586, 5608, 5612, 5627, 5631, 5646, 5650, 5655, 567A, 5684, 5716, 5735, 574A, 5754, 5769, 5773, 5788, 581A, 5824, 5839	160530001
16	16053	160530027	MICHOACÁN DE OCCAMPO	MORELIA	LA ALDEA	3921, 3936, 3940, 3955, 4866, 4890, 4884, 4879, 4883, 4888, 4900, 4915, 492A, 4934, 5006, 5538, 5720, 5792	160530027
16	16053	160530040	MICHOACÁN DE OCCAMPO	MORELIA	CAPULA	1395, 1408, 1412, 2548, 2552, 3211, 4968, 4972, 4987	160530040
16	16053	160530074	MICHOACÁN DE OCCAMPO	MORELIA	JESÚS DEL MONTE (LA CAPILLA)	3194, 4949, 4953	160530074
16	16053	160530086	MICHOACÁN DE OCCAMPO	MORELIA	MORELOS	161A, 1624, 1639, 1658, 3029, 3226, 3230, 3245, 325A, 326A, 5491, 5604, 5619, 5805	160530086
16	16053	160530108	MICHOACÁN DE OCCAMPO	MORELIA	PUERTO DE BUENAVISTA (LÁZARO CARDENAS)	5129, 5133, 5148, 5152	160530108
16	16053	160530425	MICHOACÁN DE OCCAMPO	MORELIA	VILLA MAGNA	510A, 5114	160530425
16	16053	160530437	MICHOACÁN DE OCCAMPO	MORELIA	VILLAS DE LA LOMA	503A, 5660	160530437
16	16053	160530488	MICHOACÁN DE OCCAMPO	MORELIA	SAN ANTONIO	5044, 5059	160530488
16	16053	160530443	MICHOACÁN DE OCCAMPO	MORELIA	FRACCIONAMIENTO MISION DEL VALLE	5063, 5078, 5082, 5087	160530443
16	16053	160530474	MICHOACÁN DE OCCAMPO	MORELIA	VILLAS DEL PEDREGAL (CONJUNTO HABITACIONAL)	5167, 5171, 5186, 5203, 5218, 5307, 5311, 5326, 5330, 5523, 5699, 5701	160530474



CLAVE DE ENTIDAD FEDERATIVA	CLAVE DE MUNICIPIO	CLAVE DE LOCALIDAD	ENTIDAD FEDERATIVA	NOMBRE DE MUNICIPIO	NOMBRE DE LOCALIDAD	CLAVE DE AGEB	CLAVE DE LOCALIDAD ACTUAL (INEGI, JULIO 2019)
16	16054	160540001	MICHOACÁN DE OCAIMPO	MORELOS	VILLA MORELOS	0040, 0055, 006A, 0069	160540001
16	16055	160550001	MICHOACÁN DE OCAIMPO	MÚGICA	NUEVA ITALIA DE RUJZ	0066, 0090, 0103, 0156, 0160, 0175, 018A, 0194, 0207, 0211, 0264, 0279, 0283, 0296, 0300, 0315, 032A, 0349, 0353, 0368, 0372, 0387, 0391, 0404, 0419, 0423, 0438	160550001
16	16055	160550014	MICHOACÁN DE OCAIMPO	MÚGICA	GÁMBARA	0245, 025A, 033A	160550014
16	16056	160560001	MICHOACÁN DE OCAIMPO	NAHUATZEN	NAHUATZEN	0064, 0079, 0083, 0098, 0100, 0153, 0172, 0187, 0223, 0238, 0242, 0312, 0346, 0350, 0435, 044A, 0454, 0505, 051A	160560001
16	16056	160560002	MICHOACÁN DE OCAIMPO	NAHUATZEN	ARANTEPACUA	0276, 0308, 0331, 0365, 037A, 0384, 0399, 0469, 0473	160560002
16	16056	160560003	MICHOACÁN DE OCAIMPO	NAHUATZEN	COMACHUÉN	0149, 0261, 0401, 0416, 0420	160560003
16	16056	160560008	MICHOACÁN DE OCAIMPO	NAHUATZEN	SEVINA	0191, 0204, 0327, 0492, 0524, 0539	160560008
16	16056	160560009	MICHOACÁN DE OCAIMPO	NAHUATZEN	TURICUARO	0219	160560009
16	16057	160570001	MICHOACÁN DE OCAIMPO	NOCUPÉTARO	NOCUPÉTARO DE MORELOS	0076, 0080, 0085, 0108, 0112, 0127, 0131, 0165, 017A, 0184, 0199	160570001
16	16058	160580001	MICHOACÁN DE OCAIMPO	NUEVO PARANGARICUITIRO	NUEVO SAN JUAN PARANGARICUITIRO	0054, 0069, 0073, 0088, 0092, 0105, 011A, 0143, 0156, 0209	160580001
16	16059	160590001	MICHOACÁN DE OCAIMPO	NUEVO URECHO	NUEVO URECHO	0051, 0066, 0070, 0085	160590001
16	16060	160600001	MICHOACÁN DE OCAIMPO	NUMARÁN	NUMARÁN	0048, 0052	160600001
16	16061	160610001	MICHOACÁN DE OCAIMPO	OCAIMPO	OCAIMPO	0030, 0045, 005A, 0064	160610001
16	16061	160610022	MICHOACÁN DE OCAIMPO	OCAIMPO	MANZANA DE SAN LUIS	0079, 0100, 0115, 012A, 0134, 0149, 0153, 0168, 0172	160610022
16	16062	160620001	MICHOACÁN DE OCAIMPO	PAJACUARÁN	PAJACUARÁN	0061, 0080, 0085, 0108, 0112, 0127, 0216	160620001
16	16062	160620006	MICHOACÁN DE OCAIMPO	PAJACUARÁN	LA LUZ	0038, 0131, 0146, 024A	160620006
16	16063	160630001	MICHOACÁN DE OCAIMPO	PANINDÍCUARO	PANINDÍCUARO	004A, 0073, 0092, 0105, 011A	160630001
16	16064	160640001	MICHOACÁN DE OCAIMPO	PARÁCUARO	PARÁCUARO	0155, 016A, 017A, 0189, 0210, 0225, 023A, 0244, 0259, 0297	160640001
16	16064	160640003	MICHOACÁN DE OCAIMPO	PARÁCUARO	ANTÚNEZ (MORELOS)	009A, 0102, 0117, 0121, 0136, 0140, 0193, 0263, 0278, 0282	160640003
16	16065	160650001	MICHOACÁN DE OCAIMPO	PARACHO	PARACHO DE VERDUZCO	0044, 0059, 0083, 0078, 0087, 010A, 0114, 0129, 0152, 0171, 0186, 0190, 0203, 0218, 0222, 0237, 0241, 028A, 0294, 0307, 0345, 035A, 036A	160650001
16	16065	160650006	MICHOACÁN DE OCAIMPO	PARACHO	NURIO	0148, 0256, 0311, 0379, 0383, 0398, 0400	160650006
16	16065	160650008	MICHOACÁN DE OCAIMPO	PARACHO	QUINCEO	0326, 0330, 0415, 042A, 0434, 0449	160650008
16	16066	160660001	MICHOACÁN DE OCAIMPO	PÁTZCUARO	PÁTZCUARO	015A, 016A, 0179, 0183, 0198, 0268, 0287, 0412, 0431, 0499, 0501, 0520, 054A, 0677, 0640, 086A, 0874, 0889, 0963	160660001
16	16066	160660009	MICHOACÁN DE OCAIMPO	PÁTZCUARO	CUANAJO	0075, 0291, 0304, 0319, 0323, 0338	160660009



CLAVE DE ENTIDAD FEDERATIVA	CLAVE DE MUNICIPIO	CLAVE DE LOCALIDAD	ENTIDAD FEDERATIVA	NOMBRE DE MUNICIPIO	NOMBRE DE LOCALIDAD	CLAVE DE AGEB	CLAVE DE LOCALIDAD ACTUAL (INEGI, JULIO 2019)
16	16066	160660013	MICHOACÁN DE OCAμπο	PÁTZCUARO	SANTA MARÍA HURAMANGARO (SAN JUAN TUMBIC)	0573, 0639, 0643	160660013
16	16066	160660079	MICHOACÁN DE OCAμπο	PÁTZCUARO	COLONIA VISTA BELLA (LOMAS DEL PEAJE)	0785	160660079
16	16067	160670001	MICHOACÁN DE OCAμπο	PENJAMILLO	PENJAMILLO DE DEGOLLADO	0087, 0091, 0104	160670001
16	16068	160680001	MICHOACÁN DE OCAμπο	PERIBÁN	PERIBÁN DE RAMOS	0065, 007A, 0099, 0101, 0116, 0120, 0135, 0154, 0173	160680001
16	16069	160690001	MICHOACÁN DE OCAμπο	LA PIEDAD	LA PIEDAD DE CABADAS	0062, 0077, 0113, 0151, 0166, 0170, 0185, 0202, 0221, 0236, 0240, 0255, 026A, 0274, 0306, 0310, 0325, 033A, 0359, 0382, 0397, 040A, 0414, 0429, 0433, 0448, 0452, 0467, 0471, 0486, 0490, 0503, 0516, 0522, 0541, 0556, 0560, 0575, 058A, 059A, 0607, 0611, 0626, 0630, 0646, 065A, 066A, 0679, 0683, 0698, 0700, 0753, 0768, 0772, 0787, 0791, 0804, 0819, 0823	160690001
16	16070	160700001	MICHOACÁN DE OCAμπο	PURÉPERO	PURÉPERO DE ECHÁIZ	0063, 0078, 0082, 0133, 0152, 0190	160700001
16	16071	160710001	MICHOACÁN DE OCAμπο	PURUÁNDIRO	PURUÁNDIRO	0179, 0183, 022A, 0249, 0272, 0287, 0520, 0589	160710001
16	16071	160710018	MICHOACÁN DE OCAμπο	PURUÁNDIRO	GALEANA	0408, 0412, 0450, 0658	160710018
16	16071	160710061	MICHOACÁN DE OCAμπο	PURUÁNDIRO	VILLACHUATO	0164, 0200, 0431, 0499, 0501	160710061
16	16072	160720001	MICHOACÁN DE OCAμπο	QUERÉNDARO	QUERÉNDARO	0049, 0053, 0088, 0072, 0087, 0119	160720001
16	16073	160730001	MICHOACÁN DE OCAμπο	QUIROGA	QUIROGA	0099, 0101, 0116, 0120, 0258, 0277, 0296	160730001
16	16073	160730008	MICHOACÁN DE OCAμπο	QUIROGA	SAN ANDRÉS ZIRÓNARO	0027, 0169	160730008
16	16073	160730011	MICHOACÁN DE OCAμπο	QUIROGA	SANTA FE DE LA LAGUNA	0046, 0135, 014A, 0154	160730011
16	16074	160740001	MICHOACÁN DE OCAμπο	COJUMATLÁN DE REGULES	COJUMATLÁN DE REGULES	0043, 0062	160740001
16	16075	160750001	MICHOACÁN DE OCAμπο	LOS REYES	LOS REYES DE SALGADO	0178, 0197, 0252, 0271, 0337, 0375, 038A, 039A, 0445	160750001
16	16075	160750013	MICHOACÁN DE OCAμπο	LOS REYES	PAMATÁCUARO	0286, 0290, 0356	160750013
16	16075	160750001	MICHOACÁN DE OCAμπο	SAHUAYO	SAHUAYO DE MORELOS	0033, 0048, 0052, 0067, 0071, 0086, 0090, 0103, 0118, 0137, 0175, 018A, 019A, 0211, 0228, 0230, 0245, 0264, 0279, 0283, 0298, 0300, 0315, 032A, 033A, 0349, 0363, 0368, 0495, 0508, 0512, 0546, 0550	160750001
16	16076	160760055	MICHOACÁN DE OCAμπο	SAHUAYO	SAN MIGUEL [FRACCIONAMIENTO]	0527	160760055
16	16077	160770001	MICHOACÁN DE OCAμπο	SAN LUCAS	SAN LUCAS	0079, 0098, 0100, 0115, 012A, 0172, 0187	160770001
16	16077	160770067	MICHOACÁN DE OCAμπο	SAN LUCAS	VICENTE RIVA PALACIO	0223, 0238, 0242, 0257	160770067
16	16078	160780001	MICHOACÁN DE OCAμπο	SANTA ANA MAYA	SANTA ANA MAYA	0042, 0061, 0080, 0095, 0112	160780001



CLAVE DE ENTIDAD FEDERATIVA	CLAVE DE MUNICIPIO	CLAVE DE LOCALIDAD	ENTIDAD FEDERATIVA	NOMBRE DE MUNICIPIO	NOMBRE DE LOCALIDAD	CLAVE DE AGEB	CLAVE DE LOCALIDAD ACTUAL (INEGI, JULIO 2019)
16	16079	160790001	MICHOACÁN DE OCCAMPO	SALVADOR ESCALANTE	SANTA CLARA DEL COBRE	0073, 0088, 0143, 0158, 0162, 0177	160790001
16	16079	160790045	MICHOACÁN DE OCCAMPO	SALVADOR ESCALANTE	OPOECO	0105, 011A, 0124, 0139, 0228, 0247, 0251, 0270	160790045
16	16080	160800001	MICHOACÁN DE OCCAMPO	SENGUIO	SENGUIO	006A, 0074, 0089, 0093	160800001
16	16081	160810001	MICHOACÁN DE OCCAMPO	SUSUPUATO	SUSUPUATO DE GUERRERO	0052, 0067, 0071, 0086	160810001
16	16082	160820001	MICHOACÁN DE OCCAMPO	TACÁMBARO	TACÁMBARO DE CODALLOS	0153, 0172, 0295, 0312, 0327, 0350, 0365, 037A, 051A	160820001
16	16082	160820066	MICHOACÁN DE OCCAMPO	TACÁMBARO	PEDERNALES	0261, 0276, 0280	160820066
16	16083	160830001	MICHOACÁN DE OCCAMPO	TANCÍTARO	TANCÍTARO	0057, 0108, 0112, 0127, 0131	160830001
16	16084	160840001	MICHOACÁN DE OCCAMPO	TANGAMANDAPIO	SANTIAGO TANGAMANDAPIO	0073, 0124, 0139, 0143, 0158, 0181, 0213, 0228, 0251, 0266, 0302	160840001
16	16084	160840004	MICHOACÁN DE OCCAMPO	TANGAMANDAPIO	LA CANTERA	0232, 0247, 0270, 0285, 029A	160840004
16	16084	160840020	MICHOACÁN DE OCCAMPO	TANGAMANDAPIO	TARECUATO	0088, 0092, 0105, 011A, 0196, 0209	160840020
16	16085	160850001	MICHOACÁN DE OCCAMPO	TANGANCÍCUARO	TANGANCÍCUARO DE ARISTA	009A, 0102, 0117, 0121, 0136, 0140, 0155, 0297, 030A, 0314, 0329	160850001
16	16085	160850017	MICHOACÁN DE OCCAMPO	TANGANCÍCUARO	PATAMBAN (PATAMBAN)	016A, 0174, 0189, 0278, 0282	160850017
16	16086	160860001	MICHOACÁN DE OCCAMPO	TANHUATO	TANHUATO DE GUERRERO	0044, 0063, 0076, 0082, 0114, 0129, 0133	160860001
16	16087	160870001	MICHOACÁN DE OCCAMPO	TARETAN	TARETAN	0041, 0056, 0060, 0075, 008A, 0094	160870001
16	16088	160880001	MICHOACÁN DE OCCAMPO	TARÍMBARO	TARÍMBARO	002A, 0072, 0087, 0176, 0301	160880001
16	16088	160880017	MICHOACÁN DE OCCAMPO	TARÍMBARO	CUJO DEL PORVENIR	0227, 0231	160880017
16	16088	160880038	MICHOACÁN DE OCCAMPO	TARÍMBARO	TEJARO DE LOS IZQUIERDO	0119, 0123, 0142, 0157, 0180	160880038
16	16088	160880039	MICHOACÁN DE OCCAMPO	TARÍMBARO	URUÉTARO	0212	160880039
16	16089	160890001	MICHOACÁN DE OCCAMPO	TEPALCATEPEC	TEPALCATEPEC	0116, 0169, 0173, 0188, 0192, 0239, 0243, 0258, 0262, 0309, 0313, 0328, 0332	160890001
16	16090	160900001	MICHOACÁN DE OCCAMPO	TINGAMBATO	TINGAMBATO	0086, 0070, 0085, 009A, 0102, 0117, 016A, 0244, 0259, 0263	160900001
16	16090	160900007	MICHOACÁN DE OCCAMPO	TINGAMBATO	SAN FRANCISCO PICHÁTARO	0121, 0136, 0140, 0155, 0193, 0206, 0210	160900007
16	16091	160910001	MICHOACÁN DE OCCAMPO	TINGÚNDIN	TINGÚNDIN	0063, 0082, 0097, 010A, 0171, 0186, 0190, 0203, 0218	160910001
16	16092	160920001	MICHOACÁN DE OCCAMPO	TIQUICHEO DE NICOLÁS ROMERO	TIQUICHEO	0198, 0200, 0215, 022A, 0234, 0249, 0253, 0268, 0272, 0376	160920001
16	16093	160930001	MICHOACÁN DE OCCAMPO	TLALPUJAHUA	TLALPUJAHUA DE RAYÓN	0054, 0068, 0072, 0087, 0091, 0104, 0123	160930001



CLAVE DE ENTIDAD FEDERATIVA	CLAVE DE MUNICIPIO	CLAVE DE LOCALIDAD	ENTIDAD FEDERATIVA	NOMBRE DE MUNICIPIO	NOMBRE DE LOCALIDAD	CLAVE DE AGEB	CLAVE DE LOCALIDAD ACTUAL (INEGI, JULIO 2019)
16	16094	160940001	MICHOACÁN DE OCAIMPO	TLAZAZALCA	TLAZAZALCA	0046, 007A, 008A, 0099, 0101, 0116	160940001
16	16095	160950001	MICHOACÁN DE OCAIMPO	TOCUMBO	TOCUMBO	0132	160950001
16	16095	160950040	MICHOACÁN DE OCAIMPO	TOCUMBO	SANTA CLARA DE VALLADARES	0147, 0151, 0185	160950040
16	16096	160960001	MICHOACÁN DE OCAIMPO	TUMBISCATIO	TUMBISCATIO DE RUIZ	0252, 0287, 0322, 0337, 0341	160960001
16	16097	160970001	MICHOACÁN DE OCAIMPO	TURICATO	TURICATO	018A, 0264, 0279, 0283, 0423, 0438, 0476	160970001
16	16097	160970074	MICHOACÁN DE OCAIMPO	TURICATO	LA ERMITA (NUEVA JERUSALEN)	0207, 0298, 0300, 0315, 032A, 0387, 0391	160970074
16	16097	160970158	MICHOACÁN DE OCAIMPO	TURICATO	PURUARAN	0211, 0226, 0230, 0245, 025A, 0404, 0419, 0442, 0457, 0461, 0480	160970158
16	16098	160980001	MICHOACÁN DE OCAIMPO	TUXPAN	TUXPAN	005A, 0083	160980001
16	16099	160990001	MICHOACÁN DE OCAIMPO	TUZANTLA	TUZANTLA	0131, 0146, 0150, 0165, 0220	160990001
16	16100	161000001	MICHOACÁN DE OCAIMPO	TZINTZUNTZAN	TZINTZUNTZAN	0064, 0079, 0098, 0100, 012A	161000001
16	16100	161000009	MICHOACÁN DE OCAIMPO	TZINTZUNTZAN	IHUATZIO	.0030, 005A	161000009
16	16101	161010001	MICHOACÁN DE OCAIMPO	TZITZIO	TZITZIO	0146, 0150, 0166, 017A, 018A, 0199	161010001
16	16102	161020001	MICHOACÁN DE OCAIMPO	URUAPAN	URUAPAN	0143, 0162, 0177, 0181, 0196, 0209, 0213, 0232, 0247, 0251, 0270, 029A, 0302, 0317, 0336, 0355, 036A, 0374, 0389, 0406, 044A, 0459, 0487, 0514, 0533, 0548, 0567, 0571, 0586, 0590, 0603, 065A, 069A, 0707, 0711, 0726, 0730, 0783, 0798, 0800, 0815, 082A, 083A, 0923, 0938, 0961, 1014, 1029, 1033, 1048, 1052, 1057, 1071, 1086, 1118, 1122, 1137, 1141, 1156, 1175, 118A, 119A, 1207, 1211, 1226, 1279, 1283, 1298, 1300, 1315, 132A, 133A, 1349, 1353, 1368, 1372, 1387, 1391, 1404, 1419, 1423, 1438, 1442, 1457, 1461, 1476, 1480, 1495, 1527, 1531, 1546, 1550, 1565, 157A, 158A, 1599, 1601, 1616, 1620, 1635, 164A, 165A, 1669, 1673, 1688, 1692, 1705, 171A, 172A, 1739, 1743, 1758, 1762, 1777, 2046, 2065, 207A, 2084, 2099, 2101, 2116, 2120, 2135, 214A, 2154, 2169, 2173, 2188, 2192, 2205, 221A, 2224, 2239, 2243, 2262, 2277, 2281, 2296, 2309, 2313, 2385, 239A, 2436, 2440, 2455, 246A, 2474, 2489, 2493, 2506, 2525, 253A, 254A, 2559, 2563, 261A, 2633, 2671	161020001
16	16102	161020057	MICHOACÁN DE OCAIMPO	URUAPAN	ANGAHUAN	0980, 1508, 2370	161020057
16	16102	161020061	MICHOACÁN DE OCAIMPO	URUAPAN	CALTZONTZIN	0942, 0957, 2286, 2328, 2332, 2578	161020061
16	16102	161020063	MICHOACÁN DE OCAIMPO	URUAPAN	CAPACUARO	0092, 0745, 1781, 1796	161020063
16	16102	161020106	MICHOACÁN DE OCAIMPO	URUAPAN	SAN LORENZO	0653, 0665, 100A, 1512, 2597, 260A, 2652	161020106
16	16102	161020110	MICHOACÁN DE OCAIMPO	URUAPAN	SANTA ROSA (SANTA BARBARA)	2417	161020110
16	16102	161020119	MICHOACÁN DE OCAIMPO	URUAPAN	TOREO BAJO (EL TOREO BAJO)	1809, 1813, 2347, 2351, 2366, 2402	161020119



CLAVE DE ENTIDAD FEDERATIVA	CLAVE DE MUNICIPIO	CLAVE DE LOCALIDAD	ENTIDAD FEDERATIVA	NOMBRE DE MUNICIPIO	NOMBRE DE LOCALIDAD	CLAVE DE AGEB	CLAVE DE LOCALIDAD ACTUAL (INEGI, JULIO 2019)
16	16103	161030001	MICHOACÁN DE OCAMPO	VENUSTIANO CARRANZA	SAN PEDRO CAHRO	0066, 0070, 0136, 0140, 0155, 016A, 0193, 0206, 0210, 0225, 0263, 0297, 0329	161030001
16	16103	161030003	MICHOACÁN DE OCAMPO	VENUSTIANO CARRANZA	CUMUATILLO	023A, 0244, 0259, 0278, 0314, 0333, 0348	161030003
16	16103	161030007	MICHOACÁN DE OCAMPO	VENUSTIANO CARRANZA	LA PALMA (LA PALMA DE JESÚS)	0085, 009A, 0102, 0117, 0121, 0282, 030A	161030007
16	16104	161040001	MICHOACÁN DE OCAMPO	VILLAMAR	VILLAMAR	0025, 0082, 0097, 010A, 0218	161040001
16	16104	161040012	MICHOACÁN DE OCAMPO	VILLAMAR	EMILIANO ZAPATA	0114, 0129, 0133, 0148, 0162, 0171, 0186, 0222	161040012
16	16104	161040028	MICHOACÁN DE OCAMPO	VILLAMAR	EL PLATANAL	0167, 0180, 0203	161040028
16	16105	161050001	MICHOACÁN DE OCAMPO	VISTA HERMOSA	VISTA HERMOSA DE NEGRETE	0056, 0075, 008A, 0094, 0107, 015A, 0164, 0179, 0183, 0198, 0234	161050001
16	16105	161050004	MICHOACÁN DE OCAMPO	VISTA HERMOSA	EL CAPULÍN	0130, 0146	161050004
16	16106	161060001	MICHOACÁN DE OCAMPO	YURÉCUARO	YURÉCUARO	0087, 0091, 0104, 0119, 0123, 0142, 0157, 0161	161060001
16	16107	161070001	MICHOACÁN DE OCAMPO	ZACAPU	ZACAPU	0205, 0224, 0239, 0243, 0262, 0347, 0421, 0436, 0474, 0648	161070001
16	16107	161070020	MICHOACÁN DE OCAMPO	ZACAPU	NARANJA DE TAPIA	0493	161070020
16	16107	161070025	MICHOACÁN DE OCAMPO	ZACAPU	TIRINDARO	0277	161070025
16	16108	161080001	MICHOACÁN DE OCAMPO	ZAMORA	ZAMORA DE HIDALGO	0096, 0109, 0113, 0128, 0132, 0147, 0151, 0166, 0170, 0185, 019A, 0217, 0221, 0236, 0310, 0344, 0359, 0363, 0382, 0397, 040A, 0414, 0429, 0433, 0448, 0452, 0467, 0471, 0486, 0490, 0503, 0518, 0560, 0575, 0630, 0698, 0700, 0715, 072A, 0734, 0749, 0753, 0768, 0804, 0861, 0950, 0965, 097A, 0999, 1003, 1126, 115A, 1164, 1179, 1183, 1196, 1200, 122A, 1234, 1249, 1267, 1291, 1304, 1319, 1323, 1338, 1342, 1357, 1376, 1412, 1427, 1431, 1450, 1466, 147A, 1484	161080001
16	16108	161080003	MICHOACÁN DE OCAMPO	ZAMORA	ARIO DE RAYÓN (ARIO SANTA MONICA)	0265, 0522, 0537, 0541, 0556, 0927, 0931, 0946, 1130, 1361, 1380	161080003
16	16108	161080005	MICHOACÁN DE OCAMPO	ZAMORA	ATECUARIO DE LA CONSTITUCIÓN (ATECUARIO)	0679, 0683, 0876, 0880, 0895, 0908, 0912, 1215	161080005
16	16108	161080007	MICHOACÁN DE OCAMPO	ZAMORA	CHAPARACO	1253, 1268	161080007
16	16108	161080016	MICHOACÁN DE OCAMPO	ZAMORA	LA RINCONADA	0645	161080016
16	16108	161080020	MICHOACÁN DE OCAMPO	ZAMORA	LA SAUCEDA	0024, 1408, 1446	161080020
16	16108	161080173	MICHOACÁN DE OCAMPO	ZAMORA	EX-HACIENDA EL REFUGIO [FRACCIONAMIENTO]	1022	161080173
16	16109	161090001	MICHOACÁN DE OCAMPO	ZINÁPARO	ZINÁPARO	0040	161090001
16	16110	161100001	MICHOACÁN DE OCAMPO	ZINAPÉCUARO	ZINAPÉCUARO DE FIGUEROA	0111, 015A, 0164, 0179, 0183, 0198, 0200, 0215, 022A	161100001



CLAVE DE ENTIDAD FEDERATIVA	CLAVE DE MUNICIPIO	CLAVE DE LOCALIDAD	ENTIDAD FEDERATIVA	NOMBRE DE MUNICIPIO	NOMBRE DE LOCALIDAD	CLAVE DE AGEB	CLAVE DE LOCALIDAD ACTUAL (INEGI, JULIO 2019)
16	16110	161100006	MICHOACÁN DE OCAMPO	ZINAPÉCUARO	BOCANEO (SAN PEDRO)	0304, 0319	161100006
16	16110	161100049	MICHOACÁN DE OCAMPO	ZINAPÉCUARO	VALLE DE JUÁREZ (JERÁHUARO)	0268, 0272, 0287, 0323	161100049
16	16111	161110001	MICHOACÁN DE OCAMPO	ZIRACUARETIRO	ZIRACUARETIRO	0034, 0049, 0053, 0068, 0138, 0161, 0176	161110001
16	16111	161110009	MICHOACÁN DE OCAMPO	ZIRACUARETIRO	SAN ÁNGEL ZURUMUCAPIO	0091, 0104, 0119, 0123, 0142	161110009
16	16112	161120001	MICHOACÁN DE OCAMPO	ZITÁCUARO	HERÓICA ZITÁCUARO	0188, 021A, 0224, 0258, 0262, 0281, 0309, 0328, 0332, 0347, 0385, 039A, 0402, 0417, 0629	161120001
16	16112	161120082	MICHOACÁN DE OCAMPO	ZITÁCUARO	RINCÓN DE NICOLÁS ROMERO (CEDROS TERCERA MANZANA)	0436, 0440, 0455, 046A	161120082
16	16113	161130001	MICHOACÁN DE OCAMPO	JOSÉ SIXTO VERDUZCO	PASTOR ORTIZ	0024, 0077, 0096	161130001
16	16113	161130012	MICHOACÁN DE OCAMPO	JOSÉ SIXTO VERDUZCO	SAN JOSÉ HUIPANA	0043, 0113, 0132	161130012
16	16113	161130016	MICHOACÁN DE OCAMPO	JOSÉ SIXTO VERDUZCO	SAN MARTÍN	0062	161130016
17	17001	170010001	MORELOS	AMACUZAC	AMACUZAC	0060, 008A	170010001
17	17001	170010008	MORELOS	AMACUZAC	SAN GABRIEL LAS PALMAS	0145, 015A	170010008
17	17002	170020001	MORELOS	ATLATLHUACAN	ATLATLHUACAN	0049, 0072, 0087, 0091	170020001
17	17003	170030001	MORELOS	AXOCHIAPAN	AXOCHIAPAN	007A, 0084, 0099, 0101, 0116, 0120, 0135, 0169, 0173, 0205, 021A	170030001
17	17003	170030003	MORELOS	AXOCHIAPAN	ATLACAHUALOYA	0154, 0243	170030003
17	17003	170030010	MORELOS	AXOCHIAPAN	TEIXTAC	0188, 0192	170030010
17	17004	170040001	MORELOS	AYALA	CIUDAD AYALA	0128, 0202, 033A, 0344, 0359, 0503	170040001
17	17004	170040004	MORELOS	AYALA	ANENECUILCO	0113, 019A, 0383, 0452, 0467, 0471, 0486, 0490, 0518, 0522, 0560	170040004
17	17004	170040005	MORELOS	AYALA	SAN PEDRO APATLACO	0077, 0221, 0236, 0289, 0293, 0306	170040005
17	17004	170040008	MORELOS	AYALA	CHINAMECA	0433, 0448	170040008
17	17004	170040012	MORELOS	AYALA	JALOXTOC	0378, 0382	170040012
17	17004	170040014	MORELOS	AYALA	MOYOTEPEC	0255, 026A, 0387, 040A, 0537, 0541	170040014
17	17004	170040026	MORELOS	AYALA	TENEXTEPANGO	0240, 0414, 0429	170040026
17	17005	170050001	MORELOS	COATLÁN DEL RÍO	COATLÁN DEL RÍO	006A, 0089	170050001



CLAVE DE ENTIDAD FEDERATIVA	CLAVE DE MUNICIPIO	CLAVE DE LOCALIDAD	ENTIDAD FEDERATIVA	NOMBRE DE MUNICIPIO	NOMBRE DE LOCALIDAD	CLAVE DE AGEB	CLAVE DE LOCALIDAD ACTUAL (INEGI, JULIO 2019)
17	17006	170060001	MORELOS	CUAUTLA	CUAUTLA	0048, 0137, 0156, 0175, 0211, 0226, 025A, 0263, 0300, 0315, 032A, 033A, 0349, 0353, 0368, 0372, 0387, 0391, 040A, 0423, 0438, 0476, 0480, 0495, 0508, 0512, 0527, 0531, 0546, 0550, 0565, 057A, 058A, 0599, 0601, 0616, 0620, 0635, 065A, 0669, 0673, 0688, 0692, 0705, 071A, 072A, 0739, 0743, 0758, 0762, 0777, 0781, 0796, 080A, 0828, 0832, 0847, 0851, 0870, 0885, 089A, 0902, 0917, 0936, 0940, 0955, 096A, 097A, 0989, 0993, 1006, 1012, 1027, 1031, 1046, 1050, 1065, 107A, 1084, 1099, 1101, 1116, 1120, 1135	170060001
17	17006	170060032	MORELOS	CUAUTLA	PEÑA FLORES (PALO VERDE)	0966, 0921	170060032
17	17007	170070075	MORELOS	CUERNAVACA	VILLA SANTIAGO	0011, 0026, 0030, 0045, 005A, 006A, 0079, 0083, 012A, 0149, 0153, 0168, 0172, 0187, 0191, 020A, 0219, 0223, 0242, 0257, 0261, 0280, 0295, 0308, 0312, 0327, 0331, 0346, 0350, 0365, 037A, 0401, 0416, 044A, 045A, 0482, 0505, 051A, 052A, 0543, 0558, 0562, 0577, 0581, 0596, 0609, 0666, 0670, 0685, 069A, 0717, 0721, 0736, 0740, 076A, 0806, 0810, 0825, 083A, 084A, 0859, 0863, 0878, 0882, 0897, 0967, 0971, 0986, 0990, 1005, 101A, 102A, 1039, 1052, 1077, 1081, 1109, 1113, 1128, 1132, 1147, 1151, 1166, 1217, 1221, 1236, 1240, 1255, 126A, 127A, 1289, 1293, 1306, 1310, 1325, 133A, 134A, 1359, 1363, 1378, 1382, 1397, 140A, 141A, 1429, 1433, 1448, 1452, 1467, 1471, 1486, 1490, 1503, 1518, 1556, 1560, 1607	170070075
17	17007	170070125	MORELOS	CUERNAVACA	FRACCIONAMIENTO LOMAS DE AHUATLÁN	1522, 1537, 1541, 1575, 158A, 159A	170070125
17	17008	170080001	MORELOS	EMILIANO ZAPATA	EMILIANO ZAPATA	0038, 0112, 0146, 0150, 0165, 018A, 0201, 0235, 024A, 025A, 0305, 0362, 0377	170080001
17	17008	170080003	MORELOS	EMILIANO ZAPATA	TETECALITA	0610, 0625, 063A	170080003
17	17008	170080005	MORELOS	EMILIANO ZAPATA	TRES DE MAYO	0220, 0339	170080005
17	17009	170090001	MORELOS	HUITZILAC	HUITZILAC	0035, 0073	170090001
17	17009	170090017	MORELOS	HUITZILAC	TRES MARIAS	0088, 0092, 0105, 011A, 012A	170090017
17	17010	170100001	MORELOS	JANTETELCO	JANTETELCO	007A, 0093, 0106, 0110, 013A, 014A	170100001
17	17010	170100002	MORELOS	JANTETELCO	AMAYUCA	0021, 0098, 0125, 0159, 0163, 0178	170100002
17	17011	170110001	MORELOS	JUITEPEC	JUITEPEC	0103, 0122, 0137, 0156, 0160, 0175, 0207, 0211, 0230, 0245, 0315, 032A, 033A, 0349, 0368, 0372, 0387, 0391, 040A, 0419, 0423, 0438, 0495, 0527, 0531, 0550, 0565, 057A, 058A, 0601, 0616, 0620, 0635, 064A, 065A, 0669, 0673, 0688, 0692, 0705, 071A, 072A, 0739, 0743, 0758, 0762, 0777, 0781, 0813, 0828, 0832, 0847, 0851, 0865, 089A, 097A, 0988, 1027, 1065, 107A, 108A, 1098, 1101, 1173, 1188, 1192	170110001
17	17011	170110004	MORELOS	JUITEPEC	CALERA CHICA	0071, 0476	170110004
17	17011	170110009	MORELOS	JUITEPEC	PROGRESO	0067, 0461, 0796, 0809, 0866, 0870, 0885, 0917, 0921, 0936, 0940, 0983, 1008, 1012, 1116, 1120, 1135, 114A, 115A, 1169, 1243, 1258, 1262	170110009
17	17011	170110028	MORELOS	JUITEPEC	INDEPENDENCIA	0508, 0512, 089A, 0902, 1031, 1046, 1050, 1205, 121A, 122A, 1239	170110028
17	17012	170120001	MORELOS	JOJUTLA	JOJUTLA	0295	170120001
17	17012	170120004	MORELOS	JOJUTLA	HIGUERÓN	020A, 0312, 0398, 0609	170120004



CLAVE DE ENTIDAD FEDERATIVA	CLAVE DE MUNICIPIO	CLAVE DE LOCALIDAD	ENTIDAD FEDERATIVA	NOMBRE DE MUNICIPIO	NOMBRE DE LOCALIDAD	CLAVE DE AGEB	CLAVE DE LOCALIDAD ACTUAL (INEGI, JULIO 2019)
17	17012	170120008	MORELOS	JOJUTLA	PEDRO AMARO	0346, 0350, 0401, 0416, 0543, 0562, 0581	170120008
17	17012	170120011	MORELOS	JOJUTLA	TEHUXTLA	0257, 0276, 0280	170120011
17	17012	170120012	MORELOS	JOJUTLA	TEQUESQUITENGO	044A, 0454, 0473	170120012
17	17012	170120013	MORELOS	JOJUTLA	TLATENCHI	0083, 0524, 0613, 0628	170120013
17	17012	170120018	MORELOS	JOJUTLA	UNIDAD HABITACIONAL JOSE MARIA MORELOS Y PAVÓN	0308	170120018
17	17013	170130001	MORELOS	JONACATEPEC	JONACATEPEC	0076, 0096, 0108, 0112, 0127, 0146, 0165, 017A	170130001
17	17013	170130006	MORELOS	JONACATEPEC	TETELILLA	0131	170130006
17	17014	170140001	MORELOS	MAZATEPEC	MAZATEPEC	004A, 0073	170140001
17	17015	170150001	MORELOS	MIACATLÁN	MIACATLÁN	0155, 016A	170150001
17	17015	170150004	MORELOS	MIACATLÁN	COATETELCO	0051, 0066, 0102, 0117, 0121, 0136	170340001
17	17016	170160001	MORELOS	OCUITUCO	OCUITUCO	0025, 0059, 0063, 0078, 0082, 0097	170160001
17	17016	170160005	MORELOS	OCUITUCO	JUMLTEPEC	003A, 010A, 0114, 0129, 0133	170160005
17	17017	170170001	MORELOS	PUENTE DE IXTLA	PUENTE DE IXTLA	0183, 0200, 0380, 0431, 0501, 0516, 0569, 0573	170170001
17	17017	170170007	MORELOS	PUENTE DE IXTLA	TILZAPOTLA	0215, 022A, 0323, 0338, 0342, 0395	170170007
17	17017	170170008	MORELOS	PUENTE DE IXTLA	SAN JOSÉ VISTA HERMOSA	0272, 0287, 0319	170170008
17	17017	170170009	MORELOS	PUENTE DE IXTLA	XOXOCOTLA	0022, 0094, 0234, 0249, 0253, 0268	170350001
17	17018	170180001	MORELOS	TEMIXCO	TEMIXCO	002A, 0068, 0142, 0176, 0208, 0231, 0246, 0250, 0265, 027A, 0284, 0299, 0301, 0316, 0458, 0462, 0496, 0508, 0513, 0528, 0532, 0547, 0551, 0570, 0585, 059A, 0602, 0617, 0621, 0636, 0640, 0655, 066A, 0689, 0693, 0706, 0710, 0725, 073A, 0744, 0759, 0763, 0778, 0782, 0797, 080A, 0814, 0833, 0848, 0852, 0867, 0871, 0886, 0890, 0903, 0918, 0922, 0937, 0941, 0956, 0960, 0975, 098A, 099A, 1009, 1013, 1028, 1032, 1047, 1051, 1066, 1070, 1085	170180001
17	17018	170180004	MORELOS	TEMIXCO	CUENTEPEC	0829	170180004
17	17019	170190001	MORELOS	TEPACINGO	TEPACINGO	0120, 0135, 014A, 0192, 0205, 021A, 022A	170190001
17	17019	170190002	MORELOS	TEPACINGO	ATOTONILCO	0239, 0243	170190002
17	17019	170190005	MORELOS	TEPACINGO	IXTLILCO EL GRANDE	0065, 0154, 0169, 0173	170190005
17	17020	170200001	MORELOS	TEPOZTLÁN	TEPOZTLÁN	016A, 0174, 0259	170200001
17	17020	170200006	MORELOS	TEPOZTLÁN	SANTA CATARINA	0051, 0121, 0136, 0210	170200006



CLAVE DE ENTIDAD FEDERATIVA	CLAVE DE MUNICIPIO	CLAVE DE LOCALIDAD	ENTIDAD FEDERATIVA	NOMBRE DE MUNICIPIO	NOMBRE DE LOCALIDAD	CLAVE DE AGEB	CLAVE DE LOCALIDAD ACTUAL (INEGI, JULIO 2019)
17	17021	170210001	MORELOS	TETECALA	TETECALA	0044, 0059, 0063, 0078, 010A, 0129	170210001
17	17022	170220001	MORELOS	TETELA DEL VOLCÁN	TETELA DEL VOLCÁN	0075, 008A, 0094, 0107, 0111, 0183, 0198	170220001
17	17022	170220002	MORELOS	TETELA DEL VOLCÁN	HUEYAPAN (SAN ANDRÉS HUEYAPAN)	0041, 0126, 0130, 0145, 015A, 0164	170220002
17	17023	170230001	MORELOS	TLALNEPANTLA	TLALNEPANTLA	0068, 0072, 0087, 0091	170230001
17	17024	170240001	MORELOS	TLALTIZAPÁN DE ZAPATA	TLALTIZAPÁN	0239, 0281, 0296	170240001
17	17024	170240007	MORELOS	TLALTIZAPÁN DE ZAPATA	HUATECALCO	0366, 0506	170240007
17	17024	170240012	MORELOS	TLALTIZAPÁN DE ZAPATA	TICUMÁN	0101, 0116, 0493	170240012
17	17024	170240013	MORELOS	TLALTIZAPÁN DE ZAPATA	SANTA ROSA TREINTA	0173, 0186, 0192, 0243, 0328, 0417, 0421, 0436	170240013
17	17025	170250001	MORELOS	TLAQUILTENANGO	TLAQUILTENANGO	0043, 0166, 0185, 0202, 026A, 0289	170250001
17	17026	170260001	MORELOS	TLAYACAPAN	TLAYACAPAN	0040, 0055, 006A, 0074, 0089, 0093, 0106	170260001
17	17027	170270001	MORELOS	TOTOLAPAN	TOTOLAPAN	0029, 0048, 0052, 0067	170270001
17	17028	170280001	MORELOS	XOCHITEPEC	XOCHITEPEC	0045, 0187, 0242, 0257, 0327, 0346, 0350, 0365, 0420, 0435, 044A, 0488, 051A, 0524, 0539, 0543, 0558, 0562, 0651, 0666, 0670, 069A, 0717, 0721	170280001
17	17028	170280002	MORELOS	XOCHITEPEC	ALPUYECA	0026, 0083, 0098, 0276, 0454, 0492, 0577, 0581, 0685	170280002
17	17028	170280003	MORELOS	XOCHITEPEC	ATLACHOLOAYA	0473, 0702	170280003
17	17028	170280006	MORELOS	XOCHITEPEC	CHICONCUAC	037A, 0384, 0505	170280006
17	17028	170280030	MORELOS	XOCHITEPEC	UNIDAD HABITACIONAL JOSE MARIA MORELOS Y PAVÓN	012A, 0134, 0149, 0153, 0168, 0172, 0204, 0219, 0223, 0236, 0280, 0399, 0416, 0469, 0596, 0609, 0613, 0628	170280030
17	17029	170290001	MORELOS	YAUITEPEC	YAUITEPEC DE ZARAGOZA	0023, 0150, 0185, 017A, 0254, 0286, 0292, 0305, 031A, 0339, 0470, 0485, 049A, 0502, 0517, 0621, 063A, 0659, 0663, 070A, 0714, 0729, 088A, 0911, 0945, 095A, 0979, 0983	170290001
17	17029	170290003	MORELOS	YAUITEPEC	LOS ARCOS	0451, 0466, 0678, 0682, 0739, 0926, 1017, 1021	170290003
17	17029	170290005	MORELOS	YAUITEPEC	COCOYOC	0199, 0201, 0216, 0803, 0818, 0837, 0841, 0856	170290005
17	17029	170290012	MORELOS	YAUITEPEC	OACALCO	0998, 1002	170290012
17	17029	170290013	MORELOS	YAUITEPEC	OAXTEPEC	0108, 0127, 0131, 0269, 0273, 0409, 0413, 0428, 0432, 0610, 0625, 0748, 0752, 0767, 0822, 0894, 0907, 0930	170290013
17	17029	170290024	MORELOS	YAUITEPEC	LA JOYA	0368, 0536, 0540, 0555, 056A, 0574, 0589, 0593, 0606, 0644, 0697	170290024
17	17030	170300001	MORELOS	YECAPITLA	YECAPITLA	0024, 0043, 0058, 0081, 0096, 0109, 0113, 0128, 0217	170300001
17	17030	170300008	MORELOS	YECAPITLA	JUAN MORALES	0166, 0170, 0185, 019A, 0202	170300008



CLAVE DE ENTIDAD FEDERATIVA	CLAVE DE MUNICIPIO	CLAVE DE LOCALIDAD	ENTIDAD FEDERATIVA	NOMBRE DE MUNICIPIO	NOMBRE DE LOCALIDAD	CLAVE DE AGEB	CLAVE DE LOCALIDAD ACTUAL (INEGI, JULIO 2019)
17	17030	170300018	MORELOS	YECAPITLA	XOCHITLÁN	0221, 0236	170300018
17	17031	170310001	MORELOS	ZACATEPEC	ZACATEPEC DE HIDALGO	013A, 0144	170310001
17	17031	170310002	MORELOS	ZACATEPEC	SAN NICOLÁS GALEANA	0106, 0214	170310002
17	17032	170320001	MORELOS	ZACUALPAN DE AMILPAS	ZACUALPAN DE AMILPAS	0067	170320001
17	17032	170320006	MORELOS	ZACUALPAN DE AMILPAS	TLACOTEPEC	0086, 0090, 0103, 0118, 0122, 0137, 0141, 0156	170320006
17	17033	170330001	MORELOS	TEMOAC	TEMOAC	0045, 005A, 0084, 0079, 0100, 0115	170330001
17	17033	170330002	MORELOS	TEMOAC	AMILINGO	0088	170330002
17	17033	170330003	MORELOS	TEMOAC	HUAZULCO	0083	170330003
18	18001	180010001	NAYARIT	ACAPONETA	ACAPONETA	021A, 0224, 0328, 0347	180010001
18	18002	180020001	NAYARIT	AHUACATLÁN	AHUACATLÁN	0113	180020001
18	18003	180030001	NAYARIT	AMATLÁN DE CAÑAS	AMATLÁN DE CAÑAS	0089	180030001
18	18004	180040128	NAYARIT	COMPOSTELA	LA PENITA DE JALTEMBA	0531, 0550, 0781, 0796	180040128
18	18004	180040186	NAYARIT	COMPOSTELA	LAS VARAS	0851, 0886, 1281	180040186
18	18004	180040191	NAYARIT	COMPOSTELA	ZACUALPAN	0512, 0885	180040191
18	18005	180050001	NAYARIT	HUAJICORI	HUAJICORI	0219, 0223, 0261, 0276, 0280, 0295, 0308, 0312, 0327, 0331, 0346, 0350, 0365, 037A, 0384, 0399, 0401, 0416, 0420, 0435	180050001
18	18006	180060001	NAYARIT	IXTLÁN DEL RÍO	IXTLÁN DEL RÍO	0127, 0254, 0273	180060001
18	18007	180070001	NAYARIT	JALA	JALA	0139	180070001
18	18007	180070022	NAYARIT	JALA	JOMULCO	0196, 0209	180070022
18	18008	180080001	NAYARIT	XALISCO	XALISCO	0225, 0422	180080001
18	18008	180090001	NAYARIT	DEL NAYAR	JESUS MARIA	0612, 0627, 0650, 0665, 067A, 0684, 0699, 0701	180090001
18	18010	180100001	NAYARIT	ROSAMORADA	ROSAMORADA	037A	180100001
18	18010	180100935	NAYARIT	ROSAMORADA	SAN VICENTE	0384, 044A, 0454, 0492	180100935
18	18011	180110001	NAYARIT	RUIZ	RUIZ	0076, 0080, 0085, 0108, 0112, 0127, 0150, 017A, 0184, 0199, 0201	180110001
18	18012	180120001	NAYARIT	SAN BLAS	SAN BLAS	0365, 0462, 0497, 0514	180120001
18	18012	180120019	NAYARIT	SAN BLAS	GUADALUPE VICTORIA	0209, 0213, 0478	180120019
18	18012	180120025	NAYARIT	SAN BLAS	JALCOCOTÁN	0162, 0181, 0317, 0321	180120025
18	18012	180120032	NAYARIT	SAN BLAS	MECATÁN	029A, 0302, 0383, 0406	180120032



CLAVE DE ENTIDAD FEDERATIVA	CLAVE DE MUNICIPIO	CLAVE DE LOCALIDAD	ENTIDAD FEDERATIVA	NOMBRE DE MUNICIPIO	NOMBRE DE LOCALIDAD	CLAVE DE AGEB	CLAVE DE LOCALIDAD ACTUAL (INEGI, JULIO 2019)
18	18014	180140001	NAYARIT	SANTA MARÍA DEL ORO	SANTA MARÍA DEL ORO	0167	180140001
18	18015	180150001	NAYARIT	SANTIAGO IXCUINTLA	SANTIAGO IXCUINTLA	0639	180150001
18	18015	180150032	NAYARIT	SANTIAGO IXCUINTLA	POZO DE IBARRA	0446, 0728, 0732	180150032
18	18015	180150052	NAYARIT	SANTIAGO IXCUINTLA	LA PRESA	0450, 0747, 0751, 0944	180150052
18	18015	180150069	NAYARIT	SANTIAGO IXCUINTLA	SENTISPAC	0484, 0499	180150069
18	18015	180150080	NAYARIT	SANTIAGO IXCUINTLA	VILLA HIDALGO	0395, 0461, 0643, 0658, 0677, 0696	180150080
18	18015	180150081	NAYARIT	SANTIAGO IXCUINTLA	VILLA JUÁREZ	0569, 0573, 0785, 079A	180150081
18	18015	180150082	NAYARIT	SANTIAGO IXCUINTLA	YAGO	0357, 0501, 0516, 0520, 0802, 0817, 0821, 0836	180150082
18	18016	180160001	NAYARIT	TECUALA	TECUALA	0316, 0320, 0369, 0602	180160001
18	18016	180160041	NAYARIT	TECUALA	QUIMICHIS	0265, 0398, 0458, 0462, 0477, 0481	180160041
18	18016	180160047	NAYARIT	TECUALA	SAN FELIPE AZTATÁN	0180, 0424, 0496, 0513, 0528	180160047
18	18017	180170001	NAYARIT	TEPIC	TEPIC	0775, 0915, 1078, 1323, 1542, 1561, 1576, 1627, 1631, 167A, 1720, 1877, 1861, 1985, 2080	180170001
18	18017	180170122	NAYARIT	TEPIC	FRANCISCO I. MADERO (PUGA)	085A, 1010	180170122
18	18018	180180001	NAYARIT	TUXPAN	TUXPAN	0151, 0236, 0240, 0255, 0274, 0310, 033A, 054A, 0359	180180001
18	18018	180180004	NAYARIT	TUXPAN	COAMILES	0109, 0128, 0221	180180004
18	18018	180180012	NAYARIT	TUXPAN	PALMA GRANDE	0096, 0168, 0170	180180012
18	18019	180190001	NAYARIT	LA YESCA	LA YESCA	0479, 0483, 0488	180190001
18	18020	180200001	NAYARIT	BAHÍA DE BANDERAS	VALLE DE BANDERAS	0272, 0287, 0484	180200001
18	18020	180200013	NAYARIT	BAHÍA DE BANDERAS	BUCERÍAS	0268	180200013
18	18020	180200043	NAYARIT	BAHÍA DE BANDERAS	LAS JARRETADERAS	0361	180200043
18	18020	180200053	NAYARIT	BAHÍA DE BANDERAS	MEZCALES	0516, 054A, 0709, 0910	180200053
18	18020	180200069	NAYARIT	BAHÍA DE BANDERAS	EL PORVENIR	0569	180200069
18	18020	180200088	NAYARIT	BAHÍA DE BANDERAS	SAN VICENTE	0249, 0536, 1054	180200088
19	19003	190030001	NUEVO LEÓN	LOS ALDAMAS	LOS ALDAMAS	0083	190030001
19	19004	190040001	NUEVO LEÓN	ALLENDE	CIUDAD DE ALLENDE	0466	190040001
19	19005	190050001	NUEVO LEÓN	ANÁHUAC	ANÁHUAC	0482, 0567, 0586, 1048, 1103, 1141, 1160	190050001



CLAVE DE ENTIDAD FEDERATIVA	CLAVE DE MUNICIPIO	CLAVE DE LOCALIDAD	ENTIDAD FEDERATIVA	NOMBRE DE MUNICIPIO	NOMBRE DE LOCALIDAD	CLAVE DE AGEB	CLAVE DE LOCALIDAD ACTUAL (INEGI, JULIO 2019)
19	19007	190070001	NUEVO LEÓN	ARAMBERRI	ARAMBERRI	0307, 0311, 0364, 0379, 0538, 0542, 0557, 0561, 0585, 0612, 0627	190070001
19	19007	190070008	NUEVO LEÓN	ARAMBERRI	LA ASCENCIÓN	0326, 0330, 0345, 035A, 0363, 0576, 0580, 0608	190070008
19	19008	190080001	NUEVO LEÓN	BUSTAMANTE	BUSTAMANTE	0107	190080001
19	19009	190090001	NUEVO LEÓN	CADEREYTA JIMÉNEZ	CADEREYTA JIMÉNEZ	0636, 073A, 0652	190090001
19	19010	190100131	NUEVO LEÓN	EL CARMEN	ALIANZA REAL	0162	190100131
19	19011	190110001	NUEVO LEÓN	CERRALVO	CIUDAD CERRALVO	030A	190110001
19	19013	190130001	NUEVO LEÓN	CHINA	CHINA	0639	190130001
19	19014	190140001	NUEVO LEÓN	DOCTOR ARROYO	DOCTOR ARROYO	0532, 0551, 0566, 0570, 0585, 1314, 1352	190140001
19	19016	190160001	NUEVO LEÓN	DOCTOR GONZÁLEZ	DOCTOR GONZÁLEZ	0132	190160001
19	19018	190180001	NUEVO LEÓN	GARCÍA	GARCÍA	0245, 0283, 0349, 0387, 0391, 0457, 0527	190180001
19	19021	190210001	NUEVO LEÓN	GENERAL ESCOBEDO	CIUDAD GENERAL ESCOBEDO	0397, 0522, 0560, 058A, 0594, 0607, 0611, 0626, 0630, 0787, 0819, 0950, 1041, 1056, 1107, 1111, 1130, 1566, 1573, 1588, 1681, 1713, 1761	190210001
19	19022	190220001	NUEVO LEÓN	GENERAL TERÁN	CIUDAD GENERAL TERÁN	0515	190220001
19	19023	190230001	NUEVO LEÓN	GENERAL TREVIÑO	GENERAL TREVIÑO	0086, 0090, 0103, 0118, 0122, 0160, 0175	190230001
19	19024	190240001	NUEVO LEÓN	GENERAL ZARAGOZA	GENERAL ZARAGOZA	0149, 0163, 0223, 0238, 0242, 0257	190240001
19	19026	190260001	NUEVO LEÓN	GUADALUPE	GUADALUPE	0143, 1230, 1809, 2099, 2101, 2385, 2686	190260001
19	19026	190260057	NUEVO LEÓN	GUADALUPE	LAS ESCOBAS	2830	190260057
19	19028	190280001	NUEVO LEÓN	HIGUERAS	HIGUERAS	0203	190280001
19	19029	190290001	NUEVO LEÓN	HUALAHUISES	HUALAHUISES	0126, 0164	190290001
19	19031	190310001	NUEVO LEÓN	JUÁREZ	CIUDAD BENITO JUÁREZ	0247, 0251, 0942, 0957, 1334	190310001
19	19031	190310045	NUEVO LEÓN	JUÁREZ	JARDINES DE LA SILLA (JARDINES)	0105, 0891, 1103, 1118, 1442	190310045
19	19031	190310224	NUEVO LEÓN	JUÁREZ	HÉCTOR CABALLERO	1495	190310224
19	19031	190310311	NUEVO LEÓN	JUÁREZ	MONTE KRISTAL	1512	190310311
19	19031	190310313	NUEVO LEÓN	JUÁREZ	ARBOLEDAS DE SAN ROQUE	0355, 0425, 043A, 0444, 0478, 0482	190310313
19	19032	190320001	NUEVO LEÓN	LAMPAZOS DE NARANJO	LAMPAZOS DE NARANJO	0475, 0757, 0761	190320001
19	19033	190330001	NUEVO LEÓN	LINARES	LINARES	0665	190330001
19	19036	190360001	NUEVO LEÓN	MIER Y NORIEGA	MIER Y NORIEGA	0101, 0116, 0120, 0135, 0417, 0421, 0436, 0440, 0455	190360001



CLAVE DE ENTIDAD FEDERATIVA	CLAVE DE MUNICIPIO	CLAVE DE LOCALIDAD	ENTIDAD FEDERATIVA	NOMBRE DE MUNICIPIO	NOMBRE DE LOCALIDAD	CLAVE DE AGEB	CLAVE DE LOCALIDAD ACTUAL (INEGI, JULIO 2019)
19	19037	190370001	NUEVO LEÓN	MINA	MINA	0749, 0768	190370001
19	19038	190380001	NUEVO LEÓN	MONTEMORELOS	MONTEMORELOS	0549, 0619, 0623, 0657, 0676	190380001
19	19039	190390001	NUEVO LEÓN	MONTERREY	MONTERREY	2519, 3127, 3894, 3907, 3911, 3930, 3998, 4002, 4055, 4197, 4341, 4500, 4638, 4642, 4843, 4958, 4962, 4981, 5015	190390001
19	19041	190410001	NUEVO LEÓN	PESQUERÍA	PESQUERÍA	014A, 0154	190410001
19	19043	190430001	NUEVO LEÓN	RAYONES	RAYONES	0106, 0144	190430001
19	19044	190440001	NUEVO LEÓN	SABINAS HIDALGO	CIUDAD SABINAS HIDALGO	0847, 0836	190440001
19	19045	190450001	NUEVO LEÓN	SALINAS VICTORIA	SALINAS VICTORIA	0346	190450001
19	19045	190450385	NUEVO LEÓN	SALINAS VICTORIA	EMILIANO ZAPATA	037A, 0384	190450385
19	19045	190450405	NUEVO LEÓN	SALINAS VICTORIA	SIMEPRODESO (COLECTIVO NUEVO)	0365	190450405
19	19045	190450464	NUEVO LEÓN	SALINAS VICTORIA	MISSION	0401, 0416, 0420, 0435	190450464
19	19047	190470001	NUEVO LEÓN	HIDALGO	HIDALGO	0162, 0177, 0209, 0270, 0285	190470001
19	19048	190480001	NUEVO LEÓN	SANTA CATARINA	CIUDAD SANTA CATARINA	0992, 1295, 1346, 1469, 1577	190480001
19	19049	190490001	NUEVO LEÓN	SANTIAGO	SANTIAGO	0275, 0561	190490001
19	19050	190500001	NUEVO LEÓN	VALLECILLO	VALLECILLO	0223, 044A, 0473	190500001
20	20001	200010001	OAXACA	ABEJONES	ABEJONES	0039	200010001
20	20002	200020001	OAXACA	ACATLÁN DE PÉREZ FIGUEROA	ACATLÁN DE PÉREZ FIGUEROA	0178, 020A, 0233, 0248, 036A, 0394, 0430	200020001
20	20002	200020037	OAXACA	ACATLÁN DE PÉREZ FIGUEROA	TELELA	0252, 0267, 0271, 0360, 0375, 0407, 0411, 0426, 0445, 045A	200020037
20	20002	200020039	OAXACA	ACATLÁN DE PÉREZ FIGUEROA	VICENTE CAMALOTE	013A, 0286, 0290, 0303, 0318, 0322, 0337, 0464, 0479, 0483, 0498	200020039
20	20003	200030001	OAXACA	ASUNCIÓN CACALOTEPEC	ASUNCIÓN CACALOTEPEC	0052, 0067	200030001
20	20004	200040001	OAXACA	ASUNCIÓN CUYOTEPEJÍ	ASUNCIÓN CUYOTEPEJÍ	0030, 0045, 0064	200040001
20	20005	200050001	OAXACA	ASUNCIÓN IXTALTEPEC	ASUNCIÓN IXTALTEPEC	0023, 0131, 0146, 0254, 0269, 0273, 0288	200050001
20	20006	200060001	OAXACA	ASUNCIÓN NOCHITLÁN	ASUNCIÓN NOCHITLÁN	0088, 0092, 011A, 0124, 0139, 0143, 0158, 0162, 0181	200060001
20	20007	200070001	OAXACA	ASUNCIÓN OCOTLÁN	ASUNCIÓN OCOTLÁN	0032, 0047, 0051	200070001
20	20008	200080001	OAXACA	ASUNCIÓN TLACOLULITA	ASUNCIÓN TLACOLULITA	0044	200080001
20	20009	200090001	OAXACA	AYOTZINTEPEC	AYOTZINTEPEC	0060, 0075, 008A, 009A, 0107, 0111	200090001



CLAVE DE ENTIDAD FEDERATIVA	CLAVE DE MUNICIPIO	CLAVE DE LOCALIDAD	ENTIDAD FEDERATIVA	NOMBRE DE MUNICIPIO	NOMBRE DE LOCALIDAD	CLAVE DE AGEB	CLAVE DE LOCALIDAD ACTUAL (INEGI, JULIO 2019)
20	20011	200110001	OAXACA	CALIHUALÁ	CALIHUALÁ	0020, 0035, 004A	200110001
20	20012	200120001	OAXACA	CANDELARIA LOXICHA	CANDELARIA LOXICHA	0032, 0047	200120001
20	20013	200130001	OAXACA	CIÉNEGA DE ZIMATLÁN	CIÉNEGA DE ZIMATLÁN	003A, 0044	200130001
20	20014	200140001	OAXACA	CIUDAD IXTEPEC	CIUDAD IXTEPEC	0022, 0037, 0041, 0075, 0107, 0111, 0130, 015A, 016A, 0179, 0183, 0198, 0200, 0215, 022A, 023A, 0249, 0253, 0268, 0272	200140001
20	20015	200150001	OAXACA	COATECAS ALTAS	COATECAS ALTAS	0049, 0053, 0068	200150001
20	20016	200160001	OAXACA	COICOYÁN DE LAS FLORES	COICOYÁN DE LAS FLORES	0046, 0050, 0065, 007A	200160001
20	20017	200170001	OAXACA	LA COMPAÑÍA	LA COMPAÑÍA	0024	200170001
20	20018	200180001	OAXACA	CONCEPCIÓN BUENAVISTA	CONCEPCIÓN BUENAVISTA	0040	200180001
20	20019	200190001	OAXACA	CONCEPCIÓN PÁPALO	CONCEPCIÓN PÁPALO	0048	200190001
20	20020	200200001	OAXACA	CONSTANCIA DEL ROSARIO	CONSTANCIA DEL ROSARIO	0034, 0048, 0053, 0068, 0072, 0087	200200001
20	20021	200210001	OAXACA	COSOLAPA	COSOLAPA	0046, 007A, 008A, 0116, 0120	200210001
20	20022	200220001	OAXACA	COSOLTEPEC	COSOLTEPEC	0039	200220001
20	20023	200230001	OAXACA	CUILÁPAM DE GUERRERO	CUILÁPAM DE GUERRERO	0036, 0040, 0055, 006A	200230001
20	20024	200240001	OAXACA	CUYAMECALCO VILLA DE ZARAGOZA	CUYAMECALCO VILLA DE ZARAGOZA	0029	200240001
20	20025	200250001	OAXACA	CHAHUITES	CHAHUITES	0026, 0030, 005A, 0064, 0079, 0083, 0098	200250001
20	20026	200260001	OAXACA	CHALCATONGO DE HIDALGO	CHALCATONGO DE HIDALGO	0057, 0061, 0076	200260001
20	20027	200270001	OAXACA	CHIHUIHUITLÁN DE BENITO JUÁREZ	CHIHUIHUITLÁN DE BENITO JUÁREZ	0035	200270001
20	20028	200280001	OAXACA	HEROICA CIUDAD DE EJUTLA DE CRESPO	HEROICA CIUDAD DE EJUTLA DE CRESPO	0028, 0117, 0121, 0140, 0155, 016A, 017A, 0189, 0193	200280001
20	20029	200290001	OAXACA	ELOXOCHITLÁN DE FLORES MAGÓN	ELOXOCHITLÁN DE FLORES MAGÓN	003A	200290001
20	20030	200300001	OAXACA	EL ESPINAL	EL ESPINAL	005A, 0064, 0078, 0083, 0098, 0100, 0115	200300001
20	20031	200310001	OAXACA	TAMAZULÁPAM DEL ESPÍRITU SANTO	TAMAZULÁPAM DEL ESPÍRITU SANTO	0038, 0042, 0057, 0061, 0076	200310001
20	20032	200320001	OAXACA	FRESNILLO DE TRUJANO	FRESNILLO DE TRUJANO	0020	200320001
20	20034	200340001	OAXACA	GUADALUPE DE RAMÍREZ	GUADALUPE DE RAMÍREZ	003A, 004A, 0059, 0063	200340001



CLAVE DE ENTIDAD FEDERATIVA	CLAVE DE MUNICIPIO	CLAVE DE LOCALIDAD	ENTIDAD FEDERATIVA	NOMBRE DE MUNICIPIO	NOMBRE DE LOCALIDAD	CLAVE DE AGEB	CLAVE DE LOCALIDAD ACTUAL (INEGI, JULIO 2019)
20	20035	200350001	OAXACA	GUELATAO DE JUÁREZ	GUELATAO DE JUÁREZ	0022	200350001
20	20036	200360001	OAXACA	GUEVEA DE HUMBOLDT	GUEVEA DE HUMBOLDT	0068	200360001
20	20037	200370001	OAXACA	MESONES HIDALGO	MESONES HIDALGO	0046, 0050, 0065	200370001
20	20038	200380001	OAXACA	VILLA HIDALGO	VILLA HIDALGO	0043, 0058, 0062	200380001
20	20039	200390001	OAXACA	HEROICA CIUDAD DE HUAJUAPAN DE LEÓN	HEROICA CIUDAD DE HUAJUAPAN DE LEÓN	0110, 0125, 013A, 0159, 0163, 0182, 0197, 0229, 0303, 0318, 0337, 0356, 0360, 0375, 038A, 039A, 0407, 0411, 0426, 0430, 0445, 045A, 046A, 0479, 0483, 0498, 0500, 0515, 052A, 053A, 0549, 0553, 0568, 0572, 0587, 0591, 060A, 0619, 0623, 0638, 0642, 0657, 0661, 0676, 0680, 0695, 0706, 0712, 0727, 0731, 0746, 0750, 0765, 077A, 0784, 0799, 0801, 0816, 0820, 0835, 084A, 0854, 0868, 0873, 0888	200390001
20	20040	200400001	OAXACA	HUAUTEPEC	HUAUTEPEC	0022	200400001
20	20041	200410001	OAXACA	HUAUTLA DE JIMÉNEZ	HUAUTLA DE JIMÉNEZ	0053, 0068, 0072, 0087, 0091, 0104	200410001
20	20041	200410013	OAXACA	HUAUTLA DE JIMÉNEZ	SAN ANDRÉS HIDALGO	0123	200410013
20	20042	200420001	OAXACA	IXTLÁN DE JUÁREZ	IXTLÁN DE JUÁREZ	0084, 014A, 015A	200420001
20	20043	200430001	OAXACA	HEROICA CIUDAD DE JUCHITÁN DE ZARAGOZA	HEROICA CIUDAD DE JUCHITÁN DE ZARAGOZA	0096, 0274, 0289, 0325, 0344, 0359, 0363, 0382, 040A, 0429, 0452, 0556, 0611, 0626, 0630, 0683, 0700, 0715, 072A, 073A, 0749, 0753, 0768, 0772, 0791, 080A, 0819, 0838, 0842, 0857, 0895, 0908, 0912, 0927, 0931, 0946, 0950, 097A, 098A, 0999, 1003, 1016, 1022, 1037, 1041, 1056, 1060, 1075, 1111, 1128, 1130	200430001
20	20043	200430002	OAXACA	HEROICA CIUDAD DE JUCHITÁN DE ZARAGOZA	ÁLVARO OBREGÓN	0861, 0876, 0885, 108A, 109A	200430002
20	20043	200430003	OAXACA	HEROICA CIUDAD DE JUCHITÁN DE ZARAGOZA	CHICAPA DE CASTRO	0293, 0306, 0490, 0603, 0518, 1107, 1145	200430003
20	20043	200430006	OAXACA	HEROICA CIUDAD DE JUCHITÁN DE ZARAGOZA	LA VENTOSA	0664, 0679, 0880	200430006
20	20044	200440001	OAXACA	LOMA BONITA	LOMA BONITA	0144, 0214, 0233, 0252, 0271, 0286, 0290, 0303, 0318, 0341, 0356, 0360, 0375, 038A, 039A, 0407, 0411, 0430	200440001
20	20045	200450001	OAXACA	MAGDALENA APASCO	MAGDALENA APASCO	0029, 0033	200450001
20	20046	200460001	OAXACA	MAGDALENA JALTEPEC	MAGDALENA JALTEPEC	005A, 006A	200460001
20	20047	200470001	OAXACA	SANTA MAGDALENA JICOTLÁN	SANTA MAGDALENA JICOTLÁN	0023	200470001
20	20048	200480001	OAXACA	MAGDALENA MIXTEPEC	MAGDALENA MIXTEPEC	0020, 0035	200480001
20	20049	200490001	OAXACA	MAGDALENA OCOTLÁN	MAGDALENA OCOTLÁN	0028	200490001
20	20050	200500001	OAXACA	MAGDALENA PEÑASCO	MAGDALENA PEÑASCO	0029	200500001
20	20051	200510001	OAXACA	MAGDALENA TEITIPAC	MAGDALENA TEITIPAC	0030, 0045, 005A, 006A, 0079, 0083	200510001



CLAVE DE ENTIDAD FEDERATIVA	CLAVE DE MUNICIPIO	CLAVE DE LOCALIDAD	ENTIDAD FEDERATIVA	NOMBRE DE MUNICIPIO	NOMBRE DE LOCALIDAD	CLAVE DE AGEB	CLAVE DE LOCALIDAD ACTUAL (INEGI, JULIO 2019)
20	20052	200520001	OAXACA	MAGDALENA TEQUISISTLÁN	MAGDALENA TEQUISISTLÁN	0131, 0165, 0184, 0199	200520001
20	20053	200530001	OAXACA	MAGDALENA TLACOTEPEC	MAGDALENA TLACOTEPEC	0035	200530001
20	20054	200540001	OAXACA	MAGDALENA ZAHUATLÁN	MAGDALENA ZAHUATLÁN	0028	200540001
20	20055	200550001	OAXACA	MARISCALA DE JUÁREZ	MARISCALA DE JUÁREZ	0044, 0059, 0063, 0078, 0082, 0097	200550001
20	20056	200560001	OAXACA	MÁRTIRES DE TACUBAYA	MÁRTIRES DE TACUBAYA	0022, 0037, 0041, 0056	200560001
20	20057	200570001	OAXACA	MATÍAS ROMERO AVENDAÑO	MATÍAS ROMERO AVENDAÑO	0068, 0246, 0250, 0265, 027A, 0284, 0301, 0439, 0443, 0458, 0477, 0481, 0496, 0551, 0586, 0585	200570001
20	20057	200570018	OAXACA	MATÍAS ROMERO AVENDAÑO	PALOMARES	0509, 0513, 0528, 0532, 0547	200570018
20	20058	200580001	OAXACA	MAZATLÁN VILLA DE FLORES	MAZATLÁN VILLA DE FLORES	0031	200580001
20	20059	200590001	OAXACA	MIHUATLÁN DE PORFIRIO DÍAZ	MIHUATLÁN DE PORFIRIO DÍAZ	0113, 0132, 0151, 0185, 019A, 0202, 0217, 0236, 0240, 0255, 026A, 0274, 0289, 0293	200590001
20	20060	200600001	OAXACA	MIXISTLÁN DE LA REFORMA	MIXISTLÁN DE LA REFORMA	0044, 0059	200600001
20	20061	200610001	OAXACA	MONJAS	MONJAS	0041, 0056	200610001
20	20062	200620001	OAXACA	NATIVIDAD	NATIVIDAD	002A	200620001
20	20063	200630001	OAXACA	NAZARENO ETLA	NAZARENO ETLA	0046, 0050	200630001
20	20064	200640001	OAXACA	NEJAPA DE MADERO	NEJAPA DE MADERO	0077, 019A, 0202, 0217, 0221	200640001
20	20065	200650001	OAXACA	IXPANTEPEC NIEVES	IXPANTEPEC NIEVES	0021	200650001
20	20066	200660001	OAXACA	SANTIAGO NILTEPEC	SANTIAGO NILTEPEC	0090, 0137, 0141, 0156, 0160	200660001
20	20067	200670001	OAXACA	OAXACA DE JUÁREZ	OAXACA DE JUÁREZ	012A, 0204, 0331, 0505, 051A, 0524, 0539, 0543, 0558, 0562, 0577, 0581, 0609, 0613, 0628, 0632, 0670, 0702, 0717, 076A, 0774, 0789, 0793, 0806, 0810, 0825, 083A, 0844, 0859, 0863, 0878, 0882, 0887, 0829, 0933, 0948, 0952, 0967, 0971, 0986, 0990, 1005, 101A, 1024, 1038, 1043, 1058, 1062, 1081, 1096, 1109, 1166, 1170, 1185, 119A, 1217, 1240, 1255, 1274, 1310, 1325, 133A, 1344, 1359, 1362, 1446, 1452, 1467, 1486, 1490, 1503, 1522, 1537, 1541, 1556, 1560, 1575, 158A, 1594, 1611, 1626, 1630, 165A, 1679, 1686, 1700, 1715, 172A, 1734, 1753, 1766, 1772, 1787, 1791, 1819, 1823, 1838, 1861, 1880, 1895, 1912, 1927, 1931, 1950, 197A, 1984, 1999, 2003, 2018, 2022, 2056, 2094, 2107, 2111, 2126, 2130, 2145, 215A, 2164, 2179, 2183, 2198, 2200, 2215, 222A, 2234, 2249, 2253, 2266, 2272, 2287, 2291, 2304, 2319, 2323, 2338, 2342, 2357, 2361, 2376, 2408, 2412	200670001
20	20067	200670051	OAXACA	OAXACA DE JUÁREZ	VIGUERA	2060, 2075, 208A, 2380, 2395	200670051
20	20068	200680001	OAXACA	OCOTLÁN DE MORELOS	OCOTLÁN DE MORELOS	0019, 0061, 0076, 0080, 0095, 0108, 0112, 0127, 0131, 0146, 0150, 0165, 017A, 0184, 0199	200680001
20	20069	200690001	OAXACA	LA PE	LA PE	0020	200690001
20	20070	200700001	OAXACA	PINOTEPA DE DON LUIS	PINOTEPA DE DON LUIS	0036, 0040, 0055	200700001



CLAVE DE ENTIDAD FEDERATIVA	CLAVE DE MUNICIPIO	CLAVE DE LOCALIDAD	ENTIDAD FEDERATIVA	NOMBRE DE MUNICIPIO	NOMBRE DE LOCALIDAD	CLAVE DE AGEB	CLAVE DE LOCALIDAD ACTUAL (INEGI, JULIO 2019)
20	20071	200710001	OAXACA	PLUMA HIDALGO	PLUMA HIDALGO	0029, 0033	200710001
20	20072	200720001	OAXACA	SAN JOSÉ DEL PROGRESO	SAN JOSÉ DEL PROGRESO	0045, 005A, 0064, 0079, 0083, 0098, 0100, 0115, 012A	200720001
20	20073	200730001	OAXACA	PUTLA VILLA DE GUERRERO	PUTLA VILLA DE GUERRERO	0095, 0108, 0146, 0150, 0165, 017A, 0184, 0199, 0201, 0216	200730001
20	20074	200740001	OAXACA	SANTA CATARINA QUIQUITANI	SANTA CATARINA QUIQUITANI	0020	200740001
20	20075	200750001	OAXACA	REFORMA DE PINEDA	REFORMA DE PINEDA	0032, 0047, 0051, 0070, 0085, 009A	200750001
20	20076	200760001	OAXACA	LA REFORMA	LA REFORMA	0063, 0097, 010A, 0114	200760001
20	20077	200770001	OAXACA	REYES ETLA	REYES ETLA	0022, 0037	200770001
20	20078	200780001	OAXACA	ROJAS DE CUAUHTÉMOC	ROJAS DE CUAUHTÉMOC	002A, 0034	200780001
20	20079	200790001	OAXACA	SALINA CRUZ	SALINA CRUZ	0169, 021A, 0277, 0296, 0347, 039A, 0417, 0455, 0506, 063A, 0659, 0663, 0678, 0697, 0648, 0667, 0671, 0737, 0741, 0756, 0760, 0775, 0807, 0811, 0826, 0830, 0846, 085A, 0888	200790001
20	20080	200800001	OAXACA	SAN AGUSTÍN AMATENGO	SAN AGUSTÍN AMATENGO	0013	200800001
20	20081	200810001	OAXACA	SAN AGUSTÍN ATENANGO	SAN AGUSTÍN ATENANGO	0025, 0044, 0059, 0063, 0078, 0082	200810001
20	20082	200820001	OAXACA	SAN AGUSTÍN CHAYUCO	SAN AGUSTÍN CHAYUCO	0056	200820001
20	20083	200830001	OAXACA	SAN AGUSTÍN DE LAS JUNTAS	SAN AGUSTÍN DE LAS JUNTAS	0034, 0049, 0053, 0068	200830001
20	20084	200840001	OAXACA	SAN AGUSTÍN ETLA	SAN AGUSTÍN ETLA	0046	200840001
20	20085	200850001	OAXACA	SAN AGUSTÍN LOXICHA	SAN AGUSTÍN LOXICHA	0096	200850001
20	20086	200860001	OAXACA	SAN AGUSTÍN TLACOTEPEC	SAN AGUSTÍN TLACOTEPEC	0021, 0036	200860001
20	20087	200870001	OAXACA	SAN AGUSTÍN YATARENI	SAN AGUSTÍN YATARENI	0033, 0048, 0052	200870001
20	20088	200880001	OAXACA	SAN ANDRÉS CABECERA NUEVA	SAN ANDRÉS CABECERA NUEVA	0026	200880001
20	20089	200890001	OAXACA	SAN ANDRÉS DINICUITI	SAN ANDRÉS DINICUITI	0023	200890001
20	20090	200900001	OAXACA	SAN ANDRÉS HUAXPALTEPEC	SAN ANDRÉS HUAXPALTEPEC	0043, 0058, 0062, 0081, 0096, 0109	200900001
20	20091	200910001	OAXACA	SAN ANDRÉS HUAYAPAM	SAN ANDRÉS HUAYAPAM	0040, 0074	200910001
20	20092	200920001	OAXACA	SAN ANDRÉS IXTLAHUACA	SAN ANDRÉS IXTLAHUACA	0029	200920001
20	20093	200930001	OAXACA	SAN ANDRÉS LAGUNAS	SAN ANDRÉS LAGUNAS	0030	200930001
20	20094	200940001	OAXACA	SAN ANDRÉS NUXIÑO	SAN ANDRÉS NUXIÑO	0023	200940001



CLAVE DE ENTIDAD FEDERATIVA	CLAVE DE MUNICIPIO	CLAVE DE LOCALIDAD	ENTIDAD FEDERATIVA	NOMBRE DE MUNICIPIO	NOMBRE DE LOCALIDAD	CLAVE DE AGEB	CLAVE DE LOCALIDAD ACTUAL (INEGI, JULIO 2019)
20	20085	200950001	OAXACA	SAN ANDRÉS PAXTLÁN	SAN ANDRÉS PAXTLÁN	0020	200950001
20	20086	200960001	OAXACA	SAN ANDRÉS SINAXTLA	SAN ANDRÉS SINAXTLA	0028	200960001
20	20097	200970001	OAXACA	SAN ANDRÉS SOLAGA	SAN ANDRÉS SOLAGA	0025	200970001
20	20098	200980001	OAXACA	SAN ANDRÉS TEOTILALPAM	SAN ANDRÉS TEOTILALPAM	0041	200980001
20	20099	200990001	OAXACA	SAN ANDRÉS TEPETLAPA	SAN ANDRÉS TEPETLAPA	002A	200990001
20	20100	201000001	OAXACA	SAN ANDRÉS YAÁ	SAN ANDRÉS YAÁ	0022	201000001
20	20101	201010001	OAXACA	SAN ANDRÉS ZABACHE	SAN ANDRÉS ZABACHE	002A	201010001
20	20102	201020001	OAXACA	SAN ANDRÉS ZAUTLA	SAN ANDRÉS ZAUTLA	0027	201020001
20	20103	201030001	OAXACA	SAN ANTONINO CASTILLO VELASCO	SAN ANTONINO CASTILLO VELASCO	0039, 0043, 0058, 0062, 0077, 0081, 0096	201030001
20	20104	201040001	OAXACA	SAN ANTONINO EL ALTO	SAN ANTONINO EL ALTO	0036, 0040, 0055, 006A, 0074	201040001
20	20105	201050001	OAXACA	SAN ANTONINO MONTE VERDE	SAN ANTONINO MONTE VERDE	0029, 0033, 0067	201050001
20	20106	201060001	OAXACA	SAN ANTONIO ACUTLA	SAN ANTONIO ACUTLA	0026	201060001
20	20107	201070001	OAXACA	SAN ANTONIO DE LA CAL	SAN ANTONIO DE LA CAL	0038, 0057, 0061, 0085, 0112, 0127, 0131, 0146, 0150	201070001
20	20108	201080001	OAXACA	SAN ANTONIO HUITEPEC	SAN ANTONIO HUITEPEC	004A	201080001
20	20109	201090001	OAXACA	SAN ANTONIO NANAHUATIPAM	SAN ANTONIO NANAHUATIPAM	0032	201090001
20	20110	201100001	OAXACA	SAN ANTONIO SINICAHUA	SAN ANTONIO SINICAHUA	0029	201100001
20	20111	201110001	OAXACA	SAN ANTONIO TEPETLAPA	SAN ANTONIO TEPETLAPA	0026, 0030, 0045, 005A, 0064	201110001
20	20112	201120001	OAXACA	SAN BALTAZAR CHICHICAPAM	SAN BALTAZAR CHICHICAPAM	0042, 0057, 0061, 0076	201120001
20	20113	201130001	OAXACA	SAN BALTAZAR LOXICHA	SAN BALTAZAR LOXICHA	0035, 004A	201130001
20	20114	201140001	OAXACA	SAN BALTAZAR YATZACHI EL BAJO	SAN BALTAZAR YATZACHI EL BAJO	0028	201140001
20	20115	201150001	OAXACA	SAN BARTOLO COYOTEPEC	SAN BARTOLO COYOTEPEC	003A, 004A, 0059, 0079	201150001
20	20116	201160001	OAXACA	SAN BARTOLOMÉ AYAUTLA	SAN BARTOLOMÉ AYAUTLA	0022	201160001
20	20117	201170001	OAXACA	SAN BARTOLOMÉ LOXICHA	SAN BARTOLOMÉ LOXICHA	002A	201170001
20	20118	201180001	OAXACA	SAN BARTOLOMÉ QUIJALANA	SAN BARTOLOMÉ QUIJALANA	0050, 0065	201180001



CLAVE DE ENTIDAD FEDERATIVA	CLAVE DE MUNICIPIO	CLAVE DE LOCALIDAD	ENTIDAD FEDERATIVA	NOMBRE DE MUNICIPIO	NOMBRE DE LOCALIDAD	CLAVE DE AGEB	CLAVE DE LOCALIDAD ACTUAL (INEGI, JULIO 2019)
20	20119	201190001	OAXACA	SAN BARTOLOMÉ YUCUANE	SAN BARTOLOMÉ YUCUANE	0039, 0043	201190001
20	20120	201200001	OAXACA	SAN BARTOLOMÉ ZOOGOCHO	SAN BARTOLOMÉ ZOOGOCHO	0025	201200001
20	20121	201210001	OAXACA	SAN BARTOLO SOYALTEPEC	SAN BARTOLO SOYALTEPEC	0037, 0041, 0056	201210001
20	20122	201220001	OAXACA	SAN BARTOLO YAUTEPEC	SAN BARTOLO YAUTEPEC	0034, 0049, 0068, 0072	201220001
20	20123	201230001	OAXACA	SAN BERNARDO MIXTEPEC	SAN BERNARDO MIXTEPEC	0046, 0050, 0065	201230001
20	20124	201240001	OAXACA	SAN BLAS ATEMPA	SAN BLAS ATEMPA	0077, 0081, 0096, 0109, 0113, 0128, 0132, 0147, 0151, 0166	201240001
20	20125	201250001	OAXACA	SAN CARLOS YAUTEPEC	SAN CARLOS YAUTEPEC	0286, 0290, 0303, 0318, 0322, 0337, 0341	201250001
20	20126	201260001	OAXACA	SAN CRISTÓBAL AMATLÁN	SAN CRISTÓBAL AMATLÁN	0048, 0052, 0067, 0071	201260001
20	20127	201270001	OAXACA	SAN CRISTÓBAL AMOLTEPEC	SAN CRISTÓBAL AMOLTEPEC	0026	201270001
20	20128	201280001	OAXACA	SAN CRISTÓBAL LACHIRIOAG	SAN CRISTÓBAL LACHIRIOAG	0023, 0038, 0042, 0057, 0061	201280001
20	20129	201290001	OAXACA	SAN CRISTÓBAL SUCHIXTLAHUACA	SAN CRISTÓBAL SUCHIXTLAHUACA	0020	201290001
20	20130	201300001	OAXACA	SAN DIONISIO DEL MAR	SAN DIONISIO DEL MAR	006A, 0074, 0089, 0093	201300001
20	20131	201310001	OAXACA	SAN DIONISIO OCOTEPEC	SAN DIONISIO OCOTEPEC	0067, 0118, 0122, 0137, 0141, 0155, 0160, 0175, 018A, 0194, 0207, 0211, 025A, 026A, 0279	201310001
20	20131	201310008	OAXACA	SAN DIONISIO OCOTEPEC	SAN BALTAZAR GUELAVALA	0103, 0230, 0245	201310008
20	20132	201320001	OAXACA	SAN DIONISIO OCOTLÁN	SAN DIONISIO OCOTLÁN	0026	201320001
20	20133	201330001	OAXACA	SAN ESTEBAN ATATLAHUCA	SAN ESTEBAN ATATLAHUCA	0038, 0042, 0057	201330001
20	20134	201340001	OAXACA	SAN FELIPE JALAPA DE DIAZ	SAN FELIPE JALAPA DE DIAZ	004A, 0054, 0069	201340001
20	20135	201350001	OAXACA	SAN FELIPE TEJALAPAM	SAN FELIPE TEJALAPAM	0013	201350001
20	20136	201360001	OAXACA	SAN FELIPE USILA	SAN FELIPE USILA	0025, 0076, 0082, 0097	201360001
20	20137	201370001	OAXACA	SAN FRANCISCO CAHUACUÁ	SAN FRANCISCO CAHUACUÁ	0056	201370001
20	20138	201380001	OAXACA	SAN FRANCISCO CAJONOS	SAN FRANCISCO CAJONOS	002A	201380001
20	20139	201390001	OAXACA	SAN FRANCISCO CHAPULAPA	SAN FRANCISCO CHAPULAPA	0027, 0031	201390001
20	20140	201400001	OAXACA	SAN FRANCISCO CHINDÚA	SAN FRANCISCO CHINDÚA	0028, 0032, 0047, 0051	201400001
20	20141	201410036	OAXACA	SAN FRANCISCO DEL MAR	SAN FRANCISCO DEL MAR	0078, 0167, 0196, 0190, 0203, 0218, 0222, 0237, 0241, 0256, 0260, 0275, 028A	201410036



CLAVE DE ENTIDAD FEDERATIVA	CLAVE DE MUNICIPIO	CLAVE DE LOCALIDAD	ENTIDAD FEDERATIVA	NOMBRE DE MUNICIPIO	NOMBRE DE LOCALIDAD	CLAVE DE AGEB	CLAVE DE LOCALIDAD ACTUAL (INEGI, JULIO 2019)
20	20142	201420001	OAXACA	SAN FRANCISCO HUEHUETLÁN	SAN FRANCISCO HUEHUETLÁN	0022	201420001
20	20143	201430001	OAXACA	SAN FRANCISCO IXHUATÁN	SAN FRANCISCO IXHUATÁN	0157, 0195, 0208, 0212, 0227	201430001
20	20144	201440001	OAXACA	SAN FRANCISCO JALTEPETONGO	SAN FRANCISCO JALTEPETONGO	0027	201440001
20	20145	201450001	OAXACA	SAN FRANCISCO LACHIGOLO	SAN FRANCISCO LACHIGOLO	0024, 0039, 0043, 0062	201450001
20	20146	201460001	OAXACA	SAN FRANCISCO LOGUECHE	SAN FRANCISCO LOGUECHE	0021	201460001
20	20147	201470001	OAXACA	SAN FRANCISCO NUXAÑO	SAN FRANCISCO NUXAÑO	0029	201470001
20	20148	201480001	OAXACA	SAN FRANCISCO OZOLOTEPEC	SAN FRANCISCO OZOLOTEPEC	0026	201480001
20	20149	201490001	OAXACA	SAN FRANCISCO SOLA	SAN FRANCISCO SOLA	0023, 0038	201490001
20	20150	201500001	OAXACA	SAN FRANCISCO TELIXTLAHUACA	SAN FRANCISCO TELIXTLAHUACA	0077, 0081, 0086, 0109	201500001
20	20151	201510001	OAXACA	SAN FRANCISCO TEOPAN	SAN FRANCISCO TEOPAN	0021	201510001
20	20152	201520001	OAXACA	SAN FRANCISCO TLAPANCINGO	SAN FRANCISCO TLAPANCINGO	0029, 0033, 0052, 0067	201520001
20	20153	201530001	OAXACA	SAN GABRIEL MIXTEPEC	SAN GABRIEL MIXTEPEC	0064, 0079, 0083, 0088	201530001
20	20154	201540001	OAXACA	SAN ILDEFONSO AMATLÁN	SAN ILDEFONSO AMATLÁN	0023, 0038, 0042	201540001
20	20155	201550001	OAXACA	SAN ILDEFONSO SOLA	SAN ILDEFONSO SOLA	0020, 0035	201550001
20	20156	201560001	OAXACA	SAN ILDEFONSO VILLA ALTA	SAN ILDEFONSO VILLA ALTA	0047	201560001
20	20157	201570001	OAXACA	SAN JACINTO AMILPAS	SAN JACINTO AMILPAS	0059	201570001
20	20158	201580001	OAXACA	SAN JACINTO TLACOTEPEC	SAN JACINTO TLACOTEPEC	0022	201580001
20	20159	201590001	OAXACA	SAN JERÓNIMO COATLÁN	SAN JERÓNIMO COATLÁN	0072	201590001
20	20160	201600001	OAXACA	SAN JERÓNIMO SILACAYOAPILLA	SAN JERÓNIMO SILACAYOAPILLA	0020, 0035, 0044, 0054, 0069	201600001
20	20161	201610001	OAXACA	SAN JERÓNIMO SOSOLA	SAN JERÓNIMO SOSOLA	0047	201610001
20	20162	201620001	OAXACA	SAN JERÓNIMO TAVICHE	SAN JERÓNIMO TAVICHE	0025, 0034, 0044	201620001
20	20163	201630001	OAXACA	SAN JERÓNIMO TECOATL	SAN JERÓNIMO TECOATL	0022	201630001
20	20164	201640001	OAXACA	SAN JORGE NUCHITA	SAN JORGE NUCHITA	0034	201640001
20	20165	201650001	OAXACA	SAN JOSE AYUQUILA	SAN JOSE AYUQUILA	0027	201650001
20	20166	201660001	OAXACA	SAN JOSE CHILTEPEC	SAN JOSE CHILTEPEC	0043	201660001



CLAVE DE ENTIDAD FEDERATIVA	CLAVE DE MUNICIPIO	CLAVE DE LOCALIDAD	ENTIDAD FEDERATIVA	NOMBRE DE MUNICIPIO	NOMBRE DE LOCALIDAD	CLAVE DE AGEB	CLAVE DE LOCALIDAD ACTUAL (INEGI, JULIO 2019)
20	20167	201670001	OAXACA	SAN JOSÉ DEL PEÑASCO	SAN JOSÉ DEL PEÑASCO	0021	201670001
20	20168	201680001	OAXACA	SAN JOSÉ ESTANCIA GRANDE	SAN JOSÉ ESTANCIA GRANDE	0033, 0048, 0052	201680001
20	20169	201690001	OAXACA	SAN JOSÉ INDEPENDENCIA	SAN JOSÉ INDEPENDENCIA	0026	201690001
20	20170	201700001	OAXACA	SAN JOSÉ LACHIGUIRI	SAN JOSÉ LACHIGUIRI	0046, 0050, 0065, 007A	201700001
20	20171	201710001	OAXACA	SAN JOSÉ TENANGO	SAN JOSÉ TENANGO	0043, 0077	201710001
20	20172	201720001	OAXACA	SAN JUAN ACHIUTLA	SAN JUAN ACHIUTLA	0021	201720001
20	20173	201730001	OAXACA	SAN JUAN ATEPEC	SAN JUAN ATEPEC	0033, 0052, 0067, 0071, 0086	201730001
20	20175	201750001	OAXACA	SAN JUAN BAUTISTA ATATLAHUCA	SAN JUAN BAUTISTA ATATLAHUCA	0061	201750001
20	20176	201760001	OAXACA	SAN JUAN BAUTISTA COIXTLAHUACA	SAN JUAN BAUTISTA COIXTLAHUACA	004A, 0054, 0069	201760001
20	20177	201770001	OAXACA	SAN JUAN BAUTISTA CUICATLÁN	SAN JUAN BAUTISTA CUICATLÁN	009A, 0117, 0121, 0136, 0169, 0193, 0206	201770001
20	20178	201780001	OAXACA	SAN JUAN BAUTISTA GUELACHE	SAN JUAN BAUTISTA GUELACHE	0025, 003A, 0044	201780001
20	20179	201790001	OAXACA	SAN JUAN BAUTISTA JAYACATLÁN	SAN JUAN BAUTISTA JAYACATLÁN	0022, 0037, 0041, 0056, 0060, 0075	201790001
20	20180	201800001	OAXACA	SAN JUAN BAUTISTA LO DE SOTO	SAN JUAN BAUTISTA LO DE SOTO	0023, 0042, 0057, 0061, 0076	201800001
20	20181	201810001	OAXACA	SAN JUAN BAUTISTA SUCHITEPEC	SAN JUAN BAUTISTA SUCHITEPEC	0020	201810001
20	20182	201820001	OAXACA	SAN JUAN BAUTISTA TLACOATZINTEPEC	SAN JUAN BAUTISTA TLACOATZINTEPEC	0028	201820001
20	20183	201830001	OAXACA	SAN JUAN BAUTISTA TLACHICHILCO	SAN JUAN BAUTISTA TLACHICHILCO	003A	201830001
20	20184	201840001	OAXACA	SAN JUAN BAUTISTA TUXTEPEC	SAN JUAN BAUTISTA TUXTEPEC	0249, 0395, 0431, 0450, 0484, 0573, 0592, 0605, 061A, 0643, 0658, 0681, 0709, 0713, 0728, 0747, 0751, 0766, 079A, 0840	201840001
20	20184	201840050	OAXACA	SAN JUAN BAUTISTA TUXTEPEC	SAN BARTOLO	0319	201840050



CLAVE DE ENTIDAD FEDERATIVA	CLAVE DE MUNICIPIO	CLAVE DE LOCALIDAD	ENTIDAD FEDERATIVA	NOMBRE DE MUNICIPIO	NOMBRE DE LOCALIDAD	CLAVE DE AGEB	CLAVE DE LOCALIDAD ACTUAL (INEGI, JULIO 2019)
20	20184	201840092	OAXACA	SAN JUAN BAUTISTA TUXTEPEC	BENEMÉRITO JUÁREZ	0520, 0535, 054A, 0554, 0569	201840092
20	20185	201850001	OAXACA	SAN JUAN CACAHUATEPEC	SAN JUAN CACAHUATEPEC	0053, 0086, 0072, 0087, 0091, 0104, 0119	201850001
20	20186	201860001	OAXACA	SAN JUAN CIENEGUILLA	SAN JUAN CIENEGUILLA	0046, 0065, 007A	201860001
20	20187	201870001	OAXACA	SAN JUAN COATZOSPAM	SAN JUAN COATZOSPAM	0039	201870001
20	20188	201880001	OAXACA	SAN JUAN COLORADO	SAN JUAN COLORADO	0036, 0040, 0055, 006A, 0074, 0089	201880001
20	20189	201890001	OAXACA	SAN JUAN COMALTEPEC	SAN JUAN COMALTEPEC	0033	201890001
20	20190	201900001	OAXACA	SAN JUAN COTZOCON	SAN JUAN COTZOCON	0212	201900001
20	20190	201900013	OAXACA	SAN JUAN COTZOCON	MARÍA LOMBARDO DE CASO	0373, 0386, 0405, 041A, 0424, 0439, 0443, 0458	201900013
20	20191	201910001	OAXACA	SAN JUAN CHICOMEZÚCHIL	SAN JUAN CHICOMEZÚCHIL	0027	201910001
20	20192	201920001	OAXACA	SAN JUAN CHILATECA	SAN JUAN CHILATECA	0024	201920001
20	20193	201930001	OAXACA	SAN JUAN DEL ESTADO	SAN JUAN DEL ESTADO	0021, 0040, 0055	201930001
20	20194	201940001	OAXACA	SAN JUAN DEL RÍO	SAN JUAN DEL RÍO	0033, 0048, 0052, 0067	201940001
20	20195	201950001	OAXACA	SAN JUAN DJUXI	SAN JUAN DJUXI	0045	201950001
20	20196	201960001	OAXACA	SAN JUAN EVANGELISTA ANALCO	SAN JUAN EVANGELISTA ANALCO	0038, 0042	201960001
20	20197	201970001	OAXACA	SAN JUAN GUELAVÍA	SAN JUAN GUELAVÍA	0016, 0035, 004A, 0054, 0069	201970001
20	20198	201980001	OAXACA	SAN JUAN GUICHICOVI	SAN JUAN GUICHICOVI	0140, 0155, 0210, 0225	201980001
20	20199	201990001	OAXACA	SAN JUAN IHUALTEPEC	SAN JUAN IHUALTEPEC	0025, 0044, 0059, 0063, 0078	201990001
20	20200	202000001	OAXACA	SAN JUAN JUQUILA MIXES	SAN JUAN JUQUILA MIXES	0066, 0070, 0085, 009A, 0102, 0117, 0121, 0136	202000001
20	20201	202010001	OAXACA	SAN JUAN JUQUILA VIJANOS	SAN JUAN JUQUILA VIJANOS	0025	202010001
20	20202	202020001	OAXACA	SAN JUAN LACHAO	SAN JUAN LACHAO	0056	202020001
20	20203	202030001	OAXACA	SAN JUAN LACHIGALLA	SAN JUAN LACHIGALLA	0053, 0068, 0072, 0087, 0091, 0104	202030001
20	20204	202040001	OAXACA	SAN JUAN LAJARCIA	SAN JUAN LAJARCIA	0046	202040001
20	20205	202050001	OAXACA	SAN JUAN LALANA	SAN JUAN LALANA	0066, 0109	202050001



CLAVE DE ENTIDAD FEDERATIVA	CLAVE DE MUNICIPIO	CLAVE DE LOCALIDAD	ENTIDAD FEDERATIVA	NOMBRE DE MUNICIPIO	NOMBRE DE LOCALIDAD	CLAVE DE AGEB	CLAVE DE LOCALIDAD ACTUAL (INEGI, JULIO 2019)
20	20206	202060001	OAXACA	SAN JUAN DE LOS CUÉS	SAN JUAN DE LOS CUÉS	0065, 006A, 0074	202060001
20	20207	202070001	OAXACA	SAN JUAN MAZATLÁN	SAN JUAN MAZATLÁN	018A	202070001
20	20208	202080001	OAXACA	SAN JUAN MIXTEPEC	SAN JUAN MIXTEPEC DISTRITO 08	006A, 0083, 0098, 0100, 0115, 012A	202080001
20	20209	202090001	OAXACA	SAN JUAN MIXTEPEC	SAN JUAN MIXTEPEC DISTRITO 26	0023	202090001
20	20210	202100001	OAXACA	SAN JUAN NÚMÍ	SAN JUAN NÚMÍ	0039	202100001
20	20211	202110001	OAXACA	SAN JUAN OZOLOTEPEC	SAN JUAN OZOLOTEPEC	0036	202110001
20	20212	202120001	OAXACA	SAN JUAN PETLAPA	SAN JUAN PETLAPA	0033	202120001
20	20213	202130001	OAXACA	SAN JUAN QUIAHUJE	SAN JUAN QUIAHUJE	0045	202130001
20	20214	202140001	OAXACA	SAN JUAN QUIOTEPEC	SAN JUAN QUIOTEPEC	0057, 0061	202140001
20	20215	202150001	OAXACA	SAN JUAN SAYULTEPEC	SAN JUAN SAYULTEPEC	0020	202150001
20	20216	202160001	OAXACA	SAN JUAN TABAÁ	SAN JUAN TABAÁ	0028	202160001
20	20217	202170001	OAXACA	SAN JUAN TAMAZOLA	SAN JUAN TAMAZOLA	0025	202170001
20	20218	202180001	OAXACA	SAN JUAN TEITA	SAN JUAN TEITA	0022	202180001
20	20219	202190001	OAXACA	SAN JUAN TEITIPAC	SAN JUAN TEITIPAC	0034, 0049, 0053, 0068, 0072	202190001
20	20220	202200001	OAXACA	SAN JUAN TEPEUXILA	SAN JUAN TEPEUXILA	004A	202200001
20	20221	202210001	OAXACA	SAN JUAN TEPOSCOLULA	SAN JUAN TEPOSCOLULA	0028, 0032, 0047	202210001
20	20222	202220001	OAXACA	SAN JUAN YAEÉ	SAN JUAN YAEÉ	0025	202220001
20	20223	202230001	OAXACA	SAN JUAN YATZONA	SAN JUAN YATZONA	0022	202230001
20	20224	202240001	OAXACA	SAN JUAN YUCUITA	SAN JUAN YUCUITA	002A	202240001
20	20225	202250001	OAXACA	SAN LORENZO	SAN LORENZO	0027, 0031, 0046	202250001
20	20226	202260001	OAXACA	SAN LORENZO ALBARRADAS	SAN LORENZO ALBARRADAS	0039	202260001
20	20227	202270001	OAXACA	SAN LORENZO CACAOTEPEC	SAN LORENZO CACAOTEPEC	0040, 0055, 006A	202270001
20	20227	202270003	OAXACA	SAN LORENZO CACAOTEPEC	SANTIAGO ETLA	0110, 0125	202270003
20	20228	202280001	OAXACA	SAN LORENZO CUAUNECUILTITLA	SAN LORENZO CUAUNECUILTITLA	0029	202280001



CLAVE DE ENTIDAD FEDERATIVA	CLAVE DE MUNICIPIO	CLAVE DE LOCALIDAD	ENTIDAD FEDERATIVA	NOMBRE DE MUNICIPIO	NOMBRE DE LOCALIDAD	CLAVE DE AGEB	CLAVE DE LOCALIDAD ACTUAL (INEGI, JULIO 2019)
20	20229	202290001	OAXACA	SAN LORENZO TEXMELUCAN	SAN LORENZO TEXMELUCAN	0045	202290001
20	20230	202300001	OAXACA	SAN LORENZO VICTORIA	SAN LORENZO VICTORIA	0027, 0031, 0046	202300001
20	20231	202310001	OAXACA	SAN LUCAS CAMOTLÁN	SAN LUCAS CAMOTLÁN	0039	202310001
20	20232	202320001	OAXACA	SAN LUCAS OJITLÁN	SAN LUCAS OJITLÁN	0093	202320001
20	20233	202330001	OAXACA	SAN LUCAS QUIAVINI	SAN LUCAS QUIAVINI	0033, 0048	202330001
20	20234	202340001	OAXACA	SAN LUCAS ZOQUIÁPAM	SAN LUCAS ZOQUIÁPAM	0026	202340001
20	20235	202350001	OAXACA	SAN LUIS AMATLÁN	SAN LUIS AMATLÁN	0057, 0061, 0076, 0080	202350001
20	20236	202360001	OAXACA	SAN MARCIAL OZOLOTEPEC	SAN MARCIAL OZOLOTEPEC	0020	202360001
20	20237	202370001	OAXACA	SAN MARCOS ARTEAGA	SAN MARCOS ARTEAGA	0047, 0051, 0066, 0070	202370001
20	20238	202380001	OAXACA	SAN MARTÍN DE LOS CANSECOS	SAN MARTÍN DE LOS CANSECOS	0025	202380001
20	20239	202390001	OAXACA	SAN MARTÍN HUAMELÚPAM	SAN MARTÍN HUAMELÚPAM	0022, 0037, 0041	202390001
20	20240	202400001	OAXACA	SAN MARTÍN ITUNYOSO	SAN MARTÍN ITUNYOSO	0023, 0038, 0042	202400001
20	20241	202410001	OAXACA	SAN MARTÍN LACHILÁ	SAN MARTÍN LACHILÁ	0020	202410001
20	20242	202420001	OAXACA	SAN MARTÍN PERAS	SAN MARTÍN PERAS	0047	202420001
20	20243	202430001	OAXACA	SAN MARTÍN TILCAJETE	SAN MARTÍN TILCAJETE	003A, 0044	202430001
20	20244	202440001	OAXACA	SAN MARTÍN TOXPALÁN	SAN MARTÍN TOXPALÁN	0041, 0056, 0060, 0075, 008A, 0094, 0107, 0111	202440001
20	20245	202450001	OAXACA	SAN MARTÍN ZACATEPEC	SAN MARTÍN ZACATEPEC	002A	202450001
20	20246	202460001	OAXACA	SAN MATEO CAJONOS	SAN MATEO CAJONOS	0027	202460001
20	20248	202480001	OAXACA	SAN MATEO DEL MAR	SAN MATEO DEL MAR	0040, 0055, 006A, 0074, 0089, 0093, 0106, 0159	202480001
20	20248	202480004	OAXACA	SAN MATEO DEL MAR	COLONIA JUÁREZ	0110, 0125, 013A, 0144, 0163	202480004
20	20249	202490001	OAXACA	SAN MATEO YOLOXOCHITLÁN	SAN MATEO YOLOXOCHITLÁN	0029	202490001
20	20250	202500001	OAXACA	SAN MATEO ETLATONGO	SAN MATEO ETLATONGO	002A	202500001
20	20251	202510001	OAXACA	SAN MATEO NEJÁPAM	SAN MATEO NEJÁPAM	0027, 0031, 0046, 0050, 0065, 007A, 0084, 0089, 0101	202510001
20	20252	202520001	OAXACA	SAN MATEO PEÑASCO	SAN MATEO PEÑASCO	0024	202520001
20	20253	202530001	OAXACA	SAN MATEO PIÑAS	SAN MATEO PIÑAS	0021, 0040, 0055	202530001



CLAVE DE ENTIDAD FEDERATIVA	CLAVE DE MUNICIPIO	CLAVE DE LOCALIDAD	ENTIDAD FEDERATIVA	NOMBRE DE MUNICIPIO	NOMBRE DE LOCALIDAD	CLAVE DE AGEB	CLAVE DE LOCALIDAD ACTUAL (INEGI, JULIO 2019)
20	20254	202540001	OAXACA	SAN MATEO RÍO HONDO	SAN MATEO RÍO HONDO	0052	202540001
20	20255	202550001	OAXACA	SAN MATEO SINDIHUI	SAN MATEO SINDIHUI	0045, 005A	202550001
20	20256	202560001	OAXACA	SAN MATEO TLAPILTEPEC	SAN MATEO TLAPILTEPEC	0023	202560001
20	20257	202570001	OAXACA	SAN MELCHOR BETAZA	SAN MELCHOR BETAZA	0020	202570001
20	20258	202580001	OAXACA	SAN MIGUEL ACHIUTLA	SAN MIGUEL ACHIUTLA	0032, 0047	202580001
20	20259	202590001	OAXACA	SAN MIGUEL AHUEHUETITLÁN	SAN MIGUEL AHUEHUETITLÁN	0025, 003A, 0044, 0059, 0063	202590001
20	20260	202600001	OAXACA	SAN MIGUEL ALOÁPAM	SAN MIGUEL ALOÁPAM	0026	202600001
20	20261	202610001	OAXACA	SAN MIGUEL AMATITLÁN	SAN MIGUEL AMATITLÁN	0042	202610001
20	20262	202620001	OAXACA	SAN MIGUEL AMATLÁN	SAN MIGUEL AMATLÁN	0035	202620001
20	20263	202630001	OAXACA	SAN MIGUEL COATLÁN	SAN MIGUEL COATLÁN	0028	202630001
20	20264	202640001	OAXACA	SAN MIGUEL CHICAHUA	SAN MIGUEL CHICAHUA	0025	202640001
20	20265	202650001	OAXACA	SAN MIGUEL CHIMALAPA	SAN MIGUEL CHIMALAPA	0130, 0183	202650001
20	20266	202660001	OAXACA	SAN MIGUEL DEL PUERTO	SAN MIGUEL DEL PUERTO	0091	202660001
20	20267	202670001	OAXACA	SAN MIGUEL DEL RÍO	SAN MIGUEL DEL RÍO	0027	202670001
20	20268	202680001	OAXACA	SAN MIGUEL EJUTLA	SAN MIGUEL EJUTLA	0024	202680001
20	20269	202690001	OAXACA	SAN MIGUEL EL GRANDE	SAN MIGUEL EL GRANDE	0021, 0040, 0055, 006A, 0074, 0089, 0093	202690001
20	20270	202700001	OAXACA	SAN MIGUEL HUAUTLA	SAN MIGUEL HUAUTLA	0022	202700001
20	20271	202710001	OAXACA	SAN MIGUEL MIXTEPEC	SAN MIGUEL MIXTEPEC	002A	202710001
20	20272	202720001	OAXACA	SAN MIGUEL PANIXTLAHUACA	SAN MIGUEL PANIXTLAHUACA	0046, 0050, 0065, 007A, 0084	202720001
20	20273	202730001	OAXACA	SAN MIGUEL PERAS	SAN MIGUEL PERAS	0039	202730001
20	20274	202740001	OAXACA	SAN MIGUEL PIEDRAS	SAN MIGUEL PIEDRAS	0021	202740001
20	20275	202750001	OAXACA	SAN MIGUEL QUETZALTEPEC	SAN MIGUEL QUETZALTEPEC	0052, 0067	202750001
20	20276	202760001	OAXACA	SAN MIGUEL SANTA FLOR	SAN MIGUEL SANTA FLOR	0026	202760001
20	20277	202770001	OAXACA	VILLA SOLA DE VEGA	VILLA SOLA DE VEGA	017A, 018A, 0220, 0235	202770001
20	20278	202780001	OAXACA	SAN MIGUEL SOYALTEPEC	TEMASCAL	0105, 011A, 0124, 0143, 0158	202780001



CLAVE DE ENTIDAD FEDERATIVA	CLAVE DE MUNICIPIO	CLAVE DE LOCALIDAD	ENTIDAD FEDERATIVA	NOMBRE DE MUNICIPIO	NOMBRE DE LOCALIDAD	CLAVE DE AGEB	CLAVE DE LOCALIDAD ACTUAL (INEGI, JULIO 2019)
20	20279	202790001	OAXACA	SAN MIGUEL SUCHIATEPEC	SAN MIGUEL SUCHIATEPEC	0028	202790001
20	20280	202800001	OAXACA	VILLA TALEA DE CASTRO	VILLA TALEA DE CASTRO	0048, 0062, 0067, 0071	202800001
20	20281	202810001	OAXACA	SAN MIGUEL TECOMATLÁN	SAN MIGUEL TECOMATLÁN	0026	202810001
20	20282	202820001	OAXACA	SAN MIGUEL TENANGO	SAN MIGUEL TENANGO	0076	202820001
20	20283	202830001	OAXACA	SAN MIGUEL TEQUIXTEPEC	SAN MIGUEL TEQUIXTEPEC	0035, 004A, 0054	202830001
20	20284	202840001	OAXACA	SAN MIGUEL TILQUIÁPAM	SAN MIGUEL TILQUIÁPAM	0032, 0047, 0051	202840001
20	20285	202850001	OAXACA	SAN MIGUEL TLACAMAMA	SAN MIGUEL TLACAMAMA	0044, 0059, 0063, 0078, 0082, 0097, 010A, 0114, 0129, 0133	202850001
20	20286	202860001	OAXACA	SAN MIGUEL TLACOTEPEC	SAN MIGUEL TLACOTEPEC	0037, 0041, 0056, 0060	202860001
20	20287	202870001	OAXACA	SAN MIGUEL TULANCINGO	SAN MIGUEL TULANCINGO	0034, 0049	202870001
20	20288	202880001	OAXACA	SAN MIGUEL YOTAO	SAN MIGUEL YOTAO	0027	202880001
20	20289	202890001	OAXACA	SAN NICOLÁS	SAN NICOLÁS	0024	202890001
20	20290	202900001	OAXACA	SAN NICOLÁS HIDALGO	SAN NICOLÁS HIDALGO	0025	202900001
20	20291	202910001	OAXACA	SAN PABLO COATLÁN	SAN PABLO COATLÁN	0056	202910001
20	20292	202920001	OAXACA	SAN PABLO CUATRO VENADOS	SAN PABLO CUATRO VENADOS	0034	202920001
20	20293	202930001	OAXACA	SAN PABLO ETLA	SAN PABLO ETLA	0031, 0046, 0050	202930001
20	20293	202930003	OAXACA	SAN PABLO ETLA	HACIENDA BLANCA	0084	202930003
20	20294	202940001	OAXACA	SAN PABLO HUITZO	SAN PABLO HUITZO	0043, 0058, 0062, 0077, 0081	202940001
20	20295	202950001	OAXACA	SAN PABLO HUIXTEPEC	SAN PABLO HUIXTEPEC	0040, 0055, 006A, 0074	202950001
20	20296	202960001	OAXACA	SAN PABLO MACJILTANGUIS	SAN PABLO MACJILTANGUIS	0048, 0052, 0067, 0071	202960001
20	20297	202970001	OAXACA	SAN PABLO TUALTEPEC	SAN PABLO TUALTEPEC	0030	202970001
20	20298	202980001	OAXACA	SAN PABLO VILLA DE MITLA	SAN PABLO VILLA DE MITLA	0061, 0076, 0080, 0085, 0108, 0112	202980001
20	20299	202990001	OAXACA	SAN PABLO YAGANIZA	SAN PABLO YAGANIZA	0020	202990001
20	20300	203000001	OAXACA	SAN PEDRO AMUZGOS	SAN PEDRO AMUZGOS	0042, 0057, 0061, 0076, 0080, 0085, 0108, 0112	203000001
20	20301	203010001	OAXACA	SAN PEDRO APOSTOL	SAN PEDRO APOSTOL	0035, 004A	203010001
20	20302	203020001	OAXACA	SAN PEDRO ATOYAC	SAN PEDRO ATOYAC	0028, 0032, 0047	203020001



CLAVE DE ENTIDAD FEDERATIVA	CLAVE DE MUNICIPIO	CLAVE DE LOCALIDAD	ENTIDAD FEDERATIVA	NOMBRE DE MUNICIPIO	NOMBRE DE LOCALIDAD	CLAVE DE AGEB	CLAVE DE LOCALIDAD ACTUAL (INEGI, JULIO 2019)
20	20303	203030001	OAXACA	SAN PEDRO CAJONOS	SAN PEDRO CAJONOS	0025, 003A, 0044	203030001
20	20304	203040001	OAXACA	SAN PEDRO COXCALTEPEC CÁNTAROS	SAN PEDRO COXCALTEPEC CÁNTAROS	0022	203040001
20	20305	203050001	OAXACA	SAN PEDRO COMITANCILLO	SAN PEDRO COMITANCILLO	0034, 0049, 0053, 0068, 0072, 0087, 0091, 0104, 0119	203050001
20	20306	203060001	OAXACA	SAN PEDRO EL ALTO	SAN PEDRO EL ALTO	0031	203060001
20	20307	203070001	OAXACA	SAN PEDRO HUAMELULA	SAN PEDRO HUAMELULA	0113, 0128, 0132, 0166, 0170	203070001
20	20308	203080001	OAXACA	SAN PEDRO HUILOTEPEC	SAN PEDRO HUILOTEPEC	0021	203080001
20	20309	203090001	OAXACA	SAN PEDRO IXCATLÁN	SAN PEDRO IXCATLÁN	0033, 0048, 0052	203090001
20	20310	203100001	OAXACA	SAN PEDRO IXTLAHUACA	SAN PEDRO IXTLAHUACA	002A	203100001
20	20311	203110001	OAXACA	SAN PEDRO JALTEPETONGO	SAN PEDRO JALTEPETONGO	0031	203110001
20	20312	203120001	OAXACA	SAN PEDRO JICAYÁN	SAN PEDRO JICAYÁN	0039, 0058, 0062, 0077, 0081	203120001
20	20313	203130001	OAXACA	SAN PEDRO JOCOTIPAC	SAN PEDRO JOCOTIPAC	0021	203130001
20	20314	203140001	OAXACA	SAN PEDRO JUCHATEONGO	SAN PEDRO JUCHATEONGO	0033, 0048	203140001
20	20315	203150001	OAXACA	SAN PEDRO MÁRTIR	SAN PEDRO MÁRTIR	0026	203150001
20	20316	203160001	OAXACA	SAN PEDRO MÁRTIR QUIECHAPA	SAN PEDRO MÁRTIR QUIECHAPA	0036, 0042, 0057, 0061, 0076, 0080	203160001
20	20317	203170001	OAXACA	SAN PEDRO MÁRTIR YUCUXACO	SAN PEDRO MÁRTIR YUCUXACO	0020, 0035, 004A	203170001
20	20318	203180001	OAXACA	SAN PEDRO MIXTEPEC	SAN PEDRO MIXTEPEC DISTRITO ZZ	0276, 0475, 048A	203180001
20	20318	203180002	OAXACA	SAN PEDRO MIXTEPEC	BAJOS DE CHILLA	0174, 0189, 0210, 0225	203180002
20	20318	203180009	OAXACA	SAN PEDRO MIXTEPEC	PUERTO ESCONDIDO	023A, 0244, 0259, 0263, 030A, 0333, 0348, 0418, 0422, 0437, 0441, 0456, 0507, 0511, 0526	203180009
20	20319	203190001	OAXACA	SAN PEDRO MIXTEPEC	SAN PEDRO MIXTEPEC DISTRITO 26	003A	203190001
20	20320	203200001	OAXACA	SAN PEDRO MOLINOS	SAN PEDRO MOLINOS	0026, 0030, 0045	203200001
20	20321	203210001	OAXACA	SAN PEDRO NOPALA	SAN PEDRO NOPALA	0023	203210001
20	20322	203220001	OAXACA	SAN PEDRO OCOPEATILLO	SAN PEDRO OCOPEATILLO	0020	203220001



CLAVE DE ENTIDAD FEDERATIVA	CLAVE DE MUNICIPIO	CLAVE DE LOCALIDAD	ENTIDAD FEDERATIVA	NOMBRE DE MUNICIPIO	NOMBRE DE LOCALIDAD	CLAVE DE AGEB	CLAVE DE LOCALIDAD ACTUAL (INEGI, JULIO 2019)
20	20323	203230001	OAXACA	SAN PEDRO OCOTEPEC	SAN PEDRO OCOTEPEC	0032, 0047	203230001
20	20324	203240001	OAXACA	SAN PEDRO POCHUTLA	SAN PEDRO POCHUTLA	0133, 0152, 0167, 0171, 0186	203240001
20	20324	203240025	OAXACA	SAN PEDRO POCHUTLA	PUERTO ÁNGEL	0203, 0218	203240025
20	20325	203250001	OAXACA	SAN PEDRO QUIATONI	SAN PEDRO QUIATONI	0060, 0164, 0179	203250001
20	20325	203250039	OAXACA	SAN PEDRO QUIATONI	LA SOLEDAD SALINAS	0126, 0130, 0145, 015A, 0183, 0188	203250039
20	20326	203260001	OAXACA	SAN PEDRO SOCHIAPAM	SAN PEDRO SOCHIAPAM	0034	203260001
20	20327	203270001	OAXACA	SAN PEDRO TAPANATEPEC	SAN PEDRO TAPANATEPEC	0135, 0164, 0169, 0205, 0281, 0296, 0309, 0313, 0328, 0332, 0347	203270001
20	20328	203280001	OAXACA	SAN PEDRO TAVICHE	SAN PEDRO TAVICHE	0039, 0043, 0058, 0062	203280001
20	20329	203290001	OAXACA	TEOZACALCO	SAN PEDRO TEOZACALCO	0036	203290001
20	20330	203300001	OAXACA	SAN PEDRO TEUTILA	SAN PEDRO TEUTILA	0037	203300001
20	20331	203310001	OAXACA	SAN PEDRO TIDAA	SAN PEDRO TIDAA	0034, 0049	203310001
20	20332	203320001	OAXACA	TOPILTEPEC	SAN PEDRO TOPILTEPEC	0027, 0031	203320001
20	20333	203330001	OAXACA	TOTOLÁPAM	SAN PEDRO TOTOLÁPAM	0058, 0062	203330001
20	20334	203340001	OAXACA	VILLA DE TUTUTEPEC	VILLA DE TUTUTEPEC DE MELCHOR OCAMPO	0182, 0233, 0322	203340001
20	20334	203340024	OAXACA	VILLA DE TUTUTEPEC	LA LUZ	045A, 0464, 0479, 0572, 0587	203340024
20	20334	203340034	OAXACA	VILLA DE TUTUTEPEC	RÍO GRANDE O PIEDRA PARADA	0246, 0271, 0286, 0290, 0303, 038A, 0394, 0430, 0483, 0498, 0500, 0515, 062A, 0534, 0549, 0553, 0591, 0619, 0623	203340034
20	20334	203340038	OAXACA	VILLA DE TUTUTEPEC	SAN JOSÉ DEL PROGRESO	0407, 0411, 0604, 0638, 0642	203340038
20	20335	203350001	OAXACA	SAN PEDRO YANERI	SAN PEDRO YANERI	0029	203350001
20	20336	203360001	OAXACA	SAN PEDRO YOLOX	SAN PEDRO YOLOX	0030	203360001
20	20337	203370001	OAXACA	SAN PEDRO Y SAN PABLO AYUTLA	SAN PEDRO Y SAN PABLO AYUTLA	0042, 0057, 0061, 0076, 0080, 0085, 0108	203370001
20	20338	203380001	OAXACA	VILLA DE ETLA	VILLA DE ETLA	0054, 0088, 0092	203380001
20	20339	203390001	OAXACA	SAN PEDRO Y SAN PABLO TEPOSCOLULA	SAN PEDRO Y SAN PABLO TEPOSCOLULA	0032, 0051, 0066, 0065	203390001



CLAVE DE ENTIDAD FEDERATIVA	CLAVE DE MUNICIPIO	CLAVE DE LOCALIDAD	ENTIDAD FEDERATIVA	NOMBRE DE MUNICIPIO	NOMBRE DE LOCALIDAD	CLAVE DE AGEB	CLAVE DE LOCALIDAD ACTUAL (INEGI, JULIO 2019)
20	20340	203400001	OAXACA	SAN PEDRO Y SAN PABLO TEQUIXTEPEC	SAN PEDRO Y SAN PABLO TEQUIXTEPEC	0067	203400001
20	20341	203410001	OAXACA	SAN PEDRO YUCUNAMA	SAN PEDRO YUCUNAMA	0026	203410001
20	20342	203420001	OAXACA	SAN RAYMUNDO JALPAN	SAN RAYMUNDO JALPAN	0023	203420001
20	20343	203430001	OAXACA	SAN SEBASTIÁN ABAOLO	SAN SEBASTIÁN ABAOLO	0020	203430001
20	20344	203440001	OAXACA	SAN SEBASTIÁN COATLÁN	SAN SEBASTIÁN COATLÁN	0047	203440001
20	20345	203450001	OAXACA	SAN SEBASTIÁN IXCAPA	SAN SEBASTIÁN IXCAPA	003A, 0044, 0059, 0063, 0078, 0082	203450001
20	20346	203460001	OAXACA	SAN SEBASTIÁN NICANANDUTA	SAN SEBASTIÁN NICANANDUTA	0037, 0041, 0056	203460001
20	20347	203470001	OAXACA	SAN SEBASTIÁN RÍO HONDO	SAN SEBASTIÁN RÍO HONDO	0034	203470001
20	20348	203480001	OAXACA	SAN SEBASTIÁN TECOMAXTLAHUACA	SAN SEBASTIÁN TECOMAXTLAHUACA	0065, 0069, 0101, 0116, 0120	203480001
20	20349	203490001	OAXACA	SAN SEBASTIÁN TEITIPAC	SAN SEBASTIÁN TEITIPAC	0024	203490001
20	20350	203500002	OAXACA	SAN SEBASTIÁN TUTLA	EL ROSARIO	0129	203500002
20	20351	203510001	OAXACA	SAN SIMÓN ALMOLONGAS	SAN SIMÓN ALMOLONGAS	0037, 0041, 0056	203510001
20	20352	203520001	OAXACA	SAN SIMÓN ZAHUATLÁN	SAN SIMÓN ZAHUATLÁN	002A	203520001
20	20353	203530001	OAXACA	SANTA ANA	SANTA ANA	0027, 0031, 0046, 0050	203530001
20	20354	203540001	OAXACA	SANTA ANA ATEIXTLAHUACA	SANTA ANA ATEIXTLAHUACA	0024	203540001
20	20355	203550001	OAXACA	SANTA ANA CUAUHTÉMOC	SANTA ANA CUAUHTÉMOC	0021	203550001
20	20356	203560001	OAXACA	SANTA ANA DEL VALLE	SANTA ANA DEL VALLE	0029, 0033, 0048, 0052, 0067, 0071, 0086, 0090, 0103, 0118	203560001
20	20357	203570001	OAXACA	SANTA ANA TAVELA	SANTA ANA TAVELA	0026, 0030, 0045, 005A	203570001
20	20358	203580001	OAXACA	SANTA ANA TLAPACOYAN	SANTA ANA TLAPACOYAN	0023, 0038	203580001
20	20359	203590001	OAXACA	SANTA ANA YARENI	SANTA ANA YARENI	0035, 004A, 0054, 0069	203590001
20	20360	203600001	OAXACA	SANTA ANA ZEGACHE	SANTA ANA ZEGACHE	0036, 0055, 006A, 0074, 0089, 0093, 0106, 0110, 0125, 013A, 0144, 0159, 0163, 0178, 0182	203600001
20	20361	203610001	OAXACA	SANTA CATALINA QUIERI	SANTA CATALINA QUIERI	0033	203610001
20	20362	203620001	OAXACA	SANTA CATARINA CUIXTLA	SANTA CATARINA CUIXTLA	0045, 005A	203620001
20	20363	203630001	OAXACA	SANTA CATARINA IXTEPEJI	SANTA CATARINA IXTEPEJI	0042, 0061, 0076	203630001



CLAVE DE ENTIDAD FEDERATIVA	CLAVE DE MUNICIPIO	CLAVE DE LOCALIDAD	ENTIDAD FEDERATIVA	NOMBRE DE MUNICIPIO	NOMBRE DE LOCALIDAD	CLAVE DE AGEB	CLAVE DE LOCALIDAD ACTUAL (INEGI, JULIO 2019)
20	20364	203640001	OAXACA	SANTA CATARINA JUQUILA	SANTA CATARINA JUQUILA	0143, 0158, 0162	203640001
20	20365	203650001	OAXACA	SANTA CATARINA LACHATAO	SANTA CATARINA LACHATAO	0047, 0051	203650001
20	20366	203660001	OAXACA	SANTA CATARINA LOXICHA	SANTA CATARINA LOXICHA	0044, 0063	203660001
20	20367	203670001	OAXACA	SANTA CATARINA MECHOACÁN	SANTA CATARINA MECHOACÁN	0037, 0041, 0056, 0060	203670001
20	20368	203680001	OAXACA	SANTA CATARINA MINAS	SANTA CATARINA MINAS	0049, 0053, 0066, 0072	203680001
20	20369	203690001	OAXACA	SANTA CATARINA QUIJANE	SANTA CATARINA QUIJANE	0027	203690001
20	20370	203700001	OAXACA	SANTA CATARINA TAYATA	SANTA CATARINA TAYATA	0028	203700001
20	20371	203710001	OAXACA	SANTA CATARINA TICUÁ	SANTA CATARINA TICUÁ	0025, 003A, 0044	203710001
20	20372	203720001	OAXACA	SANTA CATARINA YOSONOTU	SANTA CATARINA YOSONOTU	0022	203720001
20	20373	203730001	OAXACA	SANTA CATARINA ZAPOQUILA	SANTA CATARINA ZAPOQUILA	0034	203730001
20	20374	203740001	OAXACA	SANTA CRUZ ACATEPEC	SANTA CRUZ ACATEPEC	0027	203740001
20	20375	203750001	OAXACA	SANTA CRUZ AMILPAS	SANTA CRUZ AMILPAS	0062, 0077, 0081, 0096, 0109	203750001
20	20376	203760001	OAXACA	SANTA CRUZ DE BRAVO	SANTA CRUZ DE BRAVO	0021, 0036, 0040, 0055	203760001
20	20377	203770001	OAXACA	SANTA CRUZ ITUNDUJIA	SANTA CRUZ ITUNDUJIA	0090, 0103, 0118	203770001
20	20378	203780001	OAXACA	SANTA CRUZ MIXTEPEC	SANTA CRUZ MIXTEPEC	0026	203780001
20	20379	203790001	OAXACA	SANTA CRUZ NUNDACO	SANTA CRUZ NUNDACO	0023, 0038, 0042, 0057	203790001
20	20380	203800001	OAXACA	SANTA CRUZ PAPALUTLA	SANTA CRUZ PAPALUTLA	0024, 0039, 0043	203800001
20	20381	203810001	OAXACA	SANTA CRUZ TACACHE DE MINA	SANTA CRUZ TACACHE DE MINA	0036, 0040, 0055	203810001
20	20382	203820001	OAXACA	SANTA CRUZ TACAHAUA	SANTA CRUZ TACAHAUA	0029, 0033	203820001
20	20383	203830001	OAXACA	SANTA CRUZ TAYATA	SANTA CRUZ TAYATA	0026	203830001
20	20384	203840001	OAXACA	SANTA CRUZ XITLA	SANTA CRUZ XITLA	0042, 0057, 0061	203840001
20	20385	203850001	OAXACA	SANTA CRUZ XOXOCOTLÁN	SANTA CRUZ XOXOCOTLÁN	0068, 0139, 0143, 0158, 0177, 0196, 0209, 0232, 0270, 0285, 0302, 0321, 0336, 0340, 0355, 036A, 0374, 0389, 0393, 0405, 0410, 0478, 050A, 0514, 0529, 0548	203850001
20	20386	203860001	OAXACA	SANTA CRUZ ZENZONTEPEC	SANTA CRUZ ZENZONTEPEC	0070	203860001
20	20387	203870001	OAXACA	SANTA GERTRUDIS	SANTA GERTRUDIS	003A, 0044, 0059	203870001



CLAVE DE ENTIDAD FEDERATIVA	CLAVE DE MUNICIPIO	CLAVE DE LOCALIDAD	ENTIDAD FEDERATIVA	NOMBRE DE MUNICIPIO	NOMBRE DE LOCALIDAD	CLAVE DE AGEB	CLAVE DE LOCALIDAD ACTUAL (INEGI, JULIO 2019)
20	20388	203880001	OAXACA	SANTA INÉS DEL MONTE	SANTA INÉS DEL MONTE	0022	203880001
20	20389	203890001	OAXACA	SANTA INÉS YATZECHÉ	SANTA INÉS YATZECHÉ	002A, 0034	203890001
20	20390	203900001	OAXACA	SANTA LUCÍA DEL CAMINO	SANTA LUCÍA DEL CAMINO	0158, 0181, 0228, 0232	203900001
20	20391	203910001	OAXACA	SANTA LUCÍA MIAHUATLÁN	SANTA LUCÍA MIAHUATLÁN	0028	203910001
20	20392	203920001	OAXACA	SANTA LUCÍA MONTEVERDE	SANTA LUCÍA MONTEVERDE	003A, 0044, 0059, 0063	203920001
20	20393	203930001	OAXACA	SANTA LUCÍA OCOTLÁN	SANTA LUCÍA OCOTLÁN	0022, 0037	203930001
20	20394	203940001	OAXACA	SANTA MARÍA ALOTEPEC	SANTA MARÍA ALOTEPEC	0049	203940001
20	20395	203950001	OAXACA	SANTA MARÍA APAZCO	SANTA MARÍA APAZCO	0027	203950001
20	20396	203960001	OAXACA	SANTA MARÍA LA ASUNCIÓN	SANTA MARÍA LA ASUNCIÓN	0024, 0039, 0043	203960001
20	20397	203970001	OAXACA	HEROICA CIUDAD DE TLAXIACO	HEROICA CIUDAD DE TLAXIACO	0106, 0110, 0125, 013A, 0144, 0159, 0163, 0178, 0182, 0197, 020A, 0214, 0229	203970001
20	20398	203980001	OAXACA	AYOQUEZCO DE ALDAMA	AYOQUEZCO DE ALDAMA	0048, 0052	203980001
20	20399	203990001	OAXACA	SANTA MARÍA ATZOMPA	SANTA MARÍA ATZOMPA	0045, 005A, 006A, 0063, 0068, 0100, 0115, 012A, 0134, 0149, 0153, 0168, 0172, 0187, 0191	203990001
20	20400	204000001	OAXACA	SANTA MARÍA CAMOTLÁN	SANTA MARÍA CAMOTLÁN	0033, 0048, 0052, 0067, 0071	204000001
20	20401	204010001	OAXACA	SANTA MARÍA COLOTEPEC	SANTA MARÍA COLOTEPEC	0064, 0083	204010001
20	20401	204010050	OAXACA	SANTA MARÍA COLOTEPEC	BRISAS DE ZICATELA	0238, 0276, 0280, 0295, 0312, 0327, 0331, 0346, 0350, 0365, 037A	204010050
20	20402	204020001	OAXACA	SANTA MARÍA CORTIJO	SANTA MARÍA CORTIJO	0038, 0042, 0057, 0061, 0076, 0080, 0085	204020001
20	20403	204030001	OAXACA	SANTA MARÍA COYOTEPEC	SANTA MARÍA COYOTEPEC	0035, 004A	204030001
20	20404	204040001	OAXACA	SANTA MARÍA CHACHOAPAM	SANTA MARÍA CHACHOAPAM	0028	204040001
20	20405	204050001	OAXACA	VILLA DE CHILAPA DE DIÁZ	VILLA DE CHILAPA DE DIÁZ	0044, 0059, 0063, 0078, 0082, 0097	204050001
20	20406	204060001	OAXACA	SANTA MARÍA CHILCHOTLA	SANTA MARÍA CHILCHOTLA	008A	204060001
20	20407	204070001	OAXACA	SANTA MARÍA CHIMALAPA	SANTA MARÍA CHIMALAPA	041A	204070001
20	20409	204090001	OAXACA	SANTA MARÍA DEL TULE	SANTA MARÍA DEL TULE	0062	204090001
20	20410	204100001	OAXACA	SANTA MARÍA ECATEPEC	SANTA MARÍA ECATEPEC	0082	204100001
20	20411	204110001	OAXACA	SANTA MARÍA GUELACE	SANTA MARÍA GUELACE	0022, 0037	204110001
20	20412	204120001	OAXACA	SANTA MARÍA GUIENAGATI	SANTA MARÍA GUIENAGATI	0068	204120001



CLAVE DE ENTIDAD FEDERATIVA	CLAVE DE MUNICIPIO	CLAVE DE LOCALIDAD	ENTIDAD FEDERATIVA	NOMBRE DE MUNICIPIO	NOMBRE DE LOCALIDAD	CLAVE DE AGEB	CLAVE DE LOCALIDAD ACTUAL (INEGI, JULIO 2019)
20	20413	204130001	OAXACA	SANTA MARÍA HUATULCO	SANTA MARÍA HUATULCO	007A, 0205, 021A, 0224, 0281, 0370, 039A	204130001
20	20413	204130135	OAXACA	SANTA MARÍA HUATULCO	SECTOR H TRES	0402	204130135
20	20414	204140001	OAXACA	SANTA MARÍA HUAZOLOTTILÁN	SANTA MARÍA HUAZOLOTTILÁN	006Z, 0077, 0113, 0128, 0132, 0147	204140001
20	20415	204150001	OAXACA	SANTA MARÍA IPALAPA	SANTA MARÍA IPALAPA	0036, 0040, 0055, 006A, 0074	204150001
20	20416	204160001	OAXACA	SANTA MARÍA IXCATLÁN	SANTA MARÍA IXCATLÁN	0033	204160001
20	20417	204170001	OAXACA	SANTA MARÍA JACATEPEC	SANTA MARÍA JACATEPEC	005A	204170001
20	20418	204180001	OAXACA	SANTA MARÍA JALAPA DEL MARQUÉS	SANTA MARÍA JALAPA DEL MARQUÉS	0108, 0112, 0127, 0146, 0150, 017A	204180001
20	20419	204190001	OAXACA	SANTA MARÍA JALTIANGUIS	SANTA MARÍA JALTIANGUIS	004A, 0054, 0069, 0073	204190001
20	20420	204200001	OAXACA	SANTA MARÍA LACHIXIÓ	SANTA MARÍA LACHIXIÓ	0036, 0040	204200001
20	20421	204210001	OAXACA	SANTA MARÍA MIXTEQUILLA	SANTA MARÍA MIXTEQUILLA	0014, 0048, 005Z	204210001
20	20422	204220001	OAXACA	SANTA MARÍA NATIVITAS	SANTA MARÍA NATIVITAS	0026	204220001
20	20423	204230001	OAXACA	SANTA MARÍA NDUAYACO	SANTA MARÍA NDUAYACO	0023	204230001
20	20424	204240001	OAXACA	SANTA MARÍA OZOLOTEPEC	SANTA MARÍA OZOLOTEPEC	0035	204240001
20	20425	204250001	OAXACA	SANTA MARÍA PÁPALO	SANTA MARÍA PÁPALO	003Z, 0047, 0051, 0066, 0070	204250001
20	20426	204260001	OAXACA	SANTA MARÍA PENÓLES	SANTA MARÍA PENÓLES	0059	204260001
20	20427	204270001	OAXACA	SANTA MARÍA PETAPA	SANTA MARÍA PETAPA	0037, 0041, 0130	204270001
20	20427	204270010	OAXACA	SANTA MARÍA PETAPA	RINCÓN VIEJO	0094, 0107, 0126	204270010
20	20428	204280001	OAXACA	SANTA MARÍA QUIEGOLANI	SANTA MARÍA QUIEGOLANI	0034, 0053, 0068	204280001
20	20429	204290001	OAXACA	SANTA MARÍA SOLA	SANTA MARÍA SOLA	0027, 0031, 0046	204290001
20	20430	204300001	OAXACA	SANTA MARÍA TATALTEPEC	SANTA MARÍA TATALTEPEC	0028	204300001
20	20431	204310001	OAXACA	SANTA MARÍA TECOMAVACA	SANTA MARÍA TECOMAVACA	0078, 008Z	204310001
20	20432	204320001	OAXACA	SANTA MARÍA TEMAXCALAPA	SANTA MARÍA TEMAXCALAPA	002Z	204320001
20	20433	204330001	OAXACA	SANTA MARÍA TEMAXCALTEPEC	SANTA MARÍA TEMAXCALTEPEC	002A	204330001
20	20434	204340001	OAXACA	SANTA MARÍA TEOPOXCO	SANTA MARÍA TEOPOXCO	0031	204340001



CLAVE DE ENTIDAD FEDERATIVA	CLAVE DE MUNICIPIO	CLAVE DE LOCALIDAD	ENTIDAD FEDERATIVA	NOMBRE DE MUNICIPIO	NOMBRE DE LOCALIDAD	CLAVE DE AGEB	CLAVE DE LOCALIDAD ACTUAL (INEGI, JULIO 2019)
20	20435	204350001	OAXACA	SANTA MARÍA TEPANTLALI	SANTA MARÍA TEPANTLALI	0024	204350001
20	20436	204360001	OAXACA	SANTA MARÍA TEXCATTLÁN	SANTA MARÍA TEXCATTLÁN	0021	204360001
20	20437	204370001	OAXACA	SANTA MARÍA TLAHUJILTEPEC	SANTA MARÍA TLAHUJILTEPEC	0033, 0048, 0052, 0057, 0071, 0086	204370001
20	20438	204380001	OAXACA	SANTA MARÍA TLAHUJILTEPEC	SANTA MARÍA TLAHUJILTEPEC	0026, 0030, 0045, 005A, 0064, 0079	204380001
20	20439	204390001	OAXACA	SANTA MARÍA TONAMECA	SANTA MARÍA TONAMECA	0076, 0080	204390001
20	20440	204400001	OAXACA	SANTA MARÍA TOTOLAPILLA	SANTA MARÍA TOTOLAPILLA	0043	204400001
20	20441	204410001	OAXACA	SANTA MARÍA XADANI	SANTA MARÍA XADANI	0036, 0040, 0055, 005A, 0074, 0089, 0093, 0106, 0110, 0125, 013A, 0144, 0159, 0163, 0178	204410001
20	20442	204420001	OAXACA	SANTA MARÍA YALINA	SANTA MARÍA YALINA	0029	204420001
20	20443	204430001	OAXACA	SANTA MARÍA YAVESÍA	SANTA MARÍA YAVESÍA	0026	204430001
20	20444	204440001	OAXACA	SANTA MARÍA YOLOTEPEC	SANTA MARÍA YOLOTEPEC	0023	204440001
20	20445	204450001	OAXACA	SANTA MARÍA YOSOYUA	SANTA MARÍA YOSOYUA	0020	204450001
20	20446	204460001	OAXACA	SANTA MARÍA YUCUHITI	SANTA MARÍA YUCUHITI	0032	204460001
20	20447	204470001	OAXACA	SANTA MARÍA ZACATEPEC	SANTA MARÍA ZACATEPEC	0097, 010A, 0114, 0129, 0133, 0148	204470001
20	20448	204480001	OAXACA	SANTA MARÍA ZANIZA	SANTA MARÍA ZANIZA	0037	204480001
20	20449	204490001	OAXACA	SANTA MARÍA ZOQUITLÁN	SANTA MARÍA ZOQUITLÁN	0072, 0087	204490001
20	20450	204500001	OAXACA	SANTIAGO AMOLTEPEC	SANTIAGO AMOLTEPEC	0035	204500001
20	20451	204510001	OAXACA	SANTIAGO APOALA	SANTIAGO APOALA	0032	204510001
20	20452	204520001	OAXACA	SANTIAGO APÓSTOL	SANTIAGO APÓSTOL	003A, 0044, 0059	204520001
20	20453	204530001	OAXACA	SANTIAGO ASTATA	SANTIAGO ASTATA	0037, 0056	204530001
20	20454	204540001	OAXACA	SANTIAGO ATITLÁN	SANTIAGO ATITLÁN	002A	204540001
20	20455	204550001	OAXACA	SANTIAGO AYUQUILLILLA	SANTIAGO AYUQUILLILLA	0031	204550001
20	20456	204560001	OAXACA	SANTIAGO CACALOXTEPEC	SANTIAGO CACALOXTEPEC	0024	204560001
20	20457	204570001	OAXACA	SANTIAGO CAMOTLÁN	SANTIAGO CAMOTLÁN	0040	204570001
20	20458	204580001	OAXACA	SANTIAGO COMALTEPEC	SANTIAGO COMALTEPEC	0052, 0067, 0071, 0086, 0090, 0103, 0118	204580001
20	20459	204590001	OAXACA	SANTIAGO CHAZUMBA	SANTIAGO CHAZUMBA	0083, 0098, 0100, 0115, 0149	204590001



CLAVE DE ENTIDAD FEDERATIVA	CLAVE DE MUNICIPIO	CLAVE DE LOCALIDAD	ENTIDAD FEDERATIVA	NOMBRE DE MUNICIPIO	NOMBRE DE LOCALIDAD	CLAVE DE AGEB	LOCALIDAD ACTUAL (INEGI, JULIO 2019)
20	20460	204600001	OAXACA	SANTIAGO CHOÁPAM	SANTIAGO CHOÁPAM	0050	204600001
20	20461	204610001	OAXACA	SANTIAGO DEL RÍO	SANTIAGO DEL RÍO	0024	204610001
20	20463	204630001	OAXACA	SANTIAGO HUAUCULLA	SANTIAGO HUAUCULLA	0048, 0052	204630001
20	20464	204640001	OAXACA	SANTIAGO IHUITLÁN PLUMAS	SANTIAGO IHUITLÁN PLUMAS	0045	204640001
20	20465	204650001	OAXACA	SANTIAGO IXCUINTEPEC	SANTIAGO IXCUINTEPEC	0038	204650001
20	20466	204660001	OAXACA	SANTIAGO IXTAYUTLA	SANTIAGO IXTAYUTLA	0088	204660001
20	20467	204670001	OAXACA	SANTIAGO JAMILTEPEC	SANTIAGO JAMILTEPEC	0155, 016A, 0174, 0189, 0193, 0206, 0210, 0259, 0263	204670001
20	20468	204680019	OAXACA	SANTIAGO JOCOTEPEC	MONTE NEGRO	0129, 0133, 0148	204680019
20	20469	204690001	OAXACA	SANTIAGO JUXTLAHUACA	SANTIAGO JUXTLAHUACA	0111, 0145, 015A, 0164, 0179, 0183, 0198, 0200, 0215	204690001
20	20470	204700001	OAXACA	SANTIAGO LACHIGUIRI	SANTIAGO LACHIGUIRI	0080	204700001
20	20471	204710001	OAXACA	SANTIAGO LALOFA	SANTIAGO LALOFA	0035, 004A, 0054, 0059	204710001
20	20472	204720001	OAXACA	SANTIAGO LAOLLAGA	SANTIAGO LAOLLAGA	0051, 0066, 0070, 0085	204720001
20	20473	204730001	OAXACA	SANTIAGO LAXOPA	SANTIAGO LAXOPA	0044, 0059, 0063, 0078	204730001
20	20474	204740001	OAXACA	SANTIAGO LLANO GRANDE	SANTIAGO LLANO GRANDE	0022, 0037, 0041, 0056, 0060, 0075, 008A	204740001
20	20475	204750001	OAXACA	SANTIAGO MATATLÁN	SANTIAGO MATATLÁN	0034, 0068, 0119, 0123, 0138, 0157, 0161, 0180, 0185	204750001
20	20475	204750005	OAXACA	SANTIAGO MATATLÁN	SAN PABLO GUILÁ	0087, 0091, 0104, 0142, 0176, 0208	204750005
20	20475	204760001	OAXACA	SANTIAGO MILTEPEC	SANTIAGO MILTEPEC	0027	204760001
20	20477	204770001	OAXACA	SANTIAGO MINAS	SANTIAGO MINAS	0039, 0043, 0058	204770001
20	20478	204780001	OAXACA	SANTIAGO NACALTEPEC	SANTIAGO NACALTEPEC	0055, 006A, 0074	204780001
20	20479	204790001	OAXACA	SANTIAGO NEJAPILLA	SANTIAGO NEJAPILLA	0029, 0033, 0048	204790001
20	20480	204800001	OAXACA	SANTIAGO NUNDICHE	SANTIAGO NUNDICHE	002A, 0034	204800001
20	20481	204810001	OAXACA	SANTIAGO NUYOÓ	SANTIAGO NUYOÓ	0027, 0031, 0046	204810001
20	20482	204820001	OAXACA	SANTIAGO PINOTEPA NACIONAL	SANTIAGO PINOTEPA NACIONAL	0202, 0217, 0221, 0236, 0240, 026A, 0274, 0289, 0306, 0325, 033A, 0448, 0452, 0467, 0471, 0518, 0537, 0541, 0556, 0560, 0575, 058A, 0594, 0607, 0611, 0626, 0630, 0645, 065A, 0664, 0679, 0683, 0698, 0700, 0715, 072A, 0734, 0753, 0768, 0772, 0787, 0791, 0804, 0819, 0823, 0838, 0842, 0857, 0861	204820001



CLAVE DE ENTIDAD FEDERATIVA	CLAVE DE MUNICIPIO	CLAVE DE LOCALIDAD	ENTIDAD FEDERATIVA	NOMBRE DE MUNICIPIO	NOMBRE DE LOCALIDAD	CLAVE DE AGEB	CLAVE DE LOCALIDAD ACTUAL (INEGI, JULIO 2019)
20	20482	204820007	OAXACA	SANTIAGO PINOTEPA NACIONAL	EL CIRUELO	0490, 0503, 0522, 0749	204820007
20	20483	204830001	OAXACA	SANTIAGO SUCHILQUITONGO	SANTIAGO SUCHILQUITONGO	0036, 0040, 0055, 006A, 0089, 0093, 0106	204830001
20	20484	204840001	OAXACA	SANTIAGO TAMAZOLA	SANTIAGO TAMAZOLA	0033, 0052, 0057, 0071	204840001
20	20485	204850001	OAXACA	SANTIAGO TAPEXTLA	SANTIAGO TAPEXTLA	0030, 0045, 005A, 0064	204850001
20	20486	204860001	OAXACA	VILLA TEJÚPAM DE LA UNIÓN	VILLA TEJÚPAM DE LA UNIÓN	0038, 0042, 0057, 0061, 0076, 0080, 0095	204860001
20	20487	204870001	OAXACA	SANTIAGO TENANGO	SANTIAGO TENANGO	0035	204870001
20	20488	204880001	OAXACA	SANTIAGO TEPETLAPA	SANTIAGO TEPETLAPA	0028	204880001
20	20489	204890001	OAXACA	SANTIAGO TETEPEC	SANTIAGO TETEPEC	0044	204890001
20	20490	204900001	OAXACA	SANTIAGO TEXCALCINGO	SANTIAGO TEXCALCINGO	0026	204900001
20	20491	204910001	OAXACA	SANTIAGO TEXTITLÁN	SANTIAGO TEXTITLÁN	0061	204910001
20	20492	204920001	OAXACA	SANTIAGO TILANTONGO	SANTIAGO TILANTONGO	0020	204920001
20	20493	204930001	OAXACA	SANTIAGO TILLO	SANTIAGO TILLO	0028	204930001
20	20494	204940001	OAXACA	SANTIAGO TLAZOYALTEPEC	SANTIAGO TLAZOYALTEPEC	003A	204940001
20	20495	204950001	OAXACA	SANTIAGO XANICA	SANTIAGO XANICA	0022	204950001
20	20497	204970001	OAXACA	SANTIAGO YAITEPEC	SANTIAGO YAITEPEC	0027	204970001
20	20498	204980001	OAXACA	SANTIAGO YAVEO	SANTIAGO YAVEO	0151, 0166	204980001
20	20499	204990001	OAXACA	SANTIAGO YOLOMÉCATL	SANTIAGO YOLOMÉCATL	0021, 0036, 0040, 0055, 006A, 0074	204990001
20	20500	205000001	OAXACA	SANTIAGO YOSONDÚA	SANTIAGO YOSONDÚA	0058, 0062, 0077, 0109	205000001
20	20501	205010001	OAXACA	SANTIAGO YUCUYACHI	SANTIAGO YUCUYACHI	0021, 0036, 0040, 0055	205010001
20	20502	205020001	OAXACA	SANTIAGO ZACATEPEC	SANTIAGO ZACATEPEC	0033	205020001
20	20503	205030001	OAXACA	SANTIAGO ZOOCHILA	SANTIAGO ZOOCHILA	0026	205030001
20	20504	205040001	OAXACA	NUEVO ZOQUIÁPAM	NUEVO ZOQUIÁPAM	0038, 0042, 0057, 0061, 0076	205040001
20	20505	205050001	OAXACA	SANTO DOMINGO INGENIO	SANTO DOMINGO INGENIO	0054, 0073, 0124	205050001
20	20506	205060001	OAXACA	SANTO DOMINGO ALBARRADAS	SANTO DOMINGO ALBARRADAS	0032	205060001
20	20507	205070001	OAXACA	SANTO DOMINGO ARMENTA	SANTO DOMINGO ARMENTA	003A, 0044, 0059	205070001



CLAVE DE ENTIDAD FEDERATIVA	CLAVE DE MUNICIPIO	CLAVE DE LOCALIDAD	ENTIDAD FEDERATIVA	NOMBRE DE MUNICIPIO	NOMBRE DE LOCALIDAD	CLAVE DE AGEB	CLAVE DE LOCALIDAD ACTUAL (INEGI, JULIO 2019)
20	20508	205080001	OAXACA	SANTO DOMINGO CHIHIUTÁN	SANTO DOMINGO CHIHIUTÁN	0041	205080001
20	20509	205090001	OAXACA	SANTO DOMINGO DE MORELOS	SANTO DOMINGO DE MORELOS	0034, 0053	205090001
20	20510	205100001	OAXACA	SANTO DOMINGO IXCATLÁN	SANTO DOMINGO IXCATLÁN	0020	205100001
20	20511	205110001	OAXACA	SANTO DOMINGO NUXAA	SANTO DOMINGO NUXAA	0047	205110001
20	20512	205120001	OAXACA	SANTO DOMINGO OZOLOTEPEC	SANTO DOMINGO OZOLOTEPEC	003A	205120001
20	20513	205130001	OAXACA	SANTO DOMINGO PETAPA	SANTO DOMINGO PETAPA	0075, 0094, 0107, 0111	205130001
20	20514	205140001	OAXACA	SANTO DOMINGO ROAYAGA	SANTO DOMINGO ROAYAGA	002A	205140001
20	20515	205150001	OAXACA	SANTO DOMINGO TEHUANTEPEC	SANTO DOMINGO TEHUANTEPEC	021A, 0258, 0296, 0370, 046A, 047A, 0493, 0506, 0510, 0525, 0544, 0563, 0578, 0582, 0597, 060A, 0614, 0629, 0648, 0671, 0686, 0690, 0737, 0760, 0775, 0826	205150001
20	20515	205150010	OAXACA	SANTO DOMINGO TEHUANTEPEC	MORRO DE MAZATÁN	0830, 0845, 085A	205150010
20	20516	205160001	OAXACA	SANTO DOMINGO TEJOMULCO	SANTO DOMINGO TEJOMULCO	0039, 0058, 0062	205160001
20	20517	205170001	OAXACA	SANTO DOMINGO TEPUXTEPEC	SANTO DOMINGO TEPUXTEPEC	0021, 0036, 0040	205170001
20	20518	205180001	OAXACA	SANTO DOMINGO TLATAYÁPAM	SANTO DOMINGO TLATAYÁPAM	0029	205180001
20	20519	205190001	OAXACA	SANTO DOMINGO TOMALTEPEC	SANTO DOMINGO TOMALTEPEC	0030, 0045, 005A	205190001
20	20520	205200001	OAXACA	SANTO DOMINGO TONALA	SANTO DOMINGO TONALA	0046, 007A, 008A, 0099, 0101, 0120, 0135	205200001
20	20521	205210001	OAXACA	SANTO DOMINGO TONALTEPEC	SANTO DOMINGO TONALTEPEC	0024, 0039, 0043	205210001
20	20522	205220001	OAXACA	SANTO DOMINGO XAGACIA	SANTO DOMINGO XAGACIA	0021	205220001
20	20523	205230001	OAXACA	SANTO DOMINGO YANHUITLÁN	SANTO DOMINGO YANHUITLÁN	0029, 0033	205230001
20	20524	205240001	OAXACA	SANTO DOMINGO YODOHINO	SANTO DOMINGO YODOHINO	0026	205240001
20	20525	205250001	OAXACA	SANTO DOMINGO ZANATEPEC	SANTO DOMINGO ZANATEPEC	0199, 0201, 0273, 0288, 0292, 0305, 0324, 0339, 0343, 0358	205250001
20	20526	205260001	OAXACA	SANTOS REYES NOPALA	SANTOS REYES NOPALA	0054, 0069, 0073, 0088, 0092	205260001
20	20527	205270001	OAXACA	SANTOS REYES PAPALO	SANTOS REYES PAPALO	0028	205270001
20	20528	205280001	OAXACA	SANTOS REYES TEPEJILLO	SANTOS REYES TEPEJILLO	0025, 003A, 0044, 0059, 0063, 0078	205280001
20	20529	205290001	OAXACA	SANTOS REYES YUCUNA	SANTOS REYES YUCUNA	0022	205290001
20	20530	205300001	OAXACA	SANTO TOMÁS JALIEZA	SANTO TOMÁS JALIEZA	0023, 0038, 0042, 0057, 0061, 0076, 0080, 0095	205300001
20	20531	205310001	OAXACA	SANTO TOMÁS MAZALTEPEC	SANTO TOMÁS MAZALTEPEC	0020, 0035, 004A	205310001



CLAVE DE ENTIDAD FEDERATIVA	CLAVE DE MUNICIPIO	CLAVE DE LOCALIDAD	ENTIDAD FEDERATIVA	NOMBRE DE MUNICIPIO	NOMBRE DE LOCALIDAD	CLAVE DE AGEB	CLAVE DE LOCALIDAD ACTUAL (INEGI, JULIO 2019)
20	20532	205320001	OAXACA	SANTO TOMÁS OCOTEPEC	SANTO TOMÁS OCOTEPEC	0028	205320001
20	20533	205330001	OAXACA	SANTO TOMÁS TAMAZULAPAN	SANTO TOMÁS TAMAZULAPAN	003A, 0044, 0059	205330001
20	20534	205340001	OAXACA	SAN VICENTE COATLÁN	SAN VICENTE COATLÁN	0037, 0041, 0056, 0060, 0075	205340001
20	20535	205350001	OAXACA	SAN VICENTE LACHIXIÓ	SAN VICENTE LACHIXIÓ	002A	205350001
20	20536	205360001	OAXACA	SAN VICENTE NUÑÚ	SAN VICENTE NUÑÚ	0031, 0046	205360001
20	20537	205370001	OAXACA	SILACAYOÁPAM	SILACAYOÁPAM	0096, 0109, 0113, 0128	205370001
20	20538	205380001	OAXACA	SITIO DE XITLAPEHUA	SITIO DE XITLAPEHUA	0021	205380001
20	20539	205390001	OAXACA	SOLEDAD ETLA	SOLEDAD ETLA	0029, 0033, 0048	205390001
20	20540	205400001	OAXACA	VILLA DE TAMAZULAPAN DEL PROGRESO	VILLA DE TAMAZULAPAN DEL PROGRESO	0072, 0091, 0104, 0119, 0138	205400001
20	20541	205410001	OAXACA	TANETZE DE ZARAGOZA	TANETZE DE ZARAGOZA	0031, 0046	205410001
20	20542	205420001	OAXACA	TANICHE	TANICHE	0024	205420001
20	20543	205430001	OAXACA	TATALTEPEC DE VALDES	TATALTEPEC DE VALDES	006A	205430001
20	20543	205430005	OAXACA	TATALTEPEC DE VALDES	SANTA CRUZ TEPENIXTLAHUACA	0074, 0089	205430005
20	20544	205440001	OAXACA	TEOCOCUILCO DE MARCOS PÉREZ	TEOCOCUILCO DE MARCOS PÉREZ	0033	205440001
20	20545	205450001	OAXACA	TEOTITLÁN DE FLORES MAGÓN	TEOTITLÁN DE FLORES MAGÓN	005A, 0064, 0083, 0098, 0100, 0115	205450001
20	20546	205460001	OAXACA	TEOTITLÁN DEL VALLE	TEOTITLÁN DEL VALLE	0038, 0057, 0061, 0080, 0095, 0108, 0112, 0127, 0131, 0146, 0150	205460001
20	20547	205470001	OAXACA	TEOTONGO	TEOTONGO	0035, 004A	205470001
20	20548	205480001	OAXACA	TEPELMEME VILLA DE MORELOS	TEPELMEME VILLA DE MORELOS	009A, 0102, 0117	205480001
20	20549	205490001	OAXACA	HEROICA VILLA TEZOATLÁN DE SEGURA Y LUNA, CUNA DE LA INDEPENDENCIA DE OAXACA	HEROICA VILLA TEZOATLÁN DE SEGURA Y LUNA, CUNA DE LA INDEPENDENCIA DE OAXACA	0078, 0097, 010A	205490001
20	20550	205500001	OAXACA	SAN JERÓNIMO TLACOCHAHUAYA	SAN JERÓNIMO TLACOCHAHUAYA	0045, 005A, 0098	205500001
20	20550	205500002	OAXACA	SAN JERÓNIMO TLACOCHAHUAYA	MACJILXÓCHITL DE ARTIGAS CARRANZA	0079, 0083, 0100, 0115	205500002



CLAVE DE ENTIDAD FEDERATIVA	CLAVE DE MUNICIPIO	CLAVE DE LOCALIDAD	ENTIDAD FEDERATIVA	NOMBRE DE MUNICIPIO	NOMBRE DE LOCALIDAD	CLAVE DE AGEB	CLAVE DE LOCALIDAD ACTUAL (INEGI, JULIO 2019)
20	20551	205510001	OAXACA	TLACOLUILA DE MATAMOROS	TLACOLUILA DE MATAMOROS	0080, 0095, 0108, 0112, 0127, 0131, 0146, 0150, 0165, 017A, 0184, 0199, 0201, 0216, 0220, 0230, 0235, 024A	205510001
20	20552	205520001	OAXACA	TLACOTEPEC PLUMAS	TLACOTEPEC PLUMAS	004A, 0054	205520001
20	20553	205530001	OAXACA	TLALIXTAC DE CABRERA	TLALIXTAC DE CABRERA	0051, 0066, 0070, 009A, 0102, 0117, 0189, 0193	205530001
20	20554	205540001	OAXACA	TOTONTEPEC VILLA DE MORELOS	TOTONTEPEC VILLA DE MORELOS	0114, 0129, 0133	205540001
20	20555	205550001	OAXACA	TRINIDAD ZAACHILA	TRINIDAD ZAACHILA	0022	205550001
20	20556	205560001	OAXACA	LA TRINIDAD VISTA HERMOSA	LA TRINIDAD VISTA HERMOSA	002A	205560001
20	20557	205570001	OAXACA	UNIÓN HIDALGO	UNIÓN HIDALGO	0012, 0027, 0031, 0046, 0050, 0099, 0101, 0116, 0120, 0135	205570001
20	20558	205580001	OAXACA	VALERIO TRUJANO	VALERIO TRUJANO	0024	205580001
20	20559	205590001	OAXACA	SAN JUAN BAUTISTA VALLE NACIONAL	SAN JUAN BAUTISTA VALLE NACIONAL	0106, 0159, 0163	205590001
20	20560	205600001	OAXACA	VILLA DÍAZ ORDAZ	VILLA DÍAZ ORDAZ	0075, 008A, 009A, 0107, 0111, 0126	205600001
20	20560	205600003	OAXACA	VILLA DÍAZ ORDAZ	SAN MIGUEL DEL VALLE	0130, 0145, 015A	205600003
20	20561	205610001	OAXACA	YAXE	YAXE	0034, 0049, 0053, 0068	205610001
20	20562	205620001	OAXACA	MAGDALENA YODOCONO DE PORFIRIO DÍAZ	MAGDALENA YODOCONO DE PORFIRIO DÍAZ	0027, 0031	205620001
20	20563	205630001	OAXACA	YOGANA	YOGANA	0039, 0043	205630001
20	20564	205640001	OAXACA	YUTANDUCHI DE GUERRERO	YUTANDUCHI DE GUERRERO	0040	205640001
20	20565	205650001	OAXACA	VILLA DE ZAACHILA	VILLA DE ZAACHILA	0052, 0067, 0071, 0086, 0090, 0175, 0245	205650001
20	20565	205650006	OAXACA	VILLA DE ZAACHILA	VICENTE GUERRERO	0118, 0122, 0137, 0141, 0156, 0160, 0207, 0211, 0226, 0230, 025A, 026A, 0279	205650006
20	20566	205660009	OAXACA	SAN MATEO YUCUTINDOO	SAN MATEO YUCUTINDOO	0064, 0079, 0083, 0098	205660009
20	20567	205670001	OAXACA	ZAPOTITLÁN LAGUNAS	ZAPOTITLÁN LAGUNAS	0042, 0057, 0061, 0076	205670001
20	20568	205680001	OAXACA	ZAPOTITLÁN PALMAS	ZAPOTITLÁN PALMAS	0035, 004A, 0054	205680001
20	20569	205690001	OAXACA	SANTA INÉS DE ZARAGOZA	SANTA INÉS DE ZARAGOZA	0028	205690001
20	20570	205700001	OAXACA	ZIMATLÁN DE ÁLVAREZ	ZIMATLÁN DE ÁLVAREZ	0122, 0137, 0141, 0156, 0160, 0175, 018A, 0194, 0207	205700001
21	21001	210010001	PUEBLA	ACAJETE	ACAJETE	0118, 018A, 0194, 0207, 0300, 0315, 032A, 0476	210010001
21	21001	210010004	PUEBLA	ACAJETE	LA MAGDALENA TETELA MORELOS	0122, 0141, 0419, 0423, 0599	210010004



CLAVE DE ENTIDAD FEDERATIVA	CLAVE DE MUNICIPIO	CLAVE DE LOCALIDAD	ENTIDAD FEDERATIVA	NOMBRE DE MUNICIPIO	NOMBRE DE LOCALIDAD	CLAVE DE AGEB	CLAVE DE LOCALIDAD ACTUAL (INEGI, JULIO 2019)
21	21001	210010006	PUEBLA	ACAJETE	SAN AGUSTÍN TLAXCO	0353, 0498, 0442, 0495, 0565	210010006
21	21001	210010011	PUEBLA	ACAJETE	SAN JERÓNIMO OCOTITLÁN	0226, 0230, 0283, 0298, 0508, 0512	210010011
21	21001	210010016	PUEBLA	ACAJETE	SANTA MARÍA NENETZINTLA	0264, 0368, 0457, 0461, 0480, 0527	210010016
21	21001	210010017	PUEBLA	ACAJETE	SAN JUAN TEPULCO	0349, 0531, 0546, 0550	210010017
21	21001	210010024	PUEBLA	ACAJETE	APANGO DE ZARAGOZA	0620, 0635	210010024
21	21001	210010033	PUEBLA	ACAJETE	TLACAMILCO	0601, 0616	210010033
21	21002	210020001	PUEBLA	ACATENO	SAN JOSÉ ACATENO	005A, 0064	210020001
21	21003	210030001	PUEBLA	ACATLÁN	ACATLÁN DE OSORIO	0023, 0131, 0146, 0150, 0165, 017A, 0184, 0199, 0269, 0273, 0343, 0358, 0362, 0377, 0381, 0396, 0409	210030001
21	21003	210030015	PUEBLA	ACATLÁN	SAN VICENTE BOQUERÓN	0292, 0305, 031A, 0324, 0339	210030015
21	21004	210040001	PUEBLA	ACATZINGO	ACATZINGO DE HIDALGO	0020, 0177, 0181, 0196, 0209, 0213, 0228, 0251, 0266, 0270, 0285, 029A, 0302, 0355	210040001
21	21004	210040002	PUEBLA	ACATZINGO	ACTIPAN DE MORELOS (SANTA MARÍA ACTIPAN)	0232, 0247, 0317, 0321, 0336	210040002
21	21004	210040006	PUEBLA	ACATZINGO	NICOLÁS BRAVO	036A	210040006
21	21004	210040008	PUEBLA	ACATZINGO	SAN SEBASTIÁN VILLANUEVA	0105, 0139, 0143, 0158, 0162, 0340	210040008
21	21005	210050001	PUEBLA	ACTEOPAN	ACTEOPAN	0028	210050001
21	21006	210060001	PUEBLA	AHUACATLÁN	AHUACATLÁN	0010, 003A, 0044, 0059	210060001
21	21006	210060005	PUEBLA	AHUACATLÁN	TLACOTEPEC (SAN MATEO)	0063	210060005
21	21007	210070001	PUEBLA	AHUATLÁN	AHUATLÁN	0037, 0041, 0056, 0060	210070001
21	21008	210080001	PUEBLA	AHUAZOTEPEC	AHUAZOTEPEC	0049, 0053	210080001
21	21009	210090001	PUEBLA	AHUHUEITTLA	AHUHUEITTLA	0046, 0050, 0065, 007A, 0084	210090001
21	21010	210100001	PUEBLA	AJALPAN	CIUDAD DE AJALPAN	0028, 0032, 0102, 0117, 0121, 0140, 0155, 016A, 0174	210100001
21	21011	210110001	PUEBLA	ALBINO ZERTUCHE	ACAXTLAHUACÁN DE ALBINO ZERTUCHE	0025, 003A	210110001
21	21012	210120001	PUEBLA	ALJUJUCA	ALJUJUCA	0037, 0041, 0056	210120001
21	21013	210130001	PUEBLA	ALTEPEXI	ALTEPEXI	0049, 0053, 0072, 0087, 0091	210130001
21	21014	210140001	PUEBLA	AMIXTLÁN	AMIXTLÁN	0031	210140001



CLAVE DE ENTIDAD FEDERATIVA	CLAVE DE MUNICIPIO	CLAVE DE LOCALIDAD	ENTIDAD FEDERATIVA	NOMBRE DE MUNICIPIO	NOMBRE DE LOCALIDAD	CLAVE DE AGEB	CLAVE DE LOCALIDAD ACTUAL (INEGI, JULIO 2019)
21	21015	210150001	PUEBLA	AMOZOC	AMOZOC DE MOTA	0113, 0128, 0132, 0147, 0151, 0166, 0185, 019A, 0217, 0221, 0236, 0240, 0255, 026A, 0274, 0289, 0293, 0306, 0310, 033A, 040A, 0414, 0429, 0433, 0452, 0467, 0471, 0486	210150001
21	21015	210150004	PUEBLA	AMOZOC	CONCEPCIÓN CAPULAC (LA EX-HACIENDA)	0503	210150004
21	21015	210150031	PUEBLA	AMOZOC	CASA BLANCA	0344, 0359, 0382, 0397, 0490	210150031
21	21016	210160001	PUEBLA	AQUIXTLA	AQUIXTLA	0036, 0040, 0055, 006A, 0074	210160001
21	21017	210170001	PUEBLA	ATEMPAN	ATEMPAN	0049, 0052, 0067, 0071, 0090	210170001
21	21017	210170008	PUEBLA	ATEMPAN	TACOPAN	0086	210170008
21	21018	210180001	PUEBLA	ATEXCAL	SAN MARTIN ATEXCAL	005A, 0063, 0098	210180001
21	21019	210190001	PUEBLA	ATLIXCO	ATLIXCO	0023, 0076, 0108, 0216, 0235, 024A, 0269, 0273, 0288, 0305, 031A, 0324, 0339, 0343, 0358, 0362, 0377, 0381, 0386, 0409, 0413, 0428, 0432, 0447, 0451, 0466, 0485, 0574, 0699, 0693, 0696, 0610, 0625, 063A, 0644, 0659, 0663, 0678, 0682, 0697, 070A, 0714, 0729, 0733, 0748, 0771, 0786, 0790, 0803, 0818, 0841, 0856	210190001
21	21019	210190065	PUEBLA	ATLIXCO	SAN JERÓNIMO COYULA	017A, 0220, 049A, 0502, 0517	210190065
21	21019	210190076	PUEBLA	ATLIXCO	SAN PEDRO BENITO JUÁREZ	0521, 0536, 0540, 0822, 0937	210190076
21	21019	210190088	PUEBLA	ATLIXCO	SANTA CRUZ TEHUJUPANGO	0860, 0875, 088A	210190088
21	21020	210200001	PUEBLA	Atoyatempán	Atoyatempán	0039, 0043, 0058, 0062	210200001
21	21021	210210001	PUEBLA	ATZALA	ATZALA	0021	210210001
21	21022	210220001	PUEBLA	ATZITZIHUACÁN	SANTIAGO ATZITZIHUACÁN	0052, 0103	210220001
21	21022	210220003	PUEBLA	ATZITZIHUACÁN	SAN JUAN AMECAC	0067, 0071, 0086, 0090, 0118, 0122, 0137	210220003
21	21022	210220004	PUEBLA	ATZITZIHUACÁN	SAN JUAN TEJUJA	0048	210220004
21	21023	210230001	PUEBLA	ATZITZINTLA	ATZITZINTLA	0045, 005A, 006A, 0079	210230001
21	21024	210240001	PUEBLA	AXUTLA	AXUTLA	0042, 0057, 0061, 0076	210240001
21	21025	210250001	PUEBLA	AYOTOXCO DE GUERRERO	AYOTOXCO DE GUERRERO	0054, 0069, 0073, 0088, 0092	210250001
21	21026	210260001	PUEBLA	CALPAN	SAN ANDRÉS CALPAN	009A, 0117, 0121, 0136, 0140, 0155	210260001
21	21026	210260002	PUEBLA	CALPAN	SAN LUCAS ATZALA	0174, 0189	210260002
21	21026	210260003	PUEBLA	CALPAN	SAN MATEO OZOLCO	016A	210260003
21	21027	210270001	PUEBLA	CALTEPEC	CALTEPEC	0078	210270001
21	21028	210280001	PUEBLA	CAMOCUAUTLA	CAMOCUAUTLA	0037	210280001



CLAVE DE ENTIDAD FEDERATIVA	CLAVE DE MUNICIPIO	CLAVE DE LOCALIDAD	ENTIDAD FEDERATIVA	NOMBRE DE MUNICIPIO	NOMBRE DE LOCALIDAD	CLAVE DE AGEB	CLAVE DE LOCALIDAD ACTUAL (INEGI, JULIO 2019)
21	21029	210290001	PUEBLA	CAXHUACAN	CAXHUACAN	0034, 0049, 0053, 0068	210290001
21	21030	210300001	PUEBLA	COATEPEC	COATEPEC	0035	210300001
21	21031	210310001	PUEBLA	COATZINGO	COATZINGO	0066, 0070, 0085, 009A, 0117, 0121, 0136, 0140, 0155, 016A, 0174	210310001
21	21032	210320001	PUEBLA	COHETZALA	SANTA MARÍA COHETZALA	0044	210320001
21	21033	210330001	PUEBLA	COHUECAN	COHUECAN	0037	210330001
21	21034	210340001	PUEBLA	CORONANGO	SANTA MARÍA CORONANGO	0053, 0068, 0072, 0123, 0138, 0142, 0176, 0180, 0186	210340001
21	21034	210340002	PUEBLA	CORONANGO	SAN ANTONIO MIHUACAN	0087, 0091, 0157	210340002
21	21034	210340003	PUEBLA	CORONANGO	SAN FRANCISCO OCOOTLÁN (OCOOTLÁN)	0119, 0161, 0208, 0212, 0227, 0231	210340003
21	21035	210350001	PUEBLA	COXCATLÁN	COXCATLÁN	0101, 0116, 014A, 0154, 0169, 0173, 0205, 021A, 0224, 0239, 0243, 0258, 0277, 0281, 0296, 0309, 0313, 0328	210350001
21	21035	210350002	PUEBLA	COXCATLÁN	CALIPAN	0084, 0099, 0188, 0192, 0262	210350002
21	21036	210360001	PUEBLA	COYOMEAPAN	SANTA MARÍA COYOMEAPAN	0058, 0077	210360001
21	21037	210370001	PUEBLA	COYOTEPEC	SAN VICENTE COYOTEPEC	0040, 0055	210370001
21	21038	210380001	PUEBLA	CUAPIAXTLA DE MADERO	CUAPIAXTLA DE MADERO	0048, 0052, 0057, 0071, 0066, 0090, 0103	210380001
21	21039	210390001	PUEBLA	CUAUTEMPAN	SAN ESTEBAN CUAUTEMPAN	0030	210390001
21	21040	210400001	PUEBLA	CUAUTINCHÁN	CUAUTINCHÁN	0046, 0050, 0065, 007A	210400001
21	21041	210410001	PUEBLA	CUAUTLANCINGO	SAN JUAN CUAUTLANCINGO	0062, 0109, 0240, 0255, 0289, 0310	210410001
21	21041	210410004	PUEBLA	CUAUTLANCINGO	LA TRINIDAD CHAUTENCO	0325	210410004
21	21041	210410008	PUEBLA	CUAUTLANCINGO	SANCTORUM	0096, 0113, 0128, 0132, 0147, 0151, 0202, 0217, 0221, 0236, 0274	210410008
21	21041	210410012	PUEBLA	CUAUTLANCINGO	SAN LORENZO ALMECATLA	0185, 019A, 026A, 0293, 0397	210410012
21	21041	210410027	PUEBLA	CUAUTLANCINGO	SAN JACINTO	033A, 0344, 0359, 0363, 0378, 0382	210410027
21	21042	210420001	PUEBLA	CUAYUCA DE ANDRADE	SAN PEDRO CUAYUCA	006A, 0074	210420001
21	21043	210430001	PUEBLA	CUETZALAN DEL PROGRESO	CIUDAD DE CUETZALAN	0048, 0052, 0067, 0086	210430001
21	21043	210430027	PUEBLA	CUETZALAN DEL PROGRESO	TZINACAPAN	0071	210430027
21	21044	210440001	PUEBLA	CUYOACO	CUYOACO	0045, 005A	210440001
21	21044	210440020	PUEBLA	CUYOACO	SAN ANDRÉS PAYUCA	0115, 012A	210440020



CLAVE DE ENTIDAD FEDERATIVA	CLAVE DE MUNICIPIO	CLAVE DE LOCALIDAD	ENTIDAD FEDERATIVA	NOMBRE DE MUNICIPIO	NOMBRE DE LOCALIDAD	CLAVE DE AGEB	CLAVE DE LOCALIDAD ACTUAL (INEGI, JULIO 2019)
21	21045	210450001	PUEBLA	CHALCHICOMULA DE SESMA	CIUDAD SERDÁN	0127, 0131, 0146, 017A, 0184, 0199, 0201, 0216, 0220, 0235, 024A, 0273, 0288, 0292, 0305	210450001
21	21045	210450017	PUEBLA	CHALCHICOMULA DE SESMA	SAN FRANCISCO CUAUTLANCINGO (EL BARRIO)	0254, 0269	210450017
21	21046	210460001	PUEBLA	CHAPULCO	CHAPULCO	004A, 0054, 0073, 0088, 0092, 0105	210460001
21	21047	210470001	PUEBLA	CHIAUTLA	CIUDAD DE CHIAUTLA DE TAPIA	0140, 0155, 016A, 0174, 0189, 0193, 0206, 0210, 0259, 0278	210470001
21	21047	210470099	PUEBLA	CHIAUTLA	TLANCUALPICAN	0136, 0225, 023A, 0282	210470099
21	21048	210480001	PUEBLA	CHIAUTZINGO	SAN LORENZO CHIAUTZINGO	0044, 0059, 0063, 0078, 010A, 0114, 0129, 0133	210480001
21	21048	210480004	PUEBLA	CHIAUTZINGO	SAN JUAN TETLA	0186, 0190	210480004
21	21048	210480005	PUEBLA	CHIAUTZINGO	SAN NICOLÁS ZECALACOAYAN	0152	210480005
21	21048	210480006	PUEBLA	CHIAUTZINGO	SAN ANTONIO TLATENCO	0025, 0097	210480006
21	21049	210490001	PUEBLA	CHICONCUAUTLA	CHICONCUAUTLA	0018, 0037, 0041, 0056, 0060	210490001
21	21050	210500001	PUEBLA	CHICHQUIULA	CHICHQUIULA	0042	210500001
21	21051	210510001	PUEBLA	CHIETLA	CHIETLA	0016, 0105	210510001
21	21051	210510003	PUEBLA	CHIETLA	ATENCINGO	011A, 0158, 0196, 0209, 0213, 0232, 0247, 0251, 0285	210510003
21	21051	210510012	PUEBLA	CHIETLA	ESCAPE DE LAGUNILLAS	0162, 0177, 0181, 029A	210510012
21	21052	210520001	PUEBLA	CHIGMECATITLÁN	CHIGMECATITLÁN	0032, 0047, 0051	210520001
21	21053	210530001	PUEBLA	CHIGNAHUAPAN	CIUDAD DE CHIGNAHUAPAN	0190, 0218, 0222, 0258, 0260, 0275, 028A, 0294, 0307, 0311, 0330, 0345, 035A, 0384, 0379, 0383, 0386, 0400, 0415, 042A, 0434, 0449, 0453, 0504, 0519	210530001
21	21053	210530092	PUEBLA	CHIGNAHUAPAN	IXTLAHUACA BARRIO	0468, 0472, 0487, 0491	210530092
21	21054	210540001	PUEBLA	CHIGNAUTLA	CHIGNAUTLA	0060, 0075, 008A, 0094, 0107, 0111	210540001
21	21054	210540002	PUEBLA	CHIGNAUTLA	COAHUJCO	0145, 015A	210540002
21	21054	210540005	PUEBLA	CHIGNAUTLA	SOSA	0126, 0130	210540005
21	21055	210550001	PUEBLA	CHILA	CHILA	0049, 0053, 0068, 0072	210550001
21	21056	210560001	PUEBLA	CHILA DE LA SAL	CHILA DE LA SAL	0031	210560001
21	21057	210570001	PUEBLA	HONEY	HONEY	0039, 0043	210570001
21	21058	210580001	PUEBLA	CHILCHOTLA	RAFAEL J. GARCÍA	0040, 0055, 006A, 0106, 013A	210580001
21	21058	210580007	PUEBLA	CHILCHOTLA	FRANCISCO I. MADERO	0089, 0093, 0110, 0125	210580007



CLAVE DE ENTIDAD FEDERATIVA	CLAVE DE MUNICIPIO	CLAVE DE LOCALIDAD	ENTIDAD FEDERATIVA	NOMBRE DE MUNICIPIO	NOMBRE DE LOCALIDAD	CLAVE DE AGEB	CLAVE DE LOCALIDAD ACTUAL (INEGI, JULIO 2019)
21	21059	210590001	PUEBLA	CHINANTLA	CHINANTLA	0067, 0071, 0086, 0090	210590001
21	21060	210600001	PUEBLA	DOMINGO ARENAS	DOMINGO ARENAS	0015, 0034, 0049	210600001
21	21061	210610001	PUEBLA	ELOXOCHITLÁN	ELOXOCHITLÁN	0031	210610001
21	21062	210620001	PUEBLA	EPATLÁN	SAN JUAN EPATLÁN	0024, 0039, 0043	210620001
21	21063	210630001	PUEBLA	ESPERANZA	ESPERANZA	0074, 0086, 0093, 0106, 0110, 0125, 013A, 0144, 0159, 0163, 0176, 0182, 0197, 020A	210630001
21	21064	210640001	PUEBLA	FRANCISCO Z. MENA	METLATYUCA	0067, 0071, 0086, 0090, 0103, 0118	210640001
21	21065	210650001	PUEBLA	GENERAL FELIPE ANGELES	SAN PABLO DE LAS TUNAS	0064, 0079, 0083, 0088	210650001
21	21065	210650003	PUEBLA	GENERAL FELIPE ANGELES	SAN ANTONIO PORTEZUELO	0134, 0149	210650003
21	21065	210650006	PUEBLA	GENERAL FELIPE ANGELES	SANTA ÚRSULA CHICONQUIAC	0100, 0115	210650006
21	21065	210650007	PUEBLA	GENERAL FELIPE ANGELES	SANTIAGO TENANGO	0026, 012A, 0153, 0168	210650007
21	21066	210660001	PUEBLA	GUADALUPE	GUADALUPE	0042, 0057, 0061, 0076, 0080, 0095	210660001
21	21067	210670001	PUEBLA	GUADALUPE VICTORIA	GUADALUPE VICTORIA	0092, 0105, 011A, 0124, 0139, 0143, 0158, 0162, 0177, 0181	210670001
21	21068	210680001	PUEBLA	HERMENEGILDO GALEANA	BIENVENIDO	0028	210680001
21	21069	210690001	PUEBLA	HUAQUECHULA	HUAQUECHULA	0097, 010A, 0114, 0133, 0148	210690001
21	21069	210690003	PUEBLA	HUAQUECHULA	CACALOXÚCHITL	0025	210690003
21	21069	210690025	PUEBLA	HUAQUECHULA	TEZONTEOPAN DE BONILLA	0129	210690025
21	21070	210700001	PUEBLA	HUATLATLAUCA	HUATLATLAUCA	0045, 005A, 006A, 0079, 0083	210700001
21	21071	210710001	PUEBLA	HUAUCHINANGO	HUAUCHINANGO	0112, 0127, 0131, 0165, 017A, 0184, 0199, 0216, 0220, 0269, 0273, 0286, 0339, 0343, 0358, 0362, 0447, 0517, 0521	210710001
21	21071	210710008	PUEBLA	HUAUCHINANGO	LAS COLONIAS DE HIDALGO	0409	210710008
21	21071	210710009	PUEBLA	HUAUCHINANGO	CUACUILA	0413	210710009
21	21071	210710027	PUEBLA	HUAUCHINANGO	TENANGO DE LAS FLORES	0292, 0305	210710027
21	21072	210720001	PUEBLA	HUEHUETLA	HUEHUETLA	0035, 0069, 0073, 0088	210720001
21	21073	210730001	PUEBLA	HUEHUETLÁN EL CHICO	HUEHUETLÁN EL CHICO	0070, 0085, 009A, 0121	210730001
21	21073	210730011	PUEBLA	HUEHUETLÁN EL CHICO	TZICATLÁN	0102	210730011
21	21074	210740001	PUEBLA	HUEHUETLÁN EL CHICO	HUEHUETLÁN EL CHICO	0044, 0059, 0063, 010A, 0114, 0129, 0133, 0148, 0162, 0256, 0275, 0284	210740001
21	21074	210740002	PUEBLA	HUEHUETLÁN EL CHICO	SANTA MARÍA ATEXCAC	0186	210740002



CLAVE DE ENTIDAD FEDERATIVA	CLAVE DE MUNICIPIO	CLAVE DE LOCALIDAD	ENTIDAD FEDERATIVA	NOMBRE DE MUNICIPIO	NOMBRE DE LOCALIDAD	CLAVE DE AGEB	CLAVE DE LOCALIDAD ACTUAL (INEGI, JULIO 2019)
21	21074	210740013	PUEBLA	HUEJOTZINGO	SANTA MARIA NEPOPALCO	0241	210740013
21	21074	210740029	PUEBLA	HUEJOTZINGO	SANTA ANA XALMIMILLICO	0025, 0167, 0171, 0190, 0203, 0237, 0260, 028A	210740029
21	21075	210750001	PUEBLA	HUEYAPAN	HUEYAPAN	0041, 0056, 0060	210750001
21	21076	210760001	PUEBLA	HUEYTAMALCO	HUEYTAMALCO	0068, 0087	210760001
21	21077	210770001	PUEBLA	HUEYTLALPAN	HUEYTLALPAN	0031	210770001
21	21078	210780001	PUEBLA	HUITZILAN DE SERDÁN	HUITZILAN	0024	210780001
21	21079	210790001	PUEBLA	HUITZILTEPEC	SANTA CLARA HUITZILTEPEC	0036, 0040	210790001
21	21080	210800001	PUEBLA	ATLEQUIZAYAN	ATLEQUIZAYAN	0022	210800001
21	21081	210810001	PUEBLA	IXCAMILPA DE GUERRERO	IXCAMILPA	0091, 0104, 0119, 0123	210810001
21	21082	210820001	PUEBLA	IXCAQUIXTLA	SAN JUAN IXCAQUIXTLA	0031, 0046, 0050	210820001
21	21083	210830001	PUEBLA	IXTACAMAXITTLÁN	IXTACAMAXITTLÁN	0077	210830001
21	21084	210840001	PUEBLA	IXTEPEC	IXTEPEC	0036	210840001
21	21085	210850001	PUEBLA	IZÚCAR DE MATAMOROS	IZÚCAR DE MATAMOROS	0062, 0211, 0226, 0245, 025A, 0264, 0279, 0296, 0300, 0353, 0423, 0442, 0457, 0512, 0584, 0599	210850001
21	21085	210850008	PUEBLA	IZÚCAR DE MATAMOROS	AYUTLA (SAN FELIPE AYUTLA)	0122, 0334	210850008
21	21085	210850016	PUEBLA	IZÚCAR DE MATAMOROS	LA GALARZA	0372, 0391, 0461, 0476	210850016
21	21085	210850022	PUEBLA	IZÚCAR DE MATAMOROS	MATZACO	0550	210850022
21	21085	210850028	PUEBLA	IZÚCAR DE MATAMOROS	SAN JUAN RABOSO	0366, 0480, 0495	210850028
21	21085	210850033	PUEBLA	IZÚCAR DE MATAMOROS	SAN NICOLÁS TOLENTINO	0565	210850033
21	21086	210860001	PUEBLA	JALPAN	JALPAN	005A	210860001
21	21087	210870001	PUEBLA	JOLALPAN	JOLALPAN	0095, 0108, 0112, 0127, 0131, 0146, 0150, 0165	210870001
21	21088	210880001	PUEBLA	JONOTLA	JONOTLA	004A	210880001
21	21089	210890001	PUEBLA	JOPALA	JOPALA	0051, 0066, 0070	210890001
21	21089	210890004	PUEBLA	JOPALA	CHICONTLA	0085, 009A	210890004
21	21090	210900001	PUEBLA	JUAN C. BONILLA	CUANALÁ	0118, 0122, 0156	210900001
21	21090	210900005	PUEBLA	JUAN C. BONILLA	SANTA MARIA ZACATEPEC	0048, 0067, 0071, 0137, 0141, 0160	210900005
21	21091	210910001	PUEBLA	JUAN GALINDO	NUEVO NECAXA	005A, 006A, 0115, 012A	210910001



CLAVE DE ENTIDAD FEDERATIVA	CLAVE DE MUNICIPIO	CLAVE DE LOCALIDAD	ENTIDAD FEDERATIVA	NOMBRE DE MUNICIPIO	NOMBRE DE LOCALIDAD	CLAVE DE AGEB	CLAVE DE LOCALIDAD ACTUAL (INEGI, JULIO 2019)
21	21092	210920001	PUEBLA	JUAN N. MÉNDEZ	ATENAYUCA	0076, 0080	210920001
21	21093	210930001	PUEBLA	LA FRAGUA	SALTILLO	0064	210930001
21	21094	210940001	PUEBLA	LIBRES	CIUDAD DE LIBRES	0085, 009A, 0102, 0117, 0121, 0136, 0140, 0156, 016A, 0174, 0189, 0193, 0206, 0210, 0225	210940001
21	21095	210950001	PUEBLA	LA MAGDALENA TLATLAUQUITEPEC	LA MAGDALENA TLATLAUQUITEPEC	0025	210950001
21	21096	210960001	PUEBLA	MAZAPILTEPEC DE JUÁREZ	MAZAPILTEPEC DE JUÁREZ	0037, 0041	210960001
21	21097	210970001	PUEBLA	MIXTLA	SAN FRANCISCO MIXTLA	0049, 0053, 0068, 0072	210970001
21	21098	210980001	PUEBLA	MOLCAXAC	MOLCAXAC	0031, 0050, 0065	210980001
21	21099	210990001	PUEBLA	CAÑADA MORELOS	MORELOS CAÑADA	0128, 0132, 0147, 0151	210990001
21	21099	210990013	PUEBLA	CAÑADA MORELOS	SAN JOSÉ IXTAPA	0081, 0096, 0109, 0113	210990013
21	21100	211000001	PUEBLA	NAUPAN	NAUPAN	0027, 0031, 0046	211000001
21	21101	211010001	PUEBLA	NAUZONTLA	NAUZONTLA	0039, 0043	211010001
21	21102	211020001	PUEBLA	NEALTICAN	SAN BUENAVENTURA NEALTICAN	0036, 0040, 0055, 006A, 0074, 0089, 0106	211020001
21	21103	211030001	PUEBLA	NICOLÁS BRAVO	NICOLÁS BRAVO	0090, 0103, 0118	211030001
21	21103	211030003	PUEBLA	NICOLÁS BRAVO	AZUMBILLA	0071, 0086	211030003
21	21104	211040001	PUEBLA	NOPALUCAN	NOPALUCAN DE LA GRANJA	0115, 012A, 0134, 0149, 0153, 0168, 0187, 0191, 0204, 0219, 0223	211040001
21	21104	211040011	PUEBLA	NOPALUCAN	EL RINCÓN CITLALTEPETL	0172	211040011
21	21104	211040019	PUEBLA	NOPALUCAN	SANTA MARÍA IXITYUCAN	0083, 0098, 0100	211040019
21	21105	211050001	PUEBLA	OCOTEPEC	OCOTEPEC	0038, 0042	211050001
21	21106	211060001	PUEBLA	OCOYUCAN	SANTA CLARA OCOYUCAN	0069, 0073, 0124, 0158	211060001
21	21106	211060003	PUEBLA	OCOYUCAN	SAN BERNARDINO CHALCHIHUAPAN	0139, 0143, 0162	211060003
21	21106	211060006	PUEBLA	OCOYUCAN	SANTA MARÍA MALACATEPEC	0068	211060006
21	21106	211060008	PUEBLA	OCOYUCAN	SAN BERNABÉ TEMOXTITLA	0105, 011A	211060008
21	21107	211070001	PUEBLA	OLINTLA	OLINTLA	0047, 0051, 0066	211070001
21	21108	211080001	PUEBLA	ORIENTAL	ORIENTAL	0010, 003A, 0044, 0059, 0063, 0078, 0082, 0097, 0148, 0152, 0167, 0171, 0186, 0190, 0203	211080001



CLAVE DE ENTIDAD FEDERATIVA	CLAVE DE MUNICIPIO	CLAVE DE LOCALIDAD	ENTIDAD FEDERATIVA	NOMBRE DE MUNICIPIO	NOMBRE DE LOCALIDAD	CLAVE DE AGEB	CLAVE DE LOCALIDAD ACTUAL (INEGI, JULIO 2019)
21	21109	211090001	PUEBLA	PAHUATLÁN	CIUDAD DE PAHUATLÁN DE VALLE	0018, 0056, 0060, 008A, 0094	211090001
21	21109	211090014	PUEBLA	PAHUATLÁN	SAN PABLITO	0075	211090014
21	21110	211100001	PUEBLA	PALMAR DE BRAVO	PALMAR DE BRAVO	0220, 0235, 024A, 0254	211100001
21	21110	211100004	PUEBLA	PALMAR DE BRAVO	CUACNOPALAN	0146, 0305, 0409, 0413, 0428, 0447, 049A, 0502	211100004
21	21110	211100005	PUEBLA	PALMAR DE BRAVO	CUESTA BLANCA	0165, 017A, 031A, 0399, 0343, 0366, 0432, 0470	211100005
21	21110	211100011	PUEBLA	PALMAR DE BRAVO	JESÚS NAZARENO	0617, 0621, 0636	211100011
21	21110	211100013	PUEBLA	PALMAR DE BRAVO	LA PURISIMA	0362, 0377, 0381, 0396	211100013
21	21110	211100023	PUEBLA	PALMAR DE BRAVO	SAN MIGUEL XALTEPEC	0127, 0131, 0269, 0273, 0288, 0292, 0485	211100023
21	21111	211110001	PUEBLA	PANTEPEC	PANTEPEC	0088	211110001
21	21111	211110019	PUEBLA	PANTEPEC	MECAPALAPA	0105, 011A	211110019
21	21112	211120001	PUEBLA	PETLALCINGO	PETLALCINGO	0051, 0066, 0070, 0085, 009A	211120001
21	21113	211130001	PUEBLA	PIAXTLA	PIAXTLA	0063, 0078	211130001



CLAVE DE ENTIDAD FEDERATIVA	CLAVE DE MUNICIPIO	CLAVE DE LOCALIDAD	ENTIDAD FEDERATIVA	NOMBRE DE MUNICIPIO	NOMBRE DE LOCALIDAD	CLAVE DE AGEB	CLAVE DE LOCALIDAD ACTUAL (INEGI, JULIO 2019)
21	21114	211140001	PUEBLA	PUEBLA	HEROICA PUEBLA DE ZARAGOZA	0126, 0130, 0198, 0338, 0361, 0376, 0380, 0395, 0408, 0412, 0431, 0446, 0450, 0499, 0501, 0516, 0520, 0544, 0588, 0624, 0658, 0662, 0677, 0696, 0728, 0732, 0747, 0751, 0785, 0790, 0802, 0817, 0821, 0836, 0864, 1105, 1177, 1389, 1393, 1406, 1425, 1504, 1514, 1533, 1548, 1552, 1587, 1571, 1603, 1641, 1675, 1711, 1764, 1779, 1798, 1853, 1872, 1904, 1923, 1938, 1942, 1957, 1961, 1976, 1980, 1988, 2028, 2033, 2048, 2052, 2067, 2071, 2086, 2090, 2103, 2118, 2122, 2141, 2168, 2180, 2194, 2207, 2211, 2226, 2230, 2245, 2254, 2264, 2279, 2283, 2298, 2315, 2324, 2334, 2349, 2353, 2368, 2372, 2387, 2404, 2419, 2423, 2436, 2442, 2457, 2481, 2476, 2480, 2495, 2508, 2512, 2546, 2550, 2565, 2574, 2584, 2601, 2620, 2635, 2644, 2654, 2668, 2673, 2688, 2705, 2762, 2777, 2781, 2809, 2828, 2832, 2847, 2851, 2866, 2870, 2885, 2894, 2902, 2917, 3008, 3050, 3065, 3084, 3098, 3101, 3116, 3120, 3135, 3144, 3154, 3192, 3214, 3224, 3296, 3309, 3313, 3328, 3332, 3347, 3351, 3366, 3370, 3385, 3394, 3402, 3417, 3421, 3436, 3440, 3455, 3464, 3474, 3489, 3493, 3506, 3510, 3525, 3534, 3544, 3559, 3563, 3578, 3582, 3597, 3604, 3614, 3629, 3633, 3648, 3652, 3667, 3671, 3686, 3690, 3703, 3718, 3722, 3737, 3741, 3756, 3760, 3775, 3784, 3794, 3807, 3811, 3826, 3830, 3845, 3854, 3864, 3879, 3883, 3898, 3900, 3915, 3924, 3934, 3949, 3953, 3968, 3972, 3987, 3991, 4006, 4010, 4025, 4034, 4044, 4058, 4063, 4078, 4082, 4097, 4104, 4114, 4129, 4133, 4148, 4152, 4167, 4171, 4186, 4190, 4203, 4216, 4222, 4237, 4241, 4256, 4260, 4275, 4284, 4294, 4307, 4311, 4326, 4330, 4346, 4364, 4364, 4379, 4383, 4400, 4415, 4424, 4434, 4449, 4483, 4488, 4472, 4491, 4504, 4519, 4523, 4538, 4542, 4557, 4561, 4576, 4580, 4608, 4612, 4627, 4631, 4646, 4650, 4674, 4684, 4716, 4720, 4744, 4754, 4769, 4773, 4788, 4792, 4805, 4814, 4824, 4839, 4843, 4862, 4881, 4896, 4909, 4928, 4932, 4947, 4951, 4966, 4970, 4994, 5004, 5019, 5023, 5038, 5042, 5061, 5080, 5095, 5150, 5165, 5174, 5184, 5198, 5201, 5216, 5220, 5235, 5244, 5254, 5269, 5273, 5305, 5314, 5324, 5339, 5343, 5358, 5362, 5381, 5386, 5409, 5413, 5428, 5432, 5447, 5451, 5466, 5470, 5485, 5484, 5502, 5517, 5521, 5536, 5540, 5555, 5564, 5574, 5589, 5593, 5605, 5610, 5625, 5663, 5678, 5682, 5697, 5704, 5714, 5729, 5733, 5748, 5752, 5767, 5771, 5786, 5790, 5803, 5818, 5822, 5837, 5841, 5856, 5860, 5875, 5884, 5894, 5907, 5911, 5926, 5930, 5945, 5983, 5998, 6002, 6017, 6021, 6040, 6055, 6064, 6074, 6089, 6093, 6106, 6110, 6125, 6134, 6144, 6159, 6163, 6178, 6182, 6197, 6204, 6214, 6252, 6267, 6271, 6286, 6290, 6303, 6318, 6322, 6337, 6341, 6356, 6360, 6375, 6384, 6394, 6407, 6411, 6445, 6454, 6464, 6479, 6483, 6498, 6500, 6515, 6524, 6534, 6549, 6587, 6591, 6604, 6619, 6623, 6638, 6642, 6651, 6676, 6680, 6746, 6750, 6765, 6774, 6784, 6799	211140001
21	21114	211140133	PUEBLA	PUEBLA	SAN ANDRÉS AZUMIATLA	5108, 5112	211140133
21	21114	211140190	PUEBLA	PUEBLA	LA RESURRECCIÓN	1016, 6668, 6667	211140190
21	21114	211140194	PUEBLA	PUEBLA	SAN SEBASTIÁN DE APARCIO	3258, 563A, 6572	211140194
21	21114	211140196	PUEBLA	PUEBLA	SAN BALTAZAR TETELA	3239	211140196
21	21114	211140211	PUEBLA	PUEBLA	SAN MIGUEL CANOA	0944, 0959, 5644, 6229	211140211
21	21114	211140218	PUEBLA	PUEBLA	SANTA MARIA XONACATEPEC	3169, 3173, 3188, 6233, 6248	211140218
21	21114	211140221	PUEBLA	PUEBLA	SANTO TOMÁS CHAUTLA	5127, 5131	211140221
21	21114	211140232	PUEBLA	PUEBLA	SAN PEDRO ZACACHIMALPA	5669	211140232
21	21114	211140359	PUEBLA	PUEBLA	SANTA CATARINA	6426, 6430, 6695	211140359



CLAVE DE ENTIDAD FEDERATIVA	CLAVE DE MUNICIPIO	CLAVE DE LOCALIDAD	ENTIDAD FEDERATIVA	NOMBRE DE MUNICIPIO	NOMBRE DE LOCALIDAD	CLAVE DE AGEB	CLAVE DE LOCALIDAD ACTUAL (INEGI, JULIO 2019)
21	21114	211140488	PUEBLA	PUEBLA	GALAXIA LA CALERA	6712, 6727, 6731	211140488
21	21115	211150001	PUEBLA	QUECHOLAC	QUECHOLAC	0119, 0123, 0138, 0265	211150001
21	21115	211150003	PUEBLA	QUECHOLAC	LA COMPAÑÍA	0301	211150003
21	21115	211150009	PUEBLA	QUECHOLAC	PALMARITO TOCHAPAN	0142, 0167, 0161, 0176, 0185, 0246, 0284, 0299	211150009
21	21115	211150015	PUEBLA	QUECHOLAC	SAN SIMÓN DE BRAVO	0212, 0227	211150015
21	21115	211150018	PUEBLA	QUECHOLAC	SAN JOSÉ TUZUAPAN	0231	211150018
21	21116	211160001	PUEBLA	QUIMIXTLÁN	QUIMIXTLÁN	0046	211160001
21	21117	211170001	PUEBLA	RAFAEL LARA GRAJALES	CIUDAD DE RAFAEL LARA GRAJALES	0062, 0077, 0081, 0096, 0151, 0185	211170001
21	21117	211170003	PUEBLA	RAFAEL LARA GRAJALES	MÁXIMO SERDÁN	0132, 0147, 0170	211170003
21	21118	211180001	PUEBLA	LOS REYES DE JUÁREZ	LOS REYES DE JUÁREZ	0036, 0040, 0055, 006A, 0074, 0089, 0093, 0106, 0110, 0182, 0197, 020A, 0214, 0229, 0233	211180001
21	21118	211180002	PUEBLA	LOS REYES DE JUÁREZ	BENITO JUÁREZ	0159, 0163, 0178	211180002
21	21118	211180007	PUEBLA	LOS REYES DE JUÁREZ	SANTIAGO ACOZAC	0252	211180007
21	21119	211190001	PUEBLA	SAN ANDRÉS CHOLULA	SAN ANDRÉS CHOLULA	0052, 0066, 0090, 0156, 0160, 0194, 0207, 0211, 0226, 0230, 0264, 0279, 0283, 0334, 0387, 0404, 0461, 0512	211190001
21	21119	211190009	PUEBLA	SAN ANDRÉS CHOLULA	SAN LUIS TEHUILOYOCAN	0033, 0137	211190009
21	21119	211190013	PUEBLA	SAN ANDRÉS CHOLULA	SAN BERNARDINO TLAXCALANCINGO	0029, 0141, 0298, 0300, 0315, 032A, 0349, 0363, 0368, 0372, 0419, 0423, 0438, 0442, 0467, 0476, 0480, 0485, 0508, 0527, 0531, 0546, 0550, 0565, 057A, 0584, 0599, 0601, 0616, 0620, 0635	211190013
21	21120	211200001	PUEBLA	SAN ANTONIO CAÑADA	SAN ANTONIO CAÑADA	0034	211200001
21	21121	211210001	PUEBLA	SAN DIEGO LA MESA TOCHIMILTZINGO	TOCHIMILTZINGO	0031	211210001
21	21122	211220001	PUEBLA	SAN FELIPE TEOTLALCINGO	SAN FELIPE TEOTLALCINGO	0039, 0043, 0058	211220001
21	21123	211230001	PUEBLA	SAN FELIPE TEPATLÁN	SAN FELIPE TEPATLÁN	0021	211230001
21	21124	211240001	PUEBLA	SAN GABRIEL CHILAC	SAN GABRIEL CHILAC	0014, 0029, 0052, 0067, 0071, 0086, 0090, 0103, 0118	211240001
21	21125	211250001	PUEBLA	SAN GREGORIO ATZOMPA	SAN GREGORIO ATZOMPA	0011, 0030	211250001
21	21126	211260001	PUEBLA	SAN JERÓNIMO TECUANIPAN	SAN JERÓNIMO TECUANIPAN	0057, 0061	211260001
21	21127	211270001	PUEBLA	SAN JERÓNIMO XAYACATLÁN	SAN JERÓNIMO XAYACATLÁN	004A, 0054, 0069, 0088, 0092	211270001



CLAVE DE ENTIDAD FEDERATIVA	CLAVE DE MUNICIPIO	CLAVE DE LOCALIDAD	ENTIDAD FEDERATIVA	NOMBRE DE MUNICIPIO	NOMBRE DE LOCALIDAD	CLAVE DE AGEB	CLAVE DE LOCALIDAD ACTUAL (INEGI, JULIO 2019)
21	21128	211280001	PUEBLA	SAN JOSÉ CHIAPA	SAN JOSÉ CHIAPA	0085, 009A, 0102, 0117, 0121, 0136, 0140, 0155	211280001
21	21129	211290001	PUEBLA	SAN JOSÉ MIAHUATLÁN	SAN JOSÉ MIAHUATLÁN	0063, 0078, 0082, 0097, 010A	211290001
21	21130	211300001	PUEBLA	SAN JUAN ATENCO	SAN JUAN ATENCO	0030, 0045	211300001
21	21131	211310001	PUEBLA	SAN JUAN ATZOMPA	SAN JUAN ATZOMPA	0038, 0042	211310001
21	21132	211320001	PUEBLA	SAN MARTÍN TEXMELUCÁN	SAN MARTÍN TEXMELUCÁN DE LABASTIDA	0020, 004A, 005A, 0177, 0209, 0213, 0247, 0321, 0336, 0340, 0355, 036A, 037A, 0389, 0393, 0406, 0410, 0425, 0528, 0533, 0548, 0552, 0567, 0656, 0660, 0675, 068A, 0707, 075A, 076A, 0779	211320001
21	21132	211320004	PUEBLA	SAN MARTÍN TEXMELUCÁN	SAN BUENAVENTURA TECALTZINGO	0637	211320004
21	21132	211320008	PUEBLA	SAN MARTÍN TEXMELUCÁN	SAN FRANCISCO TEPEYECAC	0641	211320008
21	21132	211320009	PUEBLA	SAN MARTÍN TEXMELUCÁN	SAN JERÓNIMO TIANGUISMANALCO	0158	211320009
21	21132	211320010	PUEBLA	SAN MARTÍN TEXMELUCÁN	SAN JUAN TUXCO	0124, 0251, 0266, 0270	211320010
21	21132	211320013	PUEBLA	SAN MARTÍN TEXMELUCÁN	SAN RAFAEL TLANALAPAN	0181, 0285, 029A, 043A, 044A, 0459	211320013
21	21132	211320015	PUEBLA	SAN MARTÍN TEXMELUCÁN	SANTA MARÍA MOYOTZINGO	0302, 0463, 0478, 0482, 0497, 0571, 0586, 0590, 0603, 0618, 0622	211320015
21	21133	211330001	PUEBLA	SAN MARTÍN TEXMELUCÁN	SAN MARTÍN TOTOLTEPEC	0028	211330001
21	21134	211340001	PUEBLA	SAN MATÍAS TLALANCALECA	SAN MATÍAS TLALANCALECA	003A, 004A, 0078	211340001
21	21134	211340002	PUEBLA	SAN MATÍAS TLALANCALECA	JUÁREZ CORONACO	0059	211340002
21	21135	211350001	PUEBLA	SAN MIGUEL IXTLÁN	SAN MIGUEL IXTLÁN	0037, 0041, 0056	211350001
21	21136	211360001	PUEBLA	SAN MIGUEL XOXTLA	SAN MIGUEL XOXTLA	0034, 0049	211360001
21	21137	211370001	PUEBLA	SAN NICOLÁS BUENOS AIRES	SAN NICOLÁS BUENOS AIRES	0065, 007A, 008A	211370001
21	21137	211370004	PUEBLA	SAN NICOLÁS BUENOS AIRES	EMILIO PORTES GIL	0089, 0101, 0116, 0120, 0135	211370004
21	21138	211380001	PUEBLA	SAN NICOLÁS DE LOS RANCHOS	SAN NICOLÁS DE LOS RANCHOS	0062, 0081, 0096, 0109	211380001
21	21138	211380002	PUEBLA	SAN NICOLÁS DE LOS RANCHOS	SANTIAGO XALITZINTLA	0113, 0128	211380002
21	21138	211380003	PUEBLA	SAN NICOLÁS DE LOS RANCHOS	SAN PEDRO YANCUITLAPAN	0132	211380003
21	21139	211390001	PUEBLA	SAN PABLO ANICANO	SAN PABLO ANICANO	0021, 0036, 0040, 0055, 006A	211390001
21	21140	211400001	PUEBLA	SAN PEDRO CHOLLULA	CHOLLULA DE RIVADAVIA	0056, 0060, 008A, 015A, 016A, 0179, 0183, 022A, 023A, 0249, 030A, 0319, 0376, 0380, 0395, 0405, 0412, 0427, 0451, 048A, 0499, 0501, 0516, 0520	211400001



CLAVE DE ENTIDAD FEDERATIVA	CLAVE DE MUNICIPIO	CLAVE DE LOCALIDAD	ENTIDAD FEDERATIVA	NOMBRE DE MUNICIPIO	NOMBRE DE LOCALIDAD	CLAVE DE AGEB	CLAVE DE LOCALIDAD ACTUAL (INEGI, JULIO 2019)
21	21140	211400007	PUEBLA	SAN PEDRO CHOLULA	SAN FRANCISCO COAPAN	0357, 0361	211400007
21	21140	211400014	PUEBLA	SAN PEDRO CHOLULA	SANTIAGO MOMOXPAN	0268, 0287, 0291, 0446, 0450, 0465	211400014
21	21140	211400020	PUEBLA	SAN PEDRO CHOLULA	SANTA MARÍA ACUEXCOMAC	0323, 0338, 0535, 0544	211400020
21	21140	211400027	PUEBLA	SAN PEDRO CHOLULA	SAN GREGORIO ZACAPECHPAN	0126, 0145, 0342	211400027
21	21141	211410001	PUEBLA	SAN PEDRO YELOIXTLAHUACA	SAN PEDRO YELOIXTLAHUACA	0053, 0068	211410001
21	21142	211420001	PUEBLA	SAN SALVADOR EL SECO	SAN SALVADOR EL SECO	0101, 0116, 0120, 0135, 0144A, 0154, 0188, 0192, 021A, 0224	211420001
21	21142	211420003	PUEBLA	SAN SALVADOR EL SECO	SANTA MARÍA COATEPEC	0169, 0173	211420003
21	21143	211430001	PUEBLA	SAN SALVADOR EL VERDE	SAN SALVADOR EL VERDE	0062, 0077	211430001
21	21143	211430008	PUEBLA	SAN SALVADOR EL VERDE	ANALCO DE PONCIANO ARRIAGA (SANTA CRUZ ANALCO)	0170	211430008
21	21143	211430009	PUEBLA	SAN SALVADOR EL VERDE	SAN ANDRÉS HUEYACATITLA	0109, 0147, 0151, 0166	211430009
21	21143	211430010	PUEBLA	SAN SALVADOR EL VERDE	SAN GREGORIO AZOTOACAN	0185	211430010
21	21143	211430011	PUEBLA	SAN SALVADOR EL VERDE	SAN LUCAS EL GRANDE	0113, 0128	211430011
21	21143	211430014	PUEBLA	SAN SALVADOR EL VERDE	SAN SIMÓN ATIZINTLA	0132	211430014
21	21144	211440001	PUEBLA	SAN SALVADOR HUIXCOLOTLA	SAN SALVADOR HUIXCOLOTLA	0036, 0040, 0055, 006A, 0074, 0089, 0093, 0106	211440001
21	21145	211450001	PUEBLA	SAN SEBASTIÁN TLACOTEPEC	TLACOTEPEC DE PORFIRIO DÍAZ	0052	211450001
21	21146	211460001	PUEBLA	SANTA CATARINA TLALTEMPAN	SANTA CATARINA TLALTEMPAN	0026	211460001
21	21147	211470001	PUEBLA	SANTA INÉS AHUATEMPAN	SANTA INÉS AHUATEMPAN	0061, 0076, 0080, 0095, 0108, 0112	211470001
21	21148	211480001	PUEBLA	SANTA ISABEL CHOLULA	SANTA ISABEL CHOLULA	0020	211480001
21	21149	211490001	PUEBLA	SANTIAGO MIAHUATLÁN	SANTIAGO MIAHUATLÁN	0051, 0066, 0070, 0085, 009A, 0102, 0117	211490001
21	21149	211490006	PUEBLA	MIAHUATLÁN	SAN ISIDRO VISTA HERMOSA	0121, 0136	211490006
21	21150	211500001	PUEBLA	HUEHUETLÁN EL GRANDE	SANTO DOMINGO HUEHUETLÁN	0014	211500001
21	21151	211510001	PUEBLA	SANTO TOMÁS HUEYOTLIPAN	SANTO TOMÁS HUEYOTLIPAN	005A, 0064, 0079, 0083, 0088	211510001
21	21151	211510002	PUEBLA	SANTO TOMÁS HUEYOTLIPAN	SAN MIGUEL ZACAOLA	0100, 0115, 012A	211510002
21	21162	211620001	PUEBLA	SOLTEPEC	SOLTEPEC	0042, 0057, 0061, 0076, 0080, 0085, 0112, 0127	211620001



CLAVE DE ENTIDAD FEDERATIVA	CLAVE DE MUNICIPIO	CLAVE DE LOCALIDAD	ENTIDAD FEDERATIVA	NOMBRE DE MUNICIPIO	NOMBRE DE LOCALIDAD	CLAVE DE AGEB	CLAVE DE LOCALIDAD ACTUAL (INEGI, JULIO 2019)
21	21153	211530001	PUEBLA	TECALI DE HERRERA	TECALI DE HERRERA	0073, 0105, 011A, 0124, 0139, 0162	211530001
21	21153	211530002	PUEBLA	TECALI DE HERRERA	AHUATEPEC	0143, 0158, 0177, 0181	211530002
21	21154	211540001	PUEBLA	TECAMACHALCO	TECAMACHALCO	0193, 0206, 0210, 0225, 023A, 0244, 0259, 0263, 0278, 0282, 0297, 030A, 0314, 0329, 0333, 0348, 0352, 0326, 0330, 0346, 035A, 032A, 033A, 0353, 0368	211540001
21	21154	211540011	PUEBLA	TECAMACHALCO	LA PURÍSIMA DE HIDALGO	0579	211540011
21	21154	211540021	PUEBLA	TECAMACHALCO	SAN MATEO TLAIXPAN	0441, 0456, 0460, 0475, 0584	211540021
21	21154	211540026	PUEBLA	TECAMACHALCO	SANTA ROSA	0600, 0615	211540026
21	21154	211540027	PUEBLA	TECAMACHALCO	SANTIAGO ALSESECA	0367, 0371, 0386, 0390, 0403, 0418, 046A, 0494, 0507, 0511, 0598, 0672	211540027
21	21154	211540031	PUEBLA	TECAMACHALCO	XOCHIMILCO	0649	211540031
21	21155	211550001	PUEBLA	TECOMATLÁN	TECOMATLÁN	0063, 0078, 0082, 0097	211550001
21	21156	211560009	PUEBLA	TEHUACÁN	MAGDALENA CUAYUCATEPEC	0037, 0041, 0056, 0075, 008A, 0130, 0360, 055A, 0569, 0573, 0588, 0592, 0606, 061A, 062A, 0639, 0658, 0662, 0681, 0696, 0732, 0747, 0751, 0766, 0785, 0802, 0817, 0821, 0836, 0840, 0856, 086A, 0874, 0889, 0893, 0906, 0910, 0925, 093A, 0959, 0963, 0982, 0997, 1001, 1016, 1020, 1035, 104A, 1069, 1073, 1088, 1092, 1105, 111A, 1124, 1139, 1162, 1177, 1196, 1209, 1213, 1228, 1232, 1251, 1266, 1270, 1285, 1302, 1317, 1321, 1336, 1340, 1355, 136A, 1374, 1389, 1410, 1425, 143A, 144A, 1459, 1463, 1478, 1482, 1497, 150A, 1514, 1529, 1533, 1548, 1571, 1596, 1590, 1603, 1618, 1622, 1637, 1641, 1656, 1660, 1675, 168A, 1684, 1707, 1711, 1726, 1730, 1745, 175A, 176A, 1779, 1783, 1798, 1800, 1815, 182A	211560009
21	21156	211560014	PUEBLA	TEHUACÁN	SAN CRISTÓBAL TEPETOPAN	1393, 1406	211560014
21	21157	211570001	PUEBLA	TEHUITZINGO	TEHUITZINGO	0072, 0087, 0123, 0138, 0142, 0157, 0161	211570001
21	21158	211580001	PUEBLA	TENAMPULCO	TENAMPULCO	0046, 0050, 0085	211580001
21	21159	211590001	PUEBLA	TEOPANTLÁN	TEOPANTLÁN	0062, 0077, 0081, 0096, 0109, 0113, 0128, 0132	211590001
21	21160	211600001	PUEBLA	TEOTLALCO	TEOTLALCO	0044	211600001
21	21161	211610001	PUEBLA	TEPANCO DE LÓPEZ	TEPANCO DE LÓPEZ	0111, 0126, 022A	211610001
21	21161	211610004	PUEBLA	TEPANCO DE LÓPEZ	SAN ANDRÉS CACALOPAN	0179, 0183	211610004
21	21161	211610005	PUEBLA	TEPANCO DE LÓPEZ	SAN BARTOLO TEONTEPEC	0094, 0107, 0130, 0164, 0200, 0215	211610005
21	21162	211620001	PUEBLA	TEPANCO DE RODRIGUEZ	TEPANCO DE RODRIGUEZ	0053, 0068	211620001
21	21163	211630001	PUEBLA	TEPATLAXCO DE HIDALGO	TEPATLAXCO DE HIDALGO	0065, 0120, 0135, 014A, 015A	211630001
21	21164	211640001	PUEBLA	TEPEACA	TEPEACA	0151, 0166, 0170, 0185, 019A, 0202, 0240, 0255, 026A, 0274, 0289, 0293, 0306, 0310, 0325, 033A	211640001
21	21164	211640012	PUEBLA	TEPEACA	SAN HIPÓLITO XOCHILTENANGO	0109, 0113, 0217, 0236, 0414, 0467, 0471	211640012



CLAVE DE ENTIDAD FEDERATIVA	CLAVE DE MUNICIPIO	CLAVE DE LOCALIDAD	ENTIDAD FEDERATIVA	NOMBRE DE MUNICIPIO	NOMBRE DE LOCALIDAD	CLAVE DE AGEB	LOCALIDAD ACTUAL (INEGI, JULIO 2019)
21	21164	211640019	PUEBLA	TEPEACA	SAN NICOLÁS ZOPYAPETLAYOCA	0378, 0423, 0433, 0486	211640019
21	21164	211640020	PUEBLA	TEPEACA	SAN PABLO ACTIPAN	0448, 0462, 0480	211640020
21	21164	211640024	PUEBLA	TEPEACA	SANTIAGO ACATLÁN	0128, 0132, 0147, 0344, 0359	211640024
21	21165	211650001	PUEBLA	TEPEMAXALCO	SAN FELIPE TEPEMAXALCO	0021	211650001
21	21166	211660001	PUEBLA	TEPEOJUIMA	TEPEOJUIMA	0052, 0067, 0071, 0086	211660001
21	21167	211670001	PUEBLA	TEPETZINTLA	TEPETZINTLA	0030, 0045, 005A	211670001
21	21168	211680001	PUEBLA	TEPEXCO	TEPEXCO	0095, 0108, 0112, 0127, 0131	211680001
21	21168	211680002	PUEBLA	TEPEXCO	CALMECA (SAN JUAN CALMECA)	0019, 0057, 0061, 0076, 0146	211680002
21	21169	211690001	PUEBLA	TEPEXI DE RODRÍGUEZ	TEPEXI DE RODRÍGUEZ	0073, 0088, 0092, 011A, 0124	211690001
21	21170	211700001	PUEBLA	TEPEYAHUALCO	TEPEYAHUALCO	0089, 0093, 0106, 0110, 0125	211700001
21	21170	211700015	PUEBLA	TEPEYAHUALCO	SAN JOSÉ ALCHICHICA	013A, 0144	211700015
21	21171	211710001	PUEBLA	TEPEYAHUALCO DE CUAUHTEMOC	TEPEYAHUALCO DE CUAUHTEMOC	0033, 0052, 0067	211710001
21	21172	211720001	PUEBLA	TETELA DE OCAMPO	CIUDAD DE TETELA DE OCAMPO	0064, 0083, 0098, 0100, 0115, 012A, 0134	211720001
21	21173	211730001	PUEBLA	TETEALES DE AVILA CASTILLO	TETEALES DE AVILA CASTILLO	0038, 0061	211730001
21	21174	211740001	PUEBLA	TEZIUTLÁN	TEZIUTLÁN	0020, 0105, 0177, 0209, 0213, 0228 0251, 0270, 0285, 029A, 036A, 0393	211740001
21	21174	211740004	PUEBLA	TEZIUTLÁN	ATOLUCA	0321	211740004
21	21174	211740016	PUEBLA	TEZIUTLÁN	SAN JUAN ACATENO	0302	211740016
21	21174	211740019	PUEBLA	TEZIUTLÁN	SAN SEBASTIÁN	0336	211740019
21	21174	211740022	PUEBLA	TEZIUTLÁN	XOLOATENO	0374	211740022
21	21175	211750001	PUEBLA	TIANGUISMANALCO	TIANGUISMANALCO	0051, 0066, 0070	211750001
21	21176	211760001	PUEBLA	TILAPA	TILAPA	003A, 0044, 0059, 0063	211760001
21	21177	211770001	PUEBLA	TLACOTEPEC DE BENITO JUÁREZ	TLACOTEPEC DE BENITO JUÁREZ	0094, 0183, 0198, 0200, 0215, 022A	211770001
21	21177	211770016	PUEBLA	TLACOTEPEC DE BENITO JUÁREZ	SAN MARCOS TLACOYALCO	0111, 0128, 0130, 0234, 0248, 0253, 0304, 0319, 0323, 0357, 0380	211770016
21	21177	211770019	PUEBLA	TLACOTEPEC DE BENITO JUÁREZ	SANTA MARIA LA ALTA	0037, 0145, 015A, 016A, 0179	211770019
21	21177	211770020	PUEBLA	TLACOTEPEC DE BENITO JUÁREZ	SANTO NOMBRE	0268, 0338, 0342	211770020



CLAVE DE ENTIDAD FEDERATIVA	CLAVE DE MUNICIPIO	CLAVE DE LOCALIDAD	ENTIDAD FEDERATIVA	NOMBRE DE MUNICIPIO	NOMBRE DE LOCALIDAD	CLAVE DE AGEB	CLAVE DE LOCALIDAD ACTUAL (INEGI, JULIO 2019)
21	21178	211780001	PUEBLA	TLACUILOTEPEC	TLACUILOTEPEC	0053, 0066, 0072	211780001
21	21179	211790001	PUEBLA	TLACHICHUCA	TLACHICHUCA	0192, 0205, 021A, 0224, 0239, 0243, 0256, 0262	211790001
21	21179	211790018	PUEBLA	TLACHICHUCA	SAN FRANCISCO INDEPENDENCIA (SANTA MARIA ASERRADERO)	0277, 0281	211790018
21	21180	211800001	PUEBLA	TLAHUAPAN	SANTA RITA TLAHUAPAN	0066, 0070, 0085, 009A, 0278	211800001
21	21180	211800005	PUEBLA	TLAHUAPAN	GUADALUPE ZRAGOZA	0225, 023A	211800005
21	21180	211800013	PUEBLA	TLAHUAPAN	SAN MIGUEL TIANGUISTENCO	0136, 0140, 0155	211800013
21	21180	211800015	PUEBLA	TLAHUAPAN	SAN RAFAEL IXTAPALUCAN	016A, 0174, 0189	211800015
21	21180	211800018	PUEBLA	TLAHUAPAN	SANTA MARIA TEXMELUCAN	0193, 0206, 0210	211800018
21	21180	211800019	PUEBLA	TLAHUAPAN	SANTIAGO COLTZINGO	0244, 0259, 0263	211800019
21	21181	211810001	PUEBLA	TLALTENANGO	TLALTENANGO	0044, 0063, 0078	211810001
21	21182	211820001	PUEBLA	TLANEPANTLA	TLANEPANTLA	0041, 0056, 0060	211820001
21	21183	211830001	PUEBLA	TLAOLA	TLAOLA	0034	211830001
21	21183	211830011	PUEBLA	TLAOLA	CHICAHUXTLA	0087	211830011
21	21183	211830022	PUEBLA	TLAOLA	XALTEPUXTLA	0066, 0072	211830022
21	21183	211830023	PUEBLA	TLAOLA	XOCHINACATLÁN	0053	211830023
21	21184	211840001	PUEBLA	TLAPACOYA	TLAPACOYA	0027, 0031, 0046	211840001
21	21185	211850001	PUEBLA	TLAPANALÁ	TLAPANALÁ	001A	211850001
21	21186	211860001	PUEBLA	TLATLAUQUITEPEC	CIUDAD DE TLATLAUQUITEPEC	0125, 0214	211860001
21	21186	211860024	PUEBLA	TLATLAUQUITEPEC	OCCTLÁN DE BETANCOURT	0267, 0271, 0286, 0290, 0303	211860024
21	21186	211860025	PUEBLA	TLATLAUQUITEPEC	OYAMELES	0246, 0252	211860025
21	21186	211860040	PUEBLA	TLATLAUQUITEPEC	XONOCUAUTLA	0197, 020A	211860040
21	21186	211860046	PUEBLA	TLATLAUQUITEPEC	EL MIRADOR	0233	211860046
21	21187	211870001	PUEBLA	TLAXCO	TLAXCO	0029	211870001
21	21188	211880001	PUEBLA	TOCHIMILCO	TOCHIMILCO	005A, 0064, 0079, 0083, 0098	211880001



CLAVE DE ENTIDAD FEDERATIVA	CLAVE DE MUNICIPIO	CLAVE DE LOCALIDAD	ENTIDAD FEDERATIVA	NOMBRE DE MUNICIPIO	NOMBRE DE LOCALIDAD	CLAVE DE AGEB	CLAVE DE LOCALIDAD ACTUAL (INEGI, JULIO 2019)
21	21188	211880002	PUEBLA	TOCHIMILCO	SAN ANTONIO ALPANOCAN	0100	211880002
21	21188	211880006	PUEBLA	TOCHIMILCO	LA MAGDALENA YANCUITLALPAN	0115	211880006
21	21189	211890001	PUEBLA	TOCHTEPEC	TOCHTEPEC	0131, 0146, 0150, 0165, 017A, 0269, 0288	211890001
21	21189	211890009	PUEBLA	TOCHTEPEC	SAN LORENZO OMETEPEC	0108, 0184, 0199, 024A	211890009
21	21189	211890010	PUEBLA	TOCHTEPEC	SAN MARTÍN CALTENCO	0112, 0127, 0201, 0216, 0220, 0235, 0254, 0273	211890010
21	21190	211900001	PUEBLA	TOTOLTEPEC DE GUERRERO	TOTOLTEPEC DE GUERRERO	0043, 0058, 0062	211900001
21	21191	211910001	PUEBLA	TULCINGO	TULCINGO DE VALLE	006A, 0074, 0089, 0093, 0106, 0110, 0125, 013A, 0144	211910001
21	21192	211920001	PUEBLA	TUZAMAPAN DE GALEANA	TUZAMAPAN DE GALEANA	0033	211920001
21	21193	211930001	PUEBLA	TZICATLACOYAN	TZICATLACOYAN	005A, 0064	211930001
21	21194	211940001	PUEBLA	VENUSTIANO CARRANZA	VENUSTIANO CARRANZA	0095, 0109, 0131, 0220, 0235	211940001
21	21194	211940012	PUEBLA	VENUSTIANO CARRANZA	CORONEL TITO HERNÁNDEZ (MARÍA ANDREA)	0150, 0165	211940012
21	21194	211940016	PUEBLA	VENUSTIANO CARRANZA	VILLA LÁZARO CARDENAS (LA UNO)	017A, 0184, 0199, 0201, 024A, 0254, 0269, 0273, 0292, 0305, 0343	211940016
21	21195	211950001	PUEBLA	VICENTE GUERRERO	SANTA MARÍA DEL MONTE	0054, 0069, 0073, 0092	211950001
21	21195	211950016	PUEBLA	VICENTE GUERRERO	TEPETZITZINTLA	0088	211950016
21	21196	211960001	PUEBLA	XAYACATLÁN DE BRAVO	XAYACATLÁN DE BRAVO	0047, 0051, 0070	211960001
21	21197	211970001	PUEBLA	XICOTEPEC	XICOTEPEC DE JUÁREZ	0114, 0129, 0133, 0186, 0190, 0203, 0218, 0275, 028A, 0294, 0307, 0311, 0326, 0330	211970001
21	21197	211970029	PUEBLA	XICOTEPEC	VILLA ÁVILA CAMACHO (LA CEIBA)	0222, 0237, 0241, 0256, 0260	211970029
21	21198	211980001	PUEBLA	XICOTLÁN	XICOTLÁN	0041	211980001
21	21199	211990001	PUEBLA	XIUTETELCO	SAN JUAN XIUTETELCO	0053, 0068, 0072, 0087	211990001
21	21199	211990009	PUEBLA	XIUTETELCO	SAN FRANCISCO	0091	211990009
21	21199	211990016	PUEBLA	XIUTETELCO	XALTIPAN	0104, 0119	211990016
21	21200	212000001	PUEBLA	XOCHIAPULCO	CINCO DE MAYO	0056, 0060	212000001
21	21201	212010001	PUEBLA	XOCHILTEPEC	XOCHILTEPEC	002A, 0034	212010001
21	21202	212020001	PUEBLA	XOCHITLÁN DE VICENTE SUÁREZ	XOCHITLÁN DE VICENTE SUÁREZ	007A, 0084, 0099, 0101	212020001



CLAVE DE ENTIDAD FEDERATIVA	CLAVE DE MUNICIPIO	CLAVE DE LOCALIDAD	ENTIDAD FEDERATIVA	NOMBRE DE MUNICIPIO	NOMBRE DE LOCALIDAD	CLAVE DE AGEB	CLAVE DE LOCALIDAD ACTUAL (INEGI, JULIO 2019)
21	21202	212020010	PUEBLA	XOCHITLÁN DE VICENTE SUÁREZ	ZOATECPAN	0116	212020010
21	21203	212030001	PUEBLA	XOCHITLÁN TODOS SANTOS	XOCHITLÁN	0077, 0081, 0086, 0109, 0113	212030001
21	21204	212040001	PUEBLA	YAONÁHUAC	YAONÁHUAC	0036, 0055, 006A	212040001
21	21205	212050001	PUEBLA	YEHUALTEPEC	YEHUALTEPEC	0090, 0141, 0186, 0207, 0211, 0226, 0230, 0300, 032A, 0372, 0387, 0391, 0404	212050001
21	21205	212050006	PUEBLA	YEHUALTEPEC	SAN GABRIEL TETZOYOCÁN	0103, 0118, 0122, 0298, 0315, 033A, 0349, 0419, 0423, 0438, 0442	212050006
21	21205	212050007	PUEBLA	YEHUALTEPEC	SAN MIGUEL ZOZUTLA	0160, 0175, 018A, 0245, 025A, 026A, 0353	212050007
21	21206	212060001	PUEBLA	ZACAPALA	ZACAPALA	0045, 005A	212060001
21	21207	212070001	PUEBLA	ZACAPOAXTLA	ZACAPOAXTLA	0019, 0080, 0095, 0150, 025A	212070001
21	21207	212070005	PUEBLA	ZACAPOAXTLA	COMALTEPEC	0165, 017A	212070005
21	21207	212070011	PUEBLA	ZACAPOAXTLA	LA LIBERTAD	0184, 0199, 0273	212070011
21	21207	212070012	PUEBLA	ZACAPOAXTLA	LAS LOMAS	0201, 0269	212070012
21	21207	212070018	PUEBLA	ZACAPOAXTLA	TATOXCAC	0216	212070018
21	21207	212070021	PUEBLA	ZACAPOAXTLA	XALACAPAN	0127, 0131	212070021
21	21208	212080001	PUEBLA	ZACATLÁN	ZACATLÁN	011A, 0159, 0162, 0177, 0196, 0209, 0247	212080001
21	21208	212080004	PUEBLA	ZACATLÁN	ATZINGO (LA CUMBRE)	0270, 0285	212080004
21	21208	212080015	PUEBLA	ZACATLÁN	JICOLAPA	029A, 0302	212080015
21	21209	212090001	PUEBLA	ZAPOTITLÁN	ZAPOTITLÁN SALINAS	0070, 0085, 009A, 0140, 0155	212090001
21	21210	212100001	PUEBLA	ZAPOTITLÁN DE MENDEZ	ZAPOTITLÁN DE MENDEZ	0029	212100001
21	21211	212110001	PUEBLA	ZARAGOZA	ZARAGOZA	0045, 005A, 006A, 0079, 0083	212110001
21	21212	212120001	PUEBLA	ZAUTLA	SANTIAGO ZAUTLA	0057	212120001
21	21212	212120024	PUEBLA	ZAUTLA	SAN MIGUEL TENEXTATILYOYAN	0061, 0076, 0080	212120024
21	21213	212130001	PUEBLA	ZIHUATEUTLA	ZIHUATEUTLA	0035	212130001
21	21214	212140001	PUEBLA	ZINACATEPEC	SAN SEBASTIÁN ZINACATEPEC	0013, 0047, 0051, 0066, 0070, 0085	212140001
21	21215	212150001	PUEBLA	ZONGOZOTLA	ZONGOZOTLA	003A, 004A, 0059	212150001
21	21216	212160001	PUEBLA	ZOQUIAPAN	ZOQUIAPAN	0022	212160001
21	21217	212170001	PUEBLA	ZOQUITLÁN	ZOQUITLÁN	0053, 0072, 0087, 0091, 010A	212170001



CLAVE DE ENTIDAD FEDERATIVA	CLAVE DE MUNICIPIO	CLAVE DE LOCALIDAD	ENTIDAD FEDERATIVA	NOMBRE DE MUNICIPIO	NOMBRE DE LOCALIDAD	CLAVE DE AGEB	CLAVE DE LOCALIDAD ACTUAL (INEGI, JULIO 2019)
21	21217	212170002	PUEBLA	ZOQUITLÁN	ACATEPEC (SAN ANTONIO)	0123	212170002
21	21217	212170010	PUEBLA	ZOQUITLÁN	XITLAMA	0119	212170010
22	22001	220010001	QUERÉTARO	AMEALCO DE BONFIL	AMEALCO DE BONFIL	0065, 0108, 0112, 0131	220010001
22	22002	220020001	QUERÉTARO	PINAL DE AMOLES	PINAL DE AMOLES	0092	220020001
22	22003	220030001	QUERÉTARO	ARROYO SECO	ARROYO SECO	0117	220030001
22	22004	220040001	QUERÉTARO	CADEREYTA DE MONTES	CADEREYTA DE MONTES	0307, 0311, 0326	220040001
22	22005	220050001	QUERÉTARO	COLÓN	COLÓN	015A, 0179	220050001
22	22005	220050002	QUERÉTARO	COLÓN	AJUCHITLÁN	0126, 0130	220050002
22	22005	220050006	QUERÉTARO	COLÓN	EL BLANCO	0234	220050006
22	22006	220060001	QUERÉTARO	CORREGIDORA	EL PUEBLITO	002A, 0034, 0087, 0091, 0104, 0138, 0142, 0157, 0161, 0195, 0208, 0212, 0246, 0250, 0255, 0320, 0513, 0585, 0621, 0636, 0640, 0655, 066A, 0674, 0689, 0693, 0710, 0725, 073A, 0744, 0759, 0763, 0778, 0833, 0848, 0852, 0867, 0871, 0886, 0890, 0903, 0918	220060001
22	22006	220060010	QUERÉTARO	CORREGIDORA	LOS ÁNGELES	059A, 0602, 0617	220060010
22	22006	220060017	QUERÉTARO	CORREGIDORA	LA NEGRETA	0762, 0797, 080A, 0814, 0829	220060017
22	22006	220060019	QUERÉTARO	CORREGIDORA	LOS OLVERA	0227	220060019
22	22006	220060044	QUERÉTARO	CORREGIDORA	SAN JOSÉ DE LOS OLVERA	0119, 0123, 0180, 0354, 0369, 0373, 0439, 0528	220060044
22	22006	220060142	QUERÉTARO	CORREGIDORA	VENCEREMOS	0299, 0301, 0316, 0462, 0477, 0481, 0532, 0547, 0706	220060142
22	22007	220070001	QUERÉTARO	EZEQUIEL MONTES	EZEQUIEL MONTES	0050, 0065, 007A, 0084, 0154, 0169	220070001
22	22007	220070003	QUERÉTARO	EZEQUIEL MONTES	BERNAL	0099, 0101, 0192, 0205	220070003
22	22007	220070047	QUERÉTARO	EZEQUIEL MONTES	VILLA PROGRESO	0135, 014A, 0173, 0188, 021A	220070047
22	22008	220080017	QUERÉTARO	HUIMILPAN	LAGUNILLAS	0113	220080017
22	22008	220080037	QUERÉTARO	HUIMILPAN	EL VEGIL	0128	220080037
22	22009	220090001	QUERÉTARO	JALPAN DE SERRA	JALPAN DE SERRA	0252, 0318	220090001
22	22010	220100001	QUERÉTARO	LANDA DE MATAMOROS	LANDA DE MATAMOROS	0107, 0111, 0126, 0130, 0145	220100001
22	22011	220110001	QUERÉTARO	EL MARQUÉS	LA CAÑADA	0167, 0161	220110001
22	22011	220110005	QUERÉTARO	EL MARQUÉS	AMAZCALA	0123, 0227	220110005
22	22011	220110006	QUERÉTARO	EL MARQUÉS	ATONGO	0231	220110006



CLAVE DE ENTIDAD FEDERATIVA	CLAVE DE MUNICIPIO	CLAVE DE LOCALIDAD	ENTIDAD FEDERATIVA	NOMBRE DE MUNICIPIO	NOMBRE DE LOCALIDAD	CLAVE DE AGEB	CLAVE DE LOCALIDAD ACTUAL (INEGI, JULIO 2019)
22	22011	220110017	QUERÉTARO	EL MARQUÉS	GENERAL LÁZARO CARDENAS (EL COLORADO)	0176, 0180	220110017
22	22011	220110026	QUERÉTARO	EL MARQUÉS	CHICHIMEQUILLAS	0142	220110026
22	22011	220110032	QUERÉTARO	EL MARQUÉS	LA GRIEGA	0246	220110032
22	22011	220110036	QUERÉTARO	EL MARQUÉS	JESÚS MARÍA	0265, 0405	220110036
22	22011	220110049	QUERÉTARO	EL MARQUÉS	LA PIEDAD (SAN MIGUEL COLORADO)	0208	220110049
22	22011	220110058	QUERÉTARO	EL MARQUÉS	SALDARRIAGA	0320, 0335, 034A, 0354, 0369, 0392, 041A	220110058
22	22011	220110067	QUERÉTARO	EL MARQUÉS	SANTA CRUZ	0212	220110067
22	22011	220110073	QUERÉTARO	EL MARQUÉS	TIERRA BLANCA	0250	220110073
22	22011	220110380	QUERÉTARO	EL MARQUÉS	SAN ISIDRO MIRANDA	0284, 0299	220110380
22	22011	220110439	QUERÉTARO	EL MARQUÉS	LA PRADERA	0301, 0316, 0373, 0388, 0424	220110439
22	22012	220120001	QUERÉTARO	PEDRO ESCOBEDO	PEDRO ESCOBEDO	0099, 0116, 0154, 021A, 0224, 0277, 0281, 0309, 0313, 0366, 0402	220120001
22	22012	220120002	QUERÉTARO	PEDRO ESCOBEDO	EPIGMEÑO GONZÁLEZ (EL AHORCADO)	0296	220120002
22	22012	220120003	QUERÉTARO	PEDRO ESCOBEDO	AJUCHITLANCITO	0328	220120003
22	22012	220120011	QUERÉTARO	PEDRO ESCOBEDO	LA D	0169, 0173	220120011
22	22012	220120013	QUERÉTARO	PEDRO ESCOBEDO	ESCOLÁSTICAS	0351, 0417	220120013
22	22012	220120017	QUERÉTARO	PEDRO ESCOBEDO	GUADALUPE SEPTIÉN	0332	220120017
22	22012	220120020	QUERÉTARO	PEDRO ESCOBEDO	LA LIRA	007A, 0084, 0188, 0385, 039A	220120020
22	22012	220120028	QUERÉTARO	PEDRO ESCOBEDO	SAN CLEMENTE	0239, 0243	220120028
22	22012	220120029	QUERÉTARO	PEDRO ESCOBEDO	SAN FANDILA	0192	220120029
22	22012	220120031	QUERÉTARO	PEDRO ESCOBEDO	EL SAUZ (SAUZ ALTO, SAUZ BAJO)	0135, 014A, 0258, 0262	220120031
22	22012	220120034	QUERÉTARO	PEDRO ESCOBEDO	LA VENTA DE AJUCHITLANCITO	0347	220120034



CLAVE DE ENTIDAD FEDERATIVA	CLAVE DE MUNICIPIO	CLAVE DE LOCALIDAD	ENTIDAD FEDERATIVA	NOMBRE DE MUNICIPIO	NOMBRE DE LOCALIDAD	CLAVE DE AGEB	CLAVE DE LOCALIDAD ACTUAL (INEGI, JULIO 2019)
22	22014	220140001	QUERÉTARO	QUERÉTARO	SANTIAGO DE QUERÉTARO	0093, 0106, 0125, 0182, 0229, 0246, 0252, 0267, 0271, 0286, 0303, 0318, 0322, 0337, 0341, 0360, 0375, 0384, 0394, 0411, 0430, 0445, 0464, 0479, 0483, 0496, 0515, 0549, 0553, 0568, 0572, 0587, 0619, 0623, 0638, 0642, 0657, 0712, 0731, 0750, 0816, 0835, 0844, 0869, 0873, 0888, 0892, 0914, 0924, 0958, 0962, 0981, 0996, 1063, 1068, 1087, 1091, 1119, 1138, 1142, 1157, 1180, 1195, 1212, 1227, 1231, 1246, 1265, 1274, 1284, 1299, 1316, 1354, 1373, 1388, 1392, 1405, 1439, 1443, 1458, 1481, 1498, 1509, 1547, 1551, 1566, 1570, 1617, 1621, 1636, 1655, 1664, 1674, 1689, 1693, 1706, 1710, 1725, 1734, 1744, 1759, 1763, 1778, 1782, 1797, 1804, 1829, 1833, 1848, 1852, 1867, 1871, 1886, 1890, 1903, 1918, 1922, 1937, 1941, 1956, 1960, 1975, 1984, 1994, 2009, 2013, 2028, 2032, 2047, 2061, 2066, 2070, 2085, 2094, 2102, 2117, 2121, 2136, 2140, 2155, 2164, 2174, 2189, 2193, 2206, 2210, 2225, 2234, 2244, 2259, 2265, 2278, 2282, 2297, 2304, 2314, 2329, 2333, 2348, 2352, 2367, 2371, 2386, 2390, 2403, 2416, 2422, 2437, 2441, 2456, 2554, 2668, 2672, 2687, 2691, 2704, 2719, 2723, 2738, 2742, 2757, 2761, 2776, 2780, 2795, 2808, 2812, 2827, 2846, 2850, 2865, 2874, 2889, 2901, 2916, 2920, 2944, 2954, 2969, 2973, 2988, 2992, 3007, 3011, 3026, 3030, 3045, 3054, 3172, 3187, 3191, 3204, 3219, 3331, 3346, 3350, 3365, 3374, 3384, 3399, 3401, 3416, 3420, 3435, 3444, 3454, 3469, 3473, 3488, 3492, 3505, 3514, 3524, 3562, 3577, 3581, 3596, 3609, 3613, 3628, 3632, 3647, 3651, 3666, 3670, 3789, 3793, 3806, 3810, 3825, 3834, 3844, 3859, 3882, 3897, 3904, 3929, 3933, 3948, 3952, 4005, 4014, 4024, 4039, 4043, 4058, 4062, 4077, 4081, 4096, 4109, 4113, 4128, 4132, 4147, 4151, 4166, 4170, 4185, 4194, 4202, 4217, 4221, 4236, 4274, 4344, 4363, 4382, 4397, 4404, 4414, 4433, 4448, 4452, 4467, 4471, 4486, 4490, 4503, 4518, 4522, 4560, 4575, 4594, 4607, 4611, 4626, 4630, 4654, 4715, 4724, 4734	220140001
22	22014	220140032	QUERÉTARO	QUERÉTARO	BUENVISTA	2460, 2475	220140032
22	22014	220140051	QUERÉTARO	QUERÉTARO	LA GOTERA	2624	220140051
22	22014	220140058	QUERÉTARO	QUERÉTARO	JURIQUILLA	3717, 3721, 3736, 3740, 3755, 3764, 3774, 3878, 4537, 4541, 4556, 4679, 4683, 4698, 4700	220140058
22	22014	220140069	QUERÉTARO	QUERÉTARO	MONTENEGRO	1602, 4289, 4293, 4306, 4310	220140069
22	22014	220140075	QUERÉTARO	QUERÉTARO	PIE DE GALLO	2634	220140075
22	22014	220140086	QUERÉTARO	QUERÉTARO	PUERTO DE AGUIRRE	3967	220140086
22	22014	220140092	QUERÉTARO	QUERÉTARO	EL SALITRE	3064, 3079, 4359	220140092
22	22014	220140101	QUERÉTARO	QUERÉTARO	SAN JOSÉ EL ALTO	3238, 3242, 3257, 3261, 3276, 3280, 3685, 3694, 3914, 4325, 4334, 4376, 4429	220140101
22	22014	220140103	QUERÉTARO	QUERÉTARO	SAN MIGUELITO	3702	220140103
22	22014	220140105	QUERÉTARO	QUERÉTARO	SAN PEDRO MÁRTIR	3083, 3098, 3100, 3558, 4240, 4255, 4264, 4684	220140105
22	22014	220140107	QUERÉTARO	QUERÉTARO	SANTA MARÍA MAGDALENA	1462, 3115, 3539, 3543	220140107
22	22014	220140108	QUERÉTARO	QUERÉTARO	SANTA ROSA JAUREGUI	1935, 2494, 2511, 2526, 2579, 3124, 3134, 3149, 3163, 3188, 3312, 3327	220140108
22	22014	220140110	QUERÉTARO	QUERÉTARO	LA SOLANA	3223	220140110
22	22014	220140114	QUERÉTARO	QUERÉTARO	TLACOTE EL BAJO	2530, 2545, 2583	220140114



CLAVE DE ENTIDAD FEDERATIVA	CLAVE DE MUNICIPIO	CLAVE DE LOCALIDAD	ENTIDAD FEDERATIVA	NOMBRE DE MUNICIPIO	NOMBRE DE LOCALIDAD	CLAVE DE AGEB	CLAVE DE LOCALIDAD ACTUAL (INEGI, JULIO 2019)
22	22014	220140236	QUERÉTARO	QUERÉTARO	COLINAS DE SANTA CRUZ SEGUNDA SECCIÓN	3971, 3986, 3990	220140236
22	22016	220160001	QUERÉTARO	SAN JUAN DEL RÍO	SAN JUAN DEL RÍO	0191, 0223, 0280, 0308, 0312, 0374, 0384, 0454, 0473, 0488, 0505, 051A, 0524, 0539, 0543, 0558, 0577, 0581, 0609, 0613, 0628, 0632, 0647, 0651, 0666, 0670, 0685, 069A, 0702, 0717, 0721, 0740, 0755, 076A, 0774, 0789, 0793, 0806, 0810, 0825, 0833, 0848, 0852, 0867, 0871, 0886, 0890, 1113, 1126, 1132, 1147, 1151, 1166, 1170, 1185, 119A, 1202, 1217, 1221, 1236, 1240, 1255, 126A, 1274, 1289, 1293, 1306, 1310, 1325, 133A, 1344, 1359	220160001
22	22016	220160002	QUERÉTARO	SAN JUAN DEL RÍO	ARCILA	090A	220160002
22	22016	220160008	QUERÉTARO	SAN JUAN DEL RÍO	EL CAZADERO	101A, 1024	220160008
22	22016	220160024	QUERÉTARO	SAN JUAN DEL RÍO	GALINDO (SAN JOSÉ GALINDO)	1081, 1096	220160024
22	22016	220160033	QUERÉTARO	SAN JUAN DEL RÍO	LA LLAVE	0435, 044A	220160033
22	22016	220160043	QUERÉTARO	SAN JUAN DEL RÍO	PASO DE MATA	0416, 0420, 0859	220160043
22	22016	220160066	QUERÉTARO	SAN JUAN DEL RÍO	SANTA ROSA XAJAY	1039, 1043	220160066
22	22016	220160070	QUERÉTARO	SAN JUAN DEL RÍO	LA VALLA	0153, 0401, 083A, 0844, 1058	220160070
22	22016	220160072	QUERÉTARO	SAN JUAN DEL RÍO	VISTHÁ	1077	220160072
22	22016	220160094	QUERÉTARO	SAN JUAN DEL RÍO	LA ESTANCIA	0331, 0346, 0350, 0862, 0897, 1062	220160094
22	22017	220170001	QUERÉTARO	TEQUISQUIAPAN	TEQUISQUIAPAN	0080, 0095, 0108, 0112, 0131, 0146, 0150, 0201, 0216, 0220, 0235, 024A, 0254, 0269, 0273, 0305, 031A, 0324, 0339, 0362, 0409, 0428, 0432, 0447	220170001
22	22017	220170002	QUERÉTARO	TEQUISQUIAPAN	BORDO BLANCO	0377	220170002
22	22017	220170007	QUERÉTARO	TEQUISQUIAPAN	LA FUENTE	0288, 0292, 0413	220170007
22	22017	220170008	QUERÉTARO	TEQUISQUIAPAN	FUENTEZUELAS	0343, 0358	220170008
22	22017	220170016	QUERÉTARO	TEQUISQUIAPAN	SAN NICOLÁS	0184, 0199	220170016
22	22017	220170019	QUERÉTARO	TEQUISQUIAPAN	EL TEJOCOTE	0381, 0396	220170019
22	22018	220180001	QUERÉTARO	TOLIMÁN	TOLIMÁN	0124, 0139, 0143	220180001
22	22018	220180050	QUERÉTARO	TOLIMÁN	SAN PABLO TOLIMÁN	0105, 011A	220180050
23	23001	230010001	QUINTANA ROO	COZUMEL	COZUMEL	1100, 1134, 1257	230010001
23	23002	230020001	QUINTANA ROO	FELIPE CARRILLO PUERTO	FELIPE CARRILLO PUERTO	0415, 042A, 043A, 0472, 0504, 051A, 052A, 0539, 0543, 0558, 0562, 0570, 0585, 059A, 1004, 1057, 1061, 1065, 1108, 1127, 1146, 1150, 1165, 1377, 1381, 1396, 1409, 1413, 1428, 1451, 1466, 1470, 1485, 149A, 1517, 1521, 1536	230020001
23	23002	230020044	QUINTANA ROO	FELIPE CARRILLO PUERTO	CHUNHUHUB	0928, 1019, 1023, 1038, 117A, 1432, 1502	230020044
23	23002	230020239	QUINTANA ROO	FELIPE CARRILLO PUERTO	SEÑOR	1184, 1199, 1220, 1235, 1269, 131A, 1324, 1339, 1343, 1358, 1362, 1447	230020239



CLAVE DE ENTIDAD FEDERATIVA	CLAVE DE MUNICIPIO	CLAVE DE LOCALIDAD	ENTIDAD FEDERATIVA	NOMBRE DE MUNICIPIO	NOMBRE DE LOCALIDAD	CLAVE DE AGEB	CLAVE DE LOCALIDAD ACTUAL (INEGI, JULIO 2019)
23	23002	230020248	QUINTANA ROO	FELIPE CARRILLO PUERTO	TEPICH	1201, 1216, 1273, 1288, 1292, 1305	230020248
23	23002	230020250	QUINTANA ROO	FELIPE CARRILLO PUERTO	TIHOSUCO	0449, 0463, 0468, 0951, 0966	230020250
23	23003	230030001	QUINTANA ROO	ISLA MUJERES	ISLA MUJERES	022A	230030001
23	23003	230030286	QUINTANA ROO	ISLA MUJERES	ZONA URBANA EJIDO ISLA MUJERES	0268, 0272, 0287, 0291, 0304	230030286
23	23004	230040001	QUINTANA ROO	OTHÓN P. BLANCO	CHETUMAL	148A, 1723, 1973, 1988, 2007, 2026, 2204, 2280, 2312, 2435, 2505, 2632	230040001
23	23004	230040016	QUINTANA ROO	OTHÓN P. BLANCO	CALDERITAS	1545, 1584, 1874, 2952	230040016
23	23004	230040064	QUINTANA ROO	OTHÓN P. BLANCO	NICOLÁS BRAVO	1511, 2098, 2100	230040064
23	23004	230040123	QUINTANA ROO	OTHÓN P. BLANCO	JAVIER ROJO GÓMEZ	1672, 1719	230040123
23	23004	230040124	QUINTANA ROO	OTHÓN P. BLANCO	ÁLVARO OBREGÓN	1600, 1615	230040124
23	23004	230040201	QUINTANA ROO	OTHÓN P. BLANCO	SERGIO BUTRÓN CASAS	1579, 1583, 1598	230040201
23	23005	230050001	QUINTANA ROO	BENITO JUÁREZ	CANCÚN	0065, 007A, 0084, 0089, 0101, 0116, 0120, 0135, 014A, 015A, 0169, 0173, 0188, 0192, 0205, 021A, 022A, 0239, 0243, 0277, 0309, 0313, 0328, 0332, 0347, 0351, 0366, 0370, 0385, 039A, 0402, 0417, 0421, 0436, 0440, 0459, 0474, 0489, 0510, 0544, 0578, 0582, 0597, 060A, 0614, 0629, 0633, 0648, 0652, 0737, 0794, 0826, 0883, 0898, 0900, 0934, 0949, 0953, 0968, 0972, 1010, 1025, 103A, 1044, 1059, 1063, 1078, 1082, 1097, 110A, 1114, 1129, 1133, 1148, 1152, 1167, 1171, 1186, 1190, 1203, 1218, 1222, 1237, 1241, 1256, 1260, 1275, 128A, 1311, 1326, 1330, 1345, 1364, 1415, 142A, 1434, 1449, 1453, 1468, 1472, 1487, 1491, 1504, 1519, 1523, 1538, 1542, 1557, 1561, 1576, 1580, 1595, 1608, 1612, 1627, 1631, 1646, 1650, 1665, 1684, 1699, 1701, 1769, 1773, 1788, 1792, 1805, 1856, 1881, 1896, 1909, 1913, 2038, 2042, 2057, 2061, 2095, 2150, 2235, 224A, 2254, 2269, 2273, 2288, 2292, 2305, 231A, 232A, 2339, 2343, 2377, 2381, 2596, 2409, 2413, 2428, 2432, 2447, 2451, 2466, 2470, 2485, 249A, 2502, 2517, 2593, 2606, 2610, 2625, 263A, 2644, 2659, 2678, 2682, 2697, 270A, 2714, 2729, 2748, 2767, 2771, 2895, 2875, 288A, 2894, 2907, 2911, 2926, 2930, 2945, 295A, 2964, 2979, 2983, 2998, 3002, 3017, 3021, 3036, 3040, 3055, 306A, 3182, 320A, 3214, 3229, 3233, 3248, 3252, 3267, 3271, 3286, 3290, 3303, 3318, 3322, 3337, 3341, 3356, 3360, 3375, 338A, 3411, 3426, 3430, 3445, 345A, 346A, 3479, 3483, 3534, 3549, 3553, 3568, 3572, 3587, 3591, 360A, 3619, 3623, 3638, 3642, 3657, 3661, 3676, 3690, 3695, 3708, 3712, 3727, 3731, 3746, 3750, 3765, 377A, 3801, 3816, 3820, 3835, 384A, 3854, 3869, 3873, 3888, 3892, 3905, 391A, 3924, 3939, 3943, 3958, 3962, 3977, 3981, 3986, 4000, 4015, 402A, 403A, 4049, 4053, 4068, 4072, 4087, 4091, 410A, 4119, 4123, 4138, 4231, 4246, 4250, 4265, 4284, 4299, 4301, 4316, 4320, 4335, 434A, 4354, 4369, 4373, 4388, 4392, 4405, 441A, 4424, 4439, 4617, 4621, 4636, 4640, 4655, 466A, 4674, 4689, 4693, 4706, 4710, 4725, 473A, 4744, 4759, 4763, 4778, 4782, 4797, 480A, 4814, 4829, 4833, 4848, 4852, 4871, 4886, 4890, 4903, 4918, 4922, 4937, 4941, 4956, 4960, 4975, 5032, 5047, 5051, 5066, 5085, 509A, 5102, 5117, 5121, 5136, 5140, 5155, 516A, 5174, 5189, 5193, 5206, 5210, 5225, 523A, 5244, 5259, 5263, 5278, 5314, 5329, 5333, 5348, 5352, 5367, 5371, 5386, 5390, 5403, 5418, 5422, 5437, 5441, 5456, 5460, 5475, 548A, 5494, 5507, 5511, 5526, 5530, 5545, 555A, 5564, 5579, 5583, 5598, 5600, 5615, 562A, 5634	230050001



CLAVE DE ENTIDAD FEDERATIVA	CLAVE DE MUNICIPIO	CLAVE DE LOCALIDAD	ENTIDAD FEDERATIVA	NOMBRE DE MUNICIPIO	NOMBRE DE LOCALIDAD	CLAVE DE AGEB	CLAVE DE LOCALIDAD ACTUAL (INEGI, JULIO 2019)
23	23005	230060002	QUINTANA ROO	BENITO JUÁREZ	ALFREDO V. BONFIL	0987, 1294, 1307, 1674, 1735, 1744, 2174, 2199, 2536, 2540, 2555, 3074, 3089, 3093, 3106, 3110, 3125, 313A, 3784, 3799, 4142, 4157, 4161, 4176, 4180, 4195, 498A	230060002
23	23006	230060051	QUINTANA ROO	JOSÉ MARÍA MORELOS	DZIUCHÉ	0575, 058A, 059A, 065A	230060051
23	23006	230060069	QUINTANA ROO	JOSÉ MARÍA MORELOS	JOSÉ MARÍA MORELOS	0098, 0109, 0113, 0202, 0217, 0221, 0236, 0359, 0363, 0433, 0522, 0537, 0541, 0556, 0607, 0611, 0645, 0664, 0683, 0698, 0700, 0715	230060069
23	23007	230070001	QUINTANA ROO	LÁZARO CÁRDENAS	KANTUNILKÍN	0214, 0229, 038A, 0394, 0407, 0411, 0426, 0430, 0445, 0464, 0479, 0483, 0498, 0500, 0515, 052A, 0534, 0549, 0553, 0568, 0572, 0587, 0591	230070001
23	23008	230080001	QUINTANA ROO	SOLIDARIDAD	PLAYA DEL CARMEN	0315, 032A, 033A, 0349, 0353, 0387, 0419, 0480, 0688, 0762, 0777, 0828, 0974, 1008, 107A, 1101, 1440, 1474	230080001
23	23008	230080308	QUINTANA ROO	SOLIDARIDAD	PUERTO AVENTURAS	1722, 1741	230080308
23	23009	230090001	QUINTANA ROO	TULLUM	TULLUM	0011, 0026, 0030, 0045, 005A, 0064, 0079, 0083, 0098, 0100, 0276, 0280, 0295, 0308, 0312, 0327, 0331, 0346, 0350, 0365, 037A, 0384, 0389, 0401, 0416, 0420, 0435, 044A, 0454, 0469	230090001
23	23010	230100001	QUINTANA ROO	BACALAR	BACALAR	0012, 0027, 0031, 0046, 0050, 0065, 007A, 0084, 0099, 0101, 0116, 0506, 0510, 0525	230100001
23	23010	230100177	QUINTANA ROO	BACALAR	LIMONES	0120, 0135	230100177
23	23011	230110001	QUINTANA ROO	PUERTO MORELOS	PUERTO MORELOS	001A, 0024, 0039, 0043, 0058, 0062, 0077, 0081, 0086, 0109, 0113, 0236, 0240	230110001
23	23011	230110193	QUINTANA ROO	PUERTO MORELOS	LEONA VICARIO	0128, 0132, 0147, 0151, 0166, 0170, 0185, 019A	230110193
24	24001	240010001	SAN LUIS POTOSÍ	AHUALULCO	AHUALULCO DEL SONIDO 13	0084, 0107, 0111, 0126, 0130, 0145, 015A, 016A, 0179, 0183, 0198, 0200, 0215, 022A, 0234, 0249	240010001
24	24002	240020001	SAN LUIS POTOSÍ	ALAQUINES	ALAQUINES	0072, 0087, 0091, 0104, 0119	240020001
24	24003	240030001	SAN LUIS POTOSÍ	AQUISMÓN	AQUISMÓN	0120, 0135, 014A, 015A, 0169, 0173, 0188	240030001
24	24004	240040001	SAN LUIS POTOSÍ	ARMADILLO DE LOS INFANTE	ARMADILLO DE LOS INFANTE	0081	240040001
24	24005	240050001	SAN LUIS POTOSÍ	CÁRDENAS	CÁRDENAS	0110, 0144, 0159, 0197	240050001
24	24006	240060001	SAN LUIS POTOSÍ	CATORCE	REAL DE CATORCE	0194, 0207, 0211, 0226, 0230, 0245, 025A	240060001
24	24007	240070001	SAN LUIS POTOSÍ	CDRAL	CDRAL	0191, 0204, 0223	240070001
24	24008	240080001	SAN LUIS POTOSÍ	CERRITOS	CERRITOS	0184, 0216, 0220, 0362	240080001
24	24009	240090001	SAN LUIS POTOSÍ	CERRO DE SAN PEDRO	CERRO DE SAN PEDRO	0020	240090001
24	24010	240100001	SAN LUIS POTOSÍ	CIUDAD DEL MAÍZ	CIUDAD DEL MAÍZ	0657, 0661, 0690, 0695, 0727, 0731, 0746, 0799, 0892	240100001
24	24010	240100085	SAN LUIS POTOSÍ	CIUDAD DEL MAÍZ	PALOMAS	0958, 0962, 0977, 0981	240100085
24	24011	240110001	SAN LUIS POTOSÍ	CIUDAD FERNÁNDEZ	CIUDAD FERNÁNDEZ	0067, 0071, 0118, 0141, 0156, 0175, 0194, 0207, 0211	240110001
24	24012	240120001	SAN LUIS POTOSÍ	TANCANHUITZ	TANCANHUITZ	0045, 005A, 006A, 0079, 0083, 0086, 0100, 0115	240120001
24	24013	240130001	SAN LUIS POTOSÍ	CIUDAD VALLES	CIUDAD VALLES	0199, 0659, 0790, 0803, 0911, 0930, 0979, 0983, 1021, 1040, 1144, 120A, 1214, 1229, 1286, 1322, 1341, 1356, 1426, 1445, 1483, 1500, 1534, 1549, 1676	240130001



CLAVE DE ENTIDAD FEDERATIVA	CLAVE DE MUNICIPIO	CLAVE DE LOCALIDAD	ENTIDAD FEDERATIVA	NOMBRE DE MUNICIPIO	NOMBRE DE LOCALIDAD	CLAVE DE AGEB	CLAVE DE LOCALIDAD ACTUAL (INEGI, JULIO 2019)
24	24013	240130162	SAN LUIS POTOSÍ	CIUDAD VALLES	RASCÓN	0841, 0856, 0860	240130162
24	24014	240140001	SAN LUIS POTOSÍ	COXCATLÁN	COXCATLÁN	0035, 004A, 0054, 0069, 0073	240140001
24	24015	240150001	SAN LUIS POTOSÍ	CHARCAS	CHARCAS	0390	240150001
24	24016	240160001	SAN LUIS POTOSÍ	EBANO	EBANO	0148, 0256, 028A, 0294, 0307, 0345, 0383, 0463, 0468, 0523, 0538, 0612	240160001
24	24016	240160005	SAN LUIS POTOSÍ	EBANO	PUJAL COY	0190, 0203, 0472, 0519	240160005
24	24016	240160091	SAN LUIS POTOSÍ	EBANO	PONCIANO ARRIAGA	0398, 0400, 0415, 042A, 0487, 0491	240160091
24	24017	240170001	SAN LUIS POTOSÍ	GUADALCÁZAR	GUADALCÁZAR	0395, 0408, 0412	240170001
24	24018	240180001	SAN LUIS POTOSÍ	HUEHUETLÁN	HUEHUETLÁN	002A, 0034, 0049	240180001
24	24019	240190001	SAN LUIS POTOSÍ	LAGUNILLAS	LAGUNILLAS	0101, 0116	240190001
24	24020	240200001	SAN LUIS POTOSÍ	MATEHUALA	MATEHUALA	030A, 0352, 0371, 0437, 0494, 0507, 0545, 0583, 0634, 0691, 0780, 0795, 1007	240200001
24	24021	240210001	SAN LUIS POTOSÍ	MEXQUITIC DE CARMONA	MEXQUITIC DE CARMONA	0133, 0148, 0190	240210001
24	24021	240210071	SAN LUIS POTOSÍ	MEXQUITIC DE CARMONA	SAN MARCOS (SAN MARCOS CARMONA)	0218, 0222	240210071
24	24022	240220001	SAN LUIS POTOSÍ	MOCTEZUMA	MOCTEZUMA	0179, 0183, 0198, 0200, 0215, 022A, 0234, 0249, 0253, 0272, 0287, 0291, 0304, 0319, 0323, 0338, 0342, 0376	240220001
24	24023	240230001	SAN LUIS POTOSÍ	RAYÓN	RAYÓN	0138, 0195, 0208, 0212, 0227, 0231, 0246, 0299, 0301, 0316, 0320	240230001
24	24024	240240001	SAN LUIS POTOSÍ	RIOVERDE	RIOVERDE	0597, 060A, 0614, 0628, 0633, 0648	240240001
24	24025	240250001	SAN LUIS POTOSÍ	SALINAS	SALINAS DE HIDALGO	0221, 0236, 026A, 0293, 0359	240250001
24	24026	240260001	SAN LUIS POTOSÍ	SAN ANTONIO	SAN ANTONIO	0040, 006A	240260001
24	24027	240270001	SAN LUIS POTOSÍ	SAN CIRO DE ACOSTA	SAN CIRO DE ACOSTA	0141, 0207, 0211, 0226, 0230	240270001



CLAVE DE ENTIDAD FEDERATIVA	CLAVE DE MUNICIPIO	CLAVE DE LOCALIDAD	ENTIDAD FEDERATIVA	NOMBRE DE MUNICIPIO	NOMBRE DE LOCALIDAD	CLAVE DE AGEB	CLAVE DE LOCALIDAD ACTUAL (INEGI, JULIO 2019)
24	24028	240280001	SAN LUIS POTOSÍ	SAN LUIS POTOSÍ	SAN LUIS POTOSÍ	0172, 0187, 0191, 0223, 0238, 0242, 0257, 0261, 0276, 0280, 0312, 0350, 0365, 0374, 0399, 0420, 0444, 0454, 0469, 0473, 0486, 0505, 0539, 0543, 0588, 0592, 0581, 0609, 0717, 0740, 0755, 0763, 0844, 0859, 0863, 0878, 0929, 0933, 0952, 1038, 1077, 1096, 1109, 1113, 1264, 1293, 1344, 1359, 1414, 1433, 1471, 1486, 1518, 1537, 1541, 1556, 1584, 1594, 1645, 1715, 1724, 1749, 1753, 1772, 1787, 1804, 1842, 1880, 1895, 1908, 1912, 1927, 1946, 1950, 1965, 1974, 1984, 1999, 2003, 2018, 2022, 2037, 2041, 2056, 2060, 2075, 2084, 2094, 2107, 2111, 2145, 2154, 2164, 2179, 2183, 2198, 2200, 2215, 2224, 2234, 2249, 2253, 2268, 2272, 2287, 2291, 2304, 2319, 2323, 2338, 2342, 2357, 2376, 2380, 2395, 2408, 2412, 2427, 2431, 2446, 2450, 2474, 2484, 2498, 2535, 2544, 2598, 2592, 2605, 2614, 2624, 2643, 2656, 2662, 2677, 2681, 2686, 2705, 2785, 2794, 2817, 2821, 2855, 2864, 2889, 2893, 2906, 2910, 2925, 2934, 2944, 2959, 2963, 2982, 2987, 3001, 3020, 3035, 3044, 3054, 3069, 3073, 3088, 3092, 3105, 3114, 3124, 3139, 3143, 3156, 3162, 3177, 3181, 3196, 3209, 3213, 3228, 3232, 3247, 3251, 3266, 3285, 3294, 3302, 3336, 3355, 3364, 3374, 3406, 3410, 3434, 3444, 3459, 3463, 3478, 3482, 3497, 3504, 3514, 3529, 3533, 3548, 3552, 3567, 3571, 3586, 3603, 3618, 3622, 3637, 3641, 3656, 3660, 3675, 3684, 3707, 3711, 3725, 3730, 3745, 3754, 3779, 3783, 3798, 3800, 3815, 3824, 3834, 3849, 3853, 3868, 3872, 3887, 3891, 3904, 3919, 3923, 3942, 4004, 4033, 4071, 4090, 4103, 4118, 4141, 4156, 4160, 4175, 4194, 4226, 4230, 4264, 4279, 4283, 4298, 4300, 4315, 4324, 4334, 4349, 4353, 4366, 4372, 4387, 4391, 4404, 4419, 4423, 4438, 4442, 4457, 4461, 4480, 4495, 4508, 4512, 4527, 4531, 4546, 4550, 4565, 4574, 4584, 4599, 4601, 4616, 4620, 4762, 4777, 4781, 4796, 4809, 4813, 4826, 4832, 4847, 4851, 4894, 4802, 4917, 4955, 5008, 5012, 5050, 5065, 5074, 5084, 5099, 5101, 5116, 5120, 5135, 5144, 5154, 5169, 5173, 5188, 5192, 5214, 5224, 5239, 5243, 5258, 5281, 5296, 5309, 5347, 5351, 5366, 5370, 5421, 5436, 5440, 5455, 5464, 5474, 5489, 5493, 5506, 5510, 5525, 5534, 5544, 5559, 5563, 5578, 5582, 5597, 5604	240280001
24	24028	240280239	SAN LUIS POTOSÍ	SAN LUIS POTOSÍ	LAGUNA DE SANTA RITA	425A, 5027, 5031, 5046, 5205, 5313, 5328, 5332, 5385, 539A, 5402, 5417	240280239
24	24028	240280252	SAN LUIS POTOSÍ	SAN LUIS POTOSÍ	ESCALERILLAS	2751, 2766, 2770, 3321, 3938, 4870	240280252
24	24028	240280264	SAN LUIS POTOSÍ	SAN LUIS POTOSÍ	LA PILA	2713, 2728, 2732, 2747, 3340, 4885	240280264
24	24029	240290001	SAN LUIS POTOSÍ	SAN MARTÍN CHALCHICUAUTLA	SAN MARTÍN CHALCHICUAUTLA	0080, 0095, 0108, 0112	240290001
24	24030	240300001	SAN LUIS POTOSÍ	SAN NICOLÁS TOLENTINO	SAN NICOLÁS TOLENTINO	0081	240300001
24	24031	240310001	SAN LUIS POTOSÍ	SANTA CATARINA	SANTA CATARINA	0074, 0093, 0110	240310001
24	24032	240320001	SAN LUIS POTOSÍ	SANTA MARÍA DEL RÍO	SANTA MARÍA DEL RÍO	0207, 0226, 0279, 0283, 0288, 0300, 0315, 0324, 0334, 0349, 0353, 0368, 0372, 0387, 0391, 0404, 0419, 0423, 0438, 0442, 0457, 0461	240320001
24	24033	240330001	SAN LUIS POTOSÍ	SANTO DOMINGO	SANTO DOMINGO	044A, 051A, 052A, 0539, 0543	240330001
24	24034	240340001	SAN LUIS POTOSÍ	SAN VICENTE TANCUAYALAB	SAN VICENTE TANCUAYALAB	0076, 0080, 0108, 0131, 0146, 0150, 0165, 0174, 0184, 0199, 0201, 0216, 0220, 0235, 024A	240340001
24	24035	240350001	SAN LUIS POTOSÍ	SOLEDAD DE GRACIANO SÁNCHEZ	SOLEDAD DE GRACIANO SÁNCHEZ	0247, 0321, 0336, 0340, 0355, 0425, 043A, 0444, 0459, 0463, 0478, 0482, 050A, 0514, 0529, 0533, 0552, 0567, 0571, 0590, 0603, 0618, 0622, 0637, 0641, 0656, 0660, 0675, 0684, 0694, 0707, 0726, 0745, 0764, 0779, 0783, 0798, 0800, 0815, 0834, 0849, 0853, 0868, 0872, 0887, 0891, 0904, 0919, 0923, 0942, 0957, 0961, 0976, 0980, 0995, 100A, 1014, 1029, 1033, 1048, 1052, 1067, 1071, 1086, 1090, 1103, 1118, 1122, 1137, 1141, 1156, 1161, 1175, 1184, 1194, 1207, 1226, 1230, 1245, 1254, 1264, 1279, 1283, 1298, 1300, 1315, 1324, 1334, 1349, 1353, 1368, 1381, 1404, 1419, 1423, 1442, 1457, 1461, 1495, 1508, 1512, 1527, 1531, 1546, 1550, 1565, 1620, 1644, 1654, 1666, 1673, 1688, 1692, 1705, 1724, 1739, 1743, 1758	240350001



CLAVE DE ENTIDAD FEDERATIVA	CLAVE DE MUNICIPIO	CLAVE DE LOCALIDAD	ENTIDAD FEDERATIVA	NOMBRE DE MUNICIPIO	NOMBRE DE LOCALIDAD	CLAVE DE AGEB	CLAVE DE LOCALIDAD ACTUAL (INEGI, JULIO 2019)
24	24036	240360026	SAN LUIS POTOSÍ	SOLEDAD DE GRACIANO SÁNCHEZ	RANCHO NUEVO	1211, 1372, 1387, 1476, 1480, 1574, 1584, 1598, 1601, 1616, 1635, 171A	240360026
24	24036	240360001	SAN LUIS POTOSÍ	TAMASOPO	TAMASOPO	0210, 0225, 023A, 0263, 0314, 0329, 0333, 0386	240360001
24	24036	240360003	SAN LUIS POTOSÍ	TAMASOPO	AGUA BUENA	0278, 0282, 0297, 030A, 0390	240360003
24	24036	240360064	SAN LUIS POTOSÍ	TAMASOPO	TAMBACA	0189, 0244, 0259, 0348, 0352, 0367, 0371	240360064
24	24037	240370001	SAN LUIS POTOSÍ	TAMAZUNCHALE	TAMAZUNCHALE	0063, 0078, 0114, 0149, 0286, 0260, 0275, 028A, 0294, 0307, 0311, 0326, 0330, 0398, 0400, 0415, 042A, 043A, 0449, 0472, 0487, 0491, 0504, 0523, 0538, 0542, 0557, 0561, 0576, 0580	240370001
24	24037	240370033	SAN LUIS POTOSÍ	TAMAZUNCHALE	CHAPULHUACANITO	0152, 0167, 0203, 0345, 035A, 0364, 0379, 0453, 0468, 0519, 0595, 0608	240370033
24	24038	240380001	SAN LUIS POTOSÍ	TAMPACÁN	TAMPACÁN	0056, 0060, 0075, 008A, 0094	240380001
24	24039	240390001	SAN LUIS POTOSÍ	TAMPAMOLÓN CORONA	TAMPAMOLÓN CORONA	0049, 0053, 0068, 0072, 0087, 0091, 0104, 0119, 0123, 0138, 0142, 0157, 0161, 0176, 0180, 0195, 0208	240390001
24	24040	240400001	SAN LUIS POTOSÍ	TAMUJÍN	TAMUJÍN	0410, 043A, 0444, 0459, 0463, 0497	240400001
24	24040	240400157	SAN LUIS POTOSÍ	TAMUJÍN	NUEVO TAMPACÁN	0389, 0393, 0406, 0425	240400157
24	24041	240410001	SAN LUIS POTOSÍ	TANLAJÁS	TANLAJÁS	0085, 009A, 0102, 0117, 0121	240410001
24	24042	240420001	SAN LUIS POTOSÍ	TANQUIÁN DE ESCOBEDO	TANQUIÁN DE ESCOBEDO	0044, 0062, 0097, 010A, 0114, 0129	240420001
24	24043	240430001	SAN LUIS POTOSÍ	TIERRA NUEVA	TIERRA NUEVA	0094, 0130, 0145, 015A, 016A, 0179, 0183, 0188, 0200, 0215, 022A, 023A, 0249, 0253, 0288, 0272, 0287, 0291, 0304, 0319, 0323, 0336, 0357	240430001
24	24044	240440001	SAN LUIS POTOSÍ	VANEGAS	VANEGAS	0301, 0320, 0335, 034A, 0354	240440001
24	24045	240450001	SAN LUIS POTOSÍ	VENADO	VENADO	0169, 021A, 0224	240450001
24	24046	240460001	SAN LUIS POTOSÍ	VILLA DE ARRIAGA	VILLA DE ARRIAGA	0128, 0132	240460001
24	24047	240470001	SAN LUIS POTOSÍ	VILLA DE GUADALUPE	VILLA DE GUADALUPE	0197, 020A, 0233, 0248	240470001
24	24048	240480001	SAN LUIS POTOSÍ	VILLA DE LA PAZ	VILLA DE LA PAZ	0052, 0090	240480001
24	24049	240490001	SAN LUIS POTOSÍ	VILLA DE RAMOS	VILLA DE RAMOS	0399, 0401, 0416, 0420, 0844, 0914, 0929, 0933, 1058, 1062, 1077	240490001
24	24049	240490005	SAN LUIS POTOSÍ	VILLA DE RAMOS	EL BARRIL	0435, 0454, 0613, 0628, 0685, 069A, 0702, 0859, 0866, 0890, 1081, 1096, 1109, 1113	240490005
24	24049	240490012	SAN LUIS POTOSÍ	VILLA DE RAMOS	DULCE GRANDE	0473, 0488, 0492, 0878, 0882, 0897, 090A, 1005, 1128, 1132, 1147, 1151, 1166, 1170	240490012
24	24049	240490018	SAN LUIS POTOSÍ	VILLA DE RAMOS	HERNÁNDEZ	0632, 0647, 0661, 0670, 0717, 0721, 083A	240490018
24	24049	240490028	SAN LUIS POTOSÍ	VILLA DE RAMOS	SALITRAL DE CARRERA	0331, 0524, 0539, 0543, 0558, 0736, 0740, 0948, 1185	240490028
24	24049	240490043	SAN LUIS POTOSÍ	VILLA DE RAMOS	EL ZACATÓN	0562, 0577, 0581, 0596, 0609, 0755, 076A, 0774, 0789, 0793, 0810, 0825, 0952, 0967, 0971, 101A, 1024, 1039, 1043, 119A, 1202	240490043
24	24050	240500001	SAN LUIS POTOSÍ	VILLA DE REYES	VILLA DE REYES	014A, 0154, 021A, 0243, 0258	240500001



CLAVE DE ENTIDAD FEDERATIVA	CLAVE DE MUNICIPIO	CLAVE DE LOCALIDAD	ENTIDAD FEDERATIVA	NOMBRE DE MUNICIPIO	NOMBRE DE LOCALIDAD	CLAVE DE AGEB	CLAVE DE LOCALIDAD ACTUAL (INEGI, JULIO 2019)
24	24050	240500025	SAN LUIS POTOSÍ	VILLA DE REYES	LAGUNA DE SAN VICENTE	0309, 0313	240500025
24	24050	240500043	SAN LUIS POTOSÍ	VILLA DE REYES	EL ROSARIO	0281, 0296	240500043
24	24051	240510001	SAN LUIS POTOSÍ	VILLA HIDALGO	VILLA HIDALGO	0217, 0221	240510001
24	24052	240520001	SAN LUIS POTOSÍ	VILLA JUÁREZ	VILLA JUÁREZ	0110, 0125, 013A, 0144, 0159, 0163	240520001
24	24053	240530001	SAN LUIS POTOSÍ	AXTLA DE TERRAZAS	AXTLA DE TERRAZAS	0071, 0086, 0090, 0103, 0118, 0160, 018A, 0211, 0226, 0230, 0245, 025A, 026A, 0279, 0283	240530001
24	24053	240530031	SAN LUIS POTOSÍ	AXTLA DE TERRAZAS	JALPILLA	0194, 0207, 0298	240530031
24	24054	240540001	SAN LUIS POTOSÍ	XILITLA	XILITLA	0115, 012A, 0134, 0149	240540001
24	24055	240550001	SAN LUIS POTOSÍ	ZARAGOZA	VILLA DE ZARAGOZA	0095, 0146, 0150, 0216	240550001
24	24056	240560002	SAN LUIS POTOSÍ	VILLA DE ARISTA	VILLA DE ARISTA	0088, 0105, 011A, 0158	240560002
24	24057	240570001	SAN LUIS POTOSÍ	MATLAPA	MATLAPA	0032, 0047, 0066, 0070, 0085, 009A, 0102, 0117, 0121	240570001
24	24057	240570010	SAN LUIS POTOSÍ	MATLAPA	CHALCHOCOYO	0051	240570010
24	24058	240580001	SAN LUIS POTOSÍ	EL NARANJO	EL NARANJO	0129, 0167, 0171, 0218	240580001
25	25001	250010001	SINALOA	AHOME	LOS MOCHIS	0987, 2023, 2875, 3638, 3642, 3816	250010001
25	25001	250010070	SINALOA	AHOME	AHOME	1203, 1218, 1326, 2589	250010070
25	25001	250010083	SINALOA	AHOME	BAGOJO COLECTIVO	1735, 174A, 2409, 2413, 3784	250010083
25	25001	250010118	SINALOA	AHOME	COHUIBAMPO	2432	250010118
25	25001	250010119	SINALOA	AHOME	EL COLORADO	295A, 296A	250010119
25	25001	250010136	SINALOA	AHOME	EL ESTERO (JUAN JOSÉ RÍOS)	1006	250010136
25	25001	250010160	SINALOA	AHOME	HIGUERA DE ZARAGOZA	135A, 2150, 2165, 3002	250010160
25	25001	250010227	SINALOA	AHOME	SAN MIGUEL ZAPOTITLÁN	1928, 2663	250010227
25	25001	250010396	SINALOA	AHOME	ALFONSO G. CALDERON (POBLADO SIETE)	2164	250010396
25	25001	250010818	SINALOA	AHOME	NUEVO SAN MIGUEL	338A, 339A	250010818
25	25002	250020093	SINALOA	ANGOSTURA	LA REFORMA	0518	250020093
25	25003	250030001	SINALOA	BADRAGUATO	BADRAGUATO	0642, 1030, 1015, 102A, 103A, 1049, 1053, 1068, 1072, 1087, 1119, 1123, 1142, 1157, 1161, 1180, 1208	250030001
25	25004	250040001	SINALOA	CONCORDIA	CONCORDIA	0283, 0438, 0442, 0457, 0480, 0495, 0506, 0512, 0527, 0531, 0546, 0550, 0565, 057A, 0584, 0599, 0601, 0616, 0620	250040001
25	25005	250050001	SINALOA	COSALÁ	COSALÁ	0295, 0312, 0469	250050001



CLAVE DE ENTIDAD FEDERATIVA	CLAVE DE MUNICIPIO	CLAVE DE LOCALIDAD	ENTIDAD FEDERATIVA	NOMBRE DE MUNICIPIO	NOMBRE DE LOCALIDAD	CLAVE DE AGEB	CLAVE DE LOCALIDAD ACTUAL (INEGI, JULIO 2019)
25	25006	250060001	SINALOA	CULIACÁN	CULIACÁN ROSALES	0019, 0036, 0057, 0061, 0095, 0108, 0127, 0131, 0174, 0184, 0220, 0288, 0292, 0305, 0314, 0324, 0381, 0413, 0451, 0593, 0610, 0625, 0634, 0644, 0659, 0663, 0678, 0682, 0697, 0704, 0714, 0729, 0733, 0787, 0796, 0799, 0818, 0819, 0858, 1572, 1591, 1604, 1619, 1746, 1765, 1820, 1844, 1869, 1892, 1924, 1939, 1958, 1962, 2000, 2015, 2024, 2049, 2053, 2068, 2091, 2265, 2299, 2301, 2316, 2320, 2335, 2344, 2354, 3032, 3047, 3051, 3066, 3136, 3140, 3155, 3164, 3234, 3263, 3278, 3282, 3297, 3304, 3314, 3329, 3333, 3348, 3352, 3367, 3371, 3386, 3390, 3403, 3418, 3422, 3437, 3441, 3456, 3460, 3475, 3484, 3494, 3507, 3511, 3526, 3530, 3545, 3554, 3564, 3579, 3583, 3598, 3600, 3615, 3624, 3634, 3649, 3653, 3668, 3672, 3687, 3691, 3704, 3719, 3723, 3738, 3742, 3757, 3761, 3776, 3780, 3795, 3808, 3812, 3827, 3831, 3846, 3856, 3874, 3884, 3899, 3901, 3916, 3920, 3935, 3944, 3954, 3969, 3973, 3988, 3992, 4007, 4011, 4026, 4045, 4054, 4064, 4098, 4100, 4115, 4124, 4134, 4149, 4223, 4238, 4276, 4280, 4308, 4312, 4327, 4331, 4346, 4350, 4365, 4374, 4384, 4399, 4401, 4416, 4420, 4435, 4469, 4577, 4581, 4596, 4609, 4613, 4628, 4632, 4647, 4651, 4670, 4685, 4717, 4721, 4736, 4740, 4755, 4764, 4774, 4789, 4793, 4844, 4859, 4863, 4878, 4882, 4897, 4904, 4914, 4948, 4952, 5109, 5113, 5128, 5132, 5151, 5170, 5185, 5194, 5217, 5236, 5240, 5264, 5274, 5289, 5293, 5306, 5310, 5452, 5467, 5471, 5490, 5503, 5518, 5522, 5537, 5541, 5556, 5560, 5700, 5715, 5791, 5804, 5838, 5842, 5857, 5876, 5884, 5879, 5883, 5898, 5900, 5915, 5941, 5945, 5954, 5967, 5971, 6022, 6145, 6154, 6272, 6287, 5980, 5985, 5912, 5946, 5965, 5974, 6003, 6018, 6022, 6145, 6154, 6272, 6287, 6291, 6304, 6319, 6323, 6336, 6342, 6357, 6361, 6376, 6380, 6395, 6408, 6412, 6427, 6431, 6446, 6465, 6474, 6484, 6499, 6501, 6516, 6520, 6554, 6569, 6573, 6586, 6592, 6605, 6614, 6624, 6639, 6643, 6658, 6662, 6677, 6681, 6696, 6709, 6713, 6747, 6751, 6766, 6770, 6785, 6794, 6802, 6817, 6821, 6836, 6840, 6855, 6864, 6874, 6889, 6893, 6906, 6910, 6925, 6934, 6944, 6959, 6963, 6978, 6982, 6997, 7001, 7016, 7020, 7069, 7073, 7088, 7092, 7105, 7114, 7124, 7139, 7143, 7158, 7162, 7177, 7181, 7196, 7209, 7213, 7228, 7232, 7247, 7251, 7266, 7270, 7285, 7294, 7302, 7317, 7321, 7340, 7364, 7374, 7389, 7393, 7406, 7410, 7425, 7434, 7444, 7459, 7463, 7478, 7504, 7514, 7529, 7533, 7548, 7567, 7586, 7590, 7603, 7618, 7622, 7637, 7641, 7656, 7660, 7675, 7684, 7694, 7707, 7711, 7726, 7730, 7745, 7754, 7764, 7779, 7783, 7798, 7800, 7815, 7824, 7834, 7849, 7868, 7872, 7887, 7904, 7919, 7923, 7938, 7942, 7961, 7976, 7980, 7995, 8004, 8014, 8029, 8033, 8048, 8052, 8067, 8071, 8096, 8090, 8103, 8118, 8122, 8137, 8141, 8156, 8160, 8175, 8184, 8194, 8207, 8211, 8226, 8230, 8245, 8254, 8264, 8279, 8283, 8298, 8300, 8315, 8324, 8334, 8349, 8353, 8368, 8372, 8387, 8391, 8404, 8419, 8423, 8438, 8442, 8451, 8476, 8480, 8495, 8508, 8512, 8527, 8531, 8550, 8556, 8574, 8584, 8599, 8601, 8616, 8620, 8635, 8644, 8654, 8659, 8668, 8705, 8714, 8739, 8743, 8758, 8781, 8796, 8809, 8813, 8832, 8847, 8870, 8895, 9258, 9262, 9277, 9281, 9296, 9309, 9328, 9332, 9347, 9351, 9366, 9370, 9385, 9394, 9402, 9436, 9440, 9464, 9474, 9489, 9506, 9525	250060001
25	25006	250060312	SINALOA	CULIACÁN	COSTA RICA	0485, 0494, 0502, 2138, 2142, 2176, 3259, 4153, 4168, 4543, 4558, 4562, 4967, 4971, 4986, 5325, 5444, 5569, 5363, 5378, 5724, 5734, 6056, 6164, 6179, 6198, 7044, 7054, 7891, 8673, 8681	250060312
25	25006	250060321	SINALOA	CULIACÁN	CULIACANTO	2208, 4172, 4187, 5823, 7355	250060321
25	25006	250060341	SINALOA	CULIACÁN	ELDORADO	0521, 2180, 3193, 4242, 4257, 4690, 5024, 5382, 5397, 5404, 6094, 6200, 6215, 6224, 6234, 7482, 8692, 8762, 8866, 8885, 8902	250060341
25	25006	250060438	SINALOA	CULIACÁN	LEOPOLDO SÁNCHEZ CELIS	5414, 5749, 5753, 5819	250060438
25	25006	250060443	SINALOA	CULIACÁN	EL LIMÓN DE LOS RAMOS	5768, 5772, 7652	250060443
25	25006	250060591	SINALOA	CULIACÁN	QUILLÁ	4191, 4204, 4219, 5039, 6111, 6728, 7497, 8864, 8974, 8989	250060591



CLAVE DE ENTIDAD FEDERATIVA	CLAVE DE MUNICIPIO	CLAVE DE LOCALIDAD	ENTIDAD FEDERATIVA	NOMBRE DE MUNICIPIO	NOMBRE DE LOCALIDAD	CLAVE DE AGEB	CLAVE DE LOCALIDAD ACTUAL (INEGI, JULIO 2019)
25	25006	250060746	SINALOA	CULIACÁN	ADOLFO LÓPEZ MATEOS (EL TAMARINDO)	0589, 2212, 444A, 5429, 6249, 6253	250060746
25	25006	250061194	SINALOA	CULIACÁN	PUEBLOS UNIDOS	3085, 309A	250061194
25	25006	250061346	SINALOA	CULIACÁN	EL DIEZ	0803, 3070, 3102, 3206, 4454, 4492, 4505, 451A, 4524, 5058, 5433, 5448, 6126, 6130, 6268, 8724, 8777, 8940	250061346
25	25006	250061360	SINALOA	CULIACÁN	ESTACIÓN OBISPO	6732, 8993, 9239, 9455	250061360
25	25007	250070001	SINALOA	CHOIX	CHOIX	0783, 0798, 0800, 0815, 082A, 0834, 0849, 0853, 0868, 0887, 0891, 0904, 0919, 0923, 0938, 0942, 0957, 0961, 0976, 0985, 100A, 1014	250070001
25	25008	250080001	SINALOA	ELOTA	LA CRUZ	0225, 0314, 0329, 062A	250080001
25	25009	250090001	SINALOA	ESCUINAPA	ESCUINAPA DE HIDALGO	003A, 0260, 0415, 042A, 043A, 0449, 0523, 0538, 0542, 057A, 068A, 0716, 0720, 0735, 074A, 0773, 0788, 0805, 081A, 0824, 0839, 0843, 0862, 0877, 0881, 0898, 0908, 0913, 0928, 0932, 0947, 0951, 0966, 0970, 0985, 1023, 1038	250090001
25	25009	250090034	SINALOA	ESCUINAPA	ISLA DEL BOSQUE	0504, 0576, 0580, 0595, 0608, 0699, 0701, 1004	250090034
25	25009	250090043	SINALOA	ESCUINAPA	OJO DE AGUA DE PALMILLAS	0612, 0627, 0631, 0646, 0754, 0769, 1019	250090043
25	25009	250090060	SINALOA	ESCUINAPA	TEACAPÁN	0468, 0472, 0650, 0665, 0688, 089A	250090060
25	25010	250100001	SINALOA	EL FUERTE	EL FUERTE	1240, 1363, 1378, 1429	250100001
25	25010	250100058	SINALOA	EL FUERTE	CONSTANCIA	1024, 1096, 1109, 1255	250100058
25	25010	250100069	SINALOA	EL FUERTE	CHARAY	0064, 0562	250100069
25	25010	250100133	SINALOA	EL FUERTE	MOCHICAHUI	1151	250100133
25	25010	250100179	SINALOA	EL FUERTE	SAN BLAS	1058, 1062	250100179
25	25011	250110001	SINALOA	GUASAVE	GUASAVE	120A, 1587, 1765, 2227	250110001
25	25011	250110035	SINALOA	GUASAVE	ADOLFO RUIZ CORTINES	0184, 1178, 2072	250110035
25	25011	250110051	SINALOA	GUASAVE	ESTACIÓN BAMOA (CAMPO WILSON)	0150, 2087	250110051
25	25011	250110064	SINALOA	GUASAVE	EL BURRIÓN	1322	250110064
25	25011	250110065	SINALOA	GUASAVE	EL CERRO CABEZÓN	1290	250110065
25	25011	250110083	SINALOA	GUASAVE	COREREPE (EL GALLO)	0837	250110083
25	25011	250110132	SINALOA	GUASAVE	GABRIEL LEYVA SOLANO (BENITO JUÁREZ)	0687, 0786, 0818, 088A, 1445, 1534, 1657, 1868, 2049, 2119, 2123	250110132
25	25011	250110138	SINALOA	GUASAVE	JUAN JOSÉ RÍOS	1712, 1727, 2138, 2161	250110138
25	25011	250110175	SINALOA	GUASAVE	N/O	1248	250110175



CLAVE DE ENTIDAD FEDERATIVA	CLAVE DE MUNICIPIO	CLAVE DE LOCALIDAD	ENTIDAD FEDERATIVA	NOMBRE DE MUNICIPIO	NOMBRE DE LOCALIDAD	CLAVE DE AGEB	CLAVE DE LOCALIDAD ACTUAL (INEGI, JULIO 2019)
25	25011	250110283	SINALOA	GUASAVE	LOS ÁNGELES	1337, 1341	250110283
25	25012	250120001	SINALOA	MAZATLÁN	MAZATLÁN	0691, 1353, 1565, 1620, 1635, 1669, 1714, 189A, 1917, 2027, 2099, 2135, 214A, 2169, 2173, 2188, 2281, 2328, 2332, 2347, 2351, 239A, 2421, 2440, 2563, 2686, 2722, 2737, 3114, 3171, 3186, 3222, 3453	250120001
25	25012	250120348	SINALOA	MAZATLÁN	VILLA UNIÓN	1052, 1279, 1298, 2760, 2775, 3237	250120348
25	25012	250120761	SINALOA	MAZATLÁN	EL WALAMO	1438, 1442, 2116, 2826	250120761
25	25013	250130001	SINALOA	MOCORITO	MOCORITO	0013, 0386, 0390, 0691, 0704, 0719, 0723, 0776, 0608, 0612, 0831	250130001
25	25013	250130235	SINALOA	MOCORITO	PERICOS	0634, 0649, 0653, 0686, 0687, 0742, 0757, 0761, 0795, 0827	250130235
25	25014	250140001	SINALOA	ROSARIO	EL ROSARIO	0523, 0538, 0699, 0716	250140001
25	25014	250140388	SINALOA	ROSARIO	AGUA VERDE	0557, 0612, 0627	250140388
25	25015	250150001	SINALOA	SALVADOR ALVARADO	GUAMÚCHIL	0802, 0855, 0978	250150001
25	25015	250150040	SINALOA	SALVADOR ALVARADO	BENITO JUÁREZ	0636	250150040
25	25016	250160001	SINALOA	SAN IGNACIO	SAN IGNACIO	0941, 098A, 1070, 1085, 109A, 1121, 1136, 1210, 1225, 123A, 1244, 1263	250160001
25	25016	250160066	SINALOA	SAN IGNACIO	DIMAS (ESTACIÓN DIMAS)	0984, 1009, 1013, 1032, 1051, 1066, 1102, 1117, 1140, 1155, 116A, 1174, 1189, 1193, 1206, 1289	250160066
25	25017	250170001	SINALOA	SINALOA	SINALOA DE LEYVA	0012, 1186, 1237, 1241, 1256, 1275, 128A, 1311, 1326, 1345, 136A, 1379, 1383, 1398, 1400	250170001
25	25017	250170495	SINALOA	SINALOA	ESTACIÓN NARANJO	1190, 1203, 1218, 1222, 1294, 1307, 135A	250170495
25	25017	250170568	SINALOA	SINALOA	GENARO ESTRADA	1063, 1062, 1330, 1415	250170568
25	25017	250170595	SINALOA	SINALOA	GABRIEL LEYVA VELAZQUEZ (MEZQUITE ALTO)	1078, 1097	250170595
25	25018	250180001	SINALOA	NAVOLATO	NAVOLATO	0359, 0363, 0772, 0791, 0804, 0819, 0823, 0838, 0842, 0861, 0912, 0950, 0965, 108A, 1094, 1107, 1111, 1130, 1145, 1198, 1291, 1338, 1484, 161A	250180001
25	25018	250180041	SINALOA	NAVOLATO	EL CASTILLO	0698, 154A, 1554, 1569	250180041
25	25018	250180065	SINALOA	NAVOLATO	JUAN ALDAMA (EL TIGRE)	033A, 0749, 0753, 0768, 0857, 0880, 0984, 1266, 1516	250180065
25	25018	250180091	SINALOA	NAVOLATO	GENERAL ÁNGEL FLORES (LA PALMA)	0058, 0306, 040A, 0927, 0931, 0999, 1003, 1164, 1234, 1287, 1323, 1395	250180091
25	25018	250180355	SINALOA	NAVOLATO	SAN PEDRO	0700, 0715, 0908, 1022, 1037, 1041, 1056, 1060, 1253, 1342, 1357, 1499, 1501	250180355
25	25018	250180374	SINALOA	NAVOLATO	LICENCIADO BENITO JUÁREZ (CAMPO GOBIERNO)	0310, 0378, 0382, 0645, 065A, 066A, 0679, 0734, 0946, 1075, 1200, 1215, 122A, 1272, 1304, 1319, 1361, 1376, 1380, 1408, 1412, 1427, 1431, 1446, 1450, 1465, 147A, 1588, 1592, 1605	250180374
26	26002	260020001	SONORA	AGUA PRIETA	AGUA PRIETA	1703, 1718, 1826, 1830, 1879, 1883, 1898, 1915, 192A, 1934, 1949, 1953, 2010, 2148	260020001



CLAVE DE ENTIDAD FEDERATIVA	CLAVE DE MUNICIPIO	CLAVE DE LOCALIDAD	ENTIDAD FEDERATIVA	NOMBRE DE MUNICIPIO	NOMBRE DE LOCALIDAD	CLAVE DE LOCALIDAD ACTUAL (INEGI, JULIO 2018)
26	26003	260030001	SONORA	ALAMOS	ALAMOS	260030001
26	26004	260040001	SONORA	ALTAR	ALTAR	260040001
26	26012	260120001	SONORA	BÁCUM	BÁCUM	260120001
26	26012	260120082	SONORA	BÁCUM	FRANCISCO JAVIER MINA (CAMPO 60)	260120082
26	26012	260120093	SONORA	BÁCUM	SAN JOSÉ DE BÁCUM	260120093
26	26016	260160001	SONORA	BENJAMÍN HILL	BENJAMÍN HILL	260160001
26	26017	260170001	SONORA	CABORCA	HEROICA CABORCA	260170001
26	26017	260170246	SONORA	CABORCA	PLUTARCO ELÍAS CALLES (LA Y ORIEGA)	260170246
26	26018	260180001	SONORA	CAJEME	CIUDAD OBREGÓN	260180001
26	26018	260180093	SONORA	CAJEME	CUAUHTÉMOC (CAMPO CINCO)	260180093
26	26018	260180284	SONORA	CAJEME	CÓCORIT	260180284
26	26018	260180311	SONORA	CAJEME	ESPERANZA	260180311
26	26018	260180334	SONORA	CAJEME	MARTE R. GÓMEZ (TOBARITO)	260180334
26	26018	260180364	SONORA	CAJEME	PROVIDENCIA	260180364
26	26018	260180365	SONORA	CAJEME	QUETCHEHUACA	260180365
26	26018	260180403	SONORA	CAJEME	PUEBLO YAQUI	260180403



CLAVE DE ENTIDAD FEDERATIVA	CLAVE DE MUNICIPIO	CLAVE DE LOCALIDAD	ENTIDAD FEDERATIVA	NOMBRE DE MUNICIPIO	NOMBRE DE LOCALIDAD	CLAVE DE AGEB	CLAVE DE LOCALIDAD ACTUAL (INEGI, JULIO 2019)
26	26019	260190001	SONORA	CANANEA	HEROICA CIUDAD DE CANANEA	0668	260190001
26	26025	260250001	SONORA	EMPALME	EMPALME	0108, 0127, 0131, 0146, 0150, 0165, 0184, 0201, 024A, 0254, 0269, 0273, 0288, 0292, 0305, 0324, 0339, 0343, 0358, 0432, 0447, 0451, 0466, 0470, 0485, 049A, 0502, 0517, 0521, 0536, 0540, 0555, 056A, 0574, 0589, 0593, 0606, 0610, 0625, 063A, 0644, 0659, 0663, 0678, 0682, 0697, 070A, 0714, 0748, 0752, 0767, 0771, 0786, 0790, 0803, 0818, 082Z	260250001
26	26026	260260001	SONORA	ETCHOJOA	ETCHOJOA	0478, 0586, 0590, 0618, 0707	260260001
26	26026	260260008	SONORA	ETCHOJOA	BACAME NUEVO	0073, 0302, 0487	260260008
26	26026	260260011	SONORA	ETCHOJOA	BACOBAMPO	0444, 0459, 0571	260260011
26	26026	260260019	SONORA	ETCHOJOA	BUAYSIACOB	0463, 050A, 0514, 0529	260260019
26	26026	260260067	SONORA	ETCHOJOA	SAHUARAL	0694	260260067
26	26027	260270045	SONORA	FRONTERAS	ESQUEDA	0704	260270045
26	26029	260290001	SONORA	GUAYMAS	HEROICA GUAYMAS	1162, 1340, 2067, 2071, 225A, 2279, 2283, 2298, 2300, 2315, 2391, 2438, 257A, 2584, 2620	260290001
26	26029	260290202	SONORA	GUAYMAS	PÓTAM	1410, 1425, 143A, 2207, 2211	260290202
26	26029	260290325	SONORA	GUAYMAS	VÍCAM (SWITCH)	1374, 1389, 2226, 2230	260290325



CLAVE DE ENTIDAD FEDERATIVA	CLAVE DE MUNICIPIO	CLAVE DE LOCALIDAD	ENTIDAD FEDERATIVA	NOMBRE DE MUNICIPIO	NOMBRE DE LOCALIDAD	CLAVE DE AGEB	CLAVE DE LOCALIDAD ACTUAL (INEGI, JULIO 2019)
26	26030	260300001	SONORA	HERMOSILLO	HERMOSILLO	0023, 0076, 0080, 0085, 0108, 0112, 0131, 0146, 0150, 017A, 0199, 0216, 0220, 024A, 0273, 0288, 0292, 0305, 031A, 0324, 0339, 0343, 0358, 0362, 0377, 0381, 0396, 0409, 0413, 0428, 0432, 0466, 0470, 048A, 0502, 0517, 0521, 0536, 0540, 0555, 056A, 0574, 0583, 0606, 0610, 0625, 063A, 0644, 0659, 0663, 0678, 0682, 0697, 070A, 0714, 0729, 0733, 0748, 0752, 0767, 0771, 0786, 0790, 0803, 0818, 0837, 0841, 089A, 0907, 0911, 0926, 0945, 095A, 0964, 1055, 106A, 1074, 1089, 1093, 1106, 1110, 1125, 113A, 114A, 1159, 1163, 1178, 1197, 120A, 1214, 1233, 1248, 1267, 1271, 1286, 1290, 1303, 1318, 1322, 1360, 1375, 139A, 1407, 1411, 1426, 1430, 1445, 145A, 146A, 1479, 1746, 1750, 177A, 1798, 1835, 184A, 185A, 1869, 1873, 1888, 1905, 191A, 1924, 1939, 1943, 1958, 1966, 2000, 2016, 202A, 2049, 2068, 2072, 2087, 2091, 2195, 2206, 2246, 2250, 2265, 2289, 2335, 234A, 235A, 2373, 2388, 2405, 2443, 2468, 2462, 2477, 2481, 2509, 2513, 2528, 2532, 2547, 2551, 2566, 2570, 2585, 2602, 2617, 2621, 2636, 2640, 2655, 2706, 2710, 273A, 2744, 2763, 2778, 280A, 2852, 2866, 2890, 2903, 2918, 2922, 2937, 2941, 2956, 2960, 2975, 298A, 299A, 3009, 3013, 3028, 3032, 3047, 3051, 3066, 3070, 3085, 3225, 323A, 324A, 3259, 3263, 3276, 3282, 3297, 330A, 3314, 3329, 3333, 3348, 3352, 3367, 3371, 3386, 3390, 3418, 3422, 3437, 3441, 3456, 3460, 483A, 484A, 4889, 4893, 4878, 490A, 491A, 4929, 4933, 4948, 4952, 4967, 4971, 4986, 4990, 5005, 5039, 5043, 5058, 5062, 5077, 5081, 5086, 5109, 5113, 5128, 5132, 5151, 5166, 5170, 5185, 519A, 5202, 5217, 5221, 5236, 5240, 5255, 526A, 5274, 5289, 5293, 5306, 5310, 5325, 533A, 5344, 5359, 5363, 5378, 5382, 5397, 540A, 5414, 5429, 5433, 5448, 5462, 5471, 5486, 5490, 5503, 5518, 5522, 5537, 5560, 5575, 558A, 559A, 5607, 5611, 5626, 5630, 5645, 565A, 568A, 5679, 5683, 5698, 5700, 5715, 572A, 573A, 5749, 5753, 5768, 5772, 5823, 5838, 5842, 5857, 5861, 5876, 5880, 5895, 5908, 5912, 5927, 5965, 597A, 598A, 5999, 6003, 6016, 6022, 6037, 6041, 6056, 6060, 6075, 608A, 6107, 6111, 6126, 6130, 6145, 615A, 616A, 6179, 6183, 6198, 6200, 6215, 622A, 623A, 6319, 6323, 6338, 6342, 6357, 6361, 6376, 6380, 6395, 6408, 6412, 6427, 6431, 6446, 6450, 6465, 647A, 662A, 6639, 6643, 6658, 6662, 6677, 6681, 6696, 6709, 6713, 6728, 6732, 6747, 6751, 6766, 6770, 6785, 679A, 6802, 6817, 6821, 6836, 6840, 6855, 686A, 6874, 6883, 6906, 6910, 6925, 693A, 6944, 6959, 6963, 6978, 6982, 6997, 7001, 7016, 7020, 7035, 704A, 705A, 7066, 7073, 7088, 7092, 7105, 711A, 7124, 7139, 7143, 7158, 7162, 7177, 7181, 7196, 7209, 7213, 7228, 7232, 7247, 7251, 7266, 7270, 7285, 729A, 7302, 7317, 7321, 7336, 7340, 7355, 736A, 737A, 7389, 7393, 7406, 7410, 7425, 743A, 744A, 7459, 7463, 7478, 7482, 7497, 750A, 7514, 7529, 7548, 7552, 7567, 7571, 7586, 7603, 7618, 7622, 7637, 7641, 7656, 7660, 7675, 768A, 769A, 7707, 7711, 7726, 7798, 7800, 7815, 782A, 783A, 7849, 7853, 7868, 7872, 7887, 7891, 790A, 7919, 7923, 7938, 7942, 7957, 7961, 7976, 7980, 7995, 800A, 8014, 8029, 8033, 8048, 8052, 8067, 8071, 8080, 8103, 8118, 8122, 8137, 8141, 8211, 8226, 8230, 8245, 825A, 826A, 8279, 8283, 8296, 8300, 8315, 832A, 833A, 8349, 8353, 8368, 8372, 8387, 8391, 840A, 8419, 8423, 8438, 8442, 8457, 8461, 8476, 8480, 8495, 8508, 8512, 8527, 8531, 8546, 8550, 8601, 8616, 8620, 8635, 864A, 865A, 8669, 8673, 8688, 8692, 8705, 871A, 872A, 8739, 8743, 8758, 8666, 8670, 8685, 869A, 8902, 8917, 8921, 8936, 8940, 8955, 896A, 8989, 8993	260300001
26	26030	260300137	SONORA	HERMOSILLO	BAHÍA DE KINO	0057, 0061, 0485, 0589, 1040, 3140, 3155, 316A, 317A, 3189, 3193, 3206, 3210, 5024, 5950, 6272, 6287, 628A, 6469, 661A, 8762, 8796, 8809	260300137
26	26030	260300343	SONORA	HERMOSILLO	MIGUEL ALEMÁN (LA DOCE)	0038, 0856, 0860, 0875, 088A, 0979, 0983, 0996, 1002, 1017, 1021, 1036, 1337, 1341, 1356, 1483, 3102, 3117, 3121, 3136, 4892, 4897, 5541, 5556, 5787, 5791, 580A, 5819, 5931, 5946, 6249, 6253, 6269, 6501, 6516, 6520, 6535, 654A, 655A, 6569, 6573, 6588, 7533, 7730, 7745, 775A, 8166, 8160, 8175, 818A, 819A, 8207, 8565, 8813, 8828	260300343
26	26030	260300535	SONORA	HERMOSILLO	SAN PEDRO O EL SAUCITO (SAN PEDRO EL SAUCITO)	0042, 138A, 776A, 7779, 7783, 857A, 858A, 8599, 8832, 8847, 8851	260300535



CLAVE DE ENTIDAD FEDERATIVA	CLAVE DE MUNICIPIO	CLAVE DE LOCALIDAD	ENTIDAD FEDERATIVA	NOMBRE DE MUNICIPIO	NOMBRE DE LOCALIDAD	CLAVE DE AGEB	CLAVE DE LOCALIDAD ACTUAL (INEGI, JULIO 2019)
26	26033	260330001	SONORA	HUATABAMPO	HUATABAMPO	0275, 0538, 0595	260330001
26	26033	260330054	SONORA	HUATABAMPO	LOMA DE ETCHOROFO	0576, 0580	260330054
26	26033	260330094	SONORA	HUATABAMPO	LA UNIÓN	0059	260330094
26	26033	260330099	SONORA	HUATABAMPO	YAVAROS (ISLA LAS VIEJAS)	0294	260330099
26	26035	260350001	SONORA	IMURIS	IMURIS	0532	260350001
26	26036	260360001	SONORA	MAGDALENA	MAGDALENA DE KINO	0192, 0385, 039A, 0402, 0417, 0436, 0440, 0455, 046A, 0474, 0489, 0493, 0506, 0510, 0525, 053A, 0544, 0559, 0563, 0578, 0582, 0597, 060A, 0614, 0629, 0633, 0648, 0652, 0667, 0671, 0686, 0690, 0703, 0718, 0722, 0737, 0741, 0756, 0760, 0775	260360001
26	26039	260390001	SONORA	NACO	NACO	0349	260390001
26	26041	260410001	SONORA	NACAZARI DE GARCÍA	NACAZARI DE GARCÍA	0474	260410001
26	26042	260420001	SONORA	NAVOJOA	NAVOJOA	0433, 0556, 1056, 108A, 1111, 1130, 115A, 1291, 1342, 1357, 1361, 1412, 1427, 1485, 147A, 1501, 1516, 1589, 1573, 1605, 161A	260420001
26	26042	260420531	SONORA	NAVOJOA	PUEBLO MAYO	1037, 1075	260420531
26	26043	260430001	SONORA	NOGALES	HEROICA NOGALES	0360, 045A, 0549, 0746, 077A, 0816, 0820, 0835, 084A, 0859, 0856, 0956, 1000, 1015, 102A, 1068, 1072, 1091, 1176, 1180, 1227, 1265, 127A, 1301, 1369, 1373, 1388, 1405, 141A, 142A, 1439, 1443, 1458, 1462, 1477, 1528, 1551, 1640, 166A, 1744, 1759, 1829, 1956, 2140	260430001
26	26044	260440001	SONORA	ONAVAS	ONAVAS	0086, 0141, 0160, 0175	260440001
26	26047	260470065	SONORA	PITQUITO	PUERTO LIBERTAD	1921, 1936	260470065
26	26048	260480001	SONORA	PUERTO PEÑASCO	PUERTO PEÑASCO	2363, 2493, 2503, 2522, 2537, 2611, 2604, 2657, 2861, 2912, 3022, 3075, 308A, 3094, 3111, 3179, 3163, 3215, 322A, 3249, 3253, 3287	260480001
26	26049	260490001	SONORA	QUIRIEGO	QUIRIEGO	035A, 0699, 0720, 0735, 074A	260490001
26	26051	260510001	SONORA	ROSARIO	ROSARIO	0362, 0377	260510001
26	26052	260520001	SONORA	SAHUARIPA	SAHUARIPA	1071	260520001
26	26054	260540001	SONORA	SAN JAVIER	SAN JAVIER	0078	260540001
26	26055	260550001	SONORA	SAN LUIS RÍO COLORADO	SAN LUIS RÍO COLORADO	0765, 0910, 1694, 1711, 1730, 1957, 1961, 1976, 1980, 1995, 200A, 2086, 2090, 2118, 2137, 2141, 2175, 2207, 225A, 2283, 2300, 232A, 240A, 2419, 2423, 2512, 2527, 2546, 2550, 257A, 258A, 2601, 2616, 2620, 2635, 264A, 289A, 2902, 2917, 2955, 296A, 3169, 3173, 347A, 3614	260550001
26	26055	260550011	SONORA	SAN LUIS RÍO COLORADO	GOLFO DE SANTA CLARA	2461, 2476, 2480, 2796, 2813, 3243, 3510	260550011
26	26055	260550017	SONORA	SAN LUIS RÍO COLORADO	INGENIERO LUIS B. SÁNCHEZ	150A, 1586, 1590, 2211	260550017
26	26056	260560027	SONORA	SAN MIGUEL DE HORCASITAS	PESQUEIRA	0231, 0246, 0250, 027A, 028A, 0301, 0320	260560027
26	26059	260590001	SONORA	YÉCORA	YÉCORA	0441, 0455, 0460, 048A, 049A, 0507, 0511, 0526, 0530	260590001



CLAVE DE ENTIDAD FEDERATIVA	CLAVE DE MUNICIPIO	CLAVE DE LOCALIDAD	ENTIDAD FEDERATIVA	NOMBRE DE MUNICIPIO	NOMBRE DE LOCALIDAD	CLAVE DE AGEB	CLAVE DE LOCALIDAD ACTUAL (INEGI, JULIO 2019)
26	26070	260700001	SONORA	GENERAL PLUTARCO ELÍAS CALLES	SONOITA	0353, 0358, 0423, 0458	260700001
26	26071	260710001	SONORA	BENITO JUÁREZ	VILLA JUÁREZ	0079, 0098, 0115, 0187	260710001
26	26071	260710139	SONORA	BENITO JUÁREZ	PAREDÓN COLORADO (PAREDÓN VIEJO)	0134, 0149, 0168	260710139
26	26072	260720001	SONORA	SAN IGNACIO RÍO MUERTO	SAN IGNACIO RÍO MUERTO	0038, 0042, 0095, 0108, 0112, 0244	260720001
26	26072	260720017	SONORA	SAN IGNACIO RÍO MUERTO	BAHÍA DE LOBOS	0127, 0131	260720017
27	27001	270010001	TABASCO	BALANCÁN	BALANCÁN	0562, 0686, 0702, 0721, 0736	270010001
27	27001	270010074	TABASCO	BALANCÁN	EL TRIUNFO	0577, 0596, 0609, 0613, 0628	270010074
27	27002	270020001	TABASCO	CÁRDENAS	CÁRDENAS	0305, 0377, 0381, 0409, 0432, 0447, 0714, 0729, 0733, 0771, 0786, 0790, 0803, 0818, 0883, 0998, 1002, 1017, 1021, 1036, 1089, 1125, 1134, 1144, 1159, 1163, 1178, 1182, 1214, 1229, 1233, 1248, 1262, 1287, 1271, 1288, 1337, 1341	270020001
27	27002	270020003	TABASCO	CÁRDENAS	POBLADO C-11 JOSÉ MARÍA MORELOS Y PAVÓN	1318	270020003
27	27002	270020004	TABASCO	CÁRDENAS	POBLADO C-15 ADOLFO LÓPEZ MATEOS	0611	270020004
27	27002	270020013	TABASCO	CÁRDENAS	AZUCENA 2DA. SECCIÓN	1040, 1055	270020013
27	27002	270020022	TABASCO	CÁRDENAS	CORONEL ANDRÉS SÁNCHEZ MAGALLANES	0343, 0837, 0841	270020022
27	27002	270020024	TABASCO	CÁRDENAS	POBLADO C-28 CORONEL GREGORIO MÉNDEZ MAGANA	0656, 0660	270020024
27	27002	270020025	TABASCO	CÁRDENAS	POBLADO C-16 GENERAL EMILIANO ZAPATA	106A, 1074	270020025
27	27002	270020029	TABASCO	CÁRDENAS	BENITO JUÁREZ (CAMPO MAGALLANES)	0358, 0362	270020029
27	27002	270020030	TABASCO	CÁRDENAS	POBLADO C-09 LICENCIADO FRANCISCO I. MADERO	056A	270020030



CLAVE DE ENTIDAD FEDERATIVA	CLAVE DE MUNICIPIO	CLAVE DE LOCALIDAD	ENTIDAD FEDERATIVA	NOMBRE DE MUNICIPIO	NOMBRE DE LOCALIDAD	CLAVE DE AGEB	CLAVE DE LOCALIDAD ACTUAL (INEGI, JULIO 2019)
27	27002	270020034	TABASCO	CÁRDENAS	POBLADO C-10 GENERAL LÁZARO CÁRDENAS DEL RÍO	0630, 1187	270020034
27	27002	270020051	TABASCO	CÁRDENAS	MELCHOR OCAMPO	0945	270020051
27	27002	270020061	TABASCO	CÁRDENAS	POBLADO C-23 GENERAL VENUSTIANO CARRANZA	1322	270020061
27	27002	270020073	TABASCO	CÁRDENAS	POBLADO C-27 INGENIERO EDUARDO CHÁVEZ RAMÍREZ	1290	270020073
27	27002	270020082	TABASCO	CÁRDENAS	SANTA ROSALÍA (MIGUEL HIDALGO 2DA. SECCIÓN)	070A, 0875, 088A	270020082
27	27002	270020087	TABASCO	CÁRDENAS	POBLADO C-33 20 DE NOVIEMBRE	0682	270020087
27	27002	270020090	TABASCO	CÁRDENAS	POBLADO C-29 GENERAL VICENTE GUERRERO	1093, 1106	270020090
27	27002	270020096	TABASCO	CÁRDENAS	POBLADO C-20 MIGUEL HIDALGO Y COSTILLA	063A, 120A	270020096
27	27002	270020097	TABASCO	CÁRDENAS	INGENIO PRESIDENTE BENITO JUÁREZ	0748, 0752, 1110	270020097
27	27002	270020117	TABASCO	CÁRDENAS	POBLADO C-22 LICENCIADO JOSÉ MARÍA PINO SUÁREZ	0894, 0907	270020117
27	27002	270020123	TABASCO	CÁRDENAS	POBLADO C-17 INDEPENDENCIA	1303	270020123
27	27003	270030001	TABASCO	CENTLA	FRONTERA	0355, 036A, 0514, 0529, 0687, 0571	270030001
27	27003	270030015	TABASCO	CENTLA	CUAUHTÉMOC	0590, 0603	270030015
27	27003	270030035	TABASCO	CENTLA	IGNACIO ALLENDE	0548, 0552	270030035
27	27003	270030056	TABASCO	CENTLA	SIMÓN SARLAT	0181	270030056
27	27003	270030061	TABASCO	CENTLA	VICENTE GUERRERO	0425, 0497, 050A	270030061



CLAVE DE ENTIDAD FEDERATIVA	CLAVE DE MUNICIPIO	CLAVE DE LOCALIDAD	ENTIDAD FEDERATIVA	NOMBRE DE MUNICIPIO	NOMBRE DE LOCALIDAD	CLAVE DE AGEB	CLAVE DE LOCALIDAD ACTUAL (INEGI, JULIO 2019)
27	27004	270040001	TABASCO	CENTRO	VILLAHERMOSA	0013, 0047, 0051, 0065, 009A, 0102, 0136, 0140, 016A, 0244, 0511, 0634, 0687, 0719, 0723, 0742, 0761, 0776, 0808, 0812, 0827, 0831, 0846, 0850, 087A, 0684, 0899, 0916, 0920, 105A, 1079, 1083, 1098, 1100, 1115, 1134, 1149, 1153, 1172, 1187, 1191, 1204, 1219, 1223, 1238, 1242, 1257, 1261, 1276, 1290, 1295, 1308, 1312, 1327, 1331, 1346, 1366, 1473, 1488, 1492, 1505, 151A, 1524, 1539, 1543, 1558, 1562, 1577, 1581, 1613, 1628, 1632, 1647, 1666, 1670, 1685, 169A, 190A, 1914, 1929, 1933, 1946, 2151, 2166, 2170, 2185, 219A, 2202, 2221, 2236, 2240, 2255, 226A, 2274, 2344, 2359, 2560, 2575, 259A, 2611, 2628	270040001
27	27004	270040034	TABASCO	CENTRO	ANACLETO CANABAL 2DA. SECCIÓN	1810, 2503	270040034
27	27004	270040061	TABASCO	CENTRO	BUENA VISTA 1RA. SECCIÓN	1717	270040061
27	27004	270040062	TABASCO	CENTRO	BUENA VISTA 2DA. SECCIÓN	2376	270040062
27	27004	270040065	TABASCO	CENTRO	BUENA VISTA RÍO NUEVO 1RA. SECCIÓN	1825	270040065
27	27004	270040123	TABASCO	CENTRO	LUIS GIL PÉREZ	1007	270040123
27	27004	270040134	TABASCO	CENTRO	MEDELLIN Y FIGUA 3RA. SECCIÓN	183A	270040134
27	27004	270040145	TABASCO	CENTRO	PARRILLA	0989, 1420, 1721, 2113	270040145
27	27004	270040146	TABASCO	CENTRO	GUAPINOL	2382, 2397, 240A	270040146
27	27004	270040160	TABASCO	CENTRO	RÍO VIEJO 1RA. SECCIÓN	1844	270040160
27	27004	270040166	TABASCO	CENTRO	PLAYAS DEL ROSARIO (SUBTENIENTE GARCÍA)	1806, 2128, 2217, 2306, 2310, 2325, 2452, 2467, 2471, 2518, 2522, 2630, 2645	270040166
27	27004	270040176	TABASCO	CENTRO	MACULTEPEC	1986, 1990, 258A, 265A	270040176
27	27004	270040183	TABASCO	CENTRO	TAMULTÉ DE LAS SABANAS	0649, 0653, 2363	270040183
27	27004	270040206	TABASCO	CENTRO	LA LIMA	2414, 2429	270040206
27	27004	270040214	TABASCO	CENTRO	OCUILTZAPOTLÁN	2005, 201A, 202A, 2039, 2043, 2058, 2062, 2077, 2081, 2637	270040214
27	27004	270040251	TABASCO	CENTRO	FRACCIONAMIENTO OCUILTZAPOTLÁN DOS	2086, 2132, 2433, 2448, 2607	270040251
27	27004	270040258	TABASCO	CENTRO	CONSTITUCIÓN	2556	270040258
27	27004	270040264	TABASCO	CENTRO	PARRILLA II	1859, 2486, 2490	270040264
27	27005	270050001	TABASCO	COMALCALCO	COMALCALCO	0307, 042A, 043A, 0523	270050001
27	27005	270050002	TABASCO	COMALCALCO	ALDAMA	0241	270050002



CLAVE DE ENTIDAD FEDERATIVA	CLAVE DE MUNICIPIO	CLAVE DE LOCALIDAD	ENTIDAD FEDERATIVA	NOMBRE DE MUNICIPIO	NOMBRE DE LOCALIDAD	CLAVE DE AGEB	CLAVE DE LOCALIDAD ACTUAL (INEGI, JULIO 2019)
27	27005	270050012	TABASCO	COMALCALCO	CARLOS GREENE	0487	270050012
27	27005	270050016	TABASCO	COMALCALCO	COCOHITAL	0171	270050016
27	27005	270050020	TABASCO	COMALCALCO	CHICHICAPA	0379, 0383, 0398	270050020
27	27005	270050042	TABASCO	COMALCALCO	MIGUEL HIDALGO	0294	270050042
27	27005	270050058	TABASCO	COMALCALCO	REYES HERNÁNDEZ 2DA. SECCIÓN	0491, 0638	270050058
27	27005	270050066	TABASCO	COMALCALCO	TECOLUTILLA	0400, 0415, 0519	270050066
27	27006	270060001	TABASCO	CUNDUACÁN	CUNDUACÁN	0164, 0179, 0183, 0200, 0272, 0304, 0319, 0323, 0336, 0342	270060001
27	27006	270060016	TABASCO	CUNDUACÁN	CUCUYULAPA	0107, 0268	270060016
27	27006	270060028	TABASCO	CUNDUACÁN	HUIMANGO	0146	270060028
27	27006	270060032	TABASCO	CUNDUACÁN	LIBERTAD	0215, 022A	270060032
27	27006	270060044	TABASCO	CUNDUACÁN	ONCE DE FEBRERO 1RA. SECCIÓN	0249, 0287	270060044
27	27007	270070001	TABASCO	EMILIANO ZAPATA	EMILIANO ZAPATA	0227, 0388, 0392	270070001
27	27007	270070009	TABASCO	EMILIANO ZAPATA	CHABLÉ	0246, 034A	270070009
27	27008	270080001	TABASCO	HUIMANGUILLO	HUIMANGUILLO	0648, 0760, 0794, 0811	270080001
27	27008	270080016	TABASCO	HUIMANGUILLO	CHONTALPA (ESTACION CHONTALPA)	0703, 0716, 0775, 0830, 0845	270080016
27	27008	270080098	TABASCO	HUIMANGUILLO	LA VENTA	0012, 0578	270080098
27	27008	270080107	TABASCO	HUIMANGUILLO	C-31 (GENERAL FRANCISCO VILLA)	0614	270080107
27	27008	270080108	TABASCO	HUIMANGUILLO	C-32 (LICENCIADO FRANCISCO TRUJILLO GURRIA)	0493	270080108
27	27008	270080109	TABASCO	HUIMANGUILLO	C-34 (LICENCIADO BENITO JUÁREZ GARCÍA)	0737	270080109
27	27008	270080110	TABASCO	HUIMANGUILLO	C-40 (ERNESTO AGUIRRE COLORADO)	0741	270080110
27	27008	270080111	TABASCO	HUIMANGUILLO	C-41 (LICENCIADO CARLOS A. MADRAZO)	0510	270080111



CLAVE DE ENTIDAD FEDERATIVA	CLAVE DE MUNICIPIO	CLAVE DE LOCALIDAD	ENTIDAD FEDERATIVA	NOMBRE DE MUNICIPIO	NOMBRE DE LOCALIDAD	CLAVE DE AGEB	CLAVE DE LOCALIDAD ACTUAL (INEGI, JULIO 2019)
27	27010	270100003	TABASCO	JALPA DE MÉNDEZ	AYAPA	0148, 0152	270100003
27	27010	270100019	TABASCO	JALPA DE MÉNDEZ	IKINUAPA	0190	270100019
27	27010	270100021	TABASCO	JALPA DE MÉNDEZ	JALPA	0097	270100021
27	27011	270110001	TABASCO	JONUTA	JONUTA	0272, 0287, 0291	270110001
27	27012	270120001	TABASCO	MACUSPANA	MACUSPANA	0636, 0640, 073A, 0763, 0778	270120001
27	27012	270120011	TABASCO	MACUSPANA	AQUILES SERDÁN (SAN FERNANDO)	0458, 0491, 066A, 0674	270120011
27	27012	270120018	TABASCO	MACUSPANA	BENITO JUÁREZ (SAN CARLOS)	0034, 0462, 0547, 0551, 0689, 0693, 0706, 0710	270120018
27	27013	270130001	TABASCO	NACAJUCA	NACAJUCA	0116, 014A, 0309, 0313, 0421	270130001
27	27013	270130013	TABASCO	NACAJUCA	GUATACALCA	0188, 0296	270130013
27	27013	270130016	TABASCO	NACAJUCA	LIBERTAD	0239	270130016
27	27013	270130017	TABASCO	NACAJUCA	LOMITAS	0135, 0281, 0385	270130017
27	27013	270130062	TABASCO	NACAJUCA	BOSQUE DE SALOYA	0099, 0101, 0169, 0173, 0243, 0277	270130062
27	27013	270130069	TABASCO	NACAJUCA	LA SELVA	0205, 021A, 022A, 0258, 0262	270130069
27	27013	270130088	TABASCO	NACAJUCA	POMOCA	0328, 0332, 0347, 0351, 0366, 0370, 039A, 0402, 0417	270130088
27	27014	270140001	TABASCO	PARAISO	PARAISO	0128, 0151, 0170, 0185, 019A, 0202, 0217, 0274, 0289, 0293, 0306, 0310, 0325, 033A	270140001
27	27014	270140006	TABASCO	PARAISO	PUERTO CEIBA	0255, 026A	270140006
27	27014	270140027	TABASCO	PARAISO	QUINTIN ARAUZ	0098, 0221, 0240	270140027
27	27015	270150060	TABASCO	TACOTALPA	TAPIJULAPA	0178, 0182	270150060
27	27016	270160001	TABASCO	TEAPA	TEAPA	0175, 0211, 0230	270160001
27	27017	270170001	TABASCO	TENOSIQUE	TENOSIQUE DE PINO SUAREZ	0261, 0276, 0327, 037A, 038A, 0399, 0401, 0416, 044A, 045A, 0469, 0473, 0492, 0505, 051A, 0558	270170001
28	28001	280010001	TAMAULIPAS	ABASOLO	ABASOLO	0482, 0497, 0552	280010001
28	28001	280010111	TAMAULIPAS	ABASOLO	GUADALUPE VICTORIA	0270	280010111
28	28002	280020001	TAMAULIPAS	ALDAMA	ALDAMA	0912, 098A, 0916, 0920	280020001
28	28003	280030001	TAMAULIPAS	ALTAMIRA	ALTAMIRA	0487, 0720, 074A, 075A, 0773, 0788, 082A, 118A, 1466, 164A, 1659, 1841, 1856, 188A, 189A, 1907, 1953, 1996, 2002, 2017, 2021	280030001
28	28003	280030043	TAMAULIPAS	ALTAMIRA	CUAUHTÉMOC	0684, 0699, 0701, 0928, 0970	280030043
28	28003	280030122	TAMAULIPAS	ALTAMIRA	MIRAMAR	0862, 0877, 0881, 0896, 0913, 117A, 1286, 132A, 1358, 1409, 1517, 1733, 2036, 2290	280030122



CLAVE DE ENTIDAD FEDERATIVA	CLAVE DE MUNICIPIO	CLAVE DE LOCALIDAD	ENTIDAD FEDERATIVA	NOMBRE DE MUNICIPIO	NOMBRE DE LOCALIDAD	CLAVE DE AGEB	CLAVE DE LOCALIDAD ACTUAL (INEGI, JULIO 2019)
28	28004	280040001	TAMAULIPAS	ANTIGUO MORELOS	ANTIGUO MORELOS	0198	280040001
28	28006	280060001	TAMAULIPAS	BUSTAMANTE	BUSTAMANTE	014A, 0154, 0169, 0440, 0455, 046A, 0474, 0489, 0493, 0506, 0510	280060001
28	28007	280070001	TAMAULIPAS	CAMARGO	CIUDAD CAMARGO	0387	280070001
28	28007	280070016	TAMAULIPAS	CAMARGO	COMALES	0503, 0518	280070016
28	28008	280080001	TAMAULIPAS	CASAS	CASAS	0318, 0322, 0464, 0479, 0483	280080001
28	28009	280090001	TAMAULIPAS	CIUDAD MADERO	CIUDAD MADERO	0141, 0156, 0298, 0391, 0423, 0442, 069A, 0802, 1084	280090001
28	28010	280100001	TAMAULIPAS	CRUILLAS	CRUILLAS	0195, 0208, 0388	280100001
28	28011	280110001	TAMAULIPAS	GÓMEZ FARIAS	LOMA ALTA (LOMA ALTA DE GÓMEZ FARIAS)	0099, 0258	280110001
28	28011	280110036	TAMAULIPAS	GÓMEZ FARIAS	GÓMEZ FARIAS	007A, 014A, 0154, 0169	280110036
28	28012	280120001	TAMAULIPAS	GONZÁLEZ	GONZÁLEZ	0382, 0397, 0429, 0433, 0467, 0471, 0999, 1003, 1198	280120001
28	28012	280120061	TAMAULIPAS	GONZÁLEZ	GONZÁLEZ	0503, 0518, 0522, 0984, 1060, 1179	280120061
28	28012	280120170	TAMAULIPAS	GONZÁLEZ	GONZÁLEZ	0537, 0541, 0556, 0560, 058A, 0594, 0611, 0626, 1018, 1041, 1130, 1183	280120170
28	28013	280130001	TAMAULIPAS	GUÉMEZ	GUÉMEZ	0163, 0178, 0182, 0197, 020A, 0214, 0407	280130001
28	28014	280140001	TAMAULIPAS	GUERRERO	NUEVA CIUDAD GUERRERO	0387	280140001
28	28015	280150001	TAMAULIPAS	GUSTAVO DÍAZ ORDÁZ	CIUDAD GUSTAVO DÍAZ ORDÁZ	0204, 0261, 0327	280150001
28	28016	280160001	TAMAULIPAS	HIDALGO	HIDALGO	0466	280160001
28	28016	280160145	TAMAULIPAS	HIDALGO	ESTACIÓN SANTA ENGRACIA	0610, 0625, 063A, 0644, 0659, 0663, 0678, 0682, 0697	280160145
28	28017	280170001	TAMAULIPAS	JAUMAVE	JAUMAVE	0478, 0586	280170001
28	28018	280180001	TAMAULIPAS	JIMÉNEZ	SANTANDER JIMÉNEZ	0263, 0437	280180001
28	28019	280190001	TAMAULIPAS	LLERA	LLERA DE CANALES	0311, 0326, 0472, 0576	280190001
28	28020	280200001	TAMAULIPAS	MAINERO	VILLA MAINERO	005A	280200001
28	28021	280210001	TAMAULIPAS	EL MANTE	CIUDAD MANTE	0409, 0466, 0803, 0822, 1229, 1322, 1341, 1375, 1534, 1572	280210001
28	28021	280210073	TAMAULIPAS	EL MANTE	EL LIMÓN	0790, 088A, 1411	280210073



CLAVE DE ENTIDAD FEDERATIVA	CLAVE DE MUNICIPIO	CLAVE DE LOCALIDAD	ENTIDAD FEDERATIVA	NOMBRE DE MUNICIPIO	NOMBRE DE LOCALIDAD	CLAVE DE AGEB	CLAVE DE LOCALIDAD ACTUAL (INEGI, JULIO 2019)
28	28022	280220001	TAMAULIPAS	MATAMOROS	HEROICA MATAMOROS	0800, 082A, 0834, 0849, 1226, 1885, 189A, 1993, 2046, 2065, 207A, 2084, 2101, 2421, 2493, 253A, 2578, 2657, 2718, 2737, 2741, 2826, 2864, 2883, 2834, 2949, 2972, 2987, 3010, 303A, 3053, 3133, 3294, 3307, 3311, 3326, 335A, 336A, 3415, 342A, 343A, 3449, 3519, 3538, 3542, 3580, 3608, 3612, 3627, 3646, 3655, 3720, 3805, 4127, 4145, 424A, 4339, 4362	280220001
28	28022	280220104	TAMAULIPAS	MATAMOROS	EL CONTROL	214A	280220104
28	28022	280220264	TAMAULIPAS	MATAMOROS	RAMÍREZ	1724, 1739, 1758, 2169, 4038	280220264
28	28023	280230001	TAMAULIPAS	MÉNDEZ	MÉNDEZ	0183, 0206, 0371	280230001
28	28024	280240001	TAMAULIPAS	MIER	MIER	0114, 0129, 0133, 0148, 0152, 0167, 0171, 0186, 0190, 0203, 0218, 0237, 0241, 0256, 0260, 0275, 028A, 0294, 0307, 0364	280240001
28	28025	280250001	TAMAULIPAS	MIGUEL ALEMÁN	CIUDAD MIGUEL ALEMÁN	0107, 0111, 0126, 0130, 0145, 015A, 0164, 0179, 0183, 0198, 0200, 0215, 022A, 0234, 0249, 0253, 0304, 0319, 0323, 0338, 0342, 0357, 0361, 0376, 0501, 0573, 0588, 0592, 0605, 061A, 0624, 0643, 0677	280250001
28	28025	280250015	TAMAULIPAS	MIGUEL ALEMÁN	LOS GUERRA	0450, 0465, 047A, 0484, 0499, 0516, 0520, 0639, 0658, 0662, 0681	280250015
28	28026	280260001	TAMAULIPAS	MIQUIHUANA	MIQUIHUANA	0104, 0119, 0123, 0138, 0142, 0157, 0231	280260001
28	28027	280270001	TAMAULIPAS	NUEVO LAREDO	NUEVO LAREDO	0633, 0652, 0664, 0879, 0896, 1025, 1561, 1627, 1631, 1646, 1650, 1684, 1928, 2112, 2127, 2184, 2216, 225A, 2269, 231A, 2339, 2343, 2362, 2381, 2428, 2432, 2447, 2451, 2466, 2678, 2771, 2790, 2845	280270001
28	28028	280280001	TAMAULIPAS	NUEVO MORELOS	NUEVO MORELOS	0077, 0081	280280001
28	28029	280290001	TAMAULIPAS	OCAMPO	OCAMPO	020A, 0214, 0248, 0271, 0286, 0290, 0303, 0394	280290001
28	28030	280300001	TAMAULIPAS	PADILLA	NUEVA VILLA DE PADILLA	0304, 0319	280300001
28	28030	280300009	TAMAULIPAS	PADILLA	BARRETAL	0234, 0249	280300009
28	28031	280310001	TAMAULIPAS	PALMILLAS	PALMILLAS	0072, 0087, 0091, 0104	280310001



CLAVE DE ENTIDAD FEDERATIVA	CLAVE DE MUNICIPIO	CLAVE DE LOCALIDAD	ENTIDAD FEDERATIVA	NOMBRE DE MUNICIPIO	NOMBRE DE LOCALIDAD	CLAVE DE AGEB	CLAVE DE LOCALIDAD ACTUAL (INEGI, JULIO 2019)
28	28032	280320001	TAMAULIPAS	REYNOSA	REYNOSA	0332, 0347, 0351, 0370, 0421, 0436, 0703, 0741, 0794, 0807, 0830, 0845, 085A, 0698, 0949, 0991, 1006, 1010, 1025, 103A, 1044, 1059, 1063, 1078, 1082, 1097, 110A, 1114, 1129, 1133, 1148, 1152, 1167, 1171, 1186, 1190, 1203, 1218, 1222, 1237, 1241, 1256, 1260, 1275, 128A, 1294, 1307, 1311, 1326, 1330, 1345, 135A, 1364, 1379, 1383, 1398, 1400, 1415, 142A, 1434, 1449, 1453, 1468, 1487, 1491, 1504, 1519, 1523, 1538, 1542, 1551, 1576, 1590, 1595, 1608, 1612, 1627, 1631, 1646, 1650, 1665, 167A, 1684, 1689, 1701, 1716, 1720, 1735, 174A, 175A, 1631, 1646, 1650, 1665, 167A, 1684, 1689, 1701, 1716, 1720, 1735, 174A, 175A, 1769, 1788, 1792, 1805, 181A, 1824, 1839, 1843, 1858, 1877, 1881, 1896, 1909, 1913, 1928, 1932, 1947, 1951, 1966, 1970, 1985, 199A, 2004, 2019, 2023, 2036, 2042, 2061, 2076, 2080, 2095, 2131, 2146, 2150, 217A, 2184, 2254, 2269, 2273, 2288, 2292, 2305, 231A, 2324, 2339, 2343, 2358, 2362, 2396, 2409, 2428, 2432, 2447, 2466, 2470, 249A, 2502, 2517, 2536, 2525, 253A, 2644, 2678, 2682, 2697, 270A, 2714, 2729, 2748, 2752, 2786, 2790, 2803, 2818, 2822, 2837, 2841, 2856, 2860, 2875, 288A, 2894, 2907, 2911, 2926, 2945, 295A, 2964, 2979, 2983, 2998, 3017, 3021, 3036, 3040, 306A, 3074, 3089, 3093, 3105, 3110, 3125, 313A, 3159, 3163, 3178, 3182, 3197, 320A, 3214, 3229, 3233, 3248, 3252, 3271, 3286, 3290, 3303, 3318, 3322, 3337, 3341, 3356, 3360, 3375, 338A, 339A, 3407, 3411, 3426, 3430, 3445, 345A, 3464, 3479, 3483, 3498, 3500, 3515, 352A, 3534, 3549, 3553, 3568, 3572, 3587, 3591, 3604, 3618, 3623, 3638, 3642, 3657, 3661, 3676, 3680, 3695, 3706, 3712, 3727, 3731, 3746, 3750, 3765, 377A, 3784, 3799, 3801, 3816, 3820, 3835, 384A, 3854, 3868, 3873, 3888, 3892, 3905, 391A, 3924, 3939, 3943, 3958, 3962, 3977, 3981, 3996, 4000, 4015, 402A, 403A, 4049, 4053, 4088, 4072, 4087, 4091, 4104, 4119, 4123, 4138, 4142, 4157, 4161, 4176, 4180, 4195, 4208, 4212, 4227, 4231, 4245, 4250, 4265, 427A, 4284, 4299, 4301, 4316, 4320, 4335, 434A, 4354, 4369, 4373, 4388, 4392, 4405, 441A, 4424, 4439, 4443, 4458, 4462, 4477, 4481, 4496, 4509, 4513, 4528, 4532, 4547, 4551, 4566, 4570, 4585, 459A, 4602, 4617, 4621, 4636, 4640, 4655, 466A, 4674, 4689, 4693, 4705, 4710, 4725, 473A, 4744, 4759, 4763, 4778, 4782, 4797, 480A, 4814, 4829, 4833, 4848, 4852, 4867, 4871, 4886, 4890, 4903, 4918, 4922, 4937, 4941, 4956, 4960, 4975, 498A, 4994, 5009, 5013, 5028, 5032, 5047, 5051, 5066, 5070, 5085	280320001
28	28033	280330001	TAMAULIPAS	RÍO BRAVO	CIUDAD RÍO BRAVO	0170, 0202, 026A, 0274, 0310, 0344, 0378, 0382, 040A, 0414, 0448, 0452, 0467, 0471, 0486, 0490, 0503, 0518, 0522, 0537, 0541, 0556, 0560, 0575, 058A, 0594, 0607, 0611, 0679, 0683, 0753, 0768, 080A, 0819, 0823, 0838, 0857, 0861, 0876, 0880, 0885, 0908, 0912, 0927, 0931, 0946, 0950, 1003, 1018, 1037, 1041, 1056, 1075, 108A, 1094, 1107, 1111, 1145, 115A, 1163, 1168, 1215, 122A, 1234, 1249, 1253, 1268, 1272, 1287, 1291, 1304, 1319, 1323, 1338, 1342, 1357, 1361, 1376, 1380, 1395, 1408, 1412, 1427, 1431, 1446, 1450, 1465, 147A, 1484, 1499, 1501, 1516, 1520, 1535, 154A, 1554, 1569, 1573, 1588, 1592, 1605, 161A, 1624, 1639, 1643	280330001
28	28033	280330291	TAMAULIPAS	RÍO BRAVO	NUEVO PROGRESO	0626, 0630, 0698, 0842, 087A, 1022, 1126, 1130, 1200	280330291
28	28034	280340001	TAMAULIPAS	SAN CARLOS	SAN CARLOS	0318, 0322, 0337, 0341, 0619	280340001
28	28035	280350001	TAMAULIPAS	SAN FERNANDO	SAN FERNANDO	0739, 0743, 0758, 0777, 0781, 0796, 0813, 0828, 0851, 0866, 0921, 0936, 096A, 0974, 1309, 1313, 1328, 1629, 1633, 1648, 1667, 1671, 1686, 1703, 1722, 1741, 1756, 1760, 178A, 1830	280350001
28	28035	280350139	TAMAULIPAS	SAN FERNANDO	GENERAL FRANCISCO VILLA	1332, 1347, 1351, 1366, 1370	280350139
28	28035	280350542	TAMAULIPAS	SAN FERNANDO	CARBONERAS (LA CARBONERA)	1811, 1826	280350542
28	28035	280350001	TAMAULIPAS	SAN NICOLÁS	SAN NICOLÁS	0083, 0153	280350001
28	28037	280370001	TAMAULIPAS	SOTO LA MARINA	SOTO LA MARINA	0678, 0682, 0714, 0729, 1074, 113A	280370001



CLAVE DE ENTIDAD FEDERATIVA	CLAVE DE MUNICIPIO	CLAVE DE LOCALIDAD	ENTIDAD FEDERATIVA	NOMBRE DE MUNICIPIO	NOMBRE DE LOCALIDAD	CLAVE DE AGEB	CLAVE DE LOCALIDAD ACTUAL (INEGI, JULIO 2019)
28	28038	280380001	TAMAULIPAS	TAMPICO	TAMPICO	1122, 1391, 1404	280380001
28	28039	280390001	TAMAULIPAS	TULA	CIUDAD TULA	0329, 0657, 0371, 0386, 0390, 0403, 0418, 0422, 0437, 0441, 0827, 0631, 1007, 1026, 1045, 1079, 1083, 1098, 1100, 1115, 1124, 1134, 1149, 1153, 1168, 1172, 1187, 1191, 1204, 1219	280390001
28	28040	280400001	TAMAULIPAS	VALLE HERMOSO	VALLE HERMOSO	0284, 0334, 0368, 0387, 0743, 0813, 0832	280400001
28	28040	280400004	TAMAULIPAS	VALLE HERMOSO	ANAHUAC	057A, 058A, 0902	280400004
28	28040	280400067	TAMAULIPAS	VALLE HERMOSO	EL REALITO	0565, 0917	280400067
28	28041	280410001	TAMAULIPAS	VICTORIA	CIUDAD VICTORIA	0435, 0469, 0473, 0488, 0492, 051A, 0539, 0543, 0558, 0562, 0581, 0613, 0628, 0670, 0685, 069A, 0702, 0721, 0736, 0740, 0755, 076A, 0774, 0789, 0793, 0806, 0810, 0825, 083A, 084A, 0859, 0863, 0878, 0882, 0897, 090A, 0914, 0929, 0933, 0948, 0952, 0967, 0971, 0986, 0990, 1005, 101A, 1024, 1039, 1043, 1058, 1062, 1081, 1096, 1109, 1113, 1128, 1132, 1147, 1151, 1166, 1170, 1185, 119A, 1202, 1217, 1221, 1236, 127A, 1289, 1293, 1305, 1310, 1325, 1344, 1363, 1378, 1556, 1560, 1575, 158A, 1594, 1607, 1611, 1630, 1700, 1715, 1749, 1753, 1768, 1772, 1787, 1791, 1804, 1819, 1823, 1842, 1857, 1861, 1876, 1880, 1895, 1908, 1912, 1927, 1931, 1946, 1950, 197A, 1984, 1999, 2003, 2018, 2022, 2041, 2056, 2060, 2075, 2107, 2111, 2126, 2130, 2145, 215A, 2164, 2183, 2198, 2200, 2215, 222A, 223A, 2249, 2253, 2268, 2272, 2287, 2291, 2304, 2319, 2323, 2338, 2342, 2357, 2361, 2376, 2380, 2395, 2408, 2412, 2427, 2431, 2446, 2450, 2465, 247A, 248A, 2499, 2501, 2516, 2520, 2535, 254A, 2554, 2568, 2573, 2588, 2592, 2605, 261A, 2624, 2639, 2643, 2658, 2662, 2677, 2681, 2696, 2709, 2713, 2728, 2732, 2747, 2751, 2766, 2770, 2785, 279A, 2802, 2817, 2821, 2836, 2840, 2855, 286A, 2874, 2889, 2893, 2906, 2910, 2925, 293A, 2944, 2959, 2963, 2978, 2982, 2997, 3001, 3016, 3020, 3035, 304A, 3054, 3069, 3073, 3088, 3092, 3105, 311A, 3124, 3139, 3143, 3156, 3162, 3177	280410001
28	28042	280420001	TAMAULIPAS	VILLAGRÁN	VILLAGRÁN	0198, 0216	280420001
28	28043	280430001	TAMAULIPAS	XICOTÉNCATL	XICOTÉNCATL	0285, 0317, 0374	280430001
28	28043	280430300	TAMAULIPAS	XICOTÉNCATL	PRIMERO DE MAYO	036A	280430300
29	29001	290010001	TLAXCALA	AMAXAC DE GUERRERO	AMAXAC DE GUERRERO	003A, 004A, 0082	290010001
29	29002	290020001	TLAXCALA	APETATILÁN DE ANTONIO CARVAJAL	APETATILÁN	0022, 0037	290020001
29	29002	290020002	TLAXCALA	APETATILÁN DE ANTONIO CARVAJAL	BELÉN ATZITZIMITILÁN	0075, 008A	290020002
29	29002	290020004	TLAXCALA	APETATILÁN DE ANTONIO CARVAJAL	TECOLOTLA	0094	290020004
29	29002	290020005	TLAXCALA	APETATILÁN DE ANTONIO CARVAJAL	TLATEMPAN	0056, 0060	290020005
29	29004	290040001	TLAXCALA	ATLIZAYANCA	ATLIZAYANCA	007A, 0099, 0101, 0116, 0120, 0135	290040001
29	29005	290050001	TLAXCALA	APIZACO	CIUDAD DE APIZACO	001A, 0039, 0043, 0058, 0066, 0132, 0306, 0310, 0325, 0344, 0378, 0382, 0397, 040A, 0414, 0486, 0490, 0522, 0637, 0675, 0626, 0630, 0645, 0700, 0715, 072A, 0734, 0749	290050001



CLAVE DE ENTIDAD FEDERATIVA	CLAVE DE MUNICIPIO	CLAVE DE LOCALIDAD	ENTIDAD FEDERATIVA	NOMBRE DE MUNICIPIO	NOMBRE DE LOCALIDAD	CLAVE DE AGEB	CLAVE DE LOCALIDAD ACTUAL (INEGI, JULIO 2019)
29	29005	290050002	TLAXCALA	APIZACO	CERRITO DE GUADALUPE	0698	290050002
29	29005	290050006	TLAXCALA	APIZACO	COLONIA SAN ISIDRO	0683	290050006
29	29005	290050007	TLAXCALA	APIZACO	SAN LUIS APIZAQUITO	065A, 0664, 0679	290050007
29	29005	290050009	TLAXCALA	APIZACO	SANTA ANITA HUILOAC	0503, 0518, 058A, 0594, 0607, 0753, 0768, 0772, 0787, 0791	290050009
29	29005	290050010	TLAXCALA	APIZACO	SANTA MARIA TEXCALAC	0166, 0221, 0467, 0471, 0586, 0560	290050010
29	29006	290060001	TLAXCALA	CALPULALPAN	HEROICA CIUDAD DE CALPULALPAN	0093, 0106, 0110, 0125, 0144, 0159, 0182, 0197, 020A, 0214, 0229, 0233, 0248, 0252, 0267, 0271, 0286, 0290	290060001
29	29006	290060018	TLAXCALA	CALPULALPAN	SANTIAGO CUAJULA	0303, 0318	290060018
29	29007	290070001	TLAXCALA	EL CARMEN TEQUEXQUITLA	VILLA DE EL CARMEN TEQUEXQUITLA	0033, 0048, 0067, 0071, 0086, 0103, 0118, 0122, 0137, 0141, 0156, 0160	290070001
29	29008	290080001	TLAXCALA	CUAPIAXTLA	CUAPIAXTLA	0045, 005A, 0064, 0088, 0100, 0115	290080001
29	29009	290090001	TLAXCALA	CUAXOMULCO	CUAXOMULCO	0023, 0042, 0057, 0061	290090001
29	29010	290100001	TLAXCALA	CHIAUTEMPAN	SANTA ANA CHIAUTEMPAN	0039, 0128, 0151, 0255, 026A, 0289, 0293, 0305, 0359, 0363, 0397, 040A, 041A, 0471, 0486, 0490, 0503	290100001
29	29010	290100005	TLAXCALA	CHIAUTEMPAN	SAN PEDRO MUÑOZTLA	0462, 0467	290100005
29	29010	290100006	TLAXCALA	CHIAUTEMPAN	SAN BARTOLOMÉ CUAHUIMATLAC	0433, 0518, 0522, 0541	290100006
29	29010	290100010	TLAXCALA	CHIAUTEMPAN	SANTA CRUZ TETELA	0537	290100010
29	29010	290100012	TLAXCALA	CHIAUTEMPAN	SAN PEDRO TLALCUAPAN DE NICOLÁS BRAVO	0202, 0378, 0382	290100012
29	29011	290110001	TLAXCALA	MUÑOZ DE DOMINGO ARENAS	MUÑOZ	0055, 006A	290110001
29	29012	290120001	TLAXCALA	ESPAÑITA	ESPAÑITA	0033, 0048	290120001
29	29013	290130001	TLAXCALA	HUAMANTLA	HUAMANTLA	0134, 0149, 0153, 0168, 0238, 0257, 0261, 0276, 0280, 0286, 0308, 0365, 037A, 0384, 0399, 0435, 0473, 0488, 0492, 0505, 051A, 0524	290130001
29	29013	290130006	TLAXCALA	HUAMANTLA	BENITO JUÁREZ	0219, 0223, 0416, 0420, 044A	290130006
29	29013	290130016	TLAXCALA	HUAMANTLA	IGNACIO ZARAGOZA	0191, 045A, 0469	290130016
29	29013	290130044	TLAXCALA	HUAMANTLA	SAN JOSÉ XICOTÉNCATL	012A, 0346, 0350, 0401	290130044
29	29014	290140001	TLAXCALA	HUEYOTLIPAN	HUEYOTLIPAN	0076, 0080, 0085	290140001
29	29014	290140020	TLAXCALA	HUEYOTLIPAN	SAN SIMÉÓN XIPETZINCO	0042, 0057, 0061	290140020



CLAVE DE ENTIDAD FEDERATIVA	CLAVE DE MUNICIPIO	CLAVE DE LOCALIDAD	ENTIDAD FEDERATIVA	NOMBRE DE MUNICIPIO	NOMBRE DE LOCALIDAD	CLAVE DE AGEB	CLAVE DE LOCALIDAD ACTUAL (INEGI, JULIO 2019)
29	29015	290150001	TLAXCALA	IXTACUJXTLA DE MARIANO MATAMOROS	VILLA MARIANO MATAMOROS	0196	290150001
29	29015	290150003	TLAXCALA	IXTACUJXTLA DE MARIANO MATAMOROS	SAN ANTONIO ATOTONILCO	0124, 0139, 0143, 0228, 0232, 036A	290150003
29	29015	290150022	TLAXCALA	IXTACUJXTLA DE MARIANO MATAMOROS	SAN DIEGO XOCOYUCAN	0302	290150022
29	29015	290150031	TLAXCALA	IXTACUJXTLA DE MARIANO MATAMOROS	SANTA INÉS TECUEXCOMAC	029A	290150031
29	29015	290150032	TLAXCALA	IXTACUJXTLA DE MARIANO MATAMOROS	SANTA JUSTINA ECATEPEC	0105, 0286, 0389	290150032
29	29015	290150038	TLAXCALA	IXTACUJXTLA DE MARIANO MATAMOROS	LA TRINIDAD TENEXYECAC	0321, 0336	290150038
29	29016	290160001	TLAXCALA	IXTENCO	IXTENCO	0047, 0051, 0066, 0070, 0085, 009A, 0102, 0117, 0121	290160001
29	29017	290170001	TLAXCALA	MAZATECOCHCO DE JOSÉ MARIA MORELOS	MAZATECOCHCO	0010, 003A, 0044, 0059	290170001
29	29018	290180001	TLAXCALA	CONTLA DE JUAN CUAMATZI	CONTLA	0018, 0022, 0041, 0056, 0060, 0075, 008A, 009A	290180001
29	29018	290180004	TLAXCALA	CONTLA DE JUAN CUAMATZI	SAN JOSÉ AZTATLA	0107	290180004
29	29019	290190001	TLAXCALA	TEPETITLA DE LARDIZABAL	TEPETITLA	0034, 0053, 0067, 0091, 0142	290190001
29	29019	290190007	TLAXCALA	TEPETITLA DE LARDIZABAL	SAN MATEO AYEACAC	0180	290190007
29	29019	290190009	TLAXCALA	TEPETITLA DE LARDIZABAL	VILLA ALTA	0123, 0176	290190009
29	29020	290200001	TLAXCALA	SANCTÓRUM DE LÁZARO CÁRDENAS	SANCTÓRUM	0069, 0073, 0082, 0105	290200001
29	29020	290200004	TLAXCALA	SANCTÓRUM DE LÁZARO CÁRDENAS	FRANCISCO VILLA	0158	290200004
29	29021	290210001	TLAXCALA	NANACAMILPA DE MARIANO ARISTA	CIUDAD DE NANACAMILPA	0051, 0085, 009A, 0117	290210001
29	29022	290220001	TLAXCALA	ACUAMANALA DE MIGUEL HIDALGO	ACUAMANALA	003A	290220001
29	29023	290230001	TLAXCALA	NATIVITAS	NATIVITAS	0037, 0107, 0179	290230001
29	29023	290230004	TLAXCALA	NATIVITAS	SANTO TOMÁS LA CONCORDIA	0198	290230004
29	29023	290230011	TLAXCALA	NATIVITAS	SAN RAFAEL TENANAYECAC	0200, 0215	290230011



CLAVE DE ENTIDAD FEDERATIVA	CLAVE DE MUNICIPIO	CLAVE DE LOCALIDAD	ENTIDAD FEDERATIVA	NOMBRE DE MUNICIPIO	NOMBRE DE LOCALIDAD	CLAVE DE AGEB	CLAVE DE LOCALIDAD ACTUAL (INEGI, JULIO 2019)
29	29023	290230016	TLAXCALA	NATIVITAS	SANTIAGO MICHAC	0145, 022A	290230016
29	29023	290230017	TLAXCALA	NATIVITAS	SAN VICENTE XILXOCHITLA	015A, 016A, 0183	290230017
29	29024	290240007	TLAXCALA	PANOTLA	SAN JORGE TEZOQUIPAN	0053	290240007
29	29024	290240011	TLAXCALA	PANOTLA	SAN TADEO HULLOAPAN	0195, 0208	290240011
29	29025	290250001	TLAXCALA	SAN PABLO DEL MONTE	CIUDAD DE SAN PABLO DEL MONTE	0101, 0116, 0120, 0135, 014A, 0154, 0168, 0173, 0192, 0205, 021A, 0224, 0239, 0243, 0258, 0262, 0277, 0281	290250001
29	29025	290250002	TLAXCALA	SAN PABLO DEL MONTE	SAN ISIDRO BUEN SUCEO	0065, 0084, 0089	290250002
29	29026	290260001	TLAXCALA	SANTA CRUZ TLAXCALA	SANTA CRUZ TLAXCALA	0096	290260001
29	29026	290260002	TLAXCALA	SANTA CRUZ TLAXCALA	GUADALUPE TLACHCO	0128, 0132	290260002
29	29026	290260005	TLAXCALA	SANTA CRUZ TLAXCALA	SAN MIGUEL CONTLA	0147, 0170, 0185	290260005
29	29027	290270001	TLAXCALA	TENANCINGO	TENANCINGO	0036, 0040, 0055, 006A, 0074, 0089, 0093	290270001
29	29028	290280001	TLAXCALA	TEOLOCHOLCO	TEOLOCHOLCO	0052, 0071, 0090, 0103, 0118, 0122, 0137, 0141	290280001
29	29029	290290001	TLAXCALA	TEPEYANCO	TEPEYANCO	0011, 0045, 0100	290290001
29	29030	290300001	TLAXCALA	TERRENATE	TERRENATE	007A, 008A, 0120, 0135	290300001
29	29030	290300047	TLAXCALA	TERRENATE	TOLUCA DE GUADALUPE	0188, 0192, 0205	290300047
29	29031	290310001	TLAXCALA	TETLA DE LA SOLIDARIDAD	TETLA	0077, 0081, 0109, 0132, 0170, 0185, 0217, 0221, 0274	290310001
29	29031	290310010	TLAXCALA	TETLA DE LA SOLIDARIDAD	SAN BARTOLOMÉ MATLALOHCAN	0293, 0306, 0310	290310010
29	29031	290310011	TLAXCALA	TETLA DE LA SOLIDARIDAD	SAN FRANCISCO ATEXCATZINCO	0147, 0151, 0166, 0255	290310011
29	29032	290320001	TLAXCALA	TETLATLAHUCA	TETLATLAHUCA	0021, 0089	290320001
29	29032	290320007	TLAXCALA	TETLATLAHUCA	SANTA CRUZ AQUAHUAC	0233, 0248	290320007
29	29033	290330001	TLAXCALA	TLAXCALA	TLAXCALA DE XICOHTÉNCATL	0014, 0103, 0457, 0461, 0476, 0480, 0531, 0550, 0565, 057A	290330001
29	29033	290330008	TLAXCALA	TLAXCALA	OCOTLÁN	0620, 0635, 064A, 065A, 0669, 0673, 0688, 0692, 0705, 071A	290330008
28	29033	290330009	TLAXCALA	TLAXCALA	SAN BUENAVENTURA ATEMPAN	0724, 0739	290330009
29	29033	290330010	TLAXCALA	TLAXCALA	SAN DIEGO METEPEC	0743, 0756, 0762, 0777, 0781, 0796	290330010
29	29033	290330011	TLAXCALA	TLAXCALA	SAN ESTEBAN TIZATLÁN	0809, 0813, 0828, 0832, 0847, 0851	290330011



CLAVE DE ENTIDAD FEDERATIVA	CLAVE DE MUNICIPIO	CLAVE DE LOCALIDAD	ENTIDAD FEDERATIVA	NOMBRE DE MUNICIPIO	NOMBRE DE LOCALIDAD	CLAVE DE AGEB	CLAVE DE LOCALIDAD ACTUAL (INEGI, JULIO 2019)
29	29033	290330012	TLAXCALA	TLAXCALA	SAN GABRIEL CUAUHTELLA	0666, 0870, 0885	290330012
29	29033	290330013	TLAXCALA	TLAXCALA	SAN HIPÓLITO CHIMALPA	089A, 0902	290330013
29	29033	290330014	TLAXCALA	TLAXCALA	SAN LUCAS CUAUHTELLUPAN	0917, 0921, 0936, 0940, 0955, 096A	290330014
29	29033	290330015	TLAXCALA	TLAXCALA	SAN SEBASTIÁN ATLAHAPA	0974, 0989, 0993, 1008, 1012	290330015
29	29033	290330016	TLAXCALA	TLAXCALA	SANTA MARÍA ACUTLAPILCO	1027, 1031, 1046, 1050, 1065, 107A, 1084, 1099, 1101	290330016
29	29033	290330017	TLAXCALA	TLAXCALA	SANTA MARÍA IXTULCO	1116, 1120	290330017
29	29033	290330018	TLAXCALA	TLAXCALA	PUEBLO HEROICO DE LA TRINIDAD TEPEHTEC	1136, 114A, 1154	290330018
29	29034	290340001	TLAXCALA	TLAXCO	TLAXCO	0261, 0280, 0295, 0306, 0350, 0365, 037A, 038A, 0399, 0401, 0416, 0454, 0469, 0473	290340001
29	29034	290340006	TLAXCALA	TLAXCO	SAN JOSÉ ATOTONILCO	0172, 0420, 0435, 044A	290340006
29	29035	290350001	TLAXCALA	TOCATLÁN	TOCATLÁN	0042, 0057	290350001
29	29036	290360001	TLAXCALA	TOTOLAC	SAN JUAN TOTOLAC	0247	290360001
29	29037	290370001	TLAXCALA	ZITLALTEPEC DE TRINIDAD SÁNCHEZ SANTOS	ZITLALTEPEC	0032, 0047, 0070, 0085, 009A, 0102, 0117	290370001
29	29038	290380001	TLAXCALA	TZOMPANTEPEC	TZOMPANTEPEC	0044, 0171, 0186	290380001
29	29038	290380002	TLAXCALA	TZOMPANTEPEC	SAN ANDRÉS AHUASHUATEPEC	0010, 0063, 0078, 0082, 0097, 010A, 0152, 0167, 0222, 0241, 0256, 0260	290380002
29	29039	290390001	TLAXCALA	XALOZTOC	XALOZTOC	0041, 0080, 0075, 008A, 009A, 0164	290390001
29	29039	290390002	TLAXCALA	XALOZTOC	SAN PEDRO TLACOTEPEC	0183, 0198	290390002
29	29039	290390003	TLAXCALA	XALOZTOC	GUADALUPE TEXMOLAC	0215, 022A	290390003
29	29039	290390006	TLAXCALA	XALOZTOC	COLONIA VENUSTIANO CARRANZA	0234, 0249	290390006
29	29039	290390007	TLAXCALA	XALOZTOC	SANTA CRUZ ZACATZONTETLA	0200	290390007
29	29040	290400001	TLAXCALA	XALTOCAN	XALTOCAN	0076	290400001
29	29040	290400010	TLAXCALA	XALTOCAN	SAN SIMÓN TLATLAHUQUITEPEC	0216, 0220, 0235, 024A	290400010
29	29041	290410001	TLAXCALA	PAPALOTLA DE XICHTENCATL	PAPALOTLA	0088, 0105, 011A, 0124, 0139, 0143, 0181, 0209, 0213, 0228, 0232	290410001
29	29041	290410004	TLAXCALA	PAPALOTLA DE XICHTENCATL	SAN MARCOS CONTLA	0162	290410004



CLAVE DE ENTIDAD FEDERATIVA	CLAVE DE MUNICIPIO	CLAVE DE LOCALIDAD	ENTIDAD FEDERATIVA	NOMBRE DE MUNICIPIO	NOMBRE DE LOCALIDAD	CLAVE DE AGEB	CLAVE DE LOCALIDAD ACTUAL (INEGI, JULIO 2019)
29	29042	290420001	TLAXCALA	XICOHTZINCO	XICOHTZINCO	0013, 0070, 0085, 009A, 0102	290420001
29	29043	290430001	TLAXCALA	YAUHQUEMEHCAN	SAN DIONISIO YAUHQUEMEHCAN	003A, 0078, 0167, 0171	290430001
29	29043	290430003	TLAXCALA	YAUHQUEMEHCAN	SAN BENITO XALTOCAN	0114, 0129, 0133	290430003
29	29043	290430006	TLAXCALA	YAUHQUEMEHCAN	SANTA MARIA ATLIHUETZIAN	0218, 0222	290430006
29	29043	290430007	TLAXCALA	YAUHQUEMEHCAN	SANTA ÚRSULA ZIMATEPEC	0148, 0152, 0203	290430007
29	29043	290430008	TLAXCALA	YAUHQUEMEHCAN	SAN JOSÉ TETEL	0186, 0190	290430008
29	29043	290430011	TLAXCALA	YAUHQUEMEHCAN	HUALCALTZINCO	0237, 0241	290430011
29	29044	290440001	TLAXCALA	ZACATELCO	ZACATELCO	0111, 0126, 0145, 0179, 0183, 0198, 0200, 0215, 022A, 0234	290440001
29	29045	290450001	TLAXCALA	BENITO JUÁREZ	BENITO JUÁREZ	0015, 002A, 0034, 0049, 0072	290450001
29	29046	290460001	TLAXCALA	EMILIANO ZAPATA	EMILIANO ZAPATA	0031, 0046	290460001
29	29047	290470001	TLAXCALA	LÁZARO CÁRDENAS	LÁZARO CÁRDENAS	0043	290470001
29	29048	290480001	TLAXCALA	LA MAGDALENA TLALTULCO	LA MAGDALENA TLALTULCO	0017, 0021, 0036, 0040, 0055, 006A, 0074, 0089, 0093	290480001
29	29049	290490001	TLAXCALA	SAN DAMIÁN TEXÓLOC	SAN DAMIÁN TEXÓLOC	0029, 0033, 0048	290490001
29	29050	290500001	TLAXCALA	SAN FRANCISCO TETLANOHCAN	SAN FRANCISCO TETLANOHCAN	0015, 002A, 0034, 0049	290500001
29	29051	290510001	TLAXCALA	SAN JERÓNIMO ZACUALPAN	SAN JERÓNIMO ZACUALPAN	0027	290510001
29	29052	290520001	TLAXCALA	SAN JOSÉ TEACALCO	SAN JOSÉ TEACALCO	001A, 0024, 0039, 0043	290520001
29	29053	290530001	TLAXCALA	SAN JUAN HUACTZINCO	SAN JUAN HUACTZINCO	0017, 0021, 0036, 0040	290530001
29	29054	290540001	TLAXCALA	SAN LORENZO AXOCOMANITLA	SAN LORENZO AXOCOMANITLA	0014, 0029	290540001
29	29055	290550001	TLAXCALA	SAN LUCAS TECOPILCO	SAN LUCAS TECOPILCO	0030, 0045	290550001
29	29056	290560001	TLAXCALA	SANTA ANA NOPALUCAN	SANTA ANA NOPALUCAN	0019, 0023, 0038, 0042, 0051	290560001
29	29057	290570001	TLAXCALA	SANTA APOLONIA TEACALCO	SANTA APOLONIA TEACALCO	0016, 0020, 004A	290570001
29	29058	290580001	TLAXCALA	SANTA CATARINA AYOMETLA	SANTA CATARINA AYOMETLA	0013, 0028, 0032, 0047	290580001
29	29059	290590001	TLAXCALA	SANTA CRUZ QUILEHTLA	SANTA CRUZ QUILEHTLA	0010, 0025	290590001
29	29060	290600001	TLAXCALA	SANTA ISABEL XILOXOTLA	SANTA ISABEL XILOXOTLA	0011, 0026, 0030	290600001



CLAVE DE ENTIDAD FEDERATIVA	CLAVE DE MUNICIPIO	CLAVE DE LOCALIDAD	ENTIDAD FEDERATIVA	NOMBRE DE MUNICIPIO	NOMBRE DE LOCALIDAD	CLAVE DE AGEB	CLAVE DE LOCALIDAD ACTUAL (INEGI, JULIO 2019)
30	30001	300010001	VERACRUZ DE IGNACIO DE LA LLAVE	ACAJETE	ACAJETE	0028, 0032, 0047, 0051	300010001
30	30002	300020001	VERACRUZ DE IGNACIO DE LA LLAVE	ACATLÁN	ACATLÁN	0025	300020001
30	30003	300030001	VERACRUZ DE IGNACIO DE LA LLAVE	ACAYUCAN	ACAYUCAN	0107, 0126, 0130, 0145, 015A, 022A, 0253, 0319, 0323, 0338, 0342, 0357, 0376, 0380, 0431, 0446, 0450, 0501, 0516, 054A, 055A	300030001
30	30003	300030010	VERACRUZ DE IGNACIO DE LA LLAVE	ACAYUCAN	CORRAL NUEVO	0234, 0249, 0272, 0281, 0427, 0465, 047A	300030010
30	30003	300030011	VERACRUZ DE IGNACIO DE LA LLAVE	ACAYUCAN	DEHESA	0288, 0385, 0408, 0412, 0520, 0535	300030011
30	30004	300040001	VERACRUZ DE IGNACIO DE LA LLAVE	ACTOPAN	ACTOPAN	0246	300040001
30	30004	300040030	VERACRUZ DE IGNACIO DE LA LLAVE	ACTOPAN	MOZOMBOA	0208, 0227, 0250	300040030
30	30005	300050001	VERACRUZ DE IGNACIO DE LA LLAVE	ACULA	ACULA	0050, 0065, 007A	300050001
30	30006	300060001	VERACRUZ DE IGNACIO DE LA LLAVE	ACULTZINGO	ACULTZINGO	0043, 0058, 0062, 0077, 0081, 0096, 0132, 0147	300060001
30	30007	300070001	VERACRUZ DE IGNACIO DE LA LLAVE	CAMARÓN DE TEJEDA	CAMARÓN DE TEJEDA	0040, 0055, 006A, 0074, 0089, 0093, 0106, 0110, 0125	300070001
30	30008	300080001	VERACRUZ DE IGNACIO DE LA LLAVE	ALPATLÁHUAC	ALPATLÁHUAC	0029	300080001
30	30009	300090037	VERACRUZ DE IGNACIO DE LA LLAVE	ALTO LUCERO DE GUTIERREZ BARRIOS	MESA DE GUADALUPE	0191	300090037
30	30009	300090046	VERACRUZ DE IGNACIO DE LA LLAVE	ALTO LUCERO DE GUTIERREZ BARRIOS	PALMA SOLA	0100	300090046
30	30010	300100001	VERACRUZ DE IGNACIO DE LA LLAVE	ALTOTONGA	ALTOTONGA	007A, 008A, 0099, 0116, 0120, 014A	300100001
30	30011	300110001	VERACRUZ DE IGNACIO DE LA LLAVE	ALVARADO	ALVARADO	0147, 0306, 0310	300110001
30	30011	300110003	VERACRUZ DE IGNACIO DE LA LLAVE	ALVARADO	ANTÓN LIZARDO	0170, 0255, 0274	300110003
30	30012	300120001	VERACRUZ DE IGNACIO DE LA LLAVE	AMATITLÁN	AMATITLÁN	0040, 0055	300120001



CLAVE DE ENTIDAD FEDERATIVA	CLAVE DE MUNICIPIO	CLAVE DE LOCALIDAD	ENTIDAD FEDERATIVA	NOMBRE DE MUNICIPIO	NOMBRE DE LOCALIDAD	CLAVE DE AGEB	CLAVE DE LOCALIDAD ACTUAL (INEGI, JULIO 2019)
30	30013	300130001	VERACRUZ DE IGNACIO DE LA LLAVE	NARANJOS AMATLÁN	NARANJOS	0141, 0245	300130001
30	30014	300140001	VERACRUZ DE IGNACIO DE LA LLAVE	AMATLÁN DE LOS REYES	AMATLÁN DE LOS REYES	0098, 0100, 0115, 0187	300140001
30	30014	300140008	VERACRUZ DE IGNACIO DE LA LLAVE	AMATLÁN DE LOS REYES	GUADALUPE (LA PATRONA)	012A, 013A, 0191, 0204, 0223	300140008
30	30014	300140015	VERACRUZ DE IGNACIO DE LA LLAVE	AMATLÁN DE LOS REYES	PARAJE NUEVO	0168, 0172, 0219, 0238	300140015
30	30014	300140016	VERACRUZ DE IGNACIO DE LA LLAVE	AMATLÁN DE LOS REYES	PEÑUELA	0149, 0153, 0242	300140016
30	30015	300150001	VERACRUZ DE IGNACIO DE LA LLAVE	ANGEL R. CABADA	ANGEL R. CABADA	0095, 0127, 0150, 0184, 0216, 0288, 0292	300150001
30	30016	300160001	VERACRUZ DE IGNACIO DE LA LLAVE	LA ANTIGUA	JOSÉ CARDEL	0069, 0088, 0105, 011A, 012A, 0139, 0143, 0196, 0228, 0247, 0251, 0266, 0270, 0285	300160001
30	30017	300170001	VERACRUZ DE IGNACIO DE LA LLAVE	APAZAPAN	APAZAPAN	0028	300170001
30	30018	300180001	VERACRUZ DE IGNACIO DE LA LLAVE	AQUILA	AQUILA	0025	300180001
30	30019	300190001	VERACRUZ DE IGNACIO DE LA LLAVE	ASTACINGA	ASTACINGA	0022	300190001
30	30020	300200001	VERACRUZ DE IGNACIO DE LA LLAVE	ATLAHUILCO	ATLAHUILCO	0023	300200001
30	30021	300210001	VERACRUZ DE IGNACIO DE LA LLAVE	ATOYAC	ATOYAC	0105, 011A	300210001
30	30021	300210017	VERACRUZ DE IGNACIO DE LA LLAVE	ATOYAC	GENERAL MIGUEL ALEMÁN (POTRERO NUEVO)	0054, 0069, 0073, 0139, 0143, 0158, 0162, 0177	300210017
30	30022	300220001	VERACRUZ DE IGNACIO DE LA LLAVE	ATZACAN	ATZACAN	0085, 009A, 0102, 0140, 0155, 016A, 0174	300220001
30	30022	300220005	VERACRUZ DE IGNACIO DE LA LLAVE	ATZACAN	DOS RÍOS (TOCUILA)	0117, 0189, 0193	300220005
30	30023	300230001	VERACRUZ DE IGNACIO DE LA LLAVE	ATZALAN	ATZALAN	0097, 010A, 0114, 0148, 0152, 0167	300230001



CLAVE DE ENTIDAD FEDERATIVA	CLAVE DE MUNICIPIO	CLAVE DE LOCALIDAD	ENTIDAD FEDERATIVA	NOMBRE DE MUNICIPIO	NOMBRE DE LOCALIDAD	CLAVE DE AGEB	CLAVE DE LOCALIDAD ACTUAL (INEGI, JULIO 2019)
30	30023	300230054	VERACRUZ DE IGNACIO DE LA LLAVE	ATZALAN	PLAN DE ARROYOS	0082, 0129, 0133	300230054
30	30023	300230250	VERACRUZ DE IGNACIO DE LA LLAVE	ATZALAN	COLONIAS PEDERNALES	0171, 0186, 0203	300230250
30	30024	300240001	VERACRUZ DE IGNACIO DE LA LLAVE	TLALTETELA	TLALTETELA	0056	300240001
30	30025	300250001	VERACRUZ DE IGNACIO DE LA LLAVE	AYAHUALULCO	AYAHUALULCO	0072, 0087, 0091, 0104, 0157, 0161, 0176, 0180, 0195	300250001
30	30025	300250003	VERACRUZ DE IGNACIO DE LA LLAVE	AYAHUALULCO	LOS ALTOS	002A, 0068, 0119, 0208, 0212	300250003
30	30026	300260001	VERACRUZ DE IGNACIO DE LA LLAVE	BANDERILLA	BANDERILLA	0116, 0120, 0135, 0239	300260001
30	30027	300270001	VERACRUZ DE IGNACIO DE LA LLAVE	BENITO JUÁREZ	BENITO JUÁREZ	0043, 0058, 0062, 0077, 0081, 0096	300270001
30	30028	300280001	VERACRUZ DE IGNACIO DE LA LLAVE	BOCA DEL RÍO	BOCA DEL RÍO	0375, 038A, 0661, 0676	300280001
30	30028	300280037	VERACRUZ DE IGNACIO DE LA LLAVE	BOCA DEL RÍO	VERACRUZ	0089, 0093, 0125, 013A, 0144, 0163, 0182, 0233, 0252, 0271, 0286, 0290, 0303, 0322, 0341, 0356, 0500, 0515, 052A, 0568, 0572, 0587, 0591, 0604, 0619, 0623, 0638, 0642, 0657, 0680, 0695, 0708, 0712, 0727, 0731, 0746, 0750, 0765, 077A, 0789, 0801, 0816, 0820, 0835, 084A, 0869, 0873, 0888, 0892, 0905, 091A, 092A, 0939, 0943	300280037
30	30029	300290001	VERACRUZ DE IGNACIO DE LA LLAVE	CALCAHUALCO	CALCAHUALCO	0048	300290001
30	30030	300300001	VERACRUZ DE IGNACIO DE LA LLAVE	CAMERINO Z. MENDOZA	CIUDAD MENDOZA	002A, 0049, 0053, 0068, 0087, 0091, 0138, 0157, 0161, 0176, 0180, 0195, 0208, 0212, 0227, 0231, 0246	300300001
30	30031	300310001	VERACRUZ DE IGNACIO DE LA LLAVE	CARRILLO PUERTO	TAMARINDO	0065	300310001
30	30032	300320001	VERACRUZ DE IGNACIO DE LA LLAVE	CATEMACO	CATEMACO	0077, 0081, 0096, 0109, 0113, 0185, 019A, 0202, 0217, 0221, 0236, 0240, 0255, 026A, 0274, 0289, 0293, 0306, 0310, 0325, 033A, 0344, 0359, 0363, 0378, 0382, 0397, 040A, 041A, 0423, 0433	300320001
30	30033	300330001	VERACRUZ DE IGNACIO DE LA LLAVE	CAZONES DE HERRERA	CAZONES DE HERRERA	0069, 0093, 0106, 0110, 0125, 013A, 0144	300330001
30	30034	300340001	VERACRUZ DE IGNACIO DE LA LLAVE	CERRO AZUL	CERRO AZUL	0103, 0118, 0122, 0137, 0141, 0156, 0160, 0175, 018A, 0194, 0207, 0211, 0226, 0245	300340001
30	30035	300350001	VERACRUZ DE IGNACIO DE LA LLAVE	CITLALTÉPETL	CITLALTÉPEC	0045, 006A, 0064, 0079	300350001



CLAVE DE ENTIDAD FEDERATIVA	CLAVE DE MUNICIPIO	CLAVE DE LOCALIDAD	ENTIDAD FEDERATIVA	NOMBRE DE MUNICIPIO	NOMBRE DE LOCALIDAD	CLAVE DE AGEB	CLAVE DE LOCALIDAD ACTUAL (INEGI, JULIO 2019)
30	30036	300360001	VERACRUZ DE IGNACIO DE LA LLAVE	COACOAHTZINTLA	COACOAHTZINTLA	0023, 0038, 0042	300360001
30	30037	300370001	VERACRUZ DE IGNACIO DE LA LLAVE	COAHUITLÁN	PROGRESO DE ZARAGOZA	0020, 0035	300370001
30	30037	300370002	VERACRUZ DE IGNACIO DE LA LLAVE	COAHUITLÁN	COAHUITLÁN	0054	300370002
30	30038	300380001	VERACRUZ DE IGNACIO DE LA LLAVE	COATEPEC	COATEPEC	0117, 0140, 0225, 023A, 0263, 0278, 0282	300380001
30	30038	300380012	VERACRUZ DE IGNACIO DE LA LLAVE	COATEPEC	MAHUITLÁN	0193	300380012
30	30038	300380015	VERACRUZ DE IGNACIO DE LA LLAVE	COATEPEC	PACHO VIEJO	0136	300380015
30	30038	300380019	VERACRUZ DE IGNACIO DE LA LLAVE	COATEPEC	TUZAMAPAN	0032, 016A, 0174, 0189	300380019
30	30039	300390001	VERACRUZ DE IGNACIO DE LA LLAVE	COATZACOALCOS	COATZACOALCOS	0025, 003A, 0059, 0063, 0078, 0082, 0097, 010A, 0129, 0148, 0167, 0383, 0453, 0468, 0487, 0504, 0519, 0523, 0542, 0580, 0646, 0877, 0909, 0947, 0951, 0966, 0970, 0985, 099A, 1004, 1019, 1023, 1038, 1061, 1076, 1080, 1095, 1108, 1112, 1127, 1131, 1165, 117A, 1184, 1199, 1220, 1235, 124A, 1254, 1269, 1273, 1305, 131A, 1324, 1339, 1343, 1368, 1381, 1366, 1409, 1466, 148A, 1502, 1517, 1521, 1536, 156A, 1574, 1589, 1593, 1606, 1610, 1625, 163A, 170A, 1733, 1767, 1837, 188A, 1894, 1930, 195A, 1979, 2002	300390001
30	30039	300390021	VERACRUZ DE IGNACIO DE LA LLAVE	COATZACOALCOS	ALLENDE	0984, 0379, 0415, 042A, 0788, 1042, 1146, 1190, 1201, 1216, 1362, 1428, 1771, 1786	300390021
30	30039	300390043	VERACRUZ DE IGNACIO DE LA LLAVE	COATZACOALCOS	MUNDO NUEVO	0913, 1288, 1292	300390043
30	30039	300390142	VERACRUZ DE IGNACIO DE LA LLAVE	COATZACOALCOS	LOMAS DE BARRILLAS	1470, 1485, 1555, 1790, 1803, 1841, 1926	300390142
30	30039	300390147	VERACRUZ DE IGNACIO DE LA LLAVE	COATZACOALCOS	FRACCIONAMIENTO CIUDAD OLMECA	1644, 1659, 1663, 1678, 1682, 1697, 1714, 1729, 1748, 1752, 1818, 1822, 1856, 1860, 1875, 1964, 1998	300390147
30	30039	300390170	VERACRUZ DE IGNACIO DE LA LLAVE	COATZACOALCOS	PUERTO ESMERALDA	1907, 1911, 1945	300390170
30	30040	300400001	VERACRUZ DE IGNACIO DE LA LLAVE	COATZINTLA	COATZINTLA	0063, 0100, 0115, 0242, 0257, 0261, 0295, 0327, 0365, 0384	300400001
30	30041	300410001	VERACRUZ DE IGNACIO DE LA LLAVE	COETZALA	COETZALA	0038	300410001
30	30042	300420001	VERACRUZ DE IGNACIO DE LA LLAVE	COLIPA	COLIPA	004A, 0054, 0089	300420001



CLAVE DE ENTIDAD FEDERATIVA	CLAVE DE MUNICIPIO	CLAVE DE LOCALIDAD	ENTIDAD FEDERATIVA	NOMBRE DE MUNICIPIO	NOMBRE DE LOCALIDAD	CLAVE DE AGEB	CLAVE DE LOCALIDAD ACTUAL (INEGI, JULIO 2019)
30	30043	300430001	VERACRUZ DE IGNACIO DE LA LLAVE	COMAPA	COMAPA	0051	300430001
30	30043	300430003	VERACRUZ DE IGNACIO DE LA LLAVE	COMAPA	BOCA DEL MONTE	009A, 0102	300430003
30	30044	300440001	VERACRUZ DE IGNACIO DE LA LLAVE	CÓRDOBA	CÓRDOBA	0010, 0025, 003A, 004A, 0059, 0063, 0078, 0097, 010A, 0114, 0133, 0148, 0152, 0167, 0171, 0186, 0190, 0203, 0218, 0256, 028A, 0294, 0326, 0346, 0364, 0368, 0398, 0400, 042A, 043A, 0453, 0468, 0472, 0487, 0491, 0504, 0519, 0523, 0536, 0542, 0557, 0561, 0576, 0580, 0595, 0612, 0627, 0631, 068A, 0720, 0862, 0896, 0909, 0928, 0932, 0947, 0951, 0966, 0970, 1019, 1023, 1038, 1057, 1061	300440001
30	30044	300440047	VERACRUZ DE IGNACIO DE LA LLAVE	CÓRDOBA	LA LUZ FRANCISCO I MADERO (SAN ROMÁN)	0735, 074A, 0754, 0769, 0861	300440047
30	30044	300440074	VERACRUZ DE IGNACIO DE LA LLAVE	CÓRDOBA	LA LUZ Y TRINIDAD PALOTAL	081A, 0824, 0885	300440074
30	30044	300440120	VERACRUZ DE IGNACIO DE LA LLAVE	CÓRDOBA	EL PUEBLITO (CRUCERO NACIONAL)	0773, 0788, 0858, 089A	300440120
30	30044	300440176	VERACRUZ DE IGNACIO DE LA LLAVE	CÓRDOBA	COLORINES	1004	300440176
30	30045	300450001	VERACRUZ DE IGNACIO DE LA LLAVE	COSAMALOAPAN DE CARPIO	COSAMALOAPAN	0395, 0501, 0747, 0802, 0910, 0925	300450001
30	30045	300450015	VERACRUZ DE IGNACIO DE LA LLAVE	COSAMALOAPAN DE CARPIO	GABINO BARREDA	0840, 088A, 0859	300450015
30	30045	300450025	VERACRUZ DE IGNACIO DE LA LLAVE	COSAMALOAPAN DE CARPIO	NOPALTEPEC	0319, 0624	300450025
30	30045	300450027	VERACRUZ DE IGNACIO DE LA LLAVE	COSAMALOAPAN DE CARPIO	PARAISO NOVILLERO	0817	300450027
30	30046	300460001	VERACRUZ DE IGNACIO DE LA LLAVE	COSAULTÁN DE CARVAJAL	COSAULTÁN DE CARVAJAL	0034, 0049, 0053	300460001
30	30047	300470001	VERACRUZ DE IGNACIO DE LA LLAVE	COSCOMATEPEC	COSCOMATEPEC DE BRAVO	007A, 008A, 0099, 0101, 0116	300470001
30	30047	300470026	VERACRUZ DE IGNACIO DE LA LLAVE	COSCOMATEPEC	TETELZINGO	0065	300470026
30	30047	300470036	VERACRUZ DE IGNACIO DE LA LLAVE	COSCOMATEPEC	XOCOTLA	0120, 0135	300470036
30	30048	300480001	VERACRUZ DE IGNACIO DE LA LLAVE	COSOLEACAQUE	COSOLEACAQUE	0039, 0109, 0113, 0128, 0700, 0715	300480001



CLAVE DE ENTIDAD FEDERATIVA	CLAVE DE MUNICIPIO	CLAVE DE LOCALIDAD	ENTIDAD FEDERATIVA	NOMBRE DE MUNICIPIO	NOMBRE DE LOCALIDAD	CLAVE DE AGEB	CLAVE DE LOCALIDAD ACTUAL (INEGI, JULIO 2019)
30	30048	300480008	VERACRUZ DE IGNACIO DE LA LLAVE	COSOLEACAQUE	COACOTLA	0151, 0749, 0753	300480008
30	30048	300480011	VERACRUZ DE IGNACIO DE LA LLAVE	COSOLEACAQUE	ESTERO DEL PANTANO	0221	300480011
30	30048	300480024	VERACRUZ DE IGNACIO DE LA LLAVE	COSOLEACAQUE	SAN PEDRO MÁRTIR	0217, 0490	300480024
30	30048	300480073	VERACRUZ DE IGNACIO DE LA LLAVE	COSOLEACAQUE	MINATITLÁN	0058, 0062, 0236, 0255, 026A, 0503, 0518, 0522, 0594, 0607, 0611, 0626, 0630, 0645, 065A, 0664, 0679, 0683, 0698, 072A, 073A, 0787, 0791, 0804	300480073
30	30048	300480138	VERACRUZ DE IGNACIO DE LA LLAVE	COSOLEACAQUE	EL NARANJITO	0537, 0541, 0556, 0560, 0575, 058A	300480138
30	30048	300480141	VERACRUZ DE IGNACIO DE LA LLAVE	COSOLEACAQUE	HERMENEGILDO J. ALDANA	0452	300480141
30	30048	300480280	VERACRUZ DE IGNACIO DE LA LLAVE	COSOLEACAQUE	FRACCIONAMIENTO LOS PRADOS	0766, 0772	300480280
30	30049	300490001	VERACRUZ DE IGNACIO DE LA LLAVE	COTAXTLA	COTAXTLA	0093	300490001
30	30050	300500001	VERACRUZ DE IGNACIO DE LA LLAVE	COXQUIHUI	COXQUIHUI	0037, 0041, 0056, 0060, 0075, 008A, 0094	300500001
30	30051	300510001	VERACRUZ DE IGNACIO DE LA LLAVE	COYUTLA	COYUTLA	0053, 0088, 0072, 0087, 0091, 0104, 0119, 0123	300510001
30	30052	300520001	VERACRUZ DE IGNACIO DE LA LLAVE	CUICHAPA	CUICHAPA	0050, 0055, 0099, 0101	300520001
30	30052	300520008	VERACRUZ DE IGNACIO DE LA LLAVE	CUICHAPA	PROVIDENCIA	0046, 007A, 0084	300520008
30	30053	300530001	VERACRUZ DE IGNACIO DE LA LLAVE	CUITLÁHUAC	CUITLÁHUAC	0077, 0096, 0109, 0113, 0128, 0132, 0147, 0151, 0166, 0170, 0185, 019A	300530001
30	30054	300540001	VERACRUZ DE IGNACIO DE LA LLAVE	CHACALTIANGUIS	CHACALTIANGUIS	0055, 0089, 0093, 0106, 0125, 013A	300540001
30	30055	300550001	VERACRUZ DE IGNACIO DE LA LLAVE	CHALIMA	CHALIMA	0052, 0071, 0090, 0103	300550001
30	30056	300560001	VERACRUZ DE IGNACIO DE LA LLAVE	CHICONAMEL	CHICONAMEL	0030	300560001
30	30057	300570001	VERACRUZ DE IGNACIO DE LA LLAVE	CHICONQUIACO	CHICONQUIACO	0023, 0057, 0061, 0076, 0080	300570001



CLAVE DE ENTIDAD FEDERATIVA	CLAVE DE MUNICIPIO	CLAVE DE LOCALIDAD	ENTIDAD FEDERATIVA	NOMBRE DE MUNICIPIO	NOMBRE DE LOCALIDAD	CLAVE DE AGEB	CLAVE DE LOCALIDAD ACTUAL (INEGI, JULIO 2019)
30	30058	300580001	VERACRUZ DE IGNACIO DE LA LLAVE	CHICONTEPEC	CHICONTEPEC DE TEJEDA	0092, 0124	300580001
30	30059	300590001	VERACRUZ DE IGNACIO DE LA LLAVE	CHINAMECA	CHINAMECA	0047, 0051, 0066, 0070, 0085	300590001
30	30060	300600001	VERACRUZ DE IGNACIO DE LA LLAVE	CHINAMPA DE GOROSTIZA	CHINAMPA DE GOROSTIZA	0052, 0067, 0090, 0103, 0118	300600001
30	30060	300600007	VERACRUZ DE IGNACIO DE LA LLAVE	CHINAMPA DE GOROSTIZA	COLONIA LAS FLORES	0071, 0086, 0122	300600007
30	30061	300610001	VERACRUZ DE IGNACIO DE LA LLAVE	LAS CHOAPAS	LAS CHOAPAS	0473, 0492, 0613, 0685, 069A, 0702, 0717, 0721, 0736, 0740, 0755, 076A, 0774, 0789, 0793, 0810, 0825, 080A, 0914, 0933, 0948, 0952, 0967, 0971, 0986, 0990, 1005, 101A, 1024, 1039, 1043, 1058, 1077	300610001
30	30062	300620001	VERACRUZ DE IGNACIO DE LA LLAVE	CHOCAMÁN	CHOCAMÁN	0042, 0061, 0076, 0080	300620001
30	30063	300630001	VERACRUZ DE IGNACIO DE LA LLAVE	CHONTLA	CHONTLA	0092, 0105, 011A, 0124, 0139, 0143	300630001
30	30064	300640001	VERACRUZ DE IGNACIO DE LA LLAVE	CHUMATLÁN	CHUMATLÁN	0028, 0032, 0047, 0051	300640001
30	30065	300650001	VERACRUZ DE IGNACIO DE LA LLAVE	EMILIANO ZAPATA	DOS RÍOS	0162	300650001
30	30065	300650015	VERACRUZ DE IGNACIO DE LA LLAVE	EMILIANO ZAPATA	LA ESTANZUELA	0025, 0167, 0171	300650015
30	30065	300650046	VERACRUZ DE IGNACIO DE LA LLAVE	EMILIANO ZAPATA	RINCONADA	0082, 0190, 0241, 0266, 0280	300650046
30	30065	300650169	VERACRUZ DE IGNACIO DE LA LLAVE	EMILIANO ZAPATA	JACARANDAS	0383	300650169
30	30066	300660001	VERACRUZ DE IGNACIO DE LA LLAVE	ESPINAL	ESPINAL	0075, 009A, 0107, 0130, 0145, 015A, 0179	300660001
30	30066	300660008	VERACRUZ DE IGNACIO DE LA LLAVE	ESPINAL	ENTABLADERO	0111, 0126, 0164, 0183	300660008
30	30067	300670001	VERACRUZ DE IGNACIO DE LA LLAVE	FILOMENO MATA	FILOMENO MATA	0072, 0087, 0091	300670001
30	30068	300680001	VERACRUZ DE IGNACIO DE LA LLAVE	FORTIN	FORTIN DE LAS FLORES	0120, 0188, 0192, 0205, 021A, 0224, 0239, 0309, 0313, 0328, 0347, 038A	300680001
30	30068	300680011	VERACRUZ DE IGNACIO DE LA LLAVE	FORTIN	MONTE BLANCO	0277, 0281	300680011



CLAVE DE ENTIDAD FEDERATIVA	CLAVE DE MUNICIPIO	CLAVE DE LOCALIDAD	ENTIDAD FEDERATIVA	NOMBRE DE MUNICIPIO	NOMBRE DE LOCALIDAD	CLAVE DE AGEB	CLAVE DE LOCALIDAD ACTUAL (INEGI, JULIO 2019)
30	30068	300680023	VERACRUZ DE IGNACIO DE LA LLAVE	FORTÍN	SAN MARCIAL	0332, 0351, 0370, 0385	300680023
30	30068	300680032	VERACRUZ DE IGNACIO DE LA LLAVE	FORTÍN	CÓRDOBA (SANTA LETICIA)	0116, 0243, 0256, 0262, 0296, 0366	300680032
30	30069	300690001	VERACRUZ DE IGNACIO DE LA LLAVE	GUTIÉRREZ ZAMORA	GUTIÉRREZ ZAMORA	0096, 0109, 0151, 0185, 019A, 0202, 0217	300690001
30	30070	300700001	VERACRUZ DE IGNACIO DE LA LLAVE	HIDALGOTITLÁN	HIDALGOTITLÁN	0275, 028A, 0294, 0307	300700001
30	30071	300710001	VERACRUZ DE IGNACIO DE LA LLAVE	HUATUSCO	HUATUSCO DE CHICUELLAR	0041, 0075, 008A, 0111, 0126, 0130, 0145, 015A	300710001
30	30072	300720001	VERACRUZ DE IGNACIO DE LA LLAVE	HUAYACOCOTLA	HUAYACOCOTLA	0123, 0138, 0142, 0157, 0161, 0176	300720001
30	30073	300730001	VERACRUZ DE IGNACIO DE LA LLAVE	HUEYAPAN DE OCAMPO	HUEYAPAN DE OCAMPO	0205, 021A, 0224, 0296, 0309, 0313	300730001
30	30073	300730022	VERACRUZ DE IGNACIO DE LA LLAVE	HUEYAPAN DE OCAMPO	JUAN DÍAZ COVARRUBIAS	0243, 0326, 0332, 0365, 039A, 0402, 0417	300730022
30	30073	300730030	VERACRUZ DE IGNACIO DE LA LLAVE	HUEYAPAN DE OCAMPO	LOS MANGOS	0347, 0351, 0366, 0370, 0421	300730030
30	30074	300740001	VERACRUZ DE IGNACIO DE LA LLAVE	HUILOAPAN DE CUAUHTÉMOC	HUILOAPAN DE CUAUHTÉMOC	0039, 0043, 0058, 0062	300740001
30	30075	300750001	VERACRUZ DE IGNACIO DE LA LLAVE	IGNACIO DE LA LLAVE	IGNACIO DE LA LLAVE	0163, 0178, 0182, 0197	300750001
30	30076	300760001	VERACRUZ DE IGNACIO DE LA LLAVE	ILAMATLÁN	ILAMATLÁN	0033, 0048	300760001
30	30077	300770001	VERACRUZ DE IGNACIO DE LA LLAVE	ISLA	ISLA	0168, 0204, 0223, 0257, 0261, 0276, 0280, 0312, 0327, 0350, 0365, 037A, 0384	300770001
30	30078	300780001	VERACRUZ DE IGNACIO DE LA LLAVE	IXCATEPEC	IXCATEPEC	0061, 0076, 0080, 0095, 0108	300780001
30	30079	300790001	VERACRUZ DE IGNACIO DE LA LLAVE	IXHUACÁN DE LOS REYES	IXHUACÁN DE LOS REYES	0069, 0073, 0088	300790001
30	30080	300800001	VERACRUZ DE IGNACIO DE LA LLAVE	IXHUATLÁN DEL CAFÉ	IXHUATLÁN DEL CAFÉ	0040, 006A, 0074	300800001
30	30081	300810001	VERACRUZ DE IGNACIO DE LA LLAVE	IXHUATLANCILLO	IXHUATLANCILLO	0048, 0052, 0067, 0071, 0137	300810001



CLAVE DE ENTIDAD FEDERATIVA	CLAVE DE MUNICIPIO	CLAVE DE LOCALIDAD	ENTIDAD FEDERATIVA	NOMBRE DE MUNICIPIO	NOMBRE DE LOCALIDAD	CLAVE DE AGEB	CLAVE DE LOCALIDAD ACTUAL (INEGI, JULIO 2019)
30	30081	300810002	VERACRUZ DE IGNACIO DE LA LLAVE	IXHUATLANCILLO	UNIÓN Y PROGRESO	0086, 0090	300810002
30	30082	300820001	VERACRUZ DE IGNACIO DE LA LLAVE	IXHUATLAN DEL SURESTE	IXHUATLAN DEL SURESTE	0204, 0219, 0223, 0238, 0242, 0257	300820001
30	30083	300830001	VERACRUZ DE IGNACIO DE LA LLAVE	IXHUATLAN DE MADERO	IXHUATLAN DE MADERO	0076, 0165, 017A	300830001
30	30083	300830054	VERACRUZ DE IGNACIO DE LA LLAVE	IXHUATLAN DE MADERO	PISAFLORES	0127, 0184, 0199, 0201, 0216	300830054
30	30084	300840001	VERACRUZ DE IGNACIO DE LA LLAVE	IXMATLAHUACAN	IXMATLAHUACAN	0073, 0088, 0092, 0105, 011A, 0124, 0139	300840001
30	30085	300850001	VERACRUZ DE IGNACIO DE LA LLAVE	IXTACZOQUITLAN	IXTACZOQUITLAN	0051, 0066, 0070, 0259, 0329	300850001
30	30085	300850005	VERACRUZ DE IGNACIO DE LA LLAVE	IXTACZOQUITLAN	CAMPO GRANDE	0441, 0456	300850005
30	30085	300850010	VERACRUZ DE IGNACIO DE LA LLAVE	IXTACZOQUITLAN	CUAUTLAPAN	0210, 0225, 023A, 0367, 0371	300850010
30	30085	300850033	VERACRUZ DE IGNACIO DE LA LLAVE	IXTACZOQUITLAN	SUMIDERO	0189, 0193, 0206, 0348, 0352, 0507	300850033
30	30085	300850035	VERACRUZ DE IGNACIO DE LA LLAVE	IXTACZOQUITLAN	TUXPANGUILLO	0047, 048A	300850035
30	30085	300850037	VERACRUZ DE IGNACIO DE LA LLAVE	IXTACZOQUITLAN	ZAPOAPAN	0418, 0422, 0437	300850037
30	30086	300860001	VERACRUZ DE IGNACIO DE LA LLAVE	JALACINGO	JALACINGO	0063, 0082, 0114, 0129	300860001
30	30087	300870001	VERACRUZ DE IGNACIO DE LA LLAVE	XALAPA	XALAPA-ENRIQUEZ	0018, 0022, 0094, 0107, 0111, 0126, 0130, 0145, 015A, 0164, 0215, 022A, 0253, 0291, 0338, 0380, 0395, 0427, 0450, 0465, 047A, 0501, 0559, 0573, 0588, 0592, 0603, 061A, 0624, 0639, 0643, 0658, 0677, 0681, 0696, 0732, 0751, 0766, 0770, 0817, 0855, 088A, 0874, 0906, 0910, 093A, 0944, 0963, 0978, 0982, 0997, 1001, 1016, 1020, 1035, 104A, 1064, 1069, 1073, 1088, 1092, 1105, 111A, 1124, 1139, 1143, 1155, 1162, 1177, 1181, 1196, 1209, 1213, 1228, 1232, 1247, 1251, 1266, 129A, 1302, 1317, 1321, 1336, 1340, 1355, 136A, 1374, 1389, 1406, 1444, 1463, 1478, 1482, 1497, 1514, 1529, 1548, 1552, 1567, 1571, 1596, 1590, 1618, 1622, 1641, 1656, 1660, 1675, 1694, 1707, 1711, 1726, 1730, 1853, 1868, 1887, 1891, 1904, 1918, 1923, 1938, 1942, 1957, 1961, 1976, 1980, 1995, 200A, 2014, 2029, 2033, 2048, 2052, 2067, 2071, 2086, 2090, 2103, 2118, 2122, 2137, 2141, 2160, 2175, 218A, 219A, 2207, 2211, 2226, 2230, 2245, 225A, 2279, 2286, 2300, 233A, 2349, 2353, 2368, 2372, 2387, 2438	300870001
30	30087	300870018	VERACRUZ DE IGNACIO DE LA LLAVE	XALAPA	EL CASTILLO	1410, 1425, 228A, 2391	300870018



CLAVE DE ENTIDAD FEDERATIVA	CLAVE DE MUNICIPIO	CLAVE DE LOCALIDAD	ENTIDAD FEDERATIVA	NOMBRE DE MUNICIPIO	NOMBRE DE LOCALIDAD	CLAVE DE AGEB	CLAVE DE LOCALIDAD ACTUAL (INEGI, JULIO 2019)
30	30087	300870086	VERACRUZ DE IGNACIO DE LA LLAVE	XALAPA	COLONIA SANTA BARBARA	175A, 176A, 1779, 183A, 1849, 2283, 2419, 2423, 2442	300870086
30	30087	300870087	VERACRUZ DE IGNACIO DE LA LLAVE	XALAPA	LOMAS VERDES	1783, 1798, 1800, 182A, 2404	300870087
30	30087	300870135	VERACRUZ DE IGNACIO DE LA LLAVE	XALAPA	FRACCIONAMIENTO LAS FUENTES	2315, 232A	300870135
30	30088	300880001	VERACRUZ DE IGNACIO DE LA LLAVE	JALCOMULCO	JALCOMULCO	0034	300880001
30	30089	300890001	VERACRUZ DE IGNACIO DE LA LLAVE	JÁLTIPAN	JÁLTIPAN DE MORELOS	007A, 0120, 0135, 014A, 015A, 0169, 0173, 0188, 0192, 0205, 0239, 0243, 0258, 0262, 0277, 0281	300890001
30	30090	300900001	VERACRUZ DE IGNACIO DE LA LLAVE	JAMAPA	JAMAPA	0032, 0047, 0066, 0117	300900001
30	30091	300910001	VERACRUZ DE IGNACIO DE LA LLAVE	JESÚS CARRANZA	JESÚS CARRANZA	0222, 0237, 0241, 0256, 028A, 0294	300910001
30	30091	300910053	VERACRUZ DE IGNACIO DE LA LLAVE	JESÚS CARRANZA	SUCHILAPAN DEL RÍO	0307, 0311, 0326, 0330	300910053
30	30092	300920001	VERACRUZ DE IGNACIO DE LA LLAVE	XICO	XICO	0126, 0145, 015A, 0179, 0183	300920001
30	30092	300920012	VERACRUZ DE IGNACIO DE LA LLAVE	XICO	SAN MARCOS DE LEÓN (SAN MARCOS)	0060, 0075, 0094, 0130	300920012
30	30093	300930001	VERACRUZ DE IGNACIO DE LA LLAVE	JILOTEPEC	JILOTEPEC	0034	300930001
30	30093	300930002	VERACRUZ DE IGNACIO DE LA LLAVE	JILOTEPEC	LA CONCEPCIÓN	0053, 0068	300930002
30	30094	300940001	VERACRUZ DE IGNACIO DE LA LLAVE	JUAN RODRIGUEZ CLARA	JUAN RODRIGUEZ CLARA	0154, 0169, 0188, 021A, 0243, 0258, 0262, 0277, 0309, 0313, 0328, 0332, 0347, 0351, 0370, 0385, 0402, 0417	300940001
30	30094	300940044	VERACRUZ DE IGNACIO DE LA LLAVE	JUAN RODRIGUEZ CLARA	LOS TIGRES (SAN MARCOS)	0281, 0296, 0366, 039A, 0421	300940044
30	30095	300950001	VERACRUZ DE IGNACIO DE LA LLAVE	JUCHIQUE DE FERRER	JUCHIQUE DE FERRER	0059, 0077, 0081, 0128	300950001
30	30096	300960001	VERACRUZ DE IGNACIO DE LA LLAVE	LANDERO Y COSS	LANDERO Y COSS	0021, 0036, 0040	300960001
30	30097	300970001	VERACRUZ DE IGNACIO DE LA LLAVE	LERDO DE TEJADA	LERDO DE TEJADA	0067, 0086, 0090, 0207, 0226	300970001



CLAVE DE ENTIDAD FEDERATIVA	CLAVE DE MUNICIPIO	CLAVE DE LOCALIDAD	ENTIDAD FEDERATIVA	NOMBRE DE MUNICIPIO	NOMBRE DE LOCALIDAD	CLAVE DE AGEB	CLAVE DE LOCALIDAD ACTUAL (INEGI, JULIO 2019)
30	30098	300980001	VERACRUZ DE IGNACIO DE LA LLAVE	MAGDALENA	MAGDALENA	0026	300980001
30	30099	300990001	VERACRUZ DE IGNACIO DE LA LLAVE	MALTRATA	MALTRATA	0042, 0057, 0061, 0076, 0080, 0095, 0108, 0112, 0127	300990001
30	30100	301000001	VERACRUZ DE IGNACIO DE LA LLAVE	MANLIO FABIO ALTAMIRANO	MANLIO FABIO ALTAMIRANO	0064, 0079, 012A, 0134	301000001
30	30101	301010001	VERACRUZ DE IGNACIO DE LA LLAVE	MARIANO ESCOBEDO	MARIANO ESCOBEDO	0023, 0061, 0076	301010001
30	30101	301010018	VERACRUZ DE IGNACIO DE LA LLAVE	MARIANO ESCOBEDO	PALMIRA	0131	301010018
30	30102	301020001	VERACRUZ DE IGNACIO DE LA LLAVE	MARTÍNEZ DE LA TORRE	MARTÍNEZ DE LA TORRE	0162, 0232, 0251, 0340, 0389, 0406, 0552, 0567, 068A, 0707, 0711, 0726, 0730, 0745, 075A, 076A, 0764, 0779, 0887, 0891, 0823, 0938, 0942, 0980, 1103, 1118, 1122, 1137, 1156, 1160	301020001
30	30102	301020022	VERACRUZ DE IGNACIO DE LA LLAVE	MARTÍNEZ DE LA TORRE	FELIPE CARRILLO PUERTO	0459, 0618, 0641	301020022
30	30102	301020030	VERACRUZ DE IGNACIO DE LA LLAVE	MARTÍNEZ DE LA TORRE	INDEPENDENCIA	0228, 1029, 1071, 1086	301020030
30	30103	301030001	VERACRUZ DE IGNACIO DE LA LLAVE	MECATLÁN	MECATLÁN	0032, 0047, 0051, 0066, 0070	301030001
30	30104	301040001	VERACRUZ DE IGNACIO DE LA LLAVE	MECAYAPAN	MECAYAPAN	0078, 010A, 0114, 0129	301040001
30	30104	301040008	VERACRUZ DE IGNACIO DE LA LLAVE	MECAYAPAN	HUAZUNTLAN	0148	301040008
30	30105	301050001	VERACRUZ DE IGNACIO DE LA LLAVE	MEDELLÍN	MEDELLÍN	0060	301050001
30	30105	301050051	VERACRUZ DE IGNACIO DE LA LLAVE	MEDELLÍN	PASO DEL TORO	0111, 0126, 0249, 0253, 0287	301050051
30	30105	301050068	VERACRUZ DE IGNACIO DE LA LLAVE	MEDELLÍN	LOS ROBLES	0338, 0342	301050068
30	30105	301050074	VERACRUZ DE IGNACIO DE LA LLAVE	MEDELLÍN	EL TEJAR	0107, 0130, 0145, 015A, 016A, 0183, 0198, 022A	301050074
30	30106	301060001	VERACRUZ DE IGNACIO DE LA LLAVE	MIAHUATLÁN	MIAHUATLÁN	002A	301060001
30	30107	301070001	VERACRUZ DE IGNACIO DE LA LLAVE	LAS MINAS	LAS MINAS	0027, 0031	301070001



CLAVE DE ENTIDAD FEDERATIVA	CLAVE DE MUNICIPIO	CLAVE DE LOCALIDAD	ENTIDAD FEDERATIVA	NOMBRE DE MUNICIPIO	NOMBRE DE LOCALIDAD	CLAVE DE AGEB	CLAVE DE LOCALIDAD ACTUAL (INEGI, JULIO 2019)
30	30108	301080001	VERACRUZ DE IGNACIO DE LA LLAVE	MINATITLÁN	MINATITLÁN	0378, 040A, 0433, 0471, 0522, 0537, 0575, 058A, 0607, 0630, 0895, 0908, 0912, 0927, 0999, 1003, 1018, 1037, 1041, 1056, 1060, 1075, 108A, 1094, 1107, 1111, 1126, 1130, 1145, 115A, 1164, 1179, 1183, 1198, 1200, 1215, 122A, 1234, 1249, 1253, 1287, 1342, 1376, 1380, 1395, 1408, 1412, 1427, 1431, 147A, 1484	301080001
30	30108	301080062	VERACRUZ DE IGNACIO DE LA LLAVE	MINATITLÁN	MAPACHAPA	1357, 1361, 1446, 1450, 1465, 1489, 1501, 1516	301080062
30	30109	301090001	VERACRUZ DE IGNACIO DE LA LLAVE	MISANTLA	MISANTLA	0093, 0106, 0110, 0125, 013A, 0144, 0233, 0248, 0252, 0267, 0271, 0356	301090001
30	30110	301100001	VERACRUZ DE IGNACIO DE LA LLAVE	MIXTLA DE ALTAMIRANO	MIXTLA DE ALTAMIRANO	0022	301100001
30	30111	301110001	VERACRUZ DE IGNACIO DE LA LLAVE	MOLOACÁN	MOLOACÁN	0087	301110001
30	30111	301110008	VERACRUZ DE IGNACIO DE LA LLAVE	MOLOACÁN	CUICHAPA	0142, 0161, 0176	301110008
30	30112	301120001	VERACRUZ DE IGNACIO DE LA LLAVE	NAOLINCO	NAOLINCO DE VICTORIA	0050, 007A, 008A, 0099, 0101	301120001
30	30113	301130001	VERACRUZ DE IGNACIO DE LA LLAVE	NARANJAL	NARANJAL	0024	301130001
30	30114	301140001	VERACRUZ DE IGNACIO DE LA LLAVE	NAUTLA	NAUTLA	0125	301140001
30	30115	301150001	VERACRUZ DE IGNACIO DE LA LLAVE	NOGALES	NOGALES	0033, 0048, 0052, 0067, 0071, 0103, 0141, 0156	301150001
30	30115	301150006	VERACRUZ DE IGNACIO DE LA LLAVE	NOGALES	AGRÍCOLA LÁZARO CÁRDENAS	0160, 0175	301150006
30	30115	301150014	VERACRUZ DE IGNACIO DE LA LLAVE	NOGALES	PASEO NUEVO	018A	301150014
30	30116	301160001	VERACRUZ DE IGNACIO DE LA LLAVE	OLUTA	OLUTA	0030, 0045, 005A, 0064, 0079, 0098, 0100	301160001
30	30117	301170001	VERACRUZ DE IGNACIO DE LA LLAVE	OMEALCA	OMEALCA	0061, 0076	301170001
30	30118	301180001	VERACRUZ DE IGNACIO DE LA LLAVE	ORIZABA	ORIZABA	0015, 0035, 004A, 0054, 0069, 0073, 0092, 0105, 011A, 0124, 0139, 0143, 0158, 0162, 0177, 0181, 0196, 0209, 0213, 0228, 0232, 0247, 0251, 029A, 0302, 0317, 0336, 0340, 0355, 036A, 0406, 0410, 0425, 043A, 0444, 0459, 0463, 0478	301180001
30	30119	301190001	VERACRUZ DE IGNACIO DE LA LLAVE	OTATITLÁN	OTATITLÁN	0047, 0051, 0066, 0070	301190001



CLAVE DE ENTIDAD FEDERATIVA	CLAVE DE MUNICIPIO	CLAVE DE LOCALIDAD	ENTIDAD FEDERATIVA	NOMBRE DE MUNICIPIO	NOMBRE DE LOCALIDAD	CLAVE DE AGEB	CLAVE DE LOCALIDAD ACTUAL (INEGI, JULIO 2019)
30	30120	301200001	VERACRUZ DE IGNACIO DE LA LLAVE	OTEAPAN	OTEAPAN	0033, 0048, 0052, 0067, 0086, 0090	301200001
30	30121	301210001	VERACRUZ DE IGNACIO DE LA LLAVE	OZULUAMA DE MASCAREÑAS	OZULUAMA DE MASCAREÑAS	0276, 0331, 0346, 0350, 0365	301210001
30	30122	301220001	VERACRUZ DE IGNACIO DE LA LLAVE	PAJAPAN	PAJAPAN	0051, 0076, 0080, 0095, 0108, 0127, 0131, 0146	301220001
30	30123	301230001	VERACRUZ DE IGNACIO DE LA LLAVE	PÁNUCO	PÁNUCO	0726, 0730, 0891, 0938, 0957, 0976, 0980	301230001
30	30123	301230014	VERACRUZ DE IGNACIO DE LA LLAVE	PÁNUCO	TAMOS	0800, 0815, 082A, 0834	301230014
30	30123	301230029	VERACRUZ DE IGNACIO DE LA LLAVE	PÁNUCO	MORALILLO	0514, 0529, 0637, 0783, 0798, 0849	301230029
30	30123	301230904	VERACRUZ DE IGNACIO DE LA LLAVE	PÁNUCO	GUAYALEJO	0686, 0872, 0887	301230904
30	30124	301240001	VERACRUZ DE IGNACIO DE LA LLAVE	PAPANTLA	PAPANTLA DE OLARTE	0206, 0210, 0225, 023A, 024A, 0371, 0386, 0403, 0441, 0526, 0583, 0687, 0719, 0738, 0742, 0757, 0761, 0776, 0780, 0785, 0808, 1045, 105A, 105A, 1064, 1098, 1149, 1188, 1191, 1204, 1223, 1238, 1242, 1257, 1261, 1276, 1280, 1312, 1327	301240001
30	30124	301240004	VERACRUZ DE IGNACIO DE LA LLAVE	PAPANTLA	AGUA DULCE	0812, 0827, 0850, 0865, 0959, 0992, 1007, 1295, 1308	301240004
30	30124	301240034	VERACRUZ DE IGNACIO DE LA LLAVE	PAPANTLA	EL CHOTE	0466, 0460, 1172, 1187	301240034
30	30124	301240087	VERACRUZ DE IGNACIO DE LA LLAVE	PAPANTLA	PUEBLILLO	0901, 0916, 1011	301240087
30	30124	301240127	VERACRUZ DE IGNACIO DE LA LLAVE	PAPANTLA	EL VOLADOR	0668, 0672	301240127
30	30125	301250001	VERACRUZ DE IGNACIO DE LA LLAVE	PASO DEL MACHO	PASO DEL MACHO	0063, 0097, 0114, 0129, 0133, 0148, 0162, 0171, 0186, 0218	301250001
30	30126	301260001	VERACRUZ DE IGNACIO DE LA LLAVE	PASO DE OVEJAS	PASO DE OVEJAS	0111, 0126, 0183, 0196, 0272, 0287	301260001
30	30126	301260042	VERACRUZ DE IGNACIO DE LA LLAVE	PASO DE OVEJAS	TOLOME	022A, 023A	301260042
30	30127	301270001	VERACRUZ DE IGNACIO DE LA LLAVE	LA PERLA	LA PERLA	0034, 0049	301270001
30	30128	301280001	VERACRUZ DE IGNACIO DE LA LLAVE	PEROTE	PEROTE	0173, 0188, 0224, 0239, 0243, 0258, 0262, 0328, 0347, 0402, 0440, 0455, 046A, 047A, 0525, 0544, 0559	301280001



CLAVE DE ENTIDAD FEDERATIVA	CLAVE DE MUNICIPIO	CLAVE DE LOCALIDAD	ENTIDAD FEDERATIVA	NOMBRE DE MUNICIPIO	NOMBRE DE LOCALIDAD	CLAVE DE AGEB	CLAVE DE LOCALIDAD ACTUAL (INEGI, JULIO 2019)
30	30128	301280011	VERACRUZ DE IGNACIO DE LA LLAVE	PEROTE	SAN ANTONIO LIMÓN (TOTALCO)	0366, 0370, 039A, 0597	301280011
30	30128	301280012	VERACRUZ DE IGNACIO DE LA LLAVE	PEROTE	LOS MOLINOS (SAN JOSÉ)	060A, 0614	301280012
30	30128	301280016	VERACRUZ DE IGNACIO DE LA LLAVE	PEROTE	SAN ANTONIO TENEXTEPEC	0281, 0286	301280016
30	30129	301290001	VERACRUZ DE IGNACIO DE LA LLAVE	PLATÓN SÁNCHEZ	PLATÓN SÁNCHEZ	0062, 0077, 0081, 0086, 0109, 0113, 0128, 0151, 0166, 0170, 0185, 019A, 0202	301290001
30	30130	301300001	VERACRUZ DE IGNACIO DE LA LLAVE	PLAYA VICENTE	PLAYA VICENTE	0326, 036A, 0364, 0379, 0383, 0487, 0504, 0519, 0612, 0646, 0650, 067A	301300001
30	30130	301300002	VERACRUZ DE IGNACIO DE LA LLAVE	PLAYA VICENTE	ABASOLO DEL VALLE	0260, 0330, 0415, 042A, 043A, 0449, 0665	301300002
30	30130	301300049	VERACRUZ DE IGNACIO DE LA LLAVE	PLAYA VICENTE	EL NIGROMANTE	0078, 0307, 0398, 0400	301300049
30	30130	301300054	VERACRUZ DE IGNACIO DE LA LLAVE	PLAYA VICENTE	NUEVO IXCATLÁN	0468, 0472, 0595, 0606, 0631	301300054
30	30131	301310001	VERACRUZ DE IGNACIO DE LA LLAVE	POZA RICA DE HIDALGO	POZA RICA DE HIDALGO	0022, 0037, 0041, 0056, 0060, 008A, 0094, 0107, 0126, 0130, 0145, 015A, 0164, 0163, 0198, 0200, 022A, 023A, 0272, 0287, 0291, 0304, 0319, 0338, 0380, 0446, 0465, 047A, 0499, 0501, 0516, 0520, 0535, 054A, 055A, 0573, 0588, 0592, 0605, 061A, 062A, 0639, 0643, 0658, 0662, 0677, 0681, 0696, 0709, 0713, 0728, 0732, 0747, 0751, 0766, 0770, 0785, 079A, 0802, 0817, 0821, 0836, 0840, 0855, 086A, 0874, 0889, 0893, 0906, 0910, 0925, 093A, 0944, 0959, 0963, 0978, 0982, 0997, 1001, 1016, 1020, 1035, 104A, 105A, 1059, 1073, 1088, 1139, 1143, 1158, 1162, 1177, 1181, 1209, 1213, 1228, 1232, 1247, 1251, 1266	301310001
30	30131	301310028	VERACRUZ DE IGNACIO DE LA LLAVE	POZA RICA DE HIDALGO	ARROYO DEL MAÍZ UNO	1105, 1196, 1270	301310028
30	30132	301320001	VERACRUZ DE IGNACIO DE LA LLAVE	LAS VIGAS DE RAMÍREZ	LAS VIGAS DE RAMÍREZ	0034, 0049, 0053, 0066, 0072, 0087, 0091	301320001
30	30133	301330001	VERACRUZ DE IGNACIO DE LA LLAVE	PUEBLO VIEJO	CD. CUAUHTÉMOC	0050, 0205, 021A, 0243, 0258	301330001
30	30133	301330002	VERACRUZ DE IGNACIO DE LA LLAVE	PUEBLO VIEJO	ANAHUAC	0120, 014A, 015A, 0169, 0262, 0277, 0417, 0489, 0493	301330002
30	30133	301330007	VERACRUZ DE IGNACIO DE LA LLAVE	PUEBLO VIEJO	HIDALGO	0328, 0332, 0366, 0440, 0455	301330007
30	30133	301330012	VERACRUZ DE IGNACIO DE LA LLAVE	PUEBLO VIEJO	PRIMERO DE MAYO (LOS MANGOS)	0281, 0296, 0309, 0313, 0421	301330012



CLAVE DE ENTIDAD FEDERATIVA	CLAVE DE MUNICIPIO	CLAVE DE LOCALIDAD	ENTIDAD FEDERATIVA	NOMBRE DE MUNICIPIO	NOMBRE DE LOCALIDAD	CLAVE DE AGEB	CLAVE DE LOCALIDAD ACTUAL (INEGI, JULIO 2019)
30	30133	301330017	VERACRUZ DE IGNACIO DE LA LLAVE	PUEBLO VIEJO	BENITO JUÁREZ	0224, 0370, 0385, 039A, 046A, 0474	301330017
30	30134	301340001	VERACRUZ DE IGNACIO DE LA LLAVE	PUEBTE NACIONAL	PUEBTE NACIONAL	0082	301340001
30	30134	301340003	VERACRUZ DE IGNACIO DE LA LLAVE	PUEBTE NACIONAL	CABEZAS	0096	301340003
30	30134	301340006	VERACRUZ DE IGNACIO DE LA LLAVE	PUEBTE NACIONAL	CASA BLANCA	0113	301340006
30	30135	301350001	VERACRUZ DE IGNACIO DE LA LLAVE	RAFAEL DELGADO	RAFAEL DELGADO	0021, 0055, 006A, 0074, 0089	301350001
30	30135	301350002	VERACRUZ DE IGNACIO DE LA LLAVE	RAFAEL DELGADO	JALAPILLA	0040, 0093, 0106, 0110, 0125, 013A, 0144, 0159, 0182	301350002
30	30136	301360001	VERACRUZ DE IGNACIO DE LA LLAVE	RAFAEL LUCIO	RAFAEL LUCIO	0029	301360001
30	30137	301370001	VERACRUZ DE IGNACIO DE LA LLAVE	LOS REYES	LOS REYES	0026	301370001
30	30138	301380001	VERACRUZ DE IGNACIO DE LA LLAVE	RÍO BLANCO	RÍO BLANCO	0108, 0112, 0127	301380001
30	30139	301390001	VERACRUZ DE IGNACIO DE LA LLAVE	SALTABARRANCA	SALTABARRANCA	004A, 0054, 0069, 0073, 0088, 0092, 0105	301390001
30	30140	301400001	VERACRUZ DE IGNACIO DE LA LLAVE	SAN ANDRÉS TENEJAPAN	SAN ANDRÉS TENEJAPAN	0021	301400001
30	30141	301410001	VERACRUZ DE IGNACIO DE LA LLAVE	SAN ANDRÉS TUXTLA	SAN ANDRÉS TUXTLA	0166, 0175, 018A, 0391, 0531, 0546, 0550, 0585, 057A, 0584, 0589, 0601, 0616, 0620, 0635, 064A, 0654, 0669, 0688, 0739, 0777, 0781, 0796, 0809, 0870, 0885, 089A, 0936, 0940, 096A, 097A, 1008, 1027, 1031, 1046, 1065, 107A, 1084, 1099, 1116, 1120, 1135, 114A, 1154, 1173, 1192	301410001
30	30141	301410016	VERACRUZ DE IGNACIO DE LA LLAVE	SAN ANDRÉS TUXTLA	CALERIA	0457, 0461, 071A, 1188	301410016
30	30141	301410026	VERACRUZ DE IGNACIO DE LA LLAVE	SAN ANDRÉS TUXTLA	COMCAPAN	0476, 0480, 0495, 0508, 0955	301410026
30	30141	301410075	VERACRUZ DE IGNACIO DE LA LLAVE	SAN ANDRÉS TUXTLA	SALTO DE EYIPANTLA	0512, 0527	301410075
30	30141	301410081	VERACRUZ DE IGNACIO DE LA LLAVE	SAN ANDRÉS TUXTLA	SIHUAPAN	0438, 0442, 0692, 0828, 0832, 1050, 1169	301410081



CLAVE DE ENTIDAD FEDERATIVA	CLAVE DE MUNICIPIO	CLAVE DE LOCALIDAD	ENTIDAD FEDERATIVA	NOMBRE DE MUNICIPIO	NOMBRE DE LOCALIDAD	CLAVE DE AGEB	CLAVE DE LOCALIDAD ACTUAL (INEGI, JULIO 2019)
30	30142	301420001	VERACRUZ DE IGNACIO DE LA LLAVE	SAN JUAN EVANGELISTA	SAN JUAN EVANGELISTA	0238, 0312, 0327, 0331, 0346	301420001
30	30142	301420017	VERACRUZ DE IGNACIO DE LA LLAVE	SAN JUAN EVANGELISTA	LA CERQUILLA	0360, 0365	301420017
30	30142	301420040	VERACRUZ DE IGNACIO DE LA LLAVE	SAN JUAN EVANGELISTA	ESTACIÓN JUANITA	0223, 0257, 0261, 0276, 0280, 0285, 0308	301420040
30	30143	301430001	VERACRUZ DE IGNACIO DE LA LLAVE	SANTIAGO TUXTLA	SANTIAGO TUXTLA	0112, 017A, 0184, 0199, 0201, 0216, 0220, 0254, 0269, 0273, 0286, 0292, 0305, 031A, 0324, 0358, 0362, 0377, 0381	301430001
30	30143	301430072	VERACRUZ DE IGNACIO DE LA LLAVE	SANTIAGO TUXTLA	TLAPACOYAN	0343	301430072
30	30143	301430081	VERACRUZ DE IGNACIO DE LA LLAVE	SANTIAGO TUXTLA	TRES ZAPOTES	0235, 024A	301430081
30	30144	301440001	VERACRUZ DE IGNACIO DE LA LLAVE	SAYULA DE ALEMÁN	SAYULA DE ALEMÁN	0020, 0139, 0143, 0158, 0177, 0209, 0213, 0228, 0232	301440001
30	30144	301440004	VERACRUZ DE IGNACIO DE LA LLAVE	SAYULA DE ALEMÁN	AGUILERA	0181, 0196	301440004
30	30145	301450001	VERACRUZ DE IGNACIO DE LA LLAVE	SOCONUSCO	SOCONUSCO	0086, 0070, 0085, 008A	301450001
30	30145	301450025	VERACRUZ DE IGNACIO DE LA LLAVE	SOCONUSCO	COLONIA LEALTAD	0102	301450025
30	30146	301460001	VERACRUZ DE IGNACIO DE LA LLAVE	SOCHIAPA	SOCHIAPA	003A	301460001
30	30147	301470001	VERACRUZ DE IGNACIO DE LA LLAVE	SOLEDAD ATZOMPA	SOLEDAD ATZOMPA	0022	301470001
30	30147	301470005	VERACRUZ DE IGNACIO DE LA LLAVE	SOLEDAD ATZOMPA	ATZOMPA	0037	301470005
30	30148	301480001	VERACRUZ DE IGNACIO DE LA LLAVE	SOLEDAD DE DOBLADO	SOLEDAD DE DOBLADO	0091, 0104, 0119, 0138, 0142, 0157, 0176, 0180, 0208, 0212, 0227	301480001
30	30149	301490001	VERACRUZ DE IGNACIO DE LA LLAVE	SOTEAPAN	SOTEAPAN	0154, 0192, 0243, 0258	301490001
30	30149	301490005	VERACRUZ DE IGNACIO DE LA LLAVE	SOTEAPAN	BUENA VISTA	0296, 0309, 0313	301490005
30	30149	301490007	VERACRUZ DE IGNACIO DE LA LLAVE	SOTEAPAN	COLONIA BENITO JUÁREZ	0205, 021A, 0224	301490007



CLAVE DE ENTIDAD FEDERATIVA	CLAVE DE MUNICIPIO	CLAVE DE LOCALIDAD	ENTIDAD FEDERATIVA	NOMBRE DE MUNICIPIO	NOMBRE DE LOCALIDAD	CLAVE DE AGEB	CLAVE DE LOCALIDAD ACTUAL (INEGI, JULIO 2019)
30	30149	301490019	VERACRUZ DE IGNACIO DE LA LLAVE	SOTEAPAN	MORELOS	0173	301490019
30	30149	301490022	VERACRUZ DE IGNACIO DE LA LLAVE	SOTEAPAN	OCOTOTEPEC	0262, 0277, 0281	301490022
30	30150	301500001	VERACRUZ DE IGNACIO DE LA LLAVE	TAMALÍN	TAMALÍN	0140, 0155, 0164, 0174, 0189, 0193	301500001
30	30151	301510001	VERACRUZ DE IGNACIO DE LA LLAVE	TAMIAHUA	TAMIAHUA	0148, 0171, 0186, 0190, 0203, 0218, 0222	301510001
30	30152	301520001	VERACRUZ DE IGNACIO DE LA LLAVE	TAMPICO ALTO	TAMPICO ALTO	0145, 015A, 0164, 0179, 022A	301520001
30	30153	301530001	VERACRUZ DE IGNACIO DE LA LLAVE	TANCOCO	TANCOCO	0088, 0072, 0087, 0142, 0157, 0161, 0176	301530001
30	30154	301540001	VERACRUZ DE IGNACIO DE LA LLAVE	TANTIMA	TANTIMA	0084, 0099, 0101	301540001
30	30155	301550001	VERACRUZ DE IGNACIO DE LA LLAVE	TANTOYUCA	TANTOYUCA	0293, 0363, 0378, 0414, 0429, 0433, 0448, 0452, 0467, 0471, 0518, 0522, 0541, 0594, 0607, 0611, 0626, 0630, 0645, 065A, 0664, 0679, 0683, 0698, 0700, 0715, 072A, 0734, 0749, 0753, 0768, 0772, 0787, 0791	301550001
30	30156	301560001	VERACRUZ DE IGNACIO DE LA LLAVE	TATATILA	TATATILA	0036	301560001
30	30157	301570001	VERACRUZ DE IGNACIO DE LA LLAVE	CASTILLO DE TEAYO	CASTILLO DE TEAYO	0087, 0090, 0103, 0118, 0122, 0137, 0141, 0156	301570001
30	30158	301580001	VERACRUZ DE IGNACIO DE LA LLAVE	TECOLUTLA	TECOLUTLA	0100, 0115, 0261, 0276, 0308, 0312, 0327	301580001
30	30158	301580016	VERACRUZ DE IGNACIO DE LA LLAVE	TECOLUTLA	HUEYTEPEC	0153, 0168, 0280, 0295	301580016
30	30159	301590001	VERACRUZ DE IGNACIO DE LA LLAVE	TEHUIPANGO	TEHUIPANGO	0038	301590001
30	30160	301600001	VERACRUZ DE IGNACIO DE LA LLAVE	ÁLAMO TEMPACHE	ÁLAMO	0221, 0289, 0293, 0305, 0310, 0363, 0378, 0382, 0397, 040A, 0414, 0429, 0433, 0448, 0452, 0522, 0556, 0560, 0626	301600001
30	30160	301600041	VERACRUZ DE IGNACIO DE LA LLAVE	ÁLAMO TEMPACHE	CHAPOTE NÚÑEZ	0641	301600041
30	30160	301600052	VERACRUZ DE IGNACIO DE LA LLAVE	ÁLAMO TEMPACHE	ESTERO DEL IDOLO	0344, 0359, 0630	301600052
30	30160	301600101	VERACRUZ DE IGNACIO DE LA LLAVE	ÁLAMO TEMPACHE	POTRERO DEL LLANO	033A, 0467, 0471, 0575	301600101



CLAVE DE ENTIDAD FEDERATIVA	CLAVE DE MUNICIPIO	CLAVE DE LOCALIDAD	ENTIDAD FEDERATIVA	NOMBRE DE MUNICIPIO	NOMBRE DE LOCALIDAD	CLAVE DE AGEB	CLAVE DE LOCALIDAD ACTUAL (INEGI, JULIO 2019)
30	30161	301610001	VERACRUZ DE IGNACIO DE LA LLAVE	TEMPOAL	TEMPOAL DE SÁNCHEZ	0271, 0286, 0337, 0360, 0384, 0394, 0407, 0430, 0445, 045A	301610001
30	30162	301620001	VERACRUZ DE IGNACIO DE LA LLAVE	TENAMPA	TENAMPA	0029	301620001
30	30163	301630001	VERACRUZ DE IGNACIO DE LA LLAVE	TENOCHTITLÁN	TENOCHTITLÁN	0030, 0045, 005A, 0064	301630001
30	30164	301640001	VERACRUZ DE IGNACIO DE LA LLAVE	TEOCELO	TEOCELO	0038, 0057, 0061	301640001
30	30165	301650001	VERACRUZ DE IGNACIO DE LA LLAVE	TEPATLAXCO	TEPATLAXCO	0020	301650001
30	30166	301660001	VERACRUZ DE IGNACIO DE LA LLAVE	TEPETLÁN	TEPETLÁN	0028, 0051, 0066	301660001
30	30167	301670001	VERACRUZ DE IGNACIO DE LA LLAVE	TEPETZINTLA	TEPETZINTLA	0082, 0097, 010A, 0114, 0129, 0148, 0152, 0167, 0171, 0186	301670001
30	30168	301680001	VERACRUZ DE IGNACIO DE LA LLAVE	TEQUILA	TEQUILA	0022, 0041, 0056	301680001
30	30169	301690001	VERACRUZ DE IGNACIO DE LA LLAVE	JOSÉ AZUETA	VILLA AZUETA	0161, 0176, 0180, 0195, 0227, 0284, 0299, 0301, 034A, 0354	301690001
30	30169	301690041	VERACRUZ DE IGNACIO DE LA LLAVE	JOSÉ AZUETA	LINDA VISTA	0208, 0212, 0231, 0246, 0250, 0316, 0320, 0335	301690041
30	30170	301700001	VERACRUZ DE IGNACIO DE LA LLAVE	TEXCATEPEC	TEXCATEPEC	004A, 0054, 0069	301700001
30	30171	301710001	VERACRUZ DE IGNACIO DE LA LLAVE	TEXHUACÁN	TEXHUACÁN	0028	301710001
30	30172	301720001	VERACRUZ DE IGNACIO DE LA LLAVE	TEXISTEPEC	TEXISTEPEC	0097, 010A, 0114, 0129, 0133, 0167, 0171, 0186, 0190, 0203, 0218	301720001
30	30173	301730001	VERACRUZ DE IGNACIO DE LA LLAVE	TEZONAPA	TEZONAPA	0107, 0145, 015A, 0164	301730001
30	30173	301730025	VERACRUZ DE IGNACIO DE LA LLAVE	TEZONAPA	MOTZORONGO	0179, 0215, 022A, 0234	301730025
30	30174	301740001	VERACRUZ DE IGNACIO DE LA LLAVE	TIERRA BLANCA	TIERRA BLANCA	0301, 0316, 0320, 0335, 0354, 0369, 0373, 041A, 0424, 0439, 0443, 0458, 0462, 0466, 0532, 0547, 0585	301740001
30	30175	301750001	VERACRUZ DE IGNACIO DE LA LLAVE	TIHUATLÁN	TIHUATLÁN	0173, 0188, 0277, 0417, 0421, 0436, 0465, 0474, 0569, 0563, 0578, 0582, 0597, 060A, 0629, 0633, 0652	301750001



CLAVE DE ENTIDAD FEDERATIVA	CLAVE DE MUNICIPIO	CLAVE DE LOCALIDAD	ENTIDAD FEDERATIVA	NOMBRE DE MUNICIPIO	NOMBRE DE LOCALIDAD	CLAVE DE AGEB	CLAVE DE LOCALIDAD ACTUAL (INEGI, JULIO 2019)
30	30175	301750015	VERACRUZ DE IGNACIO DE LA LLAVE	THUATLÁN	ZACATE COLORADO	0296, 0309, 0548	301750015
30	30175	301750025	VERACRUZ DE IGNACIO DE LA LLAVE	THUATLÁN	GENERAL LÁZARO CARDENAS DEL RIO	0440	301750025
30	30175	301750052	VERACRUZ DE IGNACIO DE LA LLAVE	THUATLÁN	PLAN DE AYALA	0192, 0332, 0347, 0351, 0366, 0365, 0525, 0614	301750052
30	30175	301750075	VERACRUZ DE IGNACIO DE LA LLAVE	THUATLÁN	TOTOLAPA	0489, 0493, 0506	301750075
30	30176	301760001	VERACRUZ DE IGNACIO DE LA LLAVE	TLACOJALPAN	TLACOJALPAN	0024, 0077, 0081, 0096, 0109	301760001
30	30177	301770001	VERACRUZ DE IGNACIO DE LA LLAVE	TLACOLULAN	TLACOLULAN	0036	301770001
30	30178	301780001	VERACRUZ DE IGNACIO DE LA LLAVE	TLACOTALPAN	TLACOTALPAN	0071, 0086, 0090, 0137, 0141, 0156, 0160, 0175, 018A	301780001
30	30179	301790001	VERACRUZ DE IGNACIO DE LA LLAVE	TLACOTEPEC DE MEJÍA	TLACOTEPEC DE MEJÍA	0030, 0045	301790001
30	30180	301800001	VERACRUZ DE IGNACIO DE LA LLAVE	TLACHICHILCO	TLACHICHILCO	0046, 0050, 0065, 007A	301800001
30	30181	301810001	VERACRUZ DE IGNACIO DE LA LLAVE	TLALIXCOYAN	TLALIXCOYAN	0274, 0344, 0363	301810001
30	30181	301810071	VERACRUZ DE IGNACIO DE LA LLAVE	TLALIXCOYAN	PIEDRAS NEGRAS	019A, 0221, 0236, 0240, 0255	301810071
30	30182	301820001	VERACRUZ DE IGNACIO DE LA LLAVE	TLAINELHUAYOCAN	TLAINELHUAYOCAN	0021	301820001
30	30182	301820015	VERACRUZ DE IGNACIO DE LA LLAVE	TLAINELHUAYOCAN	GUADALUPE VICTORIA	0036, 0040, 0055	301820015
30	30183	301830001	VERACRUZ DE IGNACIO DE LA LLAVE	TLAPACOYAN	TLAPACOYAN	0033, 0046, 0122, 0137, 0141, 0156, 0160, 0211, 0226, 0230, 0245, 025A, 0264, 0279, 0283, 0298, 0346, 0353, 0368	301830001
30	30183	301830023	VERACRUZ DE IGNACIO DE LA LLAVE	TLAPACOYAN	LA PALMILLA	0315, 032A	301830023
30	30184	301840001	VERACRUZ DE IGNACIO DE LA LLAVE	TLAQUILPA	TLAQUILPA	0026	301840001
30	30185	301850001	VERACRUZ DE IGNACIO DE LA LLAVE	TLILAPAN	TLILAPAN	0023	301850001



CLAVE DE ENTIDAD FEDERATIVA	CLAVE DE MUNICIPIO	CLAVE DE LOCALIDAD	ENTIDAD FEDERATIVA	NOMBRE DE MUNICIPIO	NOMBRE DE LOCALIDAD	CLAVE DE AGEB	CLAVE DE LOCALIDAD ACTUAL (INEGI, JULIO 2019)
30	30186	301860001	VERACRUZ DE IGNACIO DE LA LLAVE	TOMATLÁN	TOMATLÁN	0035, 004A	301860001
30	30187	301870001	VERACRUZ DE IGNACIO DE LA LLAVE	TONAYÁN	TONAYÁN	0028	301870001
30	30188	301880001	VERACRUZ DE IGNACIO DE LA LLAVE	TOTUTLA	TOTUTLA	0025, 003A	301880001
30	30189	301890001	VERACRUZ DE IGNACIO DE LA LLAVE	TUXPAN	TUXPAN DE RODRÍGUEZ CANO	0380, 0395, 0408, 0427, 0520, 0588, 0592, 0677, 0681, 0709, 0713, 0732, 0765, 0821, 0893, 0906, 0910, 0978, 1016, 1054	301890001
30	30189	301890005	VERACRUZ DE IGNACIO DE LA LLAVE	TUXPAN	ALTO LUCERO	0450, 0465, 0747, 0751, 079A, 0840, 0874, 093A, 0959, 0982, 1001	301890005
30	30189	301890083	VERACRUZ DE IGNACIO DE LA LLAVE	TUXPAN	SANTIAGO DE LA PEÑA	0516, 0535, 0770	301890083
30	30190	301900001	VERACRUZ DE IGNACIO DE LA LLAVE	TUXTILLA	TUXTILLA	0038, 0042	301900001
30	30192	301920001	VERACRUZ DE IGNACIO DE LA LLAVE	VEGA DE ALATORRE	VEGA DE ALATORRE	0085, 0102, 0136, 0140, 0155	301920001
30	30192	301920016	VERACRUZ DE IGNACIO DE LA LLAVE	VEGA DE ALATORRE	EMILIO CARRANZA	009A, 0174, 0189, 0206, 023A	301920016
30	30193	301930001	VERACRUZ DE IGNACIO DE LA LLAVE	VERACRUZ	VERACRUZ	0078, 0114, 0129, 0133, 0148, 0152, 0171, 0186, 0190, 0203, 0218, 0222, 0237, 0241, 0256, 0260, 0275, 028A, 0294, 0307, 0311, 0325, 0330, 0345, 035A, 0364, 0379, 0383, 0398, 0400, 0415, 042A, 043A, 0449, 0453, 0468, 0472, 0538, 0557, 0561, 0590, 0595, 0608, 0612, 0631, 067A, 0684, 0701, 0788, 0792, 0805, 0839, 0843, 0858, 0862, 0970, 0985, 099A, 100A, 1019, 1023, 1038, 1042, 1057, 1061, 1076, 1095, 1108, 1131, 1146, 1150, 1165, 117A, 1184, 1198, 1201, 1216, 1220, 1235, 124A, 1254, 1269, 1292, 1324, 1339, 1343, 1358, 1362, 1377, 1381, 1396, 1409, 1413, 1432, 1447, 1451, 1466, 1470, 1485, 149A, 1502, 1517, 1521, 1536, 1540, 1555, 156A, 157A, 1589, 1593, 1606, 1610, 1625, 163A, 164A, 1659, 1663, 1678, 1682, 1746, 1757, 1771, 1786, 1790, 1803, 1816, 1822, 1837, 1841, 1856, 1860, 1875, 1894, 1907, 1911, 1930, 1945, 195A, 1988, 2063, 2106, 2110, 215A, 2144, 2159, 2163, 2178, 2182, 220A, 2322, 2337, 2341, 2356, 2360, 2394, 2407, 2430, 2445, 245A, 246A, 2479, 2483, 2515, 252A, 253A, 2549, 2553, 2568, 2572, 2587, 2591, 2604, 2619, 2623, 2636, 2676, 2695, 2708, 277A, 2784, 2799, 2801, 2816, 2820, 2835, 284A, 2888, 2892, 2939, 2943, 2958, 2986, 3000, 3119, 3246, 3250, 3299, 3301, 3316, 3320, 3335, 334A, 3392, 3405, 3439, 3443, 3458, 3462, 3477, 3481, 3496, 3509, 3513, 3528, 3566, 359A	301930001
30	30193	301930060	VERACRUZ DE IGNACIO DE LA LLAVE	VERACRUZ	LAS AMAPOLAS	2214, 2286, 2290, 2303, 2498, 2500, 2727, 2869, 3015	301930060
30	30193	301930070	VERACRUZ DE IGNACIO DE LA LLAVE	VERACRUZ	DELFINO VICTORIA (SANTA FE)	1697, 170A, 1714, 2017, 2021, 2036, 302A, 3123, 3547	301930070
30	30193	301930087	VERACRUZ DE IGNACIO DE LA LLAVE	VERACRUZ	VALENTE DÍAZ	075A, 0769, 0773, 082A, 1729, 1733, 195A, 1983, 2252, 2271, 2712, 2873, 2977, 2981, 303A, 3049, 3063, 3138, 3142, 3157, 3161, 327A, 335A, 3369, 3373, 3532, 3585	301930087



CLAVE DE ENTIDAD FEDERATIVA	CLAVE DE MUNICIPIO	CLAVE DE LOCALIDAD	ENTIDAD FEDERATIVA	NOMBRE DE MUNICIPIO	NOMBRE DE LOCALIDAD	CLAVE DE AGEB	CLAVE DE LOCALIDAD ACTUAL (INEGI, JULIO 2019)
30	30193	301930157	VERACRUZ DE IGNACIO DE LA LLAVE	VERACRUZ	RÍO MEDIO [GRANJA]	2905	301930157
30	30193	301930181	VERACRUZ DE IGNACIO DE LA LLAVE	VERACRUZ	LAS AMAPOLAS DOS	2411, 2426	301930181
30	30193	301930217	VERACRUZ DE IGNACIO DE LA LLAVE	VERACRUZ	FRACCIONAMIENTO GEOVILLAS LOS PINOS	291A, 2924, 3068, 3072, 3087, 3091, 3570	301930217
30	30193	301930222	VERACRUZ DE IGNACIO DE LA LLAVE	VERACRUZ	FRACCIONAMIENTO COSTA DORADA	3212	301930222
30	30193	301930223	VERACRUZ DE IGNACIO DE LA LLAVE	VERACRUZ	FRACCIONAMIENTO EL CAMPANARIO	3208	301930223
30	30193	301930228	VERACRUZ DE IGNACIO DE LA LLAVE	VERACRUZ	COLINAS DE SANTA FE	3227, 3231, 3266, 3388, 3424	301930228
30	30193	301930230	VERACRUZ DE IGNACIO DE LA LLAVE	VERACRUZ	LOMAS DE RÍO MEDIO CUATRO	3180, 3284, 3551	301930230
30	30193	301930231	VERACRUZ DE IGNACIO DE LA LLAVE	VERACRUZ	LOS TORRENTES	3195	301930231
30	30193	301930232	VERACRUZ DE IGNACIO DE LA LLAVE	VERACRUZ	OASIS	3176	301930232
30	30194	301940001	VERACRUZ DE IGNACIO DE LA LLAVE	VILLA ALDAMA	VILLA ALDAMA	0022	301940001
30	30194	301940005	VERACRUZ DE IGNACIO DE LA LLAVE	VILLA ALDAMA	COLONIA LIBERTAD	0041, 0056	301940005
30	30195	301950001	VERACRUZ DE IGNACIO DE LA LLAVE	XOXOCOTLA	XOXOCOTLA	0034	301950001
30	30196	301960001	VERACRUZ DE IGNACIO DE LA LLAVE	YANGA	YANGA	007A, 0101	301960001
30	30197	301970001	VERACRUZ DE IGNACIO DE LA LLAVE	YECUATLA	YECUATLA	0039, 0043, 0058, 0062, 0077, 0081	301970001
30	30198	301980001	VERACRUZ DE IGNACIO DE LA LLAVE	ZACUALPAN	ZACUALPAN	0036	301980001
30	30199	301990001	VERACRUZ DE IGNACIO DE LA LLAVE	ZARAGOZA	ZARAGOZA	0029, 0033, 0048, 0052, 0067	301990001
30	30200	302000001	VERACRUZ DE IGNACIO DE LA LLAVE	ZENTLA	COLONIA MANUEL GONZÁLEZ	0036	302000001



CLAVE DE ENTIDAD FEDERATIVA	CLAVE DE MUNICIPIO	CLAVE DE LOCALIDAD	ENTIDAD FEDERATIVA	NOMBRE DE MUNICIPIO	NOMBRE DE LOCALIDAD	CLAVE DE AGEB	CLAVE DE LOCALIDAD ACTUAL (INEGI, JULIO 2019)
30	30201	302010001	VERACRUZ DE IGNACIO DE LA LLAVE	ZONGOLICA	ZONGOLICA	0071, 0066, 0090, 0103	302010001
30	30202	302020001	VERACRUZ DE IGNACIO DE LA LLAVE	ZONTECOMATLÁN DE LÓPEZ Y FUENTES	ZONTECOMATLÁN DE LÓPEZ Y FUENTES	0030	302020001
30	30203	302030001	VERACRUZ DE IGNACIO DE LA LLAVE	ZOZOCOLCO DE HIDALGO	ZOZOCOLCO DE HIDALGO	0023	302030001
30	30204	302040001	VERACRUZ DE IGNACIO DE LA LLAVE	AGUA DULCE	AGUA DULCE	0020, 0035, 004A, 0054, 0162, 0177, 0209, 0213, 0228, 0232, 0270, 0285, 0317, 0321, 0355, 036A, 0374, 0389, 0410, 0425, 043A, 0444, 0459, 0463, 0482, 0497, 050A, 0514, 0552	302040001
30	30204	302040017	VERACRUZ DE IGNACIO DE LA LLAVE	AGUA DULCE	EL MUELLE (GAVILÁN NORTE)	0529, 0533, 0548	302040017
30	30205	302050001	VERACRUZ DE IGNACIO DE LA LLAVE	EL HIGO	EL HIGO	0121, 0140, 0193, 0283	302050001
30	30206	302060001	VERACRUZ DE IGNACIO DE LA LLAVE	NANCHITAL DE LÁZARO CÁRDENAS DEL RÍO	NANCHITAL DE LÁZARO CÁRDENAS DEL RÍO	0010, 0044, 0059, 0063, 0078, 0082, 0087, 010A, 0114, 0133, 0148, 0152, 0167, 0171, 0186, 0190, 0203, 0218, 0222, 0237	302060001
30	30207	302070001	VERACRUZ DE IGNACIO DE LA LLAVE	TRES VALLES	TRES VALLES	0041, 0056, 0198, 0200, 022A, 0234, 0304, 0323, 0357, 0361	302070001
30	30207	302070025	VERACRUZ DE IGNACIO DE LA LLAVE	TRES VALLES	LOS NARANJOS	0022, 015A, 0164, 0338, 0342	302070025
30	30207	302070083	VERACRUZ DE IGNACIO DE LA LLAVE	TRES VALLES	NOVARA	0179, 0183	302070083
30	30208	302080001	VERACRUZ DE IGNACIO DE LA LLAVE	CARLOS A. CARRILLO	CARLOS A. CARRILLO	0034, 0068, 0072, 0104, 0119	302080001
30	30209	302090001	VERACRUZ DE IGNACIO DE LA LLAVE	TATAHUICAPAN DE JUAREZ	TATAHUICAPAN	0012, 0027, 0031, 007A, 0084	302090001
30	30210	302100001	VERACRUZ DE IGNACIO DE LA LLAVE	UXPANAPA	POBLADO 10	0263, 0278, 0282, 0297, 030A, 0314, 0329	302100001
30	30211	302110001	VERACRUZ DE IGNACIO DE LA LLAVE	SAN RAFAEL	SAN RAFAEL	0025, 0044	302110001
30	30211	302110035	VERACRUZ DE IGNACIO DE LA LLAVE	SAN RAFAEL	EL PITAL	0148, 0152, 0167, 0171	302110035
30	30211	302110095	VERACRUZ DE IGNACIO DE LA LLAVE	SAN RAFAEL	PUNTILLA ALDAMA	0063, 0078, 0082, 0097, 010A, 0114, 0129, 0133	302110095



CLAVE DE ENTIDAD FEDERATIVA	CLAVE DE MUNICIPIO	CLAVE DE LOCALIDAD	ENTIDAD FEDERATIVA	NOMBRE DE MUNICIPIO	NOMBRE DE LOCALIDAD	CLAVE DE AGEB	CLAVE DE LOCALIDAD ACTUAL (INEGI, JULIO 2019)
30	30212	302120001	VERACRUZ DE IGNACIO DE LA LLAVE	SANTIAGO SOCHAPAN	XOCHIAPA	0018, 0022, 0037, 0107, 0111, 0126, 0130, 0145, 015A, 0164, 0179	302120001
31	31001	310010001	YUCATÁN	ABALÁ	ABALÁ	0107, 0111, 0126, 0130, 0145, 015A, 0164, 0179	310010001
31	31002	310020001	YUCATÁN	ACANCEH	ACANCEH	0034, 0072, 0087, 0091	310020001
31	31003	310030001	YUCATÁN	AKIL	AKIL	0046, 0065, 007A, 0084, 0101, 0116, 0120, 0135, 014A, 015A, 0169, 0173, 0188, 0192, 0205, 021A, 0224, 0239	310030001
31	31004	310040001	YUCATÁN	BACA	BACA	0043, 0058, 0062, 0077, 0081	310040001
31	31005	310050001	YUCATÁN	BOKOBÁ	BOKOBÁ	0021, 0036, 0055	310050001
31	31006	310060001	YUCATÁN	BUCTZOTZ	BUCTZOTZ	0118, 0160, 0175, 018A, 0207, 0211, 0226, 0230	310060001
31	31007	310070001	YUCATÁN	CACALCHÉN	CACALCHÉN	0054, 0079, 0083, 0098, 0100	310070001
31	31008	310080001	YUCATÁN	CALOTMUL	CALOTMUL	0080, 0108, 0112, 0127	310080001
31	31009	310090001	YUCATÁN	CANSAHCAB	CANSAHCAB	004A, 0054, 0073, 0088	310090001
31	31010	310100001	YUCATÁN	CANTAMAYEC	CANTAMAYEC	006A, 0074, 0110, 0125, 013A, 0144	310100001
31	31011	310110001	YUCATÁN	CELESTÚN	CELESTÚN	0087, 0071, 0086, 0160, 0175	310110001
31	31012	310120001	YUCATÁN	CENOTILLO	CENOTILLO	0153, 0168, 0172, 0187, 0191, 0204, 0219, 0223, 0238, 0242, 0257, 0276, 0280, 0295, 0308, 0312, 0327	310120001
31	31013	310130001	YUCATÁN	CONKAL	CONKAL	0080, 0108	310130001
31	31014	310140001	YUCATÁN	CUNCUNUL	CUNCUNUL	0020, 004A	310140001
31	31015	310150001	YUCATÁN	CUZAMÁ	CUZAMÁ	0032, 0047	310150001
31	31016	310160001	YUCATÁN	CHACSINKÍN	CHACSINKÍN	0025, 003A, 0059, 0063, 0078	310160001
31	31017	310170001	YUCATÁN	CHANKOM	CHANKOM	0086, 0107	310170001
31	31018	310180001	YUCATÁN	CHAPAB	CHAPAB	0034, 0049	310180001
31	31019	310190001	YUCATÁN	CHEMAX	CHEMAX	0173, 0188, 0296, 0309, 0313, 0328, 0332, 0440, 0455, 0489, 0493, 0506, 053A, 0544, 0559, 0578, 0582, 0597, 0614	310190001
31	31019	3101900063	YUCATÁN	CHEMAX	X-CAN	039A, 0402, 0417, 0421, 0436, 046A, 0474, 0510, 0525, 0563, 060A	3101900063
31	31020	310200001	YUCATÁN	CHICXULUB PUEBLO	CHICXULUB PUEBLO	0102, 0117	310200001
31	31021	310210001	YUCATÁN	CHICHIMILÁ	CHICHIMILÁ	0087, 010A	310210001
31	31022	310220001	YUCATÁN	CHIKINDZONOT	CHIKINDZONOT	0037, 0041	310220001
31	31023	310230001	YUCATÁN	CHOCHOLÁ	CHOCHOLÁ	0072, 0087, 0091, 0104	310230001
31	31024	310240001	YUCATÁN	CHUMAYEL	CHUMAYEL	0027, 0031, 0050, 0065, 007A	310240001



CLAVE DE ENTIDAD FEDERATIVA	CLAVE DE MUNICIPIO	CLAVE DE LOCALIDAD	ENTIDAD FEDERATIVA	NOMBRE DE MUNICIPIO	NOMBRE DE LOCALIDAD	CLAVE DE AGEB	CLAVE DE LOCALIDAD ACTUAL (INEGI, JULIO 2019)
31	31025	310250001	YUCATÁN	DZÁN	DZAN	0058, 0062, 0077, 0091, 0096, 0109, 0113, 0128, 0132, 0147, 0151	310250001
31	31026	310260001	YUCATÁN	DZEMUL	DZEMUL	0040, 0055, 0099, 0093, 0106	310260001
31	31027	310270001	YUCATÁN	DZIDZANTÚN	DZIDZANTÚN	0014, 0071	310270001
31	31028	310280001	YUCATÁN	DZILAM DE BRAVO	DZILAM DE BRAVO	0045	310280001
31	31029	310290001	YUCATÁN	DZILAM GONZÁLEZ	DZILAM GONZÁLEZ	0127, 0131, 0146, 0150	310290001
31	31030	310300001	YUCATÁN	DZITÁS	DZITÁS	0109, 0113, 0128, 0132, 0147, 0151, 0166, 0170	310300001
31	31031	310310001	YUCATÁN	DZONCAUICH	DZONCAUICH	0040, 0065	310310001
31	31032	310320001	YUCATÁN	ESPITA	ESPITA	0090, 0118, 0194, 0211, 0226, 0230, 0245, 025A, 026A, 0279, 0283, 0298	310320001
31	31033	310330001	YUCATÁN	HALACHÓ	HALACHÓ	0115, 0149, 0193, 0188, 0172, 0204, 0238	310330001
31	31033	310330002	YUCATÁN	HALACHÓ	CEPEDA	0219, 0223, 0242	310330002
31	31034	310340001	YUCATÁN	HOCABÁ	HOCABÁ	0061, 0076, 0090, 0095, 0108, 0112	310340001
31	31035	310350001	YUCATÁN	HOCTÚN	HOCTÚN	0054, 0073, 0088, 0092, 0105, 011A, 0124	310350001
31	31036	310360001	YUCATÁN	HOMÚN	HOMÚN	0085, 009A, 0102, 0117, 0121, 0136, 0140, 0155	310360001
31	31037	310370001	YUCATÁN	HUHI	HUHI	0078, 0082, 0097, 010A, 0114, 0129, 0133, 0148, 0152, 0167, 0171, 0186, 0190, 0203	310370001
31	31038	310380001	YUCATÁN	HUNUCMÁ	HUNUCMÁ	008A, 0094, 0107, 0111, 022A, 0234, 0249, 0253, 0268, 0272, 0287, 0357, 0361, 0376, 0408, 0427, 0431, 0450	310380001
31	31038	310380005	YUCATÁN	HUNUCMÁ	TEXÁN DE PALOMEQUE	0380, 0395, 0412, 0446, 0465	310380005
31	31039	310390001	YUCATÁN	IXIL	IXIL	0034, 0049, 0053	310390001
31	31040	310400001	YUCATÁN	IZAMAL	IZAMAL	0016, 011A, 0139, 0270, 0285, 029A, 0302, 0317, 0321, 0336, 0340, 0355	310400001
31	31040	310400041	YUCATÁN	IZAMAL	KIMBLÁ	0092, 0105, 0232, 036A, 0374, 0389	310400041
31	31041	310410001	YUCATÁN	KANASÍN	KANASÍN	0070, 0085, 009A, 0136, 0140, 0155, 0189, 0225, 023A, 0259, 0263, 0278, 0282, 0297, 0314, 0329, 0333, 0348, 0352, 0367, 0371, 0386, 0390, 0403, 0418, 0422, 0437, 0441, 0456, 0460, 0475, 048A, 049A, 0507, 0511, 0526, 0530, 0545, 0564, 0579, 0583, 0598, 0615, 062A, 0634, 0649, 0653, 0668, 0672, 0687, 0691, 0704, 0719, 0723, 0738, 0742, 0757, 0761, 0776, 0780, 0808, 0812	310410001
31	31042	310420001	YUCATÁN	KANTUNIL	KANTUNIL	0063, 0078, 0082, 0097, 0114, 0129, 0152, 0167, 0171	310420001
31	31043	310430001	YUCATÁN	KAUA	KAUA	0080, 0075, 008A	310430001
31	31044	310440001	YUCATÁN	KINCHIL	KINCHIL	0049, 0072, 0087	310440001
31	31045	310450001	YUCATÁN	KOPOMÁ	KOPOMÁ	0027, 0031, 0050, 0065, 007A, 0084, 0099, 0101	310450001
31	31046	310460001	YUCATÁN	MAMA	MAMA	0039, 0043, 0058, 0077, 0081, 0096, 0109	310460001



CLAVE DE ENTIDAD FEDERATIVA	CLAVE DE MUNICIPIO	CLAVE DE LOCALIDAD	ENTIDAD FEDERATIVA	NOMBRE DE MUNICIPIO	NOMBRE DE LOCALIDAD	CLAVE DE DE AGEB	CLAVE DE LOCALIDAD ACTUAL (INEGI, JULIO 2019)
31	31047	310470001	YUCATÁN	MANÍ	MANÍ	0074, 0089, 0093, 0106, 0110, 0125, 013A	310470001
31	31048	310480001	YUCATÁN	MAXCANÚ	MAXCANÚ	0230, 0245, 025A, 0279, 0283, 0298, 0300, 0315	310480001
31	31049	310490001	YUCATÁN	MAYAPÁN	MAYAPÁN	0026, 0030, 005A, 0054, 0079, 0083, 0098, 0100, 0115, 0134, 0149	310490001
31	31050	310500001	YUCATÁN	MÉRIDA	MÉRIDA	1843, 3074, 3089, 3110, 3125, 3290, 345A, 3483, 3500, 3534, 3604, 3619, 3835, 3869, 3873, 4000, 4015, 402A, 4354, 4693, 4710, 4725, 473A, 4759, 4763, 4871, 5155, 516A, 5441, 5456, 562A, 5699, 5989, 5973, 6007, 6030, 6045, 605A, 6064, 6100, 6134, 6149, 6416, 6420, 644A	310500001
31	31050	310500075	YUCATÁN	MÉRIDA	CAUCEL	441A, 4443, 4458, 6562, 6577	310500075
31	31050	310500077	YUCATÁN	MÉRIDA	CHABLEKAL	4388	310500077
31	31050	310500084	YUCATÁN	MÉRIDA	CHOLUL	2199, 3568, 4053, 4373, 5193	310500084
31	31050	310500093	YUCATÁN	MÉRIDA	KOMCHÉN	2127, 5653, 5668	310500093
31	31050	310500111	YUCATÁN	MÉRIDA	SAN JOSÉ TZAL	4405	310500111
31	31050	310500408	YUCATÁN	MÉRIDA	LEONA VICARIO	6596, 6609	310500408
31	31051	310510001	YUCATÁN	MOCOCHÁ	MOCOCHÁ	0024	310510001
31	31052	310520001	YUCATÁN	MOTUL	MOTUL DE CARRILLO PUERTO	0182, 0197, 020A, 0214, 0229, 0233, 0248, 0252, 0267, 0271, 0303, 0318, 0322, 0337, 0341, 0356, 0360, 0375, 038A	310520001
31	31053	310530001	YUCATÁN	MUNA	MUNA	0033, 0071, 0086, 0103, 0118, 0122, 0137, 0141, 0156, 0160, 0175, 018A	310530001
31	31054	310540001	YUCATÁN	MUXUPIP	MUXUPIP	0026, 0030	310540001
31	31055	310550001	YUCATÁN	OPICHÉN	OPICHÉN	0080, 0095, 0108, 0112, 0127, 0131, 0146, 0150, 0165	310550001
31	31056	310560001	YUCATÁN	OXXKUTZCAB	OXXKUTZCAB	0016, 004A, 0162, 0251, 0266, 0270, 0285, 029A, 0302, 0317, 0321, 0336, 0355, 036A, 0374, 0389, 0393, 0406, 0410, 0425, 043A, 0444, 0459, 0463, 0478, 0482, 0497, 050A, 0514	310560001
31	31057	310570001	YUCATÁN	PANABÁ	PANABÁ	0117, 0121, 0140, 0155, 016A, 0174, 0189	310570001
31	31058	310580001	YUCATÁN	PETO	PETO	0260, 0275, 028A, 0294, 0307, 0311, 0326, 0330, 0345, 035A, 036A, 0379, 0383, 0398, 0400, 0415, 042A, 043A, 0448, 0453, 0468, 0472, 0487, 0491, 0504	310580001
31	31059	310590001	YUCATÁN	PROGRESO	PROGRESO	061A, 0751, 0874	310590001
31	31059	310590003	YUCATÁN	PROGRESO	CHELEM	0183, 0215, 054A, 065A, 0696, 0709	310590003
31	31059	310590004	YUCATÁN	PROGRESO	CHICXULUB (CHICXULUB PUERTO)	0253, 0268	310590004
31	31059	310590005	YUCATÁN	PROGRESO	CHUBURNÁ	0883, 0906	310590005
31	31059	310590026	YUCATÁN	PROGRESO	CAMPESTRE FLAMBOYANES	0944	310590026
31	31060	310600001	YUCATÁN	QUINTANA ROO	QUINTANA ROO	0057, 0061, 0076, 0080	310600001



CLAVE DE ENTIDAD FEDERATIVA	CLAVE DE MUNICIPIO	CLAVE DE LOCALIDAD	ENTIDAD FEDERATIVA	NOMBRE DE MUNICIPIO	NOMBRE DE LOCALIDAD	CLAVE DE AGEB	CLAVE DE LOCALIDAD ACTUAL (INEGI, JULIO 2019)
31	31061	310610001	YUCATÁN	RÍO LAGARTOS	RÍO LAGARTOS	0054	310610001
31	31062	310620001	YUCATÁN	SACALUM	SACALUM	0066, 0070, 0085, 009A, 0102, 0117, 0121, 0136	310620001
31	31063	310630001	YUCATÁN	SAMAHIL	SAMAHIL	0044, 0059, 0082	310630001
31	31064	310640001	YUCATÁN	SANAHCAT	SANAHCAT	0022, 0037, 0094, 0107, 0111, 0126	310640001
31	31066	310660001	YUCATÁN	SANTA ELENA	SANTA ELENA	0135, 014A, 0154, 0169, 0173	310660001
31	31067	310670001	YUCATÁN	SEYÉ	SEYÉ	0062, 0077, 0081, 0096, 0109, 0113, 0128	310670001
31	31068	310680001	YUCATÁN	SINANCHÉ	SINANCHÉ	0055, 006A, 0074	310680001
31	31069	310690001	YUCATÁN	SOTUTA	SOTUTA	0090, 0103, 0118, 0122, 0207, 0226, 0230, 0245, 025A	310690001
31	31070	310700001	YUCATÁN	SUCILÁ	SUCILÁ	0087, 0091, 0104, 0119, 0123, 0138, 0142, 0157, 0161	310700001
31	31071	310710001	YUCATÁN	SUDZAL	SUDZAL	0031, 0046	310710001
31	31072	310720001	YUCATÁN	SUMA	SUMA	0024, 0039, 0058	310720001
31	31073	310730001	YUCATÁN	TAHDZIÚ	TAHDZIÚ	0040, 0055, 0093, 0106, 0110, 0125, 013A	310730001
31	31074	310740001	YUCATÁN	TAHMEK	TAHMEK	0052, 0067, 0071	310740001
31	31075	310750001	YUCATÁN	TEABO	TEABO	0045, 005A, 0079, 0083	310750001
31	31076	310760001	YUCATÁN	TECOH	TECOH	0080, 0095, 0108, 0112, 0127, 0131	310760001
31	31077	310770001	YUCATÁN	TEKAL DE VENEGAS	TEKAL DE VENEGAS	0020, 0035, 004A, 0073	310770001
31	31078	310780001	YUCATÁN	TEKANTÓ	TEKANTÓ	0032, 0047, 0066, 0085, 009A, 0102	310780001
31	31079	310790001	YUCATÁN	TEKAX	TEKAX DE ÁLVARO OBREGÓN	0025, 0468, 0472, 0487, 0491, 0504, 0519, 0523, 0538, 0542, 0567, 0580, 0595, 0612, 0627, 0631, 0646, 0650, 067A, 0720, 0735, 074A	310790001
31	31079	310790010	YUCATÁN	TEKAX	KANCAB	0684, 0699, 0754, 0769	310790010
31	31080	310800001	YUCATÁN	TEKIT	TEKIT	0086, 0100, 0115, 012A, 013A, 0148, 0163, 0168, 0172, 0187	310800001
31	31081	310810001	YUCATÁN	TEKOM	TEKOM	0081, 0076, 0080	310810001
31	31082	310820001	YUCATÁN	TELCHAC PUEBLO	TELCHAC	004A, 0054, 0069	310820001
31	31083	310830001	YUCATÁN	TELCHAC PUERTO	TELCHAC PUERTO	0047, 0117	310830001
31	31084	310840001	YUCATÁN	TEMAX	TEMAX	0082, 0097, 010A, 0114, 0128	310840001
31	31085	310850001	YUCATÁN	TEMOZÓN	TEMOZÓN	0200, 0215, 022A, 0234, 0272	310850001
31	31085	310850021	YUCATÁN	TEMOZÓN	HUNUKÚ	0249, 0253, 0268	310850021
31	31086	310860001	YUCATÁN	TEPAKÁN	TEPAKÁN	0034, 0068, 0072, 0087, 0091, 0104, 0119	310860001



CLAVE DE ENTIDAD FEDERATIVA	CLAVE DE MUNICIPIO	CLAVE DE LOCALIDAD	ENTIDAD FEDERATIVA	NOMBRE DE MUNICIPIO	NOMBRE DE LOCALIDAD	CLAVE DE DE AGEB	CLAVE DE LOCALIDAD ACTUAL (INEGI, JULIO 2019)
31	31087	310870001	YUCATÁN	TETIZ	TETIZ	0665, 007A, 0084, 0089, 0101, 0116, 0120, 0135	310870001
31	31088	310880001	YUCATÁN	TEYA	TEYA	0043, 0058	310880001
31	31089	310890001	YUCATÁN	TICUL	TICUL	013A, 0159, 0163, 0178, 0182, 0214, 0229, 0233, 0248, 0252, 0267, 0271, 0286, 0290, 0303, 0318, 0322, 0337, 0341, 0356	310890001
31	31090	310900001	YUCATÁN	TIMUCUY	TIMUCUY	0037, 0041, 0060	310900001
31	31091	310910001	YUCATÁN	TINUM	TINUM	0068, 0072, 0180, 0231	310910001
31	31091	310910006	YUCATÁN	TINUM	PISTÉ	0138, 0142, 0157, 0161, 0176, 0195, 0208, 0212, 0227, 0246, 0250, 0265, 027A, 0284, 0299	310910006
31	31092	310920001	YUCATÁN	TIXCACALCUPUL	TIXCACALCUPUL	0116, 0120, 0135, 014A	310920001
31	31093	310930001	YUCATÁN	TIXKOKOB	TIXKOKOB	0077, 0147, 0166	310930001
31	31094	310940001	YUCATÁN	TIXMEHUAC	TIXMEHUAC	0036, 0040, 0074, 0089, 0093	310940001
31	31095	310950001	YUCATÁN	TIXPÉHUAL	TIXPÉHUAL	0052, 0067, 0071, 0086	310950001
31	31096	310960001	YUCATÁN	TIZIMÍN	TIZIMÍN	0071, 0026, 0030, 0045, 0435, 0774, 0789, 0793, 0863, 0878, 0882, 0897, 090A, 0914, 0929, 0933, 0946, 0952, 0967, 0971, 0866, 0990, 1109, 1113, 1132, 1147, 1151, 119A, 1202, 1217, 1221, 1236	310960001
31	31096	310960034	YUCATÁN	TIZIMÍN	POPOLNÁH	1170, 1185	310960034
31	31097	310970001	YUCATÁN	TUNKÁS	TUNKÁS	0108, 0112, 0127, 0131	310970001
31	31098	310980001	YUCATÁN	TZUCACAB	TZUCACAB	0105, 0209, 0213, 0228, 0232, 0247, 0251, 0266, 0270	310980001
31	31099	310990001	YUCATÁN	UAYMA	UAYMA	0032, 0047, 0066	310990001
31	31100	311000001	YUCATÁN	UCÚ	UCÚ	0054, 0069, 0073, 0088, 0092, 0105	311000001
31	31101	311010001	YUCATÁN	UMÁN	UMÁN	0189, 0193, 0206, 0210, 0225, 023A, 030A, 0314, 0329, 0333, 0348, 0352, 0366, 0390, 0403, 0418, 0422, 0437, 0441, 0456, 0460, 0475, 048A, 0494, 0507, 0511, 0526, 0545, 055A, 056A	311010001
31	31102	311020001	YUCATÁN	VALLADOLID	VALLADOLID	0241, 0326, 0330, 0345, 035A, 0364, 0379, 0383, 0398, 0400, 0415, 042A, 0434, 0449, 0453, 0487, 0491, 0519, 0542, 0557, 0561, 0576, 0580, 0595, 0608, 0650, 0665, 067A, 0684, 0716, 0720, 0735, 074A, 0754, 0769	311020001
31	31102	311020055	YUCATÁN	VALLADOLID	KANXOC	0631, 0646, 0699	311020055
31	31102	311020077	YUCATÁN	VALLADOLID	POPOLÁ	0623, 0638	311020077
31	31102	311020188	YUCATÁN	VALLADOLID	YALCOBÁ	0612, 0627, 0701	311020188
31	31103	311030001	YUCATÁN	XOCCHEL	XOCCHEL	0041, 0056, 0060, 0075, 008A	311030001
31	31104	311040001	YUCATÁN	YAXCABÁ	YAXCABÁ	0157, 0161, 0320	311040001
31	31105	311050001	YUCATÁN	YAXKUKUL	YAXKUKUL	0027, 0031, 0046	311050001
31	31106	311060001	YUCATÁN	YOBAIN	YOBAIN	0043, 0058, 0077	311060001



CLAVE DE ENTIDAD FEDERATIVA	CLAVE DE MUNICIPIO	CLAVE DE LOCALIDAD	ENTIDAD FEDERATIVA	NOMBRE DE MUNICIPIO	NOMBRE DE LOCALIDAD	CLAVE DE AGEB	CLAVE DE LOCALIDAD ACTUAL (INEGI, JULIO 2019)
32	32001	320010001	ZACATECAS	APOZOL	APOZOL	014A	320010001
32	32002	320020001	ZACATECAS	APULCO	APULCO	0109	320020001
32	32004	320040001	ZACATECAS	BENITO JUÁREZ	FLORENCIA	0118	320040001
32	32005	320050001	ZACATECAS	CALERA	VICTOR ROSALES	0084, 0083, 0088, 0219, 0223, 0238, 0261, 0280, 0350, 0385, 0374, 0384, 0398, 0401, 0416, 0420, 0435, 0473, 0505, 0524, 0539, 0543, 0581, 0628, 0651, 0686, 0717, 0721, 0736, 0740, 0755, 076A, 0774, 0788, 0793, 0806, 0810, 083A, 0844, 0859, 0863, 0878, 0882, 0914	320050001
32	32005	320050022	ZACATECAS	CALERA	RAMÓN LÓPEZ VELARDE (TORIBIO)	0149, 0153, 0312, 044A, 045A, 051A, 0647, 0825, 0897, 090A	320050022
32	32006	320060001	ZACATECAS	CANITAS DE FELIPE PESCADOR	CANITAS DE FELIPE PESCADOR	0080, 0127, 0146, 0150, 0165, 017A	320060001
32	32007	320070001	ZACATECAS	CONCEPCIÓN DEL ORO	CONCEPCIÓN DEL ORO	0317, 0587	320070001
32	32008	320080001	ZACATECAS	CUAUHTEMOC	SAN PEDRO PIEDRA GORDA	0061, 0066, 0085, 009A, 0102, 016A, 017A, 0189, 0193, 023A, 0244, 0259, 0263, 0287, 030A, 0314, 0329, 0333, 0348, 0362, 0387, 0371, 0388	320080001
32	32010	320100001	ZACATECAS	FRESNILLO	FRESNILLO	0505, 051A, 052A, 0539, 0588, 0577, 0683, 0878, 0882, 0914, 0952, 0967, 0986, 0990, 1005, 101A, 1096, 1109, 1151, 1787, 1804, 1819, 1823, 1842, 1857, 1861, 1880, 1896, 1908, 1912, 1927, 1931, 1946, 1950, 1955, 197A, 1989, 2003, 2016, 2022, 2037, 2126, 2130, 215A, 216A, 2183, 2198, 2200, 2215, 223A, 2291, 2319, 2427, 2431, 2446, 2450, 2465, 247A, 2484, 2499, 2501, 2516, 2520, 2535, 2639, 2677, 2681, 2696, 2747, 2751, 279A, 2802, 2817, 2836, 2840, 2855, 286A, 2874, 2889, 2893, 2906, 2910, 293A, 2944, 2963, 2978, 2982, 2987, 3232, 3251, 336A, 3374, 3393, 3406, 3410, 3425, 343A, 3444, 3459, 3463, 3478, 3482, 3497, 350A, 3622, 3637, 3641, 3656, 3660, 3675, 368A, 3694, 3707, 3711, 3726, 3730, 3745, 376A, 3764, 3783, 3798, 3800, 3815, 382A, 383A, 3849, 3853, 3868, 4048, 4052, 4067, 4071, 4086, 4103, 4156, 4160, 4175, 418A, 419A, 4207, 4211, 4226, 4230, 4245, 425A, 426A, 4279, 4285, 4296, 4300, 4315, 432A, 433A, 4349, 4457, 4461	320100001
32	32010	320100106	ZACATECAS	FRESNILLO	ESTACIÓN SAN JOSÉ	254A, 255A, 261A, 3020, 3035, 304A, 4014	320100106
32	32010	320100135	ZACATECAS	FRESNILLO	MIGUEL HIDALGO (HIDALGO)	2395, 2408, 2412, 2569, 2573, 3054, 3059, 3355, 3389, 3672, 4442	320100135
32	32010	320100165	ZACATECAS	FRESNILLO	PLATEROS	1170, 1185, 2060, 2075, 2249, 2338, 2342, 2586, 2592, 2713, 3073, 3088, 3092, 3105, 3213, 3228, 3514, 3529, 3533, 3548, 3552, 3567, 3687, 4353, 4368, 4372, 4387	320100165
32	32010	320100183	ZACATECAS	FRESNILLO	LÁZARO CÁRDENAS (RANCHO GRANDE)	208A, 209A, 2107, 3317, 3571, 3586, 3691, 4029, 4391, 440A, 4419	320100183
32	32010	320100189	ZACATECAS	FRESNILLO	RÍO FLORIDO	2728, 2732, 312A, 3139, 3143, 3158, 3162, 3336, 3340, 3590, 3603, 360A, 4033, 4423	320100189
32	32010	320100210	ZACATECAS	FRESNILLO	SAN JOSÉ DE LOURDES	1043, 1058, 1062, 2380, 3177, 3181, 3196, 3286, 3270, 3285, 329A, 3302, 3618, 3918, 3923, 3938, 3942, 3967, 3961, 3976, 3980, 3995, 400A, 4090, 4118, 4122, 4137, 4438	320100210
32	32012	320120001	ZACATECAS	GENARO CODINA	GENARO CODINA	0177, 0181	320120001
32	32013	320130001	ZACATECAS	GENERAL ENRIQUE ESTRADA	GENERAL ENRIQUE ESTRADA	0047, 0051, 0066, 009A, 0102, 0117, 0121, 0136, 0140, 0155, 016A, 017A, 0193, 0206, 0210, 0225, 023A	320130001



CLAVE DE ENTIDAD FEDERATIVA	CLAVE DE MUNICIPIO	CLAVE DE LOCALIDAD	ENTIDAD FEDERATIVA	NOMBRE DE MUNICIPIO	NOMBRE DE LOCALIDAD	CLAVE DE AGEB	CLAVE DE LOCALIDAD ACTUAL (INEGI, JULIO 2019)
32	32015	320150001	ZACATECAS	EL PLATEADO DE JOAQUÍN AMARO	EL PLATEADO DE JOAQUÍN AMARO	0041	320150001
32	32016	320160001	ZACATECAS	GENERAL PÁNFILO NATERA	GENERAL PÁNFILO NATERA	0180, 0227, 034A	320160001
32	32016	320160017	ZACATECAS	GENERAL PÁNFILO NATERA	SAN JOSÉ EL SALADILLO (EL SALADILLO)	0195, 0208, 0212	320160017
32	32016	320160025	ZACATECAS	GENERAL PÁNFILO NATERA	EL SAUCITO (EL HORNO)	0138, 0142, 0157, 0161	320160025
32	32017	320170001	ZACATECAS	GUADALUPE	GUADALUPE	0192, 0205, 0224, 0239, 0277, 0281, 0366, 0493, 0562, 0597, 060A, 0614, 0629, 0633, 0648, 0652, 0667, 0671, 0686, 0690, 0703, 0718, 0722, 0737, 0741, 0756, 0775, 0845, 085A, 0864, 0879, 0883, 0898, 092A, 093A, 0948, 0953, 0968, 0987, 1129, 1133, 1148, 1152, 1167, 1171, 1186, 1275, 128A, 1383, 1398, 1400, 1415, 142A, 143A, 1449, 1453, 1468, 1472, 1487, 1519, 1538, 1542, 1561, 1576, 1595, 1608, 1612, 1631, 1646, 1650, 1665, 167A, 168A, 1699, 1701, 175A, 1769, 1773, 1788, 1792, 1805, 181A, 1824, 1839, 1843, 1858, 1861, 1866, 1909, 1913, 1928, 1932, 1951, 1966, 1970, 199A, 2023, 2038, 2042, 2057, 2061, 2076, 2080, 2095, 2108, 2112, 2220, 2235, 224A, 225A, 2269, 2273, 2288, 2292, 2305, 231A, 232A, 2339, 2343, 2358, 2362, 2413, 2432, 2447, 2451, 2466, 2470, 2485, 249A, 2502, 2517, 2521, 2536, 2540, 2555, 256A, 257A, 2589, 2593, 2606, 2610, 2625, 263A, 2644, 2659, 2663, 2678, 2682, 2697, 270A, 271A, 2729, 2771, 2818, 2822, 2837, 2841, 2856, 2860, 2875, 288A, 289A, 2907, 2911, 2926, 2930, 2945, 295A, 296A, 2979, 2988, 3002, 3017	320170001
32	32017	320170009	ZACATECAS	GUADALUPE	CIENEGUITAS	218A, 2189, 2201, 2216, 2428, 2733, 2746, 2786, 2790, 2903	320170009
32	32017	320170029	ZACATECAS	GUADALUPE	SAN JERÓNIMO	1097, 135A, 136A, 1627, 2127, 2131, 2983	320170029
32	32017	320170039	ZACATECAS	GUADALUPE	TACOALECHE	0309, 0313, 0328, 0402, 0417, 0421, 0440, 0600, 1203, 1218, 129A, 1307, 1311, 1326, 1330, 1345, 1716, 1720, 1985, 2146, 2381, 2396, 2767	320170039
32	32017	320170042	ZACATECAS	GUADALUPE	LA ZACATECANA	1735, 174A, 1862, 1877, 2782	320170042
32	32017	320170043	ZACATECAS	GUADALUPE	ZÓQUITE	0811, 0826, 0830, 1680, 2004, 2019, 2165, 217A, 2377, 2409	320170043
32	32019	320190001	ZACATECAS	JALPA	JALPA	0163	320190001
32	32020	320200001	ZACATECAS	JEREZ	JEREZ DE GARCÍA SALINAS	0323, 0376, 0446, 0732	320200001
32	32021	320210001	ZACATECAS	JIMÉNEZ DEL TEUL	JIMÉNEZ DEL TEUL	027A, 028A, 0299, 0301, 0316, 0335, 034A, 035A, 0369, 0373	320210001
32	32022	320220001	ZACATECAS	JUAN ALDAMA	JUAN ALDAMA	0101, 0120, 022A, 0243, 0268, 0281, 0313	320220001
32	32024	320240001	ZACATECAS	LORETO	LORETO	0093, 0197, 0267, 0271, 0286	320240001
32	32024	320240035	ZACATECAS	LORETO	LORETO	0341	320240035
32	32025	320250001	ZACATECAS	LUIS MOYA	LUIS MOYA	0048, 0052, 0090, 0103, 0118, 0122, 0137, 0141, 0156, 0160, 0175, 018A, 0184, 0207, 0211, 0226, 0230	320250001
32	32026	320260001	ZACATECAS	MAZAPIL	MAZAPIL	2747, 2751, 2766, 2770	320260001
32	32027	320270001	ZACATECAS	MELCHOR OCAMPO	MELCHOR OCAMPO	0201	320270001
32	32028	320280001	ZACATECAS	MEZQUITAL DEL ORO	MEZQUITAL DEL ORO	0162	320280001



CLAVE DE ENTIDAD FEDERATIVA	CLAVE DE MUNICIPIO	CLAVE DE LOCALIDAD	ENTIDAD FEDERATIVA	NOMBRE DE MUNICIPIO	NOMBRE DE LOCALIDAD	CLAVE DE AGEB	CLAVE DE LOCALIDAD ACTUAL (INEGI, JULIO 2019)
32	32029	320290001	ZACATECAS	MIGUEL AUZA	MIGUEL AUZA	0263, 0297, 0333	320290001
32	32031	320310001	ZACATECAS	MONTE ESCOBEDO	MONTE ESCOBEDO	0257, 0454, 0492, 051A	320310001
32	32032	320320001	ZACATECAS	MORELOS	MORELOS	0042, 0057, 0061, 0076, 0080, 0085, 017A, 0184, 0199, 0201, 0216, 0220, 0288, 0292, 0305, 031A, 0324, 0339, 0381, 0409, 0413, 0428, 0432, 0447, 0466	320320001
32	32032	320320011	ZACATECAS	MORELOS	HACIENDA NUEVA	0146, 0150, 0165, 0235, 024A, 0269, 0273, 0343, 0358, 0362, 0377, 0396, 0451	320320011
32	32033	320330001	ZACATECAS	MOYAHUA DE ESTRADA	MOYAHUA DE ESTRADA	0196, 0209, 0213, 0228, 0232, 0247, 0251, 0266, 0270	320330001
32	32036	320360001	ZACATECAS	OJOCALIENTE	OJOCALIENTE	0041, 0107, 0111, 0130, 0145, 0234, 0249, 0253, 0272, 0287, 0304, 0319, 0338, 0342, 0357, 0361, 0376, 0380, 0395, 0406, 0412, 0427, 0431, 0446, 0450, 0465, 047A, 0484, 0499, 0501, 0516, 0520, 0535, 054A, 0554, 0569, 0573, 0588, 0592, 0605, 061A, 0624	320360001
32	32037	320370016	ZACATECAS	PÁNUCO	POZO DE GAMBOA	0123, 0138, 0142, 0157	320370016
32	32037	320370021	ZACATECAS	PÁNUCO	SAN ANTONIO DEL CIPRES	0212, 0227, 0231, 0246	320370021
32	32038	320380001	ZACATECAS	PINOS	PINOS	0544	320380001
32	32038	320380125	ZACATECAS	PINOS	PEDREGOSO	0648	320380125
32	32039	320390001	ZACATECAS	RÍO GRANDE	RÍO GRANDE	0541, 0556, 0560, 0819, 1107, 1179	320390001
32	32040	320400001	ZACATECAS	SAIN ALTO	SAIN ALTO	0186	320400001
32	32041	320410001	ZACATECAS	EL SALVADOR	EL SALVADOR	0164, 0179, 0183, 0198, 0200, 0215, 022A	320410001
32	32042	320420001	ZACATECAS	SOMBRERETE	SOMBRERETE	1085, 109A, 1102, 1174, 123A	320420001
32	32042	320420042	ZACATECAS	SOMBRERETE	COLONIA GONZÁLEZ ORTEGA	0481, 0496, 0509, 0513, 0636	320420042
32	32042	320420176	ZACATECAS	SOMBRERETE	CHARCO BLANCO	1206, 1210, 1225	320420176
32	32043	320430001	ZACATECAS	SUSTICACÁN	SUSTICACÁN	0031	320430001
32	32044	320440001	ZACATECAS	TABASCO	TABASCO	0090, 0113	320440001
32	32047	320470001	ZACATECAS	TEÚL DE GONZÁLEZ ORTEGA	TEÚL DE GONZÁLEZ ORTEGA	0401	320470001
32	32048	320480001	ZACATECAS	TLALTENANGO DE SANCHEZ ROMÁN	TLALTENANGO DE SANCHEZ ROMÁN	0184	320480001
32	32049	320490001	ZACATECAS	VALPARAISO	VALPARAISO	1438, 1457, 1480	320490001
32	32050	320500011	ZACATECAS	VETAGRANDE	SAUCEDE DE LA BORDA	013A, 0144, 0159, 0163	320500011
32	32051	320510001	ZACATECAS	VILLA DE COS	VILLA DE COS	1794, 1807	320510001
32	32051	320510008	ZACATECAS	VILLA DE COS	GONZÁLEZ ORTEGA (BANÓN)	1436, 1440, 1510, 1525, 153A, 1544, 1563, 1578	320510008



CLAVE DE ENTIDAD FEDERATIVA	CLAVE DE MUNICIPIO	CLAVE DE LOCALIDAD	ENTIDAD FEDERATIVA	NOMBRE DE MUNICIPIO	NOMBRE DE LOCALIDAD	CLAVE DE AGEB	CLAVE DE LOCALIDAD ACTUAL (INEGI, JULIO 2018)
32	32051	320510024	ZACATECAS	VILLA DE COS	CHUPADEROS	1991, 2006, 2010, 2025	320510024
32	32051	320510025	ZACATECAS	VILLA DE COS	CHAPARROSA	1597, 160A, 1614, 1718	320510025
32	32052	320520001	ZACATECAS	VILLA GARCÍA	VILLA GARCÍA	0191, 0204	320520001
32	32053	320530001	ZACATECAS	VILLA GONZÁLEZ ORTEGA	VILLA GONZÁLEZ ORTEGA	0095, 0165, 0201, 0216	320530001
32	32053	320530015	ZACATECAS	VILLA GONZÁLEZ ORTEGA	ESTANCIA DE ÁNIMAS	0131, 0150, 0254, 0269, 0362, 0377	320530015
32	32054	320540001	ZACATECAS	VILLA HIDALGO	VILLA HIDALGO	0073	320540001
32	32055	320550001	ZACATECAS	VILLANUEVA	VILLANUEVA	0584, 0634	320550001
32	32055	320550042	ZACATECAS	VILLANUEVA	MALPASO	0314, 0329, 0598, 0600	320550042
32	32056	320560001	ZACATECAS	ZACATECAS	ZACATECAS	0063, 0082, 010A, 0114, 0148, 0152, 028A, 0326, 0330, 0345, 035A, 036A, 0379, 0383, 0400, 0415, 0434, 0538, 0542, 0557, 0576, 0580, 0595, 0608, 0612, 0627, 0631, 0646, 0650, 0665, 067A, 0684, 0699, 0701, 0720, 0735, 074A, 075A, 0769, 0788, 0792, 0805, 081A, 0824, 0839, 0843, 0858, 0862, 0877, 0881, 0896, 0909, 0913, 0951, 0965, 0970, 0985, 099A, 1004, 1019, 1038, 1042, 1057, 1061, 1076, 1080, 1095, 1108, 1112, 1127, 1131, 1146, 1150, 1165, 117A, 1184, 1199, 1201, 1216, 1220, 1235, 124A, 1254, 1269, 1273, 1288, 1292, 1305, 131A, 132A, 1339, 1343, 1358, 1362, 1377, 1381, 1396, 1428, 1432, 1447, 1451, 1466, 1470, 1485, 149A, 1502, 1517, 1536, 1540, 1555, 156A, 1574, 1589, 1593, 1606, 1610, 1625, 163A, 1644, 1659, 1663, 1678, 1682, 1697, 170A, 1714, 1729, 1733, 1748, 1752, 1767, 1771, 1786, 1790, 1803, 1818, 1822, 1837, 1841, 1856, 1860, 1875, 188A, 1894, 1907, 1911, 1926, 1930, 1945, 195A, 196A, 1979, 1983, 1998, 2002, 2017, 2021, 2036, 2040, 2055, 206A, 2074, 2089, 2093, 2106, 2110, 2125, 214A, 2159, 2163, 2178, 2182, 2197, 220A, 2233, 2248, 2252, 2267	320560001
32	32057	320570001	ZACATECAS	TRANCOSO	TRANCOSO	0016, 0022, 0037, 0056, 0060, 0075, 008A, 009A, 0408	320570001



Estimación del monto de los recursos federales requeridos para cumplimentar la política de subsidios del Gobierno Federal en materia de vivienda y de suelo para el ejercicio fiscal 2020

El artículo 61 de la Ley de Vivienda establece que la Secretaría de Bienestar deberá elaborar anualmente una estimación fundamentada que determine el monto de recursos federales requeridos para cumplimentar la política de subsidios en materia de vivienda y de suelo, considerando el rezago habitacional, las necesidades de vivienda, la condición de pobreza de los hogares, así como el grado de marginación de la comunidad rural o urbana, entre otros. Para llevar a cabo esa tarea, se utiliza la información más reciente que se encuentra en las siguientes fuentes:

1. Reglas de Operación del Programa de Apoyo para la Vivienda Social, para el ejercicio fiscal 2019, publicadas en el Diario Oficial de la Federación el 15 de marzo de 2019, operado por la Comisión Nacional de Vivienda (CONAVI), organismo descentralizado de la Secretaría de Desarrollo Agrario, Territorial y Urbano (SEDATU).
2. Resultados de pobreza en México 2018 a nivel nacional y por entidades federativas, publicados por el Consejo Nacional de Evaluación de la Política de Desarrollo Social (CONEVAL) con información de la Encuesta Nacional de Ingreso y Gasto de los Hogares (ENIGH) 2018, levantada por el Instituto Nacional de Estadística y Geografía (INEGI).

I. Necesidades de vivienda en hogares con ingresos inferiores a la Línea de Bienestar¹

Se consideran las siguientes necesidades de viviendas en hogares con ingresos inferiores a la Línea de Bienestar:

1. **Necesidad de vivienda nueva.** Se estima el número de hogares secundarios con carencia en calidad y espacios de la vivienda.²
2. **Necesidad de mejoras en la vivienda.** Se estima el número de hogares que presentan al menos una carencia en el material del piso, muros o techo.
3. **Necesidad de ampliación de la vivienda.** Se estima el número de hogares que presentan hacinamiento.³

¹ La Línea de Bienestar es el valor total de la canasta alimentaria y de la canasta no alimentaria por persona al mes, estimado por el CONEVAL.

² Los hogares secundarios son aquellos que comparten la vivienda con un hogar principal y, en algunos casos, con otros hogares secundarios.

³ Se considera que una vivienda presenta hacinamiento cuando la razón del número de residentes y el número de cuartos es igual o mayor a 2.5.



Con información de la base de datos de los Resultados de Pobreza en México 2018 a nivel nacional y por entidades federativas y la ENIGH 2018, se estima un universo de 34.74 millones de hogares, entre los que se encuentran 14.98 millones (43.14% del total) con un ingreso per cápita inferior al valor de la Línea de Bienestar.

Asimismo, se calcula que, de esos hogares con bajos ingresos, 81,749 requieren vivienda nueva, 1.14 millones requieren mejoras en la vivienda y 1.34 millones requieren ampliación de la vivienda. En el Cuadro 1 se presentan las necesidades de vivienda en los ámbitos urbano y rural del país.

Cuadro 1. Necesidades de vivienda en hogares con ingreso per cápita inferior a la Línea de Bienestar

Ámbito	Necesidad		
	Vivienda nueva	Mejora de vivienda	Ampliación de vivienda
Nacional	81,749	1,141,047	1,345,357
Urbano	60,871	550,857	882,842
Rural	20,878	590,190	462,515

Fuente: Estimaciones de la Dirección General de Geoestadística y Padrones de Beneficiarios de la Secretaría de Bienestar con información de los Resultados de pobreza en México 2018 a nivel nacional y por entidades federativas, publicados por el CONEVAL y la ENIGH 2018 del INEGI.

II. Estimación del monto de recursos para cumplimentar la política de subsidios federales en materia de vivienda

Las estimaciones de costos para la construcción de una vivienda nueva, de ampliación y de mejoramiento de la vivienda, empleadas en la presente nota, se muestran en el Cuadro 2, y provienen de las Reglas de Operación del Programa de Apoyo para la Vivienda Social para el ejercicio fiscal 2019, operado por la CONAVI.

Cuadro 2. Costos unitarios

Costo	A nivel nacional	
	UMA*	Pesos
Mejoramiento de vivienda	25	\$64,212.50
Ampliación	50	\$128,425.00
Vivienda Nueva (O autoproducción)	127	\$326,199.50

Fuente: Reglas de Operación del Programa de Apoyo para la Vivienda Social 2019 de CONAVI.
 *UMA Unidad de Medida y Actualización para 2019 Fuente: <https://www.inegi.org.mx/temas/uma/>

Considerando las estimaciones anteriores, se calculan los montos de recursos siguientes: 25, 50 y 127 veces el valor de la UMA mensual, por unidad de vivienda, es decir, 64.2,



128.4 y 326.1 miles de pesos, para atender las necesidades de mejora, ampliación y vivienda nueva, respectivamente (Cuadro 3).

De tal manera, que el monto máximo de recursos estimado es de 106,176,148 veces el valor de la UMA, esto es, 272.7 miles de millones de pesos.

Cuadro 3. Recursos necesarios para cumplimentar la política de subsidios federales en materia de vivienda

Necesidad	Número de hogares con necesidad	Valor de la UMA por unidad de vivienda	Costo Unitario (pesos)	Monto máximo de recursos federales (M\$)	Monto máximo de recursos federales (pesos)
Mejora de vivienda	1,141,047	25	\$64,212.50	28,526,175	\$73,269,480,487.50
Ampliación en la vivienda	1,345,357	50	\$128,425.00	67,267,850	\$172,777,472,725.00
Vivienda nueva	81,749	127	\$326,199.50	10,382,123	\$26,666,482,925.50
Montos totales				106,176,148	\$272,713,436,138.00

ELABORÓ
ASDIA FERNANDA CÓRDOVA DÁVILA


SUBDIRECTORA DE ÁREA

AUTORIZÓ
XIMENA FERNÁNDEZ PINEDA


DIRECTORA GENERAL DE GEOESTADÍSTICA Y PADRONES DE BENEFICIARIOS



CÁMARA DE DIPUTADOS

LXIV LEGISLATURA

Secretario de Servicios Parlamentarios: Hugo Christian Rosas de León; **Director General de Crónica y Gaceta Parlamentaria:** Gilberto Becerril Olivares; **Directora del Diario de los Debates:** Eugenia García Gómez; **Jefe del Departamento de Producción del Diario de los Debates:** Oscar Orozco López; **Apoyo Documental:** **Dirección General de Proceso Legislativo, Directora General,** María Elena Sánchez Algarín. Oficinas de la Dirección del Diario de los Debates de la Cámara de Diputados del Congreso de la Unión: Palacio Legislativo, avenida Congreso de la Unión 66, edificio E, cuarto nivel, colonia El Parque, delegación Venustiano Carranza, CP 15969. Teléfonos: 5036-0000, extensiones 54039 y 54044. **Página electrónica:** <http://cronica.diputados.gob.mx>