



CÁMARA DE
DIPUTADOS
LXV LEGISLATURA

Diario de los Debates

ÓRGANO OFICIAL DE LA CÁMARA DE DIPUTADOS
DEL CONGRESO DE LOS ESTADOS UNIDOS MEXICANOS

Primer Periodo de Sesiones Ordinarias del Segundo Año de Ejercicio

Presidente

Diputado Santiago Creel Miranda

Año II

Martes 8 de noviembre de 2022

Sesión 24 Anexo B

Mesa Directiva

Presidente

Dip. Santiago Creel Miranda

Vicepresidentes

Dip. Karla Yuritzi Almazán Burgos

Dip. Noemí Berenice Luna Ayala

Dip. Marcela Guerra Castillo

Secretarios

Dip. Brenda Espinoza López

Dip. Saraí Núñez Cerón

Dip. Fuensanta Guadalupe Guerrero Esquivel

Dip. María del Carmen Pinete Vargas

Dip. Magdalena del Socorro Núñez Monreal

Dip. Jéssica María Guadalupe Ortega de la Cruz

Dip. María Macarena Chávez Flores

Junta de Coordinación Política

Presidente

Dip. Moisés Ignacio Mier Velasco
Coordinador del Grupo Parlamentario de
Morena

Coordinadores de los Grupos Parlamentarios

Dip. Jorge Romero Herrera
Coordinador del Grupo Parlamentario del
Partido Acción Nacional

Dip. Rubén Ignacio Moreira Valdez
Coordinador del Grupo Parlamentario del
Partido Revolucionario Institucional

Dip. Carlos Alberto Puente Salas
Coordinador del Grupo Parlamentario del
Partido Verde Ecologista de México

Dip. Alberto Anaya Gutiérrez
Coordinador del Grupo Parlamentario del
Partido del Trabajo

Dip. Jorge Álvarez Máynez
Coordinador del Grupo Parlamentario de
Movimiento Ciudadano

Dip. Luis Ángel Xariel Espinosa Cházaro
Coordinador del Grupo Parlamentario del
Partido de la Revolución Democrática



CÁMARA DE
DIPUTADOS
LXV LEGISLATURA

Diario de los Debates

ÓRGANO OFICIAL DE LA CÁMARA DE DIPUTADOS
DEL CONGRESO DE LOS ESTADOS UNIDOS MEXICANOS

Primer Periodo de Sesiones Ordinarias del Segundo Año de Ejercicio

| | | |
|---|---|--|
| Director General de Crónica y Gaceta Parlamentaria Gilberto Becerril Olivares | Presidente Diputado Santiago Creel Miranda | Directora del Diario de los Debates Eugenia García Gómez |
| Año II | Ciudad de México, martes 8 de noviembre de 2022 | Sesión 24 Anexo B |

SUMARIO

DECLARATORIA DE LAS ZONAS DE ATENCIÓN PRIORITARIAS PARA EL EJERCICIO FISCAL DE 2023

| | |
|--|-----|
| Listado de las zonas de atención prioritarias urbanas 2023 | 4 |
| Opinión de la Comisión de Bienestar, a la propuesta de declaratoria de las zonas de atención prioritaria 2023..... | 140 |

ANEXO B.- LISTADO DE ZONAS DE ATENCIÓN PRIORITARIA URBANAS 2023, 42,489 AGEBS URBANAS

| Clave de Entidad Federativa | Clave de Municipio | Clave de Localidad | Nombre de Entidad Federativa | Nombre de Municipio | Nombre de Localidad | AGEB | Clave de Localidad Actual (junio de 2022) |
|-----------------------------|--------------------|--------------------|------------------------------|----------------------------|---|--|---|
| 01 | 01001 | 010010001 | AGUASCALIENTES | AGUASCALIENTES | AGUASCALIENTES | 0283, 0337, 0411, 0426, 0445, 0454, 0483, 0500, 0801, 1320, 1354, 1382, 1405, 1458, 1462, 1528, 1710, 2047, 2066, 2155, 2183, 2206, 2210, 2225, 2282, 2348, 2352, 2367, 2422, 2634, 2795, 2812, 2831, 2935, 2969, 3011, 3115, 3149, 3153, 3238, 3242, 3257, 3308, 3312, 3331, 3369, 3492, 3562, 3613, 3736, 3774, 3789, 3793, 3806, 3887, 3990, 4113, 4128, 4325, 4363 | 010010001 |
| 01 | 01001 | 010010239 | AGUASCALIENTES | AGUASCALIENTES | GENERAL JOSÉ MARÍA MORELOS Y PAVÓN (CAÑADA HONDA) | 419A | 010010239 |
| 01 | 01001 | 010010293 | AGUASCALIENTES | AGUASCALIENTES | NORIAS DE OJOCALIENTE | 3666, 3929 | 010010293 |
| 01 | 01001 | 010010357 | AGUASCALIENTES | AGUASCALIENTES | NORIAS DEL PASO HONDO | 4186, 4170, 4289, 4293, 4382 | 010010357 |
| 01 | 01001 | 010010479 | AGUASCALIENTES | AGUASCALIENTES | VILLA LICENCIADO JESUS TERÁN (CALVILLO) | 2742, 2757, 2899, 3933 | 010010479 |
| 01 | 01001 | 010011025 | AGUASCALIENTES | AGUASCALIENTES | POCITOS | 3948 | 010011025 |
| 01 | 01002 | 010020001 | AGUASCALIENTES | ASIENTOS | ASIENTOS | 0122, 0334, 0349 | 010020001 |
| 01 | 01002 | 010020011 | AGUASCALIENTES | ASIENTOS | CIENEGA GRANDE | 0096, 0211, 0283, 0296, 0372 | 010020011 |
| 01 | 01002 | 010020059 | AGUASCALIENTES | ASIENTOS | VILLA JUJAREZ | 0156, 0160, 0353 | 010020059 |
| 01 | 01003 | 010030055 | AGUASCALIENTES | CALVILLO | CALVILLO | 0153, 0187, 0191, 0204, 0219, 0223, 0280 | 010030055 |
| 01 | 01004 | 010040001 | AGUASCALIENTES | COSÍO | COSÍO | 0079, 0172, 0242, 0257, 0261 | 010040001 |
| 01 | 01004 | 010040026 | AGUASCALIENTES | COSÍO | COSÍO | 0080, 0108, 0112, 0127, 0131 | 010040026 |
| 01 | 01005 | 010050001 | AGUASCALIENTES | JESUS MARIA | LA PUNTA | 0146, 0150 | 010050001 |
| 01 | 01006 | 010060001 | AGUASCALIENTES | PABELLÓN DE ARTEAGA | JESUS MARIA | 0020, 0074, 0482, 0497, 0514, 0549, 0552, 0571, 0641 | 010060001 |
| 01 | 01006 | 010060007 | AGUASCALIENTES | PABELLÓN DE ARTEAGA | PABELLÓN DE ARTEAGA | 0051, 0070, 0085, 009A, 0102, 0136, 0140, 0174, 023A, 0244, 0259, 0263, 0278, 0282 | 010060007 |
| 01 | 01007 | 010070001 | AGUASCALIENTES | RINCÓN DE ROMOS | EMILIANO ZAPATA | 0189 | 010070001 |
| 01 | 01007 | 010070018 | AGUASCALIENTES | RINCÓN DE ROMOS | RINCÓN DE ROMOS | 0059, 0063, 0114, 0129, 0133, 0222, 0241 | 010070018 |
| 01 | 01007 | 010070030 | AGUASCALIENTES | RINCÓN DE ROMOS | PABLO ESCALERAS | 0190 | 010070030 |
| 01 | 01008 | 010080001 | AGUASCALIENTES | RINCÓN DE ROMOS | PABELLÓN DE HIDALGO | 0148, 0167, 0256 | 010080001 |
| 01 | 01009 | 010090001 | AGUASCALIENTES | TEPEZALÁ | SAN JOSÉ DE GRACIA | 0164, 0179, 0183, 0198, 0200, 0215 | 010090001 |
| 01 | 01009 | 010090025 | AGUASCALIENTES | TEPEZALÁ | SAN JOSÉ DE GRACIA | 0087, 0104, 0138, 0161, 0208 | 010090025 |
| 01 | 01010 | 010100001 | AGUASCALIENTES | EL LLANO | SAN ANTONIO | 0176, 0180 | 010100001 |
| 01 | 01011 | 010110001 | AGUASCALIENTES | SAN FRANCISCO DE LOS ROMOS | PALO ALTO | 0143, 0158, 0162 | 010110001 |
| 01 | 01011 | 010110001 | AGUASCALIENTES | SAN FRANCISCO DE LOS ROMOS | SAN FRANCISCO DE LOS ROMOS | 0013, 0028, 0051, 0066, 0070, 0140 | 010110001 |
| 02 | 02001 | 020010001 | BAJA CALIFORNIA | ENSENADA | ENSENADA | 0026, 0030, 0083, 0098, 0100, 0115, 012A, 013A, 0149, 0153, 0168, 0172, 0187, 0191, 0204, 0435, 044A, 045A, 0488, 0492, 0505, 052A, 0543, 0558, 0562, 0577, 0581, 0613, 0628, 0632, 0647, 0651, 0666, 0670, 0685, 069A, 0717, 0721, 0736, 0740, 0755, 076A, 0789, 0793, 0825, 083A, 084A, 0859, 0863, 0882, 0929, 1005, 101A, 102A, 1038, 1043, 1058, 1062, 1077, 1081, 1221, 1236, 1240, 1256, 1263, 1306, 1310, 1397, 140A, 1414, 1452, 1467, 1471, 1486, 1490, 1503, 1518, 1522, 1537, 1541, 1556, 1560, 1575, 158A, 1594, 1607, 1611, 1626, 1876, 1880, 1895, 1908, 2060, 2075, 208A, 2107, 2111, 2126, 2145, 215A, 216A, 2179, 2183, 2198, 223A, 2431, 2446, 5966, 5987, 5991, 6006, 6010, 6025, 6148, 7377, 7432, 7447, 7451, 749A, 7502, 7625, 7644, 7659, 7663, 7678, 7682, 7697, 770A, 7714, 7729, 7733, 7748, 7752, 7767, 7771, 7786, 7790, 7818, 7822, 7837, 7841, 7856, 7860, 7875, 788A, 7894, 7907, 7911, 7925, 7930, 7945, 795A, 7964, 7979, 7998, 8002, 8017, 8021, 8036, 8040, 8055, 806A, 8074, 8089, 8093, 8106, 8110, 838A, 8394, 8407, 8426, 8430, 8445, 845A, 846A, 8479, 8568, 8572, 8587, 8680, 8695, 8708, 8712, 8727, 8731, 8746, 9551, 9566, 9565, 959A, 9602, 9617, 9621, 9636, 9640, 9655, 966A, 9674, 9689, 9693, 9706, 9710, 9725, 973A, 974A, 9759, 9763, 9778, 9797, 980A, 9814, 9829, 9833, 9848, 9852, 9867, 9871, 9886, 9890, 9903 | 020010001 |




| Clave de Entidad Federativa | Clave de Municipio | Clave de Localidad | Nombre de Entidad Federativa | Nombre de Municipio | Nombre de Localidad | AGEB | Clave de Localidad Actual (junio de 2022) |
|-----------------------------|--------------------|--------------------|------------------------------|---------------------|---|--|---|
| 02 | 02001 | 020010114 | BAJA CALIFORNIA | ENSENADA | FRANCISCO ZARCO (VALLE DE GUADALUPE) | 6186, 7343, 8888 | 020010114 |
| 02 | 02001 | 020010139 | BAJA CALIFORNIA | ENSENADA | RODOLFO SÁNCHEZ TABOADA (MANADERO) | 0045, 1096, 1109, 1113, 1128, 1325, 1334, 1344, 1359, 1363, 1378, 1382, 1654, 1664, 1678, 1683, 1768, 1861, 2224, 2253, 2268, 2338, 2427, 603A, 604A, 605B, 6063, 7517, 7521, 7538, 7540, 7555, 813A, 8144, 8159, 8163, 8765, 877A, 9818 | 020010139 |
| 02 | 02001 | 020010186 | BAJA CALIFORNIA | ENSENADA | EJIDO PUNTA COLINETT (PUNTA COLONET) | 1838, 1842, 1857, 9956, 9960, 9975 | 020010186 |
| 02 | 02001 | 020010190 | BAJA CALIFORNIA | ENSENADA | REAL DEL CASTILLO NUEVO (OJOS NEGROS) | 1946, 1950, 1965, 197A, 2249 | 020010190 |
| 02 | 02001 | 020010243 | BAJA CALIFORNIA | ENSENADA | SAN VICENTE | 1819, 2287, 8178, 8182, 8197, 820A | 020010243 |
| 02 | 02001 | 020010247 | BAJA CALIFORNIA | ENSENADA | EL SAUZAL DE RODRIGUEZ | 0308, 1147, 2094, 2200, 2215, 7324, 7409, 7466, 7470, 7485 | 020010247 |
| 02 | 02001 | 020010935 | BAJA CALIFORNIA | ENSENADA | LAZARO CARDENAS (VALLE DE LA TRINIDAD) | 1823, 8591, 8604, 8619, 8623, 8854, 8889 | 020010935 |
| 02 | 02001 | 020012183 | BAJA CALIFORNIA | ENSENADA | RANCHO CAÑÓN BUENA VISTA (EL ZORRILLO) | 1132, 1289, 1698, 1772, 1787, 1791, 1804, 2272, 8500, 8784, 9782 | 020012183 |
| 02 | 02002 | 020020001 | BAJA CALIFORNIA | MEXICALI | MEXICALI | 0057, 0165, 017A, 0184, 0288, 0292, 0305, 0413, 0517, 070A, 0729, 0733, 2388, 2462, 2496, 2894, 3140, 3155, 316A, 3189, 3812, 3846, 3850, 3916, 3935, 4172, 4191, 4204, 4219, 4350, 437A, 4384, 4399, 4558, 4562, 4613, 4755, 4789, 4806, 4810, 4825, 483A, 4862, 4952, 5289, 5522, 558A, 5594, 5611, 5772, 5787, 5791, 5804, 5946, 5950, 5965, 6287, 6304, 6319, 6342, 6385, 6450, 6465, 6516, 6535, 654A, 6554, 6562, 685A, 6906, 6910, 6925, 693A, 7016, 7054, 7073, 7196, 7228, 7571, 7637, 768A, 7694, 7798, 8156, 8279, 8387 | 020020001 |
| 02 | 02002 | 020020110 | BAJA CALIFORNIA | MEXICALI | COLONIA VENUSTIANO CARRANZA (LA CARRANZA) | 2706, 2710 | 020020110 |
| 02 | 02002 | 020020111 | BAJA CALIFORNIA | MEXICALI | VICENTE GUERRERO (ALGODONES) | 4026 | 020020111 |
| 02 | 02002 | 020020159 | BAJA CALIFORNIA | MEXICALI | DELTA (ESTACION DELTA) | 5109 | 020020159 |
| 02 | 02002 | 020020185 | BAJA CALIFORNIA | MEXICALI | CIUDAD GUADALUPE VICTORIA (KILÓMETRO CUARENTA Y TRES) | 2975, 3121, 5378, 6268, 8226 | 020020185 |
| 02 | 02002 | 020020192 | BAJA CALIFORNIA | MEXICALI | EJIDO HERMOSILLO | 5058, 8438 | 020020192 |
| 02 | 02002 | 020020225 | BAJA CALIFORNIA | MEXICALI | MICHORCAN DE OCAMPO | 8334 | 020020225 |
| 02 | 02002 | 020020227 | BAJA CALIFORNIA | MEXICALI | EJIDO SINALOA (ESTACION KASEY) | 7868 | 020020227 |
| 02 | 02002 | 020020231 | BAJA CALIFORNIA | MEXICALI | CIUDAD MORELOS (CUERVOS) | 5202, 5217, 6412, 6817, 7618, 8300 | 020020231 |
| 02 | 02002 | 020020237 | BAJA CALIFORNIA | MEXICALI | CIUDAD MORELOS (CUERVOS) | 5202, 5217, 6412, 6817, 7618, 8300 | 020020237 |
| 02 | 02002 | 020020284 | BAJA CALIFORNIA | MEXICALI | CIUDAD MORELOS (CUERVOS) | 5202, 5217, 6412, 6817, 7618, 8300 | 020020284 |
| 02 | 02002 | 020020456 | BAJA CALIFORNIA | MEXICALI | SAN FELIPE | 3028, 3032, 3047, 5240, 5295, 540A, 5912 | 020020456 |
| 02 | 02002 | 020020459 | BAJA CALIFORNIA | MEXICALI | BENITO JUÁREZ (EJIDO TECOLOTES) | 2674, 6874 | 020020459 |
| 02 | 02002 | 020020461 | BAJA CALIFORNIA | MEXICALI | POBLADO PAREDONES | 4115 | 020020461 |
| 02 | 02002 | 020020461 | BAJA CALIFORNIA | MEXICALI | CIUDAD COAHUILA (KILÓMETRO CINCUENTA Y SIETE) | 2941, 3873, 5185, 572A | 020020461 |
| 02 | 02003 | 020030001 | BAJA CALIFORNIA | TECATE | TECATE | 0016, 0020, 005A, 0069, 0073, 0089, 0092, 0410, 0425, 0444, 0459, 0463, 0478, 0482, 0497, 050A, 0514, 0529, 0548, 0552, 0667, 0942, 0957, 0961, 0976, 1071, 1086, 1090, 1103, 1118, 1122, 1137, 1279, 1283, 1298, 1391, 1419, 1423, 1438, 1442, 1457, 1461, 1476, 1480, 1527, 1546, 1589, 1616, 1620, 1635, 164A, 1654, 1669, 1673, 1688, 1692, 1705 | 020030001 |
| 02 | 02003 | 020030155 | BAJA CALIFORNIA | TECATE | LUIS ECHEVERRÍA ÁLVAREZ (EL HONGO) | 1315, 132A, 1334, 1349, 1353, 1368, 1372, 1387, 1531 | 020030155 |
| 02 | 02003 | 020030340 | BAJA CALIFORNIA | TECATE | CIUDAD COAHUILA (KILÓMETRO CINCUENTA Y SIETE) | 1495, 1508, 1512, 1550, 1565, 157A, 1584 | 020030340 |
| 02 | 02003 | 020031603 | BAJA CALIFORNIA | TECATE | CIUDAD COAHUILA (KILÓMETRO CINCUENTA Y SIETE) | 0105 | 020031603 |
| 02 | 02004 | 020040001 | BAJA CALIFORNIA | TUJUANA | TUJUANA | 0032, 0051, 0117, 0136, 0418, 0437, 0511, 0687, 0757, 0776, 0808, 0831, 0901, 0916, 1276, 1346, 1581, 1596, 1647, 1666, 1755, 176A, 1806, 1810, 1825, 183A, 1844, 1878, 190A, 1929, 1948, 2024, 226A, 2274, 2289, 2344, 2378, 2448, 2611, 2679, 2683, 2698, 2772, 2838, | 020040001 |






| Clave de Entidad Federativa | Clave de Municipio | Clave de Localidad | Nombre de Entidad Federativa | Nombre de Municipio | Nombre de Localidad | AGEB | Clave de Localidad Actual (Junio de 2022) |
|-----------------------------|--------------------|--------------------|------------------------------|---------------------|--------------------------------------|--|---|
| 02 | 02004 | 020041615 | BAJA CALIFORNIA | TIJUANA | EL NIÑO | 2861, 2876, 2880, 2927, 2931, 2946, 2999, 3056, 3060, 3075, 3145, 315A, 316A, 3179, 3183, 3198, 3200, 323A, 3249, 3253, 3272, 3431, 3520, 3535, 354A, 355A, 3643, 3662, 3677, 3681, 3732, 3751, 3785, 379A, 3910, 3963, 4105, 4213, 4251, 4285, 4302, 4317, 4335, 4389, 4410, 443A, 4459, 4463, 4497, 450A, 451A, 4528, 4548, 4567, 4571, 4588, 4590, 4603, 4618, 4622, 4637, 4641, 4656, 4726, 4746, 5096, 5090, 5160, 5175, 5226, 5230, 5245, 5298, 5300, 5315, 5368, 5372, 5438, 5442, 5476, 5508, 5590, 557A, 5598, 5635, 5673, 5688, 5692, 571A, 5828, 5870, 589A, 5902, 5917, 6012, 6027, 6065, 608A, 6099, 6135, 6239, 6243, 6258, 6296, 6309, 6313, 6332, 6347, 6366, 639A, 6402, 6455, 6506, 653A, 654A, 6563, 6614, 6633, 6648, 685A, 6879, 692A, 693A, 7010, 704A, 7167, 7222, 729A, 7311, 735A, 736A, 7363, 7388, 7468, 750A, 7523, 767A, 774A, 775A, 782A, 7858, 7877, 7928, 7932, 7947, 7951, 7966, 7970, 832A, 871A, 8729, 8733, 8766, 8803, 888A, 9036, 906A, 9089, 9093, 9110, 920A | 020041615 |
| 02 | 02004 | 020041883 | BAJA CALIFORNIA | TIJUANA | VILLA DEL CAMPO | 8038 | 020041883 |
| 02 | 02004 | 020041934 | BAJA CALIFORNIA | TIJUANA | LOMAS DE SAN PEDRO | 5207 | 020041934 |
| 02 | 02004 | 020041977 | BAJA CALIFORNIA | TIJUANA | VALLE DE LAS PALMAS [ETAPA 1] | 2749, 5122, 5137 | 020041977 |
| 02 | 02005 | 020050001 | BAJA CALIFORNIA | PLAYAS DE ROSARITO | PLAYAS DE ROSARITO | 0082, 0097, 010A, 011A, 0129, 0133, 0148, 0167, 0171, 0186, 0190, 0218, 0222, 0237, 0241, 0256, 0260, 0275, 028A, 0294, 0307, 0311, 0326, 0330, 0345, 035A, 036A, 0379, 0383, 0400, 0415, 042A, 043A, 0449, 0453, 0468, 0472, 0538, 0542, 0557, 0561, 0605, 081A, 082A, 0839, 0843, 0858, 0862, 0877, 0928, 0932, 0870, 0885, 099A, 100A, 1019, 1023, 1038, 1042, 1057, 1061, 1076, 1080, 1085, 1127, 1131, 1146, 1165, 1216, 1220, 1235, 1269, 1273, 1288 | 020050001 |
| 02 | 02005 | 020050089 | BAJA CALIFORNIA | PLAYAS DE ROSARITO | PRIMO TAPIA | 0491, 050A, 0523, 0782, 0847, 0951, 0966, 1108, 1150, 124A, 1254 | 020050089 |
| 02 | 02006 | 020060001 | BAJA CALIFORNIA | SAN QUINTÍN | SAN QUINTÍN | 0056 | 020060001 |
| 02 | 02006 | 020060040 | BAJA CALIFORNIA | SAN QUINTÍN | CAMALÚ | 0060, 0075, 008A, 009A, 0107, 0126, 0130, 0145, 015A, 016A, 0179, 0183, 0198, 0200 | 020060040 |
| 02 | 02006 | 020060082 | BAJA CALIFORNIA | SAN QUINTÍN | COLONIA LOMAS DE SAN RAMÓN (TRIGUIS) | 023A, 0248, 0253, 0288 | 020060082 |
| 02 | 02006 | 020060121 | BAJA CALIFORNIA | SAN QUINTÍN | COLONIA NUEVA ERA | 0272, 0291 | 020060121 |
| 02 | 02006 | 020060248 | BAJA CALIFORNIA | SAN QUINTÍN | EJIDO PAPALOTE | 030A, 0319, 0323, 0342 | 020060248 |
| 02 | 02006 | 020060585 | BAJA CALIFORNIA | SAN QUINTÍN | EMILIANO ZAPATA | 0304, 0319, 0323, 0342 | 020060585 |
| 02 | 02006 | 020060823 | BAJA CALIFORNIA | SAN QUINTÍN | LÁZARO CARDENAS | 0357, 0361, 0376, 0380, 0395, 0408, 0412, 0427, 0431, 0446, 0450, 0465, 047A, 048A, 0499 | 020060823 |
| 02 | 02006 | 020060863 | BAJA CALIFORNIA | SAN QUINTÍN | SANTA FE | 0501, 0516, 0569, 0592, 0639, 0658, 0662, 0677, 0681 | 020060863 |
| 02 | 02006 | 020060863 | BAJA CALIFORNIA | SAN QUINTÍN | VICENTE GUERRERO | 0732, 0751, 0766, 0785, 079A, 0817, 0836, 0840, 0855, 086A | 020060863 |
| 03 | 03001 | 030010001 | BAJA CALIFORNIA SUR | COMONDÚ | CIUDAD CONSTITUCIÓN | 0209, 2120, 2826, 2830, 2879, 2893, 2898, 292A, 2949, 3059, 3063, 3082, 3152, 3237, 329A, 3453, 3523, 3650, 3699, 3716, 3768, 382A, 3858, 3862, 3877, 3909 | 030010001 |
| 03 | 03001 | 030010133 | BAJA CALIFORNIA SUR | COMONDÚ | CIUDAD INSURGENTES | 2953, 2968, 2987, 2991, 3010, 3025, 3415, 343A, 3468, 3472, 3487, 3631, 3754 | 030010133 |
| 03 | 03001 | 030010280 | BAJA CALIFORNIA SUR | COMONDÚ | PUERTO SAN CARLOS | 0016, 2309, 2313, 3167, 3171, 3951 | 030010280 |
| 03 | 03002 | 030020001 | BAJA CALIFORNIA SUR | MULEGÉ | SANTA ROSALÍA | 3395, 3427, 3431, 3446, 3450, 3465, 347A, 348A, 3499, 3501, 3821, 3836, 3840, 3855, 386A, 387A, 3959, 3963, 4088, 4285, 4459, 4463, 4478 | 030020001 |
| 03 | 03002 | 030020015 | BAJA CALIFORNIA SUR | MULEGÉ | BAHÍA TORTUGAS | 3516, 3520, 3535, 3596, 3709, 3732, 3982 | 030020015 |
| 03 | 03002 | 030020066 | BAJA CALIFORNIA SUR | MULEGÉ | GUERRERO NEGRO | 0013, 2880, 2912, 2946, 354A, 355A, 3569, 3573, 3630, 3658, 3662, 3713, 3728, 3817, 3889, 3893, 3906, 3910, 4001, 4016, 4020, 4035, 412A, 4209, 4213, 4228, 4232, 4247, 4251, 4266, 4270, 4355, 436A, 4482 | 030020066 |
| 03 | 03002 | 030020087 | BAJA CALIFORNIA SUR | MULEGÉ | HEROICA MULEGÉ | 2965, 361A, 362A, 3925, 393A, 394A, 404A, 405A, 4181, 4196, 4425, 443A, 444A | 030020087 |





| Clave de Entidad Federativa | Clave de Municipio | Clave de Localidad | Nombre de Entidad Federativa | Nombre de Municipio | Nombre de Localidad | AGEB | Clave de Localidad Actual (junio de 2022) |
|-----------------------------|--------------------|--------------------|------------------------------|---------------------|--------------------------------|--|---|
| 03 | 03009 | 030090001 | BAJA CALIFORNIA SUR | LORETO | LORETO | 1941, 1956, 1960, 1975, 198A, 1994, 2009, 2102, 2117, 2121, 2136, 2140, 2282, 2287, 230A, 2314, 2328, 2333, 2348, 2352, 2386, 2437, 2441, 2456, 2460, 2475, 248A, 2494, 2507, 2511, 2526, 2530, 2545, 2649, 2653, 2723, 2738, 2742, 2757, 2761, 2776, 2780, 2808, 2812, 2831, 2850, 2954, 3026, 3030, 3045, 305A, 3064, 3079, 3219, 3223, 3238, 3242, 3257, 3261, 3276, 3280, 3308, 3365, 337A, 338A, 3389, 3416, 3420, 3469, 3473, 3488, 3492, 3505, 3539, 3609, 3613, 3628, 3632, 3647, 3651, 3670 | 030090001 |
| 04 | 04001 | 040010001 | CAMPECHE | LORETO | LORETO | 0071, 0086, 0090, 0103, 0118, 0122, 0137, 0141, 0156, 0160, 0175, 018A, 0194, 0207, 0211, 0226, 0230, 0245, 025A, 0264, 0279, 0283, 0298, 0300, 0316, 032A, 033A, 0348, 0353, 0368, 0372, 0387, 040A, 0419, 0423, 0438, 0442, 0457, 0461 | 040010001 |
| 04 | 04001 | 040010003 | CAMPECHE | CALKINI | CALKINI | 0275, 0326, 0345, 035A, 0383, 042A, 0481, 0519, 0523, 0538, 0557, 0561, 0576, 0612, 0627, 0650, 0684, 0699 | 040010003 |
| 04 | 04001 | 040010004 | CAMPECHE | CALKINI | BACABCHEN | 0665, 067A | 040010004 |
| 04 | 04001 | 040010007 | CAMPECHE | CALKINI | BEZAL | 0307, 0311, 0400, 0415, 043A, 0449, 0472, 0631 | 040010007 |
| 04 | 04001 | 040010008 | CAMPECHE | CALKINI | DZITBALOHÉ | 0171, 0186, 0330, 0468, 0542, 0701 | 040010008 |
| 04 | 04001 | 040010008 | CAMPECHE | CALKINI | NUNKINI | 0364, 0379, 0453, 0487, 0504, 0580, 0595, 0646 | 040010008 |
| 04 | 04002 | 040020001 | CAMPECHE | CAMPECHE | SAN FRANCISCO DE CAMPECHE | 0126, 0605, 0681, 0728, 093A, 1105, 1139, 1143, 1232, 1247, 1482, 1514, 1529, 1571, 1603, 1622, 1637, 1656, 1694, 1726, 1891, 1957, 1995, 200A, 2014, 2029, 2033, 2086, 2186, 2175, 218A, 2194, 2207, 226A, 2353, 2372, 2387, 2419, 2423 | 040020001 |
| 04 | 04002 | 040020077 | CAMPECHE | CAMPECHE | CHINÁ | 1317, 2298, 2438, 2442 | 040020077 |
| 04 | 04002 | 040020087 | CAMPECHE | CAMPECHE | LERMA | 2300, 232A, 2334, 2349 | 040020087 |
| 04 | 04002 | 040020465 | CAMPECHE | CAMPECHE | LOS LAURELES | 015A, 016A, 0198 | 040020465 |
| 04 | 04003 | 040030001 | CAMPECHE | CARMEN | CIUDAD DEL CARMEN | 1155, 116A, 1314, 2577, 2596, 2863, 3128, 3151 | 040030001 |
| 04 | 04003 | 040030005 | CAMPECHE | CARMEN | CIUDAD DEL CARMEN | 2191, 2204, 2651, 2933 | 040030005 |
| 04 | 04003 | 040030006 | CAMPECHE | CARMEN | ATASTA | 3109 | 040030006 |
| 04 | 04003 | 040030101 | CAMPECHE | CARMEN | SAN ANTONIO CARDENAS | 2613, 2914 | 040030101 |
| 04 | 04003 | 040030199 | CAMPECHE | CARMEN | ISLA AGUADA | 2346, 2350, 2897, 290A, 2971, 3043 | 040030199 |
| 04 | 04003 | 040030614 | CAMPECHE | CARMEN | SABANCUY | 2115, 2365, 237A, 2435, 2610, 2929, 2986, 3096 | 040030614 |
| 04 | 04004 | 040040001 | CAMPECHE | CHAMPOTÓN | CHAMPOTÓN | 0012, 0968, 0972, 1008, 1010, 1025, 1576, 1699, 1769, 1805, 181A, 1932, 1947, 1966, 2081, 2146, 2150, 2289, 2273, 231A, 2396, 2466, 2517, 2540 | 040040001 |
| 04 | 04004 | 040040036 | CAMPECHE | CHAMPOTÓN | SIHOCHAC | 2288, 2292, 2409, 2470, 2521, 2536 | 040040036 |
| 04 | 04004 | 040040091 | CAMPECHE | CHAMPOTÓN | LEY FEDERAL DE REFORMA AGRARIA | 1970, 1985, 199A, 2004, 2324 | 040040091 |
| 04 | 04004 | 040040432 | CAMPECHE | CHAMPOTÓN | CARRILLO PUERTO | 1612, 1627, 1631, 1646, 2019, 2023, 2038, 2042, 2216 | 040040432 |
| 04 | 04004 | 040040564 | CAMPECHE | CHAMPOTÓN | SANTO DOMINGO KESTÉ | 2127, 2131, 217A, 2220, 2235, 2502 | 040040564 |
| 04 | 04005 | 040050001 | CAMPECHE | HECELCHAKÁN | HECELCHAKÁN | 0255, 026A, 027A, 0289, 0414, 0429, 0433, 0448, 0452, 0467, 0471 | 040050001 |
| 04 | 04005 | 040050007 | CAMPECHE | HECELCHAKÁN | POMUCH | 0293, 0306, 0310, 0325, 033A, 034A, 0359, 0363, 0376, 0382, 0397, 040A, 0486, 0490, 0503 | 040050007 |
| 04 | 04006 | 040060001 | CAMPECHE | HOPELCHÉN | HOPELCHÉN | 0977, 0981, 0996, 1000, 1091, 1104, 1119, 1123, 1208, 127A | 040060001 |
| 04 | 04006 | 040060003 | CAMPECHE | HOPELCHÉN | BOLONCHÉN DE REJÓN | 0021, 1015, 1142, 1157, 1195, 1231 | 040060003 |
| 04 | 04006 | 040060023 | CAMPECHE | HOPELCHÉN | VICENTE GUERRERO | 1161, 1176, 1180, 1212, 1227, 1246, 1250, 1265 | 040060023 |
| 04 | 04008 | 040080001 | CAMPECHE | TENABO | TENABO | 0204, 0219, 0223, 0242, 0257, 0261, 0276, 0280, 0295, 0308, 0312, 0327, 0331 | 040080001 |
| 04 | 04009 | 040090001 | CAMPECHE | ESCARCEGA | ESCARCEGA | 0019, 0042, 0057, 0061, 0076, 0080, 0095, 0108, 0112, 0127, 0131, 0146, 0150, 0466, 0470, 0485, 049A, 0502, 0517, 0521, 0536, 0540, 0555, 0663, 0697, 070A, 0714, 0729, 0767, 0771, 0818, 0822, 0837, 0841, 0856, 0860, 0907 | 040090001 |
| 04 | 04009 | 040090002 | CAMPECHE | ESCARCEGA | DIVISIÓN DEL NORTE | 017A, 0409, 0413, 0428, 0432, 0447, 0451, 056A, 0574, 0589, 0678, 0875, 088A, 0894 | 040090002 |
| 04 | 04010 | 040100001 | CAMPECHE | CALAKMUL | XPUJIL | 0518, 0537, 0541, 0556, 0560, 058A, 065A, 0664, 0683, 0698, 0700, 0715, 072A, 073A, 0749, 0753 | 040100001 |
| 04 | 04011 | 040110001 | CAMPECHE | CANDELARIA | CANDELARIA | 0017, 0021, 0036, 0040, 0055, 006A, 0074, 0089, 0093, 0303, 0318, 0322, 0337, 0341, 0356, 0360, 0375, 038A, 039A | 040110001 |



| Clave de Entidad Federativa | Clave de Municipio | Clave de Localidad | Nombre de Entidad Federativa | Nombre de Municipio | Nombre de Localidad | AGEB | Clave de Localidad Actual (junio de 2022) |
|-----------------------------|--------------------|--------------------|------------------------------|---------------------|------------------------------|--|---|
| 04 | 04012 | 040120001 | CAMPECHE | SEYBAPLAYA | SEYBAPLAYA | 0014, 0029, 0033, 0067 | 040120001 |
| 04 | 04012 | 040120055 | CAMPECHE | SEYBAPLAYA | VILLA MADERO | 0071, 0086, 0090 | 040120055 |
| 05 | 05002 | 050020001 | COAHUILA DE ZARAGOZA | ACUNA | CIUDAD ACUNA | 1488, 1557, 1561, 1580, 1595, 1608, 1612, 1627, 1631, 1646, 1650, 1665, 1674, 1684, 1699, 1701, 1716, 1720, 1735, 1744, 1754, 1769, 1773, 1788, 1792, 1805, 1814, 1824, 1839, 1843, 1858, 1877, 1881, 1896, 1909, 2878, 2882, 2897, 2700A, 2714, 2729, 2733, 2748, 2752, 2767, 2771, 2790, 2822, 2875, 2880A, 2894, 2907, 2911, 2926, 2930, 2945, 2950, 2964, 2979, 2983, 2998, 3040, 3055, 3064, 3074, 3089, 3106, 3125, 3134, 3144, 3159, 3163, 3178, 3182, 3197, 3200, 3214, 3229, 3233, 3248, 3252, 3267, 3271, 3286, 3303, 3318, 3322, 3337, 3341, 3356, 3360, 3375, 3380, 3394, 3407, 3411, 3426, 3430, 3445, 3450, 3464, 3479, 3483, 3498, 3500, 3515, 3520, 3534, 3549, 3553, 3568, 3572, 3587 | 050020001 |
| 05 | 05003 | 050030001 | COAHUILA DE ZARAGOZA | ALLENDE | ALLENDE | 0081, 0096, 0109, 0113, 0128, 0132, 0147, 0151, 0166, 0170, 0185, 0194, 0202, 0217, 0221, 0236, 0240, 0255, 0274, 0293, 0306, 0310, 0325, 0344, 0363, 0378, 0382, 0397, 0400A, 0414, 0429, 0433, 0448, 0452, 0467, 0471, 0486, 0490, 0503 | 050030001 |
| 05 | 05004 | 050040001 | COAHUILA DE ZARAGOZA | ARTEAGA | ARTEAGA | 0106, 0411, 0430, 0479, 0515, 052A | 050040001 |
| 05 | 05004 | 050040107 | COAHUILA DE ZARAGOZA | ARTEAGA | SAN ANTONIO DE LAS ALAZANAS | 013A, 053A | 050040107 |
| 05 | 05005 | 050050001 | COAHUILA DE ZARAGOZA | CANDELA | CANDELA | 0207, 0211, 0226, 0368 | 050050001 |
| 05 | 05006 | 050060001 | COAHUILA DE ZARAGOZA | CASTAÑOS | CASTAÑOS | 0331, 0346, 0350, 0365, 037A, 038A, 0399, 0401, 0416, 0420, 0435, 044A, 045A, 0469, 0473, 0488, 0492, 0505, 051A, 0524, 0539, 0793, 0806, 0810, 0825, 083A, 084A, 0858, 0863, 0828, 0871, 0890, 1005, 107A, 1024, 1039 | 050060001 |
| 05 | 05007 | 050070001 | COAHUILA DE ZARAGOZA | CUATRO CIÉNEGAS | CUATRO CIÉNEGAS DE CARRANZA | 0079, 088A, 089A, 0907, 0811, 0926, 1411, 1426, 1430, 1604, 1623, 1642 | 050070001 |
| 05 | 05008 | 050080001 | COAHUILA DE ZARAGOZA | ESCOBEDO | ESCOBEDO | 0143, 0158, 0162, 0270, 0285, 029A | 050080001 |
| 05 | 05009 | 050090001 | COAHUILA DE ZARAGOZA | FRANCISCO I. MADERO | FRANCISCO I. MADERO (CHÁVEZ) | 0032, 0051, 0494, 0511, 0526, 0530, 0545, 055A, 0564, 0579, 0583, 0812, 0827, 0831, 0846, 0850, 0865, 0884, 0854, 0868, 1064, 1098, 1100, 1115 | 050090001 |
| 05 | 05009 | 050090025 | COAHUILA DE ZARAGOZA | FRANCISCO I. MADERO | HIDALGO | 112A, 113A, 1149 | 050090025 |
| 05 | 05009 | 050090028 | COAHUILA DE ZARAGOZA | FRANCISCO I. MADERO | LEQUEITO | 0973, 0988 | 050090028 |
| 05 | 05010 | 050100001 | COAHUILA DE ZARAGOZA | FRONTERA | FRONTERA | 0029, 0141, 0160, 0175, 0194, 0207, 0211, 0226, 0245, 025A, 0264, 0279, 0283, 0298, 0300, 0315, 032A, 033A, 0349, 0353, 0368, 0372, 0387, 0391, 0404, 0461, 0476, 0480, 0485, 0508, 0512, 0527, 0531, 0546, 0550, 0565, 057A, 0584, 0599, 0601, 0616 | 050100001 |
| 05 | 05010 | 050100005 | COAHUILA DE ZARAGOZA | FRONTERA | OCHO DE ENERO | 0442, 0457 | 050100005 |
| 05 | 05012 | 050120001 | COAHUILA DE ZARAGOZA | GUERRERO | GUERRERO | 0288, 0292, 0305, 0451, 0466, 0470 | 050120001 |
| 05 | 05013 | 050130001 | COAHUILA DE ZARAGOZA | HIDALGO | HIDALGO | 0156, 0162, 0302, 0317 | 050130001 |
| 05 | 05014 | 050140001 | COAHUILA DE ZARAGOZA | JIMÉNEZ | JIMÉNEZ | 0297, 030A, 0314, 0328, 0367, 0572, 0687, 0723, 0738, 0742, 0776 | 050140001 |
| 05 | 05014 | 050140020 | COAHUILA DE ZARAGOZA | JIMÉNEZ | SAN CARLOS | 0634, 0648, 0653, 0668, 0691, 0719, 0761, 0780 | 050140020 |
| 05 | 05017 | 050170001 | COAHUILA DE ZARAGOZA | MATAMOROS | MATAMOROS | 0015, 002A, 0034, 0176, 0180, 0195, 0208, 0212, 0227, 0231, 0246, 0250, 0299, 0301, 0424, 0439, 0443, 0509, 0513, 0570, 0585, 059A, 0602, 0617, 0693, 0710, 0763, 0778, 0829, 0848, 0866, 0890, 0903, 0918, 0922, 0937, 0941, 0956, 0960, 0975, 098A, 0994, 1009, 1013, 1032, 1066, 1070, 1085, 109A, 1102 | 050170001 |






| Clave de Entidad Federativa | Clave de Municipio | Clave de Localidad | Nombre de Entidad Federativa | Nombre de Municipio | Nombre de Localidad | AGEB | Clave de Localidad Actual (junio de 2022) |
|-----------------------------|--------------------|--------------------|------------------------------|---------------------|-----------------------------|--|---|
| 05 | 05017 | 050170012 | COAHUILA DE ZARAGOZA | MATAMOROS | SAN ANTONIO DEL COYOTE | 027A, 028A, 0636, 0640, 080A, 081A, 0852, 1051 | 050170012 |
| 05 | 05017 | 050170025 | COAHUILA DE ZARAGOZA | MATAMOROS | HIDALGO | 0053, 0566 | 050170025 |
| 05 | 05017 | 050170122 | COAHUILA DE ZARAGOZA | MATAMOROS | EL CAMBIO | 0481, 0496, 0706, 0782, 0867, 0871, 1047 | 050170122 |
| 05 | 05018 | 050180001 | COAHUILA DE ZARAGOZA | MONCLOVA | MONCLOVA | 0027, 0046, 014A, 0169, 0192, 0370, 0385, 039A, 0402, 0436, 0455, 046A, 0506, 053A, 0563, 0578, 0667, 0671, 0703, 0718, 0722, 0737, 0741, 0758, 0760, 0775, 078A, 079A, 0807, 0811, 0826, 0830, 0845, 085A, 086A, 0878, 0883, 0896, 0900, 0915, 092A, 093A, 0949, 0953, 0968, 0972, 0987, 0991, 1006, 1010, 1025, 103A, 104A, 1059, 1063, 1078, 1082, 1097, 110A, 111A, 1129, 1133, 1148, 1152, 1167, 1171, 1186, 1190, 1203, 1216, 1222, 1237, 1241, 1256, 1260, 1275, 128A, 129A, 1307, 1311, 1326, 1330, 135A, 136A, 1561, 1576, 1580, 1595, 1608, 1627, 1631, 1646, 1650, 1665, 167A, 168A, 1689, 1701, 1788, 1805, 181A, 1839, 1843, 1858, 1862, 1877, 1881, 1896, 1908, 1913, 1928, 1970, 1985, 199A, 200A, 2019, 2023, 2036, 2042, 2057, 2061, 2076, 2080, 2095, 2108, 2112, 2127, 2131, 2146, 2150, 2165, 217A | 050180001 |
| 05 | 05019 | 050190001 | COAHUILA DE ZARAGOZA | MORELOS | MORELOS | 0098, 0062, 0077, 0081, 0096, 0108, 0113, 0128, 0132, 0147, 0151, 0217, 0221, 0236, 0240, 026A, 027A, 0289, 0293, 0306 | 050190001 |
| 05 | 05020 | 050200001 | COAHUILA DE ZARAGOZA | MÚZQUIZ | CIUDAD MELCHOR MÚZQUIZ | 1057, 1076, 1080, 1112, 1150, 1165, 117A, 118A, 1189, 1201, 1216, 1220, 1235, 124A, 125A, 1269, 1447, 1451, 195A, 1996, 2002, 2125, 213A, 2159, 2197, 220A, 221A, 2229, 2267, 2271, 2286, 2322, 2411, 2426, 2483, 252A, 253A, 2549, 2553, 2568 | 050200001 |
| 05 | 05020 | 050200043 | COAHUILA DE ZARAGOZA | MÚZQUIZ | LAS ESPERANZAS | 1273, 1298, 1292, 2233, 246A | 050200043 |
| 05 | 05020 | 050200070 | COAHUILA DE ZARAGOZA | MÚZQUIZ | MINAS DE BARROTÉRAN | 1305, 131A, 132A, 1339, 1343, 1358, 1413, 1470, 2290, 2341, 2479, 2515 | 050200070 |
| 05 | 05020 | 050200093 | COAHUILA DE ZARAGOZA | MÚZQUIZ | PALAU | 0059, 1127, 1362, 1377, 1381, 1398, 1428, 1432, 1485, 1979, 1983, 2017, 2021, 2036, 2040, 2055, 206A, 2163, 2178, 2248, 2252, 238A, 239A, 2407, 2430, 2445, 245A, 2498, 2500 | 050200093 |
| 05 | 05021 | 050210001 | COAHUILA DE ZARAGOZA | NADADORES | NADADORES | 0287, 0291 | 050210001 |
| 05 | 05022 | 050220001 | COAHUILA DE ZARAGOZA | NAVA | NAVA | 0161, 0176, 0180, 0185, 0208, 0212, 0227, 0231, 0265, 0301, 0316, 0320, 0335, 034A, 035A, 0373, 0386, 0392, 0405, 0458, 0462, 0509, 0547, 0551, 0570, 0585, 0617, 0621, 0636, 0655, 066A, 067A, 0683 | 050220001 |
| 05 | 05022 | 050220061 | COAHUILA DE ZARAGOZA | NAVA | COLONIA VENUSTIANO CARRANZA | 0138, 0157, 027A, 028A, 0299, 042A, 0436, 0443, 0477, 0528, 0532, 059A, 0602, 0640, 0689, 0706 | 050220061 |
| 05 | 05023 | 050230001 | COAHUILA DE ZARAGOZA | OCAMPO | OCAMPO | 385A, 410A | 050230001 |
| 05 | 05024 | 050240001 | COAHUILA DE ZARAGOZA | PARRAS | PARRAS DE LA FUENTE | 001A, 0060, 1075, 1107, 1111, 1126, 1130, 1145, 115A, 116A, 1179, 1183, 1198, 1200, 1215, 122A, 123A, 1248, 1253, 2007, 2016, 2020, 2035, 204A, 205A, 2069, 2073, 2088, 2092, 2105, 211A | 050240001 |
| 05 | 05025 | 050250001 | COAHUILA DE ZARAGOZA | PIEDRAS NEGRAS | PIEDRAS NEGRAS | 0233, 0267, 0322, 0337, 0356, 0360, 038A, 039A, 0430, 0445, 0479, 0483, 0498, 0500, 0515, 052A, 053A, 0549, 0553, 0568, 0587, 0591, 060A, 0619, 0623, 0638, 0642, 0657, 0661, 0676, 0680, 0685, 0708, 0712, 0727, 0731, 0746, 0750, 0765, 077A, 078A, 0799, 0801, 0816, 0820, 0835, 085A, 0873, 0888, 0892, 0905, 091A, 092A, 0843, 0958, 0962, 1000, 1015, 1053, 1072, 1091, 1142, 1157, 1161, 1180, 1195, 1208, 1212, 1227, 1231, 1246, 1250, 127A, 1298, 1301, 1316, 134A, 1373, 1388, 1392, 1405, 141A, 142A, 1439, 1443, 1458, 1462, 1477, 1481, 1486, 1509, 1513, 1528, 1532, 1547, 1551, 1566, 1570, 1585, 159A, 1602, 1617, 1621, 1636, 1640, 1655, 166A, 167A, 1689, 1693, 1706, 1710, 1725, 173A, 174A, 1759, 1763, 1778, 1782, 1797, 180A | 050250001 |
| 05 | 05026 | 050260001 | COAHUILA DE ZARAGOZA | PROGRESO | PROGRESO | 0300, 0315, 032A, 0349 | 050260001 |





| Clave de Entidad Federativa | Clave de Municipio | Clave de Localidad | Nombre de Entidad Federativa | Nombre de Municipio | Nombre de Localidad | AGEB | Clave de Localidad Actual (junio de 2022) |
|-----------------------------|--------------------|--------------------|------------------------------|---------------------|-----------------------|--|---|
| 05 | 05027 | 050270001 | COAHUILA DE ZARAGOZA | RAMOS ARIZPE | RAMOS ARIZPE | 0011, 0577, 0596, 0609, 0628, 0632, 0651, 0666, 0670, 0685, 069A, 0702, 0717, 0721, 0736, 0740, 0755, 076A, 0774, 0789, 0793, 0806, 1378, 1382, 1397, 140A, 1414, 1428, 1487, 1488, 1503, 1518, 1537, 1641, 1656, 1660, 1675, 168A, 1694, 1697, 1611, 1626, 1630, 1645, 165A, 1679, 1683, 1698, 1700, 1715, 172A, 173A, 1748, 1753, 1768, 1772, 1787, 1791, 1804, 1819 | 050270001 |
| 05 | 05028 | 050280001 | COAHUILA DE ZARAGOZA | SABINAS | SABINAS | 0288, 0292, 0305, 031A, 032A, 0339, 0343, 0358, 0377, 0381, 0396, 0409, 0413, 0428, 0432, 0447, 0451, 0470, 0485, 049A, 0517, 0521, 0540, 0555, 056A, 057A, 0589, 0593, 0610, 0625, 0678, 070A, 0714, 0729, 0733, 0856, 0860, 0875, 088A, 089A, 0907, 0911, 0926, 0930, 0945, 096A, 096A, 0979, 1017, 1021, 1036, 1040, 1055, 106A, 1074, 1106, 1110, 1125, 113A, 1144, 1158, 1163, 1178, 1182, 1187, 120A, 1214 | 050280001 |
| 05 | 05028 | 050280003 | COAHUILA DE ZARAGOZA | SABINAS | CLOETE | 063A, 064A, 0659, 0663, 0822, 0837, 0841, 0868, 1002, 1088, 1093, 2021, 2028, 2352, 2653, 377A, 3933, 4058, 4096, 4109, 4128, 4166, 4170, 4202, 4221, 433A, 434A, 4429, 4433, 4448, 4467, 4471, 4503, 4518, 4522, 4541, 4560, 4611, 4753, 480A, 488A, 4899, 5041, 5056, 5215, 5249, 5291, 5319, 5380, 5450, 547A, 5535, 5592, 5677, 5713, 5732, 5821 | 050280003 |
| 05 | 05030 | 050300001 | COAHUILA DE ZARAGOZA | SALTILLO | SALTILLO | 0682, 0705, 071A, 072A, 0739, 0743, 0758, 0762, 0777, 0781, 0796, 0809, 1332, 1385, 1421, 1436, 1440, 1455, 146A, 147A, 1489, 1493, 1508 | 050300001 |
| 05 | 05031 | 050310001 | COAHUILA DE ZARAGOZA | SAN BUENAVENTURA | SAN BUENAVENTURA | 0473, 0488, 0492, 0505, 0632, 0647 | 050310001 |
| 05 | 05032 | 050320001 | COAHUILA DE ZARAGOZA | SAN JUAN DE SÁBINAS | SAN JUAN DE SABINAS | 0030, 0064, 0079, 0033, 0257, 0261, 0276, 0280, 0295, 0309, 0312, 0327, 0331, 0346, 0360, 0365, 037A, 038A, 0399, 0401, 0416, 0420, 0435, 044A, 045A, 0469, 051A, 0562, 0577, 0581, 0613, 0628, 0651, 0670, 0685, 069A, 0702, 0717, 0721, 0736, 0740, 0755, 076A, 077A, 0079, 0038, 0057, 0945, 095A, 096A, 0998, 1002, 1021, 1040, 106A, 1074, 1106, 1110, 1125, 113A, 1144, 1695, 1708, 1712, 1765, 1892, 1905, 192A, 1958, 1982, 2015, 202A, 203A, 2049 | 050320001 |
| 05 | 05032 | 050320014 | COAHUILA DE ZARAGOZA | SAN JUAN DE SABINAS | NUEVA ROSITA | 1089, 1093, 1601, 1977, 1981, 1998, 2000 | 050320014 |
| 05 | 05033 | 050330001 | COAHUILA DE ZARAGOZA | SAN PEDRO | SAN PEDRO | 0076, 178A, 1799, 1816, 2053, 2068 | 050330001 |
| 05 | 05033 | 050330022 | COAHUILA DE ZARAGOZA | SAN PEDRO | CONCORDIA (LA ROSITA) | 0849, 0853, 0868 | 050330022 |
| 05 | 05033 | 050330037 | COAHUILA DE ZARAGOZA | SAN PEDRO | LUCHANA | | 050330037 |
| 05 | 05034 | 050340001 | COAHUILA DE ZARAGOZA | SIERRA MOJADA | SIERRA MOJADA | 0136, 0367, 0761, 0846, 1115, 112A, 1308, 1312, 138A, 1401, 145A, 152A, 1543, 1609, 1613, 1721, 176A, 177A, 1810, 1825, 184A, 1859, 1882, 1929, 1933, 1948, 1971, 1986, 202A, 2221, 2236, 2240, 226A, 2289, 233A, 2359, 2560, 258A, 2611, 2626, 2679, 2683, 272A, 273A, 2749, 2753, 2768, 2791, 2819, 2823, 2833, 2842, 2857, 2861, 2876, 2880, 2931, 2946, 3018, 308A, 316A, 3183, 3200, 3215, 3291, 330A, 3395, 3408, 347A, 348A, 3516, 3643, 3728, 3766, 3785, 3817, 3910, 394A, 3959, 3963, 3978, 4035, 4073, 4177, 4196, 4208, 4213, 4228, 4232, 4251, 4266, 4270, 4317, 437A, 4393, 4406, 4410, 444A, 4497, 450A, 4529, 4548, 4603 | 050340001 |
| 05 | 05035 | 050350001 | COAHUILA DE ZARAGOZA | TORREÓN | TORREÓN | 3677 | 050350001 |
| 05 | 05035 | 050350152 | COAHUILA DE ZARAGOZA | TORREÓN | LA CONCHA | | 050350152 |
| 05 | 05035 | 050350178 | COAHUILA DE ZARAGOZA | TORREÓN | LA PARTIDA | 055A, 3713 | 050350178 |
| 05 | 05035 | 050350180 | COAHUILA DE ZARAGOZA | TORREÓN | LA PAZ | 2486 | 050350180 |
| 05 | 05036 | 050360001 | COAHUILA DE ZARAGOZA | VIESCA | VIESCA | 0400, 0415, 0658 | 050360001 |
| 05 | 05037 | 050370001 | COAHUILA DE ZARAGOZA | VILLA UNIÓN | VILLA UNIÓN | 0215, 022A, 023A, 0249, 0253, 0268, 0272, 0287, 0291, 0412, 0427, 0446, 0450, 0465, 047A | 050370001 |





| Clave de Entidad Federativa | Clave de Municipio | Clave de Localidad | Nombre de Entidad Federativa | Nombre de Municipio | Nombre de Localidad | AGEB | Clave de Localidad Actual (Junio de 2022) |
|-----------------------------|--------------------|--------------------|------------------------------|---------------------|------------------------------|--|---|
| 05 | 05038 | 050380001 | COAHUILA DE ZARAGOZA | ZARAGOZA | ZARAGOZA | 0852, 0857, 0871, 0886, 0890, 0903, 0918, 0922, 0937, 0941, 0956, 1235, 123A, 1390, 1403, 1418, 1422, 1437, 1441 | 050380001 |
| 06 | 06001 | 060010001 | COLIMA | ARMERIA | CIUDAD DE ARMERIA | 0081, 0109, 0147, 0151, 0166, 019A, 0202, 0217, 0255, 026A, 027A, 0344, 0359, 0363, 0378, 0382, 0397, 040A | 060010001 |
| 06 | 06001 | 060010007 | COLIMA | ARMERIA | COFRADIA DE JUAREZ | 0221, 0236, 0240 | 060010007 |
| 06 | 06001 | 060010035 | COLIMA | ARMERIA | RINCÓN DE LÓPEZ | 0325, 033A | 060010035 |
| 06 | 06002 | 060020001 | COLIMA | COLIMA | COLIMA | 0021, 0290, 0318, 0322, 0337, 0341, 0355, 039A, 0407, 0411, 046A, 0479, 0483, 052A, 053A, 0549, 0568, 0572, 0619, 0623, 0638, 0676, 0680, 0708, 0712, 0727, 0731, 0746, 0750, 0765, 077A, 078A, 0799, 0801, 0816, 0820, 0835, 084A, 085A, 0869, 0873, 0886, 0892, 091A, 092A, 0939, 0943, 0959, 0962, 0977, 0981, 0996, 1000, 1015, 102A, 1053, 1068, 1072, 1087, 1091, 1104, 1123, 1142, 1157, 1161, 1176, 1185, 1208, 1212, 1227, 1231, 1246, 1250, 1265, 127A, 128A, 1299, 1301, 1316, 1320, 1335, 134A, 135A, 1369, 1373, 1388, 1392, 1405, 141A, 142A, 1439, 1458, 1462, 1477, 1481, 1496, 1509, 1513, 1528, 1532, 1547, 1551, 1568, 1570, 1585, 159A, 1602, 1617, 1621, 1636, 1640, 1655, 166A, 167A, 1689, 1693, 1706, 1710 | 060020001 |
| 06 | 06003 | 060030001 | COLIMA | COMALA | COMALA | 0048, 0052, 0067, 0090, 0103, 0118, 0122, 0137, 0141, 0156, 0160, 0175, 018A, 019A, 0207 | 060030001 |
| 06 | 06003 | 060030035 | COLIMA | COMALA | SUCHITLÁN | 0071, 0086 | 060030035 |
| 06 | 06004 | 060040001 | COLIMA | COQUIMATLÁN | COQUIMATLÁN | 0083, 0100, 0153, 0172, 0187, 0191, 0238, 0242, 0257 | 060040001 |
| 06 | 06004 | 060040015 | COLIMA | COQUIMATLÁN | PUEBLO JUÁREZ (LA MAGDALENA) | 020A, 0219, 0223 | 060040015 |
| 06 | 06005 | 060050001 | COLIMA | CUAUHTÉMOC | CUAUHTÉMOC | 0108, 0112, 0150, 018A, 0220, 0235, 024A, 025A, 0288, 0292, 0305, 031A, 032A, 0339, 0343 | 060050001 |
| 06 | 06005 | 060050018 | COLIMA | CUAUHTÉMOC | QUESERÍA | 0038, 0090, 0095, 0131, 017A, 0216 | 060050018 |
| 06 | 06005 | 060050023 | COLIMA | CUAUHTÉMOC | EL TRAPICHE | 0199, 0201, 0269, 0273 | 060050023 |
| 06 | 06006 | 060060001 | COLIMA | IXTLAHUACÁN | IXTLAHUACÁN | 0069, 0073, 0088, 0092, 0105, 011A, 012A | 060060001 |
| 06 | 06007 | 060070001 | COLIMA | MANZANILLO | MANZANILLO | 009A, 0140, 016A, 017A, 0189, 0193, 0314, 0329, 0333, 0348, 0352, 0390, 0403, 0418, 0422, 0437, 0456, 0460, 0475, 048A, 0507, 0511, 0526, 0530, 0545, 056A, 0583, 0615, 063A, 0648, 0653, 0668, 0672, 0687, 0691, 070A, 0738, 0742, 0761, 0785, 0808, 0831, 087A, 088A, 0899, 0901, 085A, 0969, 0973, 0986, 0992, 1007, 1011, 1026, 1030, 1045, 105A, 106A, 1079, 1083, 1098, 1100, 1115, 112A, 1149, 1169, 1172, 1187, 1191, 120A, 1219, 1223, 1242, 1267, 1261, 1285, 1308, 1327, 1331, 1346, 1350, 1365, 137A, 138A, 1401, 144A, 145A, 1469, 1473, 1488, 1492, 1505, 151A, 152A, 1539, 1543, 1558, 1562, 1577, 1581, 1596, 1609, 1613, 1628, 1632, 1647, 1651, 1666, 1670, 1685, 169A, 1702, 1717, 1721, 1736, 1740, 1755, 176A, 177A, 1789, 1793, 1806, 1810, 1825, 183A, 184A, 1859, 1863, 1878, 1882, 1897, 190A, 0812, 0827, 0916, 0920, 0935, 094A | 060070001 |
| 06 | 06007 | 060070021 | COLIMA | MANZANILLO | EL COLOMO | 0812, 0827, 0916, 0920, 0935, 094A | 060070021 |
| 06 | 06007 | 060070044 | COLIMA | MANZANILLO | JALIPA | 0073, 0028, 0047, 0066 | 060070044 |
| 06 | 06008 | 060080001 | COLIMA | MINATITLÁN | MINATITLÁN | 0078, 0097, 010A, 011A, 0129, 0133 | 060080001 |
| 06 | 06009 | 060090001 | COLIMA | TECOMÁN | TECOMÁN | 0200, 022A, 023A, 0272, 0323, 0357, 0361, 0446, 0450, 0465, 047A, 048A, 0499, 0501, 0516, 0520, 0535, 054A, 055A, 0569, 0573, 0592, 0639, 0686, 0709, 0732, 0747, 0766, 0770, 0785, 079A, 0802, 0817, 0821, 0836, 0855, 086A, 087A, 0889, 0893, 0906, 0910, 0925, 093A, 0941, 0959, 0963, 0978, 0982, 0997, 1001, 1016, 1020, 1035, 104A, 105A, 1069, 1073, 1092, 1105, 111A, 112A, 1139 | 060090001 |
| 06 | 06009 | 060090011 | COLIMA | TECOMÁN | COLONIA BAYARDO | 0380, 0395, 0406, 0427, 0728, 1159 | 060090011 |
| 06 | 06009 | 060090025 | COLIMA | TECOMÁN | CERRO DE ORTEGA | 0287, 0291, 030A, 0656, 0840, 1088, 1143 | 060090025 |
| 06 | 06009 | 060090080 | COLIMA | TECOMÁN | MADRID | 0431, 0605, 061A, 062A, 0713 | 060090080 |
| 06 | 06010 | 060100001 | COLIMA | VILLA DE ÁLVAREZ | CIUDAD DE VILLA DE ÁLVAREZ | 0019, 0095, 0108, 0112, 0127, 0131, 0146, 0150, 0165, 017A, 018A, 0199, 0201, 024A, 025A, 0288, 0305, 031A, 0339, 0343, 0358, 0362, 0413, 0428, 0432, 0447, 0451, 0466, 0470, 0485, 049A, 0502, 0517, 0521, 0536, 0555, 056A, 057A, 0589, 0606, 0610, 0625, 064A, 0659, 0663, 0678, 0682, 0697, 070A, 071A, 0729, 0733, 0748, 0752, 0767, 0663, 0678, 0682, 0697, 070A, 071A, 0729, 0733, 0748, 0752, 0767, | 060100001 |





| Clave de Entidad Federativa | Clave de Municipio | Clave de Localidad | Nombre de Entidad Federativa | Nombre de Municipio | Nombre de Localidad | AGEB | Clave de Localidad Actual (junio de 2022) |
|-----------------------------|--------------------|--------------------|------------------------------|---------------------------|---|--|---|
| 07 | 07001 | 070010001 | CHIAPAS | ACAOYAGUA | ACAOYAGUA | 0771, 0786, 0790, 0818, 0822, 0837, 0841, 0856, 0860, 0875, 0884, 0894, 0907, 0911, 0926, 0930, 0945, 0954, 0964, 0979, 0983, 0998, 1002, 1017, 1021, 1036, 1040, 1055, 1064, 1074, 1089, 1093, 1106, 1110, 1125, 1134, 1144, 1169, 1182, 1178, 1182, 1197, 1204, 1214, 1229, 1233, 1248, 1252, 1267, 1271, 1286, 1290, 1303, 1318, 1322, 1337, 1341, 1356, 1360, 1375, 1384 | 070010001 |
| 07 | 07002 | 070020001 | CHIAPAS | ACAJA | ACAJA | 0051, 0083, 0098, 012A, C134, 0149, 0153, 0168, 0187, 0191, 0204, 0219, 0223 | 070020001 |
| 07 | 07003 | 070030001 | CHIAPAS | ACAPETAHUA | ACAPETAHUA | 0080, 0108, 0112, 017A | 070030001 |
| 07 | 07003 | 070030046 | CHIAPAS | ACAPETAHUA | SOCONUSCO | 0146, 0150, 0165 | 070030046 |
| 07 | 07004 | 070040001 | CHIAPAS | ALTAMIRANO | ALTAMIRANO | 0124, 0139, 0143, 0158, 0162, 0181, 0196, 0209, 0213 | 070040001 |
| 07 | 07005 | 070050001 | CHIAPAS | AMATÁN | AMATÁN | 0047, 0066, 0070, 009A, 0102 | 070050001 |
| 07 | 07006 | 070060001 | CHIAPAS | AMATENANGO DE LA FRONTERA | AMATENANGO DE LA FRONTERA | 0044, 0063 | 070060001 |
| 07 | 07006 | 070060038 | CHIAPAS | AMATENANGO DE LA FRONTERA | EL PACAYAL | 0082, 0097 | 070060038 |
| 07 | 07006 | 070060044 | CHIAPAS | AMATENANGO DE LA FRONTERA | POTRERILLO | 010A, 0114 | 070060044 |
| 07 | 07007 | 070070001 | CHIAPAS | AMATENANGO DEL VALLE | AMATENANGO DEL VALLE | 0022, 0060, 0075, 0094, 0107, 0111 | 070070001 |
| 07 | 07008 | 070080001 | CHIAPAS | ÁNGEL ALBINO CORZO | JALTENANGO DE LA PAZ (ANGEL ALBINO CORZO) | 0104, 0119, 0142, 0157, 0176, 0180, 0195, 0246, 0250 | 070080001 |
| 07 | 07008 | 070080016 | CHIAPAS | ÁNGEL ALBINO CORZO | QUERÉTARO | 0212, 0227, 0231 | 070080016 |
| 07 | 07008 | 070080023 | CHIAPAS | ÁNGEL ALBINO CORZO | ARRIAGA | 027A, 0284 | 070080023 |
| 07 | 07009 | 070090001 | CHIAPAS | ARRIAGA | ARRIAGA | 0135, 014A, 0169, 0192, 0239, 0243, 0258, 0309, 0313, 0332, 0347, 0351, 0366, 0385, 039A, 0402, 0417, 0421 | 070090001 |
| 07 | 07009 | 070090041 | CHIAPAS | ARRIAGA | EMILIANO ZAPATA | 0173, 0188, 0262, 0277 | 070090041 |
| 07 | 07010 | 070100001 | CHIAPAS | BEJUCAL DE OCAMPO | BEJUCAL DE OCAMPO | 0032 | 070100001 |
| 07 | 07011 | 070110001 | CHIAPAS | BELLA VISTA | BELLA VISTA | 003A | 070110001 |
| 07 | 07012 | 070120001 | CHIAPAS | BERRIOZÁBAL | BERRIOZÁBAL | 0075, 008A, 0094, 0107, 0111, 0126, 0130, 0145, 015A, 0164, 0179, 0183, 0198, 0200, 0215, 022A, 0249, 0253, 0272, 0287, 0291, 0304, 0319, 0323, 0338, 0342, 0357, 0361 | 070120001 |
| 07 | 07013 | 070130001 | CHIAPAS | BOCHIL | BOCHIL | 0053, 0068, 0091, 0104, 0123, 0138, 0142, 0157, 0161, 0176, 0180, 0195 | 070130001 |
| 07 | 07014 | 070140001 | CHIAPAS | EL BOSQUE | EL BOSQUE | 0031, 0046, 0050, 0065, 007A | 070140001 |
| 07 | 07015 | 070150001 | CHIAPAS | CACAHOTÁN | CACAHOTÁN | 0062, 0077, 0081, 0096, 0109, 0132, 0147, 0151, 0166, 0170, 0185, 0240, 0255, 026A, 0274, 0289, 0293, 0305, 033A, 0344, 0359, 0363 | 070150001 |
| 07 | 07015 | 070150020 | CHIAPAS | CACAHOTÁN | FAJA DE ORO | 0378, 0382 | 070150020 |
| 07 | 07015 | 070150043 | CHIAPAS | CACAHOTÁN | SALVADOR URBINA | 0310, 0325 | 070150043 |
| 07 | 07016 | 070160001 | CHIAPAS | CATAZAJÁ | CATAZAJÁ | 0089, 0093, 0106, 0125, 013A, 0159, 0163, 0178 | 070160001 |
| 07 | 07017 | 070170001 | CHIAPAS | CINTALAPA | CINTALAPA DE FIGUEROA | 0014, 0029, 0300, 032A, 0334, 0349, 0353, 0368, 0372, 0387, 0391, 0404, 0419, 0423, 0438, 0442, 0457, 0508, 0512, 0546, 0550, 0565, 0601, 0616, 0630, 064A, 0654 | 070170001 |
| 07 | 07017 | 070170060 | CHIAPAS | CINTALAPA | LÁZARO CÁRDENAS | 0461, 0476, 057A, 0584, 0673 | 070170060 |
| 07 | 07018 | 070180001 | CHIAPAS | COAPILLA | COAPILLA | 0030, 0045, 005A, 0064, 0079, 0083, 0098, 0100 | 070180001 |
| | | | | | | 0042, 0220, 0235, 024A, 0254, 0273, 0288, 0292, 0339, 0358, 0362, 0381, 0451, 0466, 0485, 049A, 0502, 0517, 0521, 0536, 0555, 056A, 0574, 0589, 0593, 0606, 0610, 0625, 063A, 0644, 0659, 0663, 0682, 0697, 070A, 0714, 0729, 0733, 0752, 0767, 0771, 0786, 0790, 0803, 0818, 0822, 0837, 0841, 0856, 0860, 088A, 0894, 0907, 0911, 0926, 0930, 0945, 095A, 0964, 0978, 0983, 0998, 1002, 1017, 1036, 1055, 106A, 1093, 1106, 1110, 1125, 113A, 1144, 1159, 1163, 1182, 1197, 120A, 1214, 1229, 1233, 1248, 1252, 1267, 1271 | 070190001 |
| 07 | 07019 | 070190001 | CHIAPAS | COMITÁN DE DOMÍNGUEZ | COMITÁN DE DOMÍNGUEZ | 0255, 0293, 0306, 0359, 0363 | 070190001 |
| 07 | 07020 | 070200001 | CHIAPAS | LA CONCORDIA | LA CONCORDIA | 040A, 0414 | 070200001 |
| 07 | 07020 | 070200003 | CHIAPAS | LA CONCORDIA | BENITO JUÁREZ | | 070200003 |
| 07 | 07020 | 070200046 | CHIAPAS | LA CONCORDIA | LA TIGRILLA | 0452, 0467 | 070200046 |





BIENESTAR

SECRETARÍA DE BIENESTAR

| Clave de Entidad Federativa | Clave de Municipio | Clave de Localidad | Nombre de Entidad Federativa | Nombre de Municipio | Nombre de Localidad | AGEB | Clave de Localidad Actual (Junio de 2022) |
|-----------------------------|--------------------|--------------------|------------------------------|---------------------|-----------------------------------|--|---|
| 07 | 07020 | 070200145 | CHIAPAS | LA CONCORDIA | EL ÁMBAR (EL ÁMBAR DE ECHEVERRÍA) | 0429, 0433, 0448 | 070200145 |
| 07 | 07021 | 070210001 | CHIAPAS | COPAINALÁ | COPAINALÁ | 0055, 006A, 0074, 0089, 0093, 0106 | 070210001 |
| 07 | 07022 | 070220001 | CHIAPAS | CHALCHIHUITÁN | CHALCHIHUITÁN | 0033, 0048, 0052 | 070220001 |
| 07 | 07023 | 070230001 | CHIAPAS | CHAMULA | CHAMULA | 0045, 005A, 0083, 0088 | 070230001 |
| 07 | 07024 | 070240001 | CHIAPAS | CHANAL | CHANAL | 0080, 0127, 0131, 0146, 0150, 0165, 017A, 018A, 0199, 0201, 0220, 0235, 024A, 0254, 0269, 0273, 0288, 0292, 0305, 031A, 032A, 0338, 0343, 0358, 0362 | 070240001 |
| 07 | 07025 | 070250001 | CHIAPAS | CHAPULTENANGO | CHAPULTENANGO | 0035, 004A, 0054, 0069, 0073, 0088 | 070250001 |
| 07 | 07026 | 070260001 | CHIAPAS | CHENALHO | CHENALHO | 0032, 0051, 0066 | 070260001 |
| 07 | 07027 | 070270001 | CHIAPAS | CHIAPA DE CORZO | CHIAPA DE CORZO | 0133, 0148, 0152, 0167, 0203, 0218, 0222, 0294, 0307, 0311, 0326, 0330, 0345, 035A, 036A, 0383, 0398, 0400, 0415, 042A, 043A, 044A, 0487, 0519, 0523, 0538 | 070270001 |
| 07 | 07027 | 070270045 | CHIAPAS | CHIAPA DE CORZO | JULIÁN GRAJALES | 0542, 0557 | 070270045 |
| 07 | 07028 | 070280001 | CHIAPAS | CHIAPILLA | CHIAPILLA | 0018, 0037, 0041, 0056, 0060, 0075, 008A | 070280001 |
| 07 | 07029 | 070290001 | CHIAPAS | CHICOASEN | CHICOASEN | 0034, 0049, 0053, 0068, 0072 | 070290001 |
| 07 | 07030 | 070300001 | CHIAPAS | CHICOMUSELO | CHICOMUSELO | 0139, 0143, 0228, 0232, 0285, 029A, 0302 | 070300001 |
| 07 | 07030 | 070300042 | CHIAPAS | CHICOMUSELO | PABLO L. SIDAR | 0181, 0196, 0247, 0251, 0266, 0270 | 070300042 |
| 07 | 07031 | 070310001 | CHIAPAS | CHILÓN | CHILÓN | 0210, 0225, 0367, 0371, 0386, 0390, 0403, 0418, 0437, 0441 | 070310001 |
| 07 | 07031 | 070310009 | CHIAPAS | CHILÓN | BACHALÓN | 0348, 0352, 0422 | 070310009 |
| 07 | 07032 | 070320001 | CHIAPAS | ESCUINTLA | ESCUINTLA | 0078, 0082, 0097, 0114, 0129, 0152, 0167, 0171, 0186, 0190, 0222 | 070320001 |
| 07 | 07032 | 070320070 | CHIAPAS | ESCUINTLA | EL TRIUNFO | 0203, 0218 | 070320070 |
| 07 | 07033 | 070330042 | CHIAPAS | FRANCISCO LEÓN | RIVERA EL VIEJO CARMEN | 008A | 070330042 |
| 07 | 07034 | 070340001 | CHIAPAS | FRONTERA COMALAPA | FRONTERA COMALAPA | 0104, 0119, 0123, 0180, 0212, 0227, 0231, 0284, 0299, 0301, 0316, 0320, 0335, 034A, 035A, 0369, 0373, 0392 | 070340001 |
| 07 | 07034 | 070340014 | CHIAPAS | FRONTERA COMALAPA | CIUDAD CUAUHTEMOC | 0405, 041A | 070340014 |
| 07 | 07034 | 070340053 | CHIAPAS | FRONTERA COMALAPA | PASO HONDO | 0246, 0250, 0265, 027A, 0388 | 070340053 |
| 07 | 07035 | 070350001 | CHIAPAS | FRONTERA HIDALGO | FRONTERA HIDALGO | 0027, 0031 | 070350001 |
| 07 | 07035 | 070350099 | CHIAPAS | FRONTERA HIDALGO | IGNACIO ZARAGOZA | 0046, 0050 | 070350099 |
| 07 | 07036 | 070360001 | CHIAPAS | LA GRANDEZA | LA GRANDEZA | 0039, 0043, 0058 | 070360001 |
| 07 | 07037 | 070370001 | CHIAPAS | HUEHUETÁN | HUEHUETÁN | 006A, 0074, 013A, 0144 | 070370001 |
| 07 | 07037 | 070370059 | CHIAPAS | HUEHUETÁN | HUEHUETÁN ESTACIÓN FFCC | 0089, 0093, 0110, 0125 | 070370059 |
| 07 | 07038 | 070380001 | CHIAPAS | HUIXTÁN | HUIXTÁN | 0052, 0067, 0071, 0086 | 070380001 |
| 07 | 07039 | 070390001 | CHIAPAS | HUITUPÁN | HUITUPÁN | 0064, 0079, 0083, 0115, 012A, 0134 | 070390001 |
| 07 | 07040 | 070400001 | CHIAPAS | HUIXTLA | HUIXTLA | 0101, 0116, 0120, 014A, 0154, 0169, 0173, 0188, 0192, 0205, 021A, 0224, 0239, 0243, 0258, 0262, 0277, 0281, 0296, 0309, 0313, 0328 | 070400001 |
| 07 | 07041 | 070410001 | CHIAPAS | LA INDEPENDENCIA | LA INDEPENDENCIA | 0109, 0113, 0132, 0166, 026A, 0293, 0306, 0310, 0378, 0382, 0397, 0433, 0448, 0452, 0467, 0471 | 070410001 |
| 07 | 07041 | 070410081 | CHIAPAS | LA INDEPENDENCIA | EL TRIUNFO | 0077, 0081, 0086, 0147, 019A, 0202, 027A, 0325, 033A, 034A, 041A, 0429, 0490, 0503 | 070410081 |
| 07 | 07041 | 070410083 | CHIAPAS | LA INDEPENDENCIA | VENUSTIANO CARRANZA | 0151, 0170, 0185, 0217, 0221, 0236, 0240, 0255, 0289, 0363, 040A, 0486 | 070410083 |
| 07 | 07042 | 070420001 | CHIAPAS | IXHUATÁN | IXHUATÁN | 0036, 0040, 0055, 006A | 070420001 |
| 07 | 07043 | 070430001 | CHIAPAS | IXTACOMITÁN | IXTACOMITÁN | 0048, 0052, 0067, 0071, 0086, 0090 | 070430001 |
| 07 | 07044 | 070440001 | CHIAPAS | IXTAPA | IXTAPA | 005A, 0064, 0079, 0083, 0098 | 070440001 |
| 07 | 07045 | 070450001 | CHIAPAS | IXTAPANGAJOYA | IXTAPANGAJOYA | 0023, 0042 | 070450001 |
| 07 | 07046 | 070460001 | CHIAPAS | JICQUIPILAS | JICQUIPILAS | 0181, 0196, 0209, 0285, 029A, 0302, 0317, 0321, 044A, 0459 | 070460001 |
| 07 | 07046 | 070460103 | CHIAPAS | JICQUIPILAS | TIERRA Y LIBERTAD | 0406, 0410, 0425, 043A | 070460103 |
| 07 | 07047 | 070470001 | CHIAPAS | JITOTOL | JITOTOL | 0051, 0066, 0070, 0085, 009A, 0102, 0117, 0121, 0136, 0140 | 070470001 |
| 07 | 07048 | 070480001 | CHIAPAS | JUÁREZ | JUÁREZ | 010A, 0114, 0129, 0133 | 070480001 |
| 07 | 07049 | 070490001 | CHIAPAS | LARRAINZAR | LARRAINZAR | 0037 | 070490001 |
| 07 | 07050 | 070500001 | CHIAPAS | LA LIBERTAD | LA LIBERTAD | 0061, 0076, 0095, 0108 | 070500001 |
| 07 | 07051 | 070510001 | CHIAPAS | MAPASTEPEC | MAPASTEPEC | 0158, 0162, 0177, 0209, 0266, 0270, 0285, 029A, 0302, 0317, 0321, 0340, 0355, 036A, 0374, 0389, 0393, 0406, 0410, 0425 | 070510001 |

(Handwritten signature)





BIENESTAR

SECRETARÍA DE BIENESTAR

| Clave de Entidad Federativa | Clave de Municipio | Nombre de Entidad Federativa | Nombre de Municipio | Nombre de Localidad | AGEB | Clave de Localidad Actual (junio de 2022) |
|-----------------------------|--------------------|------------------------------|----------------------------|-------------------------------|--|---|
| 07 | 07052 | CHIAPAS | LAS MARGARITAS | LAS MARGARITAS | 0422, 0507, 0545, 055A, 0564, 0579, 0583, 0598, 0600, 0615, 062A, 0634, 0649, 0653, 0668, 0672, 0687, 0691, 0704, 0719, 0742, 0757, 0761, 0776, 0780 | 070520001 |
| 07 | 07052 | CHIAPAS | LAS MARGARITAS | PLAN DE AYALA | 0723, 0738, 0785, 0808 | 070520091 |
| 07 | 07053 | CHIAPAS | MAZAPA DE MADERO | MAZAPA DE MADERO | 0025, 0044, 0078 | 070530001 |
| 07 | 07054 | CHIAPAS | MAZATÁN | MAZATÁN | 0018, 0107, 0126, 0130 | 070540001 |
| 07 | 07054 | CHIAPAS | BIENOS AIRES | BIENOS AIRES | 008A, 0094, 0111, 0145 | 070540006 |
| 07 | 07055 | CHIAPAS | METAPA | METAPA DE DOMÍNGUEZ | 002A, 0049, 0053, 0068 | 070550001 |
| 07 | 07056 | CHIAPAS | MITONTIC | MITONTIC | 0027 | 070560001 |
| 07 | 07057 | CHIAPAS | MOTOZINTLA | MOTOZINTLA DE MENDOZA | 0077, 0081, 0151, 0166, 0170, 0185, 019A, 0202, 0217, 0221, 0236, 0240, 026A, 0274, 0289 | 070570001 |
| 07 | 07057 | CHIAPAS | MOTOZINTLA | BELISARIO DOMÍNGUEZ | 0293, 0306 | 070570013 |
| 07 | 07058 | CHIAPAS | NICOLÁS RUÍZ | NICOLÁS RUÍZ | 0021, 0036, 0040, 006A, 007A, 0089 | 070580001 |
| 07 | 07059 | CHIAPAS | OCOSINGO | OCOSINGO | 1281, 1347, 1366, 1370, 1385, 1737, 1756, 1807, 1811, 1826, 1830, 1915, 192A, 1934, 1949, 1953, 1968, 1991, 2006, 2010, 2025, 2133, 2171, 2186, 2190, 2203, 2218, 226A, 2275, 228A, 2284, 2400, 2519 | 070590001 |
| 07 | 07059 | CHIAPAS | OCOSINGO | ABASOLO | 1898, 1900 | 070590002 |
| 07 | 07059 | CHIAPAS | OCOSINGO | TENANGO | 1474, 2152 | 070590237 |
| 07 | 07059 | CHIAPAS | OCOSINGO | NUEVA PALESTINA | 1328, 1629, 1633, 1648, 1652, 1667, 1671, 1760, 1775, 178A, 1864, 1879, 1883, 203A, 204A, 2059, 2063, 2078, 2082, 2087, 210A, 2114, 2129, 2222, 2237, 2241, 2256, 2260, 2275, 228A, 2284, 2415, 242A, 2434, 2449, 2453, 2468 | 070590418 |
| 07 | 07059 | CHIAPAS | OCOSINGO | FRONTERA COROZAL | 1455, 146A, 1703, 1718, 1722, 179A, 1987, 2148, 2167, 2307, 2311, 2326, 2330, 2345, 235A, 2472, 2487, 2491, 2504 | 070590431 |
| 07 | 07060 | CHIAPAS | OCOTEPEC | OCOTEPEC | 002A, 0034, 0049, 0053, 0068, 0072 | 070600001 |
| 07 | 07061 | CHIAPAS | OCOCOAUTLA DE ESPINOSA | OCOCOAUTLA DE ESPINOSA | 0224, 0243, 0262, 0277, 0281, 0296, 0309, 0328, 0347, 0351, 0366, 0417, 0421, 0436, 0440, 0455, 046A, 0474, 0489, 0493, 0506, 0510, 0525, 053A, 0544 | 070610001 |
| 07 | 07061 | CHIAPAS | OCOCOAUTLA DE ESPINOSA | OCUILAPA DE JUÁREZ | 0385, 039A, 0402 | 070610113 |
| 07 | 07062 | CHIAPAS | ESPINOSA | OCUILAPA DE JUÁREZ | 0081, 0128, 0132, 0147, 0151 | 070620001 |
| 07 | 07062 | CHIAPAS | OSTUACÁN | OSTUACÁN | 0036, 0040 | 070630001 |
| 07 | 07063 | CHIAPAS | OSUMACINTA | OSUMACINTA | 0067, 0071, 0086, 0090, 0137 | 070640001 |
| 07 | 07064 | CHIAPAS | OXCHUC | OXCHUC | 0103 | 070640036 |
| 07 | 07064 | CHIAPAS | OXCHUC | YOSHIB | 0011, 037A, 0384, 0399, 0401, 0416, 0420, 0435, 044A, 0469, 0488, 0505, 051A, 0524, 0539, 0543, 0568, 0562, 0577, 0581, 0586, 0609, 0613, 0628, 0632 | 070650001 |
| 07 | 07065 | CHIAPAS | PALENQUE | PALENQUE | 0061, 0076, 0080, 0095 | 070660001 |
| 07 | 07066 | CHIAPAS | PANTELHÓ | PANTELHÓ | 0035, 0054 | 070670001 |
| 07 | 07067 | CHIAPAS | PANTEPEC | PANTEPEC | 009A, 0102, 0117, 0121, 0136, 016A, 0174, 0193 | 070680001 |
| 07 | 07068 | CHIAPAS | PICHUCALCO | PICHUCALCO | 0166, 0190, 0218, 0222, 0307, 0311, 0328, 0330, 0345, 035A, 0364, 0379, 0383, 0396, 0400, 0415, 042A | 070690001 |
| 07 | 07069 | CHIAPAS | PIJUAPAN | PIJUAPAN | 0030 | 070700001 |
| 07 | 07070 | CHIAPAS | EL PORVENIR | EL PORVENIR DE VELASCO SUAREZ | 0076, 0080, 0095, 0108, 0112, 0127 | 070700001 |
| 07 | 07071 | CHIAPAS | VILLA COMALTITLÁN | VILLA COMALTITLÁN | 0054, 0069, 0073, 0088, 0092, 011A, 0143 | 070720001 |
| 07 | 07072 | CHIAPAS | PUEBLO NUEVO SOLISTAHUACÁN | PUEBLO NUEVO SOLISTAHUACÁN | 0032, 0047, 0051, 0066, 0070, 0085 | 070730001 |
| 07 | 07073 | CHIAPAS | RAYÓN | RAYÓN | 0063, 0062, 0097, 010A, 0114, 0129, 0133, 0149, 0152, 0167, 0171, 0186, 0190, 0203 | 070740001 |
| 07 | 07074 | CHIAPAS | REFORMA | REFORMA | 008A, 0094, 0107, 0111, 0126, 0130, 0145, 0164, 0179, 0183, 0198, 0200, 0215, 022A | 070750001 |
| 07 | 07075 | CHIAPAS | LAS ROSAS | LAS ROSAS | 0068, 0072, 0087, 0091 | 070760001 |
| 07 | 07076 | CHIAPAS | SABANILLA | SABANILLA | 0012, 015A, 0169, 0173, 0188 | 070770001 |
| 07 | 07077 | CHIAPAS | SALTO DE AGUA | SALTO DE AGUA | 0024, 0058, 0062, 0077, 0166, 0170, 0185, 019A, 0202, 0217, 0221, 0240, 0344, 0414, 0429, 0433, 0448, 0471, 0490, 0503, 0518, 0522, | 070780001 |
| 07 | 07078 | CHIAPAS | SAN CRISTÓBAL DE LAS CASAS | SAN CRISTÓBAL DE LAS CASAS | | 070780001 |





BIENESTAR

SECRETARÍA DE BIENESTAR

| Clave de Entidad Federativa | Clave de Municipio | Clave de Localidad | Nombre de Entidad Federativa | Nombre de Municipio | Nombre de Localidad | AGEB | Clave de Localidad Actual (junio de 2022) |
|-----------------------------|--------------------|--------------------|------------------------------|---------------------|--------------------------------|--|---|
| 07 | 07079 | 070790001 | CHIAPAS | SAN FERNANDO | SAN FERNANDO | 0537, 0541, 0556, 0560, 0575, 058A, 0607, 0611, 0626, 0645, 065A, 0684, 0679, 0683, 0686, 0700, 0715, 072A, 0734, 0749, 0753, 0768, 0772, 0787, 0791, 0804, 0819, 0823, 0838, 0842, 0857, 0861, 0876, 0880, 0885, 0908, 0912, 0927, 0931, 0946, 0950, 0965, 097A, 0984, 0999, 1003, 1018, 1022 | 070790001 |
| 07 | 07079 | 070790043 | CHIAPAS | SAN FERNANDO | EL PROGRESO | 0163, 0178 | 070790043 |
| 07 | 07080 | 070800001 | CHIAPAS | SILTEPEC | SILTEPEC | 0111, 0126 | 070800001 |
| 07 | 07081 | 070810001 | CHIAPAS | SIMOJOVEL | SIMOJOVEL DE ALLENDE | 0068, 0072, 0087, 0091, 0104, 0119, 0123, 0138, 0142 | 070810001 |
| 07 | 07082 | 070820001 | CHIAPAS | SITALÁ | SITALÁ | 0031, 0050, 0065, 007A | 070820001 |
| 07 | 07083 | 070830001 | CHIAPAS | SOCOLTENANGO | SOCOLTENANGO | 0096, 0109, 0113, 0128, 0151, 0166, 0170, 0185, 019A, 0202 | 070830001 |
| 07 | 07084 | 070840001 | CHIAPAS | SOLOSUCHIAPA | SOLOSUCHIAPA | 0040, 0055, 006A | 070840001 |
| 07 | 07085 | 070850001 | CHIAPAS | SOYALÓ | SOYALÓ | 0014, 0048, 0052 | 070850001 |
| 07 | 07085 | 070850005 | CHIAPAS | SOYALÓ | FRANCISCO SARABIA | 0067, 0071, 0086 | 070850005 |
| 07 | 07086 | 070860001 | CHIAPAS | SUCHIAPA | SUCHIAPA | 0064, 0063, 0098, 0100, 0116, 012A, 013A, 0149, 0153, 0168, 0172, 0187, 0191, 0204, 0219, 0223, 0238, 0242, 0276, 0280 | 070860001 |
| 07 | 07086 | 070860023 | CHIAPAS | SUCHIAPA | PACÚ | 0308, 0312 | 070860023 |
| 07 | 07087 | 070870001 | CHIAPAS | SUCHIATE | CIUDAD HIDALGO | 0042, 0076, 0112, 0127, 0146, 0150, 0165, 017A, 0184, 0201, 0216, 0235, 024A, 0254, 0269, 0288 | 070870001 |
| 07 | 07087 | 070870014 | CHIAPAS | SUCHIATE | LA LIBERTAD | 0095, 0108, 0220 | 070870014 |
| 07 | 07088 | 070880001 | CHIAPAS | SUNUJAPA | SUNUJAPA | 0020, 0035, 004A, 0054 | 070880001 |
| 07 | 07089 | 070890001 | CHIAPAS | TAPACHULA | TAPACHULA DE CORDOVA Y ORDÓÑEZ | 0013, 0028, 0032, 0047, 0051, 0066, 0085, 008A, 0102, 0117, 0121, 0136, 0156, 016A, 0460, 0475, 048A, 0494, 0507, 0511, 0526, 0530, 0545, 055A, 056A, 0579, 0583, 0598, 0600, 0615, 062A, 063A, 0649, 0687, 0757, 0812, 0850, 0865, 087A, 0884, 0899, 0901, 0916, 0920, 0935, 094A, 0969, 0973, 0988, 1007, 1011, 1026, 1030, 105A, 1079, 1083, 1100, 1115, 112A, 1134, 1149, 1172, 1187, 1219, 1223, 1238, 1242, 1257, 1261, 1276, 1280, 1295, 1306, 1312, 1327, 1331, 1346, 1350, 1365, 137A, 1384, 1399, 1401, 1416, 1420, 1435, 144A, 1473, 1485, 151A, 1524, 1539, 1543, 1558, 1562, 1577, 1581, 1596, 1609, 1613, 1628, 1632, 1647, 1651, 1666, 168A, 1702, 1717, 1721, 1736, 1740, 1755, 176A, 1774, 1789, 1793, 1806, 1810, 1825, 183A, 1844, 1859, 1863, 1878, 1882, 1897, 190A, 1914, 1929, 1933, 1948, 1952, 1967, 1986, 2024, 2039, 2043, 2058, 2062, 2077, 2081, 2151, 2166, 2170, 2185, 219A, 2202, 2217, 2221, 2236, 2240, 2255, 226A, 2293, 2306 | 070890001 |
| 07 | 07089 | 070890046 | CHIAPAS | TAPACHULA | ÁLVARO OBREGÓN | 0422, 0437, 0704, 0719, 0723, 1454, 1469, 2096 | 070890046 |
| 07 | 07089 | 070890057 | CHIAPAS | TAPACHULA | CARRILLO PUERTO | 1488, 1492, 1980, 2005, 201A | 070890057 |
| 07 | 07089 | 070890148 | CHIAPAS | TAPACHULA | PUERTO MADRO (SAN BENITO) | 0314, 0403, 0418, 1204, 1670, 1685 | 070890148 |
| 07 | 07089 | 070890150 | CHIAPAS | TAPACHULA | RAYMUNDO ENRIQUEZ | 2132, 2147, 2274, 2289 | 070890150 |
| 07 | 07089 | 070890991 | CHIAPAS | TAPACHULA | VIDA MEJOR I | 2109, 2113 | 070890991 |
| 07 | 07089 | 070891025 | CHIAPAS | TAPACHULA | LOS CAFETALES | 2128 | 070891025 |
| 07 | 07090 | 070900001 | CHIAPAS | TAPALAPA | TAPALAPA | 0029, 0033 | 070900001 |
| 07 | 07091 | 070910001 | CHIAPAS | TAPILULA | TAPILULA | 0030, 0045, 005A, 0064, 0079, 0083 | 070910001 |
| 07 | 07092 | 070920001 | CHIAPAS | TECPATÁN | TECPATÁN | 0184, 0199, 0216, 0305, 031A, 032A, 0343, 0356 | 070920001 |
| 07 | 07093 | 070930001 | CHIAPAS | TENEJAPA | TENEJAPA | 004A, 0054 | 070930001 |
| 07 | 07094 | 070940001 | CHIAPAS | TEOPISCA | TEOPISCA | 009A, 0102, 0117, 0121, 0136, 0140, 0155, 016A, 0174, 0189, 0193, 0206 | 070940001 |
| 07 | 07094 | 070940062 | CHIAPAS | TEOPISCA | BETANIA | 0210, 0225 | 070940062 |
| 07 | 07096 | 070960001 | CHIAPAS | TEOPISCA | TEOPISCA | 0018, 0145, 015A, 0304, 0319 | 070960001 |
| 07 | 07096 | 070960040 | CHIAPAS | TEOPISCA | TEOPISCA | 0234, 0249, 0253, 0287 | 070960040 |
| 07 | 07096 | 070960048 | CHIAPAS | TEOPISCA | TEOPISCA | 0198, 0200, 0215, 0272 | 070960048 |
| 07 | 07096 | 070960055 | CHIAPAS | TEOPISCA | TEOPISCA | 0111, 0126, 0179, 0183, 022A, 0268, 0291 | 070960055 |
| 07 | 07097 | 070970001 | CHIAPAS | TONALÁ | TONALÁ | 0246, 027A, 0294, 0299, 0301, 0316, 0320, 0335, 034A, 0354, 0388, 0392, 0405, 0513, 0528, 0570, 0585, 0602, 0617, 0640, 0655, 067A, 0689, 0706, 0710 | 070970001 |





| Clave de Entidad Federativa | Clave de Municipio | Clave de Localidad | Nombre de Entidad Federativa | Nombre de Municipio | Nombre de Localidad | AGEB | Clave de Localidad Actual (junio de 2022) |
|-----------------------------|--------------------|--------------------|------------------------------|---------------------|--------------------------------------|--|---|
| 07 | 07097 | 070970006 | CHIAPAS | TONALÁ | CABEZA DE TORO | 0551, 0566 | 070970006 |
| 07 | 07097 | 070970017 | CHIAPAS | TONALÁ | TRES PICOS | 0389, 0373, 041A, 0424 | 070970017 |
| 07 | 07097 | 070970040 | CHIAPAS | TONALÁ | PAREDON | 0439, 0443, 0621, 0636, 066A | 070970040 |
| 07 | 07098 | 070980001 | CHIAPAS | TOTOLAPA | TOTOLAPA | 0031, 0046, 0050, 0065, 007A, 0084, 0099 | 070980001 |
| 07 | 07099 | 070990001 | CHIAPAS | LA TRINITARIA | LA TRINITARIA | 019A, 0202, 0255, 026A, 033A, 034A, 0359, 0363, 0378, 0382, 0397, 040A, 0414, 0429, 0433 | 070990001 |
| 07 | 07099 | 070990073 | CHIAPAS | LA TRINITARIA | LA ESPERANZA | 0471, 0486, 0503, 0518, 0522, 0537 | 070990073 |
| 07 | 07099 | 070990114 | CHIAPAS | LA TRINITARIA | LAZARO CARDENAS | 0293, 0306, 0310, 0325, 0490 | 070990114 |
| 07 | 07099 | 070990136 | CHIAPAS | LA TRINITARIA | JOSE MARIA MORELOS | 0448, 0452, 0467, 0541, 0556, 0560 | 070990136 |
| 07 | 07099 | 070990172 | CHIAPAS | LA TRINITARIA | EL PORVENIR AGRARISTA | 0575, 058A, 0594 | 070990172 |
| 07 | 07100 | 071000001 | CHIAPAS | TUMBALÁ | TUMBALÁ | 0050, 007A, 0084 | 071000001 |
| 07 | 07100 | 071000022 | CHIAPAS | TUMBALÁ | HIDALGO JOSHI | 0099 | 071000022 |
| 07 | 07101 | 071010037 | CHIAPAS | TUXTLA GUTIÉRREZ | COPOYA | 001A, 0363, 0518, 0556, 058A, 0594, 0607, 0626, 0630, 0645, 065A, 066A, 0679, 0698, 0823, 0876, 0880, 0908, 097A, 1003, 1022, 1041, 1080, 1075, 108A, 1107, 1111, 1130, 1164, 1215, 1287, 1281, 1319, 1323, 1338, 1357, 1408, 1427, 1431, 1450, 1465, 147A, 148A, 1499, 1501, 1588, 1728, 1732, 1766, 1770, 1785, 1802, 1817, 1840, 1855, 187A, 1889, 1893, 1905, 1910, 1925, 193A, 1978, 1982, 2016, 2020, 2035, 211A, 2158, 2177, 2181, 2196, 2209, 2213, 2228, 2232, 2321, 2389, 2425, 243A, 2444, 2459, 2463, 2478, 2482, 2514, 2529, 2533, 2552, 2586, 2590, 2618, 2622, 2637, 2641, 2707, 2711, 2726, 276A, 2800, 2815, 282A, 2853, 2868, 2872, 2887, 290A, 2919, 2923, 2938, 2942, 2957, 2961, 2976, 2980, 2985, 300A, 3014, 3028, 3033, 3048, 3052, 3071, 3086, 3090, 3103, 3175, 3207, 3226 | 071010037 |
| 07 | 07101 | 071010045 | CHIAPAS | TUXTLA GUTIÉRREZ | EL JOBO | 1639, 1658, 2340, 2355, 236A, 237A | 071010045 |
| 07 | 07102 | 071020001 | CHIAPAS | TUXTLA CHICO | TUXTLA CHICO | 0040, 0055, 0074 | 071020001 |
| 07 | 07103 | 071030001 | CHIAPAS | TUZANTÁN | TUZANTÁN | 0033, 0048, 0052 | 071030001 |
| 07 | 07104 | 071040001 | CHIAPAS | TUZANTÁN | XOCHILTEPEC | 0087 | 071040001 |
| 07 | 07104 | 071040015 | CHIAPAS | TZIMOL | TZIMOL | 0083, 0098, 0100, 0115, 012A, 0134, 0149, 0153, 0168, 0172, 0219 | 071040015 |
| 07 | 07105 | 071050001 | CHIAPAS | UNIÓN JUÁREZ | SAN VICENTE LA MESILLA | 0187, 0191, 0204 | 071050001 |
| 07 | 07105 | 071050024 | CHIAPAS | UNIÓN JUÁREZ | UNIÓN JUÁREZ | 0038, 0042, 0095 | 071050024 |
| 07 | 07106 | 071060001 | CHIAPAS | VENUSTIANO CARRANZA | SANTO DOMINGO | 0057, 0061, 0076, 0108, 0112 | 071060001 |
| 07 | 07106 | 071060004 | CHIAPAS | VENUSTIANO CARRANZA | AGUACATENANGO | 0016, 0020, 0035, 004A, 005A, 0208, 0247, 0251, 0266, 0270, 0285, 029A, 0336, 0533, 0548, 0552, 0660, 0675, 0694 | 071060004 |
| 07 | 07106 | 071060040 | CHIAPAS | VENUSTIANO CARRANZA | RICARDO FLORES MAGÓN | 0459, 0463, 0478, 0482 | 071060040 |
| 07 | 07106 | 071060109 | CHIAPAS | VENUSTIANO CARRANZA | SAN FRANCISCO PUJILITIC | 0497, 050A, 0514, 0529, 0567, 0603, 0618, 068A | 071060109 |
| 07 | 07106 | 071060151 | CHIAPAS | VENUSTIANO CARRANZA | SOYATITÁN | 0228, 0355, 0374, 0622, 0637 | 071060151 |
| 07 | 07106 | 071060170 | CHIAPAS | VENUSTIANO CARRANZA | PRESIDENTE ECHEVERRÍA (LAJA TENIDA) | 0410, 0425 | 071060170 |
| 07 | 07106 | 071060175 | CHIAPAS | VENUSTIANO CARRANZA | SAN FRANCISCO (EL CALVITO) | 0707, 0711 | 071060175 |
| 07 | 07107 | 071070001 | CHIAPAS | VILLA CORZO | VILLA CORZO | 0297, 030A, 0437, 0441, 0456, 0460, 0719 | 071070001 |
| 07 | 07107 | 071070034 | CHIAPAS | VILLA CORZO | SAN PEDRO BUENAVISTA | 0314, 0390, 0403, 049A, 0776 | 071070034 |
| 07 | 07107 | 071070183 | CHIAPAS | VILLA CORZO | 1RO. DE MAYO | 0831, 0846 | 071070183 |
| 07 | 07107 | 071070200 | CHIAPAS | VILLA CORZO | REVOLUCIÓN MEXICANA | 0329, 0333, 0418, 0422, 0615, 0738, 0812, 0827 | 071070200 |
| 07 | 07107 | 071070298 | CHIAPAS | VILLA CORZO | VALLE MORELOS | 0649, 0653, 0658, 0780 | 071070298 |
| 07 | 07107 | 071070303 | CHIAPAS | VILLA CORZO | NUÉVO VICENTE GUERRERO | 0672, 0687 | 071070303 |
| 07 | 07108 | 071080001 | CHIAPAS | VILLAFLORES | VILLAFLORES | 0326, 0330, 0345, 035A, 0398, 0400, 0415, 042A, 0538, 0542, 0557, 0561, 0576, 0580, 0646, 0735 | 071080001 |
| 07 | 07108 | 071080024 | CHIAPAS | VILLAFLORES | BENITO JUÁREZ | 035A, 0379, 0383, 0468 | 071080024 |
| 07 | 07108 | 071080068 | CHIAPAS | VILLAFLORES | CRISTOBAL OBREGÓN | 0307, 0311, 0453, 0701, 0716 | 071080068 |
| 07 | 07108 | 071080070 | CHIAPAS | VILLAFLORES | GUAJITÉMOC | 0665, 067A, 074A | 071080070 |
| 07 | 07108 | 071080081 | CHIAPAS | VILLAFLORES | DOCTOR DOMINGO CHANONA | 0789, 0773, 0786, 0824 | 071080081 |
| 07 | 07108 | 071080105 | CHIAPAS | VILLAFLORES | GUADALUPE VICTORIA (LAZARO CARDENAS) | 068A, 0689, 075A, 0839, 0843 | 071080105 |





BIENESTAR

SECRETARÍA DE BIENESTAR

| Clave de Entidad Federativa | Clave de Municipio | Nombre de Entidad Federativa | Nombre de Municipio | Nombre de Localidad | AGEB | Clave de Localidad Actual (junio de 2022) |
|-----------------------------|--------------------|------------------------------|---------------------------------|---------------------------------|--|---|
| 07 | 07108 | CHIAPAS | VILLAFLORES | JESUS MARIA GARZA | 028A, 029A, 0487, 0491, 0720, 0858, 0862 | 071080120 |
| 07 | 07108 | CHIAPAS | VILLAFLORES | NUEVO MEXICO | 0612, 0627, 0631 | 071080176 |
| 07 | 07108 | CHIAPAS | VILLAFLORES | VILLA HIDALGO | 0792 | 071080334 |
| 07 | 07109 | CHIAPAS | YAJALÓN | YAJALÓN | 0060, 0075, 008A, 009A, 0107, 0111, 0126, 0130, 0145, 015A, 016A, 0179, 0183, 0198, 0215, 022A | 071090001 |
| 07 | 07110 | CHIAPAS | SAN LUCAS | SAN LUCAS | 0019, 0042, 0057, 0061 | 071100001 |
| 07 | 07111 | CHIAPAS | ZINACANTÁN | ZINACANTÁN | 0035, 004A, 0054 | 071110001 |
| 07 | 07111 | CHIAPAS | ZINACANTÁN | NAVENCHAUC | 0089, 0073 | 071110010 |
| 07 | 07111 | CHIAPAS | ZINACANTÁN | PASTE | 0088 | 071110011 |
| 07 | 07112 | CHIAPAS | SAN JUAN CANGCUC | SAN JUAN CANGCUC | 0013 | 071120001 |
| 07 | 07113 | CHIAPAS | ALDAMA | ALDAMA | 0010 | 071130001 |
| 07 | 07114 | CHIAPAS | BENEMÉRITO DE LAS AMÉRICAS | BENEMÉRITO DE LAS AMÉRICAS | 0018, 0022, 0037, 0041, 0056, 0060, 0198, 0200, 0215, 022A, 023A, 0249, 0253 | 071140001 |
| 07 | 07115 | CHIAPAS | MARAVILLA TENEJAPA | MARAVILLA TENEJAPA | 0015, 0087, 0091, 0104 | 071150001 |
| 07 | 07116 | CHIAPAS | MARQUES DE COMILLAS | ZAMORA PICO DE ORO | 0012, 0027, 0031, 0135, 014A | 071160001 |
| 07 | 07117 | CHIAPAS | MONTECRISTO DE GUERRERO | MONTECRISTO DE GUERRERO | 001A, 002A | 071170001 |
| 07 | 07118 | CHIAPAS | SAN ANDRÉS DURAZNAL | SAN ANDRÉS DURAZNAL | 0017, 0036 | 071180001 |
| 07 | 07119 | CHIAPAS | SANTIAGO EL PINAR | SANTIAGO EL PINAR | 0014 | 071190001 |
| 07 | 07120 | CHIAPAS | CAPTAN LUIS ANGEL VIDAL | CAPTAN LUIS ANGEL VIDAL | 0015 | 071200001 |
| 07 | 07121 | CHIAPAS | RINCÓN CHAMULA SAN PEDRO | RINCÓN CHAMULA | 0012, 0027, 0031 | 071210001 |
| 07 | 07122 | CHIAPAS | EL PARRAL | EL PARRAL | 001A, 002A, 0039, 0043, 0058, 0062 | 071220001 |
| 07 | 07123 | CHIAPAS | EMILIANO ZAPATA | 20 DE NOVIEMBRE | 0017, 0021, 0036 | 071230001 |
| 07 | 07124 | CHIAPAS | MEZCALAPA | RAUDALES MALPASO | 001A, 0029, 0033 | 071240001 |
| 07 | 07125 | CHIAPAS | HONDURAS DE LA SIERRA | HONDURAS DE LA SIERRA | 0011 | 071250001 |
| 08 | 08001 | CHIHUAHUA | AHUMADA | MIGUEL AHUMADA | 3193, 3259 | 080010001 |
| 08 | 08002 | CHIHUAHUA | ALDAMA | JUAN ALDAMA | 0961, 0976, 0980, 1014, 1029, 1048, 1885, 189A, 1902, 1917, 1921, 1936, 1940, 1955, 196A, 1974, 1989, 1993, 2008, 2012, 2027, 2031, 2046, 2050, 2065, 207A, 208A, 2099, 2101, 2116, 2120, 2135, 214A, 215A, 2169, 2173, 2188, 2192, 2205, 221A, 222A, 2239 | 080020001 |
| 08 | 08003 | CHIHUAHUA | ALLENDE | VALLE DE IGNACIO ALLENDE | 0456, 056A, 0598, 0600, 063A | 080030001 |
| 08 | 08005 | CHIHUAHUA | ASCENSIÓN | ASCENSIÓN | 1317, 1321, 2300, 2368, 2372, 2387, 2391, 240A, 2419, 2423, 2495, 0816, 085A, 0869, 0873, 0888, 0939, 0943 | 080050001 |
| 08 | 08005 | CHIHUAHUA | ASCENSIÓN | ASCENSIÓN | 2601, 265A, 2669, 272A, 2739, 2743, 2758, 2762, 2781, 2809, 2813, 2828 | 080050001 |
| 08 | 08005 | CHIHUAHUA | ASCENSIÓN | PUERTO PALOMAS DE VILLA | 232A, 233A, 2349, 2438, 2442, 2457, 2461, 2565, 257A, 258A, 2599, 2620, 2635, 2673, 2688 | 080050088 |
| 08 | 08006 | CHIHUAHUA | BACHINIVA | BACHINIVA | 0227, 0265, 0299 | 080060001 |
| 08 | 08007 | CHIHUAHUA | BALLEZA | MARIANO BALLEZA | 0633, 0648, 0652, 0667, 0672, 0691, 1006, 1025, 103A, 104A, 1059, 1078, 1082, 1097, 110A, 111A, 1129, 1133 | 080070001 |
| 08 | 08008 | CHIHUAHUA | BATOPILAS DE MANUEL GÓMEZ MORIN | BATOPILAS DE MANUEL GÓMEZ MORIN | 028A, 027A, 0452, 0467, 0471, 0486, 0490 | 080080001 |
| 08 | 08009 | CHIHUAHUA | BOCOYNA | BOCOYNA | 0336, 0604 | 080090001 |
| 08 | 08009 | CHIHUAHUA | BOCOYNA | BOCOYNA | 0619, 0623, 0695, 0708, 0712, 0727, 0731, 0746, 0750, 0799, 0801, 0816, 085A, 0869, 0873, 0888, 0939, 0943 | 080090034 |
| 08 | 08010 | CHIHUAHUA | BUENAVENTURA | SAN JUANITO | 0017, 0021, 0360, 0375, 038A, 039A, 0638, 0642, 0657, 0676, 0680, 0765, 077A, 078A, 0820, 0835, 084A, 0892, 0905, 091A, 092A | 080100001 |
| 08 | 08010 | CHIHUAHUA | BUENAVENTURA | EJIDO BENITO JUÁREZ | 086A, 1726, 1798, 1800, 1868, 1938, 2033, 2086, 2122 | 080100005 |
| 08 | 08010 | CHIHUAHUA | BUENAVENTURA | FLORES MAGÓN | 0836, 0840, 0997, 1001, 1016, 169A, 1891 | 080100026 |
| 08 | 08010 | CHIHUAHUA | BUENAVENTURA | CONSTITUCION | 2137, 2141 | 080100032 |
| 08 | 08011 | CHIHUAHUA | CAMARGO | SANTA ROSALÍA DE CAMARGO | 1460, 1507, 155A, 156A, 163A, 1687, 2878, 2892, 290A, 291A, 2929, 2933, 302A, 3039, 3043, 3058, 3062, 3077, 3081, 3096, 3166, 3170, 3202 | 080110001 |
| 08 | 08012 | CHIHUAHUA | CARICHI | CARICHI | 0525, 053A, 0563, 0578, 0582 | 080120001 |
| 08 | 08013 | CHIHUAHUA | CASAS GRANDES | CASAS GRANDES | 0392 | 080130001 |





| Clave de Entidad Federativa | Clave de Municipio | Nombre de Entidad Federativa | Nombre de Municipio | Nombre de Localidad | AGEB | Clave de Localidad | Clave de Localidad Actual (Junio de 2022) |
|-----------------------------|--------------------|------------------------------|---------------------|-------------------------|--|--------------------|---|
| 08 | 08015 | CHIHUAHUA | COYAME DEL SOTOL | SANTIAGO DE COYAME | 1031 | 080150001 | 080150001 |
| | 08016 | CHIHUAHUA | LA CRUZ | LA CRUZ | 012A, 0257, 0261 0606, 0610, 0659, 0678, 0697, 0714, 0729, 0733, 0748, 0752, 0767, 0771, 0786, 0790, 0803, 0818, 0822, 0837, 0841, 0856, 0860, 0875, 0884, 0894, 0911, 0926, 0945, 0954, 0964, 0979, 0983, 0988, 1002, 1017, 1021, 1036, 1040, 1064, 1074, 1182, 1197, 120A, 1553, 1568, 1572, 1587, 1591, 1604, 1819, 1823, 1838, 1842, 1857, 1861, 1876, 1880, 1895, 1708, 1799, 1801, 1816, 1820, 184A, 1854, 1869, 1873, 1888, 1892, 191A, 1924, 1939, 1943, 1958, 1962, 1977, 1981, 1986, 2000, 2015, 202A, 203A, 2048, 2068, 2072, 2087, 2104, 2119, 2123, 2138, 2142, 2157, 2161, 2176, 2180, 2195, 2208, 2212, 2227, 2231, 2246, 2250, 2265, 227A, 2284, 2316, 2320, 2335, 234A, 2354, 2369, 2373, 2388, 2392, 2405, 241A, 2424, 2439, 2443, 2458, 2462, 2477, 2481, 2496, 2509, 2513, 2528, 2532, 2547, 2551, 2566, 2570, 2585, 259A, 2602, 2617, 2621, 2636, 2640, 2655, 266A, 2674, 2689, 2693, 2710, 2725, 273A | 080160001 | 080160001 |
| 08 | 08017 | CHIHUAHUA | CUAUHTEMOC | CUAUHTEMOC | | 080170001 | 080170001 |
| 08 | 08017 | CHIHUAHUA | CUAUHTEMOC | COLONIA ANÁHUAC | 1093, 1106, 1110, 1125, 113A, 1144, 1159, 1163, 1214, 1549, 1712, 1727, 1731, 1746, 1750, 2706, 2744 | 080170005 | 080170005 |
| | 08018 | CHIHUAHUA | CUSHUIRIACHI | CUSHUIRIACHI | 1160, 1011, 1401, 1577, 1609, 1721, 1805, 2128, 2132, 2151, 2170, 2310, 2325, 2467, 2471, 2503, 2594, 2607, 2715, 2927, 3253, 3287, 347A, 3639, 3855, 386A, 4054, 4073, 4675, 4764, 4995, 500A, 5052, 5118, 525A, 526A, 5423, 5438, 5512, 5527, 5590, 557A, 5584, 5635, 5669, 5673, 5762, 5777, 5781, 589A, 596A, 5983, 6012, 6031, 6050, 6101, 6120, 6173, 6186, 6224, 6243, 6258, 6262, 6281, 6309, 6370, 6385, 6402, 6417, 6421, 6436, 6455, 6525, 6559, 6756, 6900, 6915, 692A, 693A, 6949, 7114, 7129, 7133, 7167, 7171, 7186, 7190, 7203, 7218, 7222, 7237, 7241, 7258, 7260, 7311, 7434, 7449, 7542, 7557, 7561, 7576, 7580, 7595, 7608, 7612, 7627, 7699, 774A, 7792, 7805, 782A, 7839, 7843, 7862, 7877, 7881, 7909, 7913, 7928, 7932, 7966, 8042, 8087, 8061, 8076, 8112, 817A, 8184, 8199, 8201, 8216, 8220, 8235, 824A, 8269, 8273, 831A, 8409, 8413, 8428, 8521, 8540, 8555, 8589, 8593, 8606, 8610, 8663, 8678, 8682, 8687, 870A, 8714, 8729, 8786, 8841, 8856, 8875, 888A, 889A, 8907, 8911, 8926, 8930, 8945, 895A, 9040, 9069, 9110, 9125, 913A, 9144, 9163, 9286, 9356, 9360, 9375, 9394, 9407, 9483, 9498, 9500 | 080180001 | 080180001 |
| 08 | 08019 | CHIHUAHUA | CHIHUAHUA | CHIHUAHUA | | 080190001 | 080190001 |
| 08 | 08020 | CHIHUAHUA | CHINIPAS | CHINIPAS DE ALMADA | 0211, 0372, 0387, 0404, 0419 0063, 0188, 0238, 0261, 0276, 0280, 0285, 0308, 0312, 0331, 0346, 0360, 0365, 037A, 0384, 0389, 0416, 0420, 0494, 0469, 0473, 0488, 0492, 0505, 051A, 0524, 0539, 0543, 0596, 0562, 0577, 0581, 0596, 0609, 0613, 0628, 0632, 0647, 0651, 0666, 0670, 0685, 069A, 0702, 0717, 0721, 0736, 0740, 0755, 076A, 0774, 0844, 0859, 0878, 0882, 0897, 090A, 0914, 0929, 0933, 0948, 0952, 0967, 0971, 101A, 102A, 1039, 1043, 1058, 1147, 1151, 1166, 1170, 1185, 119A, 1202, 1217, 1221, 1236, 1240, 1255, 126A, 1274, 1288, 1293, 1306, 1310, 1325, 133A, 134A, 1359, 1363, 1378, 1382, 1397, 140A, 1414, 1429, 1433, 1448, 1452, 1467, 1471, 1486, 1490, 1503, 1518, 1541 | 080200001 | 080200001 |
| | 08021 | CHIHUAHUA | DELICIAS | DELICIAS | | 080210001 | 080210001 |
| 08 | 08021 | CHIHUAHUA | DELICIAS | MIGUEL HIDALGO | 0863, 1109 | 080210083 | 080210083 |
| | 08021 | CHIHUAHUA | DELICIAS | COLONIA REVOLUCIÓN | 1077, 1081, 1096, 1113, 1128, 1132, 1522, 1537 | 080210858 | 080210858 |
| 08 | 08024 | CHIHUAHUA | GALEANA | HERMENEGILDO GALEANA | 0266, 0336 | 080230001 | 080230001 |
| 08 | 08025 | CHIHUAHUA | GÓMEZ FARIAS | SANTA ISABEL | 0085, 009A, 0140, 0155, 016A, 017A, 0189, 0193, 0206 | 080250001 | 080250001 |
| 08 | 08026 | CHIHUAHUA | GRAN MORELOS | VALENTÍN GÓMEZ FARIAS | 028A | 080260001 | 080260001 |
| 08 | 08027 | CHIHUAHUA | GUACHOCHI | SAN NICOLÁS DE CARRETAS | 0922, 0937, 0941, 0956, 1348, 1352, 1367, 1371, 1386, 1437, 1511, 1545, 155A, 1564, 1579, 1583, 1598, 1600, 1615, 162A, 1649, 1653, 1668, 1672, 1687, 1691, 1704, 1719, 1723, 1738, 1742, 1757, 1761 | 080270001 | 080270001 |





| Clave de Entidad Federativa | Clave de Municipio | Nombre de Entidad Federativa | Nombre de Municipio | Nombre de Localidad | Clave de Localidad | Clave de Entidad Federativa | Localidad Actual (junio de 2022) |
|-----------------------------|--------------------|------------------------------|---------------------|-------------------------|--------------------|-----------------------------|--|
| 08 | 08029 | CHIHUAHUA | GUADALUPE Y CALVO | GUADALUPE Y CALVO | 080290001 | 080290001 | 161A, 162A, 163A, 164A, 165A, 166A, 167A, 168A, 169A, 170A, 171A, 172A, 173A, 174A, 175A, 176A, 177A, 178A, 179A, 180A, 181A, 182A, 183A, 184A, 185A, 186A, 187A, 188A, 189A, 190A, 191A, 192A, 193A, 194A, 195A, 196A, 197A, 198A, 199A, 200A |
| 08 | 08029 | CHIHUAHUA | GUADALUPE Y CALVO | BABORIGAME | 080290015 | 080290015 | 1840, 1855, 1869, 1883, 1897, 2001, 2016 |
| 08 | 08030 | CHIHUAHUA | GUAZAPARES | TEMORIS | 080300001 | 080300001 | 0504, 0519, 0523, 0538, 0542, 0557, 0561, 0576 |
| 08 | 08031 | CHIHUAHUA | GUERRERO | VICENTE GUERRERO | 080310001 | 080310001 | 0588, 0592, 061A, 1286, 1285, 1385, 1386A, 1389, 1393, 1444, 150A, 151A, 152A, 153A, 154A, 155A, 1571, 1590, 1656 |
| 08 | 08031 | CHIHUAHUA | GUERRERO | LA JUNTA | 080310003 | 080310003 | 062A, 063B, 064A, 065B, 0696, 0713, 0732, 0747, 0751, 0770, 129A, 1302, 1317, 1336, 1340 |
| 08 | 08031 | CHIHUAHUA | GUERRERO | TOMOCHI | 080310128 | 080310128 | 1459, 1603, 1618, 1641 |
| 08 | 08032 | CHIHUAHUA | HIDALGO DEL PARRAL | HIDALGO DEL PARRAL | 080320001 | 080320001 | 0373, 0388, 0392, 0405, 041A, 042A, 0443, 0458, 0462, 0509, 0513, 0528, 0532, 0547, 0551, 0570, 059A, 0602, 0621, 0636, 0640, 0655, 066A, 067A, 0689, 0693, 0710, 0725, 073A, 074A, 0759, 0763, 0778, 0782, 0860, 0975, 098A, 099A, 1009, 1013, 1028, 1032, 1047, 1051, 1066, 1070, 1085, 1117, 1121, 1136, 116A, 117A, 1189, 1193, 1206, 1210, 1225, 123A, 124A, 1283, 1278, 1282, 1297, 130A, 1333, 1348, 1352, 1367, 1371, 1386, 1390, 1403, 1418, 1422, 1437, 1441, 1456, 1460, 1475, 148A, 149A, 1507, 1511, 1526, 1530, 1545, 159A, 156A, 1579 |
| 08 | 08034 | CHIHUAHUA | IGNACIO ZARAGOZA | IGNACIO ZARAGOZA | 080340001 | 080340001 | 0607, 066A, 0698 |
| 08 | 08035 | CHIHUAHUA | JANOS | JANOS | 080350001 | 080350001 | 0604, 1049, 1157, 1227, 1231, 1250 |
| 08 | 08036 | CHIHUAHUA | JIMÉNEZ | JOSÉ MARIANO JIMÉNEZ | 080360001 | 080360001 | 1296, 1309, 1313, 1328, 1332, 1347, 1351, 1366, 1370, 1385, 139A, 1402, 1417, 1421, 1436, 1440, 1455, 147A, 2383, 2388, 2400, 2415, 242A, 243A, 2449, 2453, 2468, 2472 |
| 08 | 08037 | CHIHUAHUA | JUÁREZ | JUÁREZ | 080370001 | 080370001 | 0562, 0628, 0665, 0740, 077A, 0786, 0793, 0825, 083A, 084A, 0897, 091A, 0929, 0971, 0986, 0990, 1005, 1043, 1056, 1077, 1086, 1113, 1147, 1166, 1170, 1185, 119A, 1289, 1310, 1325, 134A, 1369, 1363, 1378, 1397, 141A, 1433, 1448, 1452, 1518, 1575, 158A, 159A, 1683, 1700, 1715, 173A, 1838, 1876, 1880, 2200, 223A, 2249, 2291, 2319, 2338, 2357, 2361, 2385, 2412, 2450, 2499, 2520, 254A, 2573, 261A, 262A, 2639, 2643, 2658, 2662, 2703, 2713, 2728, 287A, 2889, 293A, 2959, 2963, 2978, 2982, 3266, 3355, 3548, 3552, 3567, 3571, 3586, 3622, 3637, 3641, 3656, 368A, 369A, 3707, 3711, 3726, 3745, 376A, 382A, 3872, 390A, 3923, 3957, 400A, 401A, 4033, 4052, 4067, 4071, 4086, 4090, 4118, 4122, 4156, 4160, 4175, 418A, 419A, 4226, 4230, 4245, 425A, 4349, 4353, 4368, 4461, 4476, 457A, 4599, 4692, 471A, 472A, 4739, 4758, 4813, 4828, 4896, 4885, 489A, 4902, 4917, 4955, 4969, 4993, 5050, 507A, 5099, 5135, 5192, 5366, 5370, 5385, 5421, 5436, 546A, 547A, 5489, 5493, 5506, 5510, 5525, 5582, 560A, 5652, 5671, 5690, 5703, 5722, 5737, 5741, 5756, 5760, 5775, 5807, 5898, 5900, 5968, 5987, 5991, 6010, 6025, 603A, 604A, 6082, 6097, 610A, 6186, 643A, 6449, 6580, 6612, 667A, 668A, 6699, 6716, 6720, 6736, 674A, 6769, 6966, 6970, 6985, 699A, 700A, 7146, 7165, 717A, 7199, 7216, 7220, 7236, 7288, 7343, 7358, 7367, 7381, 7409, 7413, 7428, 749A, 7502, 7517, 7521, 7536, 7583, 7610, 7623, 7659, 7663, 7803, 7816, 7822, 7837, 7860, 788A, 7907, 7963, 8036, 8040, 8056, 807A, 8089, 8106, 8110, 8125, 813A, 814A, 8178, 8182, 8197, 820A, 821A, 8233, 8286, 8303, 8341, 8356, 8360, 8375, 8430, 8445, 8483, 8498, 8500, 8515, 852A |
| 08 | 08037 | CHIHUAHUA | JUÁREZ | SAN ISIDRO (RIO GRANDE) | 080370635 | 080370635 | 6453, 6468, 6519 |
| 08 | 08038 | CHIHUAHUA | JULIMES | JULIMES | 080380001 | 080380001 | 0790 |
| 08 | 08040 | CHIHUAHUA | MADERA | MADERA | 080400001 | 080400001 | 0820, 084A, 0888, 0892, 0905, 091A, 092A, 0939, 103A, 1405, 141A, 142A, 1439, 1443, 1458, 1462, 1477, 1565, 159A, 1602, 1617, 1621, 1725, 173A, 1829, 1833, 1867, 1871, 1916, 1922, 1937, 1941, 1956, 1975, 2009, 2032 |
| 08 | 08040 | CHIHUAHUA | MADERA | NICOLÁS BRAVO | 080400026 | 080400026 | 0943, 0958, 0962, 0977, 1481, 1496 |
| 08 | 08040 | CHIHUAHUA | MADERA | EL LARGO | 080400113 | 080400113 | 1053, 1388, 1551, 1689, 1693, 1705, 1710 |
| 08 | 08041 | CHIHUAHUA | MAGUARICHI | MAGUARICHI | 080410001 | 080410001 | 0118, 0226, 0230, 0245 |





| Clave de Entidad Federativa | Clave de Municipio | Clave de Localidad | Nombre de Entidad Federativa | Nombre de Municipio | Nombre de Localidad | AGEB | Clave de Localidad Actual (Junio de 2022) |
|-----------------------------|--------------------|--------------------|------------------------------|------------------------|------------------------|--|---|
| 08 | 08042 | 080420001 | CHIHUAHUA | MANUEL BENAVIDES | MANUEL BENAVIDES | 0628, 1077, 1081, 1132 | 080420001 |
| 08 | 08043 | 080430001 | CHIHUAHUA | MATACHI | MATACHI | 0150 | 080430001 |
| 08 | 08044 | 080440001 | CHIHUAHUA | MATAMOROS | MARIANO MATAMOROS | 0016, 0266, 0295, 029A, 0302, 0317, 0321, 0336, 0340, 0355, 036A, 037A, 0389, 0393, 0406, 0410, 0425, 043A, 0444 | 080440001 |
| 08 | 08045 | 080450015 | CHIHUAHUA | MEOQUI | PEDRO MEOQUI | 016A, 030A, 0367, 0371, 0441, 0507, 055A | 080450015 |
| 08 | 08046 | 080460001 | CHIHUAHUA | MORELOS | LAZARO CÁRDENAS | 023A, 024A, 0259, 0263, 0297, 0475, 0545, 0564, 0598, 0600, 0649 | 080460001 |
| 08 | 08047 | 080470001 | CHIHUAHUA | MORIS | MORELOS | 0326, 0561 | 080470001 |
| 08 | 08048 | 080480001 | CHIHUAHUA | NAMIQUIPA | MORIS | 023A, 0427, 0431, 0446, 0450, 0465, 0499 | 080480001 |
| 08 | 08048 | 080480065 | CHIHUAHUA | NAMIQUIPA | EL TERRERO | 069A, 0602, 0617, 0621, 1028, 1066, 1299, 1278, 1403 | 080480065 |
| 08 | 08048 | 080480065 | CHIHUAHUA | NAMIQUIPA | SANTA ANA | 098A, 099A, 116A, 117A, 1329, 1333, 1386 | 080480065 |
| 08 | 08049 | 080490001 | CHIHUAHUA | NONOAVA | NONOAVA | 1418, 1422, 1437, 1441, 148A | 080490001 |
| 08 | 08050 | 080500001 | CHIHUAHUA | NUÉVO CASAS GRANDES | NUÉVO CASAS GRANDES | 0281, 0296, 046A, 047A, 0489, 0493 | 080500001 |
| 08 | 08051 | 080510001 | CHIHUAHUA | OCCAMPO | MELCHOR OCCAMPO | 0913, 0530, 0545, 055A, 056A, 0583, 062A, 063A, 0653, 0816, 0820, 084A, 1007, 105A, 1079, 1115, 1153, 1168, 1172 | 080510001 |
| 08 | 08052 | 080520001 | CHIHUAHUA | QUINAGA | MANUEL QUINAGA | 0766, 0770, 0785, 079A, 0802, 0817, 086A, 0889, 143A, 1444, 1463, 1478, 1482, 1487, 150A, 1514, 1548, 1552, 1567, 1571, 1586, 1618, 1622, 1637, 1641, 1694, 1730, 1783, 1815, 182A | 080520001 |
| 08 | 08053 | 080530001 | CHIHUAHUA | PRAXEDIS G. GUERRERO | PRAXEDIS G. GUERRERO | 0138, 0212, 0227, 0265, 0388 | 080530001 |
| 08 | 08053 | 080530006 | CHIHUAHUA | PRAXEDIS G. GUERRERO | EL PORVENIR | 0157, 0161, 0176, 0316 | 080530006 |
| 08 | 08055 | 080550001 | CHIHUAHUA | ROSALES | SANTA CRUZ DE ROSALES | 040A | 080550001 |
| 08 | 08057 | 080570001 | CHIHUAHUA | SAN FRANCISCO DE BORJA | SAN FRANCISCO DE BORJA | 0423 | 080570001 |
| 08 | 08059 | 080590001 | CHIHUAHUA | SAN FRANCISCO DEL ORO | SAN FRANCISCO DEL ORO | 0127, 0131, 0146, 0150, 0165, 017A, 018A, 0199, 0201, 0216, 0220, 0235, 024A, 025A, 026A, 0289, 0273 | 080590001 |
| 08 | 08060 | 080600001 | CHIHUAHUA | SANTA BÁRBARA | SANTA BÁRBARA | 0132, 0170, 0186, 019A, 0202, 0217, 0221, 0236, 0240, 0255, 026A, 027A, 0289, 0293, 0306, 0310, 0325, 033A, 034A, 0359 | 080600001 |
| 08 | 08062 | 080620001 | CHIHUAHUA | SAUCILLO | SAUCILLO | 0438, 0442, 0457, 0461, 0673, 0688, 0739, 0743, 0756, 0762, 0813, 0828, 0832, 0866, 0870, 0885, 0936 | 080620001 |
| 08 | 08062 | 080620022 | CHIHUAHUA | SAUCILLO | NAICA | 0423, 0724, 0777, 0781, 0796, 0809 | 080620022 |
| 08 | 08062 | 080620041 | CHIHUAHUA | SAUCILLO | LAS VARAS | 0847, 0851, 0902, 0917, 0921 | 080620041 |
| 08 | 08063 | 080630001 | CHIHUAHUA | TEMÓSACHIC | TEMÓSACHIC | 0011, 0859 | 080630001 |
| 08 | 08064 | 080640001 | CHIHUAHUA | EL TULE | EL TULE | 0076 | 080640001 |
| 08 | 08065 | 080650001 | CHIHUAHUA | URIQUE | URIQUE | 029A, 0590 | 080650001 |
| 08 | 08066 | 080660001 | CHIHUAHUA | URUACHI | URUACHI | 0206, 0418, 0422 | 080660001 |
| 08 | 08067 | 080670001 | CHIHUAHUA | VALLE DE ZARAGOZA | VALLE DE ZARAGOZA | 0716, 0720, 0735, 074A, 0769, 0773, 0788, 0792, 0805, 081A, 082A, 0839, 0843, 0858, 0862, 0877, 0881 | 080670001 |
| 09 | 09002 | 090020001 | CIUDAD DE MÉXICO | AZCAPOTZALCO | AZCAPOTZALCO | 029A, 035A, 0508, 0612, 0877, 0928, 0932, 1076, 1165 | 090020001 |
| 09 | 09003 | 090030001 | CIUDAD DE MÉXICO | COYOACÁN | COYOACÁN | 0605, 062A, 0643, 0658, 079A, 0802, 0959, 0997, 1228, 1232, 1389 | 090030001 |
| 09 | 09004 | 090040001 | CIUDAD DE MÉXICO | CUAJIMALPA DE MORELOS | CUAJIMALPA DE MORELOS | 002A, 0138, 0208, 0227, 0231, 0250, 0320, 0392, 041A | 090040001 |
| 09 | 09004 | 090040020 | CIUDAD DE MÉXICO | CUAJIMALPA DE MORELOS | SAN LORENZO ACOPIILCO | 0316, 0388 | 090040020 |
| 09 | 09005 | 090050001 | CIUDAD DE MÉXICO | GUSTAVO A. MADERO | GUSTAVO A. MADERO | 0012, 0027, 0084, 0099, 0101, 0135, 014A, 0169, 0188, 0205, 0258, 0262, 0328, 0332, 0351, 0402, 0417, 0440, 0559, 0667, 0671, 0807, 0811, 0826, 0845, 085A, 0872, 0891, 103A, 1059, 1133, 1167, 1256, 1345, 135A, 143A, 1466, 1701, 1932, 2112, 2150, 2216, 2220, 2536, 257A, 2593, 2606, 2610, 2625, 2682, 2726, 2733, 2752, 2767, 2771, 2786, 2837, 2841, 285A, 286A, 2979, 2983, 2988, 3017, 307A, 3093, 3163, 3214, 3229, 3233, 3248, 3252, 3267, 3271, 3286, 3318, 3380, 3411, 3426, 3430, 3445 | 090050001 |
| 09 | 09006 | 090060001 | CIUDAD DE MÉXICO | IZTACALCO | IZTACALCO | 0325, 0467, 0683 | 090060001 |
| 09 | 09007 | 090070001 | CIUDAD DE MÉXICO | IZTAPALAPA | IZTAPALAPA | 0214, 0252, 0271, 0303, 0407, 0411, 046A, 0479, 0572, 0587, 0591, 060A, 0731, 0765, 078A, 0835, 084A, 085A, 0892, 0981, 1091, 1104, 1123, 1138, 1142, 1208, 1316, 134A, 1369, 1388, 142A, 1486, 1509, 1621, 1636, 1640, 1689, 1693, 1706, 1710, 1759, 1763, 1814, 1852, 1867, 1880, 1916, 2047, 2051, 2070, 2102, 2117, 2121, 2140, 2155, 216A, 2189, 2371, 2403, 2437, 2441, 2456, 2460, 2475, 249A, 2530, 2545, 256A, 2579, 2615, 262A, 263A, 2649, 2653, 2668, 2672, 2687, | 090070001 |





| Clave de Entidad Federativa | Clave de Municipio | Clave de Localidad | Nombre de Entidad Federativa | Nombre de Municipio | Nombre de Localidad | AGEB | Clave de Localidad Actual (Junio de 2022) |
|-----------------------------|--------------------|--------------------|------------------------------|------------------------|------------------------------|--|---|
| 09 | 09008 | 090080001 | CIUDAD DE MEXICO | LA MAGDALENA CONTRERAS | LA MAGDALENA CONTRERAS | 0137, 0194, 0264, 0387, 0423, 0438, 0457, 0461, 0478, 0512, 0527, 0531, 0546, 057A, 058A, 0599 | 090080001 |
| 09 | 09009 | 090090001 | CIUDAD DE MEXICO | MILPA ALTA | VILLA MILPA ALTA | 0026, 0308, 0312, 0327, 0331, 0492, 0505, 0562 | 090090001 |
| 09 | 09009 | 090090011 | CIUDAD DE MEXICO | MILPA ALTA | SAN ANTONIO TECOMITL | 0401, 0416, 0420, 0435, 051A, 0543 | 090090011 |
| 09 | 09009 | 090090015 | CIUDAD DE MEXICO | MILPA ALTA | SAN BARTOLOMÉ XICOMILCO | 012A | 090090015 |
| 09 | 09009 | 090090017 | CIUDAD DE MEXICO | MILPA ALTA | SAN FRANCISCO TECOXPA | 0365, 037A, 038A, 0399, C558 | 090090017 |
| 09 | 09009 | 090090024 | CIUDAD DE MEXICO | MILPA ALTA | SAN PABLO OZTOTEPEC | 0191, 0204, 0219, 0577, 0681, 0596, 0651 | 090090024 |
| 09 | 09009 | 090090029 | CIUDAD DE MEXICO | MILPA ALTA | SAN PEDRO ATOCPAN | 044A, 045A, 0469, 0473, C609 | 090090029 |
| 09 | 09009 | 090090033 | CIUDAD DE MEXICO | MILPA ALTA | SAN SALVADOR CUAUHTENCO | 0346, 0350, 0488 | 090090033 |
| 09 | 09009 | 090090036 | CIUDAD DE MEXICO | MILPA ALTA | SANTA ANA TLAGUENCO | 0223, 0238, 0242 | 090090036 |
| 09 | 09009 | 090090152 | CIUDAD DE MEXICO | MILPA ALTA | SAN LORENZO TLAGUAYCAN | 0613, 0628 | 090090152 |
| 09 | 09009 | 090090300 | CIUDAD DE MEXICO | MILPA ALTA | SAN NICOLÁS TETELCO | 0632, 0647 | 090090300 |
| 09 | 09010 | 090100001 | CIUDAD DE MÉXICO | ÁLVARO OBREGÓN | ÁLVARO OBREGÓN | 0031, 0065, 0347, 0370, 0385, 0421, 0493, 0506, 0563, 0587, 0741, 0854, 1364, 1453, 1486, 1472, 1487, 1519, 1523, 1561, 1595, 1646, 1665, 1684, 1699, 1716, 1720, 1735, 174A, 1843, 1932, 1951, 1985, 199A, 2019, 2023, 2038, 2042, 2095, 2108, 2112, 2199, 2201, 2216, 2220, 2269, 2273, 2292, 2305, 2324, 2343, 2381 | 090100001 |
| 09 | 09011 | 090110001 | CIUDAD DE MÉXICO | TLÁHUAC | TLÁHUAC | 0039, 0043, 0096, 0113, 0128, 0151, 0166, 0170, 0185, 0202, 0217, 0240, 026A, 0274, 0310, 0325, 0378, 0382, 0414, 0452, 0575, 0594, 0607, 0626, 065A, 0664, 0753, 0766, 0772, 0804, 0818, 0823, 0931, 0946, 0984, 0999, 1094, 1111, 122A, 1249, 1263, 1268, 1291, 1336, 1380, 1395, 1412, 1427, 1431, 1446, 1450, 1484, 1499, 1535 | 090110001 |
| 09 | 09011 | 090110011 | CIUDAD DE MÉXICO | TLÁHUAC | SAN ANDRÉS MIXQUIC | 072A, 1037 | 090110011 |
| 09 | 09011 | 090110021 | CIUDAD DE MÉXICO | TLÁHUAC | SAN JUAN IXTAYOPAN | 1018, 1022, 115A, 1516 | 090110021 |
| 09 | 09011 | 090110024 | CIUDAD DE MÉXICO | TLÁHUAC | SAN NICOLÁS TETELCO | 073A, 0749, 1408, 1520 | 090110024 |
| 09 | 09011 | 090110026 | CIUDAD DE MÉXICO | TLÁHUAC | SANTA CATARINA YECARHUITZOTL | 0665, 097A, 1164, 1501 | 090110026 |
| 09 | 09012 | 090120001 | CIUDAD DE MÉXICO | TLALPAN | TLALPAN | 0159, 0163, 0303, 0337, 0500, 0515, 0604, 0746, 0784, 1157, 1195, 1212, 1299, 1316, 1369, 1388, 1443, 1458, 1481, 1496, 1509, 1513, 1585, 159A, 1602, 1617, 1636, 1640, 1655, 173A, 1744, 1759, 2009, 2013, 2047, 2051, 2206, 2210, 2225, 223A, 2278, 2333, 2348, 2352, 2367, 2386, 2441 | 090120001 |
| 09 | 09012 | 090120019 | CIUDAD DE MÉXICO | TLALPAN | PARRÉS (EL GUARDA) | 2460, 2475 | 090120019 |
| 09 | 09012 | 090120026 | CIUDAD DE MÉXICO | TLALPAN | SAN MIGUEL AJUSCO | 1538, 1532, 1674, 1693, 1706, 1710, 2287, 2314, 2329, 2403, 2418, 2437, 246A | 090120026 |
| 09 | 09012 | 090120027 | CIUDAD DE MÉXICO | TLALPAN | SAN MIGUEL TOPILEJO | 1763, 1778, 1782, 1797, 180A, 2028, 2032, 230A, 2422 | 090120027 |
| 09 | 09013 | 090130001 | CIUDAD DE MÉXICO | XOCHIMILCO | XOCHIMILCO | 0052, 0067, 0090, 0122, C137, 0245, 0279, 0300, 0334, 0368, 0372, 0423, 0461, 0480, 0527, C57A, 0599, 0601, 0669, 0688, 0705, 071A, 0724, 0739, 0743, 0758, C762, 0777, 0809, 0813, 0828, 0832, 0847, 0851, 0866, 0870, 0895, C89A, 1031, 1084, 1101, 1116, 1120, 1135, 114A, 1154, 1169, 1173, 1192, 1205, 121A, 122A, 1277, 1296, 1309, 1313, 1328, 1366, 1370, 1402, 1417, 1421, 1436, 1440, 1455, 146A, 1474, 1489, 1493, 1506, 1510, 1525, 1544, 1559, 1563, 1578 | 090130001 |





| Clave de Entidad Federativa | Clave de Municipio | Clave de Localidad | Nombre de Entidad Federativa | Nombre de Municipio | Nombre de Localidad | Clave de Localidad Actual (Junio de 2022) |
|-----------------------------|--------------------|--------------------|------------------------------|---------------------|--------------------------|---|
| 09 | 09015 | 090150001 | CIUDAD DE MÉXICO | CUAUHTÉMOC | CUAUHTÉMOC | 090150001 |
| 09 | 09016 | 090160001 | CIUDAD DE MÉXICO | MIGUEL HIDALGO | MIGUEL HIDALGO | 090160001 |
| 09 | 09017 | 090170001 | CIUDAD DE MÉXICO | VENUSTIANO CARRANZA | VENUSTIANO CARRANZA | 090170001 |
| 10 | 10001 | 100010001 | DURANGO | CANATLÁN | CANATLÁN | 100010001 |
| 10 | 10002 | 100020001 | DURANGO | CANELAS | CANELAS | 100020001 |
| 10 | 10003 | 100030001 | DURANGO | CONETO DE COMINFORT | CONETO DE COMINFORT | 100030001 |
| 10 | 10004 | 100040001 | DURANGO | CUENCAMÉ | CUENCAMÉ DE CENICEROS | 100040001 |
| 10 | 10004 | 100040016 | DURANGO | CUENCAMÉ | CUAUHTÉMOC | 100040016 |
| 10 | 10004 | 100040074 | DURANGO | CUENCAMÉ | VELARDENA | 100040074 |
| 10 | 10005 | 100050001 | DURANGO | DURANGO | VICTORIA DE DURANGO | 100050001 |
| 10 | 10005 | 100050150 | DURANGO | DURANGO | CINCO DE MAYO | 100050150 |
| 10 | 10005 | 100050219 | DURANGO | DURANGO | EL NAYAR | 100050219 |
| 10 | 10007 | 100070001 | DURANGO | GÓMEZ PALACIO | GÓMEZ PALACIO | 100070001 |
| 10 | 10007 | 100070115 | DURANGO | GÓMEZ PALACIO | PASTOR ROUAIX | 100070115 |
| 10 | 10007 | 100070120 | DURANGO | GÓMEZ PALACIO | LA POPULAR | 100070120 |
| 10 | 10007 | 100070135 | DURANGO | GÓMEZ PALACIO | SAN FELIPE | 100070135 |
| 10 | 10008 | 100080001 | DURANGO | GUADALUPE VICTORIA | GUADALUPE VICTORIA | 100080001 |
| 10 | 10008 | 100080002 | DURANGO | GUADALUPE VICTORIA | ANTONIO AMARO (SAUCILLO) | 100080002 |
| 10 | 10008 | 100080008 | DURANGO | GUADALUPE VICTORIA | IGNACIO ALLENDE | 100080008 |





| Clave de Entidad Federativa | Clave de Municipio | Nombre de Entidad Federativa | Nombre de Municipio | Nombre de Localidad | AGEB | Clave de Localidad Actual (junio de 2022) |
|-----------------------------|--------------------|------------------------------|-----------------------|---|--|---|
| 10 | 10008 | DURANGO | GUADALUPE VICTORIA | IGNACIO RAMÍREZ | 0341, 0356, 0360, 1227, 1388, 1392, 1405 | 100080009 |
| 10 | 10009 | DURANGO | GUANACEVÍ | GUANACEVÍ | 0940, 0955, 096A, 0989, 1027, 1046, 1050, 1065, 107A, 1099, 1173, 1188 | 100090001 |
| 10 | 10011 | DURANGO | INDE | INDE | 053A | 100110001 |
| 10 | 10012 | DURANGO | LERDO | LERDO | 002A, 0039, 0429, 0490, 0503, 0518, 0522, 0537, 0541, 0556, 0560, 0575, 058A, 0594, 0607, 0630, 0645, 065A, 0664, 0679, 0700, 0715, 072A, 0989, 1003, 1022, 1037, 1041, 1056, 1060, 1075, 108A, 1094, 1107, 1291, 1446, 1450, 1573, 1588, 1592, 1605, 176A, 1802, 1817, 1821, 1840, 1855, 186A, 1865, 1906, 1910, 1926, 1944, 1959, 2016, 2020, 2035, 204A, 2094, 2099, 2073, 2088, 2092, 2106, 2124, 2177, 2393, 2406, 2444, 2459, 2463, 2478 | 100120001 |
| 10 | 10012 | DURANGO | LERDO | CARLOS REAL (SAN CARLOS) | 1963, 1978, 2181, 2196, 2209, 2213, 2603 | 100120007 |
| 10 | 10012 | DURANGO | LERDO | EL HUARACHE (EL GUARACHE) | 1658, 1662, 1677, 2228, 2232, 2247, 2482, 2497 | 100120018 |
| 10 | 10012 | DURANGO | LERDO | LEÓN GUZMÁN | 1111, 1126, 1130, 1304, 1319, 1323, 1338, 147A, 161A, 162A, 1836, 211A, 2251, 2266, 2270, 2285, 229A, 2532, 2587 | 100120021 |
| 10 | 10012 | DURANGO | LERDO | LA LOMA | 1145, 115A, 1484, 1681, 1696, 2302 | 100120023 |
| 10 | 10012 | DURANGO | LERDO | NAZARENO | 1164, 1179, 1193, 1198, 1200, 1215, 1342, 1357, 1361, 1489, 1501, 1516, 1520, 1709, 1713, 1728, 1732, 1747, 2139, 2317, 2321, 2336, 2340, 2355, 236A, 250A | 100120028 |
| 10 | 10012 | DURANGO | LERDO | CIUDAD JUÁREZ | 0768, 122A, 123A, 1249, 1253, 1272, 1376, 1380, 1395, 1408, 1412, 1427, 1431, 1535, 154A, 1554, 1569, 1639, 1751, 1766, 1770, 1785, 1889, 2158, 2182, 2374, 243A, 2571, 2586, 2590 | 100120057 |
| 10 | 10012 | DURANGO | LERDO | VILLA DE GUADALUPE | 1982, 1997, 2001, 2514, 2529, 2533 | 100120084 |
| 10 | 10013 | DURANGO | MAPÍMÍ | MAPÍMÍ | 0888, 0892, 091A, 1496, 1509, 1513, 1528, 1640, 1706, 1744, 1778, 180A, 1833, 1960, 1975 | 100130001 |
| 10 | 10013 | DURANGO | MAPÍMÍ | BERMEJILLO | 1532, 1547, 1551, 1570, 1585, 1602, 1617, 1621, 166A, 1689, 1710, 1759, 1797, 1867, 1871, 1886, 198A | 100130014 |
| 10 | 10013 | DURANGO | MAPÍMÍ | CERBALLOS | 0924, 0939, 0943, 0958, 1566, 1690, 2009 | 100130022 |
| 10 | 10014 | DURANGO | MEZQUITAL | SAN FRANCISCO DEL MEZQUITAL | 0870, 0885, 1116, 1120, 1135, 114A, 1154, 1169 | 100140001 |
| 10 | 10015 | DURANGO | NAZAS | NAZAS | 051A, 0543, 0609, 0647, 0670, 0717, 0740, 0769, 0806, 0810 | 100150001 |
| 10 | 10016 | DURANGO | NOMBRE DE DIOS | NOMBRE DE DIOS | 0184, 0199, 0273, 0288, 0305, 0324, 0339, 0343, 0368 | 100160001 |
| 10 | 10017 | DURANGO | OCAMPO | VILLA OCAMPO | 0707 | 100170001 |
| 10 | 10017 | DURANGO | OCAMPO | VILLA LAS NIEVES | 0815, 082A, 083A | 100170025 |
| 10 | 10018 | DURANGO | EL ORO | SANTA MARIA DEL ORO | 0884, 0916, 094A, 1011, 1219, 1257, 1261, 1280, 1420 | 100180001 |
| 10 | 10019 | DURANGO | OTÁEZ | OTÁEZ | 0114, 0190, 0241, 0256, 0275, 028A, 0294, 1095 | 100190001 |
| 10 | 10021 | DURANGO | PEÑÓN BLANCO | PEÑÓN BLANCO | 0432, 0470, 0502, 0521, 0555, 0574, 0593, 0659, 0678 | 100210001 |
| 10 | 10022 | DURANGO | POANAS | VILLA UNIÓN | 0209, 0302, 0410, 0425, 043A, 0444, 0459, 0478, 0482, 050A, 051A, 0533, 0567 | 100220001 |
| 10 | 10023 | DURANGO | PUEBLO NUEVO | EL SALTO | 0117, 0121, 0901, 1045, 105A, 106A, 112A, 1134, 1149, 1187, 1191, 1204, 1223, 1242, 1257, 1261, 1276, 1308, 1312, 1327, 1331, 1346, 1350, 1365, 1401, 1416, 1420, 1435, 144A, 1454, 1469, 1473, 1488, 1492, 151A, 1524, 1543, 1558, 1562, 1577, 1581, 1596, 1609, 1613, 1632 | 100230001 |
| 10 | 10023 | DURANGO | PUEBLO NUEVO | LA CIUDAD | 1079, 1083, 1088, 1100, 1280, 1295, 137A, 1384, 1399, 1505, 1539, 1628 | 100230024 |
| 10 | 10024 | DURANGO | RODEO | RODEO | 0415, 0472 | 100240001 |
| 10 | 10025 | DURANGO | SAN BERNARDO | SAN BERNARDO | 0450, 0535, 054A | 100250001 |
| 10 | 10026 | DURANGO | SAN DIMAS | TAYOLITTA | 1225, 1244, 1263, 1282, 1297, 130A, 1314, 1348, 1371, 1386, 1418, 1422, 1437, 1456, 1494 | 100260001 |
| 10 | 10027 | DURANGO | SAN JUAN DE GUADALUPE | SAN JUAN DE GUADALUPE | 0421, 0436, 0440, 0455, 046A, 0474, 0489, 0493, 0506, 0510, 0525, 053A | 100270001 |
| 10 | 10028 | DURANGO | SAN JUAN DEL RIO | SAN JUAN DEL RIO DEL CENTAURO DEL NORTE | 0306, 0359, 0378, 0414, 0452, 0471, 0486 | 100280001 |
| 10 | 10029 | DURANGO | SAN LUIS DEL CORDERO | SAN LUIS DEL CORDERO | 013A, 0271 | 100290001 |
| 10 | 10030 | DURANGO | SAN PEDRO DEL GALLO | SAN PEDRO DEL GALLO | 0376, 0360, 0395 | 100300001 |
| 10 | 10031 | DURANGO | SANTA CLARA | SANTA CLARA | 0320, 041A, 0424, 0477, 0481 | 100310001 |





| Clave de Entidad Federativa | Clave de Municipio | Nombre de Entidad Federativa | Nombre de Municipio | Nombre de Localidad | AGEB | Clave de Localidad Actual (junio de 2022) |
|-----------------------------|--------------------|------------------------------|-----------------------|-------------------------------|--|---|
| 10 | 10032 | DURANGO | SANTIAGO PAPASQUIARO | SANTIAGO PAPASQUIARO | 0826, 0830, 1222, 1241, 1256, 1260, 1275, 128A, 1294, 1307, 1326, 1330, 1345, 135A, 1379, 142A, 143A, 1449, 1453, 1468, 1472, 1487, 1491, 1504, 1518, 1523, 1538, 1542, 1557, 1561, 1576, 1580, 1595, 1608, 1612, 1627, 1631, 1646, 1650, 1665, 167A, 1684, 1689, 1701, 1716, 1720, 1735, 174A, 175A, 1769, 1773, 1788, 1792, 1805, 181A, 1824, 1839, 1843, 1858, 1862, 1877, 1881, 1896, 1913, 1928, 1932, 1947, 1951, 1966, 1970, 1985, 199A, 200A, 2019, 2023, 2038, 2042, 2057, 2061, 2076, 2080, 2095, 2108, 2112, 2127, 2131, 2146, 2165, 217A, 2184, 2199, 2201, 2216, 2220, 2235, 224A, 2254, 2273, 2288, 2292, 2305, 231A, 232A, 2339, 2343 | 100320001 |
| 10 | 10033 | DURANGO | SÚCHIL | SÚCHIL | 0310, 0486, 0518, 0522, 0537 | 100330001 |
| 10 | 10034 | DURANGO | TAMAZULA | TAMAZULA DE VICTORIA | 0642, 0905, 091A, 0924, 0939, 0943, 0962, 0977, 0981, 0996, 1000, 1015, 102A, 103A, 1049, 1053 | 100340001 |
| 10 | 10035 | DURANGO | TEPEHUANES | SANTA CATARINA DE TEPEHUANES | 0993, 1008, 1012, 1101, 1116, 1120 | 100350001 |
| 10 | 10036 | DURANGO | TLAHUALILO | TLAHUALILO DE ZARAGOZA | 0045, 005A, 0606, 0810, 0825, 083A, 084A, 0859, 0882, 0814, 0929, 0933, 0952, 0990, 101A, 1039, 1058 | 100360001 |
| 10 | 10037 | DURANGO | TLAHUALILO | EL LUCERO (ARCINAS) | 0967, 1077 | 100360034 |
| 10 | 10038 | DURANGO | VICENTE GUERRERO | TOPIA | 0396, 0409, 0413, 0428, 0432, 0447, 0451, 0466 | 100370001 |
| 10 | 10039 | DURANGO | NUEVO IDEAL | VICENTE GUERRERO | 0020, 0035, 0092, 011A, 0124, 0209, 0213, 0228, 0232, 0251, 0270, 0285, 029A, 0302, 0317, 0336, 0340, 036A, 0374, 0389, 0444, 0567, 0586, 0590 | 100380001 |
| 11 | 11001 | GUANAJUATO | ABASOLO | NUEVO IDEAL | 0013, 0047, 0193, 0244, 0259, 0263, 0278, 0348, 0352, 0371, 0386, 0418, 0422, 0441, 0456 | 100390001 |
| 11 | 11001 | GUANAJUATO | ABASOLO | ABASOLO | 0059, 0063, 0129, 0133, 0148, 0152, 0167, 0190, 0203, 0218, 0241, 0294, 0326, 0330, 0393, 0398, 0469 | 110010001 |
| 11 | 11001 | GUANAJUATO | ABASOLO | RANCHO NUEVO DE LA CRUZ | 0222, 0400 | 110010117 |
| 11 | 11002 | GUANAJUATO | ACÁMBARO | CHUPICUARO (NUEVO CHUPICUARO) | 008A, 009A, 0111, 0126, 0130, 0234, 0287, 0291, 0304, 0319, 0412, 0427, 0431, 0446, 0450, 0465, 048A, 0499, 0501, 0516, 0520, 0535, 054A, 0569, 061A, 0624, 0696, 0732, 0747, 0770, 0836, 0840, 0893, 0959, 0963, 1001, 1016, 1035, 1054, 1069, 1073, 1139, 1143, 1196, 1209, 1213, 1228, 1232, 1251, 1266, 1270, 1285, 129A, 1302, 1317, 1321, 136A, 1374, 1388, 1393, 1406, 1410, 1425, 143A, 1463, 1478, 1482, 1497, 150A, 1514, 1529, 1533, 1546, 1552, 1567, 1622, 1637, 1641, 1656, 1675, 168A, 1694, 1707, 1711, 1726 | 110020001 |
| 11 | 11002 | GUANAJUATO | ACÁMBARO | IRAMUCO | 0380, 0395, 0409, 047A, 0573, 0662, 0677, 0681, 0906, 1092, 1105, 1158, 1162, 1459, 1571, 1586, 1590 | 110020027 |
| 11 | 11002 | GUANAJUATO | ACÁMBARO | PARÁCUARO | 0342, 0357, 0361, 0376, 0658, 0785, 079A, 0925, 111A, 1124, 1177, 1181, 1247, 1336, 1603, 1618, 1660, 1730, 1745, 175A, 176A, 1764, 0072, 0087, 0091, 0104, 0119, 0123, 0250, 027A, 0301, 0316, 034A, 0369, 0373, 0388, 0392, 0405, 041A, 0443, 0462, 0477, 0496, 0509, 0513, 0528, 0547, 0570, 0585, 059A, 0602, 0617, 0636, 0640, 0655, 066A, 0674, 0689, 0693, 0706, 073A, 0744, 0759, 0763, 0778, 0782, 0797, 080A, 0814, 0833, 0848, 0852, 0867, 0871, 0890, 0903, 0918, 0922, 0937, 0941, 0956, 0975, 098A, 1009, 1013, 1028, 1032, 1047, 1051, 1066 | 110020047 |
| 11 | 11003 | GUANAJUATO | SAN MIGUEL DE ALLENDE | LOS RODRIGUEZ | 0710, 0725, 098A | 110030244 |
| 11 | 11003 | GUANAJUATO | SAN MIGUEL DE ALLENDE | COLONIA SAN LUIS REY | 0960 | 110030001 |
| 11 | 11004 | GUANAJUATO | APASEO EL ALTO | APASEO EL ALTO | 0099, 0101, 0116, 0120, 0135, 014A, 015A, 0173, 0188, 0205, 021A, 0243, 0258, 0262, 0277, 0281, 0296, 0309, 0313, 0328, 0332, 0347, 0351, 0366, 0370, 0385, 039A, 0402, 0417, 0436, 0440, 0455, 046A, 047A, 0489, 0493, 0506, 060A, 0614, 0629, 0633, 0648, 0652, 0718, 0722, 0737, 0756, 0760, 0775 | 110040001 |
| 11 | 11004 | GUANAJUATO | APASEO EL ALTO | SAN BARTOLOME AGUAS CALIENTES | 022A, 0510, 0525, 053A, 054A, 0544, 0667, 0671, 0686, 0741, 078A, 079A, 0807, 0811 | 110040065 |





| Clave de Entidad Federativa | Clave de Municipio | Clave de Localidad | Nombre de Entidad Federativa | Nombre de Municipio | Nombre de Localidad | AGEB | Clave de Localidad Actual (junio de 2022) |
|-----------------------------|--------------------|--------------------|------------------------------|---------------------|---|--|---|
| 11 | 11004 | 110040071 | GUANAJUATO | APASEO EL ALTO | SAN JUAN DEL LLANITO | 0239, 0559, 0563, 0578, 0582, 0597, 0690, 0703, 0843, 0109, 0113, 0128, 0151, 0166, 0202, 0217, 0255, 0264, 0274, 0289, 0293, 0306, 0310, 0325, 0334, 0378, 0382, 0397, 040A, 0414, 0429, 0433, 0448, 0452, 0467, 0471, 0490, 0503, 0518, 0522, 0537, 0541, 0594, 0607, 0611, 0626, 0630, 0645, 065A, 0664, 0753, 0804, 0819, 0823, 0838, 0842, 0857, 0808, 0912, 0931, 0948, 0950, 0965, 097A, 1164 | 110040071 |
| 11 | 11005 | 110050001 | GUANAJUATO | APASEO EL GRANDE | APASEO EL GRANDE | 0556, 0984, 0999, 1003 | 110050001 |
| 11 | 11005 | 110050003 | GUANAJUATO | APASEO EL GRANDE | AMEXHE | 072A, 0767, 0791, 0927, 1018, 1022 | 110050003 |
| 11 | 11005 | 110050008 | GUANAJUATO | APASEO EL GRANDE | EL CASTILLO | 0560, 0860, 1037, 1041 | 110050008 |
| 11 | 11005 | 110050021 | GUANAJUATO | APASEO EL GRANDE | JOCOQUI | 0575, 1056, 1060 | 110050021 |
| 11 | 11005 | 110050033 | GUANAJUATO | APASEO EL GRANDE | OBRAJUELO | 0147, 0185, 019A, 0221, 0236, 0240, 0344, 0359, 0363, 0486, 0679, 0683, 0698, 0772, 1075, 108A, 1094, 1107 | 110050033 |
| 11 | 11005 | 110050045 | GUANAJUATO | APASEO EL GRANDE | SAN JOSÉ AGUA AZUL | 0700, 0715, 0861, 0876, 0895, 1111, 1126, 1130 | 110050045 |
| 11 | 11005 | 110050047 | GUANAJUATO | APASEO EL GRANDE | SAN PEDRO TENANGO | 058A | 110050047 |
| 11 | 11005 | 110050051 | GUANAJUATO | APASEO EL GRANDE | SAN PEDRO TENANGO EL NUEVO | 0096, 0734, 0749, 0768, 1145 | 110050051 |
| 11 | 11005 | 110050298 | GUANAJUATO | APASEO EL GRANDE | FUENTES DE BALANERA | 115A, 1179, 1183, 1198, 1200, 1215, 122A | 110050298 |
| 11 | 11005 | 110050306 | GUANAJUATO | APASEO EL GRANDE | VILLAS DE LA ESTANCIA [FRACCIONAMIENTO] | 0039 | 110050306 |
| 11 | 11005 | 110050320 | GUANAJUATO | APASEO EL GRANDE | VILLAS DEL REY [FRACCIONAMIENTO] | 0055, 006A, 0074, 0089 | 110050320 |
| 11 | 11006 | 110060001 | GUANAJUATO | ATARJEJA | ATARJEJA | 0103, 0423, 0438, 0531, 0546, 0550, 0555, 057A, 084A, 0854, 0668, 0706, 071A, 0762, 0777, 0796, 0813, 0851, 0840, 0974, 0989, 0993, 1012, 1050, 1099, 1101, 114A, 1154, 1277, 1281, 1308, 1351, 1370, 1385, 1402, 1417, 1421, 1474, 1489, 1493, 1644, 1578, 1633, 1646, 1667, 1671, 1696, 1898, 192A, 1949, 1953, 1991, 2010, 2025, 2133, 2241, 2256, 2260, 2275, 228A, 2294, 2326, 2330, 2415, 242A, 2523, 2646, 2650, 2665, 267A, 2735, 2754, 2913, 3080, 3235, 3292, 3305, 3339, 3343 | 110060001 |
| 11 | 11007 | 110070109 | GUANAJUATO | CELAYA | JUAN MARTÍN | 0601, 0616 | 110070109 |
| 11 | 11007 | 110070143 | GUANAJUATO | CELAYA | RINCÓN DE TAMAYO | 0349, 0902, 0917, 1794, 1883, 2951, 2966, 2985, 3625 | 110070143 |
| 11 | 11007 | 110070146 | GUANAJUATO | CELAYA | ROQUE | 1614, 2398, 299A, 3659 | 110070146 |
| 11 | 11007 | 110070153 | GUANAJUATO | CELAYA | SAN ELIAS | 0594, 0669 | 110070153 |
| 11 | 11007 | 110070154 | GUANAJUATO | CELAYA | SAN ISIDRO GRESPO | 0870 | 110070154 |
| 11 | 11007 | 110070159 | GUANAJUATO | CELAYA | SAN JOSÉ DE GUANAJUATO | 349A | 110070159 |
| 11 | 11007 | 110070161 | GUANAJUATO | CELAYA | SAN JUAN DE LA VEGA | 0052, 0368, 0828, 2063, 3004, 3112, 3127 | 110070161 |
| 11 | 11007 | 110070165 | GUANAJUATO | CELAYA | SAN MIGUEL OCTOPAN | 0048, 0367, 0532, 2379, 2383, 2962, 3502 | 110070165 |
| 11 | 11007 | 110070174 | GUANAJUATO | CELAYA | SANTA MARIA DEL REFUGIO | 1629, 281A, 3038, 3042 | 110070174 |
| 11 | 11007 | 110070185 | GUANAJUATO | CELAYA | TENERIA DEL SANTUARIO | 0936, 1845, 2364 | 110070185 |
| 11 | 11007 | 110070250 | GUANAJUATO | CELAYA | LA AURORA | 3184 | 110070250 |
| 11 | 11007 | 110070256 | GUANAJUATO | CELAYA | PRIMERA FRACCIÓN DE GRESPO (EL MOLINO) | 3199 | 110070256 |
| 11 | 11007 | 110070258 | GUANAJUATO | CELAYA | SAN ANTONIO GALLARDO | 2567, 3767 | 110070258 |
| 11 | 11008 | 110080001 | GUANAJUATO | MANUEL DOBLADO | Ciudad Manuel Doblado | 0115, 012A, 0149, 0153, 0168, 0172, 0187, 0257, 0280, 0327, 0350, 0365, 037A, 0384 | 110080001 |
| 11 | 11009 | 110090001 | GUANAJUATO | COMONFORT | COMONFORT | 0057, 0061, 024A, 0254, 0288, 031A, 0362, 0377, 0409, 0432, 0447, 0502, 0521, 0555, 056A, 0625, 0786 | 110090001 |
| 11 | 11009 | 110090010 | GUANAJUATO | COMONFORT | EMPALME ESCOBEDO | 0146, 0164, 0199, 0201, 0216, 0428, 0451, 0517, 0538, 0569, 0678, 070A, 0733 | 110090010 |
| 11 | 11009 | 110090025 | GUANAJUATO | COMONFORT | NEUTLA | 0220, 0235, 0470, 0485, 0663, 0767 | 110090025 |
| 11 | 11011 | 110110001 | GUANAJUATO | CORTAZAR | CORTAZAR | 0036, 0040, 0055, 006A, 0125, 013A, 0144, 0182, 0197, 020A, 0214, 0267, 0271, 0286, 0290, 0303, 0318, 0322, 0337, 0341, 0366, 0360, 0394, 0407, 0411, 0430, 0445, 045A, 0464, 0479, 0483, 0498, 0500, 0515, 0534, 0549, 0553, 0568, 0572, 0587, 0591, 0604, 0618, 0623, 0638, 0661, 0676, 0680, 0695, 0712, 0727, 0731, 0784 | 110110001 |
| 11 | 11011 | 110110006 | GUANAJUATO | CORTAZAR | CANADA DE CARACHEO | 0229, 0233, 0248, 0252, 0375, 0657, 0746, 0750 | 110110006 |

(Handwritten signature)





| Clave de Entidad Federativa | Clave de Municipio | Clave de Localidad | Nombre de Entidad Federativa | Nombre de Municipio | Nombre de Localidad | AGEB | Clave de Localidad Actual (Junio de 2022) |
|-----------------------------|--------------------|--------------------|------------------------------|---|---|--|---|
| 11 | 11011 | 110110054 | GUANAJUATO | CORTAZAR | TIERRA FRIA | 0110, 038A, 0426, 052A, 0765, 077A | 110110054 |
| 11 | 11012 | 110120001 | GUANAJUATO | CUERAMARO | CUERAMARO | 0033, 0046, 0067, 0071, 0086, 0090, 0103, 0118, 0141, 0156, 018A, 0194, 0207, 0211, 0226, 0264, 0279, 0283, 0298, 0300, 0334, 0349, 0387, 0404, 0419, 0457, 0461, 0485, 0508, 0512, 0527, 0531, 0546 | 110120001 |
| 11 | 11013 | 110130001 | GUANAJUATO | DOCTOR MORA | DOCTOR MORA | 005A, 0064, 0083, 0098, 0115, 012A, 013A, 0149, 0153, 0187, 0223, 0238, 0242, 0257, 0276, 0280, 0308 | 110130001 |
| 11 | 11014 | 110140001 | GUANAJUATO | DOLORES HIDALGO CUNA DE LA INDEPENDENCIA NACIONAL | DOLORES HIDALGO CUNA DE LA INDEPENDENCIA NACIONAL | 0076, 0095, 0108, 0254, 0273, 0288, 0305, 031A, 0324, 0339, 0343, 0358, 0362, 0377, 0396, 0409, 0413, 0428, 0432, 0447, 0451, 0466, 0470, 0485, 049A, 0502, 0517, 0536, 0540, 0555, 056A, 0589, 0606, 0610, 0625, 063A, 0659, 0676, 0691, 070A, 0714, 0729, 0733, 0752, 0767, 0771, 0803, 0818, 0822, 0841, 0856, 0860, 0926, 0930, 0945, 095A, 096A, 0979, 0983, 1017, 1021, 1110, 113A, 1144, 1178, 1197, 1214, 1229, 1233, 1248, 1252, 1286, 1290, 1303, 1337, 1384, 1407 | 110140001 |
| 11 | 11015 | 110150001 | GUANAJUATO | GUANAJUATO | GUANAJUATO | 0054, 0069, 0073, 0088, 0105, 011A, 0124, 0139, 0143, 0158, 0162, 0177, 0181, 0196, 0209, 029A, 0302, 0317, 0321, 0336, 0340, 0355, 0374, 0389, 0444, 0459, 0487, 050A, 0514, 0529, 0533, 0567, 0571, 0586, 0660, 0675, 0800, 0815, 082A, 0834, 0849, 0853, 0868, 1033, 1245, 1368, 1372, 1527, 1531, 1654, 1669, 1673, 1688 | 110150001 |
| 11 | 11015 | 110150031 | GUANAJUATO | GUANAJUATO | CANADA DE BUSTOS | 0285, 0961 | 110150031 |
| 11 | 11015 | 110150067 | GUANAJUATO | GUANAJUATO | MARFIL | 0393, 043A, 0478, 0482, 0548, 0590, 0603, 0618, 0622, 0637, 0641, 0656, 068A, 075A, 0764, 0779, 0872, 0887, 0891, 0919, 0923, 0942, 0957, 1029, 1048, 1052, 1067, 1071, 1086, 1090, 1103, 1118, 1122, 1137, 1141, 1194, 1207, 1230, 1276, 1283, 1298, 1300, 1315, 1387, 1391, 1404, 1419, 1423, 1438, 1508, 1512, 1565, 157A, 1692, 1705, 171A, 1724, 1739, 1743 | 110150067 |
| 11 | 11015 | 110150091 | GUANAJUATO | GUANAJUATO | PUENTECILLAS | 1480, 1495, 164A, 1758, 1762 | 110150091 |
| 11 | 11015 | 110150102 | GUANAJUATO | GUANAJUATO | SAN JOSE DE LLANOS | 0694, 132A, 1334, 1550 | 110150102 |
| 11 | 11015 | 110150111 | GUANAJUATO | GUANAJUATO | SANTA TERESA | 0726, 0730, 0745, 0980, 0995, 100A, 1014, 1160, 1175, 118A, 1457, 1461, 1584, 1601, 1616, 1620, 1635, 1777, 1781, 1796 | 110150111 |
| 11 | 11015 | 110150115 | GUANAJUATO | GUANAJUATO | LA SAUCEDA (SANTA FE DE GUADALUPE) | 0976, 1809, 1813, 1828, 1832 | 110150115 |
| 11 | 11015 | 110150126 | GUANAJUATO | GUANAJUATO | YERBABUENA | 0783, 0798, 0938, 1156, 125A, 1353, 1476, 1546, 1599, 1847, 1851 | 110150126 |
| 11 | 11015 | 110150375 | GUANAJUATO | GUANAJUATO | FRACCIONAMIENTO VILLAS DE GUANAJUATO | 1866, 1870, 1885 | 110150375 |
| 11 | 11016 | 110160001 | GUANAJUATO | HUANIMARO | HUANIMARO | 0047, 0051, 0066, 0070, 0085, 0102, 0121, 0136, 0140 | 110160001 |
| 11 | 11017 | 110170061 | GUANAJUATO | IRAPUATO | LA CAJA | 0078, 0186, 0190, 0237, 0241, 0260, 0275, 0345, 0364, 0396, 0415, 042A, 0449, 0538, 0595, 0612, 0735, 0754, 0773, 0788, 0896, 0909, 0970, 1004, 1038, 1042, 1095, 1108, 1112, 1127, 1150, 1165, 117A, 1216, 1269, 1381, 1396, 1428, 1432, 1466, 149A, 1536, 163A, 1678, 1682, 170A, 1714, 1752, 1767, 1790, 1841, 188A, 1894, 1911, 1930, 1945, 1964, 1983, 1998, 2110, 2125, 2159, 2163, 2176, 2182, 2233, 2396, 2360, 236A, 2407, 2464, 2820, 2835 | 110170061 |
| 11 | 11017 | 110170062 | GUANAJUATO | IRAPUATO | LA CALERA | 1288 | 110170062 |
| 11 | 11017 | 110170068 | GUANAJUATO | IRAPUATO | EL CARRIZAL GRANDE | 0805, 1324, 156A | 110170068 |
| 11 | 11017 | 110170069 | GUANAJUATO | IRAPUATO | EL CARRIZALITO | 1907, 2534, 2784 | 110170069 |
| 11 | 11017 | 110170081 | GUANAJUATO | IRAPUATO | CUARTA BRIGADA | 1080 | 110170081 |
| 11 | 11017 | 110170082 | GUANAJUATO | IRAPUATO | CUCHICUATO | 2248, 2939 | 110170082 |
| 11 | 11017 | 110170095 | GUANAJUATO | IRAPUATO | ALDAMA | 1292 | 110170095 |
| 11 | 11017 | 110170099 | GUANAJUATO | IRAPUATO | LO DE JUAREZ | 0862, 1574, 2055, 2591, 2604 | 110170099 |
| 11 | 11017 | 110170137 | GUANAJUATO | IRAPUATO | SAN ANTONIO EL RICO | 1339, 1343, 1606, 1610, 2642 | 110170137 |
| 11 | 11017 | 110170138 | GUANAJUATO | IRAPUATO | SAN CRISTOBAL | 1220 | 110170138 |
| 11 | 11017 | 110170161 | GUANAJUATO | IRAPUATO | SAN ROQUE | 081A, 2619, 2638 | 110170161 |
| 11 | 11017 | 110170163 | GUANAJUATO | IRAPUATO | SANTA ELENA DE LA CRUZ | 0326, 2318, 2500, 2515, 252A, 2801 | 110170163 |
| 11 | 11017 | 110170177 | GUANAJUATO | IRAPUATO | TOMELOPITOS | 2040 | 110170177 |
| 11 | 11017 | 110170181 | GUANAJUATO | IRAPUATO | VALENCIANITA | 0843 | 110170181 |
| 11 | 11017 | 110170181 | GUANAJUATO | IRAPUATO | VALENCIANITA | 2267, 2498, 2731, 2750 | 110170181 |





| Clave de Entidad Federativa | Clave de Municipio | Clave de Localidad | Nombre de Entidad Federativa | Nombre de Municipio | Nombre de Localidad | AGEB | Clave de Localidad Actual (junio de 2022) |
|-----------------------------|--------------------|--------------------|------------------------------|---------------------|--------------------------------------|---|---|
| 11 | 11018 | 110180001 | GUANAJUATO | JARAL DEL PROGRESO | JARAL DEL PROGRESO | 0075, 0084, 0094, 0107, 0111, 0126, 015A, 0215, 022A, 0253, 0304, 0357, 0361, 0395, 0484, 0489 | 110180001 |
| 11 | 11018 | 110180030 | GUANAJUATO | JARAL DEL PROGRESO | SANTIAGO CAPITIRO | 0164, 0179, 0200, 0287, 0338, 0408 | 110180030 |
| 11 | 11018 | 110180035 | GUANAJUATO | JARAL DEL PROGRESO | VICTORIA DE CORTAZAR | 0130, 0145, 0412 | 110180035 |
| 11 | 11019 | 110190001 | GUANAJUATO | JERECUARO | JERECUARO | 0123, 0138, 0142, 0208, 0284, 0320, 0335 | 110190001 |
| 11 | 11019 | 110190068 | GUANAJUATO | JERECUARO | PURUAGUA | 0176, 0180, 0212, 0227, 0231, 0316, 0405, 0443 0158, 0196, 0232, 0266, 0317, 0336, 0355, 0374, 0388, 0393, 0410, 0444, 0458, 0463, 0478, 0482, 0514, 0529, 0548, 0552, 0567, 0571, 0586, 0616, 0622, 0707, 0711, 0783, 0798, 082A, 0853, 0868, 100A, 1048, 1067, 1071, 1122, 1137, 1141, 1156, 1175, 118A, 125A, 1372, 1387, 1496, 1512, 1589, 1601, 1616, 1635, 1743, 1762, 1777, 1832, 1851, 1866, 1917, 1936, 1974, 1989, 1993, 2008, 2027, 2031, 2046, 2065, 2135, 2262, 2277, 2296, 2309, 2313, 2328, 2332, 2347, 2351, 2366, 2370, 2385, 239A, 2402, 246A, 2510, 253A, 2544, 2578, 2582, 2671, 2703, 2760, 2794, 2845, 2915, 292A, 293A, 2949, 2968, 2972, 2987, 2991, 3006, 3059, 3063, 3078, 3082, 3114, 3148, 3167, 3171, 3186, 3203, 3218, 3222, 328A, 335A, 336A, 3379, 3383, 3386, 3415, 342A, 343A, 3449, 3453, 3468, 3472, 3487, 3504, 3557, 3631, 367A, 3699, 374A, 3786, 3792, 381A, 382A, 3843, 3858, 3862, 3896, 3909, 3928, 3947, 3951, 3966, 3970, 399A, 4019, 4023, 4036, 4042, 4081, 4108, 4131, 4146, 4150, 4165, 417A, 4184, 4220, 4235, 424A, 4269, 4273, 4292, 4305, 431A, 432A, 4396, 4408, 4428, 4432, 4447, 4451, 4466, 4485, 449A, 4502, 4536, 4583, 4610, 463A, 464A, 4697, 4733, 4752, 4767, 4790, 4803, 4818, 4822, 488A, 4911, 495A, 496A, 4979, 4988, 5002, 5017, 5036, 5040, 5055, 5089, 5159, 5163, 5197, 5271, 5286, 5341, 5356, 5375, 538A, 5407, 5411, 5426, 545A, 546A, 5479, 5483, 5553, 5572, 5591, 5619, 5623, 5638, 5642, 5687, 5676, 5695, 5708, 577A, 5784, 5799, 5864, 5869, 5873, 5888, 5892, 5905, 591A, 5939, 5981, 602A, 6049, 6068, 6087, 6091, 6161, 6176, 6180, 6195, 6208, 6320, 6335, 639A, 6424, 6462, 6509, 6566, 6617, 6621, 6640, 666A, 6674, 6688, 6706, 6759, 6690, 6903, 6975, 699A, 7009, 7013, 7047, 709A, 7102, 7117, 7140, 716A, 7206, 7210, 7583, 7668, 7776, 7780, 7795 | 110200001 |
| 11 | 11020 | 110200001 | GUANAJUATO | LEÓN | LEÓN DE LOS ALDAMA | 7812 0919, 4343, 4358, 4362, 5214, 5229, 5248, 7174, 7189 3701, 7530, 7545 0923, 6833, 755A, 7564 6299, 6301, 6886 5568, 5746, 6123, 6138, 673A, 6744, 7244 6316 3716 | 110200001 |
| 11 | 11020 | 110200263 | GUANAJUATO | LEÓN | ALFARO | 7812 | 110200263 |
| 11 | 11020 | 110200317 | GUANAJUATO | LEÓN | DUARTE | 0919, 4343, 4358, 4362, 5214, 5229, 5248, 7174, 7189 | 110200317 |
| 11 | 11020 | 110200358 | GUANAJUATO | LEÓN | LOZA DE LOS PADRES | 3701, 7530, 7545 | 110200358 |
| 11 | 11020 | 110200401 | GUANAJUATO | LEÓN | PLAN DE AYALA (SANTA ROSA) | 0923, 6833, 755A, 7564 | 110200401 |
| 11 | 11020 | 110200451 | GUANAJUATO | LEÓN | SAN JUAN DE ABAJO | 6299, 6301, 6886 | 110200451 |
| 11 | 11020 | 110200452 | GUANAJUATO | LEÓN | SAN JUAN DE OTATES | 5568, 5746, 6123, 6138, 673A, 6744, 7244 | 110200452 |
| 11 | 11020 | 110200458 | GUANAJUATO | LEÓN | SAN NICOLÁS DE LOS GONZÁLEZ | 6316 | 110200458 |
| 11 | 11020 | 110200464 | GUANAJUATO | LEÓN | ALVARO OBREGÓN (SANTA ANA DEL CONDE) | 3716 | 110200464 |
| 11 | 11020 | 110201256 | GUANAJUATO | LEÓN | COLONIA LATINOAMERICANA | 7850 | 110201256 |
| 11 | 11020 | 110201269 | GUANAJUATO | LEÓN | SANTA ANA | 7855 | 110201269 |
| 11 | 11021 | 110210001 | GUANAJUATO | MOROLEÓN | MOROLEÓN | 0028, 0051, 0066, 009A, 0102, 0117, 0193, 0206, 0210, 0225, 023A, 0244, 0258, 0263, 0278, 0282, 0297, 030A, 0329, 0333, 0348, 0352, 0371, 0386, 0390, 0403, 0422, 0437, 0441, 0456, 0460, 0475, 048A, 049A, 0507, 0511, 0526, 0530, 0545, 055A, 0564, 0579, 0583, 0598, 0615, 062A, 063A, 0649, 0668, 0672, 0687, 0691, 070A, 0719, 0723, 0738, 0742, 0757, 0761, 0776, 0780, 0795, 0806, 0812, 0827, 0831, 0846, 0848, 0849, 0850, 0851, 0852, 0853, 0854, 0855, 0856, 0857, 0858, 0859, 0860, 0861, 0862, 0863, 0864, 0865, 0866, 0867, 0868, 0869, 0870, 0871, 0872, 0873, 0874, 0875, 0876, 0877, 0878, 0879, 0880, 0881, 0882, 0883, 0884, 0885, 0886, 0887, 0888, 0889, 0890, 0891, 0892, 0893, 0894, 0895, 0896, 0897, 0898, 0899, 0900, 0901, 0902, 0903, 0904, 0905, 0906, 0907, 0908, 0909, 0910, 0911, 0912, 0913, 0914, 0915, 0916, 0917, 0918, 0919, 0920, 0921, 0922, 0923, 0924, 0925, 0926, 0927, 0928, 0929, 0930, 0931, 0932, 0933, 0934, 0935, 0936, 0937, 0938, 0939, 0940, 0941, 0942, 0943, 0944, 0945, 0946, 0947, 0948, 0949, 0950, 0951, 0952, 0953, 0954, 0955, 0956, 0957, 0958, 0959, 0960, 0961, 0962, 0963, 0964, 0965, 0966, 0967, 0968, 0969, 0970, 0971, 0972, 0973, 0974, 0975, 0976, 0977, 0978, 0979, 0980, 0981, 0982, 0983, 0984, 0985, 0986, 0987, 0988, 0989, 0990, 0991, 0992, 0993, 0994, 0995, 0996, 0997, 0998, 0999, 1000, 1001, 1002, 1003, 1004, 1005, 1006, 1007, 1008, 1009, 1010, 1011, 1012, 1013, 1014, 1015, 1016, 1017, 1018, 1019, 1020, 1021, 1022, 1023, 1024, 1025, 1026, 1027, 1028, 1029, 1030, 1031, 1032, 1033, 1034, 1035, 1036, 1037, 1038, 1039, 1040, 1041, 1042, 1043, 1044, 1045, 1046, 1047, 1048, 1049, 1050, 1051, 1052, 1053, 1054, 1055, 1056, 1057, 1058, 1059, 1060, 1061, 1062, 1063, 1064, 1065, 1066, 1067, 1068, 1069, 1070, 1071, 1072, 1073, 1074, 1075, 1076, 1077, 1078, 1079, 1080, 1081, 1082, 1083, 1084, 1085, 1086, 1087, 1088, 1089, 1090, 1091, 1092, 1093, 1094, 1095, 1096, 1097, 1098, 1099, 1100, 1101, 1102, 1103, 1104, 1105, 1106, 1107, 1108, 1109, 1110, 1111, 1112, 1113, 1114, 1115, 1116, 1117, 1118, 1119, 1120, 1121, 1122, 1123, 1124, 1125, 1126, 1127, 1128, 1129, 1130, 1131, 1132, 1133, 1134, 1135, 1136, 1137, 1138, 1139, 1140, 1141, 1142, 1143, 1144, 1145, 1146, 1147, 1148, 1149, 1150, 1151, 1152, 1153, 1154, 1155, 1156, 1157, 1158, 1159, 1160, 1161, 1162, 1163, 1164, 1165, 1166, 1167, 1168, 1169, 1170, 1171, 1172, 1173, 1174, 1175, 1176, 1177, 1178, 1179, 1180, 1181, 1182, 1183, 1184, 1185, 1186, 1187, 1188, 1189, 1190, 1191, 1192, 1193, 1194, 1195, 1196, 1197, 1198, 1199, 1200, 1201, 1202, 1203, 1204, 1205, 1206, 1207, 1208, 1209, 1210, 1211, 1212, 1213, 1214, 1215, 1216, 1217, 1218, 1219, 1220, 1221, 1222, 1223, 1224, 1225, 1226, 1227, 1228, 1229, 1230, 1231, 1232, 1233, 1234, 1235, 1236, 1237, 1238, 1239, 1240, 1241, 1242, 1243, 1244, 1245, 1246, 1247, 1248, 1249, 1250, 1251, 1252, 1253, 1254, 1255, 1256, 1257, 1258, 1259, 1260, 1261, 1262, 1263, 1264, 1265, 1266, 1267, 1268, 1269, 1270, 1271, 1272, 1273, 1274, 1275, 1276, 1277, 1278, 1279, 1280, 1281, 1282, 1283, 1284, 1285, 1286, 1287, 1288, 1289, 1290, 1291, 1292, 1293, 1294, 1295, 1296, 1297, 1298, 1299, 1300, 1301, 1302, 1303, 1304, 1305, 1306, 1307, 1308, 1309, 1310, 1311, 1312, 1313, 1314, 1315, 1316, 1317, 1318, 1319, 1320, 1321, 1322, 1323, 1324, 1325, 1326, 1327, 1328, 1329, 1330, 1331, 1332, 1333, 1334, 1335, 1336, 1337, 1338, 1339, 1340, 1341, 1342, 1343, 1344, 1345, 1346, 1347, 1348, 1349, 1350, 1351, 1352, 1353, 1354, 1355, 1356, 1357, 1358, 1359, 1360, 1361, 1362, 1363, 1364, 1365, 1366, 1367, 1368, 1369, 1370, 1371, 1372, 1373, 1374, 1375, 1376, 1377, 1378, 1379, 1380, 1381, 1382, 1383, 1384, 1385, 1386, 1387, 1388, 1389, 1390, 1391, 1392, 1393, 1394, 1395, 1396, 1397, 1398, 1399, 1400, 1401, 1402, 1403, 1404, 1405, 1406, 1407, 1408, 1409, 1410, 1411, 1412, 1413, 1414, 1415, 1416, 1417, 1418, 1419, 1420, 1421, 1422, 1423, 1424, 1425, 1426, 1427, 1428, 1429, 1430, 1431, 1432, 1433, 1434, 1435, 1436, 1437, 1438, 1439, 1440, 1441, 1442, 1443, 1444, 1445, 1446, 1447, 1448, 1449, 1450, 1451, 1452, 1453, 1454, 1455, 1456, 1457, 1458, 1459, 1460, 1461, 1462, 1463, 1464, 1465, 1466, 1467, 1468, 1469, 1470, 1471, 1472, 1473, 1474, 1475, 1476, 1477, 1478, 1479, 1480, 1481, 1482, 1483, 1484, 1485, 1486, 1487, 1488, 1489, 1490, 1491, 1492, 1493, 1494, 1495, 1496, 1497, 1498, 1499, 1500, 1501, 1502, 1503, 1504, 1505, 1506, 1507, 1508, 1509, 1510, 1511, 1512, 1513, 1514, 1515, 1516, 1517, 1518, 1519, 1520, 1521, 1522, 1523, 1524, 1525, 1526, 1527, 1528, 1529, 1530, 1531, 1532, 1533, 1534, 1535, 1536, 1537, 1538, 1539, 1540, 1541, 1542, 1543, 1544, 1545, 1546, 1547, 1548, 1549, 1550, 1551, 1552, 1553, 1554, 1555, 1556, 1557, 1558, 1559, 1560, 1561, 1562, 1563, 1564, 1565, 1566, 1567, 1568, 1569, 1570, 1571, 1572, 1573, 1574, 1575, 1576, 1577, 1578, 1579, 1580, 1581, 1582, 1583, 1584, 1585, 1586, 1587, 1588, 1589, 1590, 1591, 1592, 1593, 1594, 1595, 1596, 1597, 1598, 1599, 1600, 1601, 1602, 1603, 1604, 1605, 1606, 1607, 1608, 1609, 1610, 1611, 1612, 1613, 1614, 1615, 1616, 1617, 1618, 1619, 1620, 1621, 1622, 1623, 1624, 1625, 1626, 1627, 1628, 1629, 1630, 1631, 1632, 1633, 1634, 1635, 1636, 1637, 1638, 1639, 1640, 1641, 1642, 1643, 1644, 1645, 1646, 1647, 1648, 1649, 1650, 1651, 1652, 1653, 1654, 1655, 1656, 1657, 1658, 1659, 1660, 1661, 1662, 1663, 1664, 1665, 1666, 1667, 1668, 1669, 1670, 1671, 1672, 1673, 1674, 1675, 1676, 1677, 1678, 1679, 1680, 1681, 1682, 1683, 1684, 1685, 1686, 1687, 1688, 1689, 1690, 1691, 1692, 1693, 1694, 1695, 1696, 1697, 1698, 1699, 1700, 1701, 1702, 1703, 1704, 1705, 1706, 1707, 1708, 1709, 1710, 1711, 1712, 1713, 1714, 1715, 1716, 1717, 1718, 1719, 1720, 1721, 1722, 1723, 1724, 1725, 1726, 1727, 1728, 1729, 1730, 1731, 1732, 1733, 1734, 1735, 1736, 1737, 1738, 1739, 1740, 1741, 1742, 1743, 1744, 1745, 1746, 1747, 1748, 1749, 1750, 1751, 1752, 1753, 1754, 1755, 1756, 1757, 1758, 1759, 1760, 1761, 1762, 1763, 1764, 1765, 1766, 1767, 1768, 1769, 1770, 1771, 1772, 1773, 1774, 1775, 1776, 1777, 1778, 1779, 1780, 1781, 1782, 1783, 1784, 1785, 1786, 1787, 1788, 1789, 1790, 1791, 1792, 1793, 1794, 1795, 1796, 1797, 1798, 1799, 1800, 1801, 1802, 1803, 1804, 1805, 1806, 1807, 1808, 1809, 1810, 1811, 1812, 1813, 1814, 1815, 1816, 1817, 1818, 1819, 1820, 1821, 1822, 1823, 1824, 1825, 1826, 1827, 1828, 1829, 1830, 1831, 1832, 1833, 1834, 1835, 1836, 1837, 1838, 1839, 1840, 1841, 1842, 1843, 1844, 1845, 1846, 1847, 1848, 1849, 1850, 1851, 1852, 1853, 1854, 1855, 1856, 1857, 1858, 1859, 1860, 1861, 1862, 1863, 1864, 1865, 1866, 1867, 1868, 1869, 1870, 1871, 1872, 1873, 1874, 1875, 1876, 1877, 1878, 1879, 1880, 1881, 1882, 1883, 1884, 1885, 1886, 1887, 1888, 1889, 1890, 1891, 1892, 1893, 1894, 1895, 1896, 1897, 1898, 1899, 1900, 1901, 1902, 1903, 1904, 1905, 1906, 1907, 1908, 1909, 1910, 1911, 1912, 1913, 1914, 1915, 1916, 1917, 1918, 1919, 1920, 1921, 1922, 1923, 1924, 1925, 1926, 1927, 1928, 1929, 1930, 1931, 1932, 1933, 1934, 1935, 1936, 1937, 1938, 1939, 1940, 1941, 1942, 1943, 1944, 1945, 1946, 1947, 1948, 1949, 1950, 1951, 1952, 1953, 1954, 1955, 1956, 1957, 1958, 1959, 1960, 1961, 1962, 1963, 1964, 1965, 1966, 1967, 1968, 1969, 1970, 1971, 1972, 1973, 1974, 1975, 1976, 1977, 1978, 1979, 1980, 1981, 1982, 1983, 1984, 1985, 1986, 1987, 1988, 1989, 1990, 1991, 1992, 1993, 1994, 1995, 1996, 1997, 1998, 1999, 2000, 2001, 2002, 2003, 2004, 2005, 2006, 2007, 2008, 2009, 2010, 2011, 2012, 2013, 2014, 2015, 2016, 2017, 2018, 2019, 2020, 2021, 2022, 2023, 2024, 2025, 2026, 2027, 2028, 2029, 2030, 2031, 2032, 2033, 2034, 2035, 2036, 2037, 2038, 2039, 2040, 2041, 2042, 2043, 2044, 2045, 2046, 2047, 2048, 2049, 2050, 2051, 2052, 2053, 2054, 2055, 2056, 2057, 2058, 2059, 2060, 2061, 2062, 2063, 2064, 2065, 2066, 2067, 2068, 2069, 2070, 2071, 2072, 2073, 2074, 2075, 2076, 2077, 2078, 2079, 2080, 2081, 2082, 2083, 2084, 2085, 2086, 2087, 2088, 2089, 2090, 2091, 2092, 2093, 2094, 2095, 2096, 2097, 2098, 2099, 2100, 2101, 2102, 2103, 2104, 2105, 2106, 2107, 2108, 2109, 2110, 2111, 2112, 2113, 2114, 2115, 2116, 2117, 2118, 2119, 2120, 2121, 2122, 2123, 2124, 2125, 2126, 2127, 2128, 2129, 2130, 2131, 2132, 2133, 2134, 2135, 2136, 2137, 2138, 2139, 2140, 2141, 2142, 2143, 2144, 2145, 2146, 2147, 2148, 2149, 2150, 2151, 2152, 2153, 2154, 2155, | |



| Clave de Entidad Federativa | Clave de Municipio | Clave de Localidad | Nombre de Entidad Federativa | Nombre de Municipio | Nombre de Localidad | AGEB | Clave de Localidad Actual (Junio de 2022) |
|-----------------------------|--------------------|--------------------|------------------------------|-----------------------|-------------------------------------|--|---|
| 11 | 11023 | 110230148 | GUANAJUATO | PENJAMO | LAGUNA LARGA DE CORTÉS | 0376, 0605, 0677, 0681, 0696 | 110230148 |
| 11 | 11023 | 110230210 | GUANAJUATO | PENJAMO | ESTACION PEÑAJAMO | 0592, 061A, 0709, 0728, 0766 | 110230210 |
| 11 | 11023 | 110230288 | GUANAJUATO | PENJAMO | SANTA ANA PACUECO | 0408, 0412, 0427, 0431 | 110230288 |
| 11 | 11024 | 110240001 | GUANAJUATO | PUEBLO NUEVO | PUEBLO NUEVO | 0034, 0049, 0053, 0068, 0072, 0087, 0091, 0104, 0119, 0123 | 110240001 |
| 11 | 11025 | 110250001 | GUANAJUATO | PURISIMA DEL RINCÓN | PURISIMA DE BUSTOS | 0027, 0065, 0101, 0116, 0120, 0135, 0258, 0262, 0277, 0309, 0313, 0328, 0332, 021A, 022A, 0239, 0243, 0258, 0262, 0277, 0309, 0313, 0328, 0332, 0347, 0351, 0366, 0385, 0402, 0417, 0421, 0474, 0489 | 110250001 |
| 11 | 11025 | 110250034 | GUANAJUATO | PURISIMA DEL RINCÓN | SAN BERNARDO | 0506, 0510 | 110250034 |
| 11 | 11025 | 110250155 | GUANAJUATO | PURISIMA DEL RINCÓN | MONTE GRANDE | 0525, 053A | 110250155 |
| 11 | 11026 | 110260001 | GUANAJUATO | ROMITA | ROMITA | 0058, 0061, 0096, 0109, 0113, 0128, 0132, 0151, 0166, 0170, 0236 | 110260001 |
| | | | | | | 0106, 0125, 013A, 0144, 0163, 0178, 0182, 020A, 0214, 0318, 0322, 0337, 0407, 0445, 0464, 0479, 0515, 0587, 0591, 0604, 0619, 0623, 0638, 0642, 0657, 0661, 0685, 0708, 0712, 0727, 0731, 0746, 0750, 0765, 077A, 0798, 0801, 0818, 0820, 0835, 084A, 085A, 0869, 0873, 0888, 0892, 0905, 091A, 092A, 0943, 0958, 0977, 102A, 103A, 1049, 1053, 1068, 1072, 1087, 1091, 1104, 1119, 1142, 1157, 1161, 1176, 1195, 1208, 1212, 1231, 1246, 1260, 1285, 127A, 1284, 1335, 1373, 1388, 1392, 1439, 1443, 1458, 1462, 1477, 1481, 1496, 1509, 1513, 1528, 1532, 1547, 1551, 1570, 1585, 159A, 1602, 1617, 1621, 1636, 1640, 1744, 1759, 1763, 1778, 1833 | |
| 11 | 11027 | 110270043 | GUANAJUATO | SALAMANCA | CÁRDENAS | 0290 | 110270043 |
| 11 | 11027 | 110270046 | GUANAJUATO | SALAMANCA | CERRO GORDO (SAN RAFAEL) | 1000, 1015, 1123, 1138, 1320, 1354, 1369, 1405, 141A | 110270046 |
| 11 | 11027 | 110270087 | GUANAJUATO | SALAMANCA | LOMA PELADA | 052A, 1829 | 110270087 |
| 11 | 11027 | 110270089 | GUANAJUATO | SALAMANCA | LA LUZ (LA CAL) | 0159, 0252 | 110270089 |
| 11 | 11027 | 110270110 | GUANAJUATO | SALAMANCA | LOS PRIETOS (EL CAJÓN) | 0996, 1782, 1797, 180A, 1814 | 110270110 |
| 11 | 11027 | 110270135 | GUANAJUATO | SALAMANCA | SAN JOSE TEMASCATÍO | 0676, 0680, 1424, 1655 | 110270135 |
| 11 | 11027 | 110270161 | GUANAJUATO | SALAMANCA | VALTIERILLA | 0360, 0375, 038A, 039A, 1693, 1706, 1710, 1725, 173A | 110270161 |
| 11 | 11027 | 110270581 | GUANAJUATO | SALAMANCA | FRACCIONAMIENTO VILLA SALAMANCA-400 | 0498, 0500 | 110270581 |
| 11 | 11027 | 110270594 | GUANAJUATO | SALAMANCA | FRACCIONAMIENTO BARLOVENTO | 1848 | 110270594 |
| 11 | 11027 | 110270606 | GUANAJUATO | SALAMANCA | ARBOLEDAS CIUDAD BAJO | 0303, 0341, 0356 | 110270606 |
| | | | | | | 0103, 0122, 0137, 0141, 0226, 0230, 0368, 0387, 0391, 0419, 0423, 0495, 0508, 0512, 0527, 0531, 0565, 057A, 0584, 0599, 0601, 0669, 0673, 0688, 0756, 0777, 0781, 0796, 0809, 0813, 0828, 0832, 0851, 0866, 0955, 0983, 1008, 1012, 1031, 1046, 1065, 107A, 1099, 1135, 1169, 1262, 1277, 1281, 1296, 1347, 1351, 1370, 1385, 1402, 1417, 1421, 1436, 1440, 1455, 1576, 1600, 1703, 1716, 1722, 1737, 1741, 1766, 1780, 1775, 1794, 1807, 1811, 1826 | |
| 11 | 11028 | 110280013 | GUANAJUATO | SALVATIERRA | CUPAREO | 0052, 0404, 0870, 0885, 1116, 1582, 1830 | 110280013 |
| 11 | 11028 | 110280031 | GUANAJUATO | SALVATIERRA | MARAVATIO DEL ENCINAL | 0438, 0462, 0654, 0762, 096A, 1120, 122A, 146A, 1845 | 110280031 |
| 11 | 11028 | 110280048 | GUANAJUATO | SALVATIERRA | EL SABINO | 0283, 0476, 0480, 0616, 0724, 089A, 0902, 1027, 1173, 1188, 1474, 1489, 1493, 1597, 160A | 110280048 |
| 11 | 11028 | 110280058 | GUANAJUATO | SALVATIERRA | SAN NICOLAS DE LOS AGUSTINOS | 0300, 0315, 032A, 033A, 1606, 1510, 1525, 1633, 1648, 1652, 1667, 1671 | 110280058 |
| 11 | 11028 | 110280060 | GUANAJUATO | SALVATIERRA | SAN PEDRO DE LOS NARANJOS | 0194, 0705, 071A, 0917, 0921, 0989, 1090, 114A, 1154, 1258, 1332, 153A, 154A, 1686 | 110280060 |
| 11 | 11028 | 110280064 | GUANAJUATO | SALVATIERRA | URIREO | 0349, 0353, 0546, 0550, 0620, 0635, 064A, 0739, 0743, 0936, 0840, 1101, 1192, 1205, 121A, 1309, 1313, 1328, 139A, 1559, 1563, 161A, 1629, 178A, 1864, 1879, 1883, 1898, 1900 | 110280064 |
| 11 | 11029 | 110290001 | GUANAJUATO | SAN DIEGO DE LA UNIÓN | SAN DIEGO DE LA UNIÓN | 012A, 013A, 0149, 0153, 0187, 0204, 0223, 0261, 0276, 0295 | 110290001 |
| 11 | 11029 | 110290103 | GUANAJUATO | SAN DIEGO DE LA UNIÓN | SAN JUAN PAN DE ARRIBA | 0238, 0312 | 110290103 |
| 11 | 11030 | 110300001 | GUANAJUATO | SAN FELIPE | SAN FELIPE | 0169, 0173, 0347, 0370, 0417, 0421, 0436, 0440, 0506, 0510, 0525, 060A, 0648, 0652, 0667, 0737, 0879, 0883, 092A, 1097, 1114, 1010, 1025 | 110300001 |
| 11 | 11030 | 110300110 | GUANAJUATO | SAN FELIPE | JARAL DE BERRIOS | 0578, 0582, 0614, 0703, 0718, 0756, 0826, 103A | 110300110 |
| 11 | 11030 | 110300120 | GUANAJUATO | SAN FELIPE | LAGUNA DE GUADALUPE | | 110300120 |
| 11 | 11030 | 110300211 | GUANAJUATO | SAN FELIPE | SAN BARTOLOME DE BERRIOS | 0474, 0489, 0493, 0690, 0760, 0775, 0845, 085A, 1082 | 110300211 |





| Clave de Entidad Federativa | Clave de Municipio | Clave de Localidad | Nombre de Entidad Federativa | Nombre de Municipio | Nombre de Localidad | AGEB | Clave de Localidad Actual (junio de 2022) |
|-----------------------------|--------------------|--------------------|------------------------------|-------------------------------|--|---|---|
| 11 | 11031 | 110310001 | GUANAJUATO | SAN FRANCISCO DEL RINCÓN | SAN FRANCISCO DEL RINCÓN | 0024, 0039, 0043, 0058, 0062, 0113, 0147, 0151, 0165, 019A, 0202, 0217, 0221, 0236, 0240, 0256, 026A, 0289, 0293, 0306, 0310, 0325, 033A, 0344, 0359, 0383, 0378, 0382, 0397, 040A, 0414, 0429, 0433, 0448, 0452, 0467, 0471, 0486, 0490, 0503, 0518, 0522, 0537, 0132, 0541 | 110310001 |
| 11 | 11031 | 110310032 | GUANAJUATO | SAN FRANCISCO DEL RINCÓN | EL MAGUEY | 0556 | 110310032 |
| 11 | 11031 | 110310061 | GUANAJUATO | SAN FRANCISCO DEL RINCÓN | SAN CRISTÓBAL (EL CERRITO) | 0560, 0575 | 110310061 |
| 11 | 11031 | 110310065 | GUANAJUATO | SAN FRANCISCO DEL RINCÓN | SAN IGNACIO DE HIDALGO | 0036, 0089, 0106, 0125, 013A, 014A, 0159, 0182, 020A, 0214, 0229, 0286, 0290, 0341, 0375, 0426, 0464, 052A | 110320001 |
| 11 | 11032 | 110320001 | GUANAJUATO | SAN JOSÉ ITURBIDE | SAN JOSÉ ITURBIDE | 0483, 0498, 0553 | 110320015 |
| 11 | 11032 | 110320015 | GUANAJUATO | SAN JOSÉ ITURBIDE | EL CAPULÍN | 0156, 0160, 0245, 028A, 0279, 0283, 0298, 0300, 032A, 033A, 0391, 040A, 0419, 0423, 0438, 0457, 0512, 0527, 0531, 0550, 0599, 0620, 0635, 0669, 0692, 072A, 0758, 0777, 0832, 0851, 0866, 0870, 0885, 089A, 0921, 096A, 097A, 0989, 0993, 1008, 108A, 1098, 1101, 1173 | 110330001 |
| 11 | 11033 | 110330110 | GUANAJUATO | SAN LUIS DE LA PAZ | SAN LUIS DE LA PAZ | 0387, 0739, 0796, 0809, 0828, 1012, 1027, 1031, 1046 | 110330110 |
| 11 | 11033 | 110330149 | GUANAJUATO | SAN LUIS DE LA PAZ | MISIÓN DE CHICHIMECAS SAN PEDRO DE LOS POZOS (MINERAL DE POZOS) | 1050, 1065 | 110330149 |
| 11 | 11034 | 110340001 | GUANAJUATO | SANTA CATARINA | SANTA CATARINA | 0045, 005A, 006A, 0079 | 110340001 |
| 11 | 11035 | 110350001 | GUANAJUATO | SANTA CRUZ DE JUVENTINO ROSAS | JUVENTINO ROSAS | 0057, 0061, 0076, 0095, 0112, 0127, 0150, 017A, 0199, 0201, 0216, 0220, 0235, 024A, 025A, 0269, 0273, 0292, 0305, 031A, 032A, 0339, 0343, 0358, 0362, 0371, 0381, 0396, 0409, 0428, 0432, 0447, 0451, 049A, 0502, 0517, 0521, 0536, 057A, 0589, 0593, 0606, 0610, 0625, 068A, 0644, 0678, 0682, 0687, 070A, 0714, 0728, 0767, 0771, 0790, 0803, 0818, 0875 | 110350001 |
| 11 | 11035 | 110350047 | GUANAJUATO | SANTA CRUZ DE JUVENTINO ROSAS | POZOS | 0748, 0822, 0837, 0856 | 110350047 |
| 11 | 11035 | 110350053 | GUANAJUATO | SANTA CRUZ DE JUVENTINO ROSAS | RINCÓN DE CENTENO | 0752, 0907 | 110350053 |
| 11 | 11035 | 110350075 | GUANAJUATO | SANTA CRUZ DE JUVENTINO ROSAS | SANTIAGO DE CUENDA | 0108, 0146, 0466, 0470, 0485, 056A, 0733, 0796, 0860, 088A, 089A | 110350075 |
| 11 | 11036 | 110360001 | GUANAJUATO | SANTIAGO MARAVATIO | SANTIAGO MARAVATIO | 0035, 004A, 0054, 0069, 0073, 0088, 0092, 0105, 0124, 0139, 0047, 0051, 0066, 0070, 0085, 009A, 0102, 0206, 0210, 0225, 023A, 0283, 0278, 0282, 0297, 030A, 0314, 0329, 0333, 0403, 0418, 0422, 0456, 0530, 0545, 055A, 056A, 0579, 0583, 0598, 0600, 0615, 062A, 063A, 0649, 0653, 0691, 0704, 0719, 0723, 0742, 0757, 0761, 0795, 0827, 087A, 0899, 1083, 1100 | 110360001 |
| 11 | 11037 | 110370004 | GUANAJUATO | SILAO DE LA VICTORIA | LA ALDEA | 0155, 088A | 110370004 |
| 11 | 11037 | 110370006 | GUANAJUATO | SILAO DE LA VICTORIA | BAJO DE BONILLAS | 0244, 0259, 0371, 0386, 0441, 0475, 048A, 049A, 0507, 0511, 0668, 0776, 0808, 0812, 084A, 085A, 0869, 0973, 0988, 0992, 1007, 1026 | 110370006 |
| 11 | 11037 | 110370019 | GUANAJUATO | SILAO DE LA VICTORIA | COECILLO | 0140, 0460, 0526, 0935, 105A | 110370019 |
| 11 | 11037 | 110370022 | GUANAJUATO | SILAO DE LA VICTORIA | COLONIAS NUEVO MÉXICO | 0348, 0352, 0367, 1030, 1045 | 110370022 |
| 11 | 11037 | 110370024 | GUANAJUATO | SILAO DE LA VICTORIA | COMANJILLA | 0672, 1064, 1079 | 110370024 |
| 11 | 11037 | 110370031 | GUANAJUATO | SILAO DE LA VICTORIA | CHICHIMEQUILLAS | 1115 | 110370031 |
| 11 | 11037 | 110370066 | GUANAJUATO | SILAO DE LA VICTORIA | NÁPOLES | 112A | 110370066 |
| 11 | 11037 | 110370091 | GUANAJUATO | SILAO DE LA VICTORIA | LOS RODRIGUEZ | 0687, 0901, 0916, 0920 | 110370091 |
| 11 | 11037 | 110370191 | GUANAJUATO | SILAO DE LA VICTORIA | FRANCO | 0831, 0846, 1098 | 110370191 |
| 11 | 11037 | 110370379 | GUANAJUATO | SILAO DE LA VICTORIA | SAN ANTONIO TEXAS | 113A, 1149 | 110370379 |
| 11 | 11039 | 110390001 | GUANAJUATO | TARIMORO | TARIMORO | 0037, 0107, 0130, 0145, 015A, 016A, 0179, 0183, 0198, 0215, 022A, 023A, 0253, 0268, 0272, 0287, 0291, 030A, 0319, 0323, 0342, 0357, 0361, 0376, 0395, 0408, 0412, 0427, 0431, 047A, 0501 | 110390001 |
| 11 | 11039 | 110390022 | GUANAJUATO | TARIMORO | LA MONCADA | 0111, 0126, 0338, 0446, 0450, 0465, 0469 | 110390022 |
| 11 | 11040 | 110400001 | GUANAJUATO | TIERRA BLANCA | TIERRA BLANCA | 0076, 0080, 0095, 0108, 0112, 0127, 0131, 0146, 0150, 0165, 017A, 0020, 0069, 0092, 0105, 011A, 0124, 0139, 0143, 0158, 0162, 0177, 0181, 0196, 0209, 0213, 0228, 0232, 0247, 0251, 0266, 029A, 0302, 0317, 0321, 0340, 0355, 036A, 0369, 0383, 0406, 0410, 0425, 043A, 044A, 0463, 0482, 0497, 050A, 0514, 0529, 0533, 0548, 0552, 0567, 0571, 0586, 0590, 0603, 0618, 0622, 0641, 0656, 0660, 068A, 069A, | 110400001 |
| 11 | 11041 | 110410001 | GUANAJUATO | URIANGATO | URIANGATO | | 110410001 |





| Clave de Entidad Federativa | Clave de Municipio | Clave de Localidad | Nombre de Entidad Federativa | Nombre de Municipio | Nombre de Localidad | AGEB | Clave de Localidad Actual (junio de 2022) |
|-----------------------------|--------------------|--------------------|------------------------------|---------------------|--------------------------------------|---|---|
| 11 | 11042 | 110420001 | GUANAJUATO | VALLE DE SANTIAGO | VALLE DE SANTIAGO | 0707, 0711, 0726, 0730, 0745, 0754, 0764, 0783, 0798, 0800, 0815, 0824, 0834, 0849, 0853, 0868, 0872, 0887, 0891, 0904, 0919, 0923, 0951, 0259, 0263, 0278, 0282, 0297, 0304, 0314, 0329, 0348, 0352, 0367, 0371, 0418, 0422, 0437, 0460, 0475, 0484, 0494, 0607, 0511, 0526, 0530, 0554, 0564, 0579, 0589, 0600, 0615, 0634, 0649, 0653, 0672, 0687, 0691, 0704, 0723, 0742, 0757, 0761, 0780, 0812, 0827, 0846, 0855, 0884, 0916, 0944, 0973, 1007, 1011, 1030, 1064, 1098 | 110420001 |
| 11 | 11042 | 110420043 | GUANAJUATO | VALLE DE SANTIAGO | LAS JICAMAS | 0545 | 110420043 |
| 11 | 11042 | 110420050 | GUANAJUATO | VALLE DE SANTIAGO | MAGDALENA DE ARACEO | 0441, 0456, 0738 | 110420050 |
| 11 | 11042 | 110420086 | GUANAJUATO | VALLE DE SANTIAGO | RINCON DE PARANGUEO | 0901 | 110420086 |
| 11 | 11043 | 110430001 | GUANAJUATO | VICTORIA | VICTORIA | 0114 | 110430001 |
| 11 | 11044 | 110440001 | GUANAJUATO | VILLAGRÁN | VILLAGRÁN | 0056, 0075, 0084, 0094, 0154, 0164, 0179, 0183, 0200, 0215, 0224, 0234, 0249, 0272, 0287, 0319, 0323, 0338, 0342, 0357, 0376, 0380, 0395, 0412 | 110440001 |
| 11 | 11044 | 110440023 | GUANAJUATO | VILLAGRÁN | MEXICANOS | 0060, 0253 | 110440023 |
| 11 | 11044 | 110440042 | GUANAJUATO | VILLAGRÁN | SANTA ROSA | 0304, 0361, 0408 | 110440042 |
| 11 | 11044 | 110440043 | GUANAJUATO | VILLAGRÁN | SARABIA | 0107, 0111, 0145, 0198, 0291 | 110440043 |
| 11 | 11044 | 110440261 | GUANAJUATO | VILLAGRÁN | FRACCIONAMIENTO PRADERAS DE LA VENTA | 0427 | 110440261 |
| 11 | 11044 | 110440268 | GUANAJUATO | VILLAGRÁN | FRACCIONAMIENTO REHILETE | 0431, 0446, 0450, 0465 | 110440268 |
| 11 | 11045 | 110450001 | GUANAJUATO | XICHU | XICHU | 0091, 0119, 0138, 0142, 0157, 0161, 0176, 0180, 0195 | 110450001 |
| 11 | 11046 | 110460001 | GUANAJUATO | YURIRIA | YURIRIA | 0182, 0205, 0214, 0224, 0239, 0243, 0258, 0262, 0268, 0347, 0351, 0366, 0370, 0385, 0394, 0402, 0417, 0455, 0464, 0569, 0578, 0582, 0597, 0604, 0686, 0690, 0703, 0718, 0722, 0737, 0741, 0756, 0760, 0775, 0830, 0845, 0854, 0889, 0900, 0915, 0924, 0934, 0949, 0953, 0968, 1025, 1044, 1059, 1063, 1078, 1082, 1114, 1171, 1186, 1190, 1203, 1218, 1222 | 110460001 |
| 11 | 11046 | 110460009 | GUANAJUATO | YURIRIA | LA CALERA | 0440, 0563, 0784, 0972, 1104, 1237, 1241 | 110460009 |
| 11 | 11046 | 110460012 | GUANAJUATO | YURIRIA | CERANO (SAN JUAN CERANO) | 0144, 0169, 0277, 0291, 0309, 0313, 0328, 0332, 0474, 0489, 0493, 0506, 0510, 0525, 0544, 0629, 0633, 0648, 0652, 0794, 0807, 0811, 0826, 0879, 0987, 1097, 1129, 1133, 1148, 1152, 1167, 1256, 1260 | 110460012 |
| 11 | 11046 | 110460075 | GUANAJUATO | YURIRIA | SAN PABLO CASACUARÁN | 0173, 0186, 0421, 0436, 0614, 0863, 1006, 1010, 1275 | 110460075 |
| 12 | 12001 | 120010001 | GUERRERO | ACAPULCO DE JUÁREZ | ACAPULCO DE JUÁREZ | 0049, 0104, 0246, 0250, 0316, 0398, 0405, 0477, 0496, 0513, 0528, 0814, 0852, 0890, 0903, 0956, 0975, 0994, 1013, 1028, 1032, 1155, 1189, 1244, 1258, 1263, 1304, 1314, 1333, 1348, 1367, 1371, 1386, 1437, 1441, 1583, 1624, 1649, 1663, 1688, 1672, 1687, 1761, 1812, 1827, 1850, 1864, 1899, 2083, 2098, 2100, 2115, 2187, 2191, 2204, 2219, 2223, 2238, 2242, 2257, 2261, 2276, 2331, 2346, 2350, 2365, 2374, 2384, 2399, 2401, 2416, 2420, 2435, 2454, 2469, 2473, 2488, 2492, 2505, 2514, 2524, 2539, 2543, 2558, 2577, 2581, 2608, 2613, 2628, 2632, 2651, 2694, 2721, 2740, 2755, 2789, 2793, 2806, 2810, 2834, 2878, 2882, 2904, 2914, 2929, 2933, 2967, 2971, 2986, 2990, 3005, 3014, 3024, 3039, 3043, 3068, 3062, 3077, 3081, 3096, 3128, 3132, 3147, 3151, 3166, 3170, 3185, 3202, 3217, 3221, 3236, 3240, 3255, 3264, 3274, 3289, 3306, 3310, 3325, 3334, 3344, 3363, 3382, 3397, 3414, 3429, 3433, 3452, 3467, 3471, 3486, 3490, 3503, 3518, 3522, 3537, 3541, 3556, 3560, 3575, 3594, 3607, 3611, 3626, 3630, 3645, 3654, 3679, 3698, 3700, 3715, 3724, 3749, 3753, 3768, 3772, 3787, 3791, 3804, 3819, 3861, 3876, 3880, 3895, 3912, 3927, 3931, 3946, 3950, 3965, 3974, 3999, 4018, 4126, 4130, 4145, 4154, 4179, 4183, 4198, 4200, 4215, 4224, 4234, 4248, 4272, 4287, 4304, 4319, 4323, 4338, 4342, 4361, 4376, 4380, 4395, 4412, 4427, 4431, 4446, 4450, 4465, 4516, 4544, 4554, 4573, 4592, 4656, 4681, 4686, 4713, 4728, 4732, 4747, 4766, 4770, 4794, 4802, 4817, 4821, 4836, 4840, 4855, 4864, 4874, 4889, 4893, 4906, 4910, 4934, 4944, 4997, 5001, 5044, 5069, 5073, 5088, 5105, 5114, 5124, 5139, 5143, 5186, 5162, 5196, 5209, 5228, 5232, 5285, 5294, 5302, 5317, 5321, 5336, 5340, | 120010001 |





| Clave de Entidad Federativa | Clave de Municipio | Clave de Localidad | Nombre de Entidad Federativa | Nombre de Municipio | Nombre de Localidad | AGEB | Clave de Localidad Actual (Junio de 2022) |
|-----------------------------|--------------------|--------------------|------------------------------|-----------------------------------|-------------------------------------|--|---|
| 12 | 12001 | 120010081 | GUERRERO | ACAPULCO DE JUÁREZ | AMATILLO | 5355, 536A, 537A, 5389, 5393, 5406, 5410, 5425, 543A, 5459, 5463, 5478, 5482, 5497, 550A, 551A, 5529, 5533, 5548, 5562, 5687, 5671, 5686, 5690, 5693, 5618, 5622, 5637, 5641, 5656, 5660, 5675, 568A, 569A, 5707, 5726, 5730, 575A, 576A, 5779, 5783, 5798, 5800, 582A, 583A, 5849, 5853, 5868, 5872, 5887, 5891, 590A, 5919, 5923, 5942, 5957, 5961, 5976, 5980, 600A, 601A, 6033, 6048, 6052, 6071, 6103, 6118, 6122, 6137, 6141, 6156, 6160, 6175, 618A, 619A, 6207, 6211, 6226, 6230, 6245, 625A, 6279, 6283, 6298, 6300, 632A, 633A, 6349, 6353, 6387, 6391, 640A, 6419, 6438, 6481, 6476, 6480, 6495, 6508, 6512, 6527, 6531, 6550, 6620, 6635, 665A, 6669, 6689, 6692, 6705, 671A, 672A, 6762, 6777, 6781, 6828, 6847, 6851, 689A, 6917, 6921, 6940, 696A, 6989, 6993, 7008, 7012, 7027, 7031, 7046, 7099, 7101, 7116, 7120, 7192 | 120010081 |
| 12 | 12001 | 120010110 | GUERRERO | ACAPULCO DE JUÁREZ | KILOMETRO 30 | 4751, 6546 | 120010081 |
| 12 | 12001 | 120010128 | GUERRERO | ACAPULCO DE JUÁREZ | LOS ORGANOS DE JUAN R. ESCUDERO | 1738, 1742, 1757, 4041, 4056, 4060 | 120010110 |
| 12 | 12001 | 120010153 | GUERRERO | ACAPULCO DE JUÁREZ | SAN ISIDRO GALLINERO (EL GALLINERO) | 0551, 0566 | 120010128 |
| 12 | 12001 | 120010158 | GUERRERO | ACAPULCO DE JUÁREZ | SAN PEDRO LAS PLAYAS | 0532, 0547 | 120010153 |
| 12 | 12001 | 120010166 | GUERRERO | ACAPULCO DE JUÁREZ | TRES PALOS | 5251, 5266, 625A, 6423, 6601, 664A, 7065, 707A | 120010158 |
| 12 | 12001 | 120010167 | GUERRERO | ACAPULCO DE JUÁREZ | TUNCIINGO | 1795, 4075, 408A | 120010166 |
| 12 | 12002 | 120020001 | GUERRERO | ACAPULCO DE JUÁREZ | XALTIANQUIS | 0068 | 120010167 |
| 12 | 12003 | 120030001 | GUERRERO | AJUCHITLÁN DEL PROGRESO | AHUACUOTZINGO | 1704, 1719, 1723, 409A, 4107, 4111 | 120020001 |
| 12 | 12003 | 120030016 | GUERRERO | AJUCHITLÁN DEL PROGRESO | ALBUCHITLAN DEL PROGRESO | 0243, 0332, 0347, 0351, 0366 | 120030001 |
| 12 | 12003 | 120030017 | GUERRERO | AJUCHITLÁN DEL PROGRESO | CORRAL FALSO | 026A, 027A, 0289, 0293, 0522, 0698, 0772, 0787, 0804, 0819 | 120030016 |
| 12 | 12004 | 120040001 | GUERRERO | ALCOZAUCA DE GUERRERO | VILLA NICOLÁS BRAVO | 0645, 065A, 0700, 0715, 072A, 073A, 0768 | 120030017 |
| 12 | 12005 | 120050001 | GUERRERO | ALPOYECA | ALCOZAUCA DE GUERRERO | 0626, 0630 | 120030058 |
| 12 | 12006 | 120060001 | GUERRERO | APAXTLA | ALPOYECA | 0074, 0089, 0159 | 120040001 |
| 12 | 12007 | 120070001 | GUERRERO | ARCELIA | CIUDAD APAXTLA DE CASTREJÓN | 0033, 0048, 0086, 0090, 0103, 0118, 0122, 0137, 0141, 0156, 0160, 0175, 018A, 0207, 0211, 0226, 0230, 025A, 026A, 0279, 0399, 0401, 0416 | 120050001 |
| 12 | 12008 | 120080001 | GUERRERO | ATENANGO DEL RIO | ARCELIA | 0108, 0150, 024A, 0343, 0358, 0362, 0381, 0396, 0409, 0413, 0428, 0432, 0447, 0451, 0485, 049A, 0502, 0517, 0521, 0535, 0540, 0555, 056A, 057A, 0593, 0606, 0610, 0625, 063A, 064A, 0659, 0663, 0678 | 120070001 |
| 12 | 12009 | 120090001 | GUERRERO | ATLAXTAC | ATENANGO DEL RIO | 0105, 011A, 012A, 0136, 0209, 0213, 0228 | 120080001 |
| 12 | 12010 | 120100001 | GUERRERO | ATLAXTAC | ATLAMA/JALISCO DEL MONTE | 0032, 0066 | 120090001 |
| 12 | 12011 | 120110001 | GUERRERO | ATAYAC DE ALVAREZ | ATLIXTAC | 0086, 0090, 0156, 0160, 0279, 0283, 0298, 0300, 0315 | 120100001 |
| 12 | 12011 | 120110043 | GUERRERO | ATAYAC DE ALVAREZ | ATAYAC DE ALVAREZ | 0346, 0420, 0435, 044A, 051A, 052A, 0539, 0543, 0558, 0562, 0577, 0581, 0596, 0721, 0736, 0806, 0810 | 120110001 |
| 12 | 12011 | 120110071 | GUERRERO | ATAYAC DE ALVAREZ | EL PARAÍSO | 0350, 0365, 037A, 0651, 0666, 0740, 0755, 076A, 077A, 0859 | 120110043 |
| 12 | 12011 | 120110076 | GUERRERO | ATAYAC DE ALVAREZ | EL TICUI | 0670, 0685, 069A, 0793, 0825 | 120110071 |
| 12 | 12012 | 120120001 | GUERRERO | AYUTLA DE LOS LIBRES | ZACUALPAN | 0011, 0026 | 120110076 |
| 12 | 12013 | 120130001 | GUERRERO | AYUTLA DE LOS LIBRES | AYUTLA DE LOS LIBRES | 0289, 0273, 0377, 0381, 0396, 0409, 0413, 0428, 0432, 0447, 0451, 0466, 0470, 0485 | 120120001 |
| 12 | 12014 | 120140001 | GUERRERO | BENITO JUÁREZ | AZOYÚ | 0228, 0247, 0336, 0463, 0478 | 120130001 |
| 12 | 12015 | 120150001 | GUERRERO | BUENAVISTA DE CUELLAR | SAN JERÓNIMO DE JUÁREZ | 0051, 0070, 0225, 023A, 024A, 0259, 0263 | 120140001 |
| 12 | 12016 | 120160001 | GUERRERO | COAHUAYUTLA DE JOSÉ MARÍA IZAZAGA | BUENAVISTA DE CUELLAR | 0129, 0218 | 120150001 |
| 12 | 12017 | 120170001 | GUERRERO | COCULA | COAHUAYUTLA DE GUERRERO | 0287, 0291, 030A, 0535, 054A | 120160001 |
| 12 | 12017 | 120170004 | GUERRERO | COCULA | COCULA | 0161, 0195, 0320, 0443, 0458 | 120170001 |
| 12 | 12018 | 120180001 | GUERRERO | COPALA | APIPIULCO | 0142, 0180, 0212, 0231, 034A, 035A, 0369, 0392, 0405 | 120170004 |
| 12 | 12018 | 120180001 | GUERRERO | COPALA | COPALA | 0084, 0099, 0101, 0116, 0120, 0135, 014A, 015A, 0169, 0173, 0188, 0192, 0205, 021A | 120180001 |

Handwritten signature or mark in blue ink.





| Clave de Entidad Federativa | Clave de Municipio | Nombre de Entidad Federativa | Nombre de Municipio | Nombre de Localidad | AGEB | Clave de Localidad Actual (Junio de 2022) |
|-----------------------------|--------------------|------------------------------|---------------------------|---------------------------|--|---|
| 12 | 12019 | GUERRERO | COPALILLO | COPALILLO | 0151, 0166, 0274, 0269, 0293, 0306, 0310, 0325, 033A, 0344, 0359, 0363, 0378 | 120190001 |
| 12 | 12020 | GUERRERO | COPANATOYAC | COPANATOYAC | 0059, 0097, 010A, 0114, 0*29, 0133, 0148 | 120200001 |
| 12 | 12021 | GUERRERO | COYUCA DE BENITEZ | COYUCA DE BENITEZ | 0287, 0573, 0592, 0624, 0639, 0643, 0658, 0696, 0766, 0770, 0785, 079A, 0802, 0874, 0889, 0893, 0910, 0925, 093A, 0959 | 120210001 |
| 12 | 12021 | GUERRERO | COYUCA DE BENITEZ | BAJOS DEL EJIDO | 054A, 0655, 086A | 120210008 |
| 12 | 12021 | GUERRERO | COYUCA DE BENITEZ | TEPETIXTLA | 061A, 0662, 0677, 0681, 0728, 0732, 0747, 0817, 0821, 0906 | 120210060 |
| 12 | 12021 | GUERRERO | COYUCA DE BENITEZ | TIXTLANCINGO | 0713, 0751, 0836, 0840 | 120210062 |
| 12 | 12022 | GUERRERO | COYUCA DE CATALÁN | COYUCA DE CATALÁN | 0424, 0852, 0957, 0871, 0886, 0900, 0975, 098A, 1013, 1066, 1070, 1085, 109A, 1102, 1117, 1*40, 1155, 116A | 120220001 |
| 12 | 12023 | GUERRERO | CUAJINICUILAPA | AMUCO DE LA REFORMA | 0903, 0994, 1009, 1028, 1032, 1047, 1051, 1121, 1138 | 120220003 |
| 12 | 12023 | GUERRERO | CUAJINICUILAPA | CUAJINICUILAPA | 0012, 0120, 0135, 0154, 0169, 0173, 0347, 0351, 0366, 0370, 0402, 0417, 0421, 0436, 0440, 0474, 0489, 0493, 0506 | 120230001 |
| 12 | 12024 | GUERRERO | CUAJINICUILAPA | SAN NICOLÁS | 0027, 0365, 039A, 0455 | 120850001 |
| 12 | 12025 | GUERRERO | CUAJINICUILAPA | CUALAC | 0043, 0059, 0166, 0170, 0185 | 120240001 |
| 12 | 12026 | GUERRERO | CUAJINICUILAPA | CUAUTEPEC | 020A, 0214, 0229 | 120250001 |
| 12 | 12026 | GUERRERO | CUAJINICUILAPA | CUETZALA DEL PROGRESO | 0226, 0230, 0245 | 120260001 |
| 12 | 12027 | GUERRERO | CUTZAMALA DE PINZÓN | CUTZAMALA DE PINZÓN | 0204, 0219, 0238, 0505, 0524, 0539, 0543, 0558, 0562, 0577, 0581, 0596 | 120270001 |
| 12 | 12028 | GUERRERO | CHILAPA DE ÁLVAREZ | CHILAPA DE ÁLVAREZ | 0131, 017A, 0358, 0362, 0377, 0381, 0396, 0409, 0428, 0432, 0447, 0451, 049A, 0502, 0517, 0521, 0536, 0540, 0555, 056A, 0574, 0606, 0610, 0625, 063A, 0644, 0659, 0663, 0697, 070A, 0714, 0767, 0771, 0786, 0790, 0803, 0818, 0822, 0837, 0841, 0856 | 120280001 |
| 12 | 12028 | GUERRERO | CHILAPA DE ÁLVAREZ | ACATLÁN | 0023, 0150, 0456, 0470, 0593, 0678, 0682, 0860 | 120280003 |
| 12 | 12028 | GUERRERO | CHILAPA DE ÁLVAREZ | AYAHUALULCO | 0485, 0733, 0748, 0752 | 120280022 |
| 12 | 12028 | GUERRERO | CHILAPA DE ÁLVAREZ | NEJAPA | 0343, 0589, 0729 | 120280055 |
| 12 | 12029 | GUERRERO | CHILPANCINGO DE LOS BRAVO | CHILPANCINGO DE LOS BRAVO | 004A, 0054, 0073, 0092, 0*24, 0143, 0158, 0162, 0590, 0603, 0618, 0637, 0641, 0656, 0660, 1029, 1033, 1052, 1067, 1071, 1086, 1090, 1103, 1118, 1186, 1180, 1175, 1207, 1211, 1228, 1230, 1245, 125A, 1264, 1279, 1283, 1298, 1300, 1394, 1349, 1495, 1512, 1527, 1546, 1550, 1565, 157A, 1594, 1601, 1616, 1620, 1635, 164A, 1654, 1705, 171A, 1724, 1739, 1743, 1758, 1762, 1777, 1781, 1828, 1832, 1851, 1866, 1921, 1936, 1940, 1955, 196A, 2031, 2046, 2116, 2120, 2135, 214A, 2154, 2169, 2173, 2*88, 2192, 2205, 221A, 222A, 2239, 2243, 2258, 2262, 2277, 2281, 2286, 2309, 2313, 2328, 2332, 2347, 2351, 2366, 2370, 2385, 239A, 2402, 2417, 2421, 2436, 2440, 2455, 246A, 2474, 2489, 2493, 2506, 2510, 2525, 253A, 2544, 2559, 2563, 2578, 2582, 2597, 260A, 2614, 2629, 2633, 2648, 2652, 2667, 2671, 2686, 2690, 2703, 2716, 2741, 2756, 2760, 2775, 278A, 2794, 2807, 2811, 2826, 2830, 2845, 285A, 2864, 2879, 2883, 2898, 2900, 2987, 2991, 3006, 3010, 3025, 303A, 3044, 3059, 3063, 3078, 3082, 3097, 310A, 3114, 3129, 3133, 3148, 3152, 3167, 3171, 3186, 3190, 3203, 3218, 3222, 3237, 3241, 3256, 3260, 3275, 328A, 3294, 3307, 3311, 3330, 3379, 3383, 3398, 3400, 3415, 342A, 343A, 3449, 3453, 3468, 3472, 3487 | 120290001 |
| 12 | 12029 | GUERRERO | CHILPANCINGO DE LOS BRAVO | JALEACA DE CATALÁN | 2008, 2012, 3326 | 120290041 |
| 12 | 12029 | GUERRERO | CHILPANCINGO DE LOS BRAVO | MAZATLÁN | 0675, 068A, 1368, 1372, 1387, 1870, 1885, 189A, 1902 | 120290043 |
| 12 | 12029 | GUERRERO | CHILPANCINGO DE LOS BRAVO | OCOTITTO | 1391, 140A, 1419, 1796, 207A, 2101, 2722, 2737 | 120290045 |
| 12 | 12029 | GUERRERO | CHILPANCINGO DE LOS BRAVO | PALO BLANCO | 0177, 0181 | 120290046 |
| 12 | 12029 | GUERRERO | CHILPANCINGO DE LOS BRAVO | PETAQUILLAS | 1442, 1457, 1461, 2915, 292A, 293A, 2949, 2953, 2968, 2972, 335A, 3364 | 120290047 |





| Clave de Entidad Federativa | Clave de Municipio | Nombre de Entidad Federativa | Nombre de Municipio | Nombre de Localidad | AGEB | Clave de Localidad Actual (junio de 2022) |
|-----------------------------|--------------------|------------------------------|----------------------------|--------------------------------|--|---|
| 12 | 12030 | GUERRERO | FLORENCIO VILLARREAL | CRUZ GRANDE | 0197, 020A, 021A, 0229, 0233, 0248, 0252, 0267, 0271, 0286, 0290, 0303, 0316, 0322, 0337, 0341, 0356, 0360, 0375, 038A, 0384, 0407, 0411, 0426, 0430, 0445 | 120300001 |
| 12 | 12031 | GUERRERO | GENERAL CANUTO A. NERI | ACAPETLAHUAYA | 0048, 0052, 0067, 0194, 0207, 0211 | 120310001 |
| 12 | 12032 | GUERRERO | GENERAL HELIODORO CASTILLO | TLACOTEPEC | 0238, 0242, 0384, 0389, 0401 | 120320001 |
| 12 | 12033 | GUERRERO | HUAMUXTITLÁN | HUAMUXTITLÁN | 0061, 0235, 024A, 0254, 0269, 0273, 0288, 0305, 031A, 0324, 0339, 0343, 0358 | 120330001 |
| 12 | 12034 | GUERRERO | HUITZUCO DE LOS FIGUEROA | CIUDAD DE HUITZUCO | 0374, 0389, 0393, 0406, 0410, 0425, 0482, 0497, 050A, 0529, 0533, 0546, 0622, 0637, 0641, 0660, 0711, 0745, 075A, 0764, 0779, 0868, 0872, 0887, 0891 | 120340001 |
| 12 | 12034 | GUERRERO | HUITZUCO DE LOS FIGUEROA | TLAXMALAC | 0675, 068A, 0726, 0730, 0763, 0798, 0800, 0815, 0853 | 120340044 |
| 12 | 12034 | GUERRERO | HUITZUCO DE LOS FIGUEROA | TULIMÁN | 0590, 0603, 0616, 0694, 0707, 082A, 083A, 0849 | 120340047 |
| 12 | 12035 | GUERRERO | IGUALA DE LA INDEPENDENCIA | IGUALA DE LA INDEPENDENCIA | 0013, 0066, 0070, 009A, 0244, 0282, 030A, 031A, 0329, 0333, 0352, 0390, 0418, 0422, 0437, 0441, 0456, 0460, 0475, 0530, 0545, 0687, 0691, 0827, 0831, 0850, 0865, 087A, 088A, 0899, 0901, 0916, 0920, 0935, 094A, 0969, 0986, 0992, 1007, 1026, 1064, 1083, 1134, 1149, 1153, 1168, 1172, 1191, 1204, 1219, 1223, 1236, 1276, 1285, 1308, 1331, 1350, 1365, 137A, 1384, 1399, 1401, 1416, 1420, 1435, 144A, 1454, 1469, 1473, 1488, 1492, 1503, 151A, 1543, 1558, 1562, 1561, 1613, 1628, 1632, 1647, 1651, 1666, 1670, 1685, 169A, 1702, 1717, 1721, 1740, 1755, 176A, 1774, 1789, 1793, 1806, 1810, 183A, 184A, 1859, 1863, 1878, 1882, 190A, 1929, 1933, 1948, 1952, 1967, 1971, 1986, 2005, 201A, 2024, 2039, 2058, 2062, 2109, 2113, 2128, 2132, 2147, 2151, 2166, 2170, 2185, 219A, 2236, 2240, 226A, 2274, 2289, 2293, 2306, 2310, 2325, 233A, 2344, 2359, 2363, 2378, 2382, 2397, 240A, 2414, 2429 | 120350001 |
| 12 | 12035 | GUERRERO | IGUALA DE LA INDEPENDENCIA | COACOYULA DE ÁLVAREZ | 048A, 049A, 0507, 0511, 055A, 152A, 2081, 2217, 2221 | 120350007 |
| 12 | 12035 | GUERRERO | IGUALA DE LA INDEPENDENCIA | SANTA TERESA | 1098, 1100, 1115, 112A, 1736, 2202 | 120350018 |
| 12 | 12036 | GUERRERO | IGUALA DE LA INDEPENDENCIA | IGUALAPA | 0044, 0059, 0097, 010A, 011A, 0129, 0133, 0148, 0152 | 120360001 |
| 12 | 12037 | GUERRERO | IXCATÉOPAN DE CUAUHTÉMOC | IXCATÉOPAN DE CUAUHTÉMOC | 0056, 0060, 0198, 0200, 0215, 022A, 023A, 0249, 0253, 0268 | 120370001 |
| 12 | 12038 | GUERRERO | ZIHUATANEJO DE AZUETA | ZIHUATANEJO | 0231, 0320, 0462, 0477, 0496, 0570, 0585, 059A, 0602, 0617, 0621, 0636, 0640, 066A, 067A, 0683, 0706, 0710, 0725, 073A, 0744, 0759, 0762, 0797, 0814, 0829, 0848, 0841, 0956, 0960, 0975, 098A, 099A, 1032, 1047, 1085, 116A, 1329, 1333, 1348, 1352, 1367, 1371, 1386, 1390, 1403, 1418, 1422, 1437, 1441, 1456, 1460, 1475, 148A, 149A, 1598, 1615, 162A, 1649, 1653, 1691, 1704, 1723, 1738, 1742, 1757, 1831, 1846, 1969, 1973, 2030, 2115, 212A, 2134 | 120380001 |
| 12 | 12038 | GUERRERO | ZIHUATANEJO DE AZUETA | SAN JOSÉ IXTAPA (BARRIO VIEJO) | 1051, 1066, 1070, 1121, 1136, 1140, 1155, 1225, 123A, 1244, 1259, 1263, 1278, 1282, 1287, 130A, 163A, 1668, 1812, 1827, 1899, 1901, 1916, 1935, 194A, 1954, 1968, 1995, 1992, 2007, 2100 | 120380013 |
| 12 | 12038 | GUERRERO | ZIHUATANEJO DE AZUETA | EL COACOYUL | 0015, 0551, 0566, 0867, 0871, 0886, 0890, 109A, 131A, 2045 | 120380023 |
| 12 | 12038 | GUERRERO | ZIHUATANEJO DE AZUETA | PANTLA | 1102, 1117, 1920, 2026 | 120380057 |
| 12 | 12038 | GUERRERO | ZIHUATANEJO DE AZUETA | IXTAPA ZIHUATANEJO | 1206, 1507, 1511, 1526, 1530, 1545, 155A, 156A, 1579, 1600, 1672, 1687, 1761, 1776, 178A, 179A, 1808, 1850, 1865, 187A, 188A, 2011 | 120380124 |
| 12 | 12039 | GUERRERO | JUAN R. ESCUDERO | TIERRA COLORADA | 0065, 007A, 008A, 021A, 023A, 0239, 0243, 0258, 0262, 0277, 0281 | 120390001 |
| 12 | 12040 | GUERRERO | LEONARDO BRAVO | CHICHIHUALCO | 0136, 0140, 0156, 0297, 030A, 031A, 0328, 0333, 0367, 0371, 0386, 0390, 0403, 0418, 0422, 0437, 0441, 0456 | 120400001 |
| 12 | 12040 | GUERRERO | LEONARDO BRAVO | YEXTLA | 010A, 0294, 0307, 0311 | 120400019 |
| 12 | 12041 | GUERRERO | MALINALTEPEC | MALINALTEPEC | 0249, 0253, 0268, 0272, 0287, 0291, 0304 | 120410001 |
| 12 | 12042 | GUERRERO | MÁRTIR DE CUJAPAN | APANGO | 0161, 0176, 035A, 0369, 0373, 0388, 0392, 0405, 041A, 0424, 0439, 0443, 0458, 0462 | 120420001 |
| 12 | 12043 | GUERRERO | METLATÓNOC | METLATÓNOC | | 120430001 |
| 12 | 12044 | GUERRERO | MOCHITLÁN | MOCHITLÁN | 0277, 0309 | 120440001 |





| Clave de Entidad Federativa | Clave de Municipio | Nombre de Entidad Federativa | Nombre de Municipio | Nombre de Localidad | AGEB | Clave de Localidad Actual (junio de 2022) |
|-----------------------------|--------------------|------------------------------|---------------------------|-------------------------------|--|---|
| 12 | 12045 | GUERRERO | OLINALÁ | OLINALÁ | 0325, 033A, 0344, 0363 | 120450001 |
| 12 | 12045 | GUERRERO | OLINALÁ | TEMALACATZINGO | 0399, 0378, 0392, 0397 | 120450015 |
| 12 | 12046 | GUERRERO | OMETEPEC | OMETEPEC | 0017, 013A, 0159, 0163, 0178, 0182, 0197, 020A, 0214, 0229, 0233, 038A, 0394, 0407, 0411, 0445, 046A, 0479, 0483, 0498, 0515, 0587, 0591, 0604, 0638, 0676, 0680, 0695, 0708, 0712, 0727, 0731, 0746 | 120460001 |
| 12 | 12046 | GUERRERO | OMETEPEC | ACATEPEC | 0549, 0553, 0568, 0619, 0642, 0657, 0661 | 120460002 |
| 12 | 12046 | GUERRERO | OMETEPEC | COCHOAPA | 0360, 0375, 0623 | 120460007 |
| 12 | 12046 | GUERRERO | OMETEPEC | HUICOTEPEC | 052A, 053A, 0572 | 120460016 |
| 12 | 12046 | GUERRERO | OMETEPEC | ZACOALPAN | 0036, 0341, 0356 | 120460035 |
| 12 | 12047 | GUERRERO | PEDRO ASCENCIO ALQUISIRAS | IXCAPUZALCO | 0052, 0067, 0071, 0086, 0090, 0103 | 120470001 |
| 12 | 12048 | GUERRERO | PETATLÁN | PETATLÁN | 0026, 0312, 0331, 0350, 0365, 037A, 038A, 0399, 0651, 0666, 0670, 0685, 069A, 0702, 0717, 0721, 0825, 083A, 084A, 0859, 0863, 0878, 0897, 090A, 0914, 0933, 0948, 0952, 0967, 0971 | 120480001 |
| 12 | 12048 | GUERRERO | PETATLÁN | SAN JERONIMITO (SAN JERONIMO) | 0011, 0416, 0420, 0435, 0736, 0740, 0755, 076A, 0882, 0929 | 120480178 |
| 12 | 12049 | GUERRERO | PILCAYA | PILCAYA | 0042, 0057, 0061, 017A, 0184 | 120490001 |
| 12 | 12050 | GUERRERO | PUNGARABATO | CIUDAD ALTAMIRANO | 0217, 0236, 0240, 0255, 026A, 0274, 0289, 0293, 0306, 0310, 0325, 033A, 0359, 0414, 0429, 0448, 0452, 0467, 0471 | 120500001 |
| 12 | 12050 | GUERRERO | PUNGARABATO | TANGAHUATO | 0363, 0378, 0382, 0397, 040A | 120500016 |
| 12 | 12051 | GUERRERO | QUECHULTENANGO | QUECHULTENANGO | 0286, 0290, 0303, 0318, 0322, 0356, 0360, 0375, 038A, 0394, 0411 | 120510001 |
| 12 | 12051 | GUERRERO | QUECHULTENANGO | COLOTLIPA | 0337, 0341, 0407 | 120510008 |
| 12 | 12052 | GUERRERO | SAN LUIS ACATLÁN | SAN LUIS ACATLÁN | 0190, 0175, 018A, 019A, 0211, 0226, 0230, 0245, 0495, 0550, 0565, 057A, 058A, 054A, 065A, 0669 | 120520001 |
| 12 | 12052 | GUERRERO | SAN LUIS ACATLÁN | GUANACAXTILÁN | 0423, 0438, 0442 | 120520008 |
| 12 | 12052 | GUERRERO | SAN LUIS ACATLÁN | PUEBLO HIDALGO | 0476, 0480, 0531, 0546, 0601, 0635, 0673, 0688 | 120520009 |
| 12 | 12052 | GUERRERO | SAN LUIS ACATLÁN | YOLOXÓCHITL | 0508, 0512, 0527, 0599, 0616, 0620 | 120520026 |
| 12 | 12053 | GUERRERO | SAN MARCOS | SAN MARCOS | 0294, 0420, 0435, 044A, 0473, 0488, 051A, 0539, 0543, 0556, 0562, 0577, 0581, 0596, 0632, 0647 | 120530001 |
| 12 | 12053 | GUERRERO | SAN MARCOS | LAS MESAS | 0492, 0505, 0524, 0609, 0813 | 120530039 |
| 12 | 12053 | GUERRERO | SAN MARCOS | LAS VIGAS | 0187, 0191, 0628, 0651, 0666, 0670, 0685, 069A | 120820001 |
| 12 | 12054 | GUERRERO | SAN MIGUEL TOTOLAPAN | SAN MIGUEL TOTOLAPAN | 0343, 0358, 0451, 0466, 0470, 0485, 049A | 120540001 |
| 12 | 12055 | GUERRERO | TAXCO DE ALARCÓN | TAXCO DE ALARCÓN | 0070, 0035, 005A, 0069, 0162, 0177, 0196, 0209, 0213, 0232, 0247, 0286, 0270, 0285, 0548, 0552, 0567, 0571, 0603, 0618, 0622, 0637, 0641, 0656, 0675, 068A, 069A, 0745, 0815, 082A, 083A, 0836, 0942, 0957, 1067 | 120550001 |
| 12 | 12055 | GUERRERO | TAXCO DE ALARCÓN | ACAMIXTLA | 0711, 0726, 075A, 0848, 0853 | 120550002 |
| 12 | 12055 | GUERRERO | TAXCO DE ALARCÓN | ACUITLAPAN | 0730 | 120550039 |
| 12 | 12055 | GUERRERO | TAXCO DE ALARCÓN | TLAMACAZAPA | 0596, 0590, 0764, 0779, 0783, 0798, 0919, 0961, 0976, 0980, 0995, 100A, 1014, 1029, 1048, 1052 | 120550046 |
| 12 | 12055 | GUERRERO | TAXCO DE ALARCÓN | TAXCO EL VIEJO | 0886, 0872 | 120550049 |
| 12 | 12056 | GUERRERO | TECOANAPA | TECOANAPA | 0102, 0117, 0121, 0136, 0282, 0297, 0329 | 120560001 |
| 12 | 12056 | GUERRERO | TECOANAPA | XALPATLAHUAC | 030A, 0314 | 120560048 |
| 12 | 12057 | GUERRERO | TECPAN DE GALEANA | TECPAN DE GALEANA | 0415, 042A, 043A, 0449, 0453, 0773, 0788, 0792, 0805, 1201, 124A, 1273 | 120570001 |
| 12 | 12057 | GUERRERO | TECPAN DE GALEANA | PAPANOA | 0881, 0896, 0909, 1220 | 120570059 |
| 12 | 12057 | GUERRERO | TECPAN DE GALEANA | SAN LUIS DE LA LOMA | 0437, 0913, 0928, 0932, 1057, 1199 | 120570079 |
| 12 | 12057 | GUERRERO | TECPAN DE GALEANA | SAN LUIS SAN PEDRO | 0966, 1023, 1038, 1042, 1080, 1096, 1106, 1112, 1127, 1131, 1235, 1288 | 120570080 |
| 12 | 12057 | GUERRERO | TECPAN DE GALEANA | EL SÚCHIL | 081A, 082A, 0839, 0843, 0858, 099A, 100A, 1146, 1165, 1184, 1216, 1269 | 120570086 |
| 12 | 12058 | GUERRERO | TEOLOAPAN | TEOLOAPAN | 0179, 0200, 0234, 0249, 0268, 0272, 0287, 0291, 0304, 0319, 0501, 0516, 0520, 0535, 054A, 055A, 062A, 0639, 0643, 0658, 0662, 0677, 0681, 0696, 0709, 0713, 0728, 0732, 0747, 0751, 0766, 0770, 0785, 079A | 120580001 |





| Clave de Entidad Federativa | Clave de Municipio | Clave de Localidad | Nombre de Entidad Federativa | Nombre de Municipio | Nombre de Localidad | AGEB | Clave de Localidad Actual (Junio de 2022) |
|-----------------------------|--------------------|--------------------|------------------------------|-----------------------------------|--------------------------|--|---|
| 12 | 12059 | 120590001 | GUERRERO | TEPECOAQUILCO DE TRUJANO | TEPECOAQUILCO DE TRUJANO | 0208, 0212, 0547, 0586, 0970, 0602, 0617, 0621, 0725 | 120590001 |
| 12 | 12059 | 120590008 | GUERRERO | TEPECOAQUILCO DE TRUJANO | MAYANALÁN | 0161, 0176, 0227, 0585, 0594, 0636, 0640, 0655, 0664, 0674, 0689, 0693, 0706, 0710, 073A, 0744, 0759, 0763, 0778 | 120590008 |
| 12 | 12060 | 120600001 | GUERRERO | TEPEPAC | TEPEPAC | 004A, 0054, 0181, 0196 | 120600001 |
| 12 | 12061 | 120610001 | GUERRERO | TIXTLA DE GUERRERO | TIXTLA DE GUERRERO | 009A, 0117, 0244, 0259, 0263, 0276, 0282, 0297, 030A, 0333, 0367, 0418, 0422, 0437, 0456 | 120610001 |
| 12 | 12062 | 120620001 | GUERRERO | TIXTLA DE GUERRERO | ATLACA | 0102, 0329, 0348, 0352, 0390, 0403, 0441 | 120610006 |
| 12 | 12063 | 120630001 | GUERRERO | TLACOACHISTLAHUACA | TLACOACHISTLAHUACA | 010A, 0114, 0129, 0133, 0148, 0152, 0294, 0307 | 120620001 |
| 12 | 12064 | 120640001 | GUERRERO | TLACOAPA | TLACOAPA | 0041, 0198, 0200, 0215 | 120630001 |
| 12 | 12064 | 120640001 | GUERRERO | TLALCHAPA | TLALCHAPA | 0087, 0104, 027A, 0284, 0289, 0301, 0316, 0320, 0335, 034A, 0354, 0369, 0373 | 120640001 |
| 12 | 12065 | 120650001 | GUERRERO | TLALIXTACUILLA DE MALDONADO | TLALIXTACUILLA | 0046, 0050, 0192, 0205, 021A, 0224, 0239, 0243, 0256, 0262, 0277 | 120650001 |
| 12 | 12066 | 120660001 | GUERRERO | TLAPA DE COMONFORT | TLAPA DE COMONFORT | 0109, 0113, 0128, 0166, 0170, 0310, 0325, 033A, 0344, 0359, 0363, 0378, 0382, 0397, 040A, 0414, 0429, 0433, 0448, 0452, 0467, 0471, 0503, 0518, 0537, 0541, 0556, 0560, 0575, 058A, 0594, 0607, 0611, 0626, 0630, 0645, 065A, 0664, 0679, 0683, 0698, 0700, 0715, 072A, 0734, 0749, 0753, 0768, 0772, 0787 | 120660001 |
| 12 | 12067 | 120670001 | GUERRERO | TLAPEHUALA | TLAPEHUALA | 0089, 0286, 0290, 0303, 0318, 0356, 0394, 0407, 0411, 0426 | 120670001 |
| 12 | 12067 | 120670017 | GUERRERO | TLAPEHUALA | SAN JOSÉ POLIUTLA | 0252, 0267, 0271, 0360, 0375, 039A, 0430 | 120670017 |
| 12 | 12068 | 120680001 | GUERRERO | MONTE DE OCA | LA UNIÓN | 025A, 026A, 0550, 0565, 057A, 0584, 0599, 0601, 0616, 0620, 0635, 064A, 065A, 0669, 0685, 0705, 071A | 120680001 |
| 12 | 12068 | 120680063 | GUERRERO | LA UNIÓN DE ISIDORO MONTES DE OCA | PETACALCO | 0531, 0546, 0673, 0692 | 120680063 |
| 12 | 12069 | 120690001 | GUERRERO | XALPATLAHUAC | XALPATLAHUAC | 0026, 0064, 0223, 0238, 0242, 0257, 0261, 0276 | 120690001 |
| 12 | 12070 | 120700001 | GUERRERO | XOCHIHUEHUTLÁN | XOCHIHUEHUTLÁN | 007A, 0084, 0101, 0239, 0243, 0262, 0277 | 120700001 |
| 12 | 12071 | 120710001 | GUERRERO | XOCHISTLAHUACA | XOCHISTLAHUACA | 0096, 0109, 0128, 0132, 0147, 0325 | 120710001 |
| 12 | 12071 | 120710006 | GUERRERO | XOCHISTLAHUACA | GUADALUPE VICTORIA | 0289, 0306, 0310, 033A, 0344, 0359 | 120710006 |
| 12 | 12072 | 120720001 | GUERRERO | ZAPOTITLÁN TABLAS | ZAPOTITLÁN TABLAS | 0286, 0290, 0303 | 120720001 |
| 12 | 12073 | 120730001 | GUERRERO | ZIRANDARO | ZIRANDARO DE LOS CHÁVEZ | 0284, 0279, 057A, 0584, 0599, 0601 | 120730001 |
| 12 | 12074 | 120740001 | GUERRERO | ZITLALA | ZITLALA | 0083, 0098, 0100, 0242, 0257, 0276, 0308, 0312, 0327, 0331 | 120740001 |
| 12 | 12074 | 120740010 | GUERRERO | ZITLALA | POCHAHUICZO | 0115, 012A | 120740010 |
| 12 | 12075 | 120750001 | GUERRERO | EDUARDO NERI | ZUMPANGO DEL RÍO | 0216, 0220, 024A, 025A, 0269, 0305, 0451, 0466, 0470, 0485, 049A, 0502, 0517, 056A, 0682, 0697, 070A, 0752, 0767, 0771, 0803, 0818, 0822, 086A, 0907, 0930 | 120750001 |
| 12 | 12075 | 120750008 | GUERRERO | EDUARDO NERI | HUITZILTEPEC | 0146, 031A, 0574, 0644, 0678, 0714, 0729, 0748, 0856 | 120750008 |
| 12 | 12075 | 120750013 | GUERRERO | EDUARDO NERI | MEZCALA | 0610, 0625, 063A, 0733, 0786, 0790, 0875 | 120750013 |
| 12 | 12075 | 120750023 | GUERRERO | EDUARDO NERI | XOCHIPALA | 0273, 0288, 0292, 0521, 0536, 0540 | 120750023 |
| 12 | 12076 | 120760001 | GUERRERO | ACATEPEC | ACATEPEC | 0016, 0035, 004A, 0054, 0069, 0073, 0088, 0092, 0105 | 120760001 |
| 12 | 12077 | 120770001 | GUERRERO | MARQUELIA | MARQUELIA | 0013, 0028, 0032, 0047, 0051, 0121, 0136, 0140, 0155, 016A, 0174 | 120770001 |
| 12 | 12078 | 120780001 | GUERRERO | COCHOAPA EL GRANDE | COCHOAPA EL GRANDE | 0010, 0044, 0059, 0063, 0078, 0082, 0097 | 120780001 |
| 12 | 12079 | 120790001 | GUERRERO | JOSE JOAQUÍN DE HERRERA | HUEYCATENANANGO | 0018, 0037, 0041, 0056 | 120790001 |
| 12 | 12080 | 120800001 | GUERRERO | JUCHITÁN | JUCHITÁN | 0019, 0023, 0038, 0042, 0057, 0061, 0076, 0080, 0095, 0112, 0127, 0131, 0146, 0150 | 120800001 |
| 12 | 12081 | 120810001 | GUERRERO | ILIATENCO | ILIATENCO | 0016, 004A, 0054, 0069 | 120810001 |
| 13 | 13002 | 130020001 | HIDALGO | ACAXOCHITLÁN | ACAXOCHITLÁN | 0125, 013A, 020A | 130020001 |
| 13 | 13002 | 130020007 | HIDALGO | ACAXOCHITLÁN | LOS REYES | 0214, 0229, 0252 | 130020007 |
| 13 | 13002 | 130020013 | HIDALGO | ACAXOCHITLÁN | SANTA ANA TZACUALA | 0163, 0178, 0233, 0248, 0267 | 130020013 |
| 13 | 13002 | 130020016 | HIDALGO | ACAXOCHITLÁN | TEPEPA (SANTIAGO TEPEPA) | 0106, 0144, 0159, 0182, 0197, 0271 | 130020016 |
| 13 | 13003 | 130030001 | HIDALGO | ACTOPAN | ACTOPAN | 0103, 0118, 0122, 0141, 0156, 0160, 0175, 018A, 0211, 0226, 025A, 026A, 0279, 0283, 0300, 0315, 032A, 033A, 0349, 0353, 0368, 0372 | 130030001 |
| 13 | 13003 | 130030005 | HIDALGO | ACTOPAN | EL BOXTHA | 0391, 040A | 130030005 |
| 13 | 13003 | 130030010 | HIDALGO | ACTOPAN | CHICAVASCO | 0230, 0245 | 130030010 |
| 13 | 13003 | 130030012 | HIDALGO | ACTOPAN | EL DAXTHA | 0086 | 130030012 |
| 13 | 13003 | 130030014 | HIDALGO | ACTOPAN | EL HUAXTHO | 0387 | 130030014 |





| Clave de Entidad Federativa | Clave de Municipio | Clave de Localidad | Nombre de Entidad Federativa | Nombre de Municipio | Nombre de Localidad | AGEB | Clave de Localidad Actual (junio de 2022) |
|-----------------------------|--------------------|--------------------|------------------------------|-------------------------|--------------------------------|--|---|
| 13 | 13004 | 130040001 | HIDALGO | AGUA BLANCA DE ITURBIDE | AGUA BLANCA DE ITURBIDE | 0045, 005A, 0064 | 130040001 |
| 13 | 13005 | 130050001 | HIDALGO | AJACUBA | AJACUBA | 0112, 017A, 0184, 0199, 0201, 0216, 0220, 0269, 0273, 0409, 0432, 0447, 0466 | 130050001 |
| 13 | 13005 | 130050005 | HIDALGO | AJACUBA | SANTIAGO TEZONTLALE | 0235, 024A, 0339, 0428, 0485 | 130050005 |
| 13 | 13005 | 130050006 | HIDALGO | AJACUBA | SAN NICOLÁS TECOMATLÁN | 0076, 0146, 0381, 0396 | 130050006 |
| 13 | 13007 | 130070001 | HIDALGO | ALMOLLOYA | ALMOLLOYA | 0070, 0102 | 130070001 |
| 13 | 13008 | 130080001 | HIDALGO | APAN | APAN | 0059, 0063, 0097, 0114, 0152, 0167, 0171, 0186, 0190, 0203, 0218, 0237, 0241, 0296, 0260, 0275, 028A, 0294, 0307 | 130080001 |
| 13 | 13008 | 130080005 | HIDALGO | APAN | CHIMALPA TLALAYOTE | 0129, 0133 | 130080005 |
| 13 | 13008 | 130080011 | HIDALGO | APAN | LAZARO CARDENAS | 0148, 0311 | 130080011 |
| 13 | 13009 | 130090001 | HIDALGO | EL ARENAL | EL ARENAL | 0060, 0126, 0130, 0145, 015A | 130090001 |
| 13 | 13010 | 130100001 | HIDALGO | ATITALAQUIA | ATITALAQUIA | 0042, 0165 | 130100001 |
| 13 | 13010 | 130100002 | HIDALGO | ATITALAQUIA | CARDONAL | 0080, 0095, 0108, 0199, 0269 | 130100002 |
| 13 | 13010 | 130100006 | HIDALGO | ATITALAQUIA | TEZOQUIPA | 0273, 0343 | 130100006 |
| 13 | 13010 | 130100008 | HIDALGO | ATITALAQUIA | TLAMACO (SAN GERÓNIMO TLAMACO) | 0308, 031A | 130100008 |
| 13 | 13011 | 130110001 | HIDALGO | ATLAPEXCO | ATLAPEXCO | 0069, 0088, 0092, 0105 | 130110001 |
| 13 | 13012 | 130120001 | HIDALGO | ATOTONILCO EL GRANDE | ATOTONILCO EL GRANDE | 0085, 0117, 0121, 0136, 0140, 0155 | 130120001 |
| 13 | 13013 | 130130001 | HIDALGO | ATOTONILCO DE TULA | ATOTONILCO DE TULA | 0079 | 130130001 |
| 13 | 13013 | 130130006 | HIDALGO | ATOTONILCO DE TULA | CONEJOS | 0114, 0129, 0241 | 130130006 |
| 13 | 13013 | 130130010 | HIDALGO | ATOTONILCO DE TULA | PROGRESO | 0222, 0237, 028A | 130130010 |
| 13 | 13013 | 130130013 | HIDALGO | ATOTONILCO DE TULA | VITO | 0203, 0256, 0260 | 130130013 |
| 13 | 13014 | 130140001 | HIDALGO | CALNALI | CALNALI | 0056, 0075, 008A, 0094, 0107, 0111, 0126, 0130, 0145 | 130140001 |
| 13 | 13014 | 130140010 | HIDALGO | CALNALI | PAPATLATLA | 0041 | 130140010 |
| 13 | 13015 | 130150001 | HIDALGO | CARDONAL | CARDONAL | 0087 | 130150001 |
| 13 | 13016 | 130160001 | HIDALGO | CUAUITEPEC DE HINOJOSA | CUAUITEPEC | 0050, 0085, 0084, 0099, 0101, 0116, 0120, 0188, 0192, 0309, 0313, 0347 | 130160001 |
| 13 | 13016 | 130160021 | HIDALGO | CUAUITEPEC DE HINOJOSA | SANTA ELENA PALISECA | 0281, 0296 | 130160021 |
| 13 | 13016 | 130160029 | HIDALGO | CUAUITEPEC DE HINOJOSA | SANTA MARIA NATIVITAS | 0262, 0277 | 130160029 |
| 13 | 13016 | 130160039 | HIDALGO | CUAUITEPEC DE HINOJOSA | ALMOLLOYA | 0328, 0332 | 130160039 |
| 13 | 13017 | 130170001 | HIDALGO | CHAPANTONGO | CHAPANTONGO | 0062 | 130170001 |
| 13 | 13018 | 130180001 | HIDALGO | CHAPULHUACÁN | CHAPULHUACÁN | 0055, 006A, 0074 | 130180001 |
| 13 | 13019 | 130190001 | HIDALGO | CHILCUAUTLA | CHILCUAUTLA | 0033, 0048, 0052, 0067, 0071 | 130190001 |
| 13 | 13019 | 130190015 | HIDALGO | CHILCUAUTLA | TUNITITLÁN | 0086, 0090 | 130190015 |
| 13 | 13020 | 130200001 | HIDALGO | ELOXOCHITLÁN | ELOXOCHITLÁN | 0068, 0072, 0087 | 130200001 |
| 13 | 13021 | 130210001 | HIDALGO | EMILIANO ZAPATA | EMILIANO ZAPATA | 0084, 0154 | 130210001 |
| 13 | 13022 | 130220001 | HIDALGO | EPAZOYUCÁN | EPAZOYUCÁN | 0058, 0062, 0077, 0081 | 130220001 |
| 13 | 13023 | 130230001 | HIDALGO | FRANCISCO I. MADERO | EL ROSARIO | 0036, 0040, 006A, 0074 | 130230001 |
| 13 | 13023 | 130230012 | HIDALGO | FRANCISCO I. MADERO | EL ROSARIO | 0055 | 130230012 |
| 13 | 13023 | 130230014 | HIDALGO | FRANCISCO I. MADERO | SAN JUAN TEPA | 0093, 0106, 0110, 0125, 0144, 0159 | 130230014 |
| 13 | 13024 | 130240001 | HIDALGO | FRANCISCO I. MADERO | HUASCA DE OCAMPO | 0052, 0067 | 130240001 |
| 13 | 13025 | 130250001 | HIDALGO | HUAUTLA | HUAUTLA | 0030, 0064, 0083, 0098, 0100, 0115, 012A | 130250001 |
| 13 | 13026 | 130260001 | HIDALGO | HUAUTLA | HUAZALINGO | 0023 | 130260001 |
| 13 | 13027 | 130270001 | HIDALGO | HUEHUETLA | HUEHUETLA | 0092, 0105, 011A | 130270001 |
| 13 | 13027 | 130270034 | HIDALGO | HUEHUETLA | SAN ANTONIO EL GRANDE | 0088 | 130270034 |
| 13 | 13028 | 130280001 | HIDALGO | HUEJUTLA DE REYES | HUEJUTLA DE REYES | 0136, 0189, 0193, 0206, 0210, 0244, 0259, 0263, 0314, 0329, 0437, 0441, 0475, 048A, 049A, 0507, 0526, 0545, 055A, 0583, 0598, 062A, 063A, 0649, 0653, 0668, 0672 | 130280001 |
| 13 | 13028 | 130280023 | HIDALGO | HUEJUTLA DE REYES | COACUILCO | 0333, 0348, 0352, 0367, 0390, 0687 | 130280023 |
| 13 | 13028 | 130280042 | HIDALGO | HUEJUTLA DE REYES | CHILILICO | 0564, 0579, 0600, 0615 | 130280042 |
| 13 | 13028 | 130280088 | HIDALGO | HUEJUTLA DE REYES | TEHUETLÁN | 0456, 0460, 0530 | 130280088 |
| 13 | 13029 | 130290001 | HIDALGO | HUICHAPAN | HUICHAPAN | 0114 | 130290001 |
| 13 | 13029 | 130290024 | HIDALGO | HUICHAPAN | SAN JOSÉ ATLÁN | 0129, 0167, 0190, 0237, 0241 | 130290024 |
| 13 | 13029 | 130290029 | HIDALGO | HUICHAPAN | TLAXGAULLA | 0148, 0152, 0171, 0218, 0222, 0275, 029A, 0307, 0311 | 130290029 |





| Clave de Entidad Federativa | Clave de Municipio | Nombre de Entidad Federativa | Nombre de Municipio | Nombre de Localidad | AGEB | Clave de Localidad Actual (Junio de 2022) |
|-----------------------------|--------------------|------------------------------|--------------------------------------|---------------------------|--|---|
| 13 | 13030 | HIDALGO | IXMIGUILPAN | IXMIGUILPAN | 0053, 0115, 0134, 0172, 0187, 0204, 0219, 0223, 0238, 0242, 0280, 0295, 0327, 0331, 0346, 0350, 0365, 0374, 0384, 0399 | 130300001 |
| 13 | 13030 | HIDALGO | IXMIGUILPAN | PANALES | 0435, 0444, 0454, 0469 | 130300035 |
| 13 | 13030 | HIDALGO | IXMIGUILPAN | EL TEPÉ | 0401, 0416, 0420 | 130300048 |
| 13 | 13031 | HIDALGO | JACALA DE LEDEZMA | JACALA | 0127, 0131 | 130310001 |
| 13 | 13032 | HIDALGO | JALTOCÁN | JALTOCÁN | 0044, 0054, 0069, 0073, 0088 | 130320001 |
| 13 | 13033 | HIDALGO | JUÁREZ HIDALGO | JUÁREZ HIDALGO | 0047 | 130330001 |
| 13 | 13034 | HIDALGO | LOLOTLA | LOLOTLA | 0044 | 130340001 |
| 13 | 13035 | HIDALGO | METEPEC | METEPEC | 0037 | 130350001 |
| 13 | 13037 | HIDALGO | METZITLÁN | METZITLÁN | 0154, 0169, 0188, 0192 | 130370001 |
| 13 | 13038 | HIDALGO | MINERAL DEL CHICO | MINERAL DEL CHICO | 0039, 0043, 0058 | 130380001 |
| 13 | 13039 | HIDALGO | MINERAL DEL MONTE | MINERAL DEL MONTE | 0055, 006A, 0074, 0089, 0093, 0106, 0110, 0125, 013A | 130390001 |
| 13 | 13040 | HIDALGO | LA MISIÓN | LA MISIÓN | 0041 | 130400001 |
| 13 | 13041 | HIDALGO | MIXQUIAHUALA DE JUÁREZ | MIXQUIAHUALA DE JUÁREZ | 0072, 0087, 0091, 0104, 0138, 0142, 0157, 0161, 0176, 0180, 0195, 0208, 0212, 0227 | 130410001 |
| 13 | 13041 | HIDALGO | MIXQUIAHUALA DE JUÁREZ | CO-ONIA TENHE | 0231 | 130410010 |
| 13 | 13042 | HIDALGO | MIXQUIAHUALA DE JUÁREZ | MOLANGO DE ESCAMILLA | 0065 | 130420001 |
| 13 | 13043 | HIDALGO | NICOLÁS FLORES | NICOLÁS FLORES | 0058 | 130430001 |
| 13 | 13046 | HIDALGO | SAN FELIPE ORIZATLÁN | SAN FELIPE ORIZATLÁN | 0083, 0172, 0276, 0295, 0308, 0312, 0327 | 130460001 |
| 13 | 13046 | HIDALGO | SAN FELIPE ORIZATLÁN | AHUATITLA | 0115, 012A, 0191, 0223, 0238 | 130460004 |
| 13 | 13046 | HIDALGO | SAN FELIPE ORIZATLÁN | HUITZITLINGO | 0098, 0100, 0242, 0257, 0331 | 130460027 |
| 13 | 13047 | HIDALGO | PACULA | PACULA | 0061, 0076, 0080, 0095 | 130470001 |
| 13 | 13048 | HIDALGO | PACHUCA DE SOTO | PACHUCA DE SOTO | 0069, 0143, 0152, 036A, 0389, 0522, 0694, 0764, 082A, 0849, 0853, 0888, 0872, 0904, 0957, 0980, 0995, 100A, 1048, 1067, 118A, 1194, 1245, 1279, 1283, 1349, 1391, 1404, 1419, 1480, 1531, 1599, 1601, 1617, 1921, 195A, 1989, 2003, 2050, 2120, 2135, 2258, 2262, 2421, 2436, 2440, 2455, 246A, 2474, 2489, 2506, 2525, 253A, 2544, 2558, 2563, 2578, 2582, 260A, 2629, 2633, 2648, 2652, 2667, 2737, 2760, 2794, 2807, 2811, 2883, 2953, 3005, 3025, 3097 | 130480001 |
| 13 | 13048 | HIDALGO | PACHUCA DE SOTO | EL HUIXMI | 2898, 2991 | 130480153 |
| 13 | 13048 | HIDALGO | PACHUCA DE SOTO | SANTIAGO TLAPACOYA | 0571, 0711, 2686, 2690, 2703, 2718, 2987 | 130480158 |
| 13 | 13049 | HIDALGO | PISAFLORES | PISAFLORES | 0047, 0051, 0056, 0070, 0085 | 130490001 |
| 13 | 13050 | HIDALGO | PROGRESO DE OBREGÓN | PROGRESO DE OBREGÓN | 0048, 0052, 0057, 0071, 0090, 0103, 0137 | 130500001 |
| 13 | 13051 | HIDALGO | MINERAL DE LA REFORMA | PACHUQUILLA | 0153 | 130510001 |
| 13 | 13051 | HIDALGO | MINERAL DE LA REFORMA | AZOYATLA DE OCAMPO | 2094 | 130510003 |
| 13 | 13051 | HIDALGO | MINERAL DE LA REFORMA | DOS CARLOS PUEBLO NUEVO | 1113 | 130510010 |
| 13 | 13051 | HIDALGO | MINERAL DE LA REFORMA | SAN GUILLERMO LA REFORMA | 1132 | 130510012 |
| 13 | 13051 | HIDALGO | MINERAL DE LA REFORMA | EL SAUCILLO | 1151 | 130510014 |
| 13 | 13051 | HIDALGO | MINERAL DE LA REFORMA | LA PROVIDENCIA SIGLO XXI | 0666, 0702, 0717, 0721, 1062 | 130510027 |
| 13 | 13051 | HIDALGO | MINERAL DE LA REFORMA | EL HUIZACHAL | 1927 | 130510059 |
| 13 | 13051 | HIDALGO | MINERAL DE LA REFORMA | RINCONADA DE LOS ÁNGELES | 1946, 1950, 1984 | 130510083 |
| 13 | 13051 | HIDALGO | MINERAL DE LA REFORMA | MANUEL AVILA CAMACHO | 140A | 130510107 |
| 13 | 13051 | HIDALGO | MINERAL DE LA REFORMA | SAHOP CHACÓN | 1537 | 130510135 |
| 13 | 13051 | HIDALGO | MINERAL DE LA REFORMA | UNIDAD MINERA 11 DE JULIO | 1645 | 130510147 |
| 13 | 13052 | HIDALGO | SAN AGUSTÍN TLAXIACA | SAN AGUSTÍN TLAXIACA | 0095, 0108, 0112, 0235, 024A, 0254, 0269, 0273, 0288, 0292, 0305 | 130520001 |
| 13 | 13052 | HIDALGO | SAN AGUSTÍN TLAXIACA | SAN AGUSTÍN TLAXIACA | 031A, 0324 | 130520019 |
| 13 | 13053 | HIDALGO | SAN BARTOLO TUTOTEPEC | SAN BARTOLO TUTOTEPEC | 0073, 0088, 0092, 0105, 011A | 130530001 |
| 13 | 13054 | HIDALGO | SAN SALVADOR | SAN SALVADOR | 0047 | 130540001 |
| 13 | 13054 | HIDALGO | SAN SALVADOR | SAN ANTONIO ZARAGOZA | 0102 | 130540019 |
| 13 | 13054 | HIDALGO | SAN SALVADOR | CAXULI | 0136, 0140 | 130540032 |
| 13 | 13055 | HIDALGO | SANTIAGO DE ANAYA | SANTIAGO DE ANAYA | 0063, 0097, 010A, 0133, 0148 | 130550001 |
| 13 | 13055 | HIDALGO | SANTIAGO DE ANAYA | YOLOTEPEC | 0114, 0129 | 130550017 |
| 13 | 13056 | HIDALGO | SANTIAGO TULANTEPEC DE LUGO GUERRERO | SANTIAGO TULANTEPEC | 0037, 0075, 008A, 0107, 0111, 0126, 0183, 0200, 0215, 022A, 023A, 0249, 0287, 0291, 0304 | 130560001 |
| 13 | 13056 | HIDALGO | SANTIAGO TULANTEPEC DE LUGO GUERRERO | EL PEDREGAL DE SAN JOSÉ | 0164, 0179 | 130560005 |





| Clave de Entidad Federativa | Clave de Municipio | Clave de Localidad | Nombre de Entidad Federativa | Nombre de Municipio | Nombre de Localidad | AGEB | Clave de Localidad Actual (Junio de 2022) |
|-----------------------------|--------------------|--------------------|------------------------------|--------------------------------------|---|--|---|
| 13 | 13056 | 130560036 | HIDALGO | SANTIAGO TUIANTEPEC DE LUGO GUERRERO | UNIDADES HABITACIONALES | 0263, 0268, 0272, 0319 | 130560036 |
| 13 | 13057 | 130570001 | HIDALGO | SINGUILUCAN | SINGUILUCAN | 0072, 0087, 0091, 0104, 0119 | 130570001 |
| 13 | 13058 | 130580001 | HIDALGO | TASQUILLO | TASQUILLO | 0065, 007A, 0101, 0116, 0120, 0135 | 130580001 |
| 13 | 13059 | 130590001 | HIDALGO | TECOZAUTLA | TECOZAUTLA | 0039, 0109, 0113, 0128, 0132, 0147 | 130590001 |
| 13 | 13060 | 130600001 | HIDALGO | TENANGO DE DORIA | TENANGO DE DORIA | 003A | 130600001 |
| 13 | 13061 | 130610001 | HIDALGO | TEPEAPULCO | TEPEAPULCO | 0253, 0268, 0304, 0319, 0323, 0367, 0554, 0569, 0573, 0588, 061A, 0624, 0677, 0681 | 130610001 |
| 13 | 13061 | 130610002 | HIDALGO | TEPEAPULCO | FRAY BERNARDINO DE SAHAGÚN (CIUDAD SAHAGÚN) | 0107, 0126, 0249, 0287, 0361, 0376, 0380, 0395, 0408, 0412, 0427, 0431, 0446, 0450, 0465, 047A, 0484, 0499, 0501, 0516, 0520, 0535, 054A, 0639, 0643, 0658, 0662, 0696 | 130610002 |
| 13 | 13062 | 130620001 | HIDALGO | TEPEHUACÁN DE GUERRERO | TEPEHUACÁN DE GUERRERO | 0068 | 130620001 |
| 13 | 13062 | 130620025 | HIDALGO | TEPEHUACÁN DE GUERRERO | TEPCAPA | 0053 | 130620025 |
| 13 | 13063 | 130630001 | HIDALGO | TEPEJI DEL RIO DE OCAMPO | TEPEJI DEL RIO DE OCAMPO | 014A, 0239, 0370, 0440, 0455, 046A, 0667 | 130630001 |
| 13 | 13063 | 130630006 | HIDALGO | TEPEJI DEL RIO DE OCAMPO | MELCHOR OCAMPO (EL SALTO) | 0402, 0474, 0489, 0544, 0559, 0578, 0582, 0597 | 130630006 |
| 13 | 13063 | 130630009 | HIDALGO | TEPEJI DEL RIO DE OCAMPO | SAN BUENAVENTURA | 0493, 0506, 0510, 060A, 0614 | 130630009 |
| 13 | 13063 | 130630011 | HIDALGO | TEPEJI DEL RIO DE OCAMPO | SAN ILDEFONSO | 0154, 0417 | 130630011 |
| 13 | 13063 | 130630020 | HIDALGO | TEPEJI DEL RIO DE OCAMPO | TIANGUISTENGO (LA ROMERA) | 0525, 053A | 130630020 |
| 13 | 13065 | 130650001 | HIDALGO | TETEPANGO | TETEPANGO | 0055, 006A, 0159, 020A | 130650001 |
| 13 | 13066 | 130660001 | HIDALGO | VILLA DE TEZONTEPEC | TEZONTEPEC | 0029, 0048, 0137, 0141, 0156 | 130660001 |
| 13 | 13066 | 130660008 | HIDALGO | VILLA DE TEZONTEPEC | BENITO JUÁREZ | 0118, 0122 | 130660008 |
| 13 | 13067 | 130670001 | HIDALGO | TEZONTEPEC DE ALDAMA | TEZONTEPEC DE ALDAMA | 0399, 0401 | 130670001 |
| 13 | 13067 | 130670003 | HIDALGO | TEZONTEPEC DE ALDAMA | ATENGO | 0492, 0505, 051A | 130670003 |
| 13 | 13067 | 130670006 | HIDALGO | TEZONTEPEC DE ALDAMA | HUITEL | 0469, 0473, 0488 | 130670006 |
| 13 | 13067 | 130670006 | HIDALGO | TEZONTEPEC DE ALDAMA | MANGAS | 0435 | 130670006 |
| 13 | 13067 | 130670008 | HIDALGO | TEZONTEPEC DE ALDAMA | PANUAYA | 0416, 0420 | 130670008 |
| 13 | 13067 | 130670009 | HIDALGO | TEZONTEPEC DE ALDAMA | PRESAS | 044A, 0454 | 130670009 |
| 13 | 13067 | 130670010 | HIDALGO | TEZONTEPEC DE ALDAMA | SAN GABRIEL | 0639 | 130670010 |
| 13 | 13067 | 130670020 | HIDALGO | TEZONTEPEC DE ALDAMA | LA LOMA | 0524 | 130670020 |
| 13 | 13068 | 130680001 | HIDALGO | TIANGUISTENGO | TIANGUISTENGO | 0042 | 130680001 |
| 13 | 13069 | 130690001 | HIDALGO | TIZAYUCA | TIZAYUCA | 004A, 005A, 0069, 011A, 0158, 0232, 0251, 029A, 0317, 0321, 0336, 0393, 0463, 0891, 0960 | 130690001 |
| 13 | 13069 | 130690002 | HIDALGO | TIZAYUCA | EL CARMEN | 0482, 0497, 050A, 0514, 0904, 0919, 0923 | 130690002 |
| 13 | 13069 | 130690005 | HIDALGO | TIZAYUCA | EMILIANO ZAPATA | 1048, 1052, 1067, 1086, 1122 | 130690005 |
| 13 | 13069 | 130690010 | HIDALGO | TIZAYUCA | HUITZILA | 0213, 043A, 0444 | 130690010 |
| 13 | 13069 | 130690019 | HIDALGO | TIZAYUCA | EL CID | 0529, 0533 | 130690019 |
| 13 | 13069 | 130690042 | HIDALGO | TIZAYUCA | TEOJACO | 0425, 0938 | 130690042 |
| 13 | 13069 | 130690044 | HIDALGO | TIZAYUCA | DON ANTONIO | 0548, 0586, 0603, 0622, 0637, 0641, 0655 | 130690044 |
| 13 | 13070 | 130700001 | HIDALGO | TLAHUELILPAN | HACIENDAS DE TIZAYUCA | 0707, 0711, 0726, 0730, 075A, 0764, 0778, 0783, 0798, 0872 | 130700001 |
| 13 | 13070 | 130700002 | HIDALGO | TLAHUELILPAN | TLAHUELILPAN | 0021, 0036, 0074, 0089, 0993 | 130700002 |
| 13 | 13070 | 130700003 | HIDALGO | TLAHUELILPAN | MUNITEPEC DE MADERO | 013A | 130700003 |
| 13 | 13071 | 130710001 | HIDALGO | TLAHUILTEPA | COLONIA CUAUHTÉMOC | 0040, 0055, 006A, 0144 | 130710001 |
| 13 | 13072 | 130720001 | HIDALGO | TLANALAPA | TLAHUILTEPA | 0052 | 130720001 |
| 13 | 13073 | 130730001 | HIDALGO | TLANCHINOL | TLANALAPA | 0045, 005A, 0079, 0083 | 130730001 |
| 13 | 13073 | 130730001 | HIDALGO | TLANCHINOL | TLANCHINOL | 0127, 0131, 0165 | 130730001 |
| 13 | 13073 | 130730038 | HIDALGO | TLANCHINOL | SANTA MARIA CATZOTIPAN (SANTA MARIA TEPEZINTLA) | 0061 | 130730038 |
| 13 | 13074 | 130740001 | HIDALGO | TLAXCOAPAN | TLAXCOAPAN | 0054, 0069, 0105, 011A, 0124, 0162, 0177, 0196 | 130740001 |
| 13 | 13074 | 130740002 | HIDALGO | TLAXCOAPAN | DOXEY | 0088, 0092 | 130740002 |
| 13 | 13074 | 130740003 | HIDALGO | TLAXCOAPAN | TELTIPÁN DE JUÁREZ | 0139, 0143, 0181 | 130740003 |
| 13 | 13075 | 130750001 | HIDALGO | TOLCAYUCA | TOLCAYUCA | 0051, 0066, 0070, 0085, 0102, 0155, 016A | 130750001 |
| 13 | 13075 | 130750002 | HIDALGO | TOLCAYUCA | GENERAL FELIPE ANGELES (LOS ANGELES) | 0121, 0136, 0140 | 130750002 |
| 13 | 13076 | 130760001 | HIDALGO | TULA DE ALLENDE | TULA DE ALLENDE | 0082, 0114, 0237, 0379, 0383, 0398, 0400, 042A, 043A, 0449, 0631, 0650, 0665, 0699, 0754, 0769, 081A, 082A, 0843, 0855 | 130760001 |





| Clave de Entidad Federativa | Clave de Municipio | Clave de Localidad | Nombre de Entidad Federativa | Nombre de Municipio | Nombre de Localidad | AGEB | Clave de Localidad Actual (junio de 2022) |
|-----------------------------|--------------------|--------------------|------------------------------|-------------------------|------------------------------------|--|---|
| 13 | 13076 | 130760006 | HIDALGO | TULA DE ALLENDE | IGNACIO ZARAGOZA | 003A, 0171, 0241 | 130760006 |
| 13 | 13076 | 130760008 | HIDALGO | TULA DE ALLENDE | EL LLANO | 0453, 0468, 0608, 067A, 0684, 0701, 0773, 0832, 0947, 0951, 0966, 0970, 1038, 1042, 1057, 1061 | 130760008 |
| 13 | 13076 | 130760011 | HIDALGO | TULA DE ALLENDE | BOMINTZHA | 0345, 035A, 0805, 0858 | 130760011 |
| 13 | 13076 | 130760022 | HIDALGO | TULA DE ALLENDE | SAN MARCOS | 0059, 0222, 0523, 0538, 0580, 0595, 0646, 0788, 0862, 0877 | 130760022 |
| 13 | 13076 | 130760024 | HIDALGO | TULA DE ALLENDE | SAN MIGUEL VINDHO | 0078, 0364, 0542, 0720, 0735, 074A, 0881, 0913, 0928, 099A, 1023 | 130760024 |
| 13 | 13076 | 130760026 | HIDALGO | TULA DE ALLENDE | SANTA ANA AHUEHUEPAN | 0129, 0152, 028A, 0294, 0792 | 130760026 |
| 13 | 13076 | 130760027 | HIDALGO | TULA DE ALLENDE | SANTA MARIA ILUCAN | 1004, 1019 | 130760027 |
| 13 | 13077 | 130770001 | HIDALGO | TULANCINGO DE BRAVO | TULANCINGO | 0018, 0022, 0037, 0060, 0075, 008A, 0111, 0130, 0198, 0215, 022A, 0268, 0272, 0287, 0291, 0319, 0323, 0338, 0342, 0361, 0376, 0380, 0412, 0465, 047A, 0484, 0499, 0501, 0516, 0520, 0535, 054A, 0573, 0588, 0592, 0605, 061A, 062A, 0639, 0643, 0658, 0662, 0677, 0681, 0696, 0709, 0713, 0747, 0751, 0817, 0821, 0836, 0840, 0869, 0893, 0906, 0910, 0959, 0963, 0978, 0982, 0997, 1001, 1035, 104A, 1177, 1181 | 130770001 |
| 13 | 13077 | 130770003 | HIDALGO | TULANCINGO DE BRAVO | AHUEHUEITTLA | 0408, 1209 | 130770003 |
| 13 | 13077 | 130770010 | HIDALGO | TULANCINGO DE BRAVO | JALTEPEC | 0431, 0446, 0802, 1016, 1020, 1139, 1196 | 130770010 |
| 13 | 13077 | 130770018 | HIDALGO | TULANCINGO DE BRAVO | SANTA ANA HUEYTLALPAN | 0554, 0569, 0728, 0855, 086A | 130770018 |
| 13 | 13077 | 130770020 | HIDALGO | TULANCINGO DE BRAVO | SANTA MARIA ASUNCIÓN | 1088, 1092, 1105, 1162 | 130770020 |
| 13 | 13077 | 130770053 | HIDALGO | TULANCINGO DE BRAVO | JAVIER ROJO GÓMEZ | 0770, 0785, 087A | 130770053 |
| 13 | 13077 | 130770068 | HIDALGO | TULANCINGO DE BRAVO | PARQUE URBANO NAPATECO | 0925, 093A, 0944, 1054, 1069, 1073, 1143, 1158 | 130770068 |
| 13 | 13077 | 130770108 | HIDALGO | TULANCINGO DE BRAVO | RINCONES DE LA HACIENDA | 111A, 1124 | 130770108 |
| 13 | 13078 | 130780001 | HIDALGO | XOCHIATIPAN | XOCHIATIPAN | 0034 | 130780001 |
| 13 | 13079 | 130790001 | HIDALGO | XOCHICOATLAN | XOCHICOATLAN | 007A | 130790001 |
| 13 | 13080 | 130800001 | HIDALGO | YAHUALICA | YAHUALICA | 0032 | 130800001 |
| 13 | 13080 | 130800017 | HIDALGO | YAHUALICA | SANTA TERESA | 0047 | 130800017 |
| 13 | 13081 | 130810001 | HIDALGO | ZACUALTIPÁN DE ANGELES | ZACUALTIPÁN | 003A, 0044, 0082, 010A, 0114, 0148, 0167, 0171, 0186, 0190, 0218, 0222, 0241, 0256, 0280, 0275, 028A, 0307, 0311 | 130810001 |
| 13 | 13082 | 130820001 | HIDALGO | ZAPOTLAN DE JUÁREZ | ZAPOTLAN DE JUÁREZ | 0179, 0183, 0287, 0291 | 130820001 |
| 13 | 13082 | 130820002 | HIDALGO | ZAPOTLAN DE JUÁREZ | ACAYUCA | 0056, 0126, 016A, 0198, 0200, 0215, 0249, 0268, 0272 | 130820002 |
| 13 | 13082 | 130820003 | HIDALGO | ZAPOTLAN DE JUÁREZ | SAN PEDRO HUAQUILPAN | 0304, 0319, 0323, 0338 | 130820003 |
| 13 | 13083 | 130830001 | HIDALGO | ZEMPOALA | ZEMPOALA | 0087, 0119, 0123, 0138, 0157, 0180, 0195, 0208, 0231, 0246, 0250, 0265 | 130830001 |
| 13 | 13083 | 130830023 | HIDALGO | ZEMPOALA | JAGÜEY DE TÉLLEZ (ESTACIÓN TÉLLEZ) | 027A, 0284 | 130830023 |
| 13 | 13083 | 130830026 | HIDALGO | ZEMPOALA | SANTIAGO TEPEYAHUALCO | 0299, 0301, 0316 | 130830026 |
| 13 | 13083 | 130830102 | HIDALGO | ZEMPOALA | LINDAVISTA | 0161, 0176, 0509, 0513 | 130830102 |
| 13 | 13083 | 130830133 | HIDALGO | ZEMPOALA | PRIVADAS SANTA MATILDE | 0015, 0320, 0335, 034A, 0354, 0369, 0373, 0388, 0392, 0405, 041A, 042A, 0439, 0443, 0458, 0462, 0477, 0481, 0496 | 130830133 |
| 13 | 13084 | 130840001 | HIDALGO | ZIMAPÁN | ZIMAPÁN | 0173, 0188, 0192, 0205, 021A, 0224, 0243, 0258, 0262, 0277, 0281, 0309 | 130840001 |
| 14 | 14001 | 140010001 | JALISCO | ACATIC | ACATIC | 0087, 0071, 0103, 0118, 0122, 0180, 0194, 0207, 0211, 0226, 0230, 025A, 0279, 0283 | 140010001 |
| 14 | 14002 | 140020001 | JALISCO | ACATLAN DE JUÁREZ | ACATLAN DE JUÁREZ | 0079, 0083, 0280 | 140020001 |
| 14 | 14002 | 140020002 | JALISCO | ACATLAN DE JUÁREZ | BELLAVISTA | 0100, 0149, 0204, 0219, 0223, 0238, 0257, 0261, 0327 | 140020002 |
| 14 | 14003 | 140030001 | JALISCO | AHUALULCO DE MERCADO | AHUALULCO DE MERCADO | 0076, 0080, 0108, 0112, 0131, 0146, 0165, 017A, 0199, 0216 | 140030001 |
| 14 | 14004 | 140040001 | JALISCO | AMACUECA | AMACUECA | 004A | 140040001 |
| 14 | 14005 | 140050001 | JALISCO | AMATITÁN | AMATITÁN | 0047, 0066, 0070, 0085, 009A, 0102, 0136, 0189, 0193 | 140050001 |
| 14 | 14006 | 140060001 | JALISCO | AMECA | AMECA | 0186, 0190, 0203, 0218, 0222, 0237, 0256, 028A, 0294, 0307, 035A, 0379, 0398, 0400, 0472, 0491 | 140060001 |
| 14 | 14007 | 140070001 | JALISCO | SAN JUANITO DE ESCOBEDO | EL CABEZÓN (EL LIMÓN) | 0415, 042A | 140070001 |
| 14 | 14008 | 140080001 | JALISCO | ARANDAS | SAN JUANITO DE ESCOBEDO | 015A | 140080001 |
| 14 | 14008 | 140080280 | JALISCO | ARANDAS | SANTA MARIA DEL VALLE | 0138, 0176, 0208, 0212, 0227, 0301, 0369, 0373, 0405, 0439, 0458, 0472, 0481, 0532, 0547, 066A, 0674, 0699, 0782, 0797, 080A, 081A, 0829, 0848, 0867, 0890, 0903, 0922, 0941 | 140080001 |
| 14 | 14008 | 140080280 | JALISCO | ARANDAS | SANTA MARIA DEL VALLE | 0388, 0392, 0513, 0528, 0636, 0778 | 140080280 |

(Handwritten signature)





| Clave de Entidad Federativa | Clave de Municipio | Clave de Localidad | Nombre de Entidad Federativa | Nombre de Municipio | Nombre de Localidad | AGEB | Clave de Localidad Actual (Junio de 2022) |
|-----------------------------|--------------------|--------------------|------------------------------|-------------------------------|-------------------------------------|--|---|
| 14 | 14009 | 140090001 | JALISCO | EL ARENAL | EL ARENAL | 0048, 0065, 007A, 0084, 0089, 0101, 0116, 0120, 0135, 014A, 0154, 0169, 0173, 0188, 0192, 0205, 021A, 0224, 0258 | 140090001 |
| 14 | 14009 | 140090006 | JALISCO | EL ARENAL | SANTA CRUZ DEL ASTILLERO | 0239, 0243, 0262 | 140090006 |
| 14 | 14009 | 140090080 | JALISCO | EL ARENAL | LA CIMA [FRACCIONAMIENTO] | 0027, 0277, 0281 | 140090080 |
| 14 | 14010 | 140100001 | JALISCO | ATEMAJAC DE BRIZUELA | ATEMAJAC DE BRIZUELA | 0066, 0070, 0085, 009A, 0102, 0121, 0136 | 140100001 |
| 14 | 14011 | 140110001 | JALISCO | ATENGO | ATENGO | 0082, 010A, 0133 | 140110001 |
| 14 | 14012 | 140120001 | JALISCO | ATENGUILLO | ATENGUILLO | 0179 | 140120001 |
| 14 | 14013 | 140130001 | JALISCO | ATOTONILCO EL ALTO | ATOTONILCO EL ALTO | 0049, 0176, 0195, 0246, 0250, 027A, 0284, 0299, 0316, 0458, 0462 | 140130001 |
| 14 | 14013 | 140130030 | JALISCO | ATOTONILCO EL ALTO | SAN FRANCISCO DE ASIS | 0104, 0119, 0123, 0138, 0212, 0227, 0231, 0369, 0388, 0405, 041A, 0439, 0443, 0513, 0528, 0532 | 140130030 |
| 14 | 14013 | 140130145 | JALISCO | ATOTONILCO EL ALTO | VISTAS DEL MAGUEY [FRACCIONAMIENTO] | 0477, 0481, 0509 | 140130145 |
| 14 | 14014 | 140140001 | JALISCO | ATOYAC | ATOYAC | 0050, 0116, 0120, 014A, 0173, 0188 | 140140001 |
| 14 | 14015 | 140150001 | JALISCO | AUTLÁN DE NAVARRO | AUTLÁN DE NAVARRO | 0043, 0151, 0166, 0185, 019A, 0202, 0221, 0236, 0240, 0289, 0325, 040A, 0452 | 140150001 |
| 14 | 14016 | 140160001 | JALISCO | AYOTLÁN | AYOTLÁN | 0021, 0093, 0144, 0159, 0183, 0178, 0182, 0252, 0267, 0341, 0356, 0498, 053A, 0549 | 140160001 |
| 14 | 14016 | 140160010 | JALISCO | AYOTLÁN | BETANIA | 0318, 039A, 0407, 0426, 0430, 045A, 0483, 0500 | 140160010 |
| 14 | 14016 | 140160072 | JALISCO | AYOTLÁN | LA RIBERA | 0110, 0125, 013A, 0197, 0271, 038A | 140160072 |
| 14 | 14017 | 140170001 | JALISCO | AYUTLA | SANTA RITA | 020A, 0229, 0233, 0286, 0290 | 140160089 |
| 14 | 14018 | 140180001 | JALISCO | LA BARCA | AYUTLA | 018A, 0226 | 140170001 |
| 14 | 14018 | 140180001 | JALISCO | LA BARCA | LA BARCA | 005A, 0083, 012A, 013A, 0153, 0167, 0191, 0204, 0223, 0257, 0276, 0312, 0327, 0331, 0365, 0469, 0492, 0524, 0543 | 140180001 |
| 14 | 14018 | 140180027 | JALISCO | LA BARCA | PORTEZUELO | 0100, 0172 | 140180027 |
| 14 | 14019 | 140190001 | JALISCO | BOLANOS | BOLANOS | 0131 | 140190001 |
| 14 | 14020 | 140200001 | JALISCO | CABO CORRIENTES | EL TUITO | 0166, 0202, 0274 | 140200001 |
| 14 | 14021 | 140210001 | JALISCO | CASIMIRO CASTILLO | LA RESOLANA | 0106, 0125, 020A, 0214, 0229, 0233, 0290, 0303, 0318, 0356, 0360, 0394 | 140210001 |
| 14 | 14021 | 140210003 | JALISCO | CASIMIRO CASTILLO | LO ARADO | 013A, 0182, 0252, 0337, 0341, 0375, 038A, 0407 | 140210003 |
| 14 | 14021 | 140210015 | JALISCO | CASIMIRO CASTILLO | PIEDRA PESADA | 0430, 0445, 045A | 140210015 |
| 14 | 14021 | 140210018 | JALISCO | CASIMIRO CASTILLO | TECOMATES | 0144, 0159, 0267, 0271 | 140210018 |
| 14 | 14022 | 140220001 | JALISCO | CIHUATLÁN | CIHUATLÁN | 0137, 0141, 0156, 0160, 0175, 018A, 0194, 0207, 0211, 0349, 0353, 0419, 0423, 0436, 0442, 0457, 0461, 0460, 0508, 0512, 0531, 0520, 0635, 0669, 0673 | 140220001 |
| 14 | 14022 | 140220006 | JALISCO | CIHUATLÁN | BARRA DE NAVIDAD | 0387, 0391, 0404, 0527, 0546 | 140220006 |
| 14 | 14022 | 140220016 | JALISCO | CIHUATLÁN | JALISCO | 0584, 0599, 0601, 0616 | 140220016 |
| 14 | 14022 | 140220033 | JALISCO | CIHUATLÁN | SAN PATRICIO (MELAQUE) | 0122, 0230, 0279, 0283, 0286, 0315, 032A, 033A, 0368, 0495, 0550, 0565, 057A, 064A, 0654 | 140220033 |
| 14 | 14023 | 140230001 | JALISCO | ZAPOTLÁN EL GRANDE | CIUDAD GUZMÁN | 0083, 0153, 0187, 0242, 0257, 0261, 0276, 0312, 0331, 0346, 035A, 0416, 0420, 045A, 0469, 0492, 0505, 051A, 0543, 0562, 0577, 0581, 0596, 0613, 0628, 0651, 0702, 0717, 0721, 0740, 0755, 0774, 0810, 0825, 0844, 0859, 090A | 140230001 |
| 14 | 14024 | 140240001 | JALISCO | COCUILA | COCUILA | 0080, 0108, 0112, 0127, 0131, 0146, 0150, 017A, 0199, 0201, 024A, 0254, 0288, 0305 | 140240001 |
| 14 | 14024 | 140240007 | JALISCO | COCUILA | LA COFRADIA DE LA LUZ | 0289, 0273, 031A, 0324 | 140240007 |
| 14 | 14025 | 140250001 | JALISCO | COLOTLÁN | COLOTLÁN | 011A, 0139, 0143, 0158, 0162, 0181, 0196, 0213, 0232, 0247, 0251, 0270, 0285 | 140250001 |
| 14 | 14026 | 140260001 | JALISCO | CONCEPCIÓN DE BUENOS AIRES | CONCEPCIÓN DE BUENOS AIRES | 0117, 0121, 0244 | 140260001 |
| 14 | 14027 | 140270001 | JALISCO | CUAUTITLÁN DE GARCÍA BARRAGÁN | CUAUTITLÁN DE GARCÍA BARRAGÁN | 0171, 0186, 0190, 0203, 0218, 0222, 0237, 0256, 0260 | 140270001 |
| 14 | 14028 | 140280001 | JALISCO | CUAUTITLÁN DE GARCÍA BARRAGÁN | CUAUTITLÁN DE GARCÍA BARRAGÁN | 0075, 0126 | 140280001 |
| 14 | 14029 | 140290001 | JALISCO | CUQUILLO | CUQUILLO | 0091, 0104, 0119, 0123, 0138, 0142 | 140290001 |
| 14 | 14030 | 140300001 | JALISCO | CHAPALA | CHAPALA | 0124, 0139, 0143, 0158, 0232, 0247, 0270, 0285, 029A, 0302, 0340, 0476, 0590 | 140300001 |
| 14 | 14030 | 140300002 | JALISCO | CHAPALA | AJIJIC | 0196, 0209, 0213, 0228, 0355, 036A, 0389, 0497, 0533, 0552, 0656 | 140300002 |





| Clave de Entidad Federativa | Clave de Municipio | Clave de Localidad | Nombre de Entidad Federativa | Nombre de Municipio | Nombre de Localidad | AGEB | Clave de Localidad Actual (junio de 2022) |
|-----------------------------|--------------------|--------------------|------------------------------|-------------------------------|---------------------------------|--|---|
| 14 | 14030 | 140300003 | JALISCO | CHAPALA | ATOTONILQUILLO | 0177, 0181, 0251 | 140300003 |
| 14 | 14030 | 140300005 | JALISCO | CHAPALA | SAN ANTONIO TLAYACAPAN | 043A, 044A, 0459, 0586 | 140300005 |
| 14 | 14031 | 140310001 | JALISCO | CHIMALITLÁN | CHIMALITLÁN | 009A, 0102, 0117, 0136 | 140310001 |
| 14 | 14032 | 140320001 | JALISCO | CHIGUILITLÁN | CHIGUILITLÁN | 004A, 0059, 0063, 0078 | 140320001 |
| 14 | 14033 | 140330001 | JALISCO | DEGOLLADO | DEGOLLADO | 008A, 0094, 0107, 0111, 0126, 0130, 0145, 015A, 0164, 0179, 0183, 0198, 0200, 0215, 023A | 140330001 |
| 14 | 14034 | 140340001 | JALISCO | EJUTLA | EJUTLA | 0072, 0123 | 140340001 |
| 14 | 14035 | 140350001 | JALISCO | ENCARNACIÓN DE DÍAZ | ENCARNACIÓN DE DÍAZ | 0188, 0205, 021A, 022A, 0239, 0243, 0258, 0277, 0281, 0296, 0309, 0332, 0347, 0366, 0385, 0402, 0417, 0421, 0489, 0493, 0506, 0510, 0525, 053A, 0597, 0703, 0737, 0794, 0807, 0811 | 140350001 |
| 14 | 14035 | 140350138 | JALISCO | ENCARNACIÓN DE DÍAZ | BAJO DE SAN JOSÉ | 0313, 0328, 0436, 0440, 0633, 0760 | 140350138 |
| 14 | 14036 | 140360001 | JALISCO | ETZATLÁN | MESÓN DE LOS SAUCES ETZATLÁN | 0544, 0559 | 140360001 |
| 14 | 14037 | 140370001 | JALISCO | EL GRULLO | EL GRULLO | 0077, 0086, 0109, 0147, 0151, 0166, 0170, 0185, 0217, 0221, 0236, 0274, 0289, 0293, 0310, 034A, 0382 | 140370001 |
| 14 | 14039 | 140390001 | JALISCO | GUADALAJARA | GUADALAJARA | 0055, 006A, 0074, 0089, 0093, 0106, 0110, 0125, 013A, 0144, 0159, 0163, 0178, 0182, 0197, 020A, 0214, 0229, 0246, 0252, 0267, 0271, 0286, 0290, 0303, 0318, 0322, 0337, 0341, 0356 | 140390001 |
| 14 | 14040 | 140400001 | JALISCO | HOSTOTIPAQUILLO | HOSTOTIPAQUILLO | 0204, 0223, 0251, 0276, 044A, 051A, 052A, 0859, 090A, 1363, 1433, 1490, 1518, 1537, 158A, 1663, 1700, 1876, 1908, 1965, 2018, 2111, 286A, 3016, 3020, 3177, 337A, 3482, 3546, 3590, 3618, 3891, 390A, 3942, 4048, 4067, 4160, 4194, 4207, 4211, 4226, 4230, 4245, 425A, 426A, 4300, 4387, 4391, 4438, 4476, 4495, 4601, 4669, 4796, 4828, 4866, 5008, 5012, 5046, 5050, 5065, 5084, 5101, 5116, 5135, 514A, 5173, 5188, 5182, 5258, 5347, 5402, 5417, 5440, 546A, 547A, 5493, 5506, 5510, 5525, 553A, 554A, 5597, 5629 | 140400001 |
| 14 | 14041 | 140410001 | JALISCO | HUEJUCAR | HUEJUCAR | 0120, 0192 | 140410001 |
| 14 | 14042 | 140420001 | JALISCO | HUEJUQUILLA EL ALTO | HUEJUQUILLA EL ALTO | 0125, 014A, 0178, 0214, 0229, 0248 | 140420001 |
| 14 | 14043 | 140430001 | JALISCO | LA HUERTA | LA HUERTA | 0226, 0230, 0245, 026A, 0283, 0298, 0349, 0353, 0387, 0391, 0419, 0438 | 140430001 |
| 14 | 14044 | 140440001 | JALISCO | IXTLAHUACÁN DE LOS MEMBRILLOS | IXTLAHUACÁN DE LOS MEMBRILLOS | 0083, 0088, 0100, 0280, 0295, 0308, 0327, 0331 | 140440001 |
| 14 | 14044 | 140440002 | JALISCO | IXTLAHUACÁN DE LOS MEMBRILLOS | ATEQUIZA | 0172, 0350 | 140440002 |
| 14 | 14044 | 140440005 | JALISCO | IXTLAHUACÁN DE LOS MEMBRILLOS | LA CAPILLA DEL REFUGIO | 0261, 0276 | 140440005 |
| 14 | 14044 | 140440010 | JALISCO | IXTLAHUACÁN DE LOS MEMBRILLOS | LOS OLIVOS | 0223, 0238, 0242 | 140440010 |
| 14 | 14044 | 140440054 | JALISCO | IXTLAHUACÁN DE LOS MEMBRILLOS | LOS FRESEROS (LOS SABINOS) | 0416, 0435 | 140440054 |
| 14 | 14045 | 140450001 | JALISCO | IXTLAHUACÁN DEL RIO | IXTLAHUACÁN DEL RIO | 0108, 0112, 0127, 0131, 0146, 0150, 0165 | 140450001 |
| 14 | 14046 | 140460001 | JALISCO | JALOSTOTILÁN | JALOSTOTILÁN | 0139, 0143, 0158, 0162, 0181, 0196, 0213, 0228, 0232, 0247, 0251, 0266, 0270, 0285, 0302, 0317, 036A, 037A, 0389, 0393, 0406, 044A, 0463, 0514, 0548, 0567, 0571 | 140460001 |
| 14 | 14047 | 140470001 | JALISCO | JAMAY | JAMAY | 0066, 0070, 0085, 009A, 0102, 0117, 0121, 0136, 0174, 0189, 0193, 0206, 0210 | 140470001 |
| 14 | 14047 | 140470005 | JALISCO | JAMAY | SAN MIGUEL DE LA PAZ | 023A, 0244, 0259 | 140470005 |
| 14 | 14048 | 140480001 | JALISCO | JESUS MARIA | JESUS MARIA | 0082, 0097, 010A, 011A, 0129, 0148, 0167, 0171, 0186, 0190, 0203, 0222, 0237, 0241, 0275, 028A, 0294, 0311, 0330, 0345 | 140480001 |
| 14 | 14049 | 140490001 | JALISCO | JILOTLÁN DE LOS DOLORES | JILOTLÁN DE LOS DOLORES | 0200 | 140490001 |
| 14 | 14050 | 140500001 | JALISCO | JOCOTEPEC | JOCOTEPEC | 0095, 0108, 0150, 0165, 017A, 0184, 0216, 0254, 0358, 0362, 0396, 0413, 0447 | 140500001 |
| 14 | 14050 | 140500002 | JALISCO | JOCOTEPEC | CHANTEPEC (EL CHANTE) | 0428, 0432 | 140500002 |
| 14 | 14050 | 140500008 | JALISCO | JOCOTEPEC | SAN CRISTOBAL ZAPOTITLÁN | 0042, 049A | 140500008 |
| 14 | 14050 | 140500011 | JALISCO | JOCOTEPEC | SAN JUAN COSALA | 0131, 0146, 0199, 0201, 0235, 0269 | 140500011 |
| 14 | 14050 | 140500017 | JALISCO | JOCOTEPEC | ZAPOTITÁN DE HIDALGO | 0076, 0112, 0127, 0292, 032A, 0409 | 140500017 |





| Clave de Entidad Federativa | Clave de Municipio | Clave de Localidad | Nombre de Entidad Federativa | Nombre de Municipio | Nombre de Localidad | AGEB | Clave de Localidad Actual (Junio de 2022) |
|-----------------------------|--------------------|--------------------|------------------------------|---------------------|---|--|---|
| 14 | 14051 | 140510001 | JALISCO | JUANACATLÁN | JUANACATLÁN | 0092, 0139, 0143, 0162, 0177 | 140510001 |
| 14 | 14052 | 140520001 | JALISCO | JUCHITLÁN | JUCHITLÁN | 0094 | 140520001 |
| 14 | 14053 | 140530001 | JALISCO | LAGOS DE MORENO | LAGOS DE MORENO | 0326, 0330, 0345, 0364, 0379, 0468, 0472, 0487, 0504, 0523, 0538, 0542, 0557, 0595, 0627, 0631, 0646, 0665, 067A, 0684, 0716, 0720, 0735, 074A, 0769, 0773, 0792, 0805, 081A, 082A, 0839, 0843, 0858, 0862, 0877, 0881, 0896, 0909, 0913, 0928, 0951, 0968, 0970, 0985, 099A, 100A, 1019, 1023, 1038, 1042, 1057, 1061, 1076, 1095, 1108, 1112, 1127, 1131, 1150, 1165, 117A, 1184, 1199, 1201, 1216, 1220, 1235, 124A, 1273, 1288, 1292, 1305, 131A, 132A, 1339 | 140530001 |
| 14 | 14053 | 140530066 | JALISCO | LAGOS DE MORENO | PASO DE CUARENTA (SAN MIGUEL DE CUARENTA) | 0632, 0947, 1080, 1146 | 140530066 |
| 14 | 14053 | 140530919 | JALISCO | LAGOS DE MORENO | GEOVILLAS LAURELES DEL CAMPANARIO | 0491, 0561, 0576 | 140530919 |
| 14 | 14053 | 140530927 | JALISCO | LAGOS DE MORENO | CRISTEROS (FRACCIONAMIENTO) | 1254, 1269 | 140530927 |
| 14 | 14055 | 140550001 | JALISCO | MAGDALENA | MAGDALENA | 0072, 0087, 0091, 0104, 0119, 0123, 0138, 0142, 0157, 0176, 0180, 0208, 0212, 027A, 0301, 0320, 034A, 0392 | 140550001 |
| 14 | 14056 | 140560001 | JALISCO | SANTA MARÍA DEL ORO | SANTA MARÍA DEL ORO | 0099, 0101, 0116, 0120, 0135, 014A, 0154, 0169 | 140560001 |
| 14 | 14059 | 140590001 | JALISCO | MAZAMITLA | MAZAMITLA | 0067, 0103, 0160 | 140590001 |
| 14 | 14060 | 140600001 | JALISCO | MEZQUICÁN | MEZQUICÁN | 0142, 0161, 0227 | 140600001 |
| 14 | 14061 | 140610001 | JALISCO | MEZQUITIC | MEZQUITIC | 0417, 0421, 0506, 0510, 0525, 053A, 0544, 0559 | 140610001 |
| 14 | 14062 | 140620001 | JALISCO | MIXTLÁN | MIXTLÁN | 0113, 0132 | 140620001 |
| 14 | 14063 | 140630001 | JALISCO | OCOTLÁN | OCOTLÁN | 006A, 0089, 013A, 020A, 0248, 0267, 0271, 0290, 0303, 0322, 0360, 038A, 0394, 0411, 0428, 0445, 045A, 046A, 0479, 0483, 0486, 0500, 0568, 0572, 0591, 0619, 0623, 0638, 0642, 0657, 0676 | 140630001 |
| 14 | 14063 | 140630028 | JALISCO | OCOTLÁN | SAN MARTÍN DE ZULA | 0731 | 140630028 |
| 14 | 14064 | 140640001 | JALISCO | OJUELOS DE JALISCO | OJUELOS DE JALISCO | 0175, 018A, 019A, 0207, 0211, 0226, 0230, 0245, 025A, 026A, 0279, 033A, 0353, 0368, 0387, 0404, 0438, 0442, 0457 | 140640001 |
| 14 | 14064 | 140640032 | JALISCO | OJUELOS DE JALISCO | MATANCILLAS (SAN ISIDRO MATANCILLAS) | 0300, 0315, 0349, 0372 | 140640032 |
| 14 | 14065 | 140650001 | JALISCO | PIHUAMO | PIHUAMO | 0030, 0153, 0168, 0191, 0204 | 140650001 |
| 14 | 14066 | 140660001 | JALISCO | PONCITLÁN | PONCITLÁN | 0095, 0108, 0112, 0127, 0131, 0146, 0216, 0220, 025A, 0377 | 140660001 |
| 14 | 14066 | 140660011 | JALISCO | PONCITLÁN | CUITZEO (LA ESTANCIA) | 0165, 024A, 0273 | 140660011 |
| 14 | 14066 | 140660019 | JALISCO | PONCITLÁN | MEZCALA | 0057, 0150, 0199, 0288, 0381 | 140660019 |
| 14 | 14066 | 140660031 | JALISCO | PONCITLÁN | SAN PEDRO ITZICÁN | 0184, 0201, 0292, 031A, 0343 | 140660031 |
| 14 | 14066 | 140660033 | JALISCO | PONCITLÁN | SANTA CRUZ EL GRANDE | 0358, 0362 | 140660033 |
| 14 | 14067 | 140670001 | JALISCO | PUERTO VALLARTA | PUERTO VALLARTA | 0089, 0073, 0105, 011A, 012A, 0181, 0196, 0213, 0232, 0247, 0251, 0270, 029A, 0302, 0340, 044A, 0458, 0478, 0497, 0514, 0528, 0533, 0548, 0552, 0567, 0586, 0590, 0641, 0656, 0660, 0675, 0726, 075A, 082A, 083A, 0849, 0853, 0887, 0891, 0923, 0942, 0961, 1033, 1048, 1067, 1071, 1086, 1090, 1103, 1118, 1245, 125A, 1279, 1283, 1298, 1461, 1476, 1480, 1495, 1527, 1531, 1550, 1565, 157A, 158A, 1599, 1620, 1635, 164A, 165A, 1669, 1673, 1688, 1692, 1705, 171A, 172A, 1739, 1743, 1758, 1762, 1777, 1796, 1828, 1847, 1851, 1866, 1870, 1895, 189A, 1902, 1936, 1940, 1955, 196A, 197A, 1989, 1993, 2008, 2012, 2027, 2031, 2046, 2050, 2065, 208A, 2116, 2123, 2135, 214A, 2194, 2169, 2173, 2188, 2192, 2205, 221A, 222A, 2238, 2243, 2258, 2262, 2277, 2281, 2308, 2313, 2347, 2351, 2365, 239A, 2402, 2417, 2421, 2436, 2440, 2455, 246A, 2510, 2525, 253A, 254A, 2559, 2563, 2578, 2582, 2597, 260A, 281A, 2829, 2833, 2846, 2852, 2867, 2871, 2886, 2737, 2741, 2756, 2760, 278A, 279A, 2826, 2845, 285A, 286A, 2898, 2900, 2915, 292A, 293A, 2949, 2953, 2968, 2972, 2987, 2991, 3053, 310A, 3129, 3133, 3148, 3152, 3167, 3171 | 140670001 |
| 14 | 14067 | 140670028 | JALISCO | PUERTO VALLARTA | IXTAPA | 0393, 0410, 0425, 0603, 0637, 0798, 0800, 0995, 100A, 101A, 1122, 1137, 1141, 1158, 1180, 119A, 119A, 1207, 1211, 1226, 1230, 1601, 1616, 2069, 2101, 247A, 2489, 2493, 2506, 2680, 2703, 2718, 2722, 2807, 2879, 2883, 3006, 3010, 3025, 303A, 304A, 3059, 3078, 3082, 3097 | 140670028 |





| Clave de Entidad Federativa | Clave de Municipio | Nombre de Entidad Federativa | Nombre de Municipio | Nombre de Localidad | AGEB | Clave de Localidad Actual (junio de 2022) |
|-----------------------------|--------------------|------------------------------|----------------------------|--------------------------------------|--|---|
| 14 | 14067 | JALISCO | PUERTO VALLARTA | LAS JUNTAS | 068A, 069A, 1300, 1419, 1423, 1809, 1813, 2366, 2370, 2775 | 140670031 |
| 14 | 14067 | JALISCO | PUERTO VALLARTA | LAS PALMAS DE ARRIBA | 0904, 0919, 1315, 1324, 1334, 1349, 1353, 1366, 1438, 1442, 1457, 1917, 1921, 2296, 2811, 2830 | 140670038 |
| 14 | 14068 | JALISCO | VILLA PURIFICACIÓN | VILLA PURIFICACIÓN | 0314, 0333, 0371, 0403, 0437, 0441 | 140680001 |
| 14 | 14069 | JALISCO | QUITUPAN | QUITUPAN | 0100, 0114, 0152 | 140690001 |
| 14 | 14070 | JALISCO | EL SALTO | EL SALTO | 0030, 0045, 0098, 0100, 0115, 012A, 013A, 037A, 038A, 0399, 0539, 0681, 0685, 069A, 0702, 0717, 0914, 0928, 1043, 1058, 1062, 1217, 1240, 1274, 1289, 1503 | 140700001 |
| 14 | 14070 | JALISCO | EL SALTO | LAS PINTAS | 005A, 0063, 0238, 0327, 0350, 0365, 0401, 0416, 0420, 0435, 0596, 1429, 1433, 1448, 1452, 1471, 1486 | 140700013 |
| 14 | 14070 | JALISCO | EL SALTO | LAS PINTITAS | 0219, 0223, 0276, 0280, 0346, 044A, 045A, 0469, 0473, 0486, 0543, 0558, 0609, 0774, 0810, 0825, 083A, 0844, 0859, 0948, 1077 | 140700014 |
| 14 | 14070 | JALISCO | EL SALTO | SAN JOSÉ DEL CASTILLO | 0079, 0191, 0204, 0242, 0257, 0261, 0613, 0789, 0793, 0933, 1221, 1236, 1255, 126A, 1382, 1397 | 140700020 |
| 14 | 14070 | JALISCO | EL SALTO | SAN JOSÉ EL VERDE (EL VERDE) | 0721, 0736, 0740, 0755, 076A, 0967, 1005, 101A, 1096, 1109, 1113, 1128, 1151, 1185, 119A | 140700021 |
| 14 | 14070 | JALISCO | EL SALTO | EL QUINCE (SAN JOSÉ EL QUINCE) | 0295, 0308, 0492, 0505, 0628, 0632, 0647, 0851, 0686, 0806, 0897, 090A, 0971, 0986, 0990, 102A, 1039, 1081, 1132, 1147, 1202 | 140700043 |
| 14 | 14070 | JALISCO | EL SALTO | LA ALAMEDA (FRACCIONAMIENTO) | 1293, 1306 | 140700064 |
| 14 | 14070 | JALISCO | EL SALTO | GALAXIA BONITO JALISCO | 1310, 1325, 133A, 1344, 1359, 1363, 1378, 1490 | 140700111 |
| 14 | 14070 | JALISCO | EL SALTO | LOMAS DEL SALTO | 1518 | 140700121 |
| 14 | 14072 | JALISCO | SAN DIEGO DE ALEJANDRÍA | SAN DIEGO DE ALEJANDRÍA | 0195, 0158 | 140720001 |
| 14 | 14073 | JALISCO | SAN JUAN DE LOS LAGOS | SAN JUAN DE LOS LAGOS | 0070, 0140, 016A, 0189, 0193, 0206, 0225, 023A, 0244, 0259, 0263, 0278, 0282, 0297, 030A, 0314, 0329, 0333, 0346, 0371, 0386, 0390, 0403, 0416, 0422, 0437, 0441, 0456, 0480, 0475, 048A, 049A, 0507, 0511, 0526, 0530, 0545, 055A, 056A, 0578, 0583, 0598, 0600, 0615, 062A, 063A, 0649, 0653, 0668, 0672, 070A, 0719 | 140730001 |
| 14 | 14073 | JALISCO | SAN JUAN DE LOS LAGOS | COLONIA SANTA CECILIA (LA SAUCEDA) | 0687, 0691 | 140730021 |
| 14 | 14074 | JALISCO | SAN JULIÁN | SAN JULIÁN | 0059, 0063, 0078, 0082, 0097, 010A, 0114, 0129, 0133, 0148, 0186, 0190, 0203, 0218, 0222, 0237 | 140740001 |
| 14 | 14075 | JALISCO | SAN MARCOS | SAN MARCOS | 0107, 0130 | 140750001 |
| 14 | 14076 | JALISCO | SAN MARTÍN DE BOLANOS | SAN MARTÍN DE BOLANOS | 0104, 0142, 0161 | 140760001 |
| 14 | 14077 | JALISCO | SAN MARTÍN HIDALGO | SAN MARTÍN HIDALGO | 0120, 0135, 014A, 015A, 0192, 0205, 022A, 0239, 0243, 0313, 0328, 0347 | 140770001 |
| 14 | 14077 | JALISCO | SAN MARTÍN HIDALGO | EL CRUCERO DE SANTA MARÍA EL SALITRE | 0189, 0173, 0258, 0277, 0281 | 140770005 |
| 14 | 14077 | JALISCO | SAN MARTÍN HIDALGO | EL TEPEHUAJE DE MORELOS | 0084, 0366 | 140770015 |
| 14 | 14077 | JALISCO | SAN MARTÍN HIDALGO | EL TEPEHUAJE DE MORELOS | 0296, 0309, 0395 | 140770022 |
| 14 | 14078 | JALISCO | SAN MIGUEL EL ALTO | SAN MIGUEL EL ALTO | 0113, 0147, 0166, 0170, 0185, 019A, 0202, 0217, 0221, 0236, 0240, 0255, 026A, 0274, 0293, 0310, 0325, 0359, 0363, 0382, 040A, 0429, 0452, 0471 | 140780001 |
| 14 | 14079 | JALISCO | GÓMEZ FARIAS | SAN SEBASTIÁN DEL SUR | 0089, 014A, 0163, 0178, 020A | 140790001 |
| 14 | 14079 | JALISCO | GÓMEZ FARIAS | SAN ANDRÉS IXTLÁN | 0197, 0267, 0303, 0318, 0337 | 140790030 |
| 14 | 14081 | JALISCO | SANTA MARÍA DE LOS ÁNGELES | SANTA MARÍA DE LOS ÁNGELES | 0087, 010A, 0138 | 140810001 |
| 14 | 14082 | JALISCO | SAYULA | SAYULA | 0046, 0050, 0099, 0101, 0120, 014A, 017A, 0192, 0259, 0262, 0281, 0296, 0309, 0366, 0370, 0385, 039A, 0402, 0417, 0421, 0440 | 140820001 |
| 14 | 14082 | JALISCO | SAYULA | SAYULA | 0154, 0347, 0351, 0436 | 140820026 |
| 14 | 14083 | JALISCO | TALA | TALA | 0043, 0132, 0170, 0325, 033A, 040A, 0429, 0433, 0448, 0541, 0607, 0626, 0700, 0715, 1018, 1037, 1060 | 140830001 |
| 14 | 14083 | JALISCO | TALA | CUISILLOS | 0109, 0452, 0734, 0857 | 140830004 |
| 14 | 14083 | JALISCO | TALA | EL REFUGIO | 0518, 0575, 0604, 098A, 108A | 140830013 |
| 14 | 14083 | JALISCO | TALA | SAN ISIDRO MAZATEPEC | 0128, 019A, 0202, 0471, 058A, 059A, 0768, 1130 | 140830016 |
| 14 | 14083 | JALISCO | TALA | LOS RUISEÑORES | 0880, 0885, 0908, 0912, 0931, 0945, 0950 | 140830020 |





| Clave de Entidad Federativa | Clave de Municipio | Clave de Localidad | Nombre de Entidad Federativa | Nombre de Municipio | Nombre de Localidad | AGEB | Clave de Localidad Actual (junio de 2022) |
|-----------------------------|--------------------|--------------------|------------------------------|------------------------|--|--|---|
| 14 | 14084 | 140840001 | JALISCO | TALPA DE ALLENDE | TALPA DE ALLENDE | 0248, 0252, 0257, 0271, 0286, 0290, 0322, 0337, 0360, 0375, 0430, 0479, 0515 | 140840001 |
| 14 | 14085 | 140850001 | JALISCO | TAMAZULA DE GORDIANO | TAMAZULA DE GORDIANO | 0096, 0090, 0103, 0207, 0211, 0315, 0349, 0438, 0457, 0550, 0565, 057A | 140850001 |
| 14 | 14085 | 140850173 | JALISCO | TAMAZULA DE GORDIANO | VISTA HERMOSA (SANTA CRUZ DEL CORTIJO) | 0283, 0288, 0372, 0387, 0423, 0476, 0480, 0495 | 140850173 |
| 14 | 14086 | 140860001 | JALISCO | TAPALPA | TAPALPA | 0083, 0098, 0100, 0115, 0149, 0168, 0191, 0204 | 140860001 |
| 14 | 14086 | 140860019 | JALISCO | TAPALPA | JUANACATLÁN | 0219, 0223, 0238 | 140860019 |
| 14 | 14087 | 140870001 | JALISCO | TECALITLÁN | TECALITLÁN | 017A, 0184, 0199, 0201, 0216, 0220, 0235, 024A, 0254, 0269, 0273, 0288, 0324, 0339, 0377 | 140870001 |
| 14 | 14088 | 140880001 | JALISCO | TECOLOTLÁN | TECOLOTLÁN | 0143, 0158, 0162, 0177, 0181, 0196, 0209, 0213, 0228, 0232, 0247, 0251 | 140880001 |
| 14 | 14090 | 140900001 | JALISCO | TENAMAXTLÁN | TENAMAXTLÁN | 0141 | 140900001 |
| 14 | 14091 | 140910001 | JALISCO | TEOCALTICHE | TEOCALTICHE | 0100, 0115, 012A, 0172, 0191, 0204, 0219, 0223, 0238, 0242, 0257, 0308, 0312, 0350, 0384, 0399, 0401, 0435, 044A, 0469, 0473, 0505, 0524, 0539 | 140910001 |
| 14 | 14091 | 140910071 | JALISCO | TEOCALTICHE | MECHOACANEJO | 0543, 0558 | 140910071 |
| 14 | 14092 | 140920001 | JALISCO | TECOUITATLÁN DE CORONA | TECOUITATLÁN DE CORONA | 0146 | 140920001 |
| 14 | 14093 | 140930001 | JALISCO | TEPATITLÁN DE MORELOS | TEPATITLÁN DE MORELOS | 0073, 0092, 0158, 0285, 0317, 0410, 0444, 0459, 0463, 0567, 0745, 082A, 0957, 1118, 1264, 132A, 1368, 1438 | 140930001 |
| 14 | 14093 | 140930058 | JALISCO | TEPATITLÁN DE MORELOS | CAPILLA DE GUADALUPE (MILPILLAS) | 0514, 0637, 068A, 0730, 0872, 0995, 100A, 1086, 118A, 1387, 1404 | 140930058 |
| 14 | 14093 | 140930188 | JALISCO | TEPATITLÁN DE MORELOS | TEPATITLÁN DE MORELOS | 1029, 1033, 1584 | 140930188 |
| 14 | 14093 | 140930223 | JALISCO | TEPATITLÁN DE MORELOS | PEGUEROS | 0497, 0618, 1211 | 140930223 |
| 14 | 14093 | 140930291 | JALISCO | TEPATITLÁN DE MORELOS | SAN JOSE DE GRACIA | 043A, 0548, 0660, 0675, 0726, 1048, 1527, 1546 | 140930291 |
| 14 | 14094 | 140940001 | JALISCO | TEQUILA | TEQUILA | 023A, 0263, 0282, 0297, 0314, 0329, 0352, 0371, 0403, 0422, 0437, 0441, 0460, 049A, 0545 | 140940001 |
| 14 | 14094 | 140940124 | JALISCO | TEQUILA | EL SALVADOR | 0507, 0511, 0526 | 140940124 |
| 14 | 14095 | 140950001 | JALISCO | TEUCHITLÁN | TEUCHITLÁN | 0133 | 140950001 |
| 14 | 14096 | 140960001 | JALISCO | TIZAPÁN EL ALTO | TIZAPÁN EL ALTO | 0094, 0107, 0111, 0126, 0130, 015A, 0198, 0200, 0215, 022A, 0249, 0268, 0272, 0287, 0323 | 140960001 |
| 14 | 14096 | 140960014 | JALISCO | TIZAPÁN EL ALTO | VILLA EMILIANO ZAPATA (EJIDO MODELO) | 0164, 0179, 0183 | 140960014 |
| 14 | 14097 | 140970001 | JALISCO | TLAJOMULCO DE ZUÑIGA | TLAJOMULCO DE ZUÑIGA | 0195, 0566, 0918, 0922, 0937, 1102, 1136, 213A, 2346, 3113, 3132 | 140970001 |
| 14 | 14097 | 140970005 | JALISCO | TLAJOMULCO DE ZUÑIGA | CAJUTITLÁN | 0335, 034A, 0655, 3518, 3575 | 140970005 |
| 14 | 14097 | 140970009 | JALISCO | TLAJOMULCO DE ZUÑIGA | EL CAPULÍN | 2878, 2897 | 140970009 |
| 14 | 14097 | 140970015 | JALISCO | TLAJOMULCO DE ZUÑIGA | SAN MIGUEL CUYUTLÁN | 0227, 0674, 0683, 0710, 0725, 0956, 1723, 2064 | 140970015 |
| 14 | 14097 | 140970023 | JALISCO | TLAJOMULCO DE ZUÑIGA | LOMAS DE TEJEDA | 2755 | 140970023 |
| 14 | 14097 | 140970025 | JALISCO | TLAJOMULCO DE ZUÑIGA | SAN AGUSTÍN | 0299, 035A, 0369, 0773, 0782, 080A, 1206, 1422, 1456, 2399, 301A, 3024 | 140970025 |
| 14 | 14097 | 140970031 | JALISCO | TLAJOMULCO DE ZUÑIGA | SAN LUCAS EVANGELISTA | 2774, 2789, 3630 | 140970031 |
| 14 | 14097 | 140970032 | JALISCO | TLAJOMULCO DE ZUÑIGA | SAN SEBASTIÁN EL GRANDE | 0053, 0180, 0265, 0284, 0481, 0496, 0509, 0829, 0833, 1140, 1155, 116A, 1174, 1831, 1846, 1850, 3217 | 140970032 |
| 14 | 14097 | 140970034 | JALISCO | TLAJOMULCO DE ZUÑIGA | SANTA CRUZ DE LAS FLORES | 0848, 1352, 2505 | 140970034 |
| 14 | 14097 | 140970035 | JALISCO | TLAJOMULCO DE ZUÑIGA | SANTA CRUZ DEL VALLE | 0138, 0231, 0246, 0551, 0867, 3240, 3556, 3772, 3823 | 140970035 |
| 14 | 14097 | 140970038 | JALISCO | TLAJOMULCO DE ZUÑIGA | LA UNIÓN DEL CUATRO (SAN JOSÉ DEL VALLE) | 1795, 1808, 1912, 2524, 3255 | 140970038 |
| 14 | 14097 | 140970041 | JALISCO | TLAJOMULCO DE ZUÑIGA | ZAPOTE DEL VALLE (ZAPOTE DE SANTA CRUZ) | 1009, 1259, 1263, 2149, 326A, 3289, 3306, 3325 | 140970041 |
| 14 | 14097 | 140970043 | JALISCO | TLAJOMULCO DE ZUÑIGA | BUENAVISTA | 2613, 2628 | 140970043 |
| 14 | 14097 | 140970046 | JALISCO | TLAJOMULCO DE ZUÑIGA | LA FORTUNA (FRACCIONAMIENTO) | 3861, 3876 | 140970046 |
| 14 | 14097 | 140970115 | JALISCO | TLAJOMULCO DE ZUÑIGA | LA ALAMEDA | 0871, 0896, 1982, 2596 | 140970115 |
| 14 | 14097 | 140970424 | JALISCO | TLAJOMULCO DE ZUÑIGA | LA TIERRA | 098A | 140970424 |
| 14 | 14097 | 140970560 | JALISCO | TLAJOMULCO DE ZUÑIGA | JARDINES DE SAN SEBASTIÁN | 3683 | 140970560 |





| Clave de Entidad Federativa | Clave de Municipio | Clave de Localidad | Nombre de Entidad Federativa | Nombre de Municipio | Nombre de Localidad | AGEB | Clave de Localidad Actual (junio de 2022) |
|-----------------------------|--------------------|--------------------|------------------------------|-----------------------|--|--|---|
| 14 | 14097 | 140970777 | JALISCO | TLAJOMULCO DE ZUÑIGA | RANCHO ALEGRE [FRACCIONAMIENTO] | 2365, 244A | 140970777 |
| 14 | 14097 | 140970822 | JALISCO | TLAJOMULCO DE ZUÑIGA | HACIENDA SANTA FE | 1593, 1899, 1901, 1916, 1920, 194A, 1954, 1969, 1973, 2153, 2172, 2469, 251A, 3043, 3058, 3062, 3077, 3081, 3452, 3471, 3486, 3490, 358A, 3700, 3715, 372A | 140970822 |
| 14 | 14097 | 140970831 | JALISCO | TLAJOMULCO DE ZUÑIGA | REAL DEL VALLE (EL PARAISO) [FRACCIONAMIENTO] | 2986 | 140970831 |
| 14 | 14097 | 140970833 | JALISCO | TLAJOMULCO DE ZUÑIGA | VILLAS DE LA HACIENDA [FRACCIONAMIENTO] | 1507, 162A, 2280 | 140970833 |
| 14 | 14097 | 140970835 | JALISCO | TLAJOMULCO DE ZUÑIGA | GALAXIA LA NORIA | 2721, 2736, 3378 | 140970835 |
| 14 | 14097 | 140970843 | JALISCO | TLAJOMULCO DE ZUÑIGA | LOMAS DEL SUR | 2666, 269A, 2717 | 140970843 |
| 14 | 14097 | 140970844 | JALISCO | TLAJOMULCO DE ZUÑIGA | LOMAS DE SAN AGUSTIN | 3397 | 140970844 |
| 14 | 14097 | 140970852 | JALISCO | TLAJOMULCO DE ZUÑIGA | TIERRA DE LA ESPERANZA (RINCONADA DE LOS NOGALES) | 415A, 4183 | 140970852 |
| 14 | 14097 | 140970853 | JALISCO | TLAJOMULCO DE ZUÑIGA | VALLE DORADO INN | 187A | 140970853 |
| 14 | 14097 | 140970862 | JALISCO | TLAJOMULCO DE ZUÑIGA | COLINAS DEL ROBLE | 290A, 2914 | 140970862 |
| 14 | 14097 | 140970874 | JALISCO | TLAJOMULCO DE ZUÑIGA | LA NUEVA ESPERANZA II (LOS CANTAROS) [FRACCIONAMIENTO] | 4037 | 140970874 |
| 14 | 14098 | 140980001 | JALISCO | SAN PEDRO TLAQUEPAQUE | TLAQUEPAQUE | 0084, 0262, 0296, 0370, 0385, 0525, 0597, 0690, 0718, 0794, 0807, 085A, 0968, 0972, 0987, 0991, 103A, 104A, 1059, 1063, 1078, 1082, 110A, 1152, 1167, 1171, 1186, 1190, 1203, 1218, 1237, 1241, 1256, 129A, 135A, 136A, 1383, 142A, 143A, 1448, 1453, 1468, 1576, 1595, 1608, 1631, 1650, 167A, 1720, 1735, 1789, 1773, 1788, 1792, 1805, 181A, 1824, 1839, 1843, 1868, 1862, 1877, 1909, 1913, 1951, 1986, 1970, 1985, 2004, 2042, 2081, 2076, 2108, 2150, 2165, 2198, 2201, 2216, 2235, 224A, 2269, 2273, 2358, 249A, 2502, 2521, 2540, 2625, 263A, 2659, 2733, 2748, 2767, 2786, 2856, 2907, 2930, 2979, 3036, 3040, 3055, 306A, 3089, 3083, 3125, 313A, 3163, 3197, 3290, 3303, 3318, 3322, 3337, 3341, 3356, 338A, 3394 | 140980001 |
| 14 | 14098 | 140980014 | JALISCO | SAN PEDRO TLAQUEPAQUE | SANTA ANITA | 0027, 1114, 2038, 3159, 3229 | 140980014 |
| 14 | 14099 | 140990001 | JALISCO | TOLIMÁN | TOLIMÁN | 0132 | 140990001 |
| 14 | 14100 | 141000001 | JALISCO | TOMATLÁN | TOMATLÁN | 0351, 0370, 0385, 039A, 046A, 0489, 0493, 0506, 0510, 0563, 0652 | 141000001 |
| 14 | 14100 | 141000023 | JALISCO | TOMATLÁN | CAMPO ACOSTA | 0592, 0597, 080A | 141000023 |
| 14 | 14100 | 141000065 | JALISCO | TOMATLÁN | JOSÉ MARIA MORELOS | 0421, 0436, 0440, 0455, 0525 | 141000065 |
| 14 | 14100 | 141000189 | JALISCO | TOMATLÁN | JOSÉ MARIA PINO SUÁREZ (NUEVO NAHUAPA) | 0614, 0629, 0633, 0667, 0671 | 141000189 |
| 14 | 14101 | 141010001 | JALISCO | TONALÁ | TONALÁ | 0147, 0151, 0202, 0382, 0397, 040A, 0448, 0452, 0471, 0486, 0503, 0518, 0522, 0637, 0541, 0586, 0575, 0607, 0626, 0630, 065A, 0679, 0700, 0715, 072A, 0734, 0749, 0753, 0768, 0787, 0791, 0819, 0912, 0927, 0946, 0965, 0984, 0998, 1003, 1018, 1022, 108A, 1094, 1126, 1130, 1145, 115A, 1179, 1198, 1198, 1215, 1268, 1272, 1287, 1291, 1304, 1319, 1357, 1361, 1376, 1412, 147A, 1484, 1499, 1501, 1516, 155A, 1569, 1573, 1588, 1592, 161A, 1624, 1639, 1643, 1658, 1728, 1732, 1747, 1751, 1766, 1770, 1836, 1874, 1889, 2001, 2016, 2069, 2073, 2088, 2251, 2270, 2425, 2459, 2478, 2482, 250A, 2539, 2533, 2548, 2590 | 141010001 |
| 14 | 14101 | 141010009 | JALISCO | TONALÁ | COYULA | 1450, 1465, 1662, 1677, 1681, 1696, 1802, 1855, 1893, 1944, 2247 | 141010009 |
| 14 | 14101 | 141010026 | JALISCO | TONALÁ | PUENTE GRANDE | 0683, 0698, 122A, 1709 | 141010026 |
| 14 | 14101 | 141010027 | JALISCO | TONALÁ | LA PUNTA | 2336, 2355 | 141010027 |
| 14 | 14101 | 141010031 | JALISCO | TONALÁ | SAN FRANCISCO DE LA SOLEDAD (SAN FRANCISCO) | 2317, 2321 | 141010031 |
| 14 | 14101 | 141010038 | JALISCO | TONALÁ | EL VADO | 0166 | 141010038 |
| 14 | 14101 | 141010190 | JALISCO | TONALÁ | PASEO PUENTE VIEJO | 2374 | 141010190 |
| 14 | 14101 | 141010193 | JALISCO | TONALÁ | RESIDENCIAS EL PRADO (JARDINES DEL PRADO) | 2711 | 141010193 |
| 14 | 14102 | 141020001 | JALISCO | TONAYA | TONAYA | 0093 | 141020001 |
| 14 | 14103 | 141030001 | JALISCO | TONILA | TONILA | 0156 | 141030001 |

(Handwritten signature)





| Clave de Entidad Federativa | Clave de Municipio | Clave de Localidad | Nombre de Entidad Federativa | Nombre de Municipio | Nombre de Localidad | AGEB | Clave de Localidad Actual (junio de 2022) |
|-----------------------------|--------------------|--------------------|------------------------------|-----------------------|--|--|---|
| 14 | 14103 | 141030015 | JALISCO | TONILA | SAN MARCOS | 0052 | 141030015 |
| 14 | 14105 | 141050001 | JALISCO | TOTOTLÁN | TOTOTLÁN | 0023, 0076, 0080, 0095, 0108, 0112, 0127, 0131, 0146, 0150, 0165, 0184, 0199, 0201, 0218 | 141050001 |
| 14 | 14106 | 141060001 | JALISCO | TUXCACUESCO | TUXCACUESCO | 0073, 0092 | 141060001 |
| 14 | 14107 | 141070001 | JALISCO | TUXCUECA | TUXCUECA | 0047, 0085 | 141070001 |
| 14 | 14107 | 141070008 | JALISCO | TUXCUECA | SAN LUIS SOYATLÁN | 0028, 0051, 0056 | 141070008 |
| 14 | 14108 | 141080001 | JALISCO | TUXPAN | TUXPAN | 0063, 0082, 0133, 0167, 0171, 0186, 0203, 0218, 0222, 0237, 0256, 0260, 0275, 0284, 0307 | 141080001 |
| 14 | 14109 | 141090001 | JALISCO | UNIÓN DE SAN ANTONIO | UNIÓN DE SAN ANTONIO | 0126, 0130, 0145, 0154, 0164, 0179, 0183, 0198, 0215, 0234, 0253 | 141090001 |
| 14 | 14110 | 141100001 | JALISCO | UNION DE TULA | UNION DE TULA | 0150, 0216, 0343, 0358 | 141100001 |
| 14 | 14112 | 141120001 | JALISCO | VALLE DE JUÁREZ | VALLE DE JUÁREZ | 0051, 0066, 0070, 0094, 0102, 0117 | 141120001 |
| 14 | 14113 | 141130001 | JALISCO | SAN GABRIEL | SAN GABRIEL | 010A, 0114, 0129, 0148, 0167 | 141130001 |
| 14 | 14114 | 141140001 | JALISCO | VILLA CORONA | VILLA CORONA | 0075, 008A, 0094, 0126, 0130, 015A, 0179, 0215, 0234 | 141140001 |
| 14 | 14114 | 141140002 | JALISCO | VILLA CORONA | ATOTONILCO EL BAJO | 0183, 0198, 0200, 0249 | 141140002 |
| 14 | 14115 | 141150001 | JALISCO | VILLA GUERRERO | VILLA GUERRERO | 0041, 0107, 0111, 0253 | 141150001 |
| 14 | 14115 | 141150002 | JALISCO | VILLA GUERRERO | VILLA GUERRERO | 0119, 0123, 0181, 027A, 0284 | 141150002 |
| 14 | 14116 | 141160001 | JALISCO | VILLA HIDALGO | VILLA HIDALGO | 0084, 0099, 0101, 0116, 0120, 0135, 014A, 0154, 0169, 0173, 0188, 0192, 021A, 0224, 0239, 0243, 0258, 0277, 0281, 0309, 0313, 0328, 0347, 0370, 039A, 0417, 0421, 0440 | 141160001 |
| 14 | 14117 | 141170001 | JALISCO | CANADAS DE OBREGÓN | CANADAS DE OBREGÓN | 0081, 0128 | 141170001 |
| 14 | 14118 | 141180001 | JALISCO | YAHUALICA DE GONZÁLEZ | YAHUALICA DE GONZÁLEZ | 0055, 0125, 013A, 0144, 0159, 0163, 0178, 0182, 0197, 020A, 0214, 0233, 0248, 0252, 0267, 0290, 0303, 0318, 0322 | 141180001 |
| 14 | 14119 | 141190001 | JALISCO | ZACOALCO DE TORRES | ZACOALCO DE TORRES | 0067, 0086, 0090, 0103, 0118, 0141, 0156, 0160, 0175, 018A, 0194 | 141190001 |
| 14 | 14120 | 141200001 | JALISCO | ZAPOPAN | ZAPOPAN | 0227, 0265, 0602, 0617, 1441, 1526, 1634, 1653, 1687, 1691, 1742, 1757, 1795, 1846, 1894, 1901, 2084, 2115, 212A, 2172, 2219, 2223, 2276, 2295, 2308, 2327, 237A, 238A, 2399, 2401, 2454, 2469, 251A, 2539, 2632, 2755, 2774, 2788, 2793, 2806, 2810, 2825, 283A, 2844, 3039, 3077, 3113, 3486, 3490, 3580, 3607, 3611, 3626, 3630, 365A, 3664, 3679, 3683, 3715, 372A, 373A, 3766, 3787, 3791, 3804, 3819, 3857, 3861, 3876, 4107, 4111, 4126, 4130, 4183, 4268, 4272, 4287, 4291, 4319, 4323, 4338, 4501, 4516, 4520, 4535, 454A, 455A, 4569, 4573, 4588, 4592, 4643, 4658, 4662, 4677, 479A, 4821, 486A, 4963, 4978, 5124, 5139, 5143, 5158, 5162, 5177, 5209, 5302, 5317, 5336, 5444, 5533, 5548, 5622, 5675, 5694, 5745, 600A, 6029, 6103, 6118, 6122, 6141, 6298, 6300, 6315, 632A, 6391, 6620, 6765, 671A, 6847, 6851, 6866, 6870, 6885, 689A, 7120, 7188, 7203, 721A, 7261, 7296, 7309, 7417 | 141200001 |
| 14 | 14120 | 141200139 | JALISCO | ZAPOPAN | NEXTIPAC | 5980, 5995 | 141200139 |
| 14 | 14120 | 141200206 | JALISCO | ZAPOPAN | SAN ESTEBAN (SAN MIGUEL TATEPOSCO) | 504A, 505A | 141200206 |
| 14 | 14120 | 141200231 | JALISCO | ZAPOPAN | TESISTÁN (SAN FRANCISCO TESISTÁN) | 2026, 2079, 3823, 3999, 4003, 4145, 415A, 4164, 4179, 4817, 5035, 5590, 5779, 5872, 5887, 6207, 6211, 6226, 6230, 6245, 6404, 6476, 6480, 6654, 6673, 6688, 6692, 7173, 7224, 7239, 7243, 7436 | 141200231 |
| 14 | 14120 | 141200758 | JALISCO | ZAPOPAN | VALLE DE LOS MOLINOS | 0496 | 141200758 |
| 14 | 14121 | 141210001 | JALISCO | ZAPOTILTIC | ZAPOTILTIC | 0084, 0116, 0120, 0135, 014A, 0154, 0169, 0173, 0188, 0192, 0205, 021A, 0224, 0239, 0243, 0258, 0262, 0366, 0370, 0436 | 141210001 |
| 14 | 14121 | 141210021 | JALISCO | ZAPOTILTIC | EL RINCÓN | 0347, 0351, 039A | 141210021 |
| 14 | 14122 | 141220001 | JALISCO | ZAPOTILLAN DE VADILLO | ZAPOTILLAN DE VADILLO | 0058, 0062 | 141220001 |
| 14 | 14123 | 141230001 | JALISCO | ZAPOTILLAN DEL REY | ZAPOTILLAN DEL REY | 006A, 0074, 0089, 0093, 0106 | 141230001 |
| 14 | 14123 | 141230041 | JALISCO | ZAPOTILLAN DEL REY | SANTIAGO TOTOLIMIXPAN (COLONIA LA GUADALUPANA) | 013A, 0144 | 141230041 |
| 14 | 14124 | 141240001 | JALISCO | ZAPOTLANEJO | ZAPOTLANEJO | 0122, 0137, 0141, 0156, 0175, 019A, 0211, 0226, 0230, 0245, 025A, 026A, 0279, 0283, 0298, 0300, 0315, 032A, 0334, 0349, 0372, 040A, 0419, 0423, 0438, 0442, 0457, 0461, 0476, 0480, 0495, 0508, 0512, 0527, 0531, 0546, 0550, 0565, 057A, 0594 | 141240001 |
| 14 | 14124 | 141240094 | JALISCO | ZAPOTLANEJO | LA LAJA | 0387, 0391 | 141240094 |
| 14 | 14124 | 141240176 | JALISCO | ZAPOTLANEJO | SANTA FE | 0160, 0698, 0691 | 141240176 |





| Clave de Entidad Federativa | Clave de Municipio | Clave de Localidad | Nombre de Entidad Federativa | Nombre de Municipio | Nombre de Localidad | AGEB | Clave de Localidad Actual (junio de 2022) |
|-----------------------------|--------------------|--------------------|------------------------------|------------------------------|---|--|---|
| 14 | 14125 | 141250001 | JALISCO | SAN IGNACIO CERRO GORDO | SAN IGNACIO CERRO GORDO | 0011, 0026, 0030, 0045, 005A, 006A, 0079, 0083, 0098, 0100, 0134, 0153 | 141250001 |
| 15 | 15001 | 150010001 | MÉXICO | ACAMBAY DE RUIZ CASTANEDA | VILLA DE ACAMBAY DE RUIZ CASTANEDA | 0127, 0269, 0288, 0339, 0343 | 150010001 |
| 15 | 15001 | 150010037 | MÉXICO | ACAMBAY DE RUIZ CASTANEDA | PUEBLO NUEVO | 0305, 031A | 150010037 |
| 15 | 15002 | 150020001 | MÉXICO | ACOLMAN | ACOLMAN DE NEZAHUALCÓYOTL | 0229, 0232, 050A, 0514 | 150020001 |
| 15 | 15002 | 150020005 | MÉXICO | ACOLMAN | SAN BARTOLO | 0177 | 150020005 |
| 15 | 15002 | 150020008 | MÉXICO | ACOLMAN | SAN MARCOS NEPANTLA | 036A, 037A, 0389, 068A | 150020008 |
| 15 | 15002 | 150020011 | MÉXICO | ACOLMAN | SAN PEDRO TEPEITILÁN | 0656, 0660 | 150020011 |
| 15 | 15002 | 150020012 | MÉXICO | ACOLMAN | SANTA CATARINA | 0181, 0694 | 150020012 |
| 15 | 15002 | 150020015 | MÉXICO | ACOLMAN | TEPEXPAN | 0069, 0073, 0088, 0105, 011A, 0124, 0143, 0158, 0196, 0247, 0251, 0268, 0270, 0285, 029A, 0302, 0336, 0340, 0355, 0410, 0425, 043A, 0444, 0459, 0453, 0478, 0482, 0497, 0533, 0546, 0552, 0567, 0571, 0586, 0590, 0603, 0618, 0622, 0637, 0641, 0675 | 150020015 |
| 15 | 15002 | 150020016 | MÉXICO | ACOLMAN | SAN MIGUEL XOMETLA | 0162, 0209, 0529 | 150020016 |
| 15 | 15002 | 150020069 | MÉXICO | ACOLMAN | MISION SAN AGUSTIN (CONJUNTO URBANO) | 0016 | 150020069 |
| 15 | 15003 | 150030024 | MÉXICO | ACULCO | SAN LUCAS TOTOLMALOYA | 0225 | 150030024 |
| 15 | 15005 | 150050001 | MÉXICO | ALMOLOYA DE JUÁREZ | VILLA DE ALMOLOYA DE JUÁREZ | 0361, 0450 | 150050001 |
| 15 | 15005 | 150050004 | MÉXICO | ALMOLOYA DE JUÁREZ | LA CABECERA | 0215 | 150050004 |
| 15 | 15005 | 150050016 | MÉXICO | ALMOLOYA DE JUÁREZ | MAYORAZGO DE LEÓN (ESTACION RIO MEXICO) | 0431 | 150050016 |
| 15 | 15005 | 150050032 | MÉXICO | ALMOLOYA DE JUÁREZ | SAN FRANCISCO TLALCILCALPAN | 0145, 015A, 047A | 150050032 |
| 15 | 15005 | 150050034 | MÉXICO | ALMOLOYA DE JUÁREZ | SAN MATEO TLALCHICHILPAN | 0380 | 150050034 |
| 15 | 15005 | 150050035 | MÉXICO | ALMOLOYA DE JUÁREZ | SAN MIGUEL ALMOLOYÁN | 0489 | 150050035 |
| 15 | 15005 | 150050037 | MÉXICO | ALMOLOYA DE JUÁREZ | BARRIO SAN PEDRO (LA CONCEPCION SAN PEDRO) | 0395 | 150050037 |
| 15 | 15005 | 150050045 | MÉXICO | ALMOLOYA DE JUÁREZ | SANTAGUITO TLALCILCALLI | 0342 | 150050045 |
| 15 | 15006 | 150060001 | MÉXICO | ALMOLOYA DEL RIO | ALMOLOYA DEL RIO | 0068 | 150060001 |
| 15 | 15008 | 150080001 | MÉXICO | AMATEPEC | AMATEPEC | 0081 | 150080001 |
| 15 | 15008 | 150080027 | MÉXICO | AMATEPEC | PALMAR CHICO | 0151, 0166, 0185, 019A, 0202, 0217 | 150080027 |
| 15 | 15009 | 150090001 | MÉXICO | AMECAMECA | AMECAMECA DE JUÁREZ | 0036, 0040, 006A, 0093, 0125, 0144, 0159, 0182, 0252, 0267 | 150090001 |
| 15 | 15009 | 150090003 | MÉXICO | AMECAMECA | SAN ANTONIO ZOYATZINGO | 0017, 0021 | 150090003 |
| 15 | 15009 | 150090006 | MÉXICO | AMECAMECA | SAN FRANCISCO ZENTLIPAN | 0233 | 150090006 |
| 15 | 15009 | 150090008 | MÉXICO | AMECAMECA | SAN PEDRO NEXAPA | 0106, 0110, 0248 | 150090008 |
| 15 | 15010 | 150100001 | MÉXICO | APAXCO | APAXCO DE OCAMPO | 015A, 0179, 0198, 0200, 0215, 022A, 023A, 0249, 0253, 0268, 0272, 0287, 0291, 0304 | 150100001 |
| 15 | 15010 | 150100007 | MÉXICO | APAXCO | SANTA MARIA APAXCO | 0183 | 150100007 |
| 15 | 15011 | 150110001 | MÉXICO | ATENCO | SAN SALVADOR ATENCO | 0053, 0068, 0723, 0138, 0142, 0176, 0180, 0231 | 150110001 |
| 15 | 15011 | 150110002 | MÉXICO | ATENCO | SAN CRISTOBAL NEXQUIPAYAC | 0049, 0161, 0212, 0227, 0246 | 150110002 |
| 15 | 15011 | 150110004 | MÉXICO | ATENCO | SANTA ISABEL IXTAPAN | 0034, 0157, 034A | 150110004 |
| 15 | 15011 | 150110005 | MÉXICO | ATENCO | ZAPOTLÁN | 0015 | 150110005 |
| 15 | 15011 | 150110013 | MÉXICO | ATENCO | NUEVA SANTA ROSA | 0250, 0265, 035A | 150110013 |
| 15 | 15011 | 150110029 | MÉXICO | ATENCO | GRANJAS AMPLIACION SANTA ROSA | 028A, 0298, 0301, 0316, 0320 | 150110029 |
| 15 | 15011 | 150110031 | MÉXICO | ATENCO | COLONIA EL SALADO | 0072, 0087, 0091 | 150110031 |
| 15 | 15012 | 150120001 | MÉXICO | ATIZAPAN | SANTA CRUZ ATIZAPAN | 0046, 0050, 0055, 007A, 0084 | 150120001 |
| 15 | 15013 | 150130001 | MÉXICO | ATIZAPAN DE ZARAGOZA | CIUDAD LÓPEZ MATEOS | 0147, 0170, 0382, 0490, 0503, 0556, 0560, 0607, 0630, 0715, 0734, 0749, 0772, 0912, 0927, 0950, 1003, 1022, 109A, 1183, 1198, 123A, 1249, 1253, 1342, 1360, 1385, 1408, 1412, 1427, 1431, 1450, 147A, 1489, 1516, 1520, 1535, 1573, 1588, 162A, 1639, 1643, 1656, 1662, 1751, 1766, 1785, 179A, 1840 | 150130001 |
| 15 | 15014 | 150140001 | MÉXICO | ATLACOMULCO | ATLACOMULCO DE FABELA | 0110, 0214, 0229, 0337, 0341, 0356, 039A, 0411, 0445, 0549 | 150140001 |
| 15 | 15014 | 150140035 | MÉXICO | ATLACOMULCO | SAN ANTONIO ENCHISI | 0479, 0483, 0553 | 150140035 |





| Clave de Entidad Federativa | Clave de Municipio | Nombre de Entidad Federativa | Nombre de Municipio | Nombre de Localidad | AGEB | Clave de Localidad Actual (junio de 2022) |
|-----------------------------|--------------------|------------------------------|-------------------------|---------------------------------|--|---|
| 15 | 15014 | MÉXICO | ATLACOMULCO | SAN LORENZO TLACOTEPEC | 0498, 0500, 0572 | 150140048 |
| 15 | 15014 | MÉXICO | ATLACOMULCO | SAN PEDRO DEL ROSAL | 0515, 052A | 150140051 |
| 15 | 15014 | MÉXICO | ATLACOMULCO | SANTIAGO ACUTZILAPAN | 006A, 0233, 0252, 0290, 0568 | 150140054 |
| 15 | 15014 | MÉXICO | ATLACOMULCO | TECOAC (SANTA MARIA NATIVITAS) | 0430 | 150140057 |
| 15 | 15015 | MÉXICO | ATLAUTLA | ATLAUTLA DE VICTORIA | 0156, 0160, 0175, 0207, 0211, 0226, 025A | 150150001 |
| 15 | 15015 | MÉXICO | ATLAUTLA | SAN ANDRÉS TLAMAMAC | 0071, 018A, 019A | 150150005 |
| 15 | 15015 | MÉXICO | ATLAUTLA | SAN JUAN TEHUXTITLAN | 0141, 0230, 0245 | 150150006 |
| 13 | 15015 | MÉXICO | ATLAUTLA | SAN JUAN TEPECOCULCO | 0086, 0122, 0137, 0279, 0298 | 150150007 |
| 15 | 15016 | MÉXICO | AXAPUSCO | AXAPUSCO | 0149, 0219, 0223 | 150160001 |
| 15 | 15016 | MÉXICO | AXAPUSCO | JALTEPEC | 005A, 006A, 0079, 0083, 0134, 0276, 0308 | 150160006 |
| 15 | 15016 | MÉXICO | AXAPUSCO | SANTA MARIA ACTIPAC | 0153, 0168, 0172, 0187, 0191, 0204, 0238, 0242, 0257, 0261 | 150160016 |
| 15 | 15016 | MÉXICO | AXAPUSCO | SANTO DOMINGO AZTACAMECA | 0280, 0295 | 150160017 |
| 15 | 15017 | MÉXICO | AYAPANGO | AYAPANGO DE GABRIEL RAMOS M. | 0080, 0108 | 150170001 |
| 15 | 15018 | MÉXICO | CALIMAYA | CALIMAYA DE DÍAZ GONZÁLEZ | 012A, 0139, 0162, 0177, 0209 | 150180001 |
| 15 | 15018 | MÉXICO | CALIMAYA | SAN ANDRÉS OCOITLAN | 004A | 150180003 |
| 15 | 15018 | MÉXICO | CALIMAYA | SAN LORENZO CUAUHTENCO | 0196 | 150180006 |
| 15 | 15018 | MÉXICO | CALIMAYA | SANTA MARIA NATIVITAS | 0035 | 150180008 |
| 15 | 15018 | MÉXICO | CALIMAYA | ZARAGOZA DE GUADALUPE | 0143, 0158, 0228 | 150180010 |
| 15 | 15019 | MÉXICO | CAPULHUAC | CAPULHUAC DE MIRAFUENTES | 0066, 0070, 0085, 009A, 0102, 0117, 0136, 016A | 150190001 |
| 15 | 15019 | MÉXICO | CAPULHUAC | SAN MIGUEL ALMAYA | 0140, 0155 | 150190004 |
| 15 | 15019 | MÉXICO | CAPULHUAC | SAN NICOLÁS TLAZALA | 0121 | 150190005 |
| 15 | 15020 | MÉXICO | COACALCO DE BERRIOZÁBAL | SAN FRANCISCO COACALCO | 0175, 0349, 0391, 0457, 0565, 057A, 058A, 0635, 065A, 0669, 0688, 0809, 0832 | 150200001 |
| 15 | 15021 | MÉXICO | COATEPEC HARINAS | COATEPEC HARINAS | 0083, 0095, 0100, 0115 | 150210001 |
| 15 | 15022 | MÉXICO | COCOTITLAN | COCOTITLAN | 0042, 0061, 0076, 0080, 0095, 0108, 0112 | 150220001 |
| 15 | 15023 | MÉXICO | COYOTEPEC | COYOTEPEC | 004A, 0069, 0073, 0092, 0105, 011A, 012A, 0139, 0143, 0158, 0162, 0196 | 150230001 |
| 15 | 15024 | MÉXICO | CUAUTITLAN | CUAUTITLAN | 0032, 0085, 009A, 0117, 0259, 0329, 0386 | 150240001 |
| 15 | 15024 | MÉXICO | CUAUTITLAN | SAN MATEO IXTACALCO | 0278 | 150240088 |
| 15 | 15024 | MÉXICO | CUAUTITLAN | GALAXIA CUAUTITLAN | 0475 | 150240111 |
| 15 | 15024 | MÉXICO | CUAUTITLAN | LA PROVIDENCIA | 0460 | 150240124 |
| 15 | 15025 | MÉXICO | CHALCO | CHALCO DE DÍAZ COVARRUBIAS | 0129, 0769, 0773, 0788, 0792, 0805, 081A, 082A, 0839, 0932, 0947, 1131, 1201, 1220, 1288, 1292, 1305, 1521, 1536, 1729, 1748, 1767, 1786, 1790, 1818, 1822, 1837, 1841, 1856, 1860, 1907, 1926, 1930, 2017, 2021, 2036, 2040, 2055, 206A, 207A, 2089, 213A, 214A, 2178 | 150250001 |
| 15 | 15025 | MÉXICO | CHALCO | LA CANDELARIA TLAPALA | 188A, 2233, 2248 | 150250002 |
| 15 | 15025 | MÉXICO | CHALCO | SAN GREGORIO CUAUTZINGO | 004A, 1108, 220A | 150250005 |
| 15 | 15025 | MÉXICO | CHALCO | SAN JUAN TEZOMPA | 0133, 1023, 1945, 2229, 2430 | 150250010 |
| 15 | 15025 | MÉXICO | CHALCO | SAN LUCAS AMALINALCO | 189A, 2498 | 150250012 |
| 15 | 15025 | MÉXICO | CHALCO | SAN MARCOS HUIXTOCO | 0970, 1540, 1555, 195A, 1998, 2159, 2286 | 150250013 |
| 15 | 15025 | MÉXICO | CHALCO | SAN MARTÍN CUAUTITLAN | 1150, 1165, 156A, 157A, 2318 | 150250014 |
| 15 | 15025 | MÉXICO | CHALCO | SAN MARTÍN XICO NUEVO | 2426 | 150250015 |
| 15 | 15025 | MÉXICO | CHALCO | SAN MATEO HUITZILZINGO | 0078, 099A, 100A, 1019, 1112 | 150250016 |
| 15 | 15025 | MÉXICO | CHALCO | SAN MATEO TEZOQUIPAN MIRAFLORES | 1589, 1606, 1875 | 150250017 |
| 15 | 15025 | MÉXICO | CHALCO | SAN PABLO ATLAZALPAN | 1610, 1625, 195A, 2125, 2290, 238A, 239A, 2407, 2553 | 150250019 |
| 15 | 15025 | MÉXICO | CHALCO | SANTA CATARINA AYOTZINGO | 0148, 1038, 1076, 1979 | 150250020 |
| 15 | 15025 | MÉXICO | CHALCO | SANTA MARIA HUEXOCULCO | 163A, 164A, 2303 | 150250021 |
| 15 | 15026 | MÉXICO | CHAPA DE MOTA | CHAPA DE MOTA | 0145, 0164 | 150260001 |
| 15 | 15026 | MÉXICO | CHAPA DE MOTA | DONGU | 0200 | 150260008 |
| 15 | 15026 | MÉXICO | CHAPA DE MOTA | SAN FELIPE COAMANGO | 0183 | 150260020 |
| 15 | 15026 | MÉXICO | CHAPA DE MOTA | SAN JUAN TUXTPEC | 0198 | 150260023 |
| 15 | 15027 | MÉXICO | CHAPULTEPEC | CHAPULTEPEC | 0049, 0053, 0068, 0072, 0087 | 150270001 |





| Clave de Entidad Federativa | Clave de Municipio | Clave de Localidad | Nombre de Entidad Federativa | Nombre de Municipio | Nombre de Localidad | AGEB | Clave de Localidad Actual (junio de 2022) |
|-----------------------------|--------------------|--------------------|------------------------------|---------------------|---|--|---|
| 15 | 15027 | 150270012 | MÉXICO | CHAPULTEPEC | UNIDAD HABITACIONAL SANTA TERESA | 0081 | 150270012 |
| 15 | 15028 | 150280001 | MÉXICO | CHIAUTLA | CHIAUTLA | 0046, 0050, 0101, 0116, 0120 | 150280001 |
| 15 | 15028 | 150280004 | MÉXICO | CHIAUTLA | OCOPULCO | 0169 | 150280004 |
| 15 | 15028 | 150280006 | MÉXICO | CHIAUTLA | SANTIAGO CHIMALPA (CHIMALPA) | 0135 | 150280006 |
| 15 | 15029 | 150290001 | MÉXICO | CHICOLAPAN | CHICOLAPAN DE JUÁREZ | 0062, 0081, 0113, 0128, 0132, 0147, 0166, 0170, 0185, 019A, 0202, 0217, 0221, 0236, 026A, 0274, 0289, 0293, 0306, 0310, 0325, 033A, 0344, 0359, 0363, 0522 | 150290001 |
| 15 | 15030 | 150300001 | MÉXICO | CHICONCUAC | CHICONCUAC DE JUÁREZ | 003A, 0044, 0078, 0082, 0097, 010A | 150300001 |
| 15 | 15031 | 150310001 | MÉXICO | CHIMALHUACÁN | CHIMALHUACÁN | 0037, 0041, 008A, 009A, 0107, 0111, 0126, 0145, 015A, 0179, 0183, 0198, 0291, 030A, 0319, 0323, 0338, 0342, 0357, 0361, 0376, 0380, 0395, 0412, 0499, 0516, 0520, 0535, 054A, 055A, 0569, 0573, 0588, 0592, 0605, 061A, 062A, 0639, 0643, 0658, 0662, 0677, 0681, 0696, 0713, 0728, 0747, 0751, 0766, 0770, 0785, 079A, 0802, 0817, 0821, 0835, 0840, 0855, 086A, 087A, 0889, 0893, 0906, 0910, 0925, 093A, 094A, 0959, 0963, 0978, 0982, 0997, 1001, 1016, 1020, 1035, 104A, 105A, 1069, 1073, 1086, 1092, 1105, 111A, 112A, 1143, 1161, 1196, 1213, 1247, 1251, 1266, 1270, 1285, 129A, 1302, 1317, 1321, 1336, 1340, 1355, 136A, 137A, 1389, 1383, 1406, 1410, 1425, 143A, 144A, 1459, 1463, 1478, 1482, 1497, 150A, 151A, 1529, 1533, 1548, 1552, 1567, 1571, 1586, 1590, 1603, 1618, 1622, 1637, 1641, 1656, 1660, 1675, 168A | 150310001 |
| 15 | 15032 | 150320001 | MÉXICO | DONATO GUERRA | VILLA DONATO GUERRA | 0034 | 150320001 |
| 15 | 15032 | 150320008 | MÉXICO | DONATO GUERRA | SAN AGUSTÍN DE LAS PALMAS (SAN AGUSTÍN) | 0087 | 150320008 |
| 15 | 15032 | 150320017 | MÉXICO | DONATO GUERRA | SAN SIMÓN DE LA LAGUNA | 0072 | 150320017 |
| 15 | 15033 | 150330001 | MÉXICO | ECATEPEC DE MORELOS | ECATEPEC DE MORELOS | 0012, 0031, 0101, 0135, 0154, 0239, 0243, 0262, 0328, 0366, 0370, 039A, 0402, 0417, 0421, 0436, 046A, 047A, 0544, 0582, 0648, 0667, 0703, 0737, 0756, 079A, 0807, 0811, 0826, 0830, 0845, 085A, 086A, 0879, 0883, 0898, 0900, 0915, 0949, 0953, 0968, 0972, 0987, 0991, 1010, 1041, 1059, 1063, 1078, 1114, 1148, 1152, 1167, 1186, 1190, 1237, 1241, 1256, 1260, 1275, 128A, 129A, 1311, 135A, 1415, 142A, 143A, 1449, 1481, 160A, 1542, 1578, 1695, 1608, 1631, 1699, 1716, 1735, 175A, 1769, 1858, 1862, 1877, 1896, 1909, 1913, 1928, 1932, 1947, 1951, 1970, 200A, 2019, 2023, 2042, 2061, 2160, 2185, 2199, 2201, 2216, 2220, 2235, 224A, 225A, 2269, 2273, 2292, 2305, 232A, 2339, 2343, 2362, 2377, 2428, 2432, 2447, 2465, 248A, 256A, 257A, 2589, 264A, 2659, 2697, 270A, 2729, 2733, 2748, 2752, 2790, 2803, 2818, 2837, 2841, 288A, 289A, 2907, 2945, 295A, 2978, 2983, 2998, 3002, 3017, 3040, 3055, 306A, 307A, 3089, 3093, 3108, 3110, 3125, 314A, 3163, 3178, 3197, 3229, 3233, 3248, 3252, 3267, 3271, 3286, 3290, 3303, 3318, 3322, 3337, 3341, 3356, 3360, 3375, 338A, 339A, 3407, 3411, 3426, 3430, 3445, 345A, 346A, 3483, 3498, 3500, 353A, 3549, 3572, 3587, 360A, 3619, 3620, 3638, 3642, 3657, 3681, 3676, 3748, 377A, 378A, 3799, 3801, 3816, 3835, 3868, 3892, 391A, 3939, 3943, 3977, 402A, 4053, 4066, 4072, 4091, 410A, 4142, 4227, 4231, 434A, 435A, 4369, 4373, 4388, 4392, 4405, 441A, 442A, 4439, 4443, 4458, 4462, 4477, 4509, 4528, 4532, 4547, 4551, 4566, 4570, 4602, 4636, 4640, 4655, 466A, 4693, 4725, 473A, 474A, 4759, 4778, 4782, 4797, 480A, 481A, 4829, 4956, 4960, 4975, 498A, 499A | 150330001 |
| 15 | 15034 | 150340001 | MÉXICO | ECATEPEC DE MORELOS | ECATEPEC DE MORELOS | 0081, 0096 | 150340001 |
| 15 | 15035 | 150350001 | MÉXICO | HUEHUETOCA | HUEHUETOCA | 0036, 0055, 0178, 0182 | 150350001 |
| 15 | 15035 | 150350003 | MÉXICO | HUEHUETOCA | CITARA | 0089, 0549, 0553, 0568, 0572, 0587, 0591, 060A, 0619, 0623, 0638, 0642 | 150350003 |
| 15 | 15035 | 150350006 | MÉXICO | HUEHUETOCA | EL DORADO HUEHUETOCA | 0426, 0445, 0483, 0500, 052A, 053A | 150350006 |
| 15 | 15035 | 150350008 | MÉXICO | HUEHUETOCA | SALITRILLO | 0197, 020A, 0515 | 150350008 |
| 15 | 15035 | 150350009 | MÉXICO | HUEHUETOCA | SAN BARTOLO | 021A, 0229, 0233, 0360, 038A, 039A | 150350009 |





| Clave de Entidad Federativa | Clave de Municipio | Nombre de Entidad Federativa | Nombre de Municipio | Nombre de Localidad | AGEB | Clave de Localidad Actual (junio de 2022) |
|-----------------------------|--------------------|------------------------------|---------------------|--------------------------------------|--|---|
| 15 | 15035 | MÉXICO | HUEHUETOCA | SAN PEDRO XALPA | 0163 | 150350012 |
| 15 | 15035 | MÉXICO | HUEHUETOCA | SANTA MARIA | 0248 | 150350013 |
| 15 | 15035 | MÉXICO | HUEHUETOCA | EX-HACIENDA DE XALPA | 0125, 013A | 150350019 |
| 15 | 15035 | MÉXICO | HUEHUETOCA | SANTA TERESA | 0252, 0267, 0286, 0290, 0303, 0316, 0322, 0337, 0341, 0356, 0375, 0407, 0411, 045A, 046A, 0498 | 150350027 |
| 15 | 15035 | MÉXICO | HUEHUETOCA | UNIDAD SAN MIGUEL JAGUEYES | 0271 | 150350028 |
| 15 | 15035 | MÉXICO | HUEHUETOCA | URBIVILLA DEL REY | 0430, 0479 | 150350030 |
| 15 | 15035 | MÉXICO | HUEHUETOCA | PRIVADAS DEL VALLE (FRACCIONAMIENTO) | 0021, 006A, 007A | 150350034 |
| 15 | 15035 | MÉXICO | HUEHUETOCA | PASEOS DEL PRADO | 0017 | 150350035 |
| 15 | 15036 | MÉXICO | HUEYOXTLA | HUEYOXTLA | 0086, 0283, 0298 | 150360001 |
| 15 | 15036 | MÉXICO | HUEYOXTLA | EMILIANO ZAPATA (SAN JOSE BATA) | 0014, 0033 | 150360004 |
| 15 | 15036 | MÉXICO | HUEYOXTLA | JILOTZINGO | 0194, 0207 | 150360006 |
| 15 | 15036 | MÉXICO | HUEYOXTLA | NOPALA (GUADALUPE NOPALA) | 032A, 033A, 0349 | 150360007 |
| 15 | 15036 | MÉXICO | HUEYOXTLA | SAN FRANCISCO ZACACALCO | 0137, 0141, 0156, 0211, 0226 | 150360008 |
| 15 | 15036 | MÉXICO | HUEYOXTLA | SANTA MARIA AJOLAPAN | 0230, 0245, 025A, 026A, 0279, 0300, 0315 | 150360009 |
| 15 | 15037 | MÉXICO | HUIXQUILUCAN | HUIXQUILUCAN DE DEGOLLADO | 0384 | 150370001 |
| 15 | 15037 | MÉXICO | HUIXQUILUCAN | DOS RIOS | 0276 | 150370005 |
| 15 | 15037 | MÉXICO | HUIXQUILUCAN | JESUS DEL MONTE | 0280 | 150370009 |
| 15 | 15037 | MÉXICO | HUIXQUILUCAN | MAGDALENA CHICHICASPA | 0401, 0416, 069A | 150370013 |
| 15 | 15037 | MÉXICO | HUIXQUILUCAN | SAN BARTOLOME COATEPEC | 0435, 044A | 150370018 |
| 15 | 15037 | MÉXICO | HUIXQUILUCAN | SAN CRISTOBAL TEXCALUCAN | 0651 | 150370019 |
| 15 | 15037 | MÉXICO | HUIXQUILUCAN | SAN FRANCISCO AYOTZUZO | 0647 | 150370021 |
| 15 | 15037 | MÉXICO | HUIXQUILUCAN | SAN JUAN YAUITEPEC | 0666 | 150370023 |
| 15 | 15037 | MÉXICO | HUIXQUILUCAN | SANTA CRUZ AYOTZUZO | 0454, 0469, 0609, 0613, 0632 | 150370024 |
| 15 | 15037 | MÉXICO | HUIXQUILUCAN | SANTIAGO YANCUITLALPAN | 0261 | 150370025 |
| 15 | 15037 | MÉXICO | HUIXQUILUCAN | ZACAMULPA | 0327 | 150370026 |
| 15 | 15037 | MÉXICO | HUIXQUILUCAN | NAUCALPAN DE JUAREZ | 006A, 0187, 0308, 0488, 0492, 0524, 0539, 0685 | 150370071 |
| 15 | 15037 | MÉXICO | HUIXQUILUCAN | EL HIELO | 0755, 0158, 0213, 0232, 0302, 0567, 0603, 0618, 0622, 0637, 0641, 0656, 0675, 068A, 0694, 0745, 075A, 076A, 0868, 0872, 0887, 0891, 0904, 0919, 0942, 0980, 1048, 1052, 1071, 1086, 1116, 1122, 1137, 1141, 1156, 1180, 1211, 1226, 1230, 1245, 125A, 1284, 1279, 1300, 1368, 1372, 1387, 1391, 1404, 1418, 1442, 1457, 1461, 1476, 1508, 1512, 1777, 1781, 1796, 1809, 1813, 1828, 1847, 1851, 1866, 1885, 1917, 1921, 1936, 1940, 196A, 1974, 2008, 2012, 2027, 207A, 2084, 2098, 2101, 2116, 2135, 214A, 215A, 2169, 2173, 2188, 2224, 2239, 2243, 2258, 2282, 2277, 2332 | 150370089 |
| 15 | 15039 | MÉXICO | IXTAPALUCA | IXTAPALUCA | | 150390001 |
| 15 | 15039 | MÉXICO | IXTAPALUCA | SAN BUENAVENTURA | 1635 | 150390003 |
| 15 | 15039 | MÉXICO | IXTAPALUCA | COATEPEC | 0800, 0815, 1315, 2313 | 150390004 |
| 15 | 15039 | MÉXICO | IXTAPALUCA | MANUEL AVILA CAMACHO | 1546 | 150390007 |
| 15 | 15039 | MÉXICO | IXTAPALUCA | RIO FRIO DE JUAREZ | 0073, 082A, 083A, 0849, 0853, 1349, 1495, 221A | 150390011 |
| 15 | 15039 | MÉXICO | IXTAPALUCA | SAN FRANCISCO ACUAUTLA | 0779, 0798, 1175, 118A, 1283, 2031, 2046, 2296 | 150390012 |
| 15 | 15039 | MÉXICO | IXTAPALUCA | JORGE JIMENEZ CANTU | 1743, 1758, 2050, 2065, 2192, 2205 | 150390064 |
| 15 | 15039 | MÉXICO | IXTAPALUCA | SAN JERÓNIMO CUATRO VIENTOS | 1584, 1599, 1601, 1706, 172A | 150390151 |
| 15 | 15040 | MÉXICO | IXTAPAN DE LA SAL | IXTAPAN DE LA SAL | 0036, 0055, 0089, 0093, 0106, 0110, 0125, 013A | 150400001 |
| 15 | 15041 | MÉXICO | IXTAPAN DEL ORO | IXTAPAN DEL ORO | 0029 | 150410001 |
| 15 | 15042 | MÉXICO | IXTLAHUACA | LA CONCEPCIÓN DE LOS BAÑOS | 044A, 0454 | 150420002 |
| 15 | 15042 | MÉXICO | IXTLAHUACA | GUADALUPE CACHI | 037A | 150420007 |
| 15 | 15042 | MÉXICO | IXTLAHUACA | SAN BARTOLO DEL LLANO | 0401, 0416 | 150420016 |
| 15 | 15042 | MÉXICO | IXTLAHUACA | SAN CRISTÓBAL DE LOS BAÑOS | 0346 | 150420017 |
| 15 | 15042 | MÉXICO | IXTLAHUACA | SAN JERÓNIMO IXTAPANONGO | 0384 | 150420022 |
| 15 | 15042 | MÉXICO | IXTLAHUACA | SAN JUAN DE LAS MANZANAS | 0350 | 150420024 |
| 15 | 15042 | MÉXICO | IXTLAHUACA | SAN PEDRO LA CABECERA | 0399 | 150420029 |





| Clave de Entidad Federativa | Clave de Municipio | Clave de Localidad | Nombre de Entidad Federativa | Nombre de Municipio | Nombre de Localidad | AGEB | Clave de Localidad Actual (Junio de 2022) |
|-----------------------------|--------------------|--------------------|------------------------------|---------------------|--|--|---|
| 15 | 15042 | 150420030 | MÉXICO | IXTLAHUACA | SAN PEDRO DE LOS BAÑOS | 0331, 0420, 0435 | 150420030 |
| 15 | 15042 | 150420031 | MÉXICO | IXTLAHUACA | SANTA ANA IXTLAHUACA (SANTA ANA IXTLAHUACINGO) | 0295, 0473, 0486, 0492 | 150420031 |
| 15 | 15042 | 150420032 | MÉXICO | IXTLAHUACA | SANTA ANA LA LADERA | 0365 | 150420032 |
| 15 | 15042 | 150420033 | MÉXICO | IXTLAHUACA | SANTA MARIA DEL LLANO | 012A | 150420033 |
| 15 | 15042 | 150420034 | MÉXICO | IXTLAHUACA | EMILIANO ZAPATA (SANTO DOMINGO) | 0219 | 150420034 |
| 15 | 15042 | 150420035 | MÉXICO | IXTLAHUACA | SANTO DOMINGO DE GUZMÁN | 0223, 0469 | 150420035 |
| 15 | 15043 | 150430001 | MÉXICO | XALATLACO | XALATLACO | 0061, 0076, 0080, 0095, 0108, 0112 | 150430001 |
| 15 | 15044 | 150440001 | MÉXICO | JALTENCO | JALTENCO | 004A, 0092, 0105 | 150440001 |
| 15 | 15044 | 150440020 | MÉXICO | JALTENCO | ALBORADA JALTENCO | 011A, 0124, 0139, 0143, 0158 | 150440020 |
| 15 | 15045 | 150450001 | MÉXICO | JILOTEPEC | JILOTEPEC DE MOLINA ENRIQUEZ | 0278, 0386, 0390, 0422 | 150450001 |
| 15 | 15045 | 150450007 | MÉXICO | JILOTEPEC | CANALEJAS | 0441, 0456, 0460, 0475, 048A, 049A, 0507 | 150450007 |
| 15 | 15046 | 150460001 | MÉXICO | JILOTZINGO | SANTA ANA JILOTZINGO | 0025 | 150460001 |
| 15 | 15046 | 150460003 | MÉXICO | JILOTZINGO | SAN LUIS AYUCAN | 0059 | 150460003 |
| 15 | 15046 | 150460005 | MÉXICO | JILOTZINGO | SANTA MARIA MAZATLA | 0063 | 150460005 |
| 15 | 15047 | 150470020 | MÉXICO | JIQUILCO | SAN FELIPE Y SANTIAGO | 0183 | 150470020 |
| 15 | 15047 | 150470025 | MÉXICO | JIQUILCO | PRIMERA MANZANA DE SANTA CRUZ TEPEXPAN | 015A | 150470025 |
| 15 | 15048 | 150480001 | MÉXICO | JOCOTITLÁN | CIUDAD DE JOCOTITLÁN | 034A, 035A, 041A, 0424, 0462 | 150480001 |
| 15 | 15048 | 150480008 | MÉXICO | JOCOTITLÁN | LOS REYES | 0250, 0320, 0335 | 150480008 |
| 15 | 15048 | 150480012 | MÉXICO | JOCOTITLÁN | SAN JUAN COAJOMULCO | 0195 | 150480012 |
| 15 | 15048 | 150480013 | MÉXICO | JOCOTITLÁN | SAN MIGUEL TENOCHTITLÁN | 0123, 0265, 0284, 0439 | 150480013 |
| 15 | 15048 | 150480015 | MÉXICO | JOCOTITLÁN | SANTA MARIA CITENDIJE | 0301, 0316, 0373, 0388 | 150480015 |
| 15 | 15048 | 150480018 | MÉXICO | JOCOTITLÁN | SANTIAGO YECHE | 0405 | 150480018 |
| 15 | 15049 | 150490001 | MÉXICO | JOCUINGO | JOCUINGO DE LEÓN GUZMÁN | 0065, 007A, 0084, 0116 | 150490001 |
| 15 | 15049 | 150490005 | MÉXICO | JOCUINGO | TECHUHULCO DE ALLENDE | 0027 | 150490005 |
| 15 | 15050 | 150500001 | MÉXICO | JUCHITEPEC | JUCHITEPEC DE MARIANO RIVAPALACIO | 0047, 006A, 0102, 0117, 0121, 0136, 0174, 0189 | 150500001 |
| 15 | 15050 | 150500002 | MÉXICO | JUCHITEPEC | SAN MATÍAS CULIUNGO | 0140, 0155, 016A, 0193 | 150500002 |
| 15 | 15051 | 150510001 | MÉXICO | LERMA | LERMA DE VILLADA | 0186, 0275, 0466 | 150510001 |
| 15 | 15051 | 150510007 | MÉXICO | LERMA | COLONIA ALVARO OBREGÓN TLALMILOLPAN | 028A, 029A | 150510007 |
| 15 | 15051 | 150510017 | MÉXICO | LERMA | SAN FRANCISCO XOCHICUAUTLA | 0400 | 150510017 |
| 15 | 15051 | 150510020 | MÉXICO | LERMA | SAN MATEO ATARASQUILLO | 0330 | 150510020 |
| 15 | 15051 | 150510021 | MÉXICO | LERMA | SAN MIGUEL AMEYALCO | 0078 | 150510021 |
| 15 | 15051 | 150510022 | MÉXICO | LERMA | SAN NICOLÁS PERALTA | 035A, 036A | 150510022 |
| 15 | 15051 | 150510024 | MÉXICO | LERMA | SAN PEDRO TULTEPEC | 0379, 0383, 0398 | 150510024 |
| 15 | 15051 | 150510026 | MÉXICO | LERMA | SANTA MARIA ATARASQUILLO | 0307, 0311, 0326, 0345 | 150510026 |
| 15 | 15051 | 150510028 | MÉXICO | LERMA | SANTIAGO ANALCO | 0415, 050A | 150510028 |
| 15 | 15052 | 150520001 | MÉXICO | MALINALCO | MALINALCO | 0056, 0060, 0075, 008A, 0184, 0179, 0183, 0188 | 150520001 |
| 15 | 15053 | 150530001 | MÉXICO | MELCHOR OCAMPO | MELCHOR OCAMPO | 0053, 0066, 0072, 0104, 0123, 0138, 0142, 0212, 0227, 0284 | 150530001 |
| 15 | 15053 | 150530005 | MÉXICO | MELCHOR OCAMPO | SAN FRANCISCO TENOPALCO | 0299, 0320, 0354, 0369 | 150530005 |
| 15 | 15053 | 150530017 | MÉXICO | MELCHOR OCAMPO | LOMAS DE TENOPALCO | 0015, 0087 | 150530017 |
| 15 | 15053 | 150530026 | MÉXICO | MELCHOR OCAMPO | COLONIA 2 DE SEPTIEMBRE | 0157 | 150530026 |
| 15 | 15054 | 150540001 | MÉXICO | METEPEC | METEPEC | 0563 | 150540001 |
| 15 | 15054 | 150540032 | MÉXICO | METEPEC | SAN BARTOLOMÉ TLATELULCO | 0031, 0760 | 150540032 |
| 15 | 15054 | 150540035 | MÉXICO | METEPEC | SAN GASPAR TLAHUELLPAN | 0633 | 150540035 |
| 15 | 15054 | 150540037 | MÉXICO | METEPEC | SAN JERONIMO CHICAHUALCO | 0991 | 150540037 |
| 15 | 15054 | 150540038 | MÉXICO | METEPEC | SAN JORGE PUEBLO NUEVO | 1097 | 150540038 |
| 15 | 15054 | 150540041 | MÉXICO | METEPEC | SAN LORENZO COACALCO (SAN LORENZO) | 0766 | 150540041 |
| 15 | 15054 | 150540043 | MÉXICO | METEPEC | SAN LUCAS TUNGO (SAN LUCAS) | 0741, 1256 | 150540043 |
| 15 | 15054 | 150540047 | MÉXICO | METEPEC | SAN MIGUEL TOTOCUITLAPILCO | 0652, 0667 | 150540047 |





| Clave de Entidad Federativa | Clave de Municipio | Clave de Localidad | Nombre de Entidad Federativa | Nombre de Municipio | Nombre de Localidad | AGEB | Clave de Localidad Actual (junio de 2022) |
|-----------------------------|--------------------|--------------------|------------------------------|---------------------|----------------------------------|--|---|
| 15 | 15054 | 150540049 | MÉXICO | METEPEC | SAN SALVADOR TIZATLALI | 1237 | 150540049 |
| 15 | 15054 | 150540055 | MÉXICO | METEPEC | SANTA MARIA MAGDALENA OCOTITLÁN | 0506 | 150540055 |
| 15 | 15055 | 150550001 | MÉXICO | MEXICALTZINGO | SAN MATEO MEXICALTZINGO | 0058 | 150550001 |
| 15 | 15056 | 150560001 | MÉXICO | MORELOS | SAN BARTOLO MORELOS | 0089 | 150560001 |
| 15 | 15056 | 150560006 | MÉXICO | MORELOS | SAN LORENZO MALACOTA | 0093 | 150560006 |
| 15 | 15056 | 150560009 | MÉXICO | MORELOS | SANTA CLARA DE JUÁREZ | 0178, 0214 | 150560009 |
| 15 | 15056 | 150560018 | MÉXICO | MORELOS | BARRIO CUARTO (LA LOMA) | 020A | 150560018 |
| 15 | 15057 | 150570001 | MÉXICO | NAUCALPAN DE JUÁREZ | NAUCALPAN DE JUÁREZ | 0283, 032A, 0353, 0372, 0391, 0404, 0599, 0616, 064A, 0669, 0688, 0692, 0705, 071A, 0743, 0813, 0851, 0866, 0870, 0940, 0955, 1084, 1116, 1417, 146A, 1474, 1493, 1506, 1525, 153A, 1544, 1563, 160A, 1629, 1633, 1648, 1652, 1667, 1671, 1690, 1703, 1718, 1741, 1756, 1775, 1794, 1807, 1811, 1826, 1830, 1845, 185A, 1864, 1879, 1883, 1898, 1900, 1915, 192A, 1934, 1949, 1963, 1968, 2010, 2025, 204A, 2059, 2063, 2078, 2082, 2097, 210A, 2114, 2129, 2148, 2152, 2167, 2171, 2186, 2203, 2222, 2241, 2256, 2294, 2307, 2311, 2364, 2379, 2383, 2415, 2434, 2557, 2576, 2595, 2608, 2665, 267A | 150570001 |
| 15 | 15057 | 150570088 | MÉXICO | NAUCALPAN DE JUÁREZ | SAN FRANCISCO CHIMALPA | 2631, 2646 | 150570088 |
| 15 | 15057 | 150570098 | MÉXICO | NAUCALPAN DE JUÁREZ | SANTIAGO TEPATLAXCO | 2627 | 150570098 |
| 15 | 15057 | 150570287 | MÉXICO | NAUCALPAN DE JUÁREZ | EJIDO DE SAN FRANCISCO CHIMALPA | 2689 | 150570287 |
| 15 | 15058 | 150580001 | MÉXICO | NEZAHUALCÓYOTL | CIUDAD NEZAHUALCÓYOTL | 0100, 0134, 0149, 0168, 0172, 0191, 0238, 0261, 0276, 0280, 0308, 0312, 0327, 0331, 0346, 0350, 037A, 0384, 0416, 0420, 0435, 044A, 0454, 0468, 0473, 0498, 0492, 0505, 0539, 0543, 0562, 0609, 0613, 0628, 0632, 0647, 0651, 0666, 0670, 068A, 0721, 0736, 0740, 076A, 0774, 0789, 0793, 0806, 0810, 0825, 0844, 0859, 0863, 0878, 0882, 0897, 0914, 0967, 0971, 0986, 1062, 1081, 1089, 1310, 133A, 1344, 1359, 1363, 1447, 1151, 1166, 1170, 119A, 1289, 1310, 133A, 1344, 1359, 1363, 1378, 1382, 1397, 1414, 1429, 1433, 1448, 1452, 1467, 1486, 1541, 1556, 156A, 1594, 1611, 1630, 1657, 1661, 1999, 2041, 2075, 208A, 2094, 2107, 2111, 2126, 2130, 2145 | 150580001 |
| 15 | 15058 | 150580001 | MÉXICO | NEXTLALPAN | SANTA ANA NEXTLALPAN | 0038, 0042, 0057, 0080, 0108, 0112, 0127, 0146 | 150580001 |
| 15 | 15059 | 150590017 | MÉXICO | NEXTLALPAN | SAN MIGUEL JALTOCAN | 0150, 0165 | 150590017 |
| 15 | 15059 | 150590033 | MÉXICO | NEXTLALPAN | PRADOS SAN FRANCISCO | 0254, 0289, 0273 | 150590033 |
| 15 | 15059 | 150590058 | MÉXICO | NEXTLALPAN | EX-HACIENDA SANTA INÉS | 017A, 0184, 0199, 0201, 0216 | 150590058 |
| 15 | 15059 | 150590062 | MÉXICO | NEXTLALPAN | PASEOS DEL VALLE | 0019, 0023, 0220, 0235, 024A | 150590062 |
| 15 | 15060 | 150600001 | MÉXICO | NICOLÁS ROMERO | CIUDAD NICOLÁS ROMERO | 0132, 0170, 019A, 040A, 0448, 0541, 0560, 0607, 0626, 0645, 0700, 072A, 073A, 0772, 0819, 0838, 0842, 0857, 0876, 0880, 0808, 0912, 1003, 1018, 1022, 1037, 1060, 1094, 1107, 1130, 1145, 1179, 1215, 122A, 1291, 1304, 1319 | 150600001 |
| 15 | 15060 | 150600003 | MÉXICO | NICOLÁS ROMERO | QUINTO BARRIO (EJIDO CAHUACÁN) | 0414, 0518, 1249 | 150600003 |
| 15 | 15060 | 150600004 | MÉXICO | NICOLÁS ROMERO | SANTA MARIA MAGDALENA CAHUACÁN | 0081, 1268 | 150600004 |
| 15 | 15060 | 150600015 | MÉXICO | NICOLÁS ROMERO | COLONIA MORELOS | 1342, 1357 | 150600015 |
| 15 | 15060 | 150600016 | MÉXICO | NICOLÁS ROMERO | PROGRESO INDUSTRIAL | 0679, | 150600016 |
| 15 | 15060 | 150600018 | MÉXICO | NICOLÁS ROMERO | SAN FRANCISCO MAGÚ | 0382, 1287 | 150600018 |
| 15 | 15060 | 150600020 | MÉXICO | NICOLÁS ROMERO | SAN JOSÉ EL VIDRIO | 0984 | 150600020 |
| 15 | 15060 | 150600025 | MÉXICO | NICOLÁS ROMERO | TRANSFIGURACIÓN | 0429 | 150600025 |
| 15 | 15060 | 150600082 | MÉXICO | NICOLÁS ROMERO | VEINTIDÓS DE FEBRERO | 0661, 1183, 1198, 1200, 1272 | 150600082 |
| 15 | 15061 | 150610001 | MÉXICO | NOPALTEPEC | NOPALTEPEC | 0021, 0036, 006A, 0074, 0089, 0093, 0106, 0110, 0125 | 150610001 |
| 15 | 15061 | 150610004 | MÉXICO | NOPALTEPEC | SAN FELIPE TEOTITLÁN | 0144, 0159, 0163, 0178, 0182, 0197, 020A, 0214 | 150610004 |
| 15 | 15062 | 150620001 | MÉXICO | OCOYOACAC | OCOYOACAC | 0118, 0175, 018A, 0194, 0207, 0211, 0226, 0230, 0245, 0264, 0298 | 150620001 |
| 15 | 15062 | 150620014 | MÉXICO | OCOYOACAC | EL PEDREGAL DE GUADALUPE HIDALGO | 025A, 0300, 0315, 032A | 150620014 |
| 15 | 15062 | 150620020 | MÉXICO | OCOYOACAC | SAN JERÓNIMO ACAZULCO | 0048, 0122, 0137, 0279 | 150620020 |
| 15 | 15062 | 150620022 | MÉXICO | OCOYOACAC | SAN PEDRO ATLAPULCO | 0067, 0141, 0160, 0283 | 150620022 |





| Clave de Entidad Federativa | Clave de Municipio | Clave de Localidad | Nombre de Entidad Federativa | Nombre de Municipio | Nombre de Localidad | AGEB | Clave de Localidad Actual (junio de 2022) |
|-----------------------------|--------------------|--------------------|------------------------------|-----------------------------|---|--|---|
| 15 | 15062 | 150620023 | MÉXICO | OCOYOACAC | SAN PEDRO CHOLULA | 0033 | 150620023 |
| 15 | 15063 | 150630001 | MÉXICO | OCUILAN | OCUILAN DE ARTEAGA | 0064 | 150630001 |
| 15 | 15063 | 150630025 | MÉXICO | OCUILAN | SANTA MONICA | 0134 | 150630025 |
| 15 | 15064 | 150640001 | MÉXICO | EL ORO | EL ORO DE HIDALGO | 0095, 0108, 0127, 0131 | 150640001 |
| 15 | 15065 | 150650001 | MÉXICO | OTUMBA | OTUMBA DE GÓMEZ FARIAS | 0035, 0105, 011A, 0143, 0158, 0270, 0302 | 150650001 |
| 15 | 15065 | 150650007 | MÉXICO | OTUMBA | CUAUTLACINGO | 0209, 0213, 0228, 0232, 0247 | 150650007 |
| 15 | 15065 | 150650011 | MÉXICO | OTUMBA | OXTOTIPAC | 0251, 0266, 0285, 029A | 150650011 |
| 15 | 15065 | 150650019 | MÉXICO | OTUMBA | SANTIAGO TOLMAN | 0162, 0177 | 150650019 |
| 15 | 15067 | 150670001 | MÉXICO | OTZOLOTEPEC | VILLA CUAUHTEMOC | 0190, 0203 | 150670001 |
| 15 | 15067 | 150670005 | MÉXICO | OTZOLOTEPEC | COLONIA GUADALUPE VICTORIA | 0218, 0222 | 150670005 |
| 15 | 15067 | 150670012 | MÉXICO | OTZOLOTEPEC | SAN MATEO CAPULHUAC | 0186 | 150670012 |
| 15 | 15067 | 150670013 | MÉXICO | OTZOLOTEPEC | SAN MATEO MOZOCUILPAN | 0260 | 150670013 |
| 15 | 15067 | 150670014 | MÉXICO | OTZOLOTEPEC | SANTA ANA JILOZINGO | 0148, 028A | 150670014 |
| 15 | 15067 | 150670015 | MÉXICO | OTZOLOTEPEC | SANTA MARIA TETITLA | 0275 | 150670015 |
| 15 | 15068 | 150680001 | MÉXICO | OZUMBA | OZUMBA DE ALZATE | 0022, 008A, 0111, 0130, 0145, 015A, 016A | 150680001 |
| 15 | 15068 | 150680007 | MÉXICO | OZUMBA | SAN VICENTE CHIMALHUACÁN | 0018, 0179 | 150680007 |
| 15 | 15068 | 150680001 | MÉXICO | PAPALOTLA | SAN MATEO TECALCO | 0183 | 150680001 |
| 15 | 15070 | 150700001 | MÉXICO | LA PAZ | PAPALOTLA | 002A, 0049, 0068 | 150700001 |
| 15 | 15070 | 150700005 | MÉXICO | LA PAZ | LOS REYES ACAQUILPAN | 0020, 0035, 004A, 0105, 011A, 0143, 0158, 0209, 0393, 0406, 0410, 0425, 043A, 0463, 0478, 0482, 0656, 068A, 0694 | 150700005 |
| 15 | 15070 | 150700008 | MÉXICO | LA PAZ | LA MAGDALENA ATLICPAC | 0919, 0923, 0938 | 150700008 |
| 15 | 15070 | 150700009 | MÉXICO | LA PAZ | SAN SEBASTIÁN CHIMALPA | 0951, 0976 | 150700009 |
| 15 | 15070 | 150700013 | MÉXICO | LA PAZ | TECAMACHALCO | 0980, 0995 | 150700013 |
| 15 | 15070 | 150700017 | MÉXICO | LA PAZ | EMILIANO ZAPATA | 1014, 1029, 1033, 1052, 1067 | 150700017 |
| 15 | 15070 | 150700019 | MÉXICO | LA PAZ | PROFESOR CARLOS HANK GONZÁLEZ | 1071, 1090 | 150700019 |
| 15 | 15070 | 150700036 | MÉXICO | LA PAZ | EL PINO | 1103, 1118 | 150700036 |
| 15 | 15070 | 150700037 | MÉXICO | LA PAZ | ARENAL | 1122 | 150700037 |
| 15 | 15070 | 150700038 | MÉXICO | LA PAZ | BOSQUES DE LA MAGDALENA | 1137 | 150700038 |
| 15 | 15070 | 150700039 | MÉXICO | LA PAZ | LOMAS DE SAN SEBASTIÁN | 1156, 1160, 1175, 118A, 1194, 1207, 1211, 1226 | 150700039 |
| 15 | 15070 | 150700040 | MÉXICO | LA PAZ | LOMAS DE ALTAVISTA | 1230, 1245 | 150700040 |
| 15 | 15070 | 150700041 | MÉXICO | LA PAZ | SAN ISIDRO | 125A, 126A, 1279, 1283, 1298, 1300, 1315, 132A, 133A, 1366, 1372, 1387, 1476 | 150700041 |
| 15 | 15070 | 150700042 | MÉXICO | LA PAZ | SAN JOSÉ LAS PALMAS | 1404, 1419, 1423, 1438, 1480, 1508, 1512 | 150700042 |
| 15 | 15070 | 150700043 | MÉXICO | LA PAZ | TECHACHALTITLA | 1442 | 150700043 |
| 15 | 15071 | 150710001 | MÉXICO | POLOTITLÁN | UNIDAD ACAQUILPAN | 1457, 1461, 1495 | 150710001 |
| 15 | 15072 | 150720001 | MÉXICO | RAYÓN | POLOTITLÁN DE LA ILUSTRACIÓN | 0047, 0085, 009A, 0102 | 150720001 |
| 15 | 15073 | 150730001 | MÉXICO | SAN ANTONIO LA ISLA | SANTA MARIA RAYÓN | 0097, 010A | 150730001 |
| 15 | 15074 | 150740001 | MÉXICO | SAN FELIPE DEL PROGRESO | SAN ANTONIO LA ISLA | 0041, 0056, 0060, 0075 | 150740001 |
| 15 | 15074 | 150740002 | MÉXICO | SAN FELIPE DEL PROGRESO | SAN FELIPE DEL PROGRESO | 0142, 0299, 0301, 0316, 0320, 0388, 0477, 0481 | 150740002 |
| 15 | 15074 | 150740027 | MÉXICO | SAN FELIPE DEL PROGRESO | COLVARIO DEL CARMEN | 041A | 150740027 |
| 15 | 15074 | 150740029 | MÉXICO | SAN FELIPE DEL PROGRESO | DOLORES HIDALGO | 042A | 150740029 |
| 15 | 15074 | 150740045 | MÉXICO | SAN FELIPE DEL PROGRESO | EMILIO PORTES GIL | 034A, 0373 | 150740045 |
| 15 | 15074 | 150740074 | MÉXICO | SAN FELIPE DEL PROGRESO | SAN ANTONIO DE LAS HUERTAS | 0443 | 150740074 |
| 15 | 15074 | 150740092 | MÉXICO | SAN FELIPE DEL PROGRESO | SAN AGUSTÍN MEXTEPEC | 0458, 0462, 0496 | 150740092 |
| 15 | 15074 | 150740093 | MÉXICO | SAN FELIPE DEL PROGRESO | SAN JUAN JALPA CENTRO | 0335 | 150740093 |
| 15 | 15074 | 150740097 | MÉXICO | SAN FELIPE DEL PROGRESO | SAN LUCAS OCOTEPEC | 0392 | 150740097 |
| 15 | 15074 | 150740098 | MÉXICO | SAN FELIPE DEL PROGRESO | SAN MIGUEL LA LABOR | 0369 | 150740098 |
| 15 | 15074 | 150740104 | MÉXICO | SAN FELIPE DEL PROGRESO | SAN NICOLÁS GUADALUPE | 0265 | 150740104 |
| 15 | 15074 | 150740240 | MÉXICO | SAN FELIPE DEL PROGRESO | SAN PEDRO EL ALTO | 028A | 150740240 |
| 15 | 15075 | 150750001 | MÉXICO | SAN MARTÍN DE LAS PIRÁMIDES | BARRIO SAN JOSÉ, EJIDO DE SAN PEDRO EL ALTO | 0439 | 150750001 |
| 15 | 15075 | 150750001 | MÉXICO | SAN MARTÍN DE LAS PIRÁMIDES | SAN MARTÍN DE LAS PIRÁMIDES | 0046, 0050, 0135, 014A, 015A, 0169 | 150750001 |

(Handwritten signature)





BIENESTAR

SECRETARÍA DE BIENESTAR

| Clave de Entidad Federativa | Clave de Municipio | Clave de Localidad | Nombre de Entidad Federativa | Nombre de Municipio | Nombre de Localidad | AGEB | Clave de Localidad Actual (junio de 2022) |
|-----------------------------|--------------------|--------------------|------------------------------|-------------------------|---|--|---|
| 15 | 15076 | 150760001 | MÉXICO | SAN MATEO ATENCO | SAN MATEO ATENCO | 0058, 0062, 0077, 0096, 0109, 0113, 0128, 0132, 0165, 0202, 0240, 0306, 0310, 0325, 0359, 0378, 0382, 040A, 0414 | 150760001 |
| 15 | 15076 | 150760012 | MÉXICO | SAN MATEO ATENCO | SANTA MARÍA LA ASUNCIÓN | 0397 | 150760011 |
| 15 | 15079 | 150790001 | MÉXICO | SOYANIQUILPAN DE JUÁREZ | SAN FRANCISCO SOYANIQUILPAN | 0083 | 150790001 |
| 15 | 15080 | 150800001 | MÉXICO | SULTEPEC | SULTEPEC DE PEDRO ASCENSCIO DE ALOUISIRAS | 0169, 0173 | 150800001 |
| 15 | 15081 | 150810001 | MÉXICO | TECÁMAC | TECÁMAC DE FELIPE VILLANUEVA | 033A, 073A, 0749, 1183 | 150810001 |
| 15 | 15081 | 150810004 | MÉXICO | TECÁMAC | LOS REYES ACOZAC | 0537, 0560, 0575, 0607, 0611 | 150810004 |
| 15 | 15081 | 150810009 | MÉXICO | TECÁMAC | SAN PABLO TECALCO | 0382, 0912 | 150810009 |
| 15 | 15081 | 150810012 | MÉXICO | TECÁMAC | SANTA MARÍA AJOLOAPAN | 0378, 0626, 0645, 0753, 0768, 0772, 0946, 122A | 150810012 |
| 15 | 15081 | 150810019 | MÉXICO | TECÁMAC | OJO DE AGUA | 0096, 0170, 0185, 019A, 0202, 0217, 027A, 0289, 0293, 0429, 0518, 0541, 0664, 0679, 0683, 0698, 0700, 0823, 089A, 1056, 1107, 1111, 1145, 1179, 1249, 130A, 1338 | 150810019 |
| 15 | 15081 | 150810025 | MÉXICO | TECÁMAC | SAN MARTIN AZCATEPEC | 0151, 0240, 0255, 026A, 0448, 0452, 0715, 1198, 1200 | 150810025 |
| 15 | 15081 | 150810050 | MÉXICO | TECÁMAC | FRACCIONAMIENTO SANTA CRUZ TECÁMAC | 1288 | 150810050 |
| 15 | 15081 | 150810068 | MÉXICO | TECÁMAC | FRACCIONAMIENTO SOCIAL PROGRESIVO SANTO TOMÁS CHICONAUTLA | 0876, 0980, 1094 | 150810068 |
| 15 | 15082 | 150820001 | MÉXICO | TEJUPLILCO | TEJUPLILCO DE HIDALGO | 0110, 020A, 0375, 0426, 0430, 0445, 045A, 046A, 0479, 0549, 0587, 0591, 0619, 0638, 0657, 0661, 0676 | 150820001 |
| 15 | 15082 | 150820022 | MÉXICO | TEJUPLILCO | BEJUCOS | 039A, 0407, 0411 | 150820022 |
| 15 | 15083 | 150830001 | MÉXICO | TEMAMATLA | TEMAMATLA | 0048, 0052, 0067, 0071, 0086 | 150830001 |
| 15 | 15084 | 150840001 | MÉXICO | TEMASCALAPA | TEMASCALAPA | 0168, 0172, 0331, 0346 | 150840001 |
| 15 | 15084 | 150840004 | MÉXICO | TEMASCALAPA | IXTLAHUACA DE CUAUHTÉMOC | 020A, 0219, 0308, 0312 | 150840004 |
| 15 | 15084 | 150840011 | MÉXICO | TEMASCALAPA | SAN BARTOLOMÉ ACTOPAN | 0280, 037A, 038A, 0399 | 150840011 |
| 15 | 15084 | 150840013 | MÉXICO | TEMASCALAPA | SAN JUAN TEACALCO | 0435, 044A | 150840013 |
| 15 | 15084 | 150840014 | MÉXICO | TEMASCALAPA | SAN LUIS TEGUAUTILAN | 0115, 0187, 0191, 0327, 0365 | 150840014 |
| 15 | 15084 | 150840017 | MÉXICO | TEMASCALAPA | SANTA ANA TLACHIHUALPA | 0295, 0401, 0416, 0420 | 150840017 |
| 15 | 15085 | 150850001 | MÉXICO | TEMASCALCINGO | TEMASCALCINGO DE JOSÉ MARÍA VELASCO | 018A, 0189, 0201, 0216, 0220, 025A, 0289, 0292, 0381, 0409 | 150850001 |
| 15 | 15085 | 150850014 | MÉXICO | TEMASCALCINGO | LA MAGDALENA | 0358, 0362, 0377 | 150850014 |
| 15 | 15085 | 150850024 | MÉXICO | TEMASCALCINGO | SAN FRANCISCO TEPELULCO | 031A, 032A, 0396 | 150850024 |
| 15 | 15085 | 150850038 | MÉXICO | TEMASCALCINGO | SANTIAGO COACHOCHITLAN | 0339, 0343 | 150850038 |
| 15 | 15086 | 150860001 | MÉXICO | TEMASCALTEPEC | TEMASCALTEPEC DE GONZÁLEZ | 0073, 0143 | 150860001 |
| 15 | 15087 | 150870001 | MÉXICO | TEMOAYA | TEMOAYA | 0070 | 150870001 |
| 15 | 15087 | 150870010 | MÉXICO | TEMOAYA | ENTHAVI | 030A | 150870010 |
| 15 | 15087 | 150870017 | MÉXICO | TEMOAYA | MOLINO ABAJO | 031A | 150870017 |
| 15 | 15087 | 150870021 | MÉXICO | TEMOAYA | SAN DIEGO ALCALÁ | 0136 | 150870021 |
| 15 | 15087 | 150870027 | MÉXICO | TEMOAYA | SAN LORENZO OYAMEL | 0278 | 150870027 |
| 15 | 15087 | 150870029 | MÉXICO | TEMOAYA | SAN PEDRO ABAJO | 0282, 0297 | 150870029 |
| 15 | 15087 | 150870030 | MÉXICO | TEMOAYA | SAN PEDRO ARRIBA | 0085, 016A, 017A, 0189, 0329 | 150870030 |
| 15 | 15087 | 150870079 | MÉXICO | TEMOAYA | FRACCIONAMIENTO RINCONADA DEL VALLE | 0333, 0348 | 150870079 |
| 15 | 15087 | 150870080 | MÉXICO | TEMOAYA | HACIENDA LAS TROJES | 0352 | 150870080 |
| 15 | 15088 | 150880001 | MÉXICO | TENANCINGO | TENANCINGO DE DEGOLLADO | 0059, 0063, 0076, 011A, 0133, 0167 | 150880001 |
| 15 | 15088 | 150880017 | MÉXICO | TENANCINGO | EL SALITRE | 0398 | 150880017 |
| 15 | 15088 | 150880021 | MÉXICO | TENANCINGO | SAN MARTÍN COAPAXTONGO | 035A | 150880021 |
| 15 | 15088 | 150880024 | MÉXICO | TENANCINGO | SANTA ANA IXTLAHUATZINGO (SANTA ANA) | 0082, 0203, 0241, 0330, 042A | 150880024 |
| 15 | 15088 | 150880027 | MÉXICO | TENANCINGO | SAN MIGUEL TECOMATLAN | 029A | 150880027 |
| 15 | 15088 | 150880034 | MÉXICO | TENANCINGO | LA TRINIDAD | 0400 | 150880034 |
| 15 | 15088 | 150880035 | MÉXICO | TENANCINGO | SAN JUAN XOCHIACA | 028A | 150880035 |
| 15 | 15088 | 150880073 | MÉXICO | TENANCINGO | SAN JOSÉ EL CUARTEL | 0415 | 150880073 |

(Handwritten signature)





| Clave de Entidad Federativa | Clave de Municipio | Nombre de Entidad Federativa | Nombre de Municipio | Nombre de Localidad | AGEB | Clave de Localidad Actual (Junio de 2022) |
|-----------------------------|--------------------|------------------------------|---------------------|---------------------------------------|--|---|
| 15 | 15089 | MÉXICO | TENANGO DEL AIRE | TENANGO DEL AIRE | 0060, 0075, 0111, 0126, 0130, 0145, 015A | 150890001 |
| 15 | 15090 | MÉXICO | TENANGO DEL VALLE | TENANGO DE ARISTA | 0146, 0150, 0155, 0199, 0201, 0273, 031A, 0362 | 150900001 |
| 15 | 15090 | MÉXICO | TENANGO DEL VALLE | SAN BARTOLOME ATLATLAHUCA | 0216, 0220, 0252, 0305, 0324, 0339, 0381 | 150900006 |
| 15 | 15090 | MÉXICO | TENANGO DEL VALLE | SAN FRANCISCO PUTLA | 0288 | 150900027 |
| 15 | 15090 | MÉXICO | TENANGO DEL VALLE | SAN FRANCISCO TEPEXOQUCA | 0269 | 150900028 |
| 15 | 15090 | MÉXICO | TENANGO DEL VALLE | SAN MIGUEL BALDERAS | 0127, 0235, 0254, 0343, 0358 | 150900035 |
| 15 | 15090 | MÉXICO | TENANGO DEL VALLE | SAN PEDRO TLANIXCO | 0023, 0377 | 150900036 |
| 15 | 15090 | MÉXICO | TENANGO DEL VALLE | SAN PEDRO ZICTEPEC | 0076 | 150900037 |
| 15 | 15090 | MÉXICO | TENANGO DEL VALLE | SANTA MARIA JAJALPA | 017A, 0184 | 150900038 |
| 15 | 15090 | MÉXICO | TENANGO DEL VALLE | SANTIAGUITO CUAXUSTENCO | 0057 | 150900039 |
| 15 | 15091 | MÉXICO | TEOLOYUCAN | TEOLOYUCAN | 004A, 0054, 0069, 0088, 0092, 0158, 0162, 0177, 0181, 0196, 0209, 0213, 0266, 0302 | 150910001 |
| 15 | 15091 | MÉXICO | TEOLOYUCAN | SAN BARTOLO | 0073 | 150910010 |
| 15 | 15092 | MÉXICO | TEOTIHUACÁN | TEOTIHUACÁN DE ARISTA | 0085, 0136, 0189, 0193, 0206, 0210, 0225, 0244, 0259, 0263, 0278, 0297, 0314 | 150920001 |
| 15 | 15092 | MÉXICO | TEOTIHUACÁN | ATLATONGO | 0032, 009A, 0102, 0117 | 150920002 |
| 15 | 15092 | MÉXICO | TEOTIHUACÁN | SAN FRANCISCO MAZAPA | 0051, 0121 | 150920013 |
| 15 | 15092 | MÉXICO | TEOTIHUACÁN | SAN LORENZO TLAMIMOLPAN | 0140, 0155, 0282 | 150920019 |
| 15 | 15092 | MÉXICO | TEOTIHUACÁN | SAN SEBASTIÁN XOLALPA | 016A, 0174, 030A | 150920020 |
| 15 | 15093 | MÉXICO | TEPETLAOXTOC | TEPETLAOXTOC DE HIDALGO | 0063, 0078, 0082, 0133, 0152 | 150930001 |
| 15 | 15093 | MÉXICO | TEPETLAOXTOC | CONCEPCIÓN JOALPAN | 010A, 0114, 0129, 0171 | 150930003 |
| 15 | 15093 | MÉXICO | TEPETLAOXTOC | SANTO TOMÁS APIPIHUASCO (SANTO TOMÁS) | 0186 | 150930014 |
| 15 | 15094 | MÉXICO | TEPETLIXPA | TEPETLIXPA | 0037, 0056, 0060, 0075, 0111 | 150940001 |
| 15 | 15094 | MÉXICO | TEPETLIXPA | NEPANTLA DE SOR JUANA INÉS DE LA CRUZ | 008A, 0094, 0107 | 150940002 |
| 15 | 15095 | MÉXICO | TEPOTZOTLÁN | TEPOTZOTLÁN | 0091, 0104, 0119, 0161, 0176, 0180, 0195, 0208, 0212, 0227, 0231, 0246, 0250, 0265, 0405, 041A, 0477, 0481 | 150950001 |
| 15 | 15095 | MÉXICO | TEPOTZOTLÁN | CANADA DE CISNEROS | 0335 | 150950005 |
| 15 | 15095 | MÉXICO | TEPOTZOTLÁN | SAN MATEO XOLOC | 027A, 0284, 0299, 0369 | 150950021 |
| 15 | 15095 | MÉXICO | TEPOTZOTLÁN | SANTIAGO CUAUTLALPAN | 0015, 0301, 0316, 0320, 0388, 0392, 0424 | 150950026 |
| 15 | 15095 | MÉXICO | TEPOTZOTLÁN | SANTA CRUZ DEL MONTE | 0458, 0462 | 150950073 |
| 15 | 15095 | MÉXICO | TEPOTZOTLÁN | EJIDO DE COYOTEPEC | 0439, 0443 | 150950074 |
| 15 | 15096 | MÉXICO | TEQUIXQUIAC | TEQUIXQUIAC | 014A, 0154, 0169, 0173, 0188, 0192, 0205, 021A, 0224, 0262 | 150960001 |
| 15 | 15096 | MÉXICO | TEQUIXQUIAC | TLAPANALOYA | 0065, 007A, 0084, 0099, 0101, 0116, 0243, 0258 | 150960008 |
| 15 | 15097 | MÉXICO | TEXCALITLÁN | TEXCALITLÁN | 0058 | 150970001 |
| 15 | 15099 | MÉXICO | TEXCOCO | TEXCOCO DE MORA | 0796, 0813 | 150990001 |
| 15 | 15099 | MÉXICO | TEXCOCO | SAN LUIS HUEXOTLA | 1741, 1756 | 150990007 |
| 15 | 15099 | MÉXICO | TEXCOCO | LA MAGDALENA PANAOYA | 1879 | 150990008 |
| 15 | 15099 | MÉXICO | TEXCOCO | MONTECILLO | 1050, 1120, 1135 | 150990012 |
| 15 | 15099 | MÉXICO | TEXCOCO | LA PURIFICACIÓN TEPETITLA | 0870 | 150990016 |
| 15 | 15099 | MÉXICO | TEXCOCO | SAN BERNARDINO | 0777 | 150990020 |
| 15 | 15099 | MÉXICO | TEXCOCO | SAN DIEGUITO XOCHIMANCA | 089A, 0902 | 150990022 |
| 15 | 15099 | MÉXICO | TEXCOCO | SAN FELIPE | 1582 | 150990023 |
| 15 | 15099 | MÉXICO | TEXCOCO | SAN JERONIMO AMANALCO | 0226, 0724, 0739, 0989 | 150990024 |
| 15 | 15099 | MÉXICO | TEXCOCO | SAN MATEO HUEXOTLA | 1737 | 150990028 |
| 15 | 15099 | MÉXICO | TEXCOCO | SAN MIGUEL COATLINCHÁN | 0349, 0565, 057A, 1084 | 150990029 |
| 15 | 15099 | MÉXICO | TEXCOCO | SAN MIGUEL TLAXIPAN | 1826 | 150990030 |
| 15 | 15099 | MÉXICO | TEXCOCO | SANTA CATARINA DEL MONTE | 0885, 096A, 0974, 1192, 1205, 1224 | 150990035 |
| 15 | 15099 | MÉXICO | TEXCOCO | SANTA MARIA TECUANILCO | 1258 | 150990041 |
| 15 | 15099 | MÉXICO | TEXCOCO | VILLA SANTIAGO CUAUTLALPAN | 0799, 0851 | 150990042 |
| 15 | 15099 | MÉXICO | TEXCOCO | TEQUEXQUINAHUAC | 032A, 0584 | 150990043 |
| 15 | 15099 | MÉXICO | TEXCOCO | SAN MIGUEL TOCUILA | 1559 | 150990044 |
| 15 | 15099 | MÉXICO | TEXCOCO | SANTA MARIA TULANTONGO | 071A, 1578 | 150990045 |
| 15 | 15099 | MÉXICO | TEXCOCO | VICENTE RIVA PALACIO | 1544 | 150990047 |

(Handwritten signature)





| Clave de Entidad Federativa | Clave de Municipio | Clave de Localidad | Nombre de Entidad Federativa | Nombre de Municipio | Nombre de Localidad | AGEB | Clave de Localidad Actual (Junio de 2022) |
|-----------------------------|--------------------|--------------------|------------------------------|---------------------|--|--|---|
| 15 | 15099 | 150990048 | MÉXICO | TEXCOCO | XOCOTLÁN | 1262 | 150990048 |
| 15 | 15099 | 150990053 | MÉXICO | TEXCOCO | LOMAS DE SAN ESTEBAN | 1807 | 150990053 |
| 15 | 15099 | 150990062 | MÉXICO | TEXCOCO | SANTIAGUITO | 1722 | 150990062 |
| 15 | 15099 | 150990064 | MÉXICO | TEXCOCO | LA TRINIDAD | 1648 | 150990064 |
| 15 | 15099 | 150990096 | MÉXICO | TEXCOCO | COLONIA GUADALUPE VICTORIA | 0033, 0048 | 150990096 |
| 15 | 15099 | 150990109 | MÉXICO | TEXCOCO | SANTA MARTHA | 0052, 0067, 0071 | 150990109 |
| 15 | 15099 | 150990171 | MÉXICO | TEXCOCO | COLONIA LEYES DE REFORMA | 185A | 150990171 |
| 15 | 15099 | 150990172 | MÉXICO | TEXCOCO | COLONIA WENCESLAO VICTORIA | 178A | 150990172 |
| 15 | 15099 | 150990173 | MÉXICO | TEXCOCO | SALTERRÍA | 1629 | 150990173 |
| 15 | 15100 | 151000001 | MÉXICO | TEZOYUCA | TEZOYUCA | 0040, 0055, 006A, 0110, 0125, 013A, 0178 | 151000001 |
| 15 | 15100 | 151000002 | MÉXICO | TEZOYUCA | EJIDO DE TEQUISISTLÁN | 0021, 0074, 0089, 0144, 0159, 0163 | 151000002 |
| 15 | 15100 | 151000007 | MÉXICO | TEZOYUCA | PRIMERO | 0182, 0197, 020A, 0214, 0229, 0233, 0246, 0252 | 151000007 |
| 15 | 15101 | 151010001 | MÉXICO | TIANGUISTENCO | SANTIAGO TIANGUISTENCO DE GALEANA | 0122, 0141, 0156, 0230 | 151010001 |
| 15 | 15101 | 151010003 | MÉXICO | TIANGUISTENCO | VILLA DE SAN NICOLÁS COATEPEC DE LAS BATEAS | 0086 | 151010003 |
| 15 | 15101 | 151010006 | MÉXICO | TIANGUISTENCO | GUADALUPE YANCUICTLALPAN (GUALUPITA) | 0388, 0372 | 151010006 |
| 15 | 15101 | 151010014 | MÉXICO | TIANGUISTENCO | SAN PEDRO TLALTIZAPAN | 0048, 0207, 0211, 0279, 0283, 0298, 0315, 0353 | 151010014 |
| 15 | 15101 | 151010015 | MÉXICO | TIANGUISTENCO | SANTIAGO TLAPA | 0160, 0175, 018A, 025A, 032A, 033A, 0349 | 151010015 |
| 15 | 15102 | 151020001 | MÉXICO | TILMIPAN | SAN ANDRÉS TILMIPAN | 0098, 0100 | 151020001 |
| 15 | 15103 | 151030001 | MÉXICO | TLALMANALCO | TLALMANALCO DE VELAZQUEZ | 0057, 0061, 0184, 0199, 0216, 0235, 0358 | 151030001 |
| 15 | 15103 | 151030004 | MÉXICO | TLALMANALCO | SAN LORENZO TLALMIMILPAN | 0019, 0023 | 151030004 |
| 15 | 15103 | 151030005 | MÉXICO | TLALMANALCO | SAN RAFAEL | 0146, 0150, 0165, 017A, C201, 024A, 0254, 0269, 0273, 0288, 0292, 0305, 031A, 0324, 0339, C343 | 151030005 |
| 15 | 15104 | 151040001 | MÉXICO | TLALNEPANTLA DE BAZ | TLALNEPANTLA | 0020, 0069, 0073, 0088, 0209, 0285, 0340, 0355, 0393, 0463, 0603, 0694, 0707, 0919, 0938, 0961, 1071, 1103, 1137, 1141, 1156, 1160, 1175, 1194, 1207, 1211, 1226, 1236, 1245, 1264, 1279, 1283, 1300, 132A, 1349, 1368, 1372, 1391, 1423, 1442, 1508, 1546, 1585, 1584, 1616, 1620, 164A, 1654, 1669, 1673, 1692, 1705, 171A, 172A, 1796, 1902, 1917, 1921, 1989, 1993, 2008, 2012, 2046, 2050, 2065, 207A, 2084, 2099, 2101, 2169, 2173, 2224, 2239, 2258, 2262, 2351 | 151040001 |
| 15 | 15104 | 151040105 | MÉXICO | TLALNEPANTLA DE BAZ | PUERTO ESCONDIDO (TEPEOLULCO PUERTO ESCONDIDO) | 2277, 2281, 2313, 2328 | 151040105 |
| 15 | 15105 | 151050001 | MÉXICO | TLATLAYA | TLATLAYA | 0117 | 151050001 |
| 15 | 15105 | 151050080 | MÉXICO | TLATLAYA | SAN PEDRO LIMÓN | 023A, 0244 | 151050080 |
| 15 | 15106 | 151060001 | MÉXICO | TOLUCA | TOLUCA DE LERDO | 0330, 035A, 0383, 0400, 0434, 0453, 0487, 0561, 0608, 0646, 1023, 1682, 1926, 1930, 1945, 195A, 1983, 1998, 2017, 2021, 206A, 207A, 2106, 2125, 2214, 2445, 2816, 3320, 3355, 3354, 3369, 3373 | 151060001 |
| 15 | 15106 | 151060044 | MÉXICO | TOLUCA | CALIXTLAHUACA | 1748 | 151060044 |
| 15 | 15106 | 151060049 | MÉXICO | TOLUCA | ARROYO VISTA HERMOSA | 5100 | 151060049 |
| 15 | 15106 | 151060050 | MÉXICO | TOLUCA | EL CERRILLO VISTA HERMOSA | 2708, 3636 | 151060050 |
| 15 | 15106 | 151060051 | MÉXICO | TOLUCA | LA CONSTITUCIÓN TOLTEPEC | 2731, 2746 | 151060051 |
| 15 | 15106 | 151060055 | MÉXICO | TOLUCA | JICALTEPEC CUEXCONTITLÁN | 3655 | 151060055 |
| 15 | 15106 | 151060062 | MÉXICO | TOLUCA | SAN ANDRÉS CUEXCONTITLÁN | 1767, 1771, 2407, 2680 | 151060062 |
| 15 | 15106 | 151060063 | MÉXICO | TOLUCA | SAN ANTONIO BUENAVISTA | 0241 | 151060063 |
| 15 | 15106 | 151060064 | MÉXICO | TOLUCA | SAN BUENAVENTURA | 4988, 4992 | 151060064 |
| 15 | 15106 | 151060065 | MÉXICO | TOLUCA | SAN CAYETANO MORELOS | 2977, 2981, 3458 | 151060065 |
| 15 | 15106 | 151060066 | MÉXICO | TOLUCA | SAN CRISTÓBAL HUICHCHITLÁN | 4668, 4672, 4687, 4691, 4704, 4719, 4723, 4738, 4742, 4757, 4761, 4776 | 151060066 |
| 15 | 15106 | 151060068 | MÉXICO | TOLUCA | SAN DIEGO DE LOS PADRES CUEXCONTITLÁN | 2590, 373A, 3744 | 151060068 |
| 15 | 15106 | 151060072 | MÉXICO | TOLUCA | SAN JOSE GUADALUPE OTZACATIPAN | 2178 | 151060072 |





| Clave de Entidad Federativa | Clave de Municipio | Clave de Localidad | Nombre de Entidad Federativa | Nombre de Municipio | Nombre de Localidad | AGEB | Clave de Localidad Actual (Junio de 2022) |
|-----------------------------|--------------------|--------------------|------------------------------|---------------------|--|--|---|
| 15 | 15106 | 151060073 | MÉXICO | TOLUCA | SAN JUAN TILAPA | 0294, 1574, 2750, 2943 | 151060073 |
| 15 | 15106 | 151060075 | MÉXICO | TOLUCA | SAN LORENZO TEPALITLÁN | 4117 | 151060075 |
| 15 | 15106 | 151060079 | MÉXICO | TOLUCA | SAN MATEO OTZACATIPÁN | 1502, 2271, 2695 | 151060079 |
| 15 | 15106 | 151060082 | MÉXICO | TOLUCA | SAN NICOLÁS TOLENTINO | 2182 | 151060082 |
| 15 | 15106 | 151060083 | MÉXICO | TOLUCA | SAN PABLO AUTOPÁN | 1517, 1521, 1589, 1659, 170A, 2394, 2712, 2727, 2892, 3918, 3922 | 151060083 |
| 15 | 15106 | 151060084 | MÉXICO | TOLUCA | SAN PEDRO TOTOLTEPEC | 1803, 2905, 3509 | 151060084 |
| 15 | 15106 | 151060086 | MÉXICO | TOLUCA | SANTA ANA TLAPALITLÁN | 423A | 151060086 |
| 15 | 15106 | 151060087 | MÉXICO | TOLUCA | SANTA CRUZ | 3960 | 151060087 |
| 15 | 15106 | 151060088 | MÉXICO | TOLUCA | ATZCAPOTZALTONGO | 2479 | 151060088 |
| 15 | 15106 | 151060092 | MÉXICO | TOLUCA | SANTA CRUZ OTZACATIPÁN | 4066 | 151060092 |
| 15 | 15106 | 151060097 | MÉXICO | TOLUCA | SANTIAGO MILTEPEC | 1837, 1841 | 151060097 |
| 15 | 15106 | 151060098 | MÉXICO | TOLUCA | SANTIAGO TLACOTEPEC | 2515 | 151060098 |
| 15 | 15106 | 151060099 | MÉXICO | TOLUCA | TLACHALOYA | 2197 | 151060099 |
| 15 | 15106 | 151060112 | MÉXICO | TOLUCA | TLACHALOYA SEGUNDA SECCIÓN | 2483 | 151060112 |
| 15 | 15106 | 151060127 | MÉXICO | TOLUCA | SAN MIGUEL TOTOLTEPEC | 220A, 3621 | 151060127 |
| 15 | 15106 | 151060188 | MÉXICO | TOLUCA | JICALTEPEC AUTOPÁN | 5030, 5045, 505A | 151060188 |
| 15 | 15106 | 151060220 | MÉXICO | TOLUCA | EJIDO DE LA Y SECCIÓN SIETE A REVOLUCIÓN | 3778 | 151060220 |
| 15 | 15106 | 151060233 | MÉXICO | TOLUCA | FRACCIONAMIENTO REAL DE SAN PABLO | 4371, 4418 | 151060233 |
| 15 | 15106 | 151060234 | MÉXICO | TOLUCA | CRESPA FLORESTA | 4494 | 151060234 |
| 15 | 15108 | 151080001 | MÉXICO | TULTEPEC | LA MAGDALENA OTZACATIPÁN | 002A, 003A, 006B, 0072, 0208, 0227, 0231, 0335, 034A, 035A, 0369, 0392, 0405, 0424, 0439, 0443, 0547, 0551, 0585 | 151080001 |
| 15 | 15108 | 151080014 | MÉXICO | TULTEPEC | TULTEPEC | 0053, 0180 | 151080014 |
| 15 | 15109 | 151090001 | MÉXICO | TULTITLÁN | SANTIAGO TEYAHUALCO | 0065 | 151090001 |
| 15 | 15109 | 151090003 | MÉXICO | TULTITLÁN | TULTITLÁN DE MARIANO ESCOBEDO | 0455, 046A, 047A, 0489, 0559, 0597, 0614, 0633, 0648, 0703, 0722, 0741, 0756, 0760, 0775, 078A, 079A, 0826, 0845, 085A, 0953, 096B, 1082, 1256, 1260, 1275, 128A, 135A, 136A, 1400, 1415, 142A, 1538, 1542, 1557, 1561, 1576, 1612, 1627, 1631, 1646, 1735, 174A, 175A, 1769, 1773, 2042 | 151090003 |
| 15 | 15109 | 151090025 | MÉXICO | TULTITLÁN | SAN PABLO DE LAS SALINAS | 0027, 0135, 0173, 0224, 0281, 0328, 0686, 1025, 103A, 1133, 1190, 1650, 1665, 1684, 1699, 1701, 1788 | 151090025 |
| 15 | 15109 | 151090068 | MÉXICO | TULTITLÁN | FUENTES DEL VALLE | 0582, 0667, 1241, 1379 | 151090068 |
| 15 | 15109 | 151090069 | MÉXICO | TULTITLÁN | AMPLIACIÓN SAN MATEO (COLONIA SOLIDARIDAD) | 1311, 1326, 1330, 1453, 1468, 2023, 2038 | 151090069 |
| 15 | 15109 | 151090072 | MÉXICO | TULTITLÁN | COLONIA LÁZARO CÁRDENAS (LOS HORNOS) | 1839 | 151090072 |
| 15 | 15110 | 151100001 | MÉXICO | VALLE DE BRAVO | VALLE DE BRAVO | 0066, 0070, 0102, 0117, 0121, 0189, 0193, 0206, 023A | 151100001 |
| 15 | 15110 | 151100012 | MÉXICO | VALLE DE BRAVO | COLORINES | 0085, 009A, 0244 | 151100012 |
| 15 | 15111 | 151110001 | MÉXICO | VILLA DE ALLENDE | SAN JOSE VILLA DE ALLENDE | 0059 | 151110001 |
| 15 | 15111 | 151110014 | MÉXICO | VILLA DE ALLENDE | LOMA DE JUÁREZ | 0129 | 151110014 |
| 15 | 15111 | 151110026 | MÉXICO | VILLA DE ALLENDE | SAN FELIPE SANTIAGO | 0133 | 151110026 |
| 15 | 15112 | 151120001 | MÉXICO | VILLA DEL CARBÓN | VILLA DEL CARBÓN | 0126, 0130, 0145, 015A, 016A, 0179, 0200 | 151120001 |
| 15 | 15113 | 151130001 | MÉXICO | VILLA DEL CARBÓN | LOMA ALTA | 0183 | 151130001 |
| 15 | 15113 | 151130028 | MÉXICO | VILLA GUERRERO | VILLA GUERRERO | 0053, 0068 | 151130028 |
| 15 | 15113 | 151130031 | MÉXICO | VILLA GUERRERO | SANTIAGO OXTOITLÁN | 0142 | 151130031 |
| 15 | 15114 | 151140001 | MÉXICO | VILLA GUERRERO | ZACANGO | 0119, 0123 | 151140001 |
| 15 | 15115 | 151150001 | MÉXICO | VILLA VICTORIA | VILLA VICTORIA | 0120, 0239, 0243, 0258, 0262 | 151150001 |
| 15 | 15115 | 151150006 | MÉXICO | XONACATLÁN | XONACATLÁN | 0043, 0058 | 151150006 |
| 15 | 15117 | 151170001 | MÉXICO | XONACATLÁN | SANTA MARIA ZOLOTEPEC | 0081, 0096, 0113 | 151170001 |
| 15 | 15118 | 151180001 | MÉXICO | ZACUALPÁN | ZACUALPÁN | 0090, 0103 | 151180001 |
| 15 | 15118 | 151180014 | MÉXICO | ZINACANTEPEC | SAN MIGUEL ZINACANTEPEC | 0079, 0083, 013A, 0149, 0219, 0280, 0331, 0399, 0505, 0685, 0859 | 151180014 |
| 15 | 15118 | 151180014 | MÉXICO | ZINACANTEPEC | EL CÓPORO | 037A | 151180014 |





| Clave de Entidad Federativa | Clave de Municipio | Clave de Localidad | Nombre de Entidad Federativa | Nombre de Municipio | Nombre de Localidad | AGEB | Clave de Localidad Actual (junio de 2022) |
|-----------------------------|--------------------|--------------------|------------------------------|---------------------|--|--|---|
| 15 | 15118 | 151180053 | MÉXICO | ZINACANTEPEC | SAN ANTONIO ACAHUALCO | 0153, 0276, 0454, 0681 | 151180053 |
| 15 | 15118 | 151180054 | MÉXICO | ZINACANTEPEC | SAN CRISTÓBAL TECOLIT | 0863, 0878, 0892, 0897 | 151180054 |
| 15 | 15118 | 151180058 | MÉXICO | ZINACANTEPEC | SAN JUAN DE LAS HUERTAS | 005A, 0242, 0257, 0261, 090A | 151180058 |
| 15 | 15118 | 151180059 | MÉXICO | ZINACANTEPEC | EJIDO SAN LORENZO CUAUHTENCO | 0416, 068A | 151180059 |
| 15 | 15118 | 151180060 | MÉXICO | ZINACANTEPEC | SAN LUIS MEXTEPEC | 0740, 0755, 076A, 0774, 0789, 0793, 0805, 0810, 0825, 083A, 0844 | 151180060 |
| 15 | 15118 | 151180064 | MÉXICO | ZINACANTEPEC | SANTA CRUZ CUAUHTENCO | 0350, 0365, 051A, 0651, 0702, 0717 | 151180064 |
| 15 | 15118 | 151180067 | MÉXICO | ZINACANTEPEC | SANTA MARIA DEL MONTE | 0768, 0204, 0543, 0598 | 151180067 |
| 15 | 15118 | 151180075 | MÉXICO | ZINACANTEPEC | TEJALPA | 0420 | 151180075 |
| 15 | 15118 | 151180087 | MÉXICO | ZINACANTEPEC | BARRIO DE MÉXICO | 0435, 0609, 0613, 0628 | 151180087 |
| 15 | 15118 | 151180134 | MÉXICO | ZINACANTEPEC | CONJUNTO URBANO LA LOMA I | 0721, 0736 | 151180134 |
| 15 | 15119 | 151190001 | MÉXICO | ZUMPAPUACÁN | ZUMPAPUACÁN | 0080, 0095 | 151190001 |
| 15 | 15120 | 151200001 | MÉXICO | ZUMPANGO | ZUMPANGO DE OCAMPO | 0024, 0058, 0062, 0293, 0306, 0310, 0325, 0344, 0378, 0382, 0537, 0541, 0556, 0560, 0575, 058A, 0594 | 151200001 |
| 15 | 15120 | 151200003 | MÉXICO | ZUMPANGO | SANTA ISABEL [CONJUNTO URBANO] | 0931 | 151200003 |
| 15 | 15120 | 151200007 | MÉXICO | ZUMPANGO | PASEOS DEL LAGO [FRACCIONAMIENTO] | 0787 | 151200007 |
| 15 | 15120 | 151200013 | MÉXICO | ZUMPANGO | SANTA MARIA CUEVAS | 0397, 0471 | 151200013 |
| 15 | 15120 | 151200014 | MÉXICO | ZUMPANGO | ARROLADA LOS SALICES | 0664 | 151200014 |
| 15 | 15120 | 151200023 | MÉXICO | ZUMPANGO | COLONIA LAZARO CARDENAS DEL RIO | 0626 | 151200023 |
| 15 | 15120 | 151200031 | MÉXICO | ZUMPANGO | NUOVO PASEOS DE SAN JUAN [CONJUNTO URBANO] | 0768, 0772 | 151200031 |
| 15 | 15120 | 151200035 | MÉXICO | ZUMPANGO | PUEBLO NUEVO DE MORELOS | 0804, 0819, 0823, 0838 | 151200035 |
| 15 | 15120 | 151200041 | MÉXICO | ZUMPANGO | SAN BARTOLO CUAUHLALPAN | 0039, 0096, 0255, 026A, 027A, 0503, 0518, 0522, 0734, 0749 | 151200041 |
| 15 | 15120 | 151200045 | MÉXICO | ZUMPANGO | SAN JOSE DE LA LOMA | 040A, 0611 | 151200045 |
| 15 | 15120 | 151200046 | MÉXICO | ZUMPANGO | SAN JUAN ZITILATTEPEC | 0113, 0128, 0132, 0487 | 151200046 |
| 15 | 15120 | 151200054 | MÉXICO | ZUMPANGO | SAN SEBASTIAN | 0221, 0359, 0363, 0715, 0753 | 151200054 |
| 15 | 15120 | 151200056 | MÉXICO | ZUMPANGO | SANTA LUCIA | 0414, 0433, 0448, 0452 | 151200056 |
| 15 | 15120 | 151200057 | MÉXICO | ZUMPANGO | SANTA LUCIA | 0429, 072A | 151200057 |
| 15 | 15120 | 151200059 | MÉXICO | ZUMPANGO | SANTA MARIA DE GUADALUPE | 0842, 0857 | 151200059 |
| 15 | 15120 | 151200078 | MÉXICO | ZUMPANGO | HACIENDA LOS ENCINOS | 0861 | 151200078 |
| 15 | 15120 | 151200083 | MÉXICO | ZUMPANGO | COLONIA LOS HORNOS | 0876, 0880 | 151200083 |
| 15 | 15120 | 151200161 | MÉXICO | ZUMPANGO | LAS PLAZAS | 0683 | 151200161 |
| 15 | 15120 | 151200165 | MÉXICO | ZUMPANGO | PASEOS DEL LAGO II | 0895, 0908, 0912, 0927 | 151200165 |
| 15 | 15120 | 151200171 | MÉXICO | ZUMPANGO | LA ESMERALDA [CONJUNTO URBANO] | 0698, 0700 | 151200171 |
| 15 | 15120 | 151200175 | MÉXICO | ZUMPANGO | LA TRINIDAD | 0607 | 151200175 |
| 15 | 15120 | 151200198 | MÉXICO | ZUMPANGO | [FRACCIONAMIENTO] PASEOS DE SAN JUAN | 0630, 0645 | 151200198 |
| 15 | 15120 | 151200202 | MÉXICO | ZUMPANGO | EX-HACIENDA DE GUADALUPE | 0081 | 151200202 |
| 15 | 15120 | 151200204 | MÉXICO | ZUMPANGO | VILLAS DE LA LAGUNA | 065A, 0679 | 151200204 |
| 15 | 15120 | 151200205 | MÉXICO | ZUMPANGO | CONJUNTO URBANO SANTA FE | 0946 | 151200205 |
| 15 | 15120 | 151200206 | MÉXICO | ZUMPANGO | VILLAS DE ZUMPANGO [CONJUNTO URBANO] | 0791 | 151200206 |
| 15 | 15121 | 151210001 | MÉXICO | CUAUHTILÁN IZCALLI | CUAUHTILÁN IZCALLI | 0089, 0106, 0125, 013A, 0197, 020A, 0267, 0360, 0407, 0430, 045A, 0500, 0515, 0708, 0784, 0869, 0888, 0981, 0996, 102A, 103A, 1049, 1053, 1072, 110A, 1208, 1212, 1316, 1320, 134A, 135A, 1528, 1532, 159A, 1640, 1655, 166A, 1710, 1744, 1759, 180A, 2032, 2066, 209A, 2117, 2121, 2136, 2210, 2225, 223A, 224A, 2287, 230A, 2333, 2367, 2418, 2422, 2437, 2456, 2460, 2545 | 151210001 |
| 15 | 15121 | 151210007 | MÉXICO | CUAUHTILÁN IZCALLI | AXOTLAN | 0021 | 151210007 |
| 15 | 15121 | 151210020 | MÉXICO | CUAUHTILÁN IZCALLI | SAN JOSE HUILANGO | 1852 | 151210020 |
| 15 | 15122 | 151220001 | MÉXICO | VALLE DE CHALCO | XICO | 0014, 0029, 0033, 0048, 0052, 0067, 0071, 0086, 0090, 0137, 0141, 0156, 0160, 0175, 018A, 019A, 0207, 0211, 0226, 0230, 0245, 025A, | 151220001 |





BIENESTAR

SECRETARÍA DE BIENESTAR

| Clave de Entidad Federativa | Clave de Municipio | Clave de Localidad | Nombre de Entidad Federativa | Nombre de Municipio | Nombre de Localidad | AGEB | Clave de Localidad Actual (Junio de 2022) |
|-----------------------------|--------------------|--------------------|------------------------------|-----------------------------|--------------------------------------|--|---|
| 15 | 15122 | 151220008 | MÉXICO | VALLE DE CHALCO SOLIDARIDAD | COLONIA SAN MIGUEL LAS TABLAS | 1169, 1172, 1188 | 151220008 |
| 15 | 15123 | 151230001 | MÉXICO | LUVIANOS | VILLA LUVIANOS | 0011, 0026, 0030, 0045, 005A, 0064, 0149, 0153, 0168, 0172, 0187, 0191, 0204 | 151230001 |
| 15 | 15124 | 151240001 | MÉXICO | SAN JOSÉ DEL RINCÓN | SAN JOSÉ DEL RINCÓN CENTRO | 0019 | 151240001 |
| 15 | 15124 | 151240054 | MÉXICO | SAN JOSÉ DEL RINCÓN | BARRIO CANOAS GUARDA LA LAGUNITA | 0023 | 151240054 |
| 15 | 15124 | 151240107 | MÉXICO | SAN JOSÉ DEL RINCÓN | SAN MIGUEL AGUA BENDITA | 0038 | 151240107 |
| 15 | 15125 | 151250001 | MÉXICO | TONANITLA | SANTA MARIA TONANITLA | 0016, 0020, 004A | 151250001 |
| 15 | 15125 | 151250007 | MÉXICO | TONANITLA | VILLAS DE TONANITLA | 0054, 0069 | 151250007 |
| 16 | 16001 | 160010001 | MICHOACÁN DE OCAIMPO | ACUITZIO | ACUITZIO DEL CAÑE | 0028, 0051, 0085, 009A, 0102, 0117, 0136, 0140, 0155, 016A, 0174, 0189 | 160010001 |
| 16 | 16002 | 160020001 | MICHOACÁN DE OCAIMPO | AGUILILLA | AGUILILLA | 0167, 0171, 0218, 0222, 0237, 0241, 0256, 0260, 0275, 0326, 0383, 0398 | 160020001 |
| 16 | 16002 | 160020009 | MICHOACÁN DE OCAIMPO | AGUILILLA | BONIFACIO MORENO (EL AGUAJE) | 0345, 036A, 0364, 0400 | 160020009 |
| 16 | 16003 | 160030001 | MICHOACÁN DE OCAIMPO | ÁLVARO OBREGÓN | ÁLVARO OBREGÓN | 0041, 0056, 0060, 0075, 008A, 0094, 0107, 0111, 0126, 0179 | 160030001 |
| 16 | 16004 | 160040001 | MICHOACÁN DE OCAIMPO | ANGAMACUITIRO | ANGAMACUITIRO DE LA UNIÓN | 0053, 0068, 0072, 0123, 0138, 0161 | 160040001 |
| 16 | 16005 | 160050001 | MICHOACÁN DE OCAIMPO | ANGANGUEO | MINERAL DE ANGANGUEO | 0031, 0046, 0050, 0065 | 160050001 |
| 16 | 16007 | 160070001 | MICHOACÁN DE OCAIMPO | APORO | APORO | 0255, 026A, 0293, 0325, 0378, 0382, 0397, 040A, 0414, 0448, 0452, 0467, 0471, 0490, 0503, 0516, 056A, 0594, 0607, 0611, 0626, 0630, 0645, 065A, 0664, 0679, 0683, 0699, 0715, 072A, 0753, 0768, 0772, 0787, 0791, 0804, 0819, 0823, 0838, 0842, 0876, 0880, 0895, 0908, 0912, 0931, 0946, 0950, 1198, 1200, 1249, 1272, 1287, 1291, 1304, 1319, 1323, 1338, 1342, 1357, 1376, 1395, 1408 | 160060001 |
| 16 | 16006 | 160060001 | MICHOACÁN DE OCAIMPO | APATZINGÁN | APATZINGÁN DE LA CONSTITUCIÓN | 0036, 0055 | 160070001 |
| 16 | 16007 | 160070001 | MICHOACÁN DE OCAIMPO | APORO | APORO | 0284, 0283, 0298, 032A | 160080001 |
| 16 | 16008 | 160080001 | MICHOACÁN DE OCAIMPO | AGUILA | AGUILA | 0098, 0115, 012A, 0149, 0172, 0187, 0191, 0219, 0223, 0238, 0242, 0257, 0261 | 160090001 |
| 16 | 16008 | 160080001 | MICHOACÁN DE OCAIMPO | ARIO | ARIO DE ROSALES | 0510, 0525, 0544, 0597, 060A, 0614, 0629, 0686, 0690, 0703, 0718, 0722, 0741 | 160100001 |
| 16 | 16010 | 160100001 | MICHOACÁN DE OCAIMPO | ARTEAGA | ARTEAGA | 0652, 0667, 0671 | 160100247 |
| 16 | 16010 | 160100247 | MICHOACÁN DE OCAIMPO | ARTEAGA | INFIERNILLO (MORELOS DE INFIERNILLO) | | 160100247 |
| 16 | 16011 | 160110001 | MICHOACÁN DE OCAIMPO | BRISEÑAS | BRISEÑAS DE MATAMOROS | 0043 | 160110001 |
| 16 | 16011 | 160110004 | MICHOACÁN DE OCAIMPO | BRISEÑAS | PASO DE HIDALGO (PASO DE ALAMOS) | 0062, 0081 | 160110004 |
| 16 | 16012 | 160120001 | MICHOACÁN DE OCAIMPO | BUENAVISTA | BUENAVISTA TOMATLÁN | 0182, 0197, 0229, 0233, 0248, 0303, 0356, 0360, 0364, 0407, 0445, 0483, 0500, 0515, 0572, 0587, 0604 | 160120001 |
| 16 | 16012 | 160120013 | MICHOACÁN DE OCAIMPO | BUENAVISTA | CATALINAS (FRANCISCO VILLA) | 0534, 0549, 0553, 0591 | 160120013 |
| 16 | 16012 | 160120015 | MICHOACÁN DE OCAIMPO | BUENAVISTA | FELIPE CARRILLO PUERTO (LA RUANA) | 0144, 0159, 0163, 0252, 0267, 0271, 0286, 0290, 0411, 0426, 0464, 0479 | 160120015 |





| Clave de Entidad Federativa | Clave de Municipio | Clave de Localidad | Nombre de Entidad Federativa | Nombre de Municipio | Nombre de Localidad | AGEB | Clave de Localidad Actual (Junio de 2022) |
|-----------------------------|--------------------|--------------------|------------------------------|-----------------------|--------------------------------|--|---|
| 16 | 16012 | 160120064 | MICHOACÁN DE OCAMPO | BUENA VISTA | SANTA ANA AMATLÁN | 020A, 021A, 031B, 0375, 038A, 045A, 052A | 160120064 |
| 16 | 16013 | 160130001 | MICHOACÁN DE OCAMPO | CARÁCUARO | CARÁCUARO DE MORELOS | 0137, 0141, 0156, 0160, 0175, 0211, 0226, 0230, 0245 | 160130001 |
| 16 | 16014 | 160140001 | MICHOACÁN DE OCAMPO | COAHUYANA | COAHUYANA DE HIDALGO | 0079, 0115, 0149, 0153, 0168, 0187 | 160140001 |
| 16 | 16014 | 160140016 | MICHOACÁN DE OCAMPO | COAHUYANA | COAHUYANA VIEJO | 0191, 0204 | 160140016 |
| 16 | 16014 | 160140051 | MICHOACÁN DE OCAMPO | COAHUYANA | EL RANCHITO | 0098, 0100, 012A, 0134 | 160140051 |
| 16 | 16015 | 160150001 | MICHOACÁN DE OCAMPO | COALCOMÁN DE PALLARES | COALCOMÁN DE VÁZQUEZ PALLARES | 0199, 0362, 0381, 0386, 0413, 0432, 0466, 0470, 0485, 049A, 0502, 0517, 0521, 0536, 0540, 0555, 0589 | 160150001 |
| 16 | 16016 | 160160001 | MICHOACÁN DE OCAMPO | COENEÓ | COENEÓ DE LA LIBERTAD | 004A, 0088, 0092, 0105, 011A, 0181, 0196, 0208 | 160160001 |
| 16 | 16016 | 160160034 | MICHOACÁN DE OCAMPO | COENEÓ | ZIPAJÓ | 0232, 0247 | 160160034 |
| 16 | 16017 | 160170001 | MICHOACÁN DE OCAMPO | CONTEPEC | CONTEPEC | 0047, 0070, 0085, 009A, 0102, 0117 | 160170001 |
| 16 | 16018 | 160180001 | MICHOACÁN DE OCAMPO | COPÁNDARO | COPÁNDARO DE GALEANA | 0025, 0044, 0059, 0082, 010A, 0114 | 160180001 |
| 16 | 16019 | 160190001 | MICHOACÁN DE OCAMPO | COTIJA | COTIJA DE LA PAZ | 0080, 0075, 008A, 009A, 0107, 0111, 0126, 0130, 0145, 015A, 0179 | 160190001 |
| 16 | 16020 | 160200001 | MICHOACÁN DE OCAMPO | CUITZEO | CUITZEO DEL PORVENIR | 0095, 0108, 0112, 0127, 0146, 0184, 0216, 024A | 160200001 |
| 16 | 16020 | 160200011 | MICHOACÁN DE OCAMPO | CUITZEO | MARIANO ESCOBEDO (SAN LORENZO) | 0150 | 160200011 |
| 16 | 16020 | 160200016 | MICHOACÁN DE OCAMPO | CUITZEO | SAN AGUSTÍN DEL PULQUE | 0076, 017A, 0199, 0201 | 160200016 |
| 16 | 16021 | 160210001 | MICHOACÁN DE OCAMPO | CHARAPAN | CHARAPAN | 0105, 011A, 0124, 0209, 0213, 0228 | 160210001 |
| 16 | 16021 | 160210002 | MICHOACÁN DE OCAMPO | CHARAPAN | COCUCHO | 0232, 0251, 0266, 0270 | 160210002 |
| 16 | 16021 | 160210004 | MICHOACÁN DE OCAMPO | CHARAPAN | OCUMICHO | 0020, 0073, 0086, 0092, 0247, 0285 | 160210004 |
| 16 | 16022 | 160220001 | MICHOACÁN DE OCAMPO | CHARO | CHARO | 0029, 0066, 0070, 0085, 0102, 0117, 0121, 0155, 016A, 0210, 0225, 0263 | 160220001 |
| 16 | 16022 | 160220019 | MICHOACÁN DE OCAMPO | CHARO | LA GOLETA | 0136, 0140, 0174, 0189, 0193, 0244 | 160220019 |
| 16 | 16023 | 160230001 | MICHOACÁN DE OCAMPO | CHAVINDA | CHAVINDA | 0059, 0063, 0078, 0082, 0097, 0129, 0133, 0148, 0152 | 160230001 |
| 16 | 16024 | 160240001 | MICHOACÁN DE OCAMPO | CHERÁN | CHERÁN | 0056, 0080, 0075, 008A, 009A, 0164, 0179, 0183, 0198, 0200, 022A, 023A, 0249, 0253, 0268, 0304 | 160240001 |
| 16 | 16024 | 160240004 | MICHOACÁN DE OCAMPO | CHERÁN | TANACO | 0037, 0107, 0111, 0126, 0215, 0287, 0291 | 160240004 |
| 16 | 16025 | 160250001 | MICHOACÁN DE OCAMPO | CHILCHOTA | CHILCHOTA | 0087, 0091, 0104, 0138, 0208, 027A | 160250001 |
| 16 | 16025 | 160250002 | MICHOACÁN DE OCAMPO | CHILCHOTA | ACACHUÉN | 002A, 0231 | 160250002 |
| 16 | 16025 | 160250003 | MICHOACÁN DE OCAMPO | CHILCHOTA | CARAPAN | 0180, 0195, 0299, 0301 | 160250003 |
| 16 | 16025 | 160250005 | MICHOACÁN DE OCAMPO | CHILCHOTA | HUÁNGITO | 0227, 0250, 0265, 0284, 0316, 0320 | 160250005 |
| 16 | 16025 | 160250007 | MICHOACÁN DE OCAMPO | CHILCHOTA | ICHÁN | 0072, 0212, 0335 | 160250007 |
| 16 | 16026 | 160260001 | MICHOACÁN DE OCAMPO | CHINICUILA | VILLA VICTORIA | 0135, 0169 | 160260001 |





| Clave de Entidad Federativa | Clave de Municipio | Clave de Localidad | Nombre de Entidad Federativa | Nombre de Municipio | Nombre de Localidad | AGEB | Clave de Localidad Actual (Junio de 2022) |
|-----------------------------|--------------------|--------------------|------------------------------|---------------------|------------------------------|--|---|
| 16 | 16027 | 160270001 | MICHOACÁN DE OCAMPO | CHUCÁNDIRO | CHUCÁNDIRO | 0058, 0062, 0077, 0113 | 160270001 |
| 16 | 16029 | 160290001 | MICHOACÁN DE OCAMPO | CHURUMUCO | CHURUMUCO DE MORELOS | 0090, 0141, 0156, 0160, 0175, 018A, 019A, 0194, 0207 | 160290001 |
| 16 | 16030 | 160300001 | MICHOACÁN DE OCAMPO | ECUANDUREO | ECUANDUREO | 0091, 0119, 0123, 0161, 0176, 0180, 0208, 0212 | 160300001 |
| 16 | 16030 | 160300018 | MICHOACÁN DE OCAMPO | ECUANDUREO | QUIRINGUICHARO (LA HACIENDA) | 0087 | 160300018 |
| 16 | 16031 | 160310001 | MICHOACÁN DE OCAMPO | EPITACIO HUERTA | EPITACIO HUERTA | 0084, 0120 | 160310001 |
| 16 | 16032 | 160320001 | MICHOACÁN DE OCAMPO | ERONGARICUARO | ERONGARICUARO | 0043, 0058, 0062, 0113 | 160320001 |
| 16 | 16033 | 160330001 | MICHOACÁN DE OCAMPO | GABRIEL ZAMORA | LOMBARDIA | 0089, 0093, 0106, 0110, 0125, 013A, 0144, 0159, 0163, 0178, 0182, 0214 | 160330001 |
| 16 | 16034 | 160340001 | MICHOACÁN DE OCAMPO | HIDALGO | HIDALGO | 0160, 0175, 018A, 0194, 0207, 0211, 0226, 0230, 025A, 0264, 0283, 0298, 0300, 0315, 032A, 0334, 0349, 0353, 0368, 0372, 0438, 0442, 0457, 0461, 0476, 0480, 0495, 0527, 0531, 0559, 0601, 0616, 0654, 0669, 0673, 0761, 0796, 0809, 0813, 0828, 0832, 0866, 0885, 0917, 0921, 0989, 0993, 1009, 1012, 1027, 1031, 1046, 1050, 1065, 107A | 160340001 |
| 16 | 16034 | 160340003 | MICHOACÁN DE OCAMPO | HIDALGO | AGOSTITLÁN | 0512, 0546, 064A, 069A, 0802, 0936 | 160340003 |
| 16 | 16034 | 160340041 | MICHOACÁN DE OCAMPO | HIDALGO | SAN BARTOLO CUITAREO | 057A, 058A, 0940, 0955 | 160340041 |
| 16 | 16034 | 160340122 | MICHOACÁN DE OCAMPO | HIDALGO | SAN ANTONIO VILLALONGÍN | 0550, 0565, 096A | 160340122 |
| 16 | 16034 | 160340130 | MICHOACÁN DE OCAMPO | HIDALGO | SAN MATÍAS GRANDE | 0391, 040A, 0620, 0635 | 160340130 |
| 16 | 16035 | 160350001 | MICHOACÁN DE OCAMPO | LA HUACANA | LA HUACANA | 0308, 0327, 0420, 0435, 044A, 045A, 0468, 0492, 051A, 0543 | 160350001 |
| 16 | 16035 | 160350113 | MICHOACÁN DE OCAMPO | LA HUACANA | ZICUIRÁN | 0242, 0261, 0276, 0280, 0295, 0473, 0488 | 160350113 |
| 16 | 16036 | 160360001 | MICHOACÁN DE OCAMPO | HUANDACAREO | HUANDACAREO | 0023, 0042, 0095, 0127, 0131 | 160360001 |
| 16 | 16037 | 160370001 | MICHOACÁN DE OCAMPO | HUANIQUEO | HUANIQUEO DE MORALES | 0035, 0069, 0073, 0088, 0092 | 160370001 |
| 16 | 16038 | 160380001 | MICHOACÁN DE OCAMPO | HUETAMO | HUETAMO DE NIÑEZ | 0329, 0333, 0367, 0371, 0437, 0441, 0456, 0460, 0475, 048A, 0494, 0507, 0511, 0526, 0530, 0545, 055A, 056A, 0579, 0583, 0600, 0615, 062A, 063A, 0648, 0653, 0668, 0672, 0687, 0719, 0723, 0738, 0742, 0761 | 160380001 |
| 16 | 16039 | 160390001 | MICHOACÁN DE OCAMPO | HUIRAMBA | HUIRAMBA | 0025, 0063, 0078 | 160390001 |
| 16 | 16040 | 160400001 | MICHOACÁN DE OCAMPO | INDAPARAPEO | INDAPARAPEO | 0045, 005A, 006A, 0078, 0383, 0109, 0115, 013A, 0149 | 160400001 |
| 16 | 16040 | 160400018 | MICHOACÁN DE OCAMPO | INDAPARAPEO | SAN LUCAS PÍO | 0098 | 160400018 |
| 16 | 16041 | 160410001 | MICHOACÁN DE OCAMPO | IRIMBO | IRIMBO | 0038, 0042, 0057, 0061, 0060, 0085, 0108 | 160410001 |
| 16 | 16041 | 160410031 | MICHOACÁN DE OCAMPO | IRIMBO | TZINTZINGAREO | 0076 | 160410031 |
| 16 | 16042 | 160420001 | MICHOACÁN DE OCAMPO | IXTLÁN | IXTLÁN DE LOS HERVORES | 0020, 005A, 0069, 0073, 011A | 160420001 |
| 16 | 16043 | 160430001 | MICHOACÁN DE OCAMPO | JACONA | JACONA DE PLANCARTE | 0047, 0051, 0066, 0070, 0102, 0117, 0121, 0136, 0155, 016A, 017A, 0189, 0225, 023A, 0259, 0263, 0276, 0282, 030A, 0314, 0329, 0348, 0352, 0367, 0371, 0386, 0390, 0403, 0437, 0441, 0456, 0460, 0475, 049A, 0507, 0511, 0526 | 160430001 |
| 16 | 16043 | 160430004 | MICHOACÁN DE OCAMPO | JACONA | EL PLATANAL (LA PLANTA) | 0032, 0193, 0206, 0210 | 160430004 |





| Clave de Entidad Federativa | Clave de Municipio | Nombre de Entidad Federativa | Nombre de Municipio | Nombre de Localidad | AGEB | Clave de Localidad Actual (Junio de 2022) |
|-----------------------------|--------------------|------------------------------|---------------------|-----------------------------------|---|---|
| 16 | 16044 | MICHOACÁN DE OCAMPO | JIMÉNEZ | VILLA JIMÉNEZ | 0078, 0097, 0114, 0148, 0167, 0171, 0186 | 160440001 |
| 16 | 16045 | MICHOACÁN DE OCAMPO | JICUILPAN | JICUILPAN DE JUÁREZ | 0056, 0060, 0075, 008A, 0107, 0111, 0126, 0130, 015A, 016A, 0179, 0183, 0248, 0272, 0304, 0323, 0338, 0380, 0395, 0408, 047A | 160450001 |
| 16 | 16045 | MICHOACÁN DE OCAMPO | JICUILPAN | LOS REMEDIOS | 0041, 0357, 0450 | 160450019 |
| 16 | 16045 | MICHOACÁN DE OCAMPO | JICUILPAN | SAN MARTÍN TOTOLÁN | 0427 | 160450023 |
| 16 | 16046 | MICHOACÁN DE OCAMPO | JUÁREZ | BENITO JUÁREZ | 0049, 0053, 0068 | 160460001 |
| 16 | 16046 | MICHOACÁN DE OCAMPO | JUÁREZ | PARICUARO | 0119, 0123 | 160460014 |
| 16 | 16047 | MICHOACÁN DE OCAMPO | JUNGAPEO | JUNGAPEO DE JUÁREZ | 0031, 0050, 0065, 007A, 008A, 0099 | 160470001 |
| 16 | 16048 | MICHOACÁN DE OCAMPO | LAGUNILLAS | LAGUNILLAS | 0039, 0043, 0058, 0062, 0077, 0081, 0096, 0109, 0113, 0128 | 160480001 |
| 16 | 16049 | MICHOACÁN DE OCAMPO | MADERO | VILLA MADERO | 0125, 013A, 014A, 0159, 0178, 0182, 0197, 020A, 021A, 0229 | 160490001 |
| 16 | 16050 | MICHOACÁN DE OCAMPO | MARAVATÍO | MARAVATÍO DE OCAMPO | 0037, 0126, 0145, 015A, 0164, 0200, 0215, 022A, 023A, 0249, 0253, 0291, 0319, 0376, 0395, 0408, 0412, 0427, 0431, 0446, 0450, 0465, 0484, 0498, 0501, 0573, 0588, 0605, 0677, 0681, 0696, 0709 | 160500001 |
| 16 | 16050 | MICHOACÁN DE OCAMPO | MARAVATÍO | SANTIAGO PURIATZICUARO | 0357, 0361 | 160500062 |
| 16 | 16050 | MICHOACÁN DE OCAMPO | MARAVATÍO | TUNGAREO | 0060, 0179, 0183, 0198, 0658 | 160500070 |
| 16 | 16051 | MICHOACÁN DE OCAMPO | MARCOS CASTELLANOS | SAN JOSÉ DE GRACIA | 0053, 0068, 0087, 0091, 0138, 0161 | 160510001 |
| 16 | 16052 | MICHOACÁN DE OCAMPO | LÁZARO CÁRDENAS | CIUDAD LÁZARO CÁRDENAS | 0281, 0296, 0474, 0493, 065A, 093A, 0949, 0972, 1025, 1326, 1491, 1504, 1519, 1523, 175A, 182A, 1839, 2108, 2112, 2199 | 160520001 |
| 16 | 16052 | MICHOACÁN DE OCAMPO | LÁZARO CÁRDENAS | BUENOS AIRES | 0722, 0737, 0756, 0760, 0775, 0883, 1379, 1398, 1843, 2146, 2201 | 160520028 |
| 16 | 16052 | MICHOACÁN DE OCAMPO | LÁZARO CÁRDENAS | BAHÍA BUFADERO (CALETA DE CAMPOS) | 1608, 1612 | 160520035 |
| 16 | 16052 | MICHOACÁN DE OCAMPO | LÁZARO CÁRDENAS | LAS GUACAMAYAS | 0116, 0351, 039A, 0436, 054A, 0690, 1222, 1256, 1260, 1275, 142A, 1580, 1735, 174A, 1773, 1805, 2150, 2216 | 160520077 |
| 16 | 16052 | MICHOACÁN DE OCAMPO | LÁZARO CÁRDENAS | LA MIRA | 0614, 1133, 1148, 1631, 1646, 2220 | 160520127 |
| 16 | 16052 | MICHOACÁN DE OCAMPO | LÁZARO CÁRDENAS | LA ORILLA | 1044, 1059, 1345, 1400, 1595, 1665, 168A, 1699, 1716, 1720, 1862, 2127 | 160520137 |
| 16 | 16052 | MICHOACÁN DE OCAMPO | LÁZARO CÁRDENAS | PLAYA AZUL | 0563, 0578, 068A, 0879 | 160520158 |
| 16 | 16053 | MICHOACÁN DE OCAMPO | MORELIA | MORELIA | 026A, 0325, 033A, 0363, 041A, 0471, 0645, 066A, 0700, 0749, 0838, 0880, 0895, 0908, 0912, 0927, 0950, 1003, 1018, 1022, 1037, 1041, 1056, 109A, 1107, 1111, 1126, 1130, 1145, 115A, 1179, 1196, 1200, 1215, 1249, 1304, 1338, 1342, 1357, 1427, 1431, 1465, 1592, 1751, 1766, 1770, 1785, 179A, 1802, 1817, 1821, 1840, 1855, 1893, 1906, 1910, 2001, 2105, 211A, 212A, 2139, 2177, 2209, 2247, 2251, 2355, 2374, 2389, 2393, 2425, 2469, 2483, 2478, 2482, 250A, 251A, 2529, 2533, 2622, 2641, 2656, 2660, 2675, 2711, 2726, 2746, 275A, 276A, 2779, 2783, 2798, 2800, 2815, 2853, 2868, 2872, 2887, 2891, 2919, 2923, 2995, 301A, 3033, 3048, 3052, 3067, 3071, 3086, 3090, 3105, 3122, 3137, 3141, 3156, 3160, 318A, 3278, 3283, 3298, 332A, 333A, 3349, 3353, 3368, 3372, 3391, 3457, 3481, 3476, 3480, 3495, 3527, 3631, 3546, 3550, 3565, 357A, 3620, 3635, 365A, 3689, 3692, 3743, 3758, 3777, 3781, 3796, 3809, 3847, 3851, 3866, 3870, 3885, 389A, 4012, 4027, 414A, 454A, 4559, 4578, 4597, 461A, 4629, 4648, 4652, 4667, 4671, 4686, 4718, 4722, 4741, 4756, 4760, 4775, 4807, 4811, | 160530001 |





BIENESTAR

SECRETARÍA DE BIENESTAR

| Clave de Entidad Federativa | Clave de Municipio | Nombre de Entidad Federativa | Nombre de Municipio | Nombre de Localidad | AGEB | Clave de Localidad Actual (Junio de 2022) |
|-----------------------------|--------------------|------------------------------|------------------------|--|--|---|
| 16 | 16053 | MICHOACÁN DE OCAMPO | MORELIA | CAPULA | 1395, 1408, 2548, 2552, 4887 | 160530040 |
| 16 | 16053 | MICHOACÁN DE OCAMPO | MORELIA | JESÚS DEL MONTE (LA CAPILLA) | 3194, 4853 | 160530074 |
| 16 | 16053 | MICHOACÁN DE OCAMPO | MORELIA | MORELOS | 161A, 1639, 3226, 3230, 3245, 325A | 160530086 |
| 16 | 16053 | MICHOACÁN DE OCAMPO | MORELIA | PUERTO DE BUENAVISTA (LAZARO CÁRDENAS) | 5129, 5152 | 160530108 |
| 18 | 18054 | MICHOACÁN DE OCAMPO | MORELOS | VILLA MORELOS | 0055, 0074 | 160540001 |
| 16 | 16055 | MICHOACÁN DE OCAMPO | MUJICA | NUEVA ITALIA DE RUIZ | 0086, 0090, 0103, 0156, 0160, 0175, 018A, 0194, 0207, 0211, 0230, 0264, 0279, 0283, 0286, 0300, 0315, 0349, 0353, 0368, 0372, 0387, 0391, 040A, 0419, 0423, 0438, 0442 | 160550001 |
| 16 | 16055 | MICHOACÁN DE OCAMPO | MUJICA | GÁMBARA | 0245, 025A, 0334 | 160550014 |
| 16 | 16056 | MICHOACÁN DE OCAMPO | NAHUATZEN | NAHUATZEN | 0064, 0079, 0083, 0088, 0100, 0153, 0172, 0187, 0223, 0238, 0242, 0312, 0346, 0350, 0435, 044A, 0454, 0505, 051A | 160560001 |
| 16 | 16056 | MICHOACÁN DE OCAMPO | NAHUATZEN | ARANTEPACUA | 0276, 0308, 0331, 0365, 037A, 0384, 0399, 0469, 0473 | 160560002 |
| 16 | 16056 | MICHOACÁN DE OCAMPO | NAHUATZEN | COMACHUÉN | 0149, 0261, 0401, 0416, 0420 | 160560003 |
| 16 | 16056 | MICHOACÁN DE OCAMPO | NAHUATZEN | SEVINA | 0191, 0204, 0327, 0492, 0524, 0539 | 160560008 |
| 16 | 16056 | MICHOACÁN DE OCAMPO | NAHUATZEN | TURICUARO | 0219 | 160560009 |
| 16 | 16057 | MICHOACÁN DE OCAMPO | NOCUPEÁTARO | NOCUPEÁTARO DE MORELOS | 0076, 0080, 0095, 0108, 0112, 0127, 0131, 0165, 017A, 0184, 0199 | 160570001 |
| 16 | 16058 | MICHOACÁN DE OCAMPO | NUEVO PARANGARICUITIRO | NUEVO SAN JUAN PARANGARICUITIRO | 0054, 0069, 0073, 0088, 0092, 0105, 011A, 0143, 0159, 0162, 0181, 0196, 0209 | 160580001 |
| 16 | 16059 | MICHOACÁN DE OCAMPO | NUEVO URECHO | NUEVO URECHO | 0070, 0085 | 160590001 |
| 16 | 16060 | MICHOACÁN DE OCAMPO | NUMARÁN | NUMARÁN | 0033, 0048 | 160600001 |
| 16 | 16061 | MICHOACÁN DE OCAMPO | OCAMPO | OCAMPO | 0030, 0045, 005A, 0064 | 160610001 |
| 16 | 16061 | MICHOACÁN DE OCAMPO | OCAMPO | MANZANA DE SAN LUIS | 0079, 0100, 0115, 012A, 0134, 0149, 0153, 0168, 0172 | 160610022 |
| 16 | 16062 | MICHOACÁN DE OCAMPO | PAJACUARÁN | PAJACUARÁN | 0057, 0061, 0080, 0095, 0108, 0112, 0127, 0201, 0216, 0220, 0235 | 160620001 |
| 16 | 16062 | MICHOACÁN DE OCAMPO | PAJACUARÁN | LA LUZ | 0038, 0131, 0146, 024A | 160620006 |
| 16 | 16063 | MICHOACÁN DE OCAMPO | PANINDÍCUARO | PANINDÍCUARO | 004A, 0088, 0092, 0105, 011A | 160630001 |
| 16 | 16064 | MICHOACÁN DE OCAMPO | PARÁCUARO | PARÁCUARO | 0155, 016A, 0174, 0189, 0210, 0225, 023A, 0244, 0259 | 160640001 |
| 16 | 16064 | MICHOACÁN DE OCAMPO | PARÁCUARO | ANTÚÑEZ (MORELOS) | 009A, 0102, 0117, 0121, 0136, 0140, 0193, 0263, 0278, 0282 | 160640003 |
| 16 | 16065 | MICHOACÁN DE OCAMPO | PARACHO | PARACHO DE VERDUZCO | 0044, 0059, 0063, 0078, 0097, 010A, 0114, 0129, 0152, 0171, 0186, 0190, 0203, 0218, 0222, 0237, 0241, 028A, 0294, 0307, 0345, 035A, 0364 | 160650001 |
| 16 | 16065 | MICHOACÁN DE OCAMPO | PARACHO | NURIO | 0148, 0256, 0311, 0379, 0383, 0398, 0400 | 160650006 |
| 16 | 16065 | MICHOACÁN DE OCAMPO | PARACHO | QUINCEO | 0326, 0330, 0415, 042A, 043A, 0449 | 160650008 |





| Clave de Entidad Federativa | Clave de Municipio | Clave de Localidad | Nombre de Entidad Federativa | Nombre de Municipio | Nombre de Localidad | AGEB | Clave de Localidad Actual (junio de 2022) |
|-----------------------------|--------------------|--------------------|------------------------------|-----------------------|--|--|---|
| 16 | 16066 | 160660001 | MICHOACÁN DE OCAIMPO | PÁTZCUARO | PÁTZCUARO | 0094, 015A, 0164, 0179, 0183, 0198, 0215, 022A, 0234, 0249, 0268, 0287, 0385, 0408, 0412, 0427, 0431, 0446, 0450, 047A, 0484, 0499, 0501, 0520, 054A, 0552, 051A, 0677, 0681, 0713, 0728, 0732, 0840, 0856, 086A, 0874, 0889, 0893, 0906, 0989, 0963, 0982, 1016, 1035, 104A, 1054 | 160660001 |
| 16 | 16066 | 160660009 | MICHOACÁN DE OCAIMPO | PÁTZCUARO | CUANAJO | 0075, 0291, 0304, 0319, 0323, 0338, 0554, 0624 | 160660009 |
| 16 | 16066 | 160660013 | MICHOACÁN DE OCAIMPO | PÁTZCUARO | SANTA MARIA HUIRAMANGARO (SAN JUAN TUMBIO) | 0573, 0639 | 160660013 |
| 16 | 16066 | 160660079 | MICHOACÁN DE OCAIMPO | PÁTZCUARO | COLONIA VISTA BELLA (LOMAS DEL PEAJE) | 0785, 0997, 1001 | 160660079 |
| 16 | 16067 | 160670001 | MICHOACÁN DE OCAIMPO | PENJAMILLO | PENJAMILLO DE DEGOLLADO | 0072, 0087, 0091, 0104, 0176, 0180, 0195, 0208, 0212 | 160670001 |
| 16 | 16068 | 160680001 | MICHOACÁN DE OCAIMPO | PERIBÁN | PERIBÁN DE RAMOS | 0065, 007A, 0084, 0099, 0101, 0116, 0120, 0135, 014A, 0154, 0169, 0173, 0188, 0192, 0205 | 160680001 |
| 16 | 16069 | 160690001 | MICHOACÁN DE OCAIMPO | LA PIEDAD | LA PIEDAD DE CABADAS | 0062, 0151, 0166, 0170, 0185, 019A, 0202, 0221, 0236, 0240, 0255, 026A, 0274, 0306, 0310, 0325, 033A, 0359, 040A, 0429, 0433, 0448, 0452, 0467, 0471, 0486, 0490, 0503, 0518, 0522, 0541, 0556, 0560, 058A, 0594, 0607, 0611, 0626, 0630, 0645, 065A, 0679, 0700, 0768, 0791, 0804 | 160690001 |
| 16 | 16069 | 160690183 | MICHOACÁN DE OCAIMPO | LA PIEDAD | VILLAS DE LAS LOMAS | 0217, 0715 | 160690183 |
| 16 | 16070 | 160700001 | MICHOACÁN DE OCAIMPO | PURÉPERO | PURÉPERO DE ECHÁIZ | 003A, 0059, 0063, 0078, 0082, 0097, 0129, 0133, 0148, 0152, 0167, 0171, 0186, 0190, 0203, 0222, 0237, 0241 | 160700001 |
| 16 | 16071 | 160710001 | MICHOACÁN DE OCAIMPO | PURUÁNDIRO | PURUÁNDIRO | 0145, 015A, 0179, 0183, 0198, 022A, 0249, 0253, 0272, 0287, 0427, 0446, 0520, 0535, 054A, 0554, 0569, 0639, 0681 | 160710001 |
| 16 | 16071 | 160710018 | MICHOACÁN DE OCAIMPO | PURUÁNDIRO | GALEANA | 0408, 0412, 0450, 0465, 0658, 0677 | 160710018 |
| 16 | 16071 | 160710061 | MICHOACÁN DE OCAIMPO | PURUÁNDIRO | VILLACHUATO | 0184, 0200, 0431, 0484, 0499, 0501, 0516, 0709 | 160710061 |
| 16 | 16072 | 160720001 | MICHOACÁN DE OCAIMPO | QUERÉNDARO | QUERÉNDARO | 0049, 0068, 0072, 0087, 0091, 0119, 0123, 0138 | 160720001 |
| 16 | 16073 | 160730001 | MICHOACÁN DE OCAIMPO | QUIROGA | QUIROGA | 0084, 0099, 0101, 0116, 0120, 021A, 0238, 0262, 0277, 0281, 0296, 0328, 0347, 0366 | 160730001 |
| 16 | 16073 | 160730008 | MICHOACÁN DE OCAIMPO | QUIROGA | SAN ANDRÉS ZIRÓNDRARO | 0027, 0169, 0192, 0224, 0239 | 160730008 |
| 16 | 16073 | 160730011 | MICHOACÁN DE OCAIMPO | QUIROGA | SANTA FE DE LA LAGUNA | 0046, 0135, 014A, 0154, 0243 | 160730011 |
| 16 | 16074 | 160740001 | MICHOACÁN DE OCAIMPO | COJUMATLÁN DE RÉGULES | COJUMATLÁN DE RÉGULES | 0039, 0043, 0062, 0077, 0096, 0109 | 160740001 |
| 16 | 16075 | 160750001 | MICHOACÁN DE OCAIMPO | LOS REYES | LOS REYES DE SALGADO | 0089, 0125, 0159, 0176, 0197, 0248, 0252, 0271, 0303, 0318, 0322, 0337, 0341, 0360, 0375, 038A, 0394, 0426, 0430, 0445, 0479 | 160750001 |
| 16 | 16075 | 160750013 | MICHOACÁN DE OCAIMPO | LOS REYES | PAMATÁCUARO | 0286, 0290, 0356 | 160750013 |
| 16 | 16075 | 160750024 | MICHOACÁN DE OCAIMPO | LOS REYES | SAN SEBASTIÁN | 0950, 0515 | 160750024 |
| 16 | 16076 | 160760001 | MICHOACÁN DE OCAIMPO | SAHUAYO | SAHUAYO DE MORELOS | 0033, 0048, 0052, 0067, 0071, 0086, 0090, 0103, 0118, 0137, 0175, 018A, 0194, 0211, 0226, 0230, 0245, 0279, 0283, 0298, 0300, 0315, 032A, 0349, 0353, 0368, 0485, 0508, 0546, 0550 | 160760001 |
| 16 | 16076 | 160760055 | MICHOACÁN DE OCAIMPO | SAHUAYO | SAN MIGUEL (FRACCIONAMIENTO) | 0527 | 160760055 |
| 16 | 16077 | 160770001 | MICHOACÁN DE OCAIMPO | SAN LUCAS | SAN LUCAS | 0079, 0098, 0100, 0115, 012A, 0172, 0187 | 160770001 |
| 16 | 16077 | 160770067 | MICHOACÁN DE OCAIMPO | SAN LUCAS | VICENTE RIVA PALACIO | 0223, 0238, 0242, 0257 | 160770067 |
| 16 | 16078 | 160780001 | MICHOACÁN DE OCAIMPO | SANTA ANA MAYA | SANTA ANA MAYA | 0042, 0057, 0061, 0076, 0080, 0085, 0112 | 160780001 |





| Clave de Entidad Federativa | Clave de Municipio | Clave de Localidad | Nombre de Entidad Federativa | Nombre de Municipio | Nombre de Localidad | AGEB | Clave de Localidad Actual (junio de 2022) |
|-----------------------------|--------------------|--------------------|------------------------------|---------------------|-----------------------------------|--|---|
| 16 | 16079 | 160790001 | MICHOACÁN DE OCAÏMPO | SALVADOR ESCALANTE | SANTA CLARA DEL COBRE | 0073, 0088, 0143, 0158, 0162, 0177, 0266, 0285, 0302, 0317, 0321 | 160790001 |
| 16 | 16079 | 160790045 | MICHOACÁN DE OCAÏMPO | SALVADOR ESCALANTE | OPOPEO | 0105, 011A, 0124, 0139, 0228, 0247, 0251, 0270 | 160790045 |
| 16 | 16080 | 160800001 | MICHOACÁN DE OCAÏMPO | SENGUJO | SENGUJO | 0055, 006A, 0074, 0089, 0093 | 160800001 |
| 16 | 16081 | 160810001 | MICHOACÁN DE OCAÏMPO | SUSUPUATO | SUSUPUATO DE GUERRERO | 0052, 0067, 0071, 0086 | 160810001 |
| 16 | 16082 | 160820001 | MICHOACÁN DE OCAÏMPO | TACÁMBARO | TACÁMBARO DE CODALLOS | 012A, 0153, 0172, 0285, 0308, 0312, 0327, 0350, 0365, 037A, 0384, 0399, 0401, 0416, 0452, 0505, 051A, 0524, 0539, 0543 | 160820001 |
| 16 | 16082 | 160820066 | MICHOACÁN DE OCAÏMPO | TACÁMBARO | PEDERNALES | 0115, 0276, 0280, 0420, 0435 | 160820066 |
| 16 | 16082 | 160820105 | MICHOACÁN DE OCAÏMPO | TACÁMBARO | TECARIO | 044A | 160820105 |
| 16 | 16083 | 160830001 | MICHOACÁN DE OCAÏMPO | TANCÍTARO | TANCÍTARO | 0057, 0108, 0112, 0127, 0131 | 160830001 |
| 16 | 16084 | 160840001 | MICHOACÁN DE OCAÏMPO | TANGAMANDAPIO | SANTIAGO TANGAMANDAPIO | 0073, 0124, 0139, 0143, 0158, 0181, 0213, 0228, 0251, 0266, 0302 | 160840001 |
| 16 | 16084 | 160840004 | MICHOACÁN DE OCAÏMPO | TANGAMANDAPIO | LA CANTERA | 0232, 0247, 0270, 0285, 029A | 160840004 |
| 16 | 16084 | 160840020 | MICHOACÁN DE OCAÏMPO | TANGAMANDAPIO | TARECUATO | 0088, 0092, 0105, 011A, 0196, 0209 | 160840020 |
| 16 | 16085 | 160850001 | MICHOACÁN DE OCAÏMPO | TANGANCICUARO | TANGANCICUARO DE ARISTA | 009A, 0102, 0117, 0121, 0136, 0140, 0155, 0287, 030A, 0314, 0329 | 160850001 |
| 16 | 16085 | 160850017 | MICHOACÁN DE OCAÏMPO | TANGANCICUARO | PATAMBAN (PATAMBAN) | 016A, 0174, 0189, 0278, 0282 | 160850017 |
| 16 | 16085 | 160850040 | MICHOACÁN DE OCAÏMPO | TANGANCICUARO | LAS MALVINAS (ANTORCHA)[COLONIA] | 0283 | 160850040 |
| 16 | 16086 | 160860001 | MICHOACÁN DE OCAÏMPO | TANHUATO | TANHUATO DE GUERRERO | 0044, 0059, 0063, 0076, 0082, 0114, 0129, 0133 | 160860001 |
| 16 | 16087 | 160870001 | MICHOACÁN DE OCAÏMPO | TARETAN | TARETAN | 0041, 0056 | 160870001 |
| 16 | 16088 | 160880001 | MICHOACÁN DE OCAÏMPO | TARIMBARO | TARIMBARO | 002A, 0068, 0072, 0087, 0161, 0176, 0195, 0298, 0301 | 160880001 |
| 16 | 16088 | 160880017 | MICHOACÁN DE OCAÏMPO | TARIMBARO | CUTO DEL PORVENIR | 0227, 0231 | 160880017 |
| 16 | 16088 | 160880033 | MICHOACÁN DE OCAÏMPO | TARIMBARO | SAN PEDRO DE LOS SAUCES | 0443 | 160880033 |
| 16 | 16088 | 160880038 | MICHOACÁN DE OCAÏMPO | TARIMBARO | TÉJARO DE LOS IZQUIERDO | 0119, 0123, 0142, 0157, 0160, 0250, 0320 | 160880038 |
| 16 | 16088 | 160880039 | MICHOACÁN DE OCAÏMPO | TARIMBARO | URUÉTARO | 0206, 0212 | 160880039 |
| 16 | 16088 | 160880124 | MICHOACÁN DE OCAÏMPO | TARIMBARO | FRACCIONAMIENTO GALAXIA TARIMBARO | 0369, 0388 | 160880124 |
| 16 | 16088 | 160880140 | MICHOACÁN DE OCAÏMPO | TARIMBARO | CAMPESTRE TARIMBARO | 041A | 160880140 |
| 16 | 16088 | 160880145 | MICHOACÁN DE OCAÏMPO | TARIMBARO | FRACCIONAMIENTO METROPOLIS II | 0392 | 160880145 |
| 16 | 16089 | 160890001 | MICHOACÁN DE OCAÏMPO | TEPALCATEPEC | TEPALCATEPEC | 0116, 0169, 0173, 0188, 0192, 0239, 0243, 0258, 0262, 0309, 0313, 0328, 0332, 0347, 0366, 0370, 0385, 039A, 0402 | 160890001 |
| 16 | 16090 | 160900001 | MICHOACÁN DE OCAÏMPO | TINGAMBATO | TINGAMBATO | 0086, 0070, 0085, 009A, 0102, 0117, 016A, 0289, 0283 | 160900001 |
| 16 | 16090 | 160900007 | MICHOACÁN DE OCAÏMPO | TINGAMBATO | SAN FRANCISCO PICHÁTARO | 0121, 0136, 0140, 0155, 0193, 0206, 0210 | 160900007 |
| 16 | 16091 | 160910001 | MICHOACÁN DE OCAÏMPO | TINGUINDÍN | TINGUINDÍN | 0063, 0082, 0097, 010A, 0171, 0218 | 160910001 |





| Clave de Entidad Federativa | Clave de Municipio | Clave de Localidad | Nombre de Entidad Federativa | Nombre de Municipio | Nombre de Localidad | AGEB | Clave de Localidad Actual (Junio de 2022) |
|-----------------------------|--------------------|--------------------|------------------------------|-----------------------------|-----------------------------|--|---|
| 16 | 16092 | 160920001 | MICHOACÁN DE OCAMPO | TIQUICHEO DE NICOLÁS ROMERO | TIQUICHEO | 0198, 0200, 0215, 022A, 0234, 0249, 0253, 0268, 0272, 0376 | 160920001 |
| 16 | 16093 | 160930001 | MICHOACÁN DE OCAMPO | TLALPUJAHUA | TLALPUJAHUA DE RAYÓN | 0034, 0068, 0072, 0087, 0091, 0104 | 160930001 |
| 16 | 16094 | 160940001 | MICHOACÁN DE OCAMPO | TLAZAZALCA | TLAZAZALCA | 0046, 007A, 0084, 0099, 0101, 0116 | 160940001 |
| 16 | 16095 | 160950001 | MICHOACÁN DE OCAMPO | TOCUMBO | TOCUMBO | 0109, 0128, 0132, 0202, 0217, 0236 | 160950001 |
| 16 | 16095 | 160950040 | MICHOACÁN DE OCAMPO | TOCUMBO | SANTA CLARA DE VALLADARES | 0147, 0151, 0166, 0185, 026A | 160950040 |
| 16 | 16096 | 160960001 | MICHOACÁN DE OCAMPO | TUMBISCATÍO | TUMBISCATÍO DE RUIZ | 0252, 0267, 0322, 0337, 0341 | 160960001 |
| 16 | 16097 | 160970001 | MICHOACÁN DE OCAMPO | TURICATO | TURICATO | 018A, 0264, 0279, 0283, 0423, 0438, 0476 | 160970001 |
| 16 | 16097 | 160970074 | MICHOACÁN DE OCAMPO | TURICATO | LA ERMITA (NUEVA JERUSALÉN) | 0207, 0298, 0300, 0315, 032A, 0387, 0391 | 160970074 |
| 16 | 16097 | 160970158 | MICHOACÁN DE OCAMPO | TURICATO | PURUARÁN | 0211, 0225, 0230, 0245, 025A, 0404, 0419, 0442, 0457, 0461, 0480 | 160970158 |
| 16 | 16098 | 160980001 | MICHOACÁN DE OCAMPO | TUXPAN | TUXPAN | 0045, 005A, 0064, 0079, 0083 | 160980001 |
| 16 | 16098 | 160980001 | MICHOACÁN DE OCAMPO | TUZANTLA | TUZANTLA | 0131, 0146, 0150, 0165, 0220 | 160980001 |
| 16 | 16100 | 161000001 | MICHOACÁN DE OCAMPO | TZINTZUNTZAN | TZINTZUNTZAN | 0064, 0079, 0098, 0115, 0165, 0220 | 161000001 |
| 16 | 16100 | 161000009 | MICHOACÁN DE OCAMPO | TZINTZUNTZAN | IHUATZIO | 0030, 005A, 0134 | 161000009 |
| 16 | 16101 | 161010001 | MICHOACÁN DE OCAMPO | TZITZIO | TZITZIO | 0146, 0150, 0165, 017A, 0184, 0189 | 161010001 |
| 16 | 16102 | 161020057 | MICHOACÁN DE OCAMPO | URUAPAN | ANGAHUAN | 0143, 0162, 0177, 0181, 0196, 0209, 0213, 0232, 0247, 0251, 0270, 029A, 0302, 0317, 0336, 0355, 036A, 0374, 0389, 0406, 0444, 0459, 0497, 0514, 0533, 0546, 0567, 0571, 0586, 0590, 0603, 068A, 0684, 0707, 0711, 0726, 0730, 0783, 0798, 0800, 0815, 082A, 0834, 0923, 0938, 0961, 1014, 1029, 1033, 1046, 1052, 1067, 1071, 1086, 1118, 1122, 1137, 1141, 1156, 1175, 118A, 1194, 1207, 1211, 1226, 1279, 1283, 1298, 1300, 1315, 132A, 1334, 1349, 1353, 1368, 1372, 1387, 1391, 1404, 1419, 1423, 1438, 1442, 1457, 1461, 1476, 1480, 1495, 1527, 1531, 1546, 1550, 1565, 157A, 1584, 1599, 1601, 1616, 1620, 1635, 164A, 1654, 1669, 1673, 1688, 1692, 1705, 171A, 1724, 1739, 1743, 1758, 1762, 1777, 2046, 2065, 207A, 2084, 2099, 2101, 2116, 2120, 2135, 214A, 215A, 2169, 2173, 2188, 2192, 2205, 221A, 222A, 2239, 2243, 2262, 2277, 2281, 2296, 2309, 2313, 2385, 239A, 2436, 2440, 2455, 246A, 2474, 2488, 2493, 2506, 2526, 253A, 2544, 2559, 2563, 2614, 2633, 2671 | 161020057 |
| 16 | 16102 | 161020061 | MICHOACÁN DE OCAMPO | URUAPAN | CALTZONTZIN | 0880, 1508, 2370 | 161020061 |
| 16 | 16102 | 161020063 | MICHOACÁN DE OCAMPO | URUAPAN | CAPÁCUARO | 0842, 0957, 2258, 2328, 2332, 2578 | 161020063 |
| 16 | 16102 | 161020106 | MICHOACÁN DE OCAMPO | URUAPAN | SAN LORENZO | 0092, 0745, 1781, 1796 | 161020106 |
| 16 | 16102 | 161020110 | MICHOACÁN DE OCAMPO | URUAPAN | SANTA ROSA (SANTA BÁRBARA) | 2417 | 161020110 |
| 16 | 16102 | 161020119 | MICHOACÁN DE OCAMPO | URUAPAN | TOREO BAJO (EL TOREO BAJO) | 1809, 1813, 2347, 2351, 2366, 2402 | 161020119 |
| 16 | 16103 | 161030001 | MICHOACÁN DE OCAMPO | VENUSTIANO CARRANZA | SAN PEDRO CAHRO | 0066, 0070, 0136, 0140, 016A, 0183, 0206, 0210, 0225, 0263, 0297 | 161030001 |





| Clave de Entidad Federativa | Clave de Municipio | Clave de Localidad | Nombre de Entidad Federativa | Nombre de Municipio | Nombre de Localidad | AGEB | Clave de Localidad Actual (junio de 2022) |
|-----------------------------|--------------------|--------------------|------------------------------|---------------------|---|--|---|
| 16 | 16103 | 161030003 | MICHOACÁN DE OCAÑO | VENUSTIANO CARRANZA | CUMUATILLO | 023A, 024A, 0259, 0314 | 161030003 |
| 16 | 16103 | 161030007 | MICHOACÁN DE OCAÑO | VENUSTIANO CARRANZA | LA PALMA (LA PALMA DE JESÚS) | 0085, 009A, 0102, 0117, 0121 | 161030007 |
| 16 | 16104 | 161040001 | MICHOACÁN DE OCAÑO | VILLAMAR | VILLAMAR | 0025, 0082, 0097, 010A, 0218 | 161040001 |
| 16 | 16104 | 161040012 | MICHOACÁN DE OCAÑO | VILLAMAR | EMILIANO ZAPATA | 0129, 0133, 0148, 0152, 0171, 0186 | 161040012 |
| 16 | 16104 | 161040028 | MICHOACÁN DE OCAÑO | VILLAMAR | EL PLATANAL | 0187, 0203 | 161040028 |
| 16 | 16105 | 161050001 | MICHOACÁN DE OCAÑO | VISTA HERMOSA | VISTA HERMOSA DE NEGRETE | 0058, 0075, 008A, 0094, 0107, 015A, 016A, 0179, 0183, 0234 | 161050001 |
| 16 | 16105 | 161050004 | MICHOACÁN DE OCAÑO | VISTA HERMOSA | EL CAPULÍN | 0130, 0145 | 161050004 |
| 16 | 16106 | 161060001 | MICHOACÁN DE OCAÑO | YURECUARO | YURECUARO | 0034, 0068, 0072, 0087, 0091, 0104, 0119, 0123, 0142, 0157, 0161, 0176, 0180, 0195, 0208 | 161060001 |
| 16 | 16107 | 161070001 | MICHOACÁN DE OCAÑO | ZACAPU | ZACAPU | 0116, 0120, 0135, 0154, 0188, 0205, 0224, 0239, 0243, 0262, 0309, 0347, 0381, 0386, 0421, 0436, 0474, 0489, 0506, 053A, 0559, 0563, 0582, 0597, 0629, 0633, 0648, 0671, 0686, 0690, 0756, 0760, 078A | 161070001 |
| 16 | 16107 | 161070020 | MICHOACÁN DE OCAÑO | ZACAPU | NARANJA DE TAPIA | 0493 | 161070020 |
| 16 | 16107 | 161070025 | MICHOACÁN DE OCAÑO | ZACAPU | TIRINDARO | 007A, 0277, 0281, 0722 | 161070025 |
| 16 | 16108 | 161080003 | MICHOACÁN DE OCAÑO | ZAMORA | ARIO DE RAYÓN (ARIO SANTA MONICA) | 0086, 0109, 0113, 0128, 0132, 0147, 0151, 0166, 0170, 0185, 019A, 0217, 0221, 0236, 0310, 0344, 0359, 0363, 0382, 0397, 040A, 0414, 0429, 0433, 0448, 0452, 0467, 0471, 0486, 0490, 0503, 0518, 0560, 0575, 0630, 0698, 0700, 0715, 072A, 0734, 0749, 0753, 0768, 0804, 0861, 0950, 0965, 097A, 0989, 1003, 1126, 115A, 116A, 1179, 1183, 1198, 1200, 122A, 1234, 1249, 1287, 1291, 1304, 1319, 1323, 1338, 1342, 1357, 1376, 1412, 1427, 1431, 1450, 1465, 147A, 1484, 1499 | 161080003 |
| 16 | 16108 | 161080005 | MICHOACÁN DE OCAÑO | ZAMORA | A TECUACARIO DE LA CONSTITUCION (ATECUARIO) | 0255, 0522, 0537, 0541, 0556, 0827, 0931, 0946, 1130, 1361, 1380 | 161080005 |
| 16 | 16108 | 161080007 | MICHOACÁN DE OCAÑO | ZAMORA | CHAPARACO | 0679, 0683, 0876, 0880, 0895, 0908, 0912, 1215 | 161080007 |
| 16 | 16108 | 161080016 | MICHOACÁN DE OCAÑO | ZAMORA | LA RINCONADA | 1253, 1288 | 161080016 |
| 16 | 16108 | 161080020 | MICHOACÁN DE OCAÑO | ZAMORA | LA SAUCEDA | 0645, 1501 | 161080020 |
| 16 | 16108 | 161080173 | MICHOACÁN DE OCAÑO | ZAMORA | EX-HACIENDA EL REFUGIO (FRACCIONAMIENTO) | 0024, 1408, 1446 | 161080020 |
| 16 | 16108 | 161080183 | MICHOACÁN DE OCAÑO | ZAMORA | MONTE OLIVO (FRACCIONAMIENTO) | 1022 | 161080173 |
| 16 | 16109 | 161090001 | MICHOACÁN DE OCAÑO | ZINAPARO | ZINAPARO | 0293 | 161080183 |
| 16 | 16110 | 161100001 | MICHOACÁN DE OCAÑO | ZINAPÉCUARO | ZINAPÉCUARO DE FIGUEROA | 0110 | 161090001 |
| 16 | 16110 | 161100006 | MICHOACÁN DE OCAÑO | ZINAPÉCUARO | BOCANEO (SAN PEDRO) | 0111, 0126, 0130, 0145, 015A, 016A, 0179, 0183, 0198, 0200, 0215, 022A, 0291, 0412 | 161100001 |
| 16 | 16110 | 161100048 | MICHOACÁN DE OCAÑO | ZINAPÉCUARO | UCAREO | 0304, 0319 | 161100006 |
| 16 | 16110 | 161100049 | MICHOACÁN DE OCAÑO | ZINAPÉCUARO | VALLE DE JUÁREZ (JERÁHUARO) | 0060 | 161100048 |
| 16 | 16111 | 161110001 | MICHOACÁN DE OCAÑO | ZIRACUARETIRO | ZIRACUARETIRO | 0268, 0272, 0287, 0323, 0388, 0342, 0395 | 161100049 |
| 16 | 16111 | 161110001 | MICHOACÁN DE OCAÑO | ZIRACUARETIRO | ZIRACUARETIRO | 0034, 0049, 0053, 0068, 0161, 0176 | 161110001 |





| Clave de Entidad Federativa | Clave de Municipio | Clave de Localidad | Nombre de Entidad Federativa | Nombre de Municipio | Nombre de Localidad | AGEB | Clave de Localidad Actual (junio de 2022) |
|-----------------------------|--------------------|--------------------|------------------------------|---------------------|---|--|---|
| 16 | 1611 | 161110009 | MICHOACÁN DE OCAÏPO | ZIRACUARETIRO | SAN ÁNGEL ZURUMUCAÏPO | 0091, 0104, 0119, 0123, 0142 | 161110009 |
| 16 | 16112 | 161120001 | MICHOACÁN DE OCAÏPO | ZITÁCUARO | HEROICA ZITÁCUARO | 0101, 0116, 0120, 0135, 0144, 0169, 0173, 0188, 0192, 021A, 0224, 0256, 0262, 0281, 0309, 0328, 0332, 0385, 039A, 0402, 0417, 0474, 0489, 0597, 060A, 0614, 0629, 0648, 0652, 0667, 0671 | 161120001 |
| 16 | 16112 | 161120082 | MICHOACÁN DE OCAÏPO | ZITÁCUARO | RINCÓN DE NICOLÁS ROMERO (CEDROS TERCERA MANZANA) | 0436, 0440, 0455, 046A, 0633 | 161120082 |
| 16 | 16113 | 161130001 | MICHOACÁN DE OCAÏPO | JOSÉ SIXTO VERDUZCO | PASTOR ORTIZ | 0024, 0077, 0096, 0109 | 161130001 |
| 16 | 16113 | 161130012 | MICHOACÁN DE OCAÏPO | JOSÉ SIXTO VERDUZCO | SAN JOSÉ HUIPANA | 0043, 0113, 0132 | 161130012 |
| 16 | 16113 | 161130016 | MICHOACÁN DE OCAÏPO | JOSÉ SIXTO VERDUZCO | SAN MARTÍN | 0062 | 161130016 |
| 17 | 17001 | 170010001 | MORELOS | AMACUZAC | AMACUZAC | 0060, 0075, 008A, 0107, 0111, 0164 | 170010001 |
| 17 | 17001 | 170010008 | MORELOS | AMACUZAC | SAN GABRIEL LAS PALMAS | 0145, 015A | 170010008 |
| 17 | 17002 | 170020001 | MORELOS | ATLATLAHUACAN | ATLATLAHUACAN | 0049, 0072, 0087, 0091, 0161, 0176 | 170020001 |
| 17 | 17003 | 170030001 | MORELOS | AXOCHIAPAN | AXOCHIAPAN | 007A, 0084, 0099, 0101, 0116, 0120, 0135, 0169, 0173, 0205, 021A, 0224, 0258 | 170030001 |
| 17 | 17003 | 170030003 | MORELOS | AXOCHIAPAN | ATLACAHUALOYA | 0154, 0243 | 170030003 |
| 17 | 17003 | 170030010 | MORELOS | AXOCHIAPAN | TEIXTAC | 0188, 0192 | 170030010 |
| 17 | 17004 | 170040001 | MORELOS | AYALA | CIUDAD AYALA | 0128, 0202, 033A, 0359, 0503 | 170040001 |
| 17 | 17004 | 170040004 | MORELOS | AYALA | ANENECJILCO | 0024, 0113, 019A, 0363, 0452, 0467, 0471, 0486, 0490, 0518, 0522, 0560 | 170040004 |
| 17 | 17004 | 170040005 | MORELOS | AYALA | SAN PEDRO APATLACO | 0077, 0221, 0236, 0289, 0293, 0306 | 170040005 |
| 17 | 17004 | 170040008 | MORELOS | AYALA | CHINAMECA | 0433, 0448 | 170040008 |
| 17 | 17004 | 170040012 | MORELOS | AYALA | JALOXTOC | 0378, 0382 | 170040012 |
| 17 | 17004 | 170040014 | MORELOS | AYALA | MOYOTEPEC | 0255, 026A, 0397, 040A, 0537 | 170040014 |
| 17 | 17004 | 170040023 | MORELOS | AYALA | SAN JUAN AHUEHUEYO | 0607 | 170040023 |
| 17 | 17004 | 170040026 | MORELOS | AYALA | TENEATEPANGO | 0240, 0414, 0429 | 170040026 |
| 17 | 17004 | 170040027 | MORELOS | AYALA | TLAYECAC | 0081, 0096 | 170040027 |
| 17 | 17005 | 170050001 | MORELOS | COATLÁN DEL RÍO | COATLÁN DEL RÍO | 0089 | 170050001 |
| 17 | 17006 | 170060032 | MORELOS | CUAUTLA | CUAUTLA | 0048, 0137, 0156, 0175, 0211, 0226, 025A, 0283, 0300, 0315, 032A, 033A, 0349, 0353, 0366, 0372, 0387, 0391, 040A, 0423, 0438, 0476, 0480, 0495, 0508, 0512, 0527, 0531, 0546, 0550, 0565, 057A, 068A, 0589, 0601, 0616, 0620, 0635, 0654, 0669, 0673, 0688, 0592, 0705, 071A, 072A, 0739, 0743, 0758, 0762, 0777, 0781, 0796, 0809, 0828, 0832, 0847, 0851, 0870, 0885, 089A, 0902, 0917, 0936, 0940, 0955, 096A, 097A, 0989, 0993, 1008, 1012, 1027, 1031, 1046, 1050, 1065, 107A, 108A, 1099, 1101, 1116, 1120, 1135 | 170060032 |
| 17 | 17006 | 170060078 | MORELOS | CUAUTLA | TIERRA LARGA | 0866, 0921 | 170060078 |
| 17 | 17007 | 170070001 | MORELOS | CUERNAVACA | CUERNAVACA | 0011, 0030, 0045, 012A, 0149, 0219, 0223, 044A, 051A, 052A, 0562, 0577, 0591, 0596, 069A, 0806, 0810, 0825, 083A, 0971, 1024, 1062, 1113, 1147, 126A, 1310, 1325, 133A, 134A, 1363, 1378, 1382, 1397, 140A, 1448, 1452, 1471, 1503, 1607 | 170070001 |
| 17 | 17007 | 170070075 | MORELOS | CUERNAVACA | VILLA SANTIAGO | 1611 | 170070075 |
| 17 | 17007 | 170070125 | MORELOS | CUERNAVACA | FRACCIONAMIENTO LOMAS DE AHUATLÁN | 1594 | 170070125 |
| 17 | 17008 | 170080001 | MORELOS | EMILIANO ZAPATA | EMILIANO ZAPATA | 0019, 0038, 0112, 0131, 0146, 0150, 0165, 0184, 0201, 0235, 024A, 025A, 0305, 031A, 0343, 0358, 0362, 0377, 0396, 0409, 0556, 0663, 0678, 0682, 0697, 070A | 170080001 |
| 17 | 17008 | 170080003 | MORELOS | EMILIANO ZAPATA | TEPECALITLA | 0610, 0625, 063A, 064A, 0659, 0714 | 170080003 |
| 17 | 17008 | 170080004 | MORELOS | EMILIANO ZAPATA | TEZOYUCCA | 017A, 0273, 0292, 0381, 0413, 0428, 0470, 056A, 057A | 170080004 |
| 17 | 17008 | 170080005 | MORELOS | EMILIANO ZAPATA | TRES DE MAYO | 0057, 0061, 0095, 0216, 0220, 0269, 0324, 0339 | 170080005 |
| 17 | 17008 | 170080050 | MORELOS | EMILIANO ZAPATA | CRUCERO TEZOYUCCA | 0432, 0447, 0451, 0466, 0485, 049A, 0502, 0517, 0521, 0589, 0593, 0606 | 170080050 |





| Clave de Entidad Federativa | Clave de Municipio | Clave de Localidad | Nombre de Entidad Federativa | Nombre de Municipio | Nombre de Localidad | AGEB | Clave de Localidad Actual (junio de 2022) |
|-----------------------------|--------------------|--------------------|------------------------------|------------------------------|--|--|---|
| 17 | 17009 | 170090001 | MORELOS | HUIZILAC | HUIZILAC | 0035, 0073 | 170090001 |
| 17 | 17009 | 170090017 | MORELOS | HUIZILAC | TRES MARIAS | 0088, 0092, 0105, 011A, 0124 | 170090017 |
| 17 | 17010 | 170100001 | MORELOS | JANITTELCO | JANITTELCO | 0074, 0093, 0110, 013A, 0144 | 170100001 |
| 17 | 17010 | 170100002 | MORELOS | JANITTELCO | AMAYUCA | 0021, 0089, 0125, 0159, 0163, 0178 | 170100002 |
| 17 | 17011 | 170110001 | MORELOS | JIUITEPEC | JIUITEPEC | 0137, 0156, 0245, 0368, 0372, 0387, 0391, 0423, 0527, 0550, 0584, 0601, 0616, 0635, 0692, 0743, 0758, 0813, 0828, 0832, 0847, 0851, 0874, 1027, 1101, 1188 | 170110001 |
| 17 | 17011 | 170110004 | MORELOS | JIUITEPEC | CALERA CHICA | 0071, 0476 | 170110004 |
| 17 | 17011 | 170110009 | MORELOS | JIUITEPEC | PROGRESO | 0796, 0809, 0936, 0993, 1008, 1012, 114A, 1154, 1169 | 170110009 |
| 17 | 17011 | 170110028 | MORELOS | JIUITEPEC | INDEPENDENCIA | 0508, 0512, 1031 | 170110028 |
| 17 | 17012 | 170120001 | MORELOS | JOJUTLA | JOJUTLA | 0045, 005A, 0100, 0219, 0238, 0295, 0365, 037A, 0702 | 170120001 |
| 17 | 17012 | 170120004 | MORELOS | JOJUTLA | HIGUERÓN | 0204, 0312, 0327, 0384, 0399, 0609, 0666 | 170120004 |
| 17 | 17012 | 170120008 | MORELOS | JOJUTLA | PEDRO AMARO | 0346, 0350, 0401, 0416, 0539, 0543, 0562, 0581, 0596 | 170120008 |
| 17 | 17012 | 170120011 | MORELOS | JOJUTLA | TEHUXTLA | 0242, 0257, 0261, 0276, 0280, 0420, 0435, 0632, 0670, 0755 | 170120011 |
| 17 | 17012 | 170120012 | MORELOS | JOJUTLA | TEGUESQUITENGO | 0153, 044A, 0454, 0469, 0473, 0488, 0492, 0577, 0717, 0736 | 170120012 |
| 17 | 17012 | 170120013 | MORELOS | JOJUTLA | TLATENCHI | 0083, 0524, 0558, 0613, 0628, 0685, 0721 | 170120013 |
| 17 | 17012 | 170120018 | MORELOS | JOJUTLA | UNIDAD HABITACIONAL JOSÉ MARÍA MORELOS Y PAVÓN | 012A, 0308, 0505, 051A | 170120018 |
| 17 | 17013 | 170130001 | MORELOS | JONACATEPEC DE LEANDRO VALLE | JONACATEPEC DE LEANDRO VALLE | 0076, 0080, 0085, 0108, 0112, 0127, 0146, 0150, 0165, 017A | 170130001 |
| 17 | 17013 | 170130002 | MORELOS | JONACATEPEC DE LEANDRO VALLE | AMACUITLAPILCO | 0019 | 170130002 |
| 17 | 17013 | 170130006 | MORELOS | JONACATEPEC DE LEANDRO VALLE | TEPELILLA | 0131, 0201, 0220 | 170130006 |
| 17 | 17014 | 170140001 | MORELOS | MAZATEPEC | MAZATEPEC | 004A, 0069, 0073, 0105, 011A | 170140001 |
| 17 | 17015 | 170150001 | MORELOS | MIACATLÁN | MIACATLÁN | 0140, 0155, 016A, 017A, 0189 | 170150001 |
| 17 | 17016 | 170160001 | MORELOS | OCUITUCCO | OCUITUCCO | 0025, 0059, 0063, 0078, 0082, 0097 | 170160001 |
| 17 | 17016 | 170160005 | MORELOS | OCUITUCCO | JUMILTEPEC | 003A, 010A, 0114, 0129, 0133 | 170160005 |
| 17 | 17017 | 170170001 | MORELOS | PUENTE DE IXTLA | PUENTE DE IXTLA | 0041, 0056, 0178, 0183, 0198, 0200, 0357, 0361, 0376, 0380, 0412, 0427, 0431, 0446, 0450, 047A, 048A, 0499, 0501, 0516, 055A, 0569, 0573 | 170170001 |
| 17 | 17017 | 170170007 | MORELOS | PUENTE DE IXTLA | TILZAPOTLA | 0215, 022A, 0323, 0338, 0342, 0395, 0408, 0635 | 170170007 |
| 17 | 17017 | 170170008 | MORELOS | PUENTE DE IXTLA | SAN JOSÉ VISTA HERMOSA | 0272, 0287, 0291, 0304, 0319, 0465, 054A | 170170008 |
| | | | | | | 002A, 0068, 0142, 0176, 0208, 0231, 0246, 0250, 0265, 027A, 028A, 0299, 0301, 0316, 0458, 0462, 0496, 0509, 0513, 0528, 0532, 0547, 0551, 0570, 0585, 059A, 0602, 0617, 0621, 0636, 0640, 0655, 066A, 0689, 0693, 0706, 0710, 0725, 073A, 074A, 0759, 0763, 0778, 0782, 0797, 080A, 0814, 0833, 0848, 0852, 0867, 0871, 0886, 0890, 0903, 0918, 0922, 0937, 0941, 0956, 0960, 0975, 098A, 099A, 1009, 1013, 1028, 1032, 1047, 1051, 1066, 1070, 1085, 109A | 170180001 |
| 17 | 17018 | 170180001 | MORELOS | TEMIXCO | TEMIXCO | 0829 | 170180001 |
| 17 | 17018 | 170180004 | MORELOS | TEMIXCO | CUENTEPEC | 0829 | 170180004 |
| 17 | 17019 | 170190001 | MORELOS | TEPACINGO | TEPACINGO | 0120, 0135, 014A, 0192, 0205, 021A, 0224 | 170190001 |
| 17 | 17019 | 170190002 | MORELOS | TEPACINGO | ATOTONILCO | 0239, 0243 | 170190002 |
| 17 | 17019 | 170190005 | MORELOS | TEPACINGO | IXTLILCO EL GRANDE | 0085, 0154, 0169, 0173 | 170190005 |
| 17 | 17020 | 170200001 | MORELOS | TEPOZTLÁN | TEPOZTLÁN | 0028, 0066, 009A, 0102, 0140, 016A, 017A, 0259, 0263 | 170200001 |
| 17 | 17020 | 170200006 | MORELOS | TEPOZTLÁN | SANTA CATARINA | 0051, 0121, 0136, 0210 | 170200006 |
| 17 | 17020 | 170200102 | MORELOS | TEPOZTLÁN | UNIDAD HABITACIONAL RINCONADA ACOLAPA | 0244 | 170200102 |
| 17 | 17021 | 170210001 | MORELOS | TEPETCALA | TEPETCALA | 0044, 0059, 0063, 0078, 0082, 0097, 010A, 011A, 0129 | 170210001 |
| 17 | 17022 | 170220001 | MORELOS | TEPELA DEL VOLCÁN | TEPELA DEL VOLCÁN | 0075, 008A, 009A, 0107, 0111, 0183, 0198 | 170220001 |
| 17 | 17023 | 170230001 | MORELOS | TLALNEPANTLA | TLALNEPANTLA | 0068, 0072, 0087, 0091 | 170230001 |
| 17 | 17024 | 170240001 | MORELOS | TLALTIZAPÁN DE ZAPATA | TLALTIZAPÁN | 021A, 022A, 0239, 0277, 0281, 0296, 0309, 0402, 0440, 0455, 048A, 0510 | 170240001 |
| 17 | 17024 | 170240007 | MORELOS | TLALTIZAPÁN DE ZAPATA | HUATECALCO | 0366, 0506, 0525 | 170240007 |
| 17 | 17024 | 170240012 | MORELOS | TLALTIZAPÁN DE ZAPATA | TICUMÁN | 0050, 0099, 0101, 0116, 0120, 0258, 0351, 047A, 0489, 0493 | 170240012 |
| 17 | 17024 | 170240013 | MORELOS | TLALTIZAPÁN DE ZAPATA | SANTA ROSA TREINTA | 0065, 0173, 0188, 0192, 0243, 0313, 0328, 0417, 0421, 0436, 053A | 170240013 |





| Clave de Entidad Federativa | Clave de Municipio | Nombre de Entidad Federativa | Nombre de Municipio | Nombre de Localidad | AGEB | Clave de Localidad Actual (junio de 2022) |
|-----------------------------|--------------------|------------------------------|----------------------|--|--|---|
| 17 | 17025 | MORELOS | TLAQUILTENANGO | TLAQUILTENANGO | 0039, 0043, 0166, 0170, 0165, 0202, 0217, 0240, 0255, 026A, 0274, 0289, 0293, 0306, 0310 | 170250001 |
| 17 | 17026 | MORELOS | TLAYACAPAN | TLAYACAPAN | 0040, 0055, 006A, 0074, 0089, 0093, 0106 | 170260001 |
| 17 | 17027 | MORELOS | TOTOLAPAN | TOTOLAPAN | 0029, 0048, 0052, 0067 | 170270001 |
| 17 | 17028 | MORELOS | XOCHITEPEC | XOCHITEPEC | 0045, 0187, 0242, 0257, 0327, 0346, 0350, 0365, 0420, 0435, 044A, 0488, 051A, 0524, 0539, 0543, 0558, 0562, 0651, 0666, 0670, 069A, 0717, 0721 | 170280001 |
| 17 | 17028 | MORELOS | XOCHITEPEC | ALPUYECA | 0026, 0083, 0098, 0276, 0454, 0492, 0577, 0581, 0685 | 170280002 |
| 17 | 17028 | MORELOS | XOCHITEPEC | ATLACHOLOAYA | 0473, 0702 | 170280003 |
| 17 | 17028 | MORELOS | XOCHITEPEC | CHICONCUJAC | 037A, 0384, 0505 | 170280006 |
| 17 | 17028 | MORELOS | XOCHITEPEC | UNIDAD HABITACIONAL JOSÉ MARÍA MORELOS Y PAVÓN | 012A, 0134, 0149, 0153, 0168, 0172, 0204, 0219, 0223, 0238, 0280, 0399, 0416, 0469, 0596, 0609, 0613, 0628 | 170280030 |
| 17 | 17028 | MORELOS | XOCHITEPEC | VILLAS DE XOCHITEPEC | 0011, 0030, 0079, 0115, 0736 | 170280104 |
| 17 | 17029 | MORELOS | YAUITEPEC | YAUITEPEC DE ZARAGOZA | 0023, 0150, 0165, 017A, 0254, 0268, 0282, 0305, 031A, 0339, 0470, 0485, 049A, 0502, 0517, 0521, 053A, 0659, 0663, 070A, 0714, 0729, 088A, 0911, 0945, 095A, 0979, 0983 | 170290001 |
| 17 | 17029 | MORELOS | YAUITEPEC | LOS ARCOS | 0451, 0466, 0678, 0682, 0733, 0926, 1017, 1021 | 170290003 |
| 17 | 17029 | MORELOS | YAUITEPEC | COCOYOC | 0199, 0201, 0216, 0803, 0818, 0837, 0841, 0856 | 170290005 |
| 17 | 17029 | MORELOS | YAUITEPEC | OACALCO | 0988, 1002 | 170290012 |
| 17 | 17029 | MORELOS | YAUITEPEC | OAXTEPEC | 0108, 0127, 0131, 0269, 0273, 0409, 0413, 0428, 0432, 0610, 0625, 0748, 0752, 0767, 0822, 0894, 0907, 0930 | 170290013 |
| 17 | 17029 | MORELOS | YAUITEPEC | LA JOYA | 0358, 0536, 0540, 0555, 056A, 057A, 0589, 0593, 0606, 0644, 0697 | 170290024 |
| 17 | 17030 | MORELOS | YECAPIXTLA | YECAPIXTLA | 001A | 170300001 |
| 17 | 17030 | MORELOS | YECAPIXTLA | ACHICHIPILA | 0024, 0043, 0058, 0081, 0096, 0109, 0113, 0128, 0217 | 170300002 |
| 17 | 17030 | MORELOS | YECAPIXTLA | JUAN MORALES | 0147, 0166, 0170, 0185, 019A, 0202, 0240 | 170300008 |
| 17 | 17030 | MORELOS | YECAPIXTLA | XOCHITLAN | 0221, 0236 | 170300018 |
| 17 | 17031 | MORELOS | ZACATEPEC | ZACATEPEC DE HIDALGO | 0096, 0040, 006A, 0074, 0089, 0125, 013A, 0144, 0159, 0178, 0182, 0233 | 170310001 |
| 17 | 17031 | MORELOS | ZACATEPEC | SAN NICOLÁS GALEANA | 0106, 0110, 0197, 020A, 0214, 0229 | 170310002 |
| 17 | 17032 | MORELOS | ZACUALPAN DE AMILPAS | ZACUALPAN DE AMILPAS | 0067 | 170320001 |
| 17 | 17032 | MORELOS | ZACUALPAN DE AMILPAS | TLACOTEPEC | 0086, 0103, 0156 | 170320006 |
| 17 | 17033 | MORELOS | TEMOAC | TEMOAC | 0045, 005A, 0064, 0079, 0100, 0115 | 170330001 |
| 17 | 17033 | MORELOS | TEMOAC | AMILCINGO | 0088 | 170330002 |
| 17 | 17033 | MORELOS | TEMOAC | HUAZULCO | 0083 | 170330003 |
| 17 | 17034 | MORELOS | COATELCO CENTRO | COATELCO CENTRO | 0023, 0038, 0042, 0057, 0061, 0076 | 170340001 |
| 17 | 17035 | MORELOS | XOXOCOTLA | XOXOCOTLA CENTRO | 0020, 0035, 004A, 005A, 0069, 0073 | 170350001 |
| 17 | 17036 | MORELOS | HUEYAPAN | BARRIO DE SAN MIGUEL | 0013, 0028, 0032, 0047, 0051, 0066 | 170360001 |
| 18 | 18001 | NAYARIT | ACAPONETA | ACAPONETA | 021A, 0224, 0239, 0277, 0281, 0313, 0328, 0347, 0421, 0436, 0455, 0474 | 180010001 |
| 18 | 18002 | NAYARIT | AHUACATLÁN | AHUACATLÁN | 0081, 0096, 0109, 0113, 0128, 0147, 0151, 0166, 0170 | 180020001 |
| 18 | 18004 | NAYARIT | COMPOSTELA | COMPOSTELA | 0673, 0847, 0921, 1027, 1046, 1205, 1224, 1239, 1243, 1258, 1366, 1370, 139A | 180040001 |
| 18 | 18004 | NAYARIT | COMPOSTELA | LA PENITA DE JALTEMBA | 0531, 0546, 0550, 0565, 0761, 0796, 1192 | 180040128 |
| 18 | 18004 | NAYARIT | COMPOSTELA | RINCÓN DE GUAYABITOS | 0052, 0090, 0118, 0122 | 180040154 |
| 18 | 18004 | NAYARIT | COMPOSTELA | LAS VARAS | 0103, 0461, 0476, 0851, 0866, 1050, 1065, 107A, 1281, 1296, 1332, 1347, 1385 | 180040188 |
| 18 | 18004 | NAYARIT | COMPOSTELA | ZACUALPAN | 0495, 0508, 0512, 0527, 0885, 1116, 1135 | 180040191 |
| 18 | 18004 | NAYARIT | COMPOSTELA | PARAISO ESCONDIDO [COLONIA] | 0029, 0033 | 180040322 |
| 18 | 18005 | NAYARIT | HUALICORI | HUALICORI | 0219, 0223, 0261, 0276, 0280, 0295, 0308, 0312, 0327, 0331, 0346, 0350, 0365, 037A, 038A, 0399, 0401, 0416, 0420, 0435 | 180050001 |
| 18 | 18006 | NAYARIT | IXTLÁN DEL RÍO | IXTLÁN DEL RÍO | 0057, 0108, 0127, 017A, 0184, 0189, 0201, 0216, 0220, 0254, 0269, 0273, 0292 | 180060001 |
| 18 | 18007 | NAYARIT | JALA | JALA | 0088, 0092, 011A, 0139, 0181 | 180070001 |
| 18 | 18007 | NAYARIT | JALISCO | JOMULCO | 0196, 0209, 0213, 0228 | 180070022 |
| 18 | 18008 | NAYARIT | XALISCO | XALISCO | 0206, 0225, 030A, 0422, 048A | 180080001 |
| 18 | 18008 | NAYARIT | XALISCO | PANTANAL | 0278 | 180080015 |





| Clave de Entidad Federativa | Clave de Municipio | Clave de Localidad | Nombre de Entidad Federativa | Nombre de Municipio | Nombre de Localidad | AGEB | Clave de Localidad Actual (Junio de 2022) |
|-----------------------------|--------------------|--------------------|------------------------------|---------------------|----------------------------|--|---|
| 18 | 18009 | 180090001 | NAYARIT | DEL NAYAR | JESUS MARIA | 0612, 0627, 0650, 0665, 067A, 0684, 0699, 0701 | 180090001 |
| 18 | 18010 | 180100001 | NAYARIT | ROSAMORADA | ROSAMORADA | 0242, 0261, 037A, 0469, 0473, 0486, 0524, 0539, 0543 | 180100001 |
| 18 | 18010 | 180100035 | NAYARIT | ROSAMORADA | SAN VICENTE | 0384, 044A, 0454, 0492, 0558, 0577 | 180100035 |
| 18 | 18011 | 180110001 | NAYARIT | RUIZ | RUIZ | 0076, 0080, 0095, 0108, 0112, 0127, 0131, 0150, 017A, 0184, 0199, 0201, 0220 | 180110001 |
| 18 | 18012 | 180120001 | NAYARIT | SAN BLAS | SAN BLAS | 0355, 036A, 0410, 0482, 0497, 0514, 0529, 0567 | 180120001 |
| 18 | 18012 | 180120019 | NAYARIT | SAN BLAS | GUADALUPE VICTORIA | 0209, 0213, 0270, 043A, 0459, 0478 | 180120019 |
| 18 | 18012 | 180120025 | NAYARIT | SAN BLAS | JALCOCOTÁN | 0162, 0177, 0181, 0317, 0321 | 180120025 |
| 18 | 18012 | 180120032 | NAYARIT | SAN BLAS | MECATÁN | 029A, 0302, 0393, 0406, 0444, 0463, 0533, 0590 | 180120032 |
| 18 | 18014 | 180140001 | NAYARIT | SANTA MARIA DEL ORO | SANTA MARIA DEL ORO | 0114, 0152, 0167, 0186, 0203, 0218 | 180140001 |
| 18 | 18015 | 180150001 | NAYARIT | SANTIAGO IXCUINTLA | POZO DE IBARRA | 0145, 0535, 0639, 0889, 0963 | 180150001 |
| 18 | 18015 | 180150032 | NAYARIT | SANTIAGO IXCUINTLA | LA PRESA | 0446, 0728, 0732 | 180150032 |
| 18 | 18015 | 180150052 | NAYARIT | SANTIAGO IXCUINTLA | SENTISPAC | 0450, 0747, 0751, 0944 | 180150052 |
| 18 | 18015 | 180150069 | NAYARIT | SANTIAGO IXCUINTLA | VILLA HIDALGO | 0484, 0766, 0770, 0874 | 180150069 |
| 18 | 18015 | 180150080 | NAYARIT | SANTIAGO IXCUINTLA | VILLA HIDALGO | 0395, 0658, 0662, 0677, 0681, 0696, 0840, 0855 | 180150080 |
| 18 | 18015 | 180150081 | NAYARIT | SANTIAGO IXCUINTLA | VILLA JUÁREZ | 0569, 0573, 0785, 079A, 0893 | 180150081 |
| 18 | 18015 | 180150082 | NAYARIT | SANTIAGO IXCUINTLA | YAGO | 0357, 0501, 0516, 0520, 0802, 0817, 0821, 0836 | 180150082 |
| 18 | 18016 | 180160001 | NAYARIT | TECUALA | TECUALA | 0195, 0208, 0212, 0316, 0320, 0335, 0366, 0373, 0439, 0602, 0617, 0640 | 180160001 |
| 18 | 18016 | 180160041 | NAYARIT | TECUALA | QUIMICHIS | 0265, 0388, 0458, 0462, 0477, 0481 | 180160041 |
| 18 | 18016 | 180160047 | NAYARIT | TECUALA | SAN FELIPE AZTATÁN | 0180, 0299, 0424, 0496, 0509, 0513, 0528, 0655 | 180160047 |
| 18 | 18017 | 180170001 | NAYARIT | TEPIC | TEPIC | 0027, 0031, 0046, 0436, 046A, 0648, 0718, 0756, 0775, 079A, 0898, 0915, 0934, 0953, 0987, 0991, 1078, 1294, 1326, 1415, 1523, 1542, 1576, 1627, 1631, 1650, 167A, 1716, 1720, 1735, 174A, 1805, 181A, 1877, 1951, 1970, 1985, 199A, 2004, 2019, 2080, 2216, 2235, 2273, 2324, 2470, 2574, 2659, 2945 | 180170001 |
| 18 | 18017 | 180170122 | NAYARIT | TEPIC | FRANCISCO I. MADERO (PUGA) | 0065, 085A, 1010, 1097 | 180170122 |
| 18 | 18017 | 180170151 | NAYARIT | TEPIC | SAN CAYETANO | 2790 | 180170151 |
| 18 | 18018 | 180180001 | NAYARIT | TUXPAN | TUXPAN | 0151, 0236, 0240, 0255, 0274, 0289, 0306, 0310, 0325, 033A, 0344, 0359 | 180180001 |
| 18 | 18018 | 180180004 | NAYARIT | TUXPAN | COAMILES | 0109, 0113, 0128, 0221, 0363, 040A | 180180004 |
| 18 | 18018 | 180180012 | NAYARIT | TUXPAN | PALMA GRANDE | 0096, 0170, 0414 | 180180012 |
| 18 | 18019 | 180190001 | NAYARIT | LA YESCA | LA YESCA | 0479, 0483, 0498 | 180190001 |
| 18 | 18020 | 180200001 | NAYARIT | BAHIA DE BANDERAS | VALLE DE BANDERAS | 0060, 0272, 048A, 1622, 1800 | 180200001 |
| 18 | 18020 | 180200013 | NAYARIT | BAHIA DE BANDERAS | BUCERIAS | 0130, 0145, 015A, 0268, 0395, 061A | 180200013 |
| 18 | 18020 | 180200027 | NAYARIT | BAHIA DE BANDERAS | CRUZ DE HUANACAXTLE | 079A, 0802, 1904 | 180200027 |
| 18 | 18020 | 180200043 | NAYARIT | BAHIA DE BANDERAS | LAS JARRETADERAS | 0200, 0215, 0361, 0997 | 180200043 |
| 18 | 18020 | 180200049 | NAYARIT | BAHIA DE BANDERAS | SAN CLEMENTE DE LIMA | 1957 | 180200049 |
| 18 | 18020 | 180200053 | NAYARIT | BAHIA DE BANDERAS | MEZCALES | 0380, 0516, 054A, 0709, 0910, 1213, 1228, 1389, 1533, 1590, 1603, 1637, 182A | 180200053 |
| 18 | 18020 | 180200069 | NAYARIT | BAHIA DE BANDERAS | EL PORVENIR | 0535, 0554, 0588, 1675 | 180200069 |
| 18 | 18020 | 180200083 | NAYARIT | BAHIA DE BANDERAS | SAN JOSÉ DEL VALLE | 0499, 1020, 1232, 1798 | 180200083 |
| 18 | 18020 | 180200084 | NAYARIT | BAHIA DE BANDERAS | SAN JUAN DE ABAJO | 0291 | 180200084 |
| 18 | 18020 | 180200088 | NAYARIT | BAHIA DE BANDERAS | SAN VICENTE | 0234, 0249, 0465, 0536, 1054, 1196, 1321, 1463, 1694, 175A, 1853 | 180200088 |
| 18 | 18020 | 180200092 | NAYARIT | BAHIA DE BANDERAS | SAYULITA | 2033 | 180200092 |
| 19 | 19001 | 190010001 | NUEVO LEÓN | ABASOLO | ABASOLO | 0021, 0036, 0040, 0055 | 190010001 |
| 19 | 19002 | 190020001 | NUEVO LEÓN | AGUALEGUAS | AGUALEGUAS | 0207, 0211, 0226, 0230, 0245, 025A, 0264, 0279, 0438, 0442, 0457 | 190020001 |
| 19 | 19003 | 190030001 | NUEVO LEÓN | LOS ALDAMAS | LOS ALDAMAS | 0083, 0098, 0100, 0115, 0204, 0219, 0223, 0238, 0242, 0257 | 190030001 |
| 19 | 19004 | 190040001 | NUEVO LEÓN | ALLENDE | CIUDAD DE ALLENDE | 0095, 0112, 0127, 0131, 0146, 0150, 0165, 0184, 0216, 0220, 0235, 024A, 0254, 0269, 0273, 0288, 0292, 0305, 031A, 0324, 0339, 0343, 0358, 0362, 0377, 0381, 0413, 0428, 0432, 0447, 0451, 0466, 0470, 0485 | 190040001 |
| 19 | 19005 | 190050001 | NUEVO LEÓN | ANÁHUAC | ANÁHUAC | 0406, 0410, 0482, 0497, 050A, 0514, 0529, 0533, 0548, 0552, 0567, 0571, 0586, 0980, 1048, 1052, 1071, 1086, 1090, 1103, 1118, 1122, 1137, 1141, 1156, 1160, 1175, 118A | 190050001 |
| 19 | 19006 | 190060001 | NUEVO LEÓN | APODACA | CIUDAD APODACA | 0225, 0244, 0386, 0422, 1331, 1651, 2325 | 190060001 |





| Clave de Entidad Federativa | Clave de Municipio | Nombre de Entidad Federativa | Nombre de Municipio | Nombre de Localidad | AGEB | Clave de Localidad Actual (Junio de 2022) |
|-----------------------------|--------------------|------------------------------|---------------------|-----------------------------|--|---|
| 19 | 19006 | NUEVO LEÓN | APODACA | LOMA LA PAZ | 1952 | 190060078 |
| 19 | 19007 | NUEVO LEÓN | ARAMBERRI | ARAMBERRI | 0307, 0311, 0364, 0379, 0538, 0542, 0561, 0595, 0612, 0627 | 190070001 |
| 19 | 19007 | NUEVO LEÓN | ARAMBERRI | LA ASCENSION | 0326, 0330, 0345, 035A, 0383, 0576 | 190070008 |
| 19 | 19008 | NUEVO LEÓN | BUSTAMANTE | BUSTAMANTE | 0075, 008A, 0094, 0107, 0111, 0126, 0130, 0145, 015A, 016A, 017A, 0183, 0198, 0200 | 190080001 |
| 19 | 19009 | NUEVO LEÓN | CADEREYTA JIMÉNEZ | CADEREYTA JIMÉNEZ | 0142, 0157, 0208, 0212, 0227, 0231, 0246, 0250, 027A, 029A, 0299, 0301, 0316, 0320, 034A, 035A, 0369, 0373, 0388, 0392, 0405, 041A, 042A, 0439, 0443, 0458, 0462, 0477, 0481, 0496, 0509, 0513, 0528, 0532, 0547, 0617, 0621, 0636, 0640, 0655, 066A, 067A, 0689, 0693, 0706, 0710, 0725, 073A, 0744, 0759, 0763, 0778, 0782, 0797, 080A, 081A, 0829, 0833, 0848, 0852, 0857, 0871, 0886, 0890, 0903, 0918, 0922, 0937, 0941, 0956, 0960, 0975, 098A, 099A, 1009 | 190090001 |
| 19 | 19009 | NUEVO LEÓN | CADEREYTA JIMÉNEZ | VALLE DEL ROBLE | 0161, 0176, 0180, 0195, 0265 | 190090572 |
| 19 | 19010 | NUEVO LEÓN | EL CARMEN | CARMEN | 0020, 004A, 005A, 0069, 0073, 0088, 0092, 0105, 011A, 012A, 0139, 0143, 0196 | 190100001 |
| 19 | 19010 | NUEVO LEÓN | EL CARMEN | BUENA VISTA | 0035, 0209, 0213, 0228, 0232, 0247, 0251 | 190100129 |
| 19 | 19010 | NUEVO LEÓN | EL CARMEN | EL JARAL | 0266, 0270, 0285, 029A, 0302, 0317 | 190100130 |
| 19 | 19010 | NUEVO LEÓN | EL CARMEN | ALIANZA REAL | 0158, 0162, 0177, 0181 | 190100131 |
| 19 | 19010 | NUEVO LEÓN | EL CARMEN | VILLAS DEL ARCO | 0321, 0336, 0340, 0355 | 190100132 |
| 19 | 19011 | NUEVO LEÓN | CERRALVO | CIUDAD CERRALVO | 0140, 0155, 016A, 017A, 0193, 0206, 0210, 0225, 0297, 030A, 031A, 0329, 0333, 0348, 0352, 0367, 0371, 0386, 0390, 0403, 0418, 0422, 0437, 0441, 0456, 0460, 0475 | 190110001 |
| 19 | 19012 | NUEVO LEÓN | CIÉNEGA DE FLORES | CIÉNEGA DE FLORES | 0025, 003A, 004A, 0059, 0063, 0082, 0097, 010A, 0148, 0152, 0167, 0171, 0186, 0190, 0203, 0218, 0222, 0237, 0241, 0256, 0326, 0379, 0398, 0400, 0449, 0453, 0487, 0491 | 190120001 |
| 19 | 19012 | NUEVO LEÓN | CIÉNEGA DE FLORES | PORTAL DE LAS SALINAS | 0307, 0311 | 190120152 |
| 19 | 19012 | NUEVO LEÓN | CIÉNEGA DE FLORES | REAL DEL SOL | 0260, 0275, 028A, 0330, 0345, 035A, 036A, 0383, 0415, 042A, 043A, 0468, 0472, 0504, 0519 | 190120211 |
| 19 | 19012 | NUEVO LEÓN | CIÉNEGA DE FLORES | HÉROES DE MONTERREY | 0394, 0523 | 190120228 |
| 19 | 19013 | NUEVO LEÓN | CHINA | CHINA | 0501, 0516, 0520, 0535, 054A, 056A, 0589, 0573, 0588, 0592, 0605, 061A, 062A, 0639, 0643, 0658, 0662, 0692, 0697, 1001, 1016, 1020, 1035, 104A, 1054, 1073, 1088 | 190130001 |
| 19 | 19014 | NUEVO LEÓN | DOCTOR ARROYO | DOCTOR ARROYO | 0528, 0532, 0547, 0551, 0566, 0570, 0585, 130A, 131A, 1333, 1348, 1352, 1367, 1371, 1386, 1390, 1403, 1418, 1422, 1437 | 190140001 |
| 19 | 19015 | NUEVO LEÓN | DOCTOR COSS | DOCTOR COSS | 0135, 014A, 015A, 0169, 0173, 0188, 0192, 0205 | 190150001 |
| 19 | 19016 | NUEVO LEÓN | DOCTOR GONZÁLEZ | DOCTOR GONZÁLEZ | 0081, 0096, 0109, 0113, 0128, 0132, 0202, 0217, 0221, 0236, 0240 | 190160001 |
| 19 | 19017 | NUEVO LEÓN | GALEANA | GALEANA | 0318, 0731, 0760, 127A, 1301, 134A, 135A, 1369, 1373, 1388, 1392, 1405, 141A, 1428, 1439, 1443, 1458, 1462 | 190170001 |
| 19 | 19017 | NUEVO LEÓN | GALEANA | SAN RAFAEL | 0040, 0074 | 190170153 |
| 19 | 19018 | NUEVO LEÓN | GARCIA | GARCIA | 0156, 0245, 025A, 0387, 0527, 0669, 108A, 1192, 121A, 1671 | 190180001 |
| 19 | 19020 | NUEVO LEÓN | GENERAL BRAVO | GENERAL BRAVO | 0243, 0258, 0262, 0277, 0281, 0296, 0309, 0313, 0328, 0332, 046A, 047A, 0489, 0493, 0506, 0510, 0525, 053A, 054A, 0559, 060A, 061A | 190200001 |
| 19 | 19021 | NUEVO LEÓN | GENERAL ESCOBEDO | CIUDAD GENERAL ESCOBEDO | 0240, 0325, 0382, 0397, 0429, 0503, 0518, 0522, 0560, 058A, 0607, 0626, 0630, 0763, 0787, 0781, 0819, 0850, 1003, 106A, 1130, 1361, 1376, 1369, 1573, 1588, 1592, 161A, 1639, 1681, 1766, 1889, 1906 | 190210001 |
| 19 | 19022 | NUEVO LEÓN | GENERAL TERÁN | CIUDAD GENERAL TERÁN | 0286, 0290, 0303, 0318, 0479, 0483, 0498, 0500, 0515, 052A, 053A, 0548, 0553 | 190220001 |
| 19 | 19023 | NUEVO LEÓN | GENERAL TREVIÑO | GENERAL TREVIÑO | 0086, 0090, 0103, 0118, 0122, 0160, 0175 | 190230001 |
| 19 | 19024 | NUEVO LEÓN | GENERAL ZARAGOZA | GENERAL ZARAGOZA | 0149, 0153, 0223, 0238, 0242, 0257 | 190240001 |
| 19 | 19025 | NUEVO LEÓN | GENERAL ZUAZUA | GENERAL ZUAZUA | 0057, 0061, 0076, 0080, 0112, 0127, 0131, 0146, 0150, 0165, 017A, 031A, 032A, 0536, 0540, 0589 | 190250001 |
| 19 | 19025 | NUEVO LEÓN | GENERAL ZUAZUA | VALLE DE SANTA ELENA | 0019, 0038, 0042, 018A, 0199 | 190250003 |
| 19 | 19025 | NUEVO LEÓN | GENERAL ZUAZUA | PASEOS DEL ROBLE | 0201, 0216 | 190250134 |
| 19 | 19025 | NUEVO LEÓN | GENERAL ZUAZUA | FRACCIONAMIENTO REAL PALMAS | 0339, 0343, 0358, 0362, 0377, 0381, 0386, 0408, 0413, 0428, 0432 | 190250284 |
| 19 | 19025 | NUEVO LEÓN | GENERAL ZUAZUA | VILLAS DE ALCALÁ | 0447, 0521, 0555, 0574 | 190250293 |



| Clave de Entidad Federativa | Clave de Municipio | Clave de Localidad | Nombre de Entidad Federativa | Nombre de Municipio | Nombre de Localidad | AGEB | Clave de Localidad Actual (junio de 2022) |
|-----------------------------|--------------------|--------------------|------------------------------|---------------------|----------------------------------|--|---|
| 19 | 19025 | 190250294 | NUEVO LEÓN | GENERAL ZUAZUA | HACIENDA SAN PEDRO | 0451, 0466, 0470, 0485, 049A, 0502, 0517, 0566A | 190250294 |
| 19 | 19026 | 190260001 | NUEVO LEÓN | GUADALUPE | GUADALUPE | 0143, 0251, 0552, 0779, 0783, 1052, 1226, 1230, 1334, 1349, 1565, 1584, 1743, 2101, 2277, 2385, 2686, 2690, 2811 | 190260001 |
| 19 | 19026 | 190260057 | NUEVO LEÓN | GUADALUPE | LAS ESCOBAS | 2830 | 190260057 |
| 19 | 19027 | 190270001 | NUEVO LEÓN | LOS HERRERAS | LOS HERRERAS | 009A, 0102, 0117, 0121, 0136, 0140, 0155, 016A, 0206, 0210, 0225, 023A, 0244, 0259, 0263 | 190270001 |
| 19 | 19028 | 190280001 | NUEVO LEÓN | HIGUERAS | HIGUERAS | 0152, 0190 | 190280001 |
| 19 | 19029 | 190290001 | NUEVO LEÓN | HUALAHUISES | HUALAHUISES | 0041, 0096, 0060, 0075, 008A, 0094, 0107, 0111, 0126, 0130, 0145, 015A, 0164, 0179, 0183, 0215, 022A | 190290001 |
| 19 | 19030 | 190300001 | NUEVO LEÓN | ITURBIDE | ITURBIDE | 0150 | 190300001 |
| 19 | 19031 | 190310001 | NUEVO LEÓN | JUÁREZ | CIUDAD BENITO JUÁREZ | 0158, 0247, 0251, 0340, 0798, 0957, 1245, 125A, 1423, 1620, 1688, 1724 | 190310001 |
| 19 | 19031 | 190310045 | NUEVO LEÓN | JUÁREZ | JARDINES DE LA SILLA (JARDINES) | 0881, 0904, 1103, 1118, 1442 | 190310045 |
| 19 | 19031 | 190310224 | NUEVO LEÓN | JUÁREZ | HECTOR CABALLERO | 0961, 0976, 1495 | 190310224 |
| 19 | 19031 | 190310311 | NUEVO LEÓN | JUÁREZ | MONTE KRISTAL | 1512 | 190310311 |
| 19 | 19031 | 190310313 | NUEVO LEÓN | JUÁREZ | ARBOLEDAS DE SAN ROQUE | 0406, 0444, 0459, 0482, 0497 | 190310313 |
| 19 | 19032 | 190320001 | NUEVO LEÓN | LAMPAZOS DE NARANJO | LAMPAZOS DE NARANJO | 0418, 0422, 0437, 0441, 0456, 0460, 0475, 048A, 0742, 0757, 0761, 0776, 0780 | 190320001 |
| 19 | 19033 | 190330001 | NUEVO LEÓN | LINARES | LINARES | 0400, 0415, 042A, 043A, 0449, 0453, 0468, 0472, 0487, 0491, 0504, 0519, 0523, 0538, 0542, 0557, 0561, 0576, 0580, 0595, 0608, 0612, 0627, 0631, 0646, 0650, 0665, 067A, 0684, 0701, 0866, 0970, 0985, 099A, 1004, 1023, 1038, 1042, 1057, 1061, 1076, 1096, 1108, 1112, 1127, 1131, 1146, 1150, 1165, 117A, 1184, 1199, 1201, 1216, 1220, 1235, 124A, 1254, 1269, 1273, 1288, 1292, 1305, 131A | 190330001 |
| 19 | 19034 | 190340001 | NUEVO LEÓN | MARIN | MARIN | 0037, 0041, 0056, 0060, 0075, 008A, 0094 | 190340001 |
| 19 | 19035 | 190350001 | NUEVO LEÓN | MELCHOR OCAMPO | MELCHOR OCAMPO | 0049, 0053, 0068, 0072, 0087, 0104, 0119 | 190350001 |
| 19 | 19036 | 190360001 | NUEVO LEÓN | MIER Y NORIEGA | MIER Y NORIEGA | 0101, 0116, 0120, 0135, 0417, 0421, 0436, 0440, 0455 | 190360001 |
| 19 | 19037 | 190370001 | NUEVO LEÓN | MINA | MINA | 0382, 0397, 0715, 072A, 0749, 0753, 0768, 0772, 0787, 0791, 0804, 0176, 0248, 0252, 0290, 0318, 0322, 0341, 0356, 0360, 036A, 0394, 0407, 0411, 0426, 0430, 0445, 0498, 0500, 052A, 0534, 0549, 0553, 0568, 0572, 0587, 0591, 0604, 0619, 0623, 0638, 0642, 0657, 0661, 0676, 0680, 0695, 0708, 0712, 0727, 0731, 0746, 0750, 0765, 077A, 0784, 0799, 0801, 0816, 0820, 0835, 084A, 085A, 0869, 0873, 0888 | 190370001 |
| 19 | 19038 | 190380001 | NUEVO LEÓN | MONTEMORELOS | MONTEMORELOS | 0029, 032A, 0404, 0438, 0955, 1243, 1493, 1690, 1915, 2010, 2398, 2519, 274A, 299A, 3127, 332A, 3339, 3381, 3396, 3451, 363A, 3729, 3771, 3880, 3694, 3907, 3911, 3930, 3979, 3998, 4002, 4036, 4055, 406A, 4163, 420A, 4214, 4290, 4341, 4426, 4500, 4534, 4653, 4638, 4642, 4712, 4958, 4962, 4981, 5000, 5015, 5034, 5053, 5123 | 190380001 |
| 19 | 19039 | 190390001 | NUEVO LEÓN | MONTERREY | MONTERREY | 0050, 0065, 007A, 0084, 0099, 0116, 014A, 015A, 0262, 0277, 0281, 0296, 0309, 0313, 0328, 0332, 0347, 0351, 0366, 039A | 190390001 |
| 19 | 19041 | 190410001 | NUEVO LEÓN | PESQUERIA | PESQUERIA | 053A, 0544 | 190410001 |
| 18 | 19041 | 190410026 | NUEVO LEÓN | PESQUERIA | LADRILLERA (ENTRONQUE PESQUERIA) | 0169, 0173, 0188, 0192, 0205, 021A, 0224, 0239, 0243, 0258, 0370, 0385, 0402 | 190410026 |
| 19 | 19041 | 190410337 | NUEVO LEÓN | PESQUERIA | COLINAS DEL AEROPUERTO | 0559, 0563, 0578 | 190410337 |
| 19 | 19041 | 190410371 | NUEVO LEÓN | PESQUERIA | LAS HACIENDAS | 0417, 0421, 0436, 0440, 0455, 046A, 047A, 0489, 0493, 0506, 0510, 0525 | 190410371 |
| 19 | 19041 | 190410456 | NUEVO LEÓN | PESQUERIA | VALLE DE SANTA MARIA | 0147, 0151, 0166, 0170, 0293, 0306 | 190410456 |
| 19 | 19042 | 190420001 | NUEVO LEÓN | LOS RAMONES | LOS RAMONES | 0245, 0264, 0283, 0298, 0315, 032A, 0334, 0349, 0353, 0368, 0372, 0387, 0391, 0442, 0461, 0476, 0480, 0495, 0508, 0512, 0527, 0531, 0548, 0550, 0565, 057A, 0584, 0599, 0601, 0616, 0620, 0635, 064A, 0654, 0665, 0673, 0688, 0692, 0705, 0823, 0832, 0847, 0870, 0885, 089A, 0902, 0921, 0936, 0940, 0955, 096A, 0974, 0989, 0993, 1008, 1012, 1027, 1031 | 190420001 |
| 19 | 19044 | 190440001 | NUEVO LEÓN | SABINAS HIDALGO | CIUDAD SABINAS HIDALGO | 0187, 0191, 0204, 0219, 0223, 0280, 0295, 0308, 0312, 0346, 0469, 0488, 0492 | 190440001 |
| 19 | 19045 | 190450001 | NUEVO LEÓN | SALINAS VICTORIA | SALINAS VICTORIA | | 190450001 |






| Clave de Entidad Federativa | Clave de Municipio | Nombre de Entidad Federativa | Nombre de Municipio | Nombre de Localidad | AGEB | Clave de Localidad Actual (Junio de 2022) |
|-----------------------------|--------------------|------------------------------|-------------------------------|-------------------------------|--|---|
| 19 | 19045 | NUEVO LEÓN | SALINAS VICTORIA | CIUDAD SATÉLITE DEL NORTE | 0399 | 190450241 |
| 19 | 19045 | NUEVO LEÓN | SALINAS VICTORIA | EMILIANO ZAPATA | 037A, 0384 | 190450385 |
| 19 | 19045 | NUEVO LEÓN | SALINAS VICTORIA | SIMEPRODESO (COLECTIVO NUEVO) | 0360, 0365 | 190450405 |
| 19 | 19045 | NUEVO LEÓN | SALINAS VICTORIA | MISSION | 0401, 0416, 0420, 0435, 0473 | 190450464 |
| 19 | 19045 | NUEVO LEÓN | SALINAS VICTORIA | LOS PILARES | 0045, 0064, 0098, 0100, 0115, 0172 | 190450550 |
| 19 | 19045 | NUEVO LEÓN | SALINAS VICTORIA | VALLE DEL NORTE | 0327, 0331, 044A, 0454 | 190450551 |
| 19 | 19045 | NUEVO LEÓN | SALINAS VICTORIA | BOSQUES DE LOS NOGALES | 0505, 051A | 190450559 |
| 19 | 19046 | NUEVO LEÓN | SAN NICOLAS DE LOS GARZA | SAN NICOLAS DE LOS GARZA | 0536, 1002, 1089, 1125, 120A, 1676, 1785 | 190460001 |
| 19 | 19047 | NUEVO LEÓN | HIDALGO | HIDALGO | 0069, 0073, 0088, 0092, 0105, 011A, 0124, 0139, 0158, 0162, 0177, 0181, 0196, 0209, 0213, 0228, 0232, 0247, 0251, 0266, 0270, 0285, 029A, 0302, 0317, 0321 | 190470001 |
| 19 | 19048 | NUEVO LEÓN | SANTA CATARINA | CIUDAD SANTA CATARINA | 0189, 0812, 1134, 1238, 1280, 1285, 1331, 1346, 1469, 1558, 1577, 010A, 0114, 0129, 0133, 0148, 0152, 0167, 0171, 0186, 0190, 0203, 0216, 0222, 0237, 0241, 0256, 0266, 0275, 028A, 0284, 0307, 0311, 0326, 0330, 0345, 0379, 0383, 042A, 0434, 0449, 0453, 0468, 0472, 0487, 0491, 0504, 0519, 0523, 0538, 0542, 0557, 0561, 0576, 0580, 0595, 0608, 0612, 0631, 0646, 0650, 0655, 067A | 190480001 |
| 19 | 19050 | NUEVO LEÓN | VALLECILLO | VALLECILLO | 0223, 044A, 0454, 0469, 0473 | 190500001 |
| 19 | 19051 | NUEVO LEÓN | VILLADAMA | CIUDAD DE VILLADAMA | 0146, 0150, 017A, 0235, 024A, 0254, 0269, 0273, 0288, 0292, 0305, 031A, 0324, 0339 | 190510001 |
| 20 | 20001 | OAXACA | ABEJONES | ABEJONES | 0039 | 200010001 |
| 20 | 20002 | OAXACA | ACATLÁN DE PÉREZ FIGUEROA | ACATLÁN DE PÉREZ FIGUEROA | 0178, 020A, 0233, 0248, 038A, 0394, 0430 | 200020001 |
| 20 | 20002 | OAXACA | ACATLÁN DE PÉREZ FIGUEROA | TETELA | 0252, 0287, 0271, 0380, 0375, 0407, 0411, 0426, 0445, 045A | 200020037 |
| 20 | 20002 | OAXACA | ACATLÁN DE PÉREZ FIGUEROA | VICENTE CAMALOTE | 013A, 0286, 0290, 0303, 0318, 0337, 0498 | 200020039 |
| 20 | 20003 | OAXACA | ASUNCIÓN CACALOTEPEC | ASUNCIÓN CACALOTEPEC | 0052, 0067 | 200030001 |
| 20 | 20004 | OAXACA | ASUNCIÓN CUYOTEPEJI | ASUNCIÓN CUYOTEPEJI | 0030, 0045, 0064 | 200040001 |
| 20 | 20005 | OAXACA | ASUNCIÓN IXTALTEPEC | ASUNCIÓN IXTALTEPEC | 0023, 0131, 0146, 0254, 0269, 0273, 0288 | 200050001 |
| 20 | 20006 | OAXACA | ASUNCIÓN NOCHITLÁN | ASUNCIÓN NOCHITLÁN | 0035, 0088, 0092, 011A, 0124, 0139, 0143, 0158, 0162, 0177, 0181, 0196 | 200060001 |
| 20 | 20007 | OAXACA | ASUNCIÓN OCOTLÁN | ASUNCIÓN OCOTLÁN | 0032, 0047, 0051 | 200070001 |
| 20 | 20008 | OAXACA | ASUNCIÓN TLACOLULITA | ASUNCIÓN TLACOLULITA | 0044 | 200080001 |
| 20 | 20009 | OAXACA | AYOTZINTEPEC | AYOTZINTEPEC | 0060, 0075, 008A, 009A, 0107, 0111 | 200090001 |
| 20 | 20010 | OAXACA | EL BARRIO DE LA SOLEDAD | EL BARRIO DE LA SOLEDAD | 0184 | 200100001 |
| 20 | 20011 | OAXACA | CALIHUALÁ | CALIHUALÁ | 0020, 0035, 004A | 200110001 |
| 20 | 20012 | OAXACA | CANDELARIA LOXICHA | CANDELARIA LOXICHA | 0032, 0047 | 200120001 |
| 20 | 20013 | OAXACA | CIENEGA DE ZIMATLÁN | CIENEGA DE ZIMATLÁN | 0044 | 200130001 |
| 20 | 20014 | OAXACA | CIUDAD IXTEPEC | CIUDAD IXTEPEC | 0022, 0037, 0041, 0075, 0107, 0111, 0130, 015A, 0164, 0179, 0183, 0198, 0200, 0215, 022A, 0234, 0249, 0253, 0268, 0272 | 200140001 |
| 20 | 20015 | OAXACA | COATECAS ALTAS | COATECAS ALTAS | 0049, 0053, 0068 | 200150001 |
| 20 | 20016 | OAXACA | COICUYÁN DE LAS FLORES | COICUYÁN DE LAS FLORES | 0046, 0050, 0065, 007A | 200160001 |
| 20 | 20017 | OAXACA | LA COMPAÑIA | LA COMPAÑIA | 0024 | 200170001 |
| 20 | 20018 | OAXACA | CONCEPCIÓN BUENAVISTA | CONCEPCIÓN BUENAVISTA | 0048 | 200180001 |
| 20 | 20019 | OAXACA | CONCEPCIÓN PAPALO | CONCEPCIÓN PAPALO | 0048 | 200190001 |
| 20 | 20020 | OAXACA | CONSTANCIA DEL ROSARIO | CONSTANCIA DEL ROSARIO | 0034, 0049, 0053, 0068, 0072, 0087 | 200200001 |
| 20 | 20021 | OAXACA | COSOLTEPEC | COSOLTEPEC | 0046, 007A, 0084, 0116, 0120, 0135, 014A | 200210001 |
| 20 | 20022 | OAXACA | COSOLTEPEC | COSOLTEPEC | 0039 | 200220001 |
| 20 | 20023 | OAXACA | CUILAPAM DE GUERRERO | CUILAPAM DE GUERRERO | 0036, 0040, 0055, 006A, 0074, 0089, 0093, 0106 | 200230001 |
| 20 | 20024 | OAXACA | CUYAMECALCO VILLA DE ZARAGOZA | CUYAMECALCO VILLA DE ZARAGOZA | 0029 | 200240001 |
| 20 | 20025 | OAXACA | CHAHUITES | CHAHUITES | 0026, 0030, 005A, 0064, 0079, 0083, 0098 | 200250001 |
| 20 | 20026 | OAXACA | CHALCATONGO DE HIDALGO | CHALCATONGO DE HIDALGO | 0057, 0061, 0076 | 200260001 |





| Clave de Entidad Federativa | Clave de Municipio | Nombre de Entidad Federativa | Nombre de Municipio | Nombre de Localidad | AGEB | Clave de Localidad Actual (junio de 2022) |
|-----------------------------|--------------------|------------------------------|-------------------------------------|--|--|---|
| 20 | 20027 | OAXACA | CHIQUIHUITLÁN DE BENITO JUÁREZ | CHIQUIHUITLÁN DE BENITO JUÁREZ | 0035 | 200270001 |
| 20 | 20028 | OAXACA | HEROICA CIUDAD DE EUJTLA DE CRESPO | HEROICA CIUDAD DE EUJTLA DE CRESPO | 0028, 0117, 0121, 0140, 0155, 016A, 017A, 0189, 0193 | 200280001 |
| 20 | 20029 | OAXACA | ELOXOCHITLÁN DE FLORES | ELOXOCHITLÁN DE FLORES | 003A | 200290001 |
| 20 | 20030 | OAXACA | EL ESPINAL | EL ESPINAL | 005A, 006A, 0079, 0083, 0098, 0100, 0115 | 200300001 |
| 20 | 20031 | OAXACA | TAMAZULÁPAM DEL ESPÍRITU SANTO | TAMAZULÁPAM DEL ESPÍRITU SANTO | 0036, 0042, 0057, 0061, 0076 | 200310001 |
| 20 | 20032 | OAXACA | FRESNILLO DE TRUJANO | FRESNILLO DE TRUJANO | 0020 | 200320001 |
| 20 | 20033 | OAXACA | GUADALUPE ETLA | GUADALUPE ETLA | 0028 | 200330001 |
| 20 | 20034 | OAXACA | GUADALUPE DE RAMÍREZ | GUADALUPE DE RAMÍREZ | 003A, 004A, 0059, 0063 | 200340001 |
| 20 | 20035 | OAXACA | GUELATAO DE JUÁREZ | GUELATAO DE JUÁREZ | 0022 | 200350001 |
| 20 | 20036 | OAXACA | GUEVEA DE HUMBOLDT | GUEVEA DE HUMBOLDT | 0068 | 200360001 |
| 20 | 20037 | OAXACA | MESONES HIDALGO | MESONES HIDALGO | 0046, 0050, 0065 | 200370001 |
| 20 | 20038 | OAXACA | VILLA HIDALGO | VILLA HIDALGO | 0043, 0058, 0062 | 200380001 |
| 20 | 20039 | OAXACA | HEROICA CIUDAD DE HUAJUAPÁN DE LEÓN | HEROICA CIUDAD DE HUAJUAPÁN DE LEÓN | 0110, 0125, 013A, 0159, 0163, 0182, 0197, 0229, 0303, 0316, 0337, 0356, 0360, 0375, 038A, 039A, 0407, 0411, 0426, 0430, 0445, 045A, 046A, 0479, 0483, 0498, 0500, 0515, 052A, 053A, 0549, 0553, 0568, 0572, 0587, 0591, 060A, 0619, 0623, 0638, 0642, 0657, 0661, 0676, 0680, 0685, 0708, 0712, 0727, 0731, 0746, 0750, 0765, 077A, 078A, 0799, 0801, 0816, 0820, 0835, 084A, 085A, 0869, 0873, 0888 | 200390001 |
| 20 | 20040 | OAXACA | HUAUITEPEC | HUAUITEPEC | 0022 | 200400001 |
| 20 | 20041 | OAXACA | HUAUTLA DE JIMÉNEZ | HUAUTLA DE JIMÉNEZ | 0053, 0068, 0072, 0087, 0091, 0104 | 200410001 |
| 20 | 20042 | OAXACA | IXTLÁN DE JUÁREZ | SAN ANDRÉS HIDALGO IXTLÁN DE JUÁREZ | 0123 008A, 014A, 015A | 200420001 |
| 20 | 20043 | OAXACA | JUCHITÁN DE ZARAGOZA | JUCHITÁN DE ZARAGOZA | 0096, 027A, 0289, 0325, 034A, 0359, 0363, 0382, 040A, 0429, 0452, 0566, 0611, 0626, 0630, 0683, 0700, 0715, 072A, 073A, 0749, 0753, 0766, 0772, 0791, 080A, 0819, 0838, 0842, 0857, 0865, 0908, 0912, 0927, 0931, 0946, 0950, 097A, 098A, 0999, 1003, 1016, 1022, 1037, 1041, 1056, 1060, 1075, 1111, 1126, 1130 | 200430001 |
| 20 | 20044 | OAXACA | LOMA BONITA | LOMA BONITA | 066A, 0679, 0680 | 200440001 |
| 20 | 20045 | OAXACA | MAGDALENA APASCO | MAGDALENA APASCO | 007A, 0293, 0306, 0490, 0503, 0518, 1107, 1145 | 200450001 |
| 20 | 20046 | OAXACA | MAGDALENA JALTEPEC | MAGDALENA JALTEPEC | 0029, 0033, 0048, 0052 | 200460001 |
| 20 | 20047 | OAXACA | SANTA MAGDALENA JICOTLÁN | SANTA MAGDALENA JICOTLÁN | 005A, 006A | 200470001 |
| 20 | 20048 | OAXACA | MAGDALENA MIXTEPEC | MAGDALENA MIXTEPEC | 0020, 0035 | 200480001 |
| 20 | 20049 | OAXACA | MAGDALENA OCOTLÁN | MAGDALENA OCOTLÁN | 0028 | 200490001 |
| 20 | 20050 | OAXACA | MAGDALENA PENASCO | MAGDALENA PENASCO | 0029 | 200500001 |
| 20 | 20051 | OAXACA | MAGDALENA TEITIPAC | MAGDALENA TEITIPAC | 0030, 0045, 005A, 006A, 0079, 0083 | 200510001 |
| 20 | 20052 | OAXACA | MAGDALENA TEQUISISTLÁN | MAGDALENA TEQUISISTLÁN | 0131, 0165, 018A, 0199 | 200520001 |
| 20 | 20053 | OAXACA | MAGDALENA TLACOTEPEC | MAGDALENA TLACOTEPEC | 0035 | 200530001 |
| 20 | 20054 | OAXACA | MAGDALENA ZAHUATLÁN | MAGDALENA ZAHUATLÁN | 0028 | 200540001 |
| 20 | 20055 | OAXACA | MARISCALA DE JUÁREZ | MARISCALA DE JUÁREZ | 004A, 0059, 0063, 0078, 0082, 0097 | 200550001 |
| 20 | 20056 | OAXACA | MARTIRES DE TACUBAYA | MARTIRES DE TACUBAYA | 0022, 0037, 0041, 0056 | 200560001 |
| 20 | 20057 | OAXACA | MATÍAS ROMERO AVENDAÑO | MATÍAS ROMERO AVENDAÑO | 0088, 0246, 0250, 0285, 027A, 028A, 0301, 0439, 0443, 0458, 0477, 0481, 0496, 0551, 0566, 0585 | 200570001 |
| 20 | 20058 | OAXACA | MAZATLÁN VILLA DE FLORES | PALOMARES | 0509, 0513, 0528, 0532, 0547 | 200580001 |
| 20 | 20059 | OAXACA | MIHUATLÁN DE PORFIRIO DÍAZ | MAZATLÁN VILLA DE FLORES | 0031 | 200590001 |
| 20 | 20060 | OAXACA | MIXISTLÁN DE LA REFORMA | MIXISTLÁN DE LA REFORMA | 0113, 0132, 0151, 0185, 019A, 0202, 0217, 0236, 0240, 0265, 026A, 0274, 0289, 0293, 0306, 0310 | 200600001 |

(Handwritten signature)



| Clave de Entidad Federativa | Clave de Municipio | Clave de Localidad | Nombre de Entidad Federativa | Nombre de Municipio | Nombre de Localidad | AGEB | Clave de Localidad Actual (Junio de 2022) |
|-----------------------------|--------------------|--------------------|------------------------------|---------------------------|---------------------------|--|---|
| 20 | 20061 | 200610001 | OAXACA | MONJAS | MONJAS | 0041, 0056 | 200610001 |
| 20 | 20062 | 200620001 | OAXACA | NATIVIDAD | NATIVIDAD | 002A | 200620001 |
| 20 | 20063 | 200630001 | OAXACA | NAZARENO ETLA | NAZARENO ETLA | 0012, 0046, 0050 | 200630001 |
| 20 | 20064 | 200640001 | OAXACA | NEJAPA DE MADERO | NEJAPA DE MADERO | 0077, 019A, 0202, 0217, 0221 | 200640001 |
| 20 | 20065 | 200650001 | OAXACA | IXPANTEPEC NIEVES | IXPANTEPEC NIEVES | 0021 | 200650001 |
| 20 | 20066 | 200660001 | OAXACA | SANTIAGO NILTEPEC | SANTIAGO NILTEPEC | 0137, 0141, 0156, 0160, 0175, 018A, 0194, 0207, 0331, 0609, 0628, 0632, 0670, 0717, 076A, 0774, 0793, 0806, 0863, 0948, 0952, 1005, 101A, 1052, 1081, 1166, 1170, 1186, 119A, 1310, 133A, 1359, 1382, 1467, 1486, 1490, 1503, 1537, 158A, 165A, 1679, 1698, 172A, 1734, 1753, 1768, 1787, 1791, 1818, 1823, 1861, 1880, 1896, 1912, 1931, 1950, 197A, 1999, 2003, 2018, 209A, 2107, 2111, 2126, 2130, 2145, 215A, 216A, 2164, 2198, 2199, 2200, 2215, 222A, 223A, 2253, 2268, 2272, 2291, 2304, 2319, 2323, 2357, 2361, 2376, 2408, 2412 | 200660001 |
| 20 | 20067 | 200670001 | OAXACA | OAXACA DE JUÁREZ | OAXACA DE JUÁREZ | | 200670001 |
| 20 | 20067 | 200670051 | OAXACA | OAXACA DE JUÁREZ | VIGUERA | 2060, 2075, 208A, 2380, 2395, 2427 | 200670051 |
| 20 | 20068 | 200680001 | OAXACA | QCOTLÁN DE MORELOS | QCOTLÁN DE MORELOS | 0019, 0061, 0076, 0080, 0095, 0108, 0112, 0127, 0131, 0146, 0150, 0165, 017A, 0184, 0199 | 200680001 |
| 20 | 20069 | 200690001 | OAXACA | LA PE | LA PE | 0020 | 200690001 |
| 20 | 20070 | 200700001 | OAXACA | PINOTEPA DE DON LUIS | PINOTEPA DE DON LUIS | 0036, 0040, 0055 | 200700001 |
| 20 | 20071 | 200710001 | OAXACA | PLUMA HIDALGO | PLUMA HIDALGO | 0029, 0033 | 200710001 |
| 20 | 20072 | 200720001 | OAXACA | SAN JOSÉ DEL PROGRESO | SAN JOSÉ DEL PROGRESO | 0045, 005A, 0064, 0079, 0083, 0098, 0100, 0115, 012A | 200720001 |
| 20 | 20073 | 200730001 | OAXACA | PUTLA VILLA DE GUERRERO | PUTLA VILLA DE GUERRERO | 0095, 0108, 0146, 0150, 0165, 017A, 0184, 0198, 0201, 0216 | 200730001 |
| 20 | 20074 | 200740001 | OAXACA | SANTA CATARINA QUIQUITANI | SANTA CATARINA QUIQUITANI | 0020 | 200740001 |
| 20 | 20075 | 200750001 | OAXACA | REFORMA DE PINEDA | REFORMA DE PINEDA | 0032, 0047, 0051, 0070, 0085, 009A, 0117 | 200750001 |
| 20 | 20076 | 200760001 | OAXACA | LA REFORMA | LA REFORMA | 0063, 0097, 010A, 0114 | 200760001 |
| 20 | 20077 | 200770001 | OAXACA | REYES ETLA | REYES ETLA | 0022, 0037, 0041 | 200770001 |
| 20 | 20079 | 200790001 | OAXACA | SALINA CRUZ | SALINA CRUZ | 0027, 0120, 0154, 0168, 0173, 021A, 0224, 0258, 0262, 0277, 0281, 0296, 0309, 0313, 0328, 0347, 0366, 0370, 039A, 0417, 0440, 0455, 0474, 0489, 0506, 0525, 053A, 0544, 0599, 0583, 0578, 060A, 0614, 0629, 0633, 0648, 0667, 0671, 0690, 0703, 0718, 0722, 0737, 0741, 0756, 0760, 0775, 078A, 0794, 0807, 0811, 0826, 0830, 0845, 085A, 086A, 0879, 0883, 0898, 0900, 0915, 092A | 200790001 |
| 20 | 20080 | 200800001 | OAXACA | SAN AGUSTÍN AMATENGO | SAN AGUSTÍN AMATENGO | 0013 | 200800001 |
| 20 | 20081 | 200810001 | OAXACA | SAN AGUSTÍN ATENANGO | SAN AGUSTÍN ATENANGO | 0025, 0044, 0059, 0063, 0078, 0082 | 200810001 |
| 20 | 20082 | 200820001 | OAXACA | SAN AGUSTÍN CHAYUCO | SAN AGUSTÍN CHAYUCO | 0056 | 200820001 |
| 20 | 20083 | 200830001 | OAXACA | SAN AGUSTÍN DE LAS JUNTAS | SAN AGUSTÍN DE LAS JUNTAS | 0034, 0049, 0053, 0068, 0072 | 200830001 |
| 20 | 20084 | 200840001 | OAXACA | SAN AGUSTÍN ETLA | SAN AGUSTÍN ETLA | 0012, 0031, 0046, 0050, 0065, 007A, 0084 | 200840001 |
| 20 | 20085 | 200850001 | OAXACA | SAN AGUSTÍN LOXICHA | SAN AGUSTÍN LOXICHA | 0098 | 200850001 |
| 20 | 20086 | 200860001 | OAXACA | SAN AGUSTÍN TLACOTEPEC | SAN AGUSTÍN TLACOTEPEC | 0021, 0036 | 200860001 |
| 20 | 20087 | 200870001 | OAXACA | SAN AGUSTÍN YATARENI | SAN AGUSTÍN YATARENI | 0033, 0048, 0052 | 200870001 |
| 20 | 20088 | 200880001 | OAXACA | SAN ANDRÉS CABECERA NUEVA | SAN ANDRÉS CABECERA NUEVA | 0026 | 200880001 |
| 20 | 20089 | 200890001 | OAXACA | SAN ANDRÉS DINICUITI | SAN ANDRÉS DINICUITI | 0023 | 200890001 |
| 20 | 20090 | 200900001 | OAXACA | SAN ANDRÉS HUAXPALTEPEC | SAN ANDRÉS HUAXPALTEPEC | 0043, 0058, 0062, 0081, 0096, 0109 | 200900001 |
| 20 | 20091 | 200910001 | OAXACA | SAN ANDRÉS HUAYÁPAM | SAN ANDRÉS HUAYÁPAM | 0021, 0040, 0055, 006A, 0074, 0089, 0093, 0106, 0110, 0125, 013A, 0144, 0159 | 200910001 |
| 20 | 20092 | 200920001 | OAXACA | SAN ANDRÉS IXTLAHUACA | SAN ANDRÉS IXTLAHUACA | 0029 | 200920001 |
| 20 | 20093 | 200930001 | OAXACA | SAN ANDRÉS LAGUNAS | SAN ANDRÉS LAGUNAS | 0026, 0030 | 200930001 |
| 20 | 20094 | 200940001 | OAXACA | SAN ANDRÉS NUXINO | SAN ANDRÉS NUXINO | 0023 | 200940001 |
| 20 | 20095 | 200950001 | OAXACA | SAN ANDRÉS PAXTLÁN | SAN ANDRÉS PAXTLÁN | 0020 | 200950001 |
| 20 | 20097 | 200970001 | OAXACA | SAN ANDRÉS SOLAGA | SAN ANDRÉS SOLAGA | 0025 | 200970001 |
| 20 | 20098 | 200980001 | OAXACA | SAN ANDRÉS TEOTILALPAM | SAN ANDRÉS TEOTILALPAM | 0041 | 200980001 |
| 20 | 20099 | 200990001 | OAXACA | SAN ANDRÉS TEPETLAPA | SAN ANDRÉS TEPETLAPA | 002A | 200990001 |
| 20 | 20100 | 201000001 | OAXACA | SAN ANDRÉS YAA | SAN ANDRÉS YAA | 0022 | 201000001 |
| 20 | 20101 | 201010001 | OAXACA | SAN ANDRÉS ZABACHE | SAN ANDRÉS ZABACHE | 002A | 201010001 |






| Clave de Entidad Federativa | Clave de Municipio | Clave de Localidad | Nombre de Entidad Federativa | Nombre de Municipio | Nombre de Localidad | AGEB | Clave de Localidad Actual (Junio de 2022) |
|-----------------------------|--------------------|--------------------|------------------------------|-------------------------------|-------------------------------|--|---|
| 20 | 20103 | 201030001 | OAXACA | SAN ANTONINO CASTILLO VELASCO | SAN ANTONINO CASTILLO VELASCO | 0039, 0043, 0058, 0062, 0077, 0081, 0096 | 201030001 |
| 20 | 20104 | 201040001 | OAXACA | SAN ANTONINO EL ALTO | SAN ANTONINO EL ALTO | 0036, 0040, 0055, 006A, 007A | 201040001 |
| 20 | 20105 | 201050001 | OAXACA | SAN ANTONINO MONTE VERDE | SAN ANTONINO MONTE VERDE | 0029, 0033, 0067 | 201050001 |
| 20 | 20106 | 201060001 | OAXACA | SAN ANTONIO ACUTLA | SAN ANTONIO ACUTLA | 0026 | 201060001 |
| 20 | 20107 | 201070001 | OAXACA | SAN ANTONIO DE LA CAL | SAN ANTONIO DE LA CAL | 0038, 0057, 0061, 0095, 0108, 0112, 0127, 0131, 0146, 0150 | 201070001 |
| 20 | 20108 | 201080001 | OAXACA | SAN ANTONIO HUITEPEC | SAN ANTONIO HUITEPEC | 004A | 201080001 |
| 20 | 20109 | 201090001 | OAXACA | SAN ANTONIO NANAHUATIPAM | SAN ANTONIO NANAHUATIPAM | 0032 | 201090001 |
| 20 | 20110 | 201100001 | OAXACA | SAN ANTONIO SINICAHUA | SAN ANTONIO SINICAHUA | 0029 | 201100001 |
| 20 | 20111 | 201110001 | OAXACA | SAN ANTONIO TETELAPA | SAN ANTONIO TETELAPA | 0026, 0030, 0045, 005A, 006A | 201110001 |
| 20 | 20112 | 201120001 | OAXACA | SAN BALTAZAR CHICHICAPAM | SAN BALTAZAR CHICHICAPAM | 0042, 0057, 0061, 0076 | 201120001 |
| 20 | 20113 | 201130001 | OAXACA | SAN BALTAZAR LOXICHA | SAN BALTAZAR LOXICHA | 0035, 004A | 201130001 |
| 20 | 20114 | 201140001 | OAXACA | SAN BALTAZAR YATZACHI EL BAJO | SAN BALTAZAR YATZACHI EL BAJO | 0028 | 201140001 |
| 20 | 20115 | 201150001 | OAXACA | SAN BARTOLO COYOTEPEC | SAN BARTOLO COYOTEPEC | 003A, 004A, 0059, 0063, 0078, 0133, 0148 | 201150001 |
| 20 | 20116 | 201160001 | OAXACA | SAN BARTOLOMÉ AYAUTLA | SAN BARTOLOMÉ AYAUTLA | 0097, 010A, 0129 | 201160001 |
| 20 | 20117 | 201170001 | OAXACA | SAN BARTOLOMÉ LOXICHA | SAN BARTOLOMÉ LOXICHA | 0022 | 201170001 |
| 20 | 20118 | 201180001 | OAXACA | SAN BARTOLOMÉ QUIALANA | SAN BARTOLOMÉ QUIALANA | 002A | 201180001 |
| 20 | 20119 | 201190001 | OAXACA | SAN BARTOLOMÉ YUCUANE | SAN BARTOLOMÉ YUCUANE | 0012, 0050, 0065, 007A | 201190001 |
| 20 | 20120 | 201200001 | OAXACA | SAN BARTOLOMÉ ZOOGOCHO | SAN BARTOLOMÉ ZOOGOCHO | 0039, 0043 | 201200001 |
| 20 | 20121 | 201210001 | OAXACA | SAN BARTOLO SOYALTEPEC | SAN BARTOLO SOYALTEPEC | 0037, 0041, 0056 | 201210001 |
| 20 | 20122 | 201220001 | OAXACA | SAN BERNARDO MIXTEPEC | SAN BERNARDO MIXTEPEC | 0034, 0049, 0068, 0072 | 201220001 |
| 20 | 20123 | 201230001 | OAXACA | SAN BLAS ATEMPA | SAN BLAS ATEMPA | 0046, 0050, 0065 | 201230001 |
| 20 | 20124 | 201240001 | OAXACA | SAN CARLOS YAUTEPEC | SAN CARLOS YAUTEPEC | 0077, 0081, 0096, 0109, 0113, 0128, 0132, 0147, 0151, 0166, 0170 | 201240001 |
| 20 | 20125 | 201250001 | OAXACA | SAN CRISTÓBAL AMATLÁN | SAN CRISTÓBAL AMATLÁN | 0286, 0290, 0303, 0318, 0322, 0337, 0341 | 201250001 |
| 20 | 20126 | 201260001 | OAXACA | SAN CRISTÓBAL AMOLTEPEC | SAN CRISTÓBAL AMOLTEPEC | 0048, 0052, 0067, 0071 | 201260001 |
| 20 | 20127 | 201270001 | OAXACA | SAN CRISTÓBAL LACHIRIDAG | SAN CRISTÓBAL LACHIRIDAG | 0026 | 201270001 |
| 20 | 20128 | 201280001 | OAXACA | SAN CRISTÓBAL LACHIRIDAG | SAN CRISTÓBAL LACHIRIDAG | 0023, 0038, 0042, 0057, 0061 | 201280001 |
| 20 | 20129 | 201290001 | OAXACA | SUCHIXTLAHUACA | SAN CRISTÓBAL LACHIRIDAG | 0020 | 201290001 |
| 20 | 20130 | 201300001 | OAXACA | SAN DIONISIO DEL MAR | SAN DIONISIO DEL MAR | 006A, 0074, 0089, 0093 | 201300001 |
| 20 | 20131 | 201310001 | OAXACA | SAN DIONISIO OCOTEPEC | SAN DIONISIO OCOTEPEC | 0067, 0116, 0122, 0137, 0141, 0156, 0160, 0175, 018A, 019A, 0207, 0211, 025A, 026A, 0279 | 201310001 |
| 20 | 20132 | 201320001 | OAXACA | SAN DIONISIO OCOTEPEC | SAN BALTAZAR GUELAVILA | 0103, 0230, 0245 | 201310008 |
| 20 | 20133 | 201330001 | OAXACA | SAN ESTEBAN ATATLHUACA | SAN DIONISIO OCOTLÁN | 0026 | 201320001 |
| 20 | 20134 | 201340001 | OAXACA | SAN FELIPE JALAPA DE DIAZ | SAN ESTEBAN ATATLHUACA | 0038, 0042, 0057 | 201330001 |
| 20 | 20135 | 201350001 | OAXACA | SAN FELIPE TEJALAPAM | SAN FELIPE JALAPA DE DIAZ | 004A, 0054, 0069 | 201340001 |
| 20 | 20136 | 201360001 | OAXACA | SAN FELIPE USILA | SAN FELIPE TEJALAPAM | 0013 | 201350001 |
| 20 | 20137 | 201370001 | OAXACA | SAN FRANCISCO CAHUACUÁ | SAN FELIPE USILA | 0025, 0078, 0082, 0097 | 201360001 |
| 20 | 20138 | 201380001 | OAXACA | SAN FRANCISCO CAJUNOS | SAN FRANCISCO CAHUACUÁ | 0056 | 201370001 |
| 20 | 20139 | 201390001 | OAXACA | SAN FRANCISCO CHAPULAPA | SAN FRANCISCO CAJUNOS | 002A | 201380001 |
| 20 | 20140 | 201400001 | OAXACA | SAN FRANCISCO CHINDÚA | SAN FRANCISCO CHAPULAPA | 0027, 0031 | 201390001 |
| 20 | 20141 | 201410036 | OAXACA | SAN FRANCISCO DEL MAR | SAN FRANCISCO CHINDÚA | 0028, 0032 | 201400001 |
| 20 | 20142 | 201420001 | OAXACA | SAN FRANCISCO HUHUETLÁN | SAN FRANCISCO DEL MAR | 0078, 0167, 0186, 0190, 0203, 0218, 0222, 0237, 0241, 0256, 0260, 0275, 028A | 201410036 |
| 20 | 20143 | 201430001 | OAXACA | SAN FRANCISCO IXHUATÁN | SAN FRANCISCO HUHUETLÁN | 0022, 0037 | 201420001 |
| 20 | 20144 | 201440001 | OAXACA | SAN FRANCISCO JALTETONGO | SAN FRANCISCO IXHUATÁN | 0157, 0195, 0208, 0227 | 201430001 |
| 20 | 20145 | 201450001 | OAXACA | SAN FRANCISCO LACHIGOLÓ | SAN FRANCISCO JALTETONGO | 0027 | 201440001 |
| 20 | 20146 | 201460001 | OAXACA | SAN FRANCISCO LOGUECHE | SAN FRANCISCO LACHIGOLÓ | 0024, 0039, 0043, 0058, 0062, 0081, 0096, 0109, 0113, 0128 | 201450001 |
| 20 | 20146 | 201460001 | OAXACA | SAN FRANCISCO LOGUECHE | SAN FRANCISCO LOGUECHE | 0021 | 201460001 |





| Clave de Entidad Federativa | Clave de Municipio | Clave de Localidad | Nombre de Entidad Federativa | Nombre de Municipio | Nombre de Localidad | AGEB | Clave de Localidad Actual (junio de 2022) |
|-----------------------------|--------------------|--------------------|------------------------------|-----------------------------------|-----------------------------------|--|---|
| 20 | 20147 | 201470001 | OAXACA | SAN FRANCISCO NUXAÑO | SAN FRANCISCO NUXAÑO | 0029 | 201470001 |
| 20 | 20148 | 201480001 | OAXACA | SAN FRANCISCO OZOLOTEPEC | SAN FRANCISCO OZOLOTEPEC | 0026 | 201480001 |
| 20 | 20149 | 201490001 | OAXACA | SAN FRANCISCO SOLA | SAN FRANCISCO SOLA | 0023, 0038 | 201490001 |
| 20 | 20150 | 201500001 | OAXACA | SAN FRANCISCO TELIXTLAHUACA | TELIXTLAHUACA | 0077, 0081 | 201500001 |
| 20 | 20151 | 201510001 | OAXACA | SAN FRANCISCO TEOPAN | SAN FRANCISCO TEOPAN | 0021 | 201510001 |
| 20 | 20152 | 201520001 | OAXACA | SAN FRANCISCO TLAPANCINGO | SAN FRANCISCO TLAPANCINGO | 0029, 0033, 0052, 0067 | 201520001 |
| 20 | 20153 | 201530001 | OAXACA | SAN GABRIEL MIXTEPEC | SAN GABRIEL MIXTEPEC | 0064, 0079, 0083, 0098 | 201530001 |
| 20 | 20154 | 201540001 | OAXACA | SAN ILDEFONSO AMATLÁN | SAN ILDEFONSO AMATLÁN | 0023, 0038, 0042 | 201540001 |
| 20 | 20155 | 201550001 | OAXACA | SAN ILDEFONSO SOLA | SAN ILDEFONSO SOLA | 0020, 0035 | 201550001 |
| 20 | 20156 | 201560001 | OAXACA | SAN ILDEFONSO VILLA ALTA | SAN ILDEFONSO VILLA ALTA | 0047 | 201560001 |
| 20 | 20157 | 201570001 | OAXACA | SAN JACINTO AMILPAS | SAN JACINTO AMILPAS | 0025, 0044, 0059, 0082 | 201570001 |
| 20 | 20158 | 201580001 | OAXACA | SAN JACINTO TLACOTEPEC | SAN JACINTO TLACOTEPEC | 0022 | 201580001 |
| 20 | 20159 | 201590001 | OAXACA | SAN JERÓNIMO COATLÁN | SAN JERÓNIMO COATLÁN | 0072 | 201590001 |
| 20 | 20160 | 201600001 | OAXACA | SAN JERÓNIMO SILCAYOAPILLA | SAN JERÓNIMO SILCAYOAPILLA | 0020, 0035, 004A, 0054, 0069 | 201600001 |
| 20 | 20161 | 201610001 | OAXACA | SAN JERÓNIMO SOSOLA | SAN JERÓNIMO SOSOLA | 0047 | 201610001 |
| 20 | 20162 | 201620001 | OAXACA | SAN JERÓNIMO TAVICHE | SAN JERÓNIMO TAVICHE | 0025, 003A, 0044 | 201620001 |
| 20 | 20163 | 201630001 | OAXACA | SAN JERÓNIMO TEOATL | SAN JERÓNIMO TEOATL | 0022 | 201630001 |
| 20 | 20164 | 201640001 | OAXACA | SAN JORGE NUCHITA | SAN JORGE NUCHITA | 0015, 0034 | 201640001 |
| 20 | 20165 | 201650001 | OAXACA | SAN JOSE AYUQUILA | SAN JOSE AYUQUILA | 0027, 0050 | 201650001 |
| 20 | 20166 | 201660001 | OAXACA | SAN JOSE CHILTEPEC | SAN JOSE CHILTEPEC | 0043 | 201660001 |
| 20 | 20167 | 201670001 | OAXACA | SAN JOSÉ DEL PEÑASCO | SAN JOSÉ DEL PEÑASCO | 0021 | 201670001 |
| 20 | 20168 | 201680001 | OAXACA | SAN JOSÉ ESTANCIA GRANDE | SAN JOSÉ ESTANCIA GRANDE | 0033, 0048, 0052 | 201680001 |
| 20 | 20169 | 201690001 | OAXACA | SAN JOSÉ INDEPENDENCIA | SAN JOSÉ INDEPENDENCIA | 0026 | 201690001 |
| 20 | 20170 | 201700001 | OAXACA | SAN JOSÉ LACHIGURI | SAN JOSÉ LACHIGURI | 0046, 0050, 0065, 007A | 201700001 |
| 20 | 20171 | 201710001 | OAXACA | SAN JOSÉ TENANGO | SAN JOSÉ TENANGO | 0043, 0077 | 201710001 |
| 20 | 20172 | 201720001 | OAXACA | SAN JUAN ACHIUTLA | SAN JUAN ACHIUTLA | 0021 | 201720001 |
| 20 | 20173 | 201730001 | OAXACA | SAN JUAN ATEPEC | SAN JUAN ATEPEC | 0033, 0052, 0057, 0071, 0086 | 201730001 |
| 20 | 20174 | 201740001 | OAXACA | ANIMAS TRUJANO | ANIMAS TRUJANO | 0026 | 201740001 |
| 20 | 20175 | 201750001 | OAXACA | SAN JUAN BAUTISTA ATATLAHUCA | SAN JUAN BAUTISTA ATATLAHUCA | 0061 | 201750001 |
| 20 | 20176 | 201760001 | OAXACA | SAN JUAN BAUTISTA COIXTLAHUACA | SAN JUAN BAUTISTA COIXTLAHUACA | 004A, 0054, 0069 | 201760001 |
| 20 | 20177 | 201770001 | OAXACA | SAN JUAN BAUTISTA CUICATLÁN | SAN JUAN BAUTISTA CUICATLÁN | 009A, 0117, 0121, 0136, 0189, 0193, 0206 | 201770001 |
| 20 | 20178 | 201780001 | OAXACA | SAN JUAN BAUTISTA GUELACHE | SAN JUAN BAUTISTA GUELACHE | 0025, 003A, 0044, 0059 | 201780001 |
| 20 | 20179 | 201790001 | OAXACA | SAN JUAN BAUTISTA JAYACATLÁN | SAN JUAN BAUTISTA JAYACATLÁN | 0022, 0037, 0041, 0060 | 201790001 |
| 20 | 20180 | 201800001 | OAXACA | SAN JUAN BAUTISTA LO DE SOTO | SAN JUAN BAUTISTA LO DE SOTO | 0023, 0042, 0057, 0061, 0076 | 201800001 |
| 20 | 20181 | 201810001 | OAXACA | SAN JUAN BAUTISTA SUCHITEPEC | SAN JUAN BAUTISTA SUCHITEPEC | 0020 | 201810001 |
| 20 | 20182 | 201820001 | OAXACA | SAN JUAN BAUTISTA TLACOATZINTEPEC | SAN JUAN BAUTISTA TLACOATZINTEPEC | 0028 | 201820001 |
| 20 | 20183 | 201830001 | OAXACA | SAN JUAN BAUTISTA TLACHICHILCO | SAN JUAN BAUTISTA TLACHICHILCO | 003A | 201830001 |
| 20 | 20184 | 201840001 | OAXACA | SAN JUAN BAUTISTA TUXTTEPEC | SAN JUAN BAUTISTA TUXTTEPEC | 022A, 0234, 0249, 0253, 0361, 0376, 0380, 0395, 0408, 0427, 0431, 0446, 0450, 0465, 0484, 0499, 0573, 0592, 0605, 061A, 0643, 0658, 0662, 0677, 0681, 0696, 0709, 0713, 0728, 0732, 0747, 0751, 0766, 0770, 0785, 079A, 0836, 0840, 0855, 086A, 0893, 0896 | 201840001 |
| 20 | 20184 | 201840050 | OAXACA | SAN JUAN BAUTISTA TUXTTEPEC | SAN BARTOLO | 0319 | 201840050 |





| Clave de Entidad Federativa | Clave de Municipio | Clave de Localidad | Nombre de Entidad Federativa | Nombre de Municipio | Nombre de Localidad | AGEB | Clave de Localidad Actual (Junio de 2022) |
|-----------------------------|--------------------|--------------------|------------------------------|-----------------------------|-------------------------------|--|---|
| 20 | 20184 | 201840062 | OAXACA | SAN JUAN BAUTISTA TUXTEPEC | BENEMÉRITO JUÁREZ | 0520, 0535, 0544, 0554, 0569, 0889 | 201840092 |
| 20 | 20185 | 201850001 | OAXACA | SAN JUAN CACAHUATEPEC | SAN JUAN CACAHUATEPEC | 0053, 0068, 0072, 0087 | 201850001 |
| 20 | 20186 | 201860001 | OAXACA | SAN JUAN CIENEGUILLA | SAN JUAN CIENEGUILLA | 0046, 0065, 0074 | 201860001 |
| 20 | 20187 | 201870001 | OAXACA | SAN JUAN COATZACOPEC | SAN JUAN COATZACOPEC | 0039 | 201870001 |
| 20 | 20188 | 201880001 | OAXACA | SAN JUAN COLORADO | SAN JUAN COLORADO | 0036, 0040, 0055, 006A, 0074, 0089 | 201880001 |
| 20 | 20189 | 201890001 | OAXACA | SAN JUAN COMALTEPEC | SAN JUAN COMALTEPEC | 0033 | 201890001 |
| 20 | 20190 | 201900001 | OAXACA | SAN JUAN COTZOCON | SAN JUAN COTZOCON | 0212 | 201900001 |
| 20 | 20190 | 201900013 | OAXACA | SAN JUAN COTZOCON | MARIA LOMBARDO DE CASO | 0373, 0388, 0405, 041A, 042A, 0439, 0443, 0458 | 201900013 |
| 20 | 20191 | 201910001 | OAXACA | SAN JUAN CHICOMEZUCHIL | SAN JUAN CHICOMEZUCHIL | 0027 | 201910001 |
| 20 | 20192 | 201920001 | OAXACA | SAN JUAN CHILATECA | SAN JUAN CHILATECA | 0039, 0058 | 201920001 |
| 20 | 20193 | 201930001 | OAXACA | SAN JUAN DEL ESTADO | SAN JUAN DEL ESTADO | 0021, 0040, 0055, 0074 | 201930001 |
| 20 | 20194 | 201940001 | OAXACA | SAN JUAN DEL RIO | SAN JUAN DEL RIO | 0033, 0048, 0052, 0067 | 201940001 |
| 20 | 20195 | 201950001 | OAXACA | SAN JUAN DIUXI | SAN JUAN DIUXI | 0045 | 201950001 |
| 20 | 20196 | 201960001 | OAXACA | SAN JUAN EVANGELISTA ANALCO | SAN JUAN EVANGELISTA ANALCO | 0038, 0042 | 201960001 |
| 20 | 20197 | 201970001 | OAXACA | SAN JUAN GUELAVIA | SAN JUAN GUELAVIA | 0016, 0035, 004A, 0054, 0069 | 201970001 |
| 20 | 20198 | 201980001 | OAXACA | SAN JUAN GUICHICOVI | SAN JUAN GUICHICOVI | 0140, 0155, 0210, 0225 | 201980001 |
| 20 | 20199 | 201990001 | OAXACA | SAN JUAN IHUALTEPEC | SAN JUAN IHUALTEPEC | 0025, 0044, 0059, 0063, 0078 | 201990001 |
| 20 | 20200 | 202000001 | OAXACA | SAN JUAN JUQUILA MIXES | SAN JUAN JUQUILA MIXES | 0066, 0070, 0085, 009A, 0102, 0117, 0121, 0136 | 202000001 |
| 20 | 20201 | 202010001 | OAXACA | SAN JUAN JUQUILA VIANOS | SAN JUAN JUQUILA VIANOS | 0025 | 202010001 |
| 20 | 20202 | 202020001 | OAXACA | SAN JUAN LACHAO | SAN JUAN LACHAO | 0056 | 202020001 |
| 20 | 20203 | 202030001 | OAXACA | SAN JUAN LACHIGALLA | SAN JUAN LACHIGALLA | 0053, 0068, 0072, 0087, 0091, 0104 | 202030001 |
| 20 | 20204 | 202040001 | OAXACA | SAN JUAN LAJARCIA | SAN JUAN LAJARCIA | 0046 | 202040001 |
| 20 | 20205 | 202050001 | OAXACA | SAN JUAN LALANA | SAN JUAN LALANA | 0096, 0109 | 202050001 |
| 20 | 20206 | 202060001 | OAXACA | SAN JUAN DE LOS CUÉS | SAN JUAN DE LOS CUÉS | 0055, 006A, 0074 | 202060001 |
| 20 | 20207 | 202070001 | OAXACA | SAN JUAN MAZATLÁN | SAN JUAN MAZATLÁN | 018A | 202070001 |
| 20 | 20208 | 202080001 | OAXACA | SAN JUAN MIXTEPEC | SAN JUAN MIXTEPEC DISTRITO 08 | 005A, 0083, 0098, 0100, 0115, 012A | 202080001 |
| 20 | 20209 | 202090001 | OAXACA | SAN JUAN MIXTEPEC | SAN JUAN MIXTEPEC DISTRITO 26 | 0023 | 202090001 |
| 20 | 20210 | 202100001 | OAXACA | SAN JUAN NÚMI | SAN JUAN NÚMI | 0039 | 202100001 |
| 20 | 20211 | 202110001 | OAXACA | SAN JUAN OZOLOTEPEC | SAN JUAN OZOLOTEPEC | 0036 | 202110001 |
| 20 | 20212 | 202120001 | OAXACA | SAN JUAN PETLAPA | SAN JUAN PETLAPA | 0033 | 202120001 |
| 20 | 20213 | 202130001 | OAXACA | SAN JUAN QUIAHUE | SAN JUAN QUIAHUE | 0045 | 202130001 |
| 20 | 20214 | 202140001 | OAXACA | SAN JUAN QUIOTEPEC | SAN JUAN QUIOTEPEC | 0057, 0061 | 202140001 |
| 20 | 20215 | 202150001 | OAXACA | SAN JUAN SAYULTEPEC | SAN JUAN SAYULTEPEC | 0020 | 202150001 |
| 20 | 20216 | 202160001 | OAXACA | SAN JUAN TABAA | SAN JUAN TABAA | 0028 | 202160001 |
| 20 | 20217 | 202170001 | OAXACA | SAN JUAN TAMAZOLA | SAN JUAN TAMAZOLA | 0025 | 202170001 |
| 20 | 20218 | 202180001 | OAXACA | SAN JUAN TEITIPAC | SAN JUAN TEITIPAC | 0022 | 202180001 |
| 20 | 20219 | 202190001 | OAXACA | SAN JUAN TEPEUXILA | SAN JUAN TEPEUXILA | 0034, 0049, 0053, 0068, 0072 | 202190001 |
| 20 | 20220 | 202200001 | OAXACA | SAN JUAN TEPEUXILA | SAN JUAN TEPEUXILA | 004A | 202200001 |
| 20 | 20221 | 202210001 | OAXACA | SAN JUAN YAEÉ | SAN JUAN YAEÉ | 0028, 0032 | 202210001 |
| 20 | 20222 | 202220001 | OAXACA | SAN JUAN YATE | SAN JUAN YATE | 0025 | 202220001 |
| 20 | 20223 | 202230001 | OAXACA | SAN JUAN YATZONA | SAN JUAN YATZONA | 0022 | 202230001 |
| 20 | 20225 | 202250001 | OAXACA | SAN LORENZO | SAN LORENZO | 0027, 0031, 0046 | 202250001 |
| 20 | 20226 | 202260001 | OAXACA | SAN LORENZO ALBARRADAS | SAN LORENZO ALBARRADAS | 0039 | 202260001 |
| 20 | 20227 | 202270001 | OAXACA | SAN LORENZO CACAOTEPEC | SAN LORENZO CACAOTEPEC | 0017, 0040, 0055, 006A, 013A, 0144 | 202270001 |
| 20 | 20227 | 202270003 | OAXACA | SAN LORENZO CACAOTEPEC | SANTIAGO ETLA | 0089, 0093, 0110, 0125, 0159 | 202270003 |
| 20 | 20228 | 202280001 | OAXACA | SAN LORENZO CUAUNECUILTLA | SAN LORENZO CUAUNECUILTLA | 0029 | 202280001 |
| 20 | 20229 | 202290001 | OAXACA | SAN LORENZO TEXMELUCAN | SAN LORENZO TEXMELUCAN | 0045 | 202290001 |
| 20 | 20230 | 202300001 | OAXACA | SAN LORENZO VICTORIA | SAN LORENZO VICTORIA | 0027, 0031, 0046 | 202300001 |
| 20 | 20231 | 202310001 | OAXACA | SAN LUCAS CAMOTLÁN | SAN LUCAS CAMOTLÁN | 0039 | 202310001 |
| 20 | 20232 | 202320001 | OAXACA | SAN LUCAS OJITLÁN | SAN LUCAS OJITLÁN | 0093 | 202320001 |

(Handwritten signature)





| Clave de Entidad Federativa | Clave de Municipio | Nombre de Entidad Federativa | Nombre de Municipio | Nombre de Localidad | AGEB | Clave de Localidad Actual (Junio de 2022) |
|-----------------------------|--------------------|------------------------------|----------------------------|----------------------------|---|---|
| 20 | 20233 | OAXACA | SAN LUCAS QUIAVINI | SAN LUCAS QUIAVINI | 0033_0048 | 202330001 |
| 20 | 20234 | OAXACA | SAN LUCAS ZOQUIÁPAM | SAN LUCAS ZOQUIÁPAM | 0026 | 202340001 |
| 20 | 20235 | OAXACA | SAN LUIS AMATLÁN | SAN LUIS AMATLÁN | 0057_0061_0076_0080 | 202350001 |
| 20 | 20236 | OAXACA | SAN MARCIAL OZOLOTEPEC | SAN MARCIAL OZOLOTEPEC | 0020 | 202360001 |
| 20 | 20237 | OAXACA | SAN MARCOS ARTEAGA | SAN MARCOS ARTEAGA | 0047_0051_0066_0070_0085_0102_0117 | 202370001 |
| 20 | 20238 | OAXACA | SAN MARTÍN DE LOS CANSECOS | SAN MARTÍN DE LOS CANSECOS | 0025 | 202380001 |
| 20 | 20239 | OAXACA | SAN MARTÍN HUAMELULPAM | SAN MARTÍN HUAMELULPAM | 0022_0037_0041 | 202390001 |
| 20 | 20240 | OAXACA | SAN MARTÍN ITUNYOSO | SAN MARTÍN ITUNYOSO | 0023_0038_0042 | 202400001 |
| 20 | 20241 | OAXACA | SAN MARTÍN LACHILA | SAN MARTÍN LACHILA | 0020 | 202410001 |
| 20 | 20242 | OAXACA | SAN MARTÍN PERAS | SAN MARTÍN PERAS | 0047 | 202420001 |
| 20 | 20243 | OAXACA | SAN MARTÍN TILCAJETE | SAN MARTÍN TILCAJETE | 003A_0044_0063 | 202430001 |
| 20 | 20244 | OAXACA | SAN MARTÍN TOXPALÁN | SAN MARTÍN TOXPALÁN | 0041_0056_0060_0075_008A_0094_0107_0111 | 202440001 |
| 20 | 20245 | OAXACA | SAN MARTÍN ZACATEPEC | SAN MARTÍN ZACATEPEC | 002A | 202450001 |
| 20 | 20246 | OAXACA | SAN MATEO CAJONOS | SAN MATEO CAJONOS | 0027 | 202460001 |
| 20 | 20248 | OAXACA | SAN MATEO DEL MAR | SAN MATEO DEL MAR | 0040_0055_006A_007A_0089_0093_0106_0159 | 202480001 |
| 20 | 20248 | OAXACA | SAN MATEO YOLOXOCHTLÁN | COLONIA JUÁREZ | 0110_0125_013A_0144_0163 | 202480004 |
| 20 | 20249 | OAXACA | SAN MATEO ETLATONGO | SAN MATEO ETLATONGO | 0029 | 202490001 |
| 20 | 20250 | OAXACA | SAN MATEO NEJAPAM | SAN MATEO NEJAPAM | 002A | 202500001 |
| 20 | 20251 | OAXACA | SAN MATEO PENASCO | SAN MATEO PENASCO | 0027_0031_0046_0050_0065_007A_0084_0099_0101 | 202510001 |
| 20 | 20252 | OAXACA | SAN MATEO PINAS | SAN MATEO PINAS | 0024 | 202520001 |
| 20 | 20253 | OAXACA | SAN MATEO RIO HONDO | SAN MATEO RIO HONDO | 0021_0040_0055 | 202530001 |
| 20 | 20254 | OAXACA | SAN MATEO SINDIHUI | SAN MATEO SINDIHUI | 0052 | 202540001 |
| 20 | 20255 | OAXACA | SAN MATEO TLAPILTEPEC | SAN MATEO TLAPILTEPEC | 0045_005A | 202550001 |
| 20 | 20256 | OAXACA | SAN MELCHOR BETAZA | SAN MELCHOR BETAZA | 0023 | 202560001 |
| 20 | 20257 | OAXACA | SAN MIGUEL ACHIUTLA | SAN MIGUEL ACHIUTLA | 0020 | 202570001 |
| 20 | 20258 | OAXACA | SAN MIGUEL AHUEHUETITLÁN | SAN MIGUEL AHUEHUETITLÁN | 0032_0047 | 202580001 |
| 20 | 20259 | OAXACA | SAN MIGUEL ALOAPAM | SAN MIGUEL ALOAPAM | 0025_003A_0044_0059_0063 | 202590001 |
| 20 | 20260 | OAXACA | SAN MIGUEL AMATITLÁN | SAN MIGUEL AMATITLÁN | 0026 | 202600001 |
| 20 | 20261 | OAXACA | SAN MIGUEL COATLÁN | SAN MIGUEL COATLÁN | 0042 | 202610001 |
| 20 | 20262 | OAXACA | SAN MIGUEL CHICAHUA | SAN MIGUEL CHICAHUA | 0035 | 202620001 |
| 20 | 20263 | OAXACA | SAN MIGUEL CHIMALAPA | SAN MIGUEL CHIMALAPA | 0028 | 202630001 |
| 20 | 20264 | OAXACA | SAN MIGUEL DEL PUERTO | SAN MIGUEL DEL PUERTO | 0025 | 202640001 |
| 20 | 20265 | OAXACA | SAN MIGUEL DEL RIO | SAN MIGUEL DEL RIO | 0130_0183 | 202650001 |
| 20 | 20266 | OAXACA | SAN MIGUEL EJUTLA | SAN MIGUEL EJUTLA | 0091 | 202660001 |
| 20 | 20267 | OAXACA | SAN MIGUEL EL GRANDE | SAN MIGUEL EL GRANDE | 0027 | 202670001 |
| 20 | 20268 | OAXACA | SAN MIGUEL HUAUTLA | SAN MIGUEL HUAUTLA | 0024 | 202680001 |
| 20 | 20269 | OAXACA | SAN MIGUEL MIXTEPEC | SAN MIGUEL MIXTEPEC | 0021_0040_0055_006A_0074_0089_0093 | 202690001 |
| 20 | 20270 | OAXACA | SAN MIGUEL PANIXTLAHUACA | SAN MIGUEL PANIXTLAHUACA | 002A | 202700001 |
| 20 | 20271 | OAXACA | SAN MIGUEL PERAS | SAN MIGUEL PERAS | 0046_0050_0065_007A_0084 | 202710001 |
| 20 | 20272 | OAXACA | SAN MIGUEL PIEDRAS | SAN MIGUEL PIEDRAS | 0039 | 202720001 |
| 20 | 20273 | OAXACA | SAN MIGUEL QUETZALTEPEC | SAN MIGUEL QUETZALTEPEC | 0021 | 202730001 |
| 20 | 20274 | OAXACA | SAN MIGUEL SANTA FLOR | SAN MIGUEL SANTA FLOR | 0052_0067 | 202740001 |
| 20 | 20275 | OAXACA | VILLA SOLA DE VEGA | VILLA SOLA DE VEGA | 0026 | 202750001 |
| 20 | 20276 | OAXACA | SAN MIGUEL SUCHIATEPEC | SAN MIGUEL SUCHIATEPEC | 017A_0184_0220_0235 | 202760001 |
| 20 | 20277 | OAXACA | VILLA TALEA DE CASTRO | VILLA TALEA DE CASTRO | 0105_011A_0124_0143_0158 | 202770001 |
| 20 | 20278 | OAXACA | VILLA TALEA DE CASTRO | VILLA TALEA DE CASTRO | 0028 | 202780001 |
| 20 | 20279 | OAXACA | SAN MIGUEL TECOMATLÁN | SAN MIGUEL TECOMATLÁN | 0048_0052_0067_0071 | 202790001 |
| 20 | 20280 | OAXACA | SAN MIGUEL TENANGO | SAN MIGUEL TENANGO | 0026 | 202800001 |
| 20 | 20281 | OAXACA | SAN MIGUEL TEQUIXTEPEC | SAN MIGUEL TEQUIXTEPEC | 0076 | 202810001 |
| 20 | 20282 | OAXACA | SAN MIGUEL TILQUIAPAM | SAN MIGUEL TILQUIAPAM | 0035_004A_0054 | 202820001 |
| 20 | 20283 | OAXACA | SAN MIGUEL TILQUIAPAM | SAN MIGUEL TILQUIAPAM | 0032_0047_0061 | 202830001 |
| 20 | 20284 | OAXACA | SAN MIGUEL TLACAMAMA | SAN MIGUEL TLACAMAMA | 0044_0059_0063_0078_0082_0097_010A_0114_0129_0133 | 202840001 |
| 20 | 20285 | OAXACA | SAN MIGUEL TLACOTEPEC | SAN MIGUEL TLACOTEPEC | 0022_0037_0041_0056_0060 | 202850001 |
| 20 | 20286 | OAXACA | SAN MIGUEL TLACOTEPEC | SAN MIGUEL TLACOTEPEC | | 202860001 |





| Clave de Entidad Federativa | Clave de Municipio | Nombre de Entidad Federativa | Nombre de Municipio | Nombre de Localidad | AGEB | Clave de Localidad Actual (Junio de 2022) |
|-----------------------------|--------------------|------------------------------|--------------------------------|--------------------------------|--|---|
| 20 | 20287 | OAXACA | SAN MIGUEL TULANCINGO | SAN MIGUEL TULANCINGO | 0034, 0049 | 202870001 |
| 20 | 20288 | OAXACA | SAN MIGUEL YOTAO | SAN MIGUEL YOTAO | 0027 | 202880001 |
| 20 | 20289 | OAXACA | SAN NICOLÁS | SAN NICOLÁS | 0024 | 202890001 |
| 20 | 20290 | OAXACA | SAN NICOLÁS HIDALGO | SAN NICOLÁS HIDALGO | 0025 | 202900001 |
| 20 | 20291 | OAXACA | SAN PABLO COATLÁN | SAN PABLO COATLÁN | 0056 | 202910001 |
| 20 | 20292 | OAXACA | SAN PABLO CUATRO VENADOS | SAN PABLO CUATRO VENADOS | 0034 | 202920001 |
| 20 | 20293 | OAXACA | SAN PABLO ETLA | SAN PABLO ETLA | 0031, 0046, 0050, 0065, 0120, 0135, 0144 | 202930001 |
| 20 | 20293 | OAXACA | SAN PABLO ETLA | HACIENDA BLANCA | 0084, 0099, 0101, 0116 | 202930003 |
| 20 | 20294 | OAXACA | SAN PABLO HUIITZO | SAN PABLO HUIITZO | 0043, 0058, 0062, 0077, 0081 | 202940001 |
| 20 | 20295 | OAXACA | SAN PABLO HUIXTEPEC | SAN PABLO HUIXTEPEC | 0040, 0055, 006A, 0074, 0089, 0093 | 202950001 |
| 20 | 20296 | OAXACA | SAN PABLO MACUILTIANGUIS | SAN PABLO MACUILTIANGUIS | 0048, 0052, 0067, 0071 | 202960001 |
| 20 | 20297 | OAXACA | SAN PABLO TIALTEPEC | SAN PABLO TIALTEPEC | 0030 | 202970001 |
| 20 | 20298 | OAXACA | SAN PABLO VILLA DE MITLA | SAN PABLO VILLA DE MITLA | 0061, 0076, 0080, 0095, 0108, 0112 | 202980001 |
| 20 | 20299 | OAXACA | SAN PABLO YAGANIZA | SAN PABLO YAGANIZA | 0020 | 202990001 |
| 20 | 20300 | OAXACA | SAN PEDRO AMUZGOS | SAN PEDRO AMUZGOS | 0042, 0057, 0061, 0076, 0080, 0095, 0108, 0112 | 203000001 |
| 20 | 20301 | OAXACA | SAN PEDRO APOSTOL | SAN PEDRO APOSTOL | 0035, 0044 | 203010001 |
| 20 | 20302 | OAXACA | SAN PEDRO ATOYAC | SAN PEDRO ATOYAC | 0028, 0032, 0047 | 203020001 |
| 20 | 20303 | OAXACA | SAN PEDRO CAJONOS | SAN PEDRO CAJONOS | 0025, 003A, 0044 | 203030001 |
| 20 | 20304 | OAXACA | SAN PEDRO COXCALTEPEC CANTAROS | SAN PEDRO COXCALTEPEC CANTAROS | 0022 | 203040001 |
| 20 | 20305 | OAXACA | SAN PEDRO COMITANCILLO | SAN PEDRO COMITANCILLO | 0034, 0049, 0053, 0068, 0072, 0087, 0091, 0104, 0119 | 203050001 |
| 20 | 20306 | OAXACA | SAN PEDRO EL ALTO | SAN PEDRO EL ALTO | 0031 | 203060001 |
| 20 | 20307 | OAXACA | SAN PEDRO HUAMELULA | SAN PEDRO HUAMELULA | 0113, 0128, 0132, 0166, 0170 | 203070001 |
| 20 | 20308 | OAXACA | SAN PEDRO HUILOTEPEC | SAN PEDRO HUILOTEPEC | 0021 | 203080001 |
| 20 | 20309 | OAXACA | SAN PEDRO IXCATLÁN | SAN PEDRO IXCATLÁN | 0033, 0048, 0052 | 203090001 |
| 20 | 20310 | OAXACA | SAN PEDRO IXTLAHUACA | SAN PEDRO IXTLAHUACA | 002A | 203100001 |
| 20 | 20311 | OAXACA | SAN PEDRO JALTAPETONGO | SAN PEDRO JALTAPETONGO | 0031 | 203110001 |
| 20 | 20312 | OAXACA | SAN PEDRO JICAYÁN | SAN PEDRO JICAYÁN | 0039, 0058, 0062, 0077, 0081 | 203120001 |
| 20 | 20313 | OAXACA | SAN PEDRO JOCOTIPAC | SAN PEDRO JOCOTIPAC | 0021 | 203130001 |
| 20 | 20314 | OAXACA | SAN PEDRO JUCHATENGO | SAN PEDRO JUCHATENGO | 0033, 0048 | 203140001 |
| 20 | 20315 | OAXACA | SAN PEDRO MÁRTIR QUIECHAPA | SAN PEDRO MÁRTIR QUIECHAPA | 0026 | 203150001 |
| 20 | 20316 | OAXACA | SAN PEDRO MÁRTIR YUCUXACO | SAN PEDRO MÁRTIR YUCUXACO | 0038, 0042, 0057, 0061, 0076, 0080 | 203160001 |
| 20 | 20317 | OAXACA | SAN PEDRO MIXTEPEC | SAN PEDRO MIXTEPEC | 0020, 0035, 004A | 203170001 |
| 20 | 20318 | OAXACA | SAN PEDRO MIXTEPEC | BAJOS DE CHILA | 0278, 0475, 048A, 0545 | 203180001 |
| 20 | 20318 | OAXACA | SAN PEDRO MIXTEPEC | PUERTO ESCONDIDO | 0174, 0189, 0210, 0225, 055A, 0564 | 203180002 |
| 20 | 20318 | OAXACA | SAN PEDRO MIXTEPEC | 26 | 009A, 0102, 0117, 023A, 0244, 0259, 0283, 0297, 030A, 0314, 0329, 0333, 034B, 0367, 0371, 0386, 0390, 041B, 0422, 0437, 0441, 0456, 0460, 049A, 0507, 0511, 0526, 0530 | 203180009 |
| 20 | 20319 | OAXACA | SAN PEDRO MIXTEPEC | SAN PEDRO MIXTEPEC | 003A | 203190001 |
| 20 | 20320 | OAXACA | SAN PEDRO MOLINOS | SAN PEDRO MOLINOS | 0026, 0030, 0045 | 203200001 |
| 20 | 20321 | OAXACA | SAN PEDRO NOPALA | SAN PEDRO NOPALA | 0023 | 203210001 |
| 20 | 20322 | OAXACA | SAN PEDRO OCOPETATILLO | SAN PEDRO OCOPETATILLO | 0020 | 203220001 |
| 20 | 20323 | OAXACA | SAN PEDRO OCOATEPEC | SAN PEDRO OCOATEPEC | 0032, 0047 | 203230001 |
| 20 | 20324 | OAXACA | SAN PEDRO POCHUTLA | SAN PEDRO POCHUTLA | 0059, 0133, 0152, 0167, 0171, 0186 | 203240001 |
| 20 | 20324 | OAXACA | SAN PEDRO POCHUTLA | PUERTO ANGEL | 0203, 0218 | 203240025 |
| 20 | 20325 | OAXACA | SAN PEDRO QUIATONI | SAN PEDRO QUIATONI | 0060, 0164, 0179 | 203250001 |
| 20 | 20325 | OAXACA | SAN PEDRO QUIATONI | LA SOLEDAD SALINAS | 0126, 0130, 0145, 015A, 0183, 0198 | 203250039 |
| 20 | 20326 | OAXACA | SAN PEDRO SOCHIAPAM | SAN PEDRO SOCHIAPAM | 0034 | 203260001 |
| 20 | 20327 | OAXACA | SAN PEDRO TAPANATEPEC | SAN PEDRO TAPANATEPEC | 0135, 0154, 0169, 0205, 0281, 0296, 0309, 0313, 0328, 0332, 0347 | 203270001 |
| 20 | 20328 | OAXACA | SAN PEDRO TAVICHE | SAN PEDRO TAVICHE | 0039, 0043, 0056, 0062 | 203280001 |





| Clave de Entidad Federativa | Clave de Municipio | Clave de Localidad | Nombre de Entidad Federativa | Nombre de Municipio | Nombre de Localidad | AGEB | Clave de Localidad Actual (Junio de 2022) |
|-----------------------------|--------------------|--------------------|------------------------------|-----------------------------------|-----------------------------------|--|---|
| 20 | 20329 | 203290001 | OAXACA | SAN PEDRO TEZOACOALCO | SAN PEDRO TEZOACOALCO | 0036 | 203290001 |
| 20 | 20330 | 203300001 | OAXACA | SAN PEDRO TEUTILÁ | SAN PEDRO TEUTILÁ | 0037 | 203300001 |
| 20 | 20331 | 203310001 | OAXACA | SAN PEDRO TIDÁ | SAN PEDRO TIDÁ | 0034, 0049 | 203310001 |
| 20 | 20332 | 203320001 | OAXACA | SAN PEDRO TOPILTEPEC | SAN PEDRO TOPILTEPEC | 0027, 0031 | 203320001 |
| 20 | 20333 | 203330001 | OAXACA | SAN PEDRO TOTOLÁPAM | SAN PEDRO TOTOLÁPAM | 0058, 0062 | 203330001 |
| 20 | 20334 | 203340001 | OAXACA | VILLA DE TUTUTEPEC | VILLA DE TUTUTEPEC | 0182, 0233, 0322 | 203340001 |
| 20 | 20334 | 203340024 | OAXACA | VILLA DE TUTUTEPEC | LA LUZ | 045A, 0464, 0479, 0572, 0587 | 203340024 |
| 20 | 20334 | 203340034 | OAXACA | VILLA DE TUTUTEPEC | RÍO GRANDE O PIEDRA PARADA | 0248, 0271, 0286, 0290, 0303, 038A, 0394, 0430, 0483, 0498, 0500, 0515, 052A, 053A, 0549, 0553, 0591, 0619, 0623 | 203340034 |
| 20 | 20334 | 203340038 | OAXACA | VILLA DE TUTUTEPEC | SAN JOSÉ DEL PROGRESO | 0407, 0411, 0604, 0638, 0642, 0657, 0661, 0676 | 203340038 |
| 20 | 20335 | 203350001 | OAXACA | SAN PEDRO YANERÍ | SAN PEDRO YANERÍ | 0029 | 203350001 |
| 20 | 20336 | 203360001 | OAXACA | SAN PEDRO YÓLOX | SAN PEDRO YÓLOX | 0030 | 203360001 |
| 20 | 20337 | 203370001 | OAXACA | SAN PEDRO Y SAN PABLO AYUTLA | SAN PEDRO Y SAN PABLO AYUTLA | 0042, 0057, 0061, 0076, 0080, 0095, 0108 | 203370001 |
| 20 | 20338 | 203380001 | OAXACA | VILLA DE ETLA | VILLA DE ETLA | 0054, 0066, 0073, 0088, 0092, 0105, 011A | 203380001 |
| 20 | 20339 | 203390001 | OAXACA | SAN PEDRO Y SAN PABLO TEPOSCOLULA | SAN PEDRO Y SAN PABLO TEPOSCOLULA | 0070, 008A | 203390001 |
| 20 | 20340 | 203400001 | OAXACA | SAN PEDRO Y SAN PABLO TEQUITEPEC | SAN PEDRO Y SAN PABLO TEQUITEPEC | 0067 | 203400001 |
| 20 | 20341 | 203410001 | OAXACA | SAN PEDRO YUCUNAMA | SAN PEDRO YUCUNAMA | 0026, 0045 | 203410001 |
| 20 | 20342 | 203420001 | OAXACA | SAN RAYMUNDO JALPAN | SAN RAYMUNDO JALPAN | 0023 | 203420001 |
| 20 | 20343 | 203430001 | OAXACA | SAN SEBASTIÁN ABASOLO | SAN SEBASTIÁN ABASOLO | 0020 | 203430001 |
| 20 | 20344 | 203440001 | OAXACA | SAN SEBASTIÁN COATLÁN | SAN SEBASTIÁN COATLÁN | 0047 | 203440001 |
| 20 | 20345 | 203450001 | OAXACA | SAN SEBASTIÁN IXCAPA | SAN SEBASTIÁN IXCAPA | 003A, 0044, 0059, 0063, 0078, 0082 | 203450001 |
| 20 | 20346 | 203460001 | OAXACA | SAN SEBASTIÁN NICANANDUTA | SAN SEBASTIÁN NICANANDUTA | 0037, 0041, 0056 | 203460001 |
| 20 | 20347 | 203470001 | OAXACA | SAN SEBASTIÁN RIO HONDO | SAN SEBASTIÁN RIO HONDO | 0034 | 203470001 |
| 20 | 20348 | 203480001 | OAXACA | SAN SEBASTIÁN TECOMAXTLAHUACA | SAN SEBASTIÁN TECOMAXTLAHUACA | 0065, 0099, 0101, 0116, 0120 | 203480001 |
| 20 | 20349 | 203490001 | OAXACA | SAN SEBASTIÁN TEITIPAC | SAN SEBASTIÁN TEITIPAC | 0024, 0039, 0043 | 203490001 |
| 20 | 20350 | 203500001 | OAXACA | SAN SEBASTIÁN TUTLA | SAN SEBASTIÁN TUTLA | 0025 | 203500001 |
| 20 | 20350 | 203500002 | OAXACA | SAN SEBASTIÁN TUTLA | EL ROSARIO | 0129 | 203500002 |
| 20 | 20351 | 203510001 | OAXACA | SAN SIMÓN ALMOLONGAS | SAN SIMÓN ALMOLONGAS | 0037, 0041, 0056 | 203510001 |
| 20 | 20352 | 203520001 | OAXACA | SAN SIMÓN ZAHUATLÁN | SAN SIMÓN ZAHUATLÁN | 002A | 203520001 |
| 20 | 20353 | 203530001 | OAXACA | SANTA ANA | SANTA ANA | 0027, 0031, 0046, 0050 | 203530001 |
| 20 | 20354 | 203540001 | OAXACA | SANTA ANA ATEIXTLAHUACA | SANTA ANA ATEIXTLAHUACA | 0024 | 203540001 |
| 20 | 20355 | 203550001 | OAXACA | SANTA ANA CUAUHTEMOC | SANTA ANA CUAUHTEMOC | 0021 | 203550001 |
| 20 | 20356 | 203560001 | OAXACA | SANTA ANA DEL VALLE | SANTA ANA DEL VALLE | 0029, 0033, 0048, 0052, 0067, 0071, 0086, 0090, 0103, 0118 | 203560001 |
| 20 | 20357 | 203570001 | OAXACA | SANTA ANA TAVELA | SANTA ANA TAVELA | 0026, 0030, 0045, 005A | 203570001 |
| 20 | 20358 | 203580001 | OAXACA | SANTA ANA TLAPACOYÁN | SANTA ANA TLAPACOYÁN | 0023, 0038 | 203580001 |
| 20 | 20359 | 203590001 | OAXACA | SANTA ANA YARENI | SANTA ANA YARENI | 0035, 004A, 0054, 0069 | 203590001 |
| 20 | 20360 | 203600001 | OAXACA | SANTA ANA ZEGACHE | SANTA ANA ZEGACHE | 0036, 0055, 006A, 0074, 0089, 0093, 0106, 0110, 0125, 013A, 0144, 0159, 0163, 0178, 0182 | 203600001 |
| 20 | 20361 | 203610001 | OAXACA | SANTA CATALINA QUIERÍ | SANTA CATALINA QUIERÍ | 0033 | 203610001 |
| 20 | 20362 | 203620001 | OAXACA | SANTA CATALINA CUIXTLA | SANTA CATALINA CUIXTLA | 0045, 005A | 203620001 |
| 20 | 20363 | 203630001 | OAXACA | SANTA CATALINA IXTEPEJÍ | SANTA CATALINA IXTEPEJÍ | 0042, 0061, 0076 | 203630001 |
| 20 | 20364 | 203640001 | OAXACA | SANTA CATALINA JUQUILA | SANTA CATALINA JUQUILA | 0143, 0158, 0162 | 203640001 |
| 20 | 20365 | 203650001 | OAXACA | SANTA CATALINA LACHATÁO | SANTA CATALINA LACHATÁO | 0047, 0051 | 203650001 |
| 20 | 20366 | 203660001 | OAXACA | SANTA CATALINA LOXICHA | SANTA CATALINA LOXICHA | 0044, 0063 | 203660001 |
| 20 | 20367 | 203670001 | OAXACA | SANTA CATALINA MECHOACÁN | SANTA CATALINA MECHOACÁN | 0037, 0041, 0056, 0060 | 203670001 |
| 20 | 20368 | 203680001 | OAXACA | SANTA CATALINA MINAS | SANTA CATALINA MINAS | 0049, 0053, 0068, 0072 | 203680001 |
| 20 | 20369 | 203690001 | OAXACA | SANTA CATALINA QUIANÉ | SANTA CATALINA QUIANÉ | 0027 | 203690001 |
| 20 | 20370 | 203700001 | OAXACA | SANTA CATALINA TAYATA | SANTA CATALINA TAYATA | 0028 | 203700001 |
| 20 | 20371 | 203710001 | OAXACA | SANTA CATALINA TICUÁ | SANTA CATALINA TICUÁ | 0025, 003A, 0044 | 203710001 |





| Clave de Entidad Federativa | Clave de Municipio | Clave de Localidad | Nombre de Entidad Federativa | Nombre de Municipio | Nombre de Localidad | AGEB | Clave de Localidad Actual (Junio de 2022) |
|-----------------------------|--------------------|--------------------|------------------------------|----------------------------|---------------------------------------|--|---|
| 20 | 20372 | 203720001 | OAXACA | SANTA CATARINA YOSONOTU | SANTA CATARINA YOSONOTU | 0022 | 203720001 |
| 20 | 20373 | 203730001 | OAXACA | SANTA CATARINA ZAPOQUIULA | SANTA CATARINA ZAPOQUIULA | 0034 | 203730001 |
| 20 | 20374 | 203740001 | OAXACA | SANTA CRUZ ACATEPEC | SANTA CRUZ ACATEPEC | 0027 | 203740001 |
| 20 | 20375 | 203750001 | OAXACA | SANTA CRUZ AMILPAS | SANTA CRUZ AMILPAS | 0077, 0081, 0096 | 203750001 |
| 20 | 20376 | 203760001 | OAXACA | SANTA CRUZ DE BRAVO | SANTA CRUZ DE BRAVO | 0021, 0036, 0040, 0055 | 203760001 |
| 20 | 20377 | 203770001 | OAXACA | SANTA CRUZ ITUNDIUIJA | SANTA CRUZ ITUNDIUIJA | 0090, 0103, 0118 | 203770001 |
| 20 | 20378 | 203780001 | OAXACA | SANTA CRUZ MIXTEPEC | SANTA CRUZ MIXTEPEC | 0026 | 203780001 |
| 20 | 20379 | 203790001 | OAXACA | SANTA CRUZ NUNDACO | SANTA CRUZ NUNDACO | 0023, 0038, 0042, 0057 | 203790001 |
| 20 | 20380 | 203800001 | OAXACA | SANTA CRUZ PAPALUTLA | SANTA CRUZ PAPALUTLA | 0024, 0039, 0043 | 203800001 |
| 20 | 20381 | 203810001 | OAXACA | SANTA CRUZ TACACHE DE MINA | SANTA CRUZ TACACHE DE MINA | 0036, 0040, 0055, 0074, 0089, 0093, 0106, 0110 | 203810001 |
| 20 | 20382 | 203820001 | OAXACA | SANTA CRUZ TACAHUA | SANTA CRUZ TACAHUA | 0029, 0033 | 203820001 |
| 20 | 20383 | 203830001 | OAXACA | SANTA CRUZ TAYATA | SANTA CRUZ TAYATA | 0026 | 203830001 |
| 20 | 20384 | 203840001 | OAXACA | SANTA CRUZ XITLA | SANTA CRUZ XITLA | 0042, 0057, 0061 | 203840001 |
| 20 | 20385 | 203850001 | OAXACA | SANTA CRUZ XOXOCOTLÁN | SANTA CRUZ XOXOCOTLÁN | 0035, 0088, 0124, 0138, 0143, 0158, 0162, 0177, 0181, 0196, 0209, 0213, 0228, 0232, 0247, 0251, 0266, 0270, 0285, 0302, 0317, 0321, 0336, 0340, 0355, 036A, 0374, 0389, 0393, 0406, 0410, 043A, 044A, 0459, 0463, 0478, 0482, 0497, 050A, 0514, 0529, 0533, 0548, 0552, 0567, 0571, 0586, 0590, 0603, 0618, 0622, 0637, 0641, 0656, 0660 | 203850001 |
| 20 | 20385 | 203850009 | OAXACA | SANTA CRUZ XOXOCOTLÁN | SAN JUAN BAUTISTA LA RAYA | 0675 | 203850009 |
| 20 | 20385 | 203850070 | OAXACA | SANTA CRUZ XOXOCOTLÁN | JARDINES DEL SUR [FRACCIONAMIENTO] | 0016 | 203850070 |
| 20 | 20386 | 203860001 | OAXACA | SANTA CRUZ ZENONTEPEC | SANTA CRUZ ZENONTEPEC | 0070 | 203860001 |
| 20 | 20387 | 203870001 | OAXACA | SANTA GERTRUDIS | SANTA GERTRUDIS | 003A, 0044 | 203870001 |
| 20 | 20388 | 203880001 | OAXACA | SANTA INÉS DEL MONTE | SANTA INÉS DEL MONTE | 0022 | 203880001 |
| 20 | 20389 | 203890001 | OAXACA | SANTA INÉS YATZEHE | SANTA INÉS YATZEHE | 002A, 0034 | 203890001 |
| 20 | 20390 | 203900001 | OAXACA | SANTA LUCÍA DEL CAMINO | SANTA LUCÍA DEL CAMINO | 004A, 0068, 011A, 012A, 0143, 0158, 0177, 0181, 0196, 0228, 0232, 0247, 0251, 0266 | 203900001 |
| 20 | 20390 | 203900003 | OAXACA | SANTA LUCÍA DEL CAMINO | SAN FRANCISCO TUTLA | 0209 | 203900003 |
| 20 | 20391 | 203910001 | OAXACA | SANTA LUCÍA MIAHUATLÁN | SANTA LUCÍA MIAHUATLÁN | 0208 | 203910001 |
| 20 | 20392 | 203920001 | OAXACA | SANTA LUCÍA MONTEVERDE | SANTA LUCÍA MONTEVERDE | 003A, 0044, 0059, 0063 | 203920001 |
| 20 | 20393 | 203930001 | OAXACA | SANTA LUCÍA OCOTLÁN | SANTA LUCÍA OCOTLÁN | 0022, 0037 | 203930001 |
| 20 | 20394 | 203940001 | OAXACA | SANTA MARIA ALOTEPEC | SANTA MARIA ALOTEPEC | 0049 | 203940001 |
| 20 | 20395 | 203950001 | OAXACA | SANTA MARIA APAZCO | SANTA MARIA APAZCO | 0027 | 203950001 |
| 20 | 20396 | 203960001 | OAXACA | SANTA MARIA LA ASUNCIÓN | SANTA MARIA LA ASUNCIÓN | 0024, 0039, 0043 | 203960001 |
| 20 | 20397 | 203970001 | OAXACA | HEROICA CIUDAD DE TLAXIACO | HEROICA CIUDAD DE TLAXIACO | 0106, 0110, 0125, 013A, 0144, 0159, 0163, 0178, 0182, 0197, 020A, 0214, 0229 | 203970001 |
| 20 | 20398 | 203980001 | OAXACA | AYOQUEZCO DE ALDAMA | AYOQUEZCO DE ALDAMA | 0048, 0052 | 203980001 |
| 20 | 20399 | 203990001 | OAXACA | SANTA MARIA ATZOMPA | SANTA MARIA ATZOMPA | 0045, 005A, 0064, 0083, 0098, 0100, 0115, 012A, 0134, 0149, 0153, 0168, 0172, 0187, 0191, 0204, 0219 | 203990001 |
| 20 | 20400 | 204000001 | OAXACA | SANTA MARIA CAMOTLÁN | SANTA MARIA CAMOTLÁN | 0033, 0048, 0052, 0067 | 204000001 |
| 20 | 20401 | 204010001 | OAXACA | SANTA MARIA COLOTEPEC | SANTA MARIA COLOTEPEC | 0064, 0079, 0083 | 204010001 |
| 20 | 20401 | 204010050 | OAXACA | SANTA MARIA COLOTEPEC | BRISAS DE ZICATELA | 0238, 0276, 0280, 0295, 0308, 0312, 0327, 0331, 0346, 0350, 0365, 037A, 0399 | 204010050 |
| 20 | 20402 | 204020001 | OAXACA | SANTA MARIA CORTIJO | SANTA MARIA CORTIJO | 0038, 0042, 0057, 0061, 0076, 0080, 0095 | 204020001 |
| 20 | 20403 | 204030001 | OAXACA | SANTA MARIA COYOTEPEC | SANTA MARIA COYOTEPEC | 0035, 004A, 0054 | 204030001 |
| 20 | 20404 | 204040001 | OAXACA | SANTA MARIA CHACHOPAM | SANTA MARIA CHACHOPAM | 0028 | 204040001 |
| 20 | 20405 | 204050001 | OAXACA | VILLA DE CHILAPA DE DIAZ | VILLA DE CHILAPA DE DIAZ | 0044, 0059, 0082, 0097 | 204050001 |
| 20 | 20406 | 204060001 | OAXACA | SANTA MARIA CHILCHOTLA | SANTA MARIA CHILCHOTLA | 008A | 204060001 |
| 20 | 20407 | 204070001 | OAXACA | SANTA MARIA CHIMALAPA | SANTA MARIA CHIMALAPA | 041A | 204070001 |
| 20 | 20408 | 204080001 | OAXACA | SANTA MARIA DEL ROSARIO | SANTA MARIA DEL ROSARIO | 0027 | 204080001 |
| 20 | 20409 | 204090001 | OAXACA | SANTA MARIA DEL TULE | SANTA MARIA DEL TULE | 0062, 0077 | 204090001 |
| 20 | 20410 | 204100001 | OAXACA | SANTA MARIA ECATEPEC | SANTA MARIA ECATEPEC | 0082 | 204100001 |
| 20 | 20411 | 204110001 | OAXACA | SANTA MARIA GUELAJE | SANTA MARIA GUELAJE | 0022, 0037 | 204110001 |
| 20 | 20412 | 204120001 | OAXACA | SANTA MARIA GUIENAGATI | SANTA MARIA GUIENAGATI | 0068 | 204120001 |

(Handwritten signature)





BIENESTAR

SECRETARÍA DE BIENESTAR

| Clave de Entidad Federativa | Clave de Municipio | Nombre de Entidad Federativa | Nombre de Municipio | Nombre de Localidad | AGEB | Clave de Localidad Actual (Junio de 2022) |
|-----------------------------|--------------------|------------------------------|--------------------------------|--------------------------------|--|---|
| 20 | 20413 | OAXACA | SANTA MARIA HUATULCO | SANTA MARIA HUATULCO | 007A, 0205, 021A, 022A, 0281, 0370, 0385, 039A, 0421, 0436, 0440, 0455, 046A, 047A | 204130001 |
| 20 | 20413 | OAXACA | SANTA MARIA HUATULCO | CRUCECITA | 0173, 0262, 0277, 0313, 0328, 0347, 0366 | 204130078 |
| 20 | 20413 | OAXACA | SANTA MARIA HUATULCO | SECTOR H TRES | 0402, 0489 | 204130135 |
| 20 | 20414 | OAXACA | HUAZOLOTILÁN | SANTA MARIA HUAZOLOTLILÁN | 0062, 0077, 0113, 0128, 0132, 0147 | 204140001 |
| 20 | 20415 | OAXACA | SANTA MARIA IPALAPA | SANTA MARIA IPALAPA | 0036, 0040, 0055, 006A, 007A | 204150001 |
| 20 | 20416 | OAXACA | SANTA MARIA IXCATLÁN | SANTA MARIA IXCATLÁN | 0033 | 204160001 |
| 20 | 20417 | OAXACA | SANTA MARIA JACATEPEC | SANTA MARIA JACATEPEC | 005A | 204170001 |
| 20 | 20418 | OAXACA | SANTA MARIA JALAPA DEL MARQUÉS | SANTA MARIA JALAPA DEL MARQUÉS | 0108, 0112, 0146, 0150, 017A | 204180001 |
| 20 | 20419 | OAXACA | SANTA MARIA JALTANGUIS | SANTA MARIA JALTANGUIS | 004A, 005A, 0069, 0073 | 204190001 |
| 20 | 20420 | OAXACA | SANTA MARIA LACHIXIO | SANTA MARIA LACHIXIO | 0036, 0040 | 204200001 |
| 20 | 20421 | OAXACA | SANTA MARIA MIXTEQUILLA | SANTA MARIA MIXTEQUILLA | 0014, 0048, 0052, 0067, 0071, 0086 | 204210001 |
| 20 | 20422 | OAXACA | SANTA MARIA NATIVITAS | SANTA MARIA NATIVITAS | 0026 | 204220001 |
| 20 | 20423 | OAXACA | SANTA MARIA NDUAYACO | SANTA MARIA NDUAYACO | 0023 | 204230001 |
| 20 | 20424 | OAXACA | SANTA MARIA OZOLOTEPEC | SANTA MARIA OZOLOTEPEC | 0035 | 204240001 |
| 20 | 20425 | OAXACA | SANTA MARIA PÁPALO | SANTA MARIA PÁPALO | 0032, 0047, 0051, 0066, 0070 | 204250001 |
| 20 | 20426 | OAXACA | SANTA MARIA PENÓLES | SANTA MARIA PENÓLES | 0059 | 204260001 |
| 20 | 20427 | OAXACA | SANTA MARIA PETAPA | SANTA MARIA PETAPA | 0037, 0041, 0130 | 204270001 |
| 20 | 20427 | OAXACA | SANTA MARIA PETAPA | RINCÓN VIEJO | 0094, 0107, 0126 | 204270010 |
| 20 | 20428 | OAXACA | SANTA MARIA QUIEGOLANI | SANTA MARIA QUIEGOLANI | 0034, 0053, 0068 | 204280001 |
| 20 | 20429 | OAXACA | SANTA MARIA SOLA | SANTA MARIA SOLA | 0027, 0031, 0046 | 204290001 |
| 20 | 20430 | OAXACA | SANTA MARIA TATALTEPEC | SANTA MARIA TATALTEPEC | 0028 | 204300001 |
| 20 | 20431 | OAXACA | SANTA MARIA TECOMAVACA | SANTA MARIA TECOMAVACA | 0078, 0082 | 204310001 |
| 20 | 20432 | OAXACA | SANTA MARIA TEMAXCALAPA | SANTA MARIA TEMAXCALAPA | 0022 | 204320001 |
| 20 | 20433 | OAXACA | SANTA MARIA TEMAXCALTEPEC | SANTA MARIA TEMAXCALTEPEC | 002A | 204330001 |
| 20 | 20434 | OAXACA | SANTA MARIA TEOPOXCO | SANTA MARIA TEOPOXCO | 0031 | 204340001 |
| 20 | 20435 | OAXACA | SANTA MARIA TEPANTLALI | SANTA MARIA TEPANTLALI | 0024, 0039 | 204350001 |
| 20 | 20436 | OAXACA | SANTA MARIA TEXCATITLÁN | SANTA MARIA TEXCATITLÁN | 0021 | 204360001 |
| 20 | 20437 | OAXACA | SANTA MARIA TLAHUITOLTEPEC | SANTA MARIA TLAHUITOLTEPEC | 0033, 0048, 0052, 0067, 0071, 0086 | 204370001 |
| 20 | 20438 | OAXACA | SANTA MARIA TLALIXTAC | SANTA MARIA TLALIXTAC | 0026, 0030, 0045, 005A, 0064, 0079 | 204380001 |
| 20 | 20439 | OAXACA | SANTA MARIA TONAMECA | SANTA MARIA TONAMECA | 0076, 0080 | 204390001 |
| 20 | 20440 | OAXACA | SANTA MARIA TOTOLAPILLA | SANTA MARIA TOTOLAPILLA | 0043 | 204400001 |
| 20 | 20441 | OAXACA | SANTA MARIA XADANI | SANTA MARIA XADANI | 0036, 0040, 0055, 006A, 007A, 0089, 0093, 0106, 0110, 0125, 013A, 014A, 0159, 0163, 0178 | 204410001 |
| 20 | 20442 | OAXACA | SANTA MARIA YALINA | SANTA MARIA YALINA | 0029 | 204420001 |
| 20 | 20443 | OAXACA | SANTA MARIA YAVESIA | SANTA MARIA YAVESIA | 0026 | 204430001 |
| 20 | 20444 | OAXACA | SANTA MARIA YOLOTEPEC | SANTA MARIA YOLOTEPEC | 0023 | 204440001 |
| 20 | 20445 | OAXACA | SANTA MARIA YOSOYUA | SANTA MARIA YOSOYUA | 0020 | 204450001 |
| 20 | 20446 | OAXACA | SANTA MARIA YUCUHITI | SANTA MARIA YUCUHITI | 0032 | 204460001 |
| 20 | 20447 | OAXACA | SANTA MARIA ZACATEPEC | SANTA MARIA ZACATEPEC | 0097, 010A, 0114, 0129, 0133, 0148 | 204470001 |
| 20 | 20448 | OAXACA | SANTA MARIA ZANIZA | SANTA MARIA ZANIZA | 0037 | 204480001 |
| 20 | 20449 | OAXACA | SANTA MARIA ZOQUITLÁN | SANTA MARIA ZOQUITLÁN | 0072, 0087 | 204490001 |
| 20 | 20450 | OAXACA | SANTIAGO AMOLTEPEC | SANTIAGO AMOLTEPEC | 0035 | 204500001 |
| 20 | 20451 | OAXACA | SANTIAGO APOALA | SANTIAGO APOALA | 0032 | 204510001 |
| 20 | 20452 | OAXACA | SANTIAGO APÓSTOL | SANTIAGO APÓSTOL | 003A, 0044, 0059 | 204520001 |
| 20 | 20453 | OAXACA | SANTIAGO ASTATA | SANTIAGO ASTATA | 0037, 0056, 0060 | 204530001 |
| 20 | 20454 | OAXACA | SANTIAGO ATITLÁN | SANTIAGO ATITLÁN | 002A | 204540001 |
| 20 | 20455 | OAXACA | SANTIAGO AYUQUILLA | SANTIAGO AYUQUILLA | 0031 | 204550001 |
| 20 | 20456 | OAXACA | SANTIAGO CACALOXTTEPEC | SANTIAGO CACALOXTTEPEC | 0024 | 204560001 |
| 20 | 20457 | OAXACA | SANTIAGO CAMOTLÁN | SANTIAGO CAMOTLÁN | 0040 | 204570001 |
| 20 | 20458 | OAXACA | SANTIAGO COMALTEPEC | SANTIAGO COMALTEPEC | 0052, 0067, 0071, 0086, 0090, 0103, 0118 | 204580001 |





BIENESTAR

SECRETARÍA DE BIENESTAR

| Clave de Entidad Federativa | Clave de Municipio | Clave de Localidad | Nombre de Entidad Federativa | Nombre de Municipio | Nombre de Localidad | AGEB | Clave de Localidad Actual (junio de 2022) |
|-----------------------------|--------------------|--------------------|------------------------------|----------------------------|----------------------------|--|---|
| 20 | 20459 | 204590001 | OAXACA | VILLA DE SANTIAGO CHAZUMBA | VILLA DE SANTIAGO CHAZUMBA | 0115, 0134, 0149, 0168, 0172 | 204590001 |
| 20 | 20460 | 204600001 | OAXACA | SANTIAGO CHOAPAM | SANTIAGO CHOAPAM | 0050 | 204600001 |
| 20 | 20461 | 204610001 | OAXACA | SANTIAGO DEL RIO | SANTIAGO DEL RIO | 0024 | 204610001 |
| 20 | 20463 | 204630001 | OAXACA | SANTIAGO HUACUCLILLA | SANTIAGO HUACUCLILLA | 0048, 0052 | 204630001 |
| 20 | 20464 | 204640001 | OAXACA | SANTIAGO IHUITLÁN PLUMAS | SANTIAGO IHUITLÁN PLUMAS | 0045 | 204640001 |
| 20 | 20465 | 204650001 | OAXACA | SANTIAGO IXCUINTEPEC | SANTIAGO IXCUINTEPEC | 0038 | 204650001 |
| 20 | 20466 | 204660001 | OAXACA | SANTIAGO IXTAYUTLA | SANTIAGO IXTAYUTLA | 0088 | 204660001 |
| 20 | 20467 | 204670001 | OAXACA | SANTIAGO JAMILTEPEC | SANTIAGO JAMILTEPEC | 0155, 016A, 0174, 0189, 0193, 0206, 0210, 0259, 0263 | 204670001 |
| 20 | 20468 | 204680001 | OAXACA | SANTIAGO JOCOTEPEC | MONTE NEGRO | 0129, 0133, 0148 | 204680001 |
| 20 | 20469 | 204690001 | OAXACA | SANTIAGO JUXTLAHUACA | SANTIAGO JUXTLAHUACA | 0111, 0145, 015A, 016A, 0179, 0183, 0198, 0200, 0215 | 204690001 |
| 20 | 20470 | 204700001 | OAXACA | SANTIAGO LACHIGUIRI | SANTIAGO LACHIGUIRI | 0080 | 204700001 |
| 20 | 20471 | 204710001 | OAXACA | SANTIAGO LALOPA | SANTIAGO LALOPA | 0035, 004A, 0054, 0069 | 204710001 |
| 20 | 20472 | 204720001 | OAXACA | SANTIAGO LAOLLAGA | SANTIAGO LAOLLAGA | 0051, 0066, 0070, 0085 | 204720001 |
| 20 | 20473 | 204730001 | OAXACA | SANTIAGO LAXOPA | SANTIAGO LAXOPA | 0044, 0059, 0063, 0078 | 204730001 |
| 20 | 20474 | 204740001 | OAXACA | SANTIAGO LLANO GRANDE | SANTIAGO LLANO GRANDE | 0022, 0037, 0041, 0056, 0060, 0075, 008A | 204740001 |
| 20 | 20475 | 204750001 | OAXACA | SANTIAGO MATATLÁN | SANTIAGO MATATLÁN | 0034, 0068, 0119, 0123, 0136, 0157, 0161, 0180, 0195 | 204750001 |
| 20 | 20475 | 204750005 | OAXACA | SANTIAGO MATATLÁN | SAN PABLO GUILA | 0087, 0091, 0104, 0142, 0176, 0208 | 204750005 |
| 20 | 20476 | 204760001 | OAXACA | SANTIAGO MILTEPEC | SANTIAGO MILTEPEC | 0027 | 204760001 |
| 20 | 20477 | 204770001 | OAXACA | SANTIAGO MINAS | SANTIAGO MINAS | 0039, 0043, 0056 | 204770001 |
| 20 | 20478 | 204780001 | OAXACA | SANTIAGO NACALTEPEC | SANTIAGO NACALTEPEC | 0055, 006A, 0074 | 204780001 |
| 20 | 20479 | 204790001 | OAXACA | SANTIAGO NEJAPILLA | SANTIAGO NEJAPILLA | 0029, 0033, 0048 | 204790001 |
| 20 | 20480 | 204800001 | OAXACA | SANTIAGO NUNDICHE | SANTIAGO NUNDICHE | 002A, 0034 | 204800001 |
| 20 | 20481 | 204810001 | OAXACA | SANTIAGO NUYOÓ | SANTIAGO NUYOÓ | 0027, 0031, 0046 | 204810001 |
| 20 | 20482 | 204820001 | OAXACA | SANTIAGO PINOTEPA NACIONAL | SANTIAGO PINOTEPA NACIONAL | 0202, 0217, 0221, 0236, 0240, 025A, 0274, 0289, 0306, 0325, 033A, 0448, 0452, 0467, 0471, 0518, 0537, 0541, 0556, 0560, 0575, 058A, 0594, 0607, 0611, 0626, 0630, 0645, 065A, 0664, 0679, 0683, 0698, 0700, 0715, 072A, 073A, 0734, 0753, 0766, 0772, 0787, 0791, 0804, 0819, 0823, 0838, 0842, 0857, 0861 | 204820001 |
| 20 | 20482 | 204820007 | OAXACA | SANTIAGO PINOTEPA NACIONAL | EL CIRUELO | 0490, 0503, 0522, 0749 | 204820007 |
| 20 | 20483 | 204830001 | OAXACA | SANTIAGO SUCHILQUITONGO | SANTIAGO SUCHILQUITONGO | 0036, 0040, 0055, 006A, 0074, 0089, 0093, 0106 | 204830001 |
| 20 | 20484 | 204840001 | OAXACA | SANTIAGO TAMAZOLA | SANTIAGO TAMAZOLA | 0033, 0052, 0057, 0071 | 204840001 |
| 20 | 20485 | 204850001 | OAXACA | SANTIAGO TAPEXTLA | SANTIAGO TAPEXTLA | 0030, 0045, 005A, 0064 | 204850001 |
| 20 | 20486 | 204860001 | OAXACA | VILLA TEJUPAM DE LA UNIÓN | VILLA TEJUPAM DE LA UNIÓN | 0038, 0057, 0061 | 204860001 |
| 20 | 20487 | 204870001 | OAXACA | SANTIAGO TENANGO | SANTIAGO TENANGO | 0035 | 204870001 |
| 20 | 20488 | 204880001 | OAXACA | SANTIAGO TEPETLAPA | SANTIAGO TEPETLAPA | 0028 | 204880001 |
| 20 | 20489 | 204890001 | OAXACA | SANTIAGO TEPEPEC | SANTIAGO TEPEPEC | 0044 | 204890001 |
| 20 | 20490 | 204900001 | OAXACA | SANTIAGO TEXCALCINGO | SANTIAGO TEXCALCINGO | 0026 | 204900001 |
| 20 | 20491 | 204910001 | OAXACA | SANTIAGO TEXTITLÁN | SANTIAGO TEXTITLÁN | 0061 | 204910001 |
| 20 | 20492 | 204920001 | OAXACA | SANTIAGO TILANTONGO | SANTIAGO TILANTONGO | 0020 | 204920001 |
| 20 | 20493 | 204930001 | OAXACA | SANTIAGO TILLO | SANTIAGO TILLO | 0028 | 204930001 |
| 20 | 20494 | 204940001 | OAXACA | SANTIAGO TLAZOYALTEPEC | SANTIAGO TLAZOYALTEPEC | 003A | 204940001 |
| 20 | 20495 | 204950001 | OAXACA | SANTIAGO XANICA | SANTIAGO XANICA | 0022 | 204950001 |
| 20 | 20497 | 204970001 | OAXACA | SANTIAGO YAITEPEC | SANTIAGO YAITEPEC | 0027 | 204970001 |
| 20 | 20498 | 204980001 | OAXACA | SANTIAGO YAVEO | SANTIAGO YAVEO | 0151, 0166 | 204980001 |
| 20 | 20499 | 204990001 | OAXACA | SANTIAGO YOLOMÉCATL | SANTIAGO YOLOMÉCATL | 0040, 006A | 204990001 |
| 20 | 20500 | 205000001 | OAXACA | SANTIAGO YOSONDUA | SANTIAGO YOSONDUA | 0058, 0062, 0077, 0109 | 205000001 |
| 20 | 20501 | 205010001 | OAXACA | SANTIAGO YUCUYACHI | SANTIAGO YUCUYACHI | 0021, 0036, 0040, 0055 | 205010001 |
| 20 | 20502 | 205020001 | OAXACA | SANTIAGO ZACATEPEC | SANTIAGO ZACATEPEC | 0029, 0033 | 205020001 |
| 20 | 20503 | 205030001 | OAXACA | SANTIAGO ZOOCHILA | SANTIAGO ZOOCHILA | 0026 | 205030001 |
| 20 | 20504 | 205040001 | OAXACA | NUEVO ZOQUIAPAM | NUEVO ZOQUIAPAM | 0038, 0042, 0057, 0061, 0076 | 205040001 |
| 20 | 20505 | 205050001 | OAXACA | SANTO DOMINGO INGENIO | SANTO DOMINGO INGENIO | 0054, 0073, 0124 | 205050001 |
| 20 | 20506 | 205060001 | OAXACA | SANTO DOMINGO ALBARRADAS | SANTO DOMINGO ALBARRADAS | 0032 | 205060001 |





BIENESTAR

SECRETARÍA DE BIENESTAR

| Clave de Entidad Federativa | Clave de Municipio | Clave de Localidad | Nombre de Entidad Federativa | Nombre de Municipio | Nombre de Localidad | AGEB | Clave de Localidad Actual (junio de 2022) |
|-----------------------------|--------------------|--------------------|------------------------------|-----------------------------------|-----------------------------------|--|---|
| 20 | 20507 | 205070001 | OAXACA | SANTO DOMINGO ARMENTA | SANTO DOMINGO ARMENTA | 003A, 0044, 0059 | 205070001 |
| 20 | 20508 | 205080001 | OAXACA | SANTO DOMINGO CHIHUITÁN | SANTO DOMINGO CHIHUITÁN | 0041, 0060 | 205080001 |
| 20 | 20509 | 205090001 | OAXACA | SANTO DOMINGO DE MORELOS | SANTO DOMINGO DE MORELOS | 0034, 0053 | 205090001 |
| 20 | 20510 | 205100001 | OAXACA | SANTO DOMINGO IXCATLÁN | SANTO DOMINGO IXCATLÁN | 0020 | 205100001 |
| 20 | 20511 | 205110001 | OAXACA | SANTO DOMINGO NUXAÁ | SANTO DOMINGO NUXAÁ | 0047 | 205110001 |
| 20 | 20512 | 205120001 | OAXACA | SANTO DOMINGO OZOLOTEPEC | SANTO DOMINGO OZOLOTEPEC | 003A | 205120001 |
| 20 | 20513 | 205130001 | OAXACA | SANTO DOMINGO PETAPA | SANTO DOMINGO PETAPA | 0075, 0094, 0107, 0111 | 205130001 |
| 20 | 20514 | 205140001 | OAXACA | SANTO DOMINGO ROAYAGA | SANTO DOMINGO ROAYAGA | 002A | 205140001 |
| 20 | 20515 | 205150001 | OAXACA | SANTO DOMINGO TEHUANTEPEC | SANTO DOMINGO TEHUANTEPEC | 021A, 0224, 0243, 0258, 0296, 0370, 0385, 0440, 0455, 046A, 0474, 0493, 0506, 0510, 0525, 0544, 0559, 0563, 0578, 0582, 0597, 060A, 0614, 0629, 0648, 0667, 0671, 0686, 0690, 0722, 0737, 0741, 0756, 0760, 0773, 078A, 0794, 0811, 0826, 0864, 0878, 0883, 0896, 0900, 0915, 092A | 205150001 |
| 20 | 20515 | 205150010 | OAXACA | SANTO DOMINGO TEHUANTEPEC | MORRO DE MAZATÁN | 0630, 0845, 085A | 205150010 |
| 20 | 20515 | 205150042 | OAXACA | SANTO DOMINGO TEHUANTEPEC | LA NORIA | 0703, 0718 | 205150042 |
| 20 | 20516 | 205160001 | OAXACA | SANTO DOMINGO TEOJOMULCO | SANTO DOMINGO TEOJOMULCO | 0039, 0058, 0062 | 205160001 |
| 20 | 20517 | 205170001 | OAXACA | SANTO DOMINGO TEPUXTEPEC | SANTO DOMINGO TEPUXTEPEC | 0021, 0036, 0040 | 205170001 |
| 20 | 20518 | 205180001 | OAXACA | SANTO DOMINGO TLATAYAPAM | SANTO DOMINGO TLATAYAPAM | 0029 | 205180001 |
| 20 | 20519 | 205190001 | OAXACA | SANTO DOMINGO TOMALTEPEC | SANTO DOMINGO TOMALTEPEC | 0030, 0045 | 205190001 |
| 20 | 20520 | 205200001 | OAXACA | SANTO DOMINGO TONALÁ | SANTO DOMINGO TONALÁ | 0046, 007A, 0084, 0099 | 205200001 |
| 20 | 20521 | 205210001 | OAXACA | SANTO DOMINGO TONALTEPEC | SANTO DOMINGO TONALTEPEC | 0024, 0039, 0043 | 205210001 |
| 20 | 20522 | 205220001 | OAXACA | SANTO DOMINGO XAGACIA | SANTO DOMINGO XAGACIA | 0021 | 205220001 |
| 20 | 20523 | 205230001 | OAXACA | SANTO DOMINGO YANHUITLÁN | SANTO DOMINGO YANHUITLÁN | 0029, 0033 | 205230001 |
| 20 | 20524 | 205240001 | OAXACA | SANTO DOMINGO YODOHINO | SANTO DOMINGO YODOHINO | 0026 | 205240001 |
| 20 | 20525 | 205250001 | OAXACA | SANTO DOMINGO ZANATEPEC | SANTO DOMINGO ZANATEPEC | 0199, 0201, 0273, 0288, 0282, 0305, 0324, 0339, 0343, 0358, 0362, 0377, 0377 | 205250001 |
| 20 | 20526 | 205260001 | OAXACA | SANTOS REYES NOPALA | SANTOS REYES NOPALA | 0054, 0069, 0073, 0088, 0092, 0105 | 205260001 |
| 20 | 20527 | 205270001 | OAXACA | SANTOS REYES PAPALO | SANTOS REYES PAPALO | 0028 | 205270001 |
| 20 | 20528 | 205280001 | OAXACA | SANTOS REYES TEPEJILLO | SANTOS REYES TEPEJILLO | 0025, 003A, 0044, 0059, 0063, 0078 | 205280001 |
| 20 | 20529 | 205290001 | OAXACA | SANTOS REYES YUCUNÁ | SANTOS REYES YUCUNÁ | 0022 | 205290001 |
| 20 | 20530 | 205300001 | OAXACA | SANTO TOMÁS JALIEZA | SANTO TOMÁS JALIEZA | 0023, 0038, 0042, 0057, 0061, 0076, 0080, 0095 | 205300001 |
| 20 | 20531 | 205310001 | OAXACA | SANTO TOMÁS MAZALTEPEC | SANTO TOMÁS MAZALTEPEC | 0020, 0035, 004A | 205310001 |
| 20 | 20532 | 205320001 | OAXACA | SANTO TOMÁS OCOATEPEC | SANTO TOMÁS OCOATEPEC | 0028 | 205320001 |
| 20 | 20533 | 205330001 | OAXACA | SANTO TOMÁS TAMAZULAPÁN | SANTO TOMÁS TAMAZULAPÁN | 003A, 0044, 0059 | 205330001 |
| 20 | 20534 | 205340001 | OAXACA | SAN VICENTE COATLÁN | SAN VICENTE COATLÁN | 0037, 0041, 0056, 0060, 0075 | 205340001 |
| 20 | 20535 | 205350001 | OAXACA | SAN VICENTE LACHIXIO | SAN VICENTE LACHIXIO | 002A | 205350001 |
| 20 | 20536 | 205360001 | OAXACA | SAN VICENTE NUNU | SAN VICENTE NUNU | 0031, 0046 | 205360001 |
| 20 | 20537 | 205370001 | OAXACA | SILACAYOPAM | SILACAYOPAM | 001A, 0096, 0109, 0113, 0128 | 205370001 |
| 20 | 20538 | 205380001 | OAXACA | SITIO DE XITLAPEHUA | SITIO DE XITLAPEHUA | 0021 | 205380001 |
| 20 | 20539 | 205390001 | OAXACA | SOLEDAD ETLA | SOLEDAD ETLA | 0029, 0033, 0048, 0052, 0067, 0071 | 205390001 |
| 20 | 20540 | 205400001 | OAXACA | VILLA DE TAMAZULAPAM DEL PROGRESO | VILLA DE TAMAZULAPAM DEL PROGRESO | 0072, 0104, 0138 | 205400001 |
| 20 | 20541 | 205410001 | OAXACA | TANETZE DE ZARAGOZA | TANETZE DE ZARAGOZA | 0031, 0046 | 205410001 |
| 20 | 20542 | 205420001 | OAXACA | TANICHE | TANICHE | 0024 | 205420001 |
| 20 | 20543 | 205430001 | OAXACA | TATALTEPEC DE VALDES | TATALTEPEC DE VALDES | 006A | 205430001 |
| 20 | 20543 | 205430005 | OAXACA | TATALTEPEC DE VALDES | SANTA CRUZ TEPEXITLAHUACA | 0074, 0089 | 205430005 |





| Clave de Entidad Federativa | Clave de Municipio | Clave de Localidad | Nombre de Entidad Federativa | Nombre de Municipio | Nombre de Localidad | AGEB | Clave de Localidad Actual (Junio de 2022) |
|-----------------------------|--------------------|--------------------|------------------------------|---|---|--|---|
| 20 | 20544 | 205440001 | OAXACA | TEOCOCUILCO DE MARCOS PÉREZ | TEOCOCUILCO DE MARCOS PÉREZ | 0033 | 205440001 |
| 20 | 20545 | 205450001 | OAXACA | TEOTITILÁN DE FLORES MAGÓN | TEOTITILÁN DE FLORES MAGÓN | 005A, 0064, 0083, 0098, 0100, 0115, 012A, 0134 | 205450001 |
| 20 | 20546 | 205460001 | OAXACA | TEOTITILÁN DEL VALLE | TEOTITILÁN DEL VALLE | 0038, 0057, 0061, 0080, 0095, 0108, 0112, 0127, 0131, 0146, 0150 | 205460001 |
| 20 | 20547 | 205470001 | OAXACA | TEOTONGO | TEOTONGO | 0035, 004A | 205470001 |
| 20 | 20548 | 205480001 | OAXACA | TEPELME VILLA DE MORELOS | TEPELME VILLA DE MORELOS | 009A, 0102, 0117 | 205480001 |
| 20 | 20549 | 205490001 | OAXACA | HEROICA VILLA TEZOATLÁN DE SEGURA Y LUNA, CUINA DE LA INDEPENDENCIA DE OAXACA | HEROICA VILLA TEZOATLÁN DE SEGURA Y LUNA, CUINA DE LA INDEPENDENCIA DE OAXACA | 0078, 0097, 010A | 205490001 |
| 20 | 20550 | 205500001 | OAXACA | SAN JERÓNIMO TLACOCCHAHUAYA | SAN JERÓNIMO TLACOCCHAHUAYA | 0045, 005A, 0098 | 205500001 |
| 20 | 20550 | 205500002 | OAXACA | SAN JERÓNIMO TLACOCCHAHUAYA | MACUILXOCHITL DE ARTIGAS CARRANZA | 0079, 0083, 0100, 0115 | 205500002 |
| 20 | 20551 | 205510001 | OAXACA | TLACOLUILA DE MATAMOROS | TLACOLUILA DE MATAMOROS | 0061, 0080, 0085, 0108, 0112, 0127, 0131, 0146, 0150, 0165, 017A, 018A, 0199, 0201, 0216, 0220, 0235, 024A | 205510001 |
| 20 | 20551 | 205510037 | OAXACA | TLACOLUILA DE MATAMOROS | CIUDAD YAGUL [FRACCIONAMIENTO] | 025A, 0268, 0273, 0288, 0292, 0305 | 205510037 |
| 20 | 20552 | 205520001 | OAXACA | TLACOTEPEC PLUMAS | TLACOTEPEC PLUMAS | 004A, 005A | 205520001 |
| 20 | 20553 | 205530001 | OAXACA | TLALIXTAC DE CABRERA | TLALIXTAC DE CABRERA | 0066, 0070, 009A, 0102, 0117, 0189, 0193 | 205530001 |
| 20 | 20554 | 205540001 | OAXACA | TONTONTEPEC VILLA DE MORELOS | TONTONTEPEC VILLA DE MORELOS | 0114, 0129, 0133 | 205540001 |
| 20 | 20555 | 205550001 | OAXACA | TRINIDAD ZAACHILA | TRINIDAD ZAACHILA | 0022 | 205550001 |
| 20 | 20556 | 205560001 | OAXACA | LA TRINIDAD VISTA HERMOSA | LA TRINIDAD VISTA HERMOSA | 002A, 0034 | 205560001 |
| 20 | 20557 | 205570001 | OAXACA | UNIÓN HIDALGO | UNIÓN HIDALGO | 0012, 0027, 0031, 0046, 0050, 0099, 0101, 0116, 0120, 0135, 014A, 0024 | 205570001 |
| 20 | 20558 | 205580001 | OAXACA | VALERIO TRUJANO | VALERIO TRUJANO | 0106, 0159, 0163 | 205580001 |
| 20 | 20559 | 205590001 | OAXACA | SAN JUAN BAUTISTA VALLE NACIONAL | SAN JUAN BAUTISTA VALLE NACIONAL | 0075, 008A, 0094, 0107, 0111, 0126 | 205590001 |
| 20 | 20560 | 205600001 | OAXACA | VILLA DIAZ ORDAZ | VILLA DIAZ ORDAZ | 0130, 0145, 015A | 205600001 |
| 20 | 20561 | 205610001 | OAXACA | YAXE | SAN MIGUEL DEL VALLE | 0034, 0049, 0053, 0068, 0072 | 205610001 |
| 20 | 20562 | 205620001 | OAXACA | MAGDALENA YODOCOONO DE PORFIRIO DÍAZ | MAGDALENA YODOCOONO DE PORFIRIO DÍAZ | 0027, 0031, 0046 | 205620001 |
| 20 | 20563 | 205630001 | OAXACA | YOGANA | YOGANA | 0039, 0043 | 205630001 |
| 20 | 20564 | 205640001 | OAXACA | YUTANDUCHI DE GUERRERO | YUTANDUCHI DE GUERRERO | 0040 | 205640001 |
| 20 | 20565 | 205650001 | OAXACA | VILLA DE ZAACHILA | VILLA DE ZAACHILA | 0052, 0067, 0071, 0086, 0090, 0175, 018A, 0194, 0245, 0286, 0315 | 205650001 |
| 20 | 20565 | 205650006 | OAXACA | VILLA DE ZAACHILA | VICENTE GUERRERO | 0118, 0122, 0137, 0141, 0156, 0160, 0207, 0211, 0226, 0230, 025A, 0264, 0279, 0283, 0300 | 205650006 |
| 20 | 20566 | 205660009 | OAXACA | SAN MATEO YUCUITINDOO | SAN MATEO YUCUITINDOO | 0064, 0079, 0083, 0098 | 205660009 |
| 20 | 20567 | 205670001 | OAXACA | ZAPOTITILÁN LAGUNAS | ZAPOTITILÁN LAGUNAS | 0042, 0057, 0061, 0076 | 205670001 |
| 20 | 20568 | 205680001 | OAXACA | ZAPOTITILÁN PALMAS | ZAPOTITILÁN PALMAS | 0035, 004A, 0054 | 205680001 |
| 20 | 20569 | 205690001 | OAXACA | SANTA INÉS DE ZARAGOZA | SANTA INÉS DE ZARAGOZA | 0028 | 205690001 |
| 20 | 20570 | 205700001 | OAXACA | ZIMATLÁN DE ÁLVAREZ | ZIMATLÁN DE ÁLVAREZ | 0122, 0137, 0141, 0156, 0160, 0175, 018A, 0194, 0207, 0211, 0230, 0245, 025A, 0264, 0315 | 205700001 |
| 21 | 21001 | 210010001 | PUEBLA | ACAJETE | ACAJETE | 0118, 018A, 0194, 0207, 0300, 0315, 032A, 0476 | 210010001 |
| 21 | 21001 | 210010004 | PUEBLA | ACAJETE | LA MAGDALENA TETELA MORELOS | 0122, 0141, 0419, 0423, 0599 | 210010004 |
| 21 | 21001 | 210010006 | PUEBLA | ACAJETE | SAN AGUSTÍN TLAXCO | 0353, 0438, 0442, 0565 | 210010006 |
| 21 | 21001 | 210010011 | PUEBLA | ACAJETE | SAN JERÓNIMO OCOTILÁN | 0226, 0230, 0283, 0298, 0508, 0512 | 210010011 |
| 21 | 21001 | 210010015 | PUEBLA | ACAJETE | SANTA ISABEL TEPETZALA | 0014, 0029, 0033, 0048, 0052 | 210010015 |
| 21 | 21001 | 210010016 | PUEBLA | ACAJETE | SANTA MARIA NENETZINTLA | 0264, 0368, 0457, 0461, 0480, 0527 | 210010016 |
| 21 | 21001 | 210010017 | PUEBLA | ACAJETE | SAN JUAN TEPULCO | 0349, 0531, 0546, 0550 | 210010017 |
| 21 | 21001 | 210010024 | PUEBLA | ACAJETE | APANGO DE ZARAGOZA | 0620, 0635 | 210010024 |
| 21 | 21001 | 210010033 | PUEBLA | ACAJETE | TLACAMILCO | 0601, 0616 | 210010033 |





| Clave de Entidad Federativa | Clave de Municipio | Clave de Localidad | Nombre de Entidad Federativa | Nombre de Municipio | Nombre de Localidad | AGEB | Clave de Localidad Actual (junio de 2022) |
|-----------------------------|--------------------|--------------------|------------------------------|----------------------|--|--|---|
| 21 | 21002 | 210020001 | PUEBLA | ACATENO | SAN JOSÉ ACATENO | 005A, 0064 | 210020001 |
| 21 | 21003 | 210030001 | PUEBLA | ACATLÁN | ACATLÁN DE OSORIO | 0023, 0131, 0146, 0150, 0165, 0177A, 0184, 0199, 0269, 0273, 0343, 0358, 0362, 0377, 0381, 0409 | 210030001 |
| 21 | 21003 | 210030015 | PUEBLA | ACATLÁN | SAN VICENTE BOQUERÓN | 0292, 0305, 031A, 0324, 0339 | 210030015 |
| 21 | 21004 | 210040001 | PUEBLA | ACATZINGO | ACATZINGO DE HIDALGO | 0020, 0177, 0181, 0196, 0209, 0213, 0228, 0251, 0266, 0270, 0285, 029A, 0302, 0355 | 210040001 |
| 21 | 21004 | 210040002 | PUEBLA | ACATZINGO | ACTIPAN DE MORELOS (SANTA MARÍA ACTIPAN) | 0232, 0247, 0317, 0321, 0336 | 210040002 |
| 21 | 21004 | 210040006 | PUEBLA | ACATZINGO | NICOLÁS BRAVO | 036A | 210040006 |
| 21 | 21004 | 210040007 | PUEBLA | ACATZINGO | PROGRESO DE JUÁREZ | 0374 | 210040007 |
| 21 | 21004 | 210040008 | PUEBLA | ACATZINGO | SAN SEBASTIÁN TETELÉS | 0054, 0088 | 210040008 |
| 21 | 21004 | 210040009 | PUEBLA | ACATZINGO | SAN SEBASTIÁN VILLANUEVA | 0105, 0139, 0143, 0158, 0162, 0340 | 210040009 |
| 21 | 21005 | 210050001 | PUEBLA | ACTEOPAN | ACTEOPAN | 0028 | 210050001 |
| 21 | 21006 | 210060001 | PUEBLA | AHUACATLÁN | AHUACATLÁN | 0010, 003A, 0044, 0059 | 210060001 |
| 21 | 21006 | 210060005 | PUEBLA | AHUACATLÁN | TLACOTEPEC (SAN MATEO) | 0063 | 210060005 |
| 21 | 21007 | 210070001 | PUEBLA | AHUATLÁN | AHUATLÁN | 0037, 0041, 0056, 0060 | 210070001 |
| 21 | 21009 | 210090001 | PUEBLA | AHUHUETITLA | AHUHUETITLA | 0046, 0050, 0065, 007A, 0084 | 210090001 |
| 21 | 21010 | 210100001 | PUEBLA | AJALPAN | CIUDAD DE AJALPAN | 0028, 0032, 0102, 0117, 0121, 0140, 0155, 016A, 0174 | 210100001 |
| 21 | 21011 | 210110001 | PUEBLA | ALBINO ZERTUCHE | ACAXTLAHUACÁN DE ALBINO ZERTUCHE | 0025, 003A | 210110001 |
| 21 | 21012 | 210120001 | PUEBLA | ALJOJUCA | ALJOJUCA | 0037, 0041, 0056 | 210120001 |
| 21 | 21013 | 210130001 | PUEBLA | ALTEPEXI | ALTEPEXI | 0049, 0053, 0072, 0087, 0091 | 210130001 |
| 21 | 21014 | 210140001 | PUEBLA | AMIXTLÁN | AMIXTLÁN | 0031 | 210140001 |
| 21 | 21015 | 210150001 | PUEBLA | AMOZOC | AMOZOC DE MOTA | 0113, 0128, 0132, 0147, 0151, 0166, 0185, 019A, 0217, 0221, 0236, 0240, 0255, 026A, 0274, 0289, 0293, 0306, 0310, 033A, 040A, 0414, 0429, 0433, 0452, 0467, 0471, 0486 | 210150001 |
| 21 | 21015 | 210150004 | PUEBLA | AMOZOC | CONCEPCIÓN CAPULAC (LA EX-HACIENDA) | 0503 | 210150004 |
| 21 | 21015 | 210150031 | PUEBLA | AMOZOC | CASA BLANCA | 0344, 0359, 0382, 0397, 0490 | 210150031 |
| 21 | 21015 | 210150068 | PUEBLA | AMOZOC | IGNACIO ZARAGOZA | 0077, 0170 | 210150068 |
| 21 | 21016 | 210160001 | PUEBLA | AQUIXTLA | AQUIXTLA | 0040, 0074 | 210160001 |
| 21 | 21017 | 210170001 | PUEBLA | ATEMPAN | ATEMPAN | 0048, 0052, 0067, 0071, 0090 | 210170001 |
| 21 | 21017 | 210170004 | PUEBLA | ATEMPAN | CALA SUR | 0103 | 210170004 |
| 21 | 21017 | 210170008 | PUEBLA | ATEMPAN | TACOPAN | 0086 | 210170008 |
| 21 | 21018 | 210180001 | PUEBLA | ATEXCAL | SAN MARTÍN ATEXCAL | 005A, 0063, 0098 | 210180001 |
| 21 | 21019 | 210190001 | PUEBLA | ATLIXCO | ATLIXCO | 0023, 0076, 0108, 0216, 0235, 024A, 0269, 0273, 0288, 0305, 031A, 0324, 0339, 0343, 0358, 0362, 0377, 0381, 0396, 0409, 0413, 0428, 0432, 0447, 0451, 0466, 0485, 0574, 0589, 0593, 0606, 0610, 0625, 063A, 0644, 0659, 0683, 0678, 0682, 0687, 070A, 0714, 0729, 0733, 0748, 0771, 0786, 0790, 0803, 0818, 0841, 0856 | 210190001 |
| 21 | 21019 | 210190065 | PUEBLA | ATLIXCO | SAN JERÓNIMO COYULA | 017A, 0220, 049A, 0502, 0517 | 210190065 |
| 21 | 21019 | 210190076 | PUEBLA | ATLIXCO | SAN PEDRO BENITO JUÁREZ | 0521, 0536, 0540, 0822, 0837 | 210190076 |
| 21 | 21019 | 210190088 | PUEBLA | ATLIXCO | SANTA CRUZ TEHUJXPANGO | 0860, 0875, 088A | 210190088 |
| 21 | 21019 | 210190241 | PUEBLA | ATLIXCO | EL ENCANTO DEL CERRIL | 0038 | 210190241 |
| 21 | 21020 | 210200001 | PUEBLA | ATOYATEMPAN | ATOYATEMPAN | 0039, 0043, 0058, 0062 | 210200001 |
| 21 | 21022 | 210220001 | PUEBLA | ATIZTIZHUACÁN | SANTIAGO ATIZTIZHUACÁN | 0052, 0103 | 210220001 |
| 21 | 21022 | 210220003 | PUEBLA | ATIZTIZHUACÁN | SAN JUAN AMECAC | 0067, 0071, 0086, 0090, 0119, 0122, 0137 | 210220003 |
| 21 | 21022 | 210220004 | PUEBLA | ATIZTIZHUACÁN | SAN JUAN TEJUJA | 0048 | 210220004 |
| 21 | 21023 | 210230001 | PUEBLA | ATIZTIZTLA | ATIZTIZTLA | 0045, 005A, 0064, 0079 | 210230001 |
| 21 | 21024 | 210240001 | PUEBLA | AXUTLA | AXUTLA | 0042, 0057, 0061, 0076 | 210240001 |
| 21 | 21025 | 210250001 | PUEBLA | AYOTXOCO DE GUERRERO | AYOTXOCO DE GUERRERO | 0054, 0069, 0073, 0088, 0092 | 210250001 |
| 21 | 21026 | 210260001 | PUEBLA | CALPAN | SAN ANDRÉS CALPAN | 009A, 0117, 0121, 0136, 0140, 0155 | 210260001 |
| 21 | 21026 | 210260002 | PUEBLA | CALPAN | SAN LUCAS ATZALA | 0174, 0189 | 210260002 |
| 21 | 21026 | 210260003 | PUEBLA | CALPAN | SAN MATEO OZOLCO | 016A | 210260003 |
| 21 | 21027 | 210270001 | PUEBLA | CALTEPEC | CALTEPEC | 0078 | 210270001 |
| 21 | 21028 | 210280001 | PUEBLA | CAMOCUAUTLA | CAMOCUAUTLA | 0037 | 210280001 |





| Clave de Entidad Federativa | Clave de Municipio | Nombre de Entidad Federativa | Nombre de Municipio | Nombre de Localidad | AGEB | Clave de Localidad Actual (Junio de 2022) |
|-----------------------------|--------------------|------------------------------|------------------------|---|--|---|
| 21 | 21029 | PUEBLA | CAXHUACÁN | CAXHUACÁN | 0034, 0049, 0053, 0068 | 210290001 |
| 21 | 21030 | PUEBLA | COATEPEC | COATEPEC | 0035 | 210300001 |
| 21 | 21031 | PUEBLA | COATZINGO | COATZINGO | 0086, 0070, 0085, 009A, 0117, 0121, 0136, 0140, 0155, 016A, 0174 | 210310001 |
| 21 | 21032 | PUEBLA | COHUECAN | SANTA MARIA COHETZALA | 0044 | 210320001 |
| 21 | 21033 | PUEBLA | CORONANGO | COHUECAN | 0037 | 210330001 |
| 21 | 21034 | PUEBLA | CORONANGO | SANTA MARIA CORONANGO | 0053, 0068, 0072, 0123, 0138, 0142, 0176, 0180, 0195 | 210340001 |
| 21 | 21034 | PUEBLA | CORONANGO | SAN ANTONIO MIHUACÁN | 0087, 0091, 0157 | 210340002 |
| 21 | 21034 | PUEBLA | CORONANGO | SAN FRANCISCO OCOTLÁN (OCOTLÁN) | 0119, 0161, 0208, 0212, 0227, 0231 | 210340003 |
| 21 | 21035 | PUEBLA | COXCATLÁN | COXCATLÁN | 0101, 0116, 014A, 0154, 0169, 0173, 0205, 021A, 0224, 0239, 0243, 0258, 0277, 0281, 0296, 0309, 0313, 0328 | 210350001 |
| 21 | 21035 | PUEBLA | COXCATLÁN | CALIPAN | 0084, 0099, 0188, 0192, 0262 | 210350002 |
| 21 | 21036 | PUEBLA | COYOMEAPAN | SANTA MARIA COYOMEAPAN | 0058, 0077 | 210360001 |
| 21 | 21037 | PUEBLA | COYOTEPEC | SAN VICENTE COYOTEPEC | 0040, 0055 | 210370001 |
| 21 | 21038 | PUEBLA | CUAPIAXTLA DE MADERO | CUAPIAXTLA DE MADERO | 0048, 0052, 0067, 0071, 0086, 0090, 0103 | 210380001 |
| 21 | 21039 | PUEBLA | CUAUTEMPAN | SAN ESTEBAN CUAUTEMPAN | 0030 | 210390001 |
| 21 | 21040 | PUEBLA | CUAUTINCHAN | CUAUTINCHAN | 0046, 0050, 0065, 007A | 210400001 |
| 21 | 21040 | PUEBLA | CUAUTLANCINGO | SAN JERÓNIMO ALMOLOYA | 0031, 0084 | 210400002 |
| 21 | 21041 | PUEBLA | CUAUTLANCINGO | SAN JUAN CUAUTLANCINGO | 0062, 0240 | 210410001 |
| 21 | 21041 | PUEBLA | CUAUTLANCINGO | LA TRINIDAD CHAUTENCO | 0325 | 210410004 |
| 21 | 21041 | PUEBLA | CUAUTLANCINGO | SANCTORUM | 0132, 0147, 0202, 0217, 0221 | 210410008 |
| 21 | 21041 | PUEBLA | CUAUTLANCINGO | SAN LORENZO ALMECATLA | 0185, 019A, 026A, 0397 | 210410012 |
| 21 | 21042 | PUEBLA | CUAUTLANCINGO | SAN JACINTO | 033A, 0344, 0359, 0363, 0382 | 210410027 |
| 21 | 21043 | PUEBLA | CUAYUCA DE ANDRADE | SAN PEDRO CUAYUCA | 006A, 0074 | 210420001 |
| 21 | 21043 | PUEBLA | CUETZALAN DEL PROGRESO | CIUDAD DE CUETZALAN | 0048, 0052, 0067, 0086 | 210430001 |
| 21 | 21044 | PUEBLA | CUYOAGO | TZINACAPAN | 0071 | 210430027 |
| 21 | 21044 | PUEBLA | CUYOAGO | CUYOAGO | 005A | 210440001 |
| 21 | 21044 | PUEBLA | CUYOAGO | SAN ANDRÉS PAYUCA | 0115, 012A | 210440020 |
| 21 | 21044 | PUEBLA | CUYOAGO | TEMEXTLA | 0168 | 210440031 |
| 21 | 21045 | PUEBLA | CHALCHICOMULA DE SESMA | CIUDAD SERDÁN | 0127, 0131, 0146, 017A, 0184, 0199, 0201, 0216, 0220, 0235, 024A, 0273, 0286, 0292, 0305, 031A, 0324 | 210450001 |
| 21 | 21045 | PUEBLA | CHALCHICOMULA DE SESMA | SAN FRANCISCO CUAUTLANCINGO (EL BARRIO) | 0254, 0269 | 210450017 |
| 21 | 21046 | PUEBLA | CHAPULCO | CHAPULCO | 004A, 0054, 0073, 0088, 0092, 0105 | 210460001 |
| 21 | 21047 | PUEBLA | CHIAUTLA | CIUDAD DE CHIAUTLA DE TAPIA | 0140, 0155, 016A, 017A, 0189, 0193, 0206, 0210, 0259, 0263, 0278, 0397 | 210470001 |
| 21 | 21047 | PUEBLA | CHIAUTLA | TLANCUALPICAN | 0136, 0225, 023A, 0282 | 210470099 |
| 21 | 21048 | PUEBLA | CHIAUTZINGO | SAN LORENZO CHIAUTZINGO | 0044, 0059, 0063, 0078, 010A, 0114, 0129, 0133 | 210480001 |
| 21 | 21048 | PUEBLA | CHIAUTZINGO | SAN JUAN TETLA | 0186, 0190 | 210480004 |
| 21 | 21048 | PUEBLA | CHIAUTZINGO | SAN NICOLÁS ZECALACOAYAN | 0152 | 210480005 |
| 21 | 21048 | PUEBLA | CHIAUTZINGO | SAN ANTONIO TLATENCO | 0025, 0082, 0097 | 210480006 |
| 21 | 21049 | PUEBLA | CHICONGUAUTLA | CHICONGUAUTLA | 0018, 0037, 0041, 0056, 0060 | 210490001 |
| 21 | 21050 | PUEBLA | CHICHQUILA | CHICHQUILA | 0042 | 210500001 |
| 21 | 21051 | PUEBLA | CHIETLA | CHIETLA | 0016, 0105 | 210510001 |
| 21 | 21051 | PUEBLA | CHIETLA | ATENCINGO | 011A, 0143, 0158, 0196, 0209, 0213, 0226, 0232, 0247, 0251, 0286, 0270, 0285 | 210510003 |
| 21 | 21051 | PUEBLA | CHIETLA | ESCAPE DE LAGUNILLAS | 0162, 0177, 0181, 029A, 0302 | 210510012 |
| 21 | 21052 | PUEBLA | CHIGMECATITLÁN | CHIGMECATITLÁN | 0032, 0047, 0051 | 210520001 |
| 21 | 21053 | PUEBLA | CHIGNAHUAPAN | CIUDAD DE CHIGNAHUAPAN | 0190, 0218, 0222, 0256, 0260, 0275, 028A, 0294, 0307, 0311, 0330, 0345, 035A, 0379, 0383, 0398, 0400, 0415, 042A, 0453, 0504 | 210530001 |
| 21 | 21053 | PUEBLA | CHIGNAHUAPAN | EL PAREDÓN | 0010, 0152 | 210530028 |
| 21 | 21053 | PUEBLA | CHIGNAHUAPAN | IXTLAHUACA BARRIO | 0488, 0472, 0487, 0491 | 210530092 |
| 21 | 21054 | PUEBLA | CHIGNAUTLA | CHIGNAUTLA | 0060, 0075, 008A, 009A, 0107, 0111 | 210540001 |
| 21 | 21054 | PUEBLA | CHIGNAUTLA | COAHUJICO | 0145, 015A | 210540002 |
| 21 | 21054 | PUEBLA | CHIGNAUTLA | SAN ISIDRO | 0022 | 210540004 |





| Clave de Entidad Federativa | Clave de Municipio | Clave de Localidad | Nombre de Entidad Federativa | Nombre de Municipio | Nombre de Localidad | AGEB | Clave de Localidad Actual (Junio de 2022) |
|-----------------------------|--------------------|--------------------|------------------------------|------------------------|--------------------------|--|---|
| 21 | 21054 | 210540005 | PUEBLA | CHIGNAUTLA | SOSA | 0126, 0130 | 210540005 |
| 21 | 21055 | 210550001 | PUEBLA | CHILA | CHILA | 0049, 0055, 0068, 0072 | 210550001 |
| 21 | 21056 | 210560001 | PUEBLA | CHILA DE LA SAL | CHILA DE LA SAL | 0031 | 210560001 |
| 21 | 21057 | 210570001 | PUEBLA | HONEY | HONEY | 0039, 0043 | 210570001 |
| 21 | 21058 | 210580001 | PUEBLA | CHILCHOTLA | RAFAEL J. GARCÍA | 0040, 0055, 006A, 0106, 013A | 210580001 |
| 21 | 21058 | 210580007 | PUEBLA | CHILCHOTLA | FRANCISCO I. MADERO | 0069, 0093, 0110, 0125 | 210580007 |
| 21 | 21059 | 210590001 | PUEBLA | CHINANTLA | CHINANTLA | 0067, 0071, 0086, 0090 | 210590001 |
| 21 | 21060 | 210600001 | PUEBLA | DOMINGO ARENAS | DOMINGO ARENAS | 0015, 0034, 0049 | 210600001 |
| 21 | 21061 | 210610001 | PUEBLA | ELOXOCHITLÁN | ELOXOCHITLÁN | 0031 | 210610001 |
| 21 | 21062 | 210620001 | PUEBLA | EPATLÁN | SAN JUAN EPATLÁN | 0024, 0043 | 210620001 |
| 21 | 21063 | 210630001 | PUEBLA | ESPERANZA | ESPERANZA | 0074, 0089, 0093, 0106, 0110, 0125, 013A, 0144, 0159, 0163, 0178, 0182, 0197, 020A | 210630001 |
| 21 | 21064 | 210640001 | PUEBLA | FRANCISCO Z. MIENA | METLALTOYUCA | 0067, 0071, 0086, 0090, 0103, 0118 | 210640001 |
| 21 | 21065 | 210650001 | PUEBLA | GENERAL FELIPE ANGELES | SAN PABLO DE LAS TUNAS | 0064, 0079, 0083, 0098 | 210650001 |
| 21 | 21065 | 210650003 | PUEBLA | GENERAL FELIPE ANGELES | SAN ANTONIO PORTEZUELO | 0134, 0149 | 210650003 |
| 21 | 21065 | 210650006 | PUEBLA | GENERAL FELIPE ANGELES | SANTA ÚRSULA CHIGONQUIAC | 0100, 0115 | 210650006 |
| 21 | 21065 | 210650007 | PUEBLA | GENERAL FELIPE ANGELES | SANTIAGO TENANGO | 0026, 012A, 0153, 0168 | 210650007 |
| 21 | 21066 | 210660001 | PUEBLA | GUADALUPE VICTORIA | GUADALUPE | 0042, 0057, 0061, 0076, 0080, 0095 | 210660001 |
| 21 | 21067 | 210670001 | PUEBLA | GUADALUPE VICTORIA | GUADALUPE VICTORIA | 0092, 0105, 011A, 0124, 0139, 0143, 0158, 0162, 0177, 0181 | 210670001 |
| 21 | 21068 | 210680001 | PUEBLA | HERMENEGILDO GALEANA | BIENVENIDO | 0028 | 210680001 |
| 21 | 21069 | 210690001 | PUEBLA | HUAQUECHULA | HUAQUECHULA | 0097, 010A, 0114, 0133, 0148 | 210690001 |
| 21 | 21069 | 210690003 | PUEBLA | HUAQUECHULA | TEZONTEOPAN DE BONILLA | 0025 | 210690003 |
| 21 | 21069 | 210690025 | PUEBLA | HUAQUECHULA | TEZONTEOPAN DE BONILLA | 0129 | 210690025 |
| 21 | 21070 | 210700001 | PUEBLA | HUATLATLAUCA | HUATLATLAUCA | 0045, 005A, 006A, 0079, 0083 | 210700001 |
| 21 | 21071 | 210710001 | PUEBLA | HUAUCHINANGO | HUAUCHINANGO | 0019, 0023, 0038, 0042, 0108, 0112, 0127, 0131, 0165, 017A, 018A, 0199, 0201, 0216, 0220, 0235, 024A, 0254, 0269, 0273, 0288, 031A, 032A, 0339, 0343, 0358, 0362, 0377, 0381, 0447, 0451, 0486, 0470, 0485, 049A, 0502, 0517, 0521, 0536 | 210710001 |
| 21 | 21071 | 210710008 | PUEBLA | HUAUCHINANGO | LAS COLONIAS DE HIDALGO | 0409 | 210710008 |
| 21 | 21071 | 210710009 | PUEBLA | HUAUCHINANGO | CUAQUILA | 0413 | 210710009 |
| 21 | 21071 | 210710027 | PUEBLA | HUAUCHINANGO | TENANGO DE LAS FLORES | 0292, 0305, 0396 | 210710027 |
| 21 | 21071 | 210710038 | PUEBLA | HUAUCHINANGO | XALTEPEC | 0540 | 210710038 |
| 21 | 21072 | 210720001 | PUEBLA | HUEHUETLA | HUEHUETLA | 0035, 0069, 0073, 0088 | 210720001 |
| 21 | 21073 | 210730001 | PUEBLA | HUEHUETLÁN EL CHICO | HUEHUETLÁN EL CHICO | 0070, 0085, 009A | 210730001 |
| 21 | 21073 | 210730011 | PUEBLA | HUEHUETLÁN EL CHICO | TZICATLÁN | 0102 | 210730011 |
| 21 | 21074 | 210740001 | PUEBLA | HUEJOTZINGO | HUEJOTZINGO | 0044, 0059, 0063, 010A, 0114, 0129, 0133, 0148, 0152, 0256, 0275, 0294 | 210740001 |
| 21 | 21074 | 210740002 | PUEBLA | HUEJOTZINGO | SANTA MARÍA ATEXCAC | 0186 | 210740002 |
| 21 | 21074 | 210740004 | PUEBLA | HUEJOTZINGO | SAN MATEO CAPULTITLÁN | 0307 | 210740004 |
| 21 | 21074 | 210740013 | PUEBLA | HUEJOTZINGO | SANTA MARÍA NEPUJALCO | 0241 | 210740013 |
| 21 | 21074 | 210740024 | PUEBLA | HUEJOTZINGO | SAN MIGUEL TIANGUIZOLCO | 003A | 210740024 |
| 21 | 21074 | 210740029 | PUEBLA | HUEJOTZINGO | SANTA ANA XALMIMILULCO | 0025, 0167, 0190, 0203, 0237, 0260, 028A | 210740029 |
| 21 | 21074 | 210740115 | PUEBLA | HUEJOTZINGO | VALLE DE SAN MIGUEL | 0415 | 210740115 |
| 21 | 21075 | 210750001 | PUEBLA | HUEYAPAN | HUEYAPAN | 0041, 0056, 0060 | 210750001 |
| 21 | 21076 | 210760001 | PUEBLA | HUEYTAMALCO | HUEYTAMALCO | 0088, 0087 | 210760001 |
| 21 | 21077 | 210770001 | PUEBLA | HUEYTLALPAN | HUEYTLALPAN | 0031 | 210770001 |
| 21 | 21078 | 210780001 | PUEBLA | HUITZILÁN DE SERDÁN | HUITZILÁN | 0024 | 210780001 |
| 21 | 21079 | 210790001 | PUEBLA | HUITZILTEPEC | SANTA CLARA HUITZILTEPEC | 0036, 0040 | 210790001 |
| 21 | 21080 | 210800001 | PUEBLA | ATEQUIZAYAN | ATEQUIZAYAN | 0022 | 210800001 |
| 21 | 21081 | 210810001 | PUEBLA | IXCAMILPA DE GUERRERO | IXCAMILPA | 0091, 0104, 0119, 0123 | 210810001 |
| 21 | 21082 | 210820001 | PUEBLA | IXCAMILPA DE GUERRERO | IXCAMILPA DE GUERRERO | 0046 | 210820001 |
| 21 | 21083 | 210830001 | PUEBLA | IXTACAMAXTITLÁN | SAN JUAN IXTACAMAXTITLÁN | 0077 | 210830001 |
| 21 | 21084 | 210840001 | PUEBLA | IXTEPEC | IXTEPEC | 0036 | 210840001 |





| Clave de Entidad Federativa | Clave de Municipio | Clave de Localidad | Nombre de Entidad Federativa | Nombre de Municipio | Nombre de Localidad | AGEB | Clave de Localidad Actual (junio de 2022) |
|-----------------------------|--------------------|--------------------|------------------------------|------------------------------|--|--|---|
| 21 | 21085 | 210850001 | PUEBLA | IZÚCAR DE MATAMOROS | IZÚCAR DE MATAMOROS | 0014, 0028, 0052, 0211, 0226, 0230, 0245, 025A, 026A, 0279, 0298, 0300, 0349, 0353, 0419, 0423, 0436, 0442, 0457, 0506, 0512, 0584, 0599, 0601, 0616, 0620 | 210850001 |
| 21 | 21085 | 210850008 | PUEBLA | IZÚCAR DE MATAMOROS | AYUTLA (SAN FELIPE AYUTLA) | 0122, 0334, 0527 | 210850008 |
| 21 | 21085 | 210850015 | PUEBLA | IZÚCAR DE MATAMOROS | SAN LUCAS COLUCAN | 0033, 0118 | 210850015 |
| 21 | 21085 | 210850016 | PUEBLA | IZÚCAR DE MATAMOROS | LA GALARZA | 0372, 0391, 0461, 0476 | 210850016 |
| 21 | 21085 | 210850022 | PUEBLA | IZÚCAR DE MATAMOROS | MATZACO | 0550 | 210850022 |
| 21 | 21085 | 210850028 | PUEBLA | IZÚCAR DE MATAMOROS | SAN JUAN RABOSO | 0368, 0480, 0495 | 210850028 |
| 21 | 21085 | 210850033 | PUEBLA | IZÚCAR DE MATAMOROS | SAN NICOLÁS TOLENTINO | 0565, 057A | 210850033 |
| 21 | 21086 | 210860001 | PUEBLA | JOLALPAN | JALPAN | 005A | 210860001 |
| 21 | 21087 | 210870001 | PUEBLA | JOLALPAN | JOLALPAN | 0095, 0108, 0112, 0127, 0131, 0146, 0150, 0165 | 210870001 |
| 21 | 21088 | 210880001 | PUEBLA | JONOTLA | JONOTLA | 004A | 210880001 |
| 21 | 21089 | 210890001 | PUEBLA | JOPALA | JOPALA | 0051, 0066, 0070 | 210890001 |
| 21 | 21089 | 210890004 | PUEBLA | JOPALA | CHICONITLA | 0085, 009A | 210890004 |
| 21 | 21090 | 210900001 | PUEBLA | JUAN C. BONILLA | CUANALA | 0118, 0122, 0156 | 210900001 |
| 21 | 21090 | 210900005 | PUEBLA | JUAN C. BONILLA | SANTA MARIA ZACATEPEC | 0048, 0067, 0071, 0137, 0141, 0160 | 210900005 |
| 21 | 21092 | 210920001 | PUEBLA | JUAN N. MÉNDEZ | ATENAYUCA | 0076, 0080 | 210920001 |
| 21 | 21093 | 210930001 | PUEBLA | LAFRAGUA | SALTILLO | 0054 | 210930001 |
| 21 | 21094 | 210940001 | PUEBLA | LIBRES | CIUDAD DE LIBRES | 0085, 009A, 0102, 0117, 0121, 0136, 0140, 0155, 016A, 017A, 0189, 0225 | 210940001 |
| 21 | 21095 | 210950001 | PUEBLA | LA MAGDALENA TLATLAUQUITEPEC | LA MAGDALENA TLATLAUQUITEPEC | 0025 | 210950001 |
| 21 | 21096 | 210960001 | PUEBLA | MAZAPILTEPEC DE JUÁREZ | MAZAPILTEPEC DE JUÁREZ | 0037, 0041 | 210960001 |
| 21 | 21097 | 210970001 | PUEBLA | MIXTLA | SAN FRANCISCO MIXTLA | 0053, 0072 | 210970001 |
| 21 | 21098 | 210980001 | PUEBLA | MOLCAXAC | MOLCAXAC | 0031, 0050, 0065 | 210980001 |
| 21 | 21099 | 210990001 | PUEBLA | CANADA MORELOS | MORELOS CANADA | 0128, 0132, 0147, 0151 | 210990001 |
| 21 | 21099 | 210990013 | PUEBLA | CANADA MORELOS | SAN JOSE XTAPA | 0091, 0096, 0109, 0113 | 210990013 |
| 21 | 21100 | 211000001 | PUEBLA | NAUPAN | NAUPAN | 0027, 0031, 0046 | 211000001 |
| 21 | 21101 | 211010001 | PUEBLA | NAUZONTLA | NAUZONTLA | 0039, 0043 | 211010001 |
| 21 | 21102 | 211020001 | PUEBLA | NEALTICAN | SAN BUENAVENTURA NEALTICAN | 0036, 0040, 0055, 006A, 0074, 0089, 0106 | 211020001 |
| 21 | 21103 | 211030001 | PUEBLA | NICOLÁS BRAVO | NICOLÁS BRAVO | 0090, 0103, 0118 | 211030001 |
| 21 | 21103 | 211030003 | PUEBLA | NICOLÁS BRAVO | AZUMBILLA | 0071, 0086 | 211030003 |
| 21 | 21104 | 211040001 | PUEBLA | NOPALUCAN | NOPALUCAN DE LA GRANJA | 0134, 0149, 0153, 0188, 0187, 0191, 0219, 0223 | 211040001 |
| 21 | 21104 | 211040011 | PUEBLA | NOPALUCAN | EL RINCÓN CITLALTEPETL | 0172 | 211040011 |
| 21 | 21104 | 211040019 | PUEBLA | NOPALUCAN | SANTA MARIA IXTIYUCAN | 0083, 0098, 0100 | 211040019 |
| 21 | 21105 | 211050001 | PUEBLA | OCOTEPEC | OCOTEPEC | 0042 | 211050001 |
| 21 | 21106 | 211060001 | PUEBLA | OCOYUCAN | SANTA CLARA OCOYUCAN | 0069, 0073, 0124, 0158 | 211060001 |
| 21 | 21106 | 211060003 | PUEBLA | OCOYUCAN | SAN BERNARDINO CHALCHIHUAPAN | 0139, 0143, 0162 | 211060003 |
| 21 | 21106 | 211060006 | PUEBLA | OCOYUCAN | SANTA MARIA MALACATEPEC | 0088 | 211060006 |
| 21 | 21106 | 211060008 | PUEBLA | OCOYUCAN | SAN BERNABÉ TEMOXITITLA | 0105, 011A | 211060008 |
| 21 | 21107 | 211070001 | PUEBLA | OLINTLA | OLINTLA | 0047, 0051, 0066 | 211070001 |
| 21 | 21108 | 211080001 | PUEBLA | ORIENTAL | ORIENTAL | 0010, 003A, 0044, 0059, 0063, 0078, 0082, 0097, 0148, 0152, 0167, 0171, 0186, 0190, 0203, 0218 | 211080001 |
| 21 | 21109 | 211090001 | PUEBLA | PAHUATLÁN | CIUDAD DE PAHUATLÁN DE VALLE | 001A, 0056, 0060, 008A, 0094 | 211090001 |
| 21 | 21109 | 211090014 | PUEBLA | PAHUATLÁN | SAN PABLO | 0075 | 211090014 |
| 21 | 21110 | 211100001 | PUEBLA | PALMAR DE BRAVO | PALMAR DE BRAVO | 0220, 0235, 024A, 0254 | 211100001 |
| 21 | 21110 | 211100002 | PUEBLA | PALMAR DE BRAVO | BELLAVISTA DE VICTORIA (SAN JOSÉ BELLAVISTA) | 0019 | 211100002 |
| 21 | 21110 | 211100004 | PUEBLA | PALMAR DE BRAVO | CUACNOPALAN | 0146, 0305, 0409, 0413, 0428, 0447, 046A, 0502 | 211100004 |
| 21 | 21110 | 211100005 | PUEBLA | PALMAR DE BRAVO | CUESTA BLANCA | 0165, 017A, 031A, 0339, 0343, 0358, 0432, 0470 | 211100005 |
| 21 | 21110 | 211100011 | PUEBLA | PALMAR DE BRAVO | JESUS NAZARENO | 0517, 0521, 0536 | 211100011 |
| 21 | 21110 | 211100013 | PUEBLA | PALMAR DE BRAVO | LA PURISIMA | 0362, 0377, 0381, 0396 | 211100013 |
| 21 | 21110 | 211100023 | PUEBLA | PALMAR DE BRAVO | SAN MIGUEL XALTEPEC | 0127, 0131, 0269, 0273, 0288, 0292, 0485 | 211100023 |

(Handwritten signature)





| Clave de Entidad Federativa | Clave de Municipio | Clave de Localidad | Nombre de Entidad Federativa | Nombre de Municipio | Nombre de Localidad | AGEB | Clave de Localidad Actual (Junio de 2022) |
|-----------------------------|--------------------|--------------------|------------------------------|----------------------|----------------------------|--|---|
| 21 | 21111 | 211110001 | PUEBLA | PANTEPEC | PANTEPEC | 0088 | 211110001 |
| 21 | 21111 | 211110019 | PUEBLA | PANTEPEC | MECAPALAPA | 0705, 011A | 211110019 |
| 21 | 21112 | 211120001 | PUEBLA | PETLALCINGO | PETLALCINGO | 0051, 0066, 0070, 0085, 009A | 21120001 |
| 21 | 21113 | 211130001 | PUEBLA | PIAXTLA | PIAXTLA | 0063, 0078 | 21130001 |
| 21 | 21114 | 211140001 | PUEBLA | PUEBLA | HEROICA PUEBLA DE ZARAGOZA | 0130, 0395, 0412, 0446, 0450, 0499, 0516, 0520, 054A, 0751, 0785, 1105, 1533, 1548, 1567, 1571, 1603, 1675, 1711, 1904, 1923, 1938, 1942, 1957, 1961, 1976, 1980, 1995, 2029, 2033, 2048, 2067, 2090, 2141, 2156, 2207, 2211, 2230, 2298, 2334, 2349, 2353, 2368, 2372, 2423, 2438, 2442, 2495, 2546, 2550, 2565, 2601, 2669, 2673, 2688, 2762, 2777, 2781, 2809, 2832, 2847, 2851, 2866, 2870, 3101, 3116, 3120, 3135, 314A, 3154, 3192, 3224, 3296, 3309, 3313, 3328, 3332, 3385, 3417, 3421, 346A, 3483, 3506, 3510, 353A, 3544, 3562, 3597, 380A, 3934, 3953, 3968, 3987, 4025, 403A, 4044, 4059, 4078, 4097, 3900, 3934, 3953, 3968, 3987, 4025, 403A, 4044, 4059, 4078, 4097, 4167, 4171, 4186, 4258, 4260, 4275, 4307, 4311, 4326, 4346, 435A, 4384, 4379, 4383, 4403, 442A, 4434, 4449, 4453, 4468, 4491, 450A, 4519, 4523, 4538, 4542, 4557, 4561, 4608, 467A, 4684, 4720, 474A, 4768, 4792, 4805, 481A, 4839, 4843, 4862, 4881, 4896, 4909, 4928, 4932, 4947, 4951, 4966, 4970, 499A, 5004, 5019, 5023, 5042, 5061, 5080, 5095, 5184, 5199, 5201, 5235, 5269, 531A, 5362, 5381, 5396, 5413, 5428, 5432, 5447, 5451, 5466, 5470, 5485, 549A, 5502, 5517, 5521, 5536, 5540, 5555, 556A, 5574, 5593, 5606, 5610, 5625, 5663, 5678, 5682, 5697, 570A, 5729, 5733, 5748, 5752, 5767, 5771, 5786, 5790, 5837, 5856, 5860, 5907, 5911, 5926, 5945, 6002, 6017, 6055, 606A, 607A, 6089, 6093, 6106, 6110, 6123, 613A, 6159, 6163, 6178, 6182, 6197, 620A, 6214, 6252, 6271, 6322, 6337, 6360, 6375, 638A, 6394, 6407, 6445, 646A, 6483, 652A, 653A, 6549, 6587, 660A, 6619, 6623, 6638, 6642, 6661, 6676, 6690, 6746, 6750, 6765, 5108, 5112 | 211140001 |
| 21 | 21114 | 211140133 | PUEBLA | PUEBLA | SAN ANDRÉS AZUMIATLA | 5108, 5112 | 211140133 |
| 21 | 21114 | 211140190 | PUEBLA | PUEBLA | LA RESURRECCIÓN | 1016, 6568, 6657 | 211140190 |
| 21 | 21114 | 211140194 | PUEBLA | PUEBLA | SAN SEBASTIÁN DE APARICIO | 3258, 563A | 211140194 |
| 21 | 21114 | 211140196 | PUEBLA | PUEBLA | SAN BALTAZAR, TETELA | 3239 | 211140196 |
| 21 | 21114 | 211140211 | PUEBLA | PUEBLA | SAN MIGUEL CANOA | 0944, 0959, 5644, 6229 | 211140211 |
| 21 | 21114 | 211140218 | PUEBLA | PUEBLA | SANTA MARIA XONACATEPEC | 3169, 3173, 3188, 6248 | 211140218 |
| 21 | 21114 | 211140221 | PUEBLA | PUEBLA | SANTO TOMÁS CHAUTLA | 5127, 5131 | 211140221 |
| 21 | 21114 | 211140232 | PUEBLA | PUEBLA | SAN PEDRO ZACACHIMALPA | 5659 | 211140232 |
| 21 | 21114 | 211140326 | PUEBLA | PUEBLA | SAN MIGUEL ESPEJO | 0018 | 211140326 |
| 21 | 21114 | 211140359 | PUEBLA | PUEBLA | SANTA CATARINA | 6426, 6430, 6695 | 211140359 |
| 21 | 21114 | 211140478 | PUEBLA | PUEBLA | PRIMERO DE MAYO | 0037 | 211140478 |
| 21 | 21114 | 211140488 | PUEBLA | PUEBLA | GALAXIA LA CALERA | 6727 | 211140488 |
| 21 | 21115 | 211150001 | PUEBLA | PUEBLA | QUECHOLAC | 0119, 0123, 0138, 0265 | 211150001 |
| 21 | 21115 | 211150003 | PUEBLA | PUEBLA | LA COMPANIA | 0301 | 211150003 |
| 21 | 21115 | 211150009 | PUEBLA | PUEBLA | QUECHOLAC | 0142, 0157, 0161, 0176, 0195, 0246, 0284, 0299 | 211150009 |
| 21 | 21115 | 211150015 | PUEBLA | PUEBLA | PALMARITO TOCHAPAN | 0212, 0227 | 211150015 |
| 21 | 21115 | 211150018 | PUEBLA | PUEBLA | SAN SIMÓN DE BRAVO | 0231 | 211150018 |
| 21 | 21115 | 211150019 | PUEBLA | PUEBLA | SAN JOSÉ TUZUAPAN | 0031 | 211150019 |
| 21 | 21116 | 211160001 | PUEBLA | PUEBLA | SANTA CATARINA VILLANUEVA | 0015, 002A | 211160001 |
| 21 | 21116 | 211160001 | PUEBLA | PUEBLA | QUIMIXTLÁN | 0046 | 211160001 |
| 21 | 21117 | 211170001 | PUEBLA | RAFAEL LARA GRAJALES | CIUDAD DE RAFAEL LARA | 0077 | 211170001 |
| 21 | 21117 | 211170003 | PUEBLA | RAFAEL LARA GRAJALES | GRAJALES | 0132, 0147, 0170 | 211170003 |
| 21 | 21118 | 211180001 | PUEBLA | LOS REYES DE JUÁREZ | MAXIMO SERDÁN | 0036, 0040, 0055, 006A, 0074, 0089, 0093, 0106, 0110, 0182, 020A, 0214, 0229, 0233 | 211180001 |
| 21 | 21118 | 211180002 | PUEBLA | LOS REYES DE JUÁREZ | LOS REYES DE JUÁREZ | 0159, 0163, 0178 | 211180002 |
| 21 | 21119 | 211190001 | PUEBLA | LOS REYES DE JUÁREZ | BENITO JUÁREZ | 0252 | 211190001 |
| 21 | 21119 | 211190009 | PUEBLA | SAN ANDRÉS CHOLULA | SANTIAGO ACOZAC | 0052, 0086, 0156, 0160, 0207, 0211, 0226, 0230, 0264, 0512 | 211190009 |
| 21 | 21119 | 211190009 | PUEBLA | SAN ANDRÉS CHOLULA | SAN LUIS TEHUJLOYOCAN | 0033, 0137 | 211190009 |





| Clave de Entidad Federativa | Clave de Municipio | Clave de Localidad | Nombre de Entidad Federativa | Nombre de Municipio | Nombre de Localidad | AGEB | Clave de Localidad Actual (junio de 2022) |
|-----------------------------|--------------------|--------------------|------------------------------|----------------------------|--|--|---|
| 21 | 21119 | 211190013 | PUEBLA | SAN ANDRÉS CHOLULA | SAN BERNARDINO TLAXCALANCINGO | 0029, 0141, 032A, 0349, 0353, 0476, 0527, 0616 | 211190013 |
| 21 | 21120 | 211200001 | PUEBLA | SAN ANTONIO CAÑADA | SAN ANTONIO CAÑADA | 0034 | 211200001 |
| 21 | 21121 | 211210001 | PUEBLA | SAN FELIPE TEOTLALCINGO | TOCHIMILTZINGO | 0031 | 211210001 |
| 21 | 21122 | 211220001 | PUEBLA | SAN FELIPE TEOTLALCINGO | SAN FELIPE TEOTLALCINGO | 0039, 0043, 0058, 0062 | 211220001 |
| 21 | 21122 | 211220003 | PUEBLA | SAN FELIPE TEOTLALCINGO | SAN MATÍAS ATZALA | 0077, 0081 | 211220003 |
| 21 | 21123 | 211230001 | PUEBLA | SAN FELIPE TEPATLÁN | SAN FELIPE TEPATLÁN | 0021 | 211230001 |
| 21 | 21124 | 211240001 | PUEBLA | SAN GABRIEL CHILAC | SAN GABRIEL CHILAC | 0014, 0029, 0052, 0067, 0071, 0086, 0090, 0103, 0118 | 211240001 |
| 21 | 21125 | 211250001 | PUEBLA | SAN GREGORIO ATZOMPAN | SAN GREGORIO ATZOMPAN | 0011, 0030 | 211250001 |
| 21 | 21126 | 211260001 | PUEBLA | SAN JERÓNIMO TECUANIPAN | SAN JERÓNIMO TECUANIPAN | 0057, 0061 | 211260001 |
| 21 | 21127 | 211270001 | PUEBLA | SAN JERÓNIMO XAYACATLÁN | SAN JERÓNIMO XAYACATLÁN | 004A, 0054, 0069, 0088, 0092 | 211270001 |
| 21 | 21128 | 211280001 | PUEBLA | SAN JOSÉ CHIAPA | SAN JOSÉ CHIAPA | 0085, 009A, 0102, 0117, 0136, 0140, 0155 | 211280001 |
| 21 | 21129 | 211290001 | PUEBLA | SAN JOSÉ MIAHUATLÁN | SAN JOSÉ MIAHUATLÁN | 0063, 0078, 0082, 0097, 010A | 211290001 |
| 21 | 21130 | 211300001 | PUEBLA | SAN JUAN ATENCO | SAN JUAN ATENCO | 0030, 0045 | 211300001 |
| 21 | 21131 | 211310001 | PUEBLA | SAN JUAN ATZOMPA | SAN JUAN ATZOMPA | 0038, 0042 | 211310001 |
| 21 | 21132 | 211320001 | PUEBLA | SAN MARTÍN TEXMELUCAN | SAN MARTÍN TEXMELUCAN DE LABASTIDA | 0020, 004A, 0054, 0177, 0209, 0213, 0247, 0321, 0336, 0340, 0355, 036A, 037A, 0389, 0393, 0406, 0410, 0425, 0529, 0533, 0548, 0582, 0587, 0656, 0660, 0675, 068A, 0707, 075A, 076A, 0779 | 211320001 |
| 21 | 21132 | 211320004 | PUEBLA | SAN MARTÍN TEXMELUCAN | TECALTZINGO | 0637 | 211320004 |
| 21 | 21132 | 211320008 | PUEBLA | SAN MARTÍN TEXMELUCAN | SAN FRANCISCO TEPEYECAC | 0641 | 211320008 |
| 21 | 21132 | 211320009 | PUEBLA | SAN MARTÍN TEXMELUCAN | SAN JERÓNIMO TIANGUISMANALCO | 0158 | 211320009 |
| 21 | 21132 | 211320010 | PUEBLA | SAN MARTÍN TEXMELUCAN | SAN JUAN TUJCO | 0124, 0251, 0266, 0270 | 211320010 |
| 21 | 21132 | 211320013 | PUEBLA | SAN MARTÍN TEXMELUCAN | SAN RAFAEL TLANALAPAN | 0181, 0285, 029A, 043A, 044A, 0459 | 211320013 |
| 21 | 21132 | 211320015 | PUEBLA | SAN MARTÍN TEXMELUCAN | SANTA MARIA MOYOTZINGO | 0302, 0463, 0478, 0482, 0497, 0571, 0586, 0590, 0603, 0618, 0622 | 211320015 |
| 21 | 21133 | 211330001 | PUEBLA | SAN MARTÍN TOTOLTEPEC | SAN MARTÍN TOTOLTEPEC | 0028 | 211330001 |
| 21 | 21134 | 211340001 | PUEBLA | SAN MATÍAS TLALANCALECA | SAN MATÍAS TLALANCALECA | 003A, 0044, 0063, 0078 | 211340001 |
| 21 | 21134 | 211340002 | PUEBLA | SAN MATÍAS TLALANCALECA | JUAREZ CORONACO | 0059 | 211340002 |
| 21 | 21135 | 211350001 | PUEBLA | SAN MIGUEL IXTLÁN | SAN MIGUEL IXTLÁN | 0037, 0041, 0056 | 211350001 |
| 21 | 21136 | 211360001 | PUEBLA | SAN MIGUEL XOXTLA | SAN MIGUEL XOXTLA | 0034, 0049 | 211360001 |
| 21 | 21137 | 211370001 | PUEBLA | SAN NICOLÁS BUENOS AIRES | SAN NICOLÁS BUENOS AIRES | 0065, 007A, 0084 | 211370001 |
| 21 | 21137 | 211370004 | PUEBLA | SAN NICOLÁS BUENOS AIRES | EMILIO PORTES GIL | 0099, 0101, 0116, 0120, 0135 | 211370004 |
| 21 | 21138 | 211380001 | PUEBLA | SAN NICOLÁS DE LOS RANCHOS | SAN NICOLÁS DE LOS RANCHOS | 0062, 0081, 0096, 0109 | 211380001 |
| 21 | 21138 | 211380002 | PUEBLA | SAN NICOLÁS DE LOS RANCHOS | SANTIAGO XALITZINTLA | 0113, 0128 | 211380002 |
| 21 | 21138 | 211380003 | PUEBLA | SAN NICOLÁS DE LOS RANCHOS | SAN PEDRO YANCUITLALPAN | 0132 | 211380003 |
| 21 | 21139 | 211390001 | PUEBLA | SAN PABLO ANICANO | SAN PABLO ANICANO | 0021, 0036, 0040, 0055, 006A | 211390001 |
| 21 | 21140 | 211400001 | PUEBLA | SAN PEDRO CHOLULA | CHOLULA DE RIVADAVIA | 0060, 008A, 015A, 016A, 0179, 0183, 022A, 023A, 0249, 030A, 0376, 0395, 0412, 0427, 048A, 0499, 0501, 0516, 0520 | 211400001 |
| 21 | 21140 | 211400007 | PUEBLA | SAN PEDRO CHOLULA | SAN FRANCISCO COAPAN | 0357, 0361 | 211400007 |
| 21 | 21140 | 211400014 | PUEBLA | SAN PEDRO CHOLULA | SANTIAGO MOMOXPAN | 0268, 0287, 0446 | 211400014 |
| 21 | 21140 | 211400020 | PUEBLA | SAN PEDRO CHOLULA | SANTA MARIA ACUEXCOMAC | 0323, 0338, 0535, 054A | 211400020 |
| 21 | 21140 | 211400027 | PUEBLA | SAN PEDRO CHOLULA | SAN GREGORIO ZACAPEHPAN | 0126, 0145, 0342 | 211400027 |
| 21 | 21141 | 211410001 | PUEBLA | SAN PEDRO YELOIXTLAHUACA | SAN PEDRO YELOIXTLAHUACA | 0053 | 211410001 |
| 21 | 21142 | 211420001 | PUEBLA | SAN SALVADOR EL SECO | SAN SALVADOR EL SECO | 0101, 0116, 0120, 0135, 014A, 015A, 0188, 0192, 021A, 022A | 211420001 |
| 21 | 21142 | 211420003 | PUEBLA | SAN SALVADOR EL SECO | SANTA MARIA COATEPEC | 0169, 0173 | 211420003 |
| 21 | 21143 | 211430001 | PUEBLA | SAN SALVADOR EL VERDE | SAN SALVADOR EL VERDE | 0062, 0077 | 211430001 |
| 21 | 21143 | 211430008 | PUEBLA | SAN SALVADOR EL VERDE | ANALCO DE PONCIANO ARRIAGA (SANTA CRUZ ANALCO) | 0170 | 211430008 |
| 21 | 21143 | 211430009 | PUEBLA | SAN SALVADOR EL VERDE | SAN ANDRÉS HUEYACATTLA | 0109, 0147, 0151, 0166 | 211430009 |
| 21 | 21143 | 211430010 | PUEBLA | SAN SALVADOR EL VERDE | SAN GREGORIO AZOTOACAN | 0185 | 211430010 |





| Clave de Entidad Federativa | Clave de Municipio | Clave de Localidad | Nombre de Entidad Federativa | Nombre de Municipio | Nombre de Localidad | AGEB | Clave de Localidad Actual (Junio de 2022) |
|-----------------------------|--------------------|--------------------|------------------------------|--------------------------|-----------------------------|--|---|
| 21 | 21143 | 211430011 | PUEBLA | SAN SALVADOR EL VERDE | SAN LUCAS EL GRANDE | 0113, 0128 | 211430011 |
| 21 | 21143 | 211430014 | PUEBLA | SAN SALVADOR EL VERDE | SAN SIMÓN ATIZTINTLA | 0132 | 211430014 |
| 21 | 21143 | 211430016 | PUEBLA | SAN SALVADOR EL VERDE | TLACOTEPEC DE JOSE MANZO | 0043 | 211430016 |
| 21 | 21144 | 211440001 | PUEBLA | SAN SALVADOR HUICOCOTLA | SAN SALVADOR HUICOCOTLA | 0036, 0040, 0055, 006A, 007A, 0089, 0093, 0106 | 211440001 |
| 21 | 21145 | 211450001 | PUEBLA | SAN SEBASTIÁN TLACOTEPEC | TLACOTEPEC DE PORFIRIO DÍAZ | 0052 | 211450001 |
| 21 | 21146 | 211460001 | PUEBLA | SANTA CATARINA TLATEMPAN | SANTA CATARINA TLATEMPAN | 0026 | 211460001 |
| 21 | 21147 | 211470001 | PUEBLA | SANTA INÉS AHUATEMPAN | SANTA INÉS AHUATEMPAN | 0061, 0076, 0080, 0095, 0108, 0112 | 211470001 |
| 21 | 21148 | 211480001 | PUEBLA | SANTA ISABEL CHOLULÁ | SANTA ISABEL CHOLULÁ | 0020 | 211480001 |
| 21 | 21148 | 211480003 | PUEBLA | SANTA ISABEL CHOLULÁ | SAN PABLO AHUATEMPA | 0035, 004A | 211480003 |
| 21 | 21149 | 211490001 | PUEBLA | SANTIAGO MIAHUATLÁN | SANTIAGO MIAHUATLÁN | 0054 | 211490001 |
| 21 | 21149 | 211490004 | PUEBLA | SANTIAGO MIAHUATLÁN | SAN JOSÉ MONTE CHIQUITO | 0051, 0066, 0070, 0085, 009A, 0102, 0117 | 211490004 |
| 21 | 21150 | 211500001 | PUEBLA | SANTO DOMINGO HUEHUETLÁN | SAN ISIDRO VISTA HERMOSA | 0013, 0140, 0155, 016A | 211500001 |
| 21 | 21151 | 211510001 | PUEBLA | SANTO TOMÁS HUEYOTLIPÁN | SANTO DOMINGO HUEHUETLÁN | 0121, 0136 | 211510001 |
| 21 | 21151 | 211510002 | PUEBLA | SANTO TOMÁS HUEYOTLIPÁN | SAN MIGUEL ZACAOLA | 005A, 006A, 0079, 0083, 0098 | 211510002 |
| 21 | 21152 | 211520001 | PUEBLA | TECALI DE HERRERA | SOLTEPEC | 0100, 0115, 012A | 211520001 |
| 21 | 21153 | 211530001 | PUEBLA | TECALI DE HERRERA | TECALI DE HERRERA | 0042, 0057, 0061, 0076, 0080, 0095, 0112, 0127 | 211530001 |
| 21 | 21153 | 211530002 | PUEBLA | TECALI DE HERRERA | AHUATEPEC | 0073, 0105, 011A, 0124, 0139, 0162 | 211530002 |
| 21 | 21153 | 211530007 | PUEBLA | TECALI DE HERRERA | SAN LUIS AJAJALPÁN | 0143, 0158, 0177, 0181 | 211530007 |
| 21 | 21154 | 211540001 | PUEBLA | TECAMACHALCO | TECAMACHALCO | 0193, 0206, 0210, 0225, 023A, 0244, 0259, 0263, 0278, 0282, 0297, 030A, 0314, 0329, 0333, 0348, 0352, 0526, 0530, 0545, 055A, 062A, 063A, 0653, 0668 | 211540001 |
| 21 | 21154 | 211540011 | PUEBLA | TECAMACHALCO | LA PURÍSIMA DE HIDALGO | 0579 | 211540011 |
| 21 | 21154 | 211540021 | PUEBLA | TECAMACHALCO | SAN MATEO TLAIXPÁN | 0441, 0456, 0460, 0475, 0564 | 211540021 |
| 21 | 21154 | 211540026 | PUEBLA | TECAMACHALCO | SANTA ROSA | 0600, 0615 | 211540026 |
| 21 | 21154 | 211540027 | PUEBLA | TECAMACHALCO | SANTIAGO ALSESECA | 0367, 0371, 0386, 0390, 0403, 0419, 043A, 049A, 0507, 0511, 0598, 0672 | 211540027 |
| 21 | 21154 | 211540031 | PUEBLA | TECAMACHALCO | XOCHIMILCO | 0649 | 211540031 |
| 21 | 21155 | 211550001 | PUEBLA | TECOMATLÁN | TECOMATLÁN | 0053, 0078, 0097 | 211550001 |
| 21 | 21156 | 211560001 | PUEBLA | TEHUACÁN | TEHUACÁN | 0022, 0037, 0056, 0075, 008A, 0130, 055A, 0569, 0573, 0588, 0592, 0605, 061A, 0624, 0639, 0658, 0662, 0681, 0696, 0747, 0751, 0766, 0785, 0802, 0817, 0821, 0836, 0840, 0855, 086A, 0893, 0906, 0910, 0925, 093A, 0959, 0963, 1020, 1035, 104A, 1069, 1073, 1088, 1092, 1105, 111A, 1124, 1138, 1162, 1177, 1186, 1209, 1213, 1228, 1232, 1251, 1266, 1270, 1285, 1302, 1317, 1321, 1336, 1340, 1355, 136A, 1374, 1389, 1410, 1425, 143A, 1444, 1459, 1463, 1478, 1482, 1497, 150A, 1514, 1529, 1533, 1548, 1571, 1586, 1590, 1603, 1618, 1622, 1637, 1641, 1656, 1660, 1675, 168A, 1694, 1707, 1711, 1726, 175A, 1764, 1779, 1783, 1798, 1800, 1815 | 211560001 |
| 21 | 21156 | 211560009 | PUEBLA | TEHUACÁN | MAGDALENA CUAYUCATEPEC | 0501, 0516, 0520, 0535, 129A | 211560009 |
| 21 | 21156 | 211560012 | PUEBLA | TEHUACÁN | SAN MARCOS NECOXTLA | 0111, 0145 | 211560012 |
| 21 | 21156 | 211560014 | PUEBLA | TEHUACÁN | SAN CRISTÓBAL TEPETOPÁN | 1393, 1406 | 211560014 |
| 21 | 21156 | 211560018 | PUEBLA | TEHUACÁN | SAN PABLO TEPETZINGO | 015A | 211560018 |
| 21 | 21157 | 211570001 | PUEBLA | TEHUACÁN | TEHUACÁN | 0072, 0087, 0123, 0138, 0142, 0157, 0161 | 211570001 |
| 21 | 21158 | 211580001 | PUEBLA | TENAMPULCO | TENAMPULCO | 0046, 0050, 0065 | 211580001 |
| 21 | 21159 | 211590001 | PUEBLA | TEOPANTLÁN | TEOPANTLÁN | 0062, 0077, 0081, 0096, 0109, 0113, 0128, 0132 | 211590001 |
| 21 | 21160 | 211600001 | PUEBLA | TEOTLALCO | TEOTLALCO | 0044 | 211600001 |
| 21 | 21161 | 211610001 | PUEBLA | TEPANCO DE LÓPEZ | TEPANCO DE LÓPEZ | 0111, 0126, 022A | 211610001 |
| 21 | 21161 | 211610003 | PUEBLA | TEPANCO DE LÓPEZ | JOSÉ MARÍA PINO SUÁREZ | 0253 | 211610003 |
| 21 | 21161 | 211610004 | PUEBLA | TEPANCO DE LÓPEZ | SAN ANDRÉS CACALOAPAN | 0179, 0183, 0198, 023A | 211610004 |
| 21 | 21161 | 211610005 | PUEBLA | TEPANCO DE LÓPEZ | SAN BARTOLO TEONTEPEC | 0094, 0107, 0130, 0164, 0200, 0215 | 211610005 |
| 21 | 21162 | 211620001 | PUEBLA | TEPANCO DE LÓPEZ | SAN LUIS TEMALACAYUCA | 0249 | 211620001 |
| 21 | 21162 | 211620001 | PUEBLA | TEPANCO DE LÓPEZ | TEPANCO DE RODRÍGUEZ | 0053, 0068 | 211620001 |





| Clave de Entidad Federativa | Clave de Municipio | Clave de Localidad | Nombre de Entidad Federativa | Nombre de Municipio | Nombre de Localidad | AGEB | Clave de Localidad Actual (Junio de 2022) |
|-----------------------------|--------------------|--------------------|------------------------------|----------------------------|--|--|---|
| 21 | 21163 | 211630001 | PUEBLA | TEPATLAXCO DE HIDALGO | TEPATLAXCO DE HIDALGO | 0050, 0065, 0120, 0135, 014A, 0154 | 211630001 |
| 21 | 21164 | 211640001 | PUEBLA | TEPEACA | TEPEACA | 0151, 0166, 0170, 0185, 019A, 0202, 0240, 0255, 026A, 0274, 0289, 0293, 0306, 0310, 0325, 033A | 211640001 |
| 21 | 21164 | 211640012 | PUEBLA | TEPEACA | SAN HIPÓLITO XOCHILTENANGO | 0109, 0113, 0217, 0236, 0414, 0467, 0471 | 211640012 |
| 21 | 21164 | 211640013 | PUEBLA | TEPEACA | SAN JOSÉ CARPINTEROS | 0058 | 211640013 |
| 21 | 21164 | 211640016 | PUEBLA | TEPEACA | SAN MATEO PARRA | 0062 | 211640016 |
| 21 | 21164 | 211640019 | PUEBLA | TEPEACA | SAN NICOLÁS ZOYAPETLAYOCA | 0378, 0429, 0433, 0466 | 211640019 |
| 21 | 21164 | 211640020 | PUEBLA | TEPEACA | SAN PABLO ACTIPÁN | 0448, 0452, 0490 | 211640020 |
| 21 | 21164 | 211640024 | PUEBLA | TEPEACA | SANTIAGO AGATLÁN | 0128, 0132, 0147, 0344, 0359 | 211640024 |
| 21 | 21165 | 211650001 | PUEBLA | TEPEMAXALCO | SAN FELIPE TEPEMAXALCO | 0021 | 211650001 |
| 21 | 21166 | 211660001 | PUEBLA | TEPEOJUMA | TEPEOJUMA | 0052, 0067, 0071, 0086 | 211660001 |
| 21 | 21167 | 211670001 | PUEBLA | TEPEZINTLA | TEPEZINTLA | 0030, 0045, 005A | 211670001 |
| 21 | 21168 | 211680001 | PUEBLA | TEPEXCO | TEPEXCO | 0095, 0108, 0112, 0127, 0131 | 211680001 |
| 21 | 21168 | 211680002 | PUEBLA | TEPEXCO | CALMECA (SAN JUAN CALMECA) | 0019, 0057, 0061, 0076, 0146 | 211680002 |
| 21 | 21169 | 211690001 | PUEBLA | TEPEXCO | TEPEXI DE RODRÍGUEZ | 0073, 0088, 0092, 011A, 012A | 211690001 |
| 21 | 21170 | 211700001 | PUEBLA | TEPEYAHUALCO | TEPEYAHUALCO | 0089, 0093, 0106, 0110, 0125 | 211700001 |
| 21 | 21170 | 211700005 | PUEBLA | TEPEYAHUALCO | EL FUERTE DE LA UNIÓN | 0159, 0163, 0178, 0182, 0197, 020A, 0214 | 211700005 |
| 21 | 21170 | 211700015 | PUEBLA | TEPEYAHUALCO | SAN JOSÉ ALCHICHICA | 013A, 0144 | 211700015 |
| 21 | 21171 | 211710001 | PUEBLA | TEPEYAHUALCO DE CHAUHTEMOC | TEPEYAHUALCO DE CHAUHTEMOC | 0033, 0067, 0071 | 211710001 |
| 21 | 21172 | 211720001 | PUEBLA | TEPELA DE OCAMPO | TEPELA DE OCAMPO | 0064, 0083, 0098, 0100, 012A, 0134 | 211720001 |
| 21 | 21174 | 211740001 | PUEBLA | TEZIUTLÁN | TEZIUTLÁN | 0016, 0020, 0035, 004A, 005A, 0069, 0105, 011A, 0124, 0177, 0209, 0243, 0268, 0251, 0266, 0270, 0285, 029A, 0317, 036A, 0389, 0393, 0444 | 211740001 |
| 21 | 21174 | 211740004 | PUEBLA | TEZIUTLÁN | ATOLUCA | 0321 | 211740004 |
| 21 | 21174 | 211740016 | PUEBLA | TEZIUTLÁN | SAN JUAN ACATENO | 0302 | 211740016 |
| 21 | 21174 | 211740019 | PUEBLA | TEZIUTLÁN | SAN SEBASTIÁN | 0336 | 211740019 |
| 21 | 21174 | 211740022 | PUEBLA | TEZIUTLÁN | XOLOATENO | 0374 | 211740022 |
| 21 | 21175 | 211750001 | PUEBLA | TIANGUISMANALCO | TIANGUISMANALCO | 0051, 0066, 0070 | 211750001 |
| 21 | 21176 | 211760001 | PUEBLA | TILAPA | TILAPA | 003A, 0044, 0059, 0063 | 211760001 |
| 21 | 21177 | 211770001 | PUEBLA | TACOTEPEC DE BENITO JUÁREZ | TACOTEPEC DE BENITO JUÁREZ | 0094, 0183, 0198, 0200, 0215, 022A | 211770001 |
| 21 | 21177 | 211770010 | PUEBLA | TACOTEPEC DE BENITO JUÁREZ | SAN JOSÉ BUENAVISTA | 0022 | 211770010 |
| 21 | 21177 | 211770016 | PUEBLA | TACOTEPEC DE BENITO JUÁREZ | SAN MARCOS TACOYALCO | 0111, 0126, 0130, 023A, 0249, 0253, 030A, 0319, 0323, 0357, 0380 | 211770016 |
| 21 | 21177 | 211770019 | PUEBLA | TACOTEPEC DE BENITO JUÁREZ | SANTA MARÍA LA ALTA | 0037, 0145, 015A, 016A, 0179 | 211770019 |
| 21 | 21177 | 211770020 | PUEBLA | TACOTEPEC DE BENITO JUÁREZ | SANTO NOMBRE | 0268, 0338, 0342 | 211770020 |
| 21 | 21178 | 211780001 | PUEBLA | TACUILLOTEPEC | TACUILLOTEPEC | 0053, 0068, 0072 | 211780001 |
| 21 | 21179 | 211790001 | PUEBLA | TLACHICHUCA | TLACHICHUCA | 0192, 0205, 021A, 022A, 0239, 0243, 0262 | 211790001 |
| 21 | 21179 | 211790018 | PUEBLA | TLACHICHUCA | INDEPENDENCIA (SANTA MARÍA ASERRADERO) | 0277, 0281 | 211790018 |
| 21 | 21180 | 211800001 | PUEBLA | TLAHUAPAN | TLAHUAPAN | 0066, 0070, 0085, 009A | 211800001 |
| 21 | 21180 | 211800005 | PUEBLA | TLAHUAPAN | GUADALUPE ZARAGOZA | 0225, 023A | 211800005 |
| 21 | 21180 | 211800013 | PUEBLA | TLAHUAPAN | SAN MIGUEL TIANGUISTENCO | 0136, 0140, 0155 | 211800013 |
| 21 | 21180 | 211800015 | PUEBLA | TLAHUAPAN | SAN RAFAEL IXTAPALUCAN | 016A, 0174, 0189 | 211800015 |
| 21 | 21180 | 211800018 | PUEBLA | TLAHUAPAN | SANTA MARÍA TEXMELUCAN | 0193, 0206, 0210 | 211800018 |
| 21 | 21180 | 211800019 | PUEBLA | TLAHUAPAN | SANTIAGO COLTZINGO | 0244, 0259, 0263 | 211800019 |
| 21 | 21181 | 211810001 | PUEBLA | TLATENANGO | TLATENANGO | 0044, 0063, 0078 | 211810001 |
| 21 | 21182 | 211820001 | PUEBLA | TLANEPANTLA | TLANEPANTLA | 0041, 0056, 0060 | 211820001 |
| 21 | 21183 | 211830001 | PUEBLA | TLAOLA | TLAOLA | 0034 | 211830001 |
| 21 | 21183 | 211830011 | PUEBLA | TLAOLA | CHICAHUXTLA | 0087 | 211830011 |
| 21 | 21183 | 211830022 | PUEBLA | TLAOLA | XALTEPUXTLA | 0068, 0072 | 211830022 |

(Handwritten signature or mark)





| Clave de Entidad Federativa | Clave de Municipio | Clave de Localidad | Nombre de Entidad Federativa | Nombre de Municipio | Nombre de Localidad | AGEB | Clave de Localidad Actual (junio de 2022) |
|-----------------------------|--------------------|--------------------|------------------------------|-----------------------------|---------------------------------------|--|---|
| 21 | 21183 | 211830023 | PUEBLA | TLAOILA | XOCHINACATLAN | | 211830023 |
| 21 | 21184 | 211840001 | PUEBLA | TLAPACOYA | TLAPACOYA | 0053 | 211840001 |
| 21 | 21185 | 211850001 | PUEBLA | TLAPANALA | TLAPANALA | 001A | 211850001 |
| 21 | 21186 | 211860001 | PUEBLA | TLATLAUQUITEPEC | CIUDAD DE TLATLAUQUITEPEC | 0093, 0125, 0178, 0182, 0214 | 211860001 |
| 21 | 21186 | 211860024 | PUEBLA | TLATLAUQUITEPEC | OCOTLAN DE BETANCOURT | 0257, 0271, 0286, 0290, 0303 | 211860024 |
| 21 | 21186 | 211860025 | PUEBLA | TLATLAUQUITEPEC | OYAMELES | 0248, 0252 | 211860025 |
| 21 | 21186 | 211860040 | PUEBLA | TLATLAUQUITEPEC | XONOCJAUHTLA | 0197, 020A | 211860040 |
| 21 | 21187 | 211870001 | PUEBLA | TLAXCO | EL MIRADOR | 0233 | 211860046 |
| 21 | 21188 | 211880001 | PUEBLA | TOCHIMILCO | TLAXCO | 0029 | 211860046 |
| 21 | 21188 | 211880002 | PUEBLA | TOCHIMILCO | TOCHIMILCO | 005A, 0064, 0079, 0083, 0098 | 211870001 |
| 21 | 21189 | 211890001 | PUEBLA | TOCHTEPEC | LA MAGDALENA YANCUITLALPAN | 0100 | 211880001 |
| 21 | 21189 | 211890009 | PUEBLA | TOCHTEPEC | TOCHTEPEC | 0115 | 211880002 |
| 21 | 21189 | 211890010 | PUEBLA | TOCHTEPEC | SAN LORENZO OMETEPEC | 0131, 0146, 0150, 0165, 017A | 211880006 |
| 21 | 21191 | 211910001 | PUEBLA | TOTOLTEPEC DE GUERRERO | SAN MARTIN CALTENCO | 0108, 0184, 0199, 024A | 211890001 |
| 21 | 21192 | 211920001 | PUEBLA | TULCINGO | TOTOLTEPEC DE GUERRERO | 0043, 0058, 0062 | 211890009 |
| 21 | 21193 | 211930001 | PUEBLA | TUZAMAPAN DE GALEANA | TULCINGO DE VALLE | 006A, 0074, 0089, 0093, 0106, 0110, 0125, 013A, 0144 | 211900001 |
| 21 | 21194 | 211940001 | PUEBLA | TZICATLACOYAN | TUZAMAPAN DE GALEANA | 0033 | 211910001 |
| 21 | 21194 | 211940001 | PUEBLA | VENUSTIANO CARRANZA | TZICATLACOYAN | 005A, 0064 | 211920001 |
| 21 | 21194 | 211940012 | PUEBLA | VENUSTIANO CARRANZA | VENUSTIANO CARRANZA | 0095, 0108, 0131, 0216, 0220, 0235, 031A | 211930001 |
| 21 | 21194 | 211940016 | PUEBLA | VENUSTIANO CARRANZA | CORONEL TITO HERNANDEZ (MARIA ANDREA) | 0150, 0185 | 211940001 |
| 21 | 21195 | 211950001 | PUEBLA | VICENTE GUERRERO | CIUDAD DE LAZARO CÁRDENAS | 017A, 018A, 0199, 0201, 024A, 025A, 0269, 0273, 0288, 0292, 0305, 032A, 0339, 0343, 0359, 0362, 0377 | 211940016 |
| 21 | 21195 | 211950014 | PUEBLA | VICENTE GUERRERO | SANTA MARIA DEL MONTE | 0054, 0069, 0073, 0092 | 211950001 |
| 21 | 21196 | 211960001 | PUEBLA | VICENTE GUERRERO | TEPATLAN | 0105 | 211950014 |
| 21 | 21197 | 211970001 | PUEBLA | XAYACATLAN DE BRAVO | TEPETZITZINTLA | 0088 | 211950016 |
| 21 | 21197 | 211970001 | PUEBLA | XAYACATLAN DE BRAVO | XAYACATLAN DE BRAVO | 0047, 0051, 0070 | 211960001 |
| 21 | 21197 | 211970029 | PUEBLA | XICOTEPEC | XICOTEPEC DE JUÁREZ | 0114, 0129, 0133, 0186, 0190, 0203, 0218, 0275, 028A, 029A, 0307, 0311, 0326, 0330 | 211960001 |
| 21 | 21198 | 211980001 | PUEBLA | XICOTEPEC | VILLA AVILA CAMACHO (LA CEIBA) | 0222, 0237, 0241, 0256, 0260 | 211970001 |
| 21 | 21199 | 211990001 | PUEBLA | XIUTETELCO | XICOTLAN | 0041 | 211970029 |
| 21 | 21199 | 211990008 | PUEBLA | XIUTETELCO | SAN JUAN XIUTETELCO | 0053, 0068, 0072, 0087 | 211980001 |
| 21 | 21199 | 211990009 | PUEBLA | XIUTETELCO | SAN ANDRÉS | 0091 | 211990001 |
| 21 | 21199 | 211990016 | PUEBLA | XIUTETELCO | SAN FRANCISCO | 0092 | 211990008 |
| 21 | 21200 | 212000001 | PUEBLA | XOCHIAHPULCO | XALTIPAN | 0104, 0119 | 211990009 |
| 21 | 21201 | 212010001 | PUEBLA | XOCHILTEPEC | CINCO DE MAYO | 0056, 0060 | 211990016 |
| 21 | 21202 | 212020001 | PUEBLA | XOCHITLÁN DE VICENTE SUÁREZ | XOCHILTEPEC | 002A, 0034 | 212000001 |
| 21 | 21202 | 212020010 | PUEBLA | XOCHITLÁN DE VICENTE SUÁREZ | XOCHITLÁN DE VICENTE SUÁREZ | 007A, 0084, 0099, 0101 | 212010001 |
| 21 | 21203 | 212030001 | PUEBLA | XOCHITLAN TODOS SANTOS | ZOATEPCAN | 0116 | 212020010 |
| 21 | 21204 | 212040001 | PUEBLA | YAONAHUAC | XOCHITLAN | 0077, 0081, 0096, 0109, 0113 | 212030001 |
| 21 | 21205 | 212050001 | PUEBLA | YEHUALTEPEC | YAONAHUAC | 0036, 0055, 006A | 212040001 |
| 21 | 21205 | 212050006 | PUEBLA | YEHUALTEPEC | YEHUALTEPEC | 040A | 212050001 |
| 21 | 21205 | 212050007 | PUEBLA | YEHUALTEPEC | SAN GABRIEL TEIZOYOCAN | 0103, 0118, 0122, 0298, 0315, 0349, 0419, 0438, 0442 | 212050006 |
| 21 | 21206 | 212060001 | PUEBLA | ZACAPALA | SAN MIGUEL ZOZUITLA | 0160, 0175, 018A, 0245, 025A, 026A, 0353 | 212050007 |
| 21 | 21207 | 212070001 | PUEBLA | ZACAPOAXTLA | ZACAPOAXTLA | 0045, 005A | 212060001 |
| 21 | 21207 | 212070005 | PUEBLA | ZACAPOAXTLA | ZACAPOAXTLA | 0019, 0080, 0095, 0150, 025A | 212060001 |
| 21 | 21207 | 212070011 | PUEBLA | ZACAPOAXTLA | CONALTEPEC | 0165, 017A | 212070001 |
| 21 | 21207 | 212070012 | PUEBLA | ZACAPOAXTLA | LA LIBERTAD | 0184, 0199, 0273 | 212070005 |
| 21 | 21207 | 212070018 | PUEBLA | ZACAPOAXTLA | LAS LOMAS | 0201, 0269 | 212070011 |
| 21 | 21207 | 212070018 | PUEBLA | ZACAPOAXTLA | TATOXCAC | 0216 | 212070012 |





| Clave de Entidad Federativa | Clave de Municipio | Clave de Localidad | Nombre de Entidad Federativa | Nombre de Municipio | Nombre de Localidad | AGEB | Clave de Localidad Actual (junio de 2022) |
|-----------------------------|--------------------|--------------------|------------------------------|----------------------|---------------------------------------|--|---|
| 21 | 21207 | 212070021 | PUEBLA | ZACAPOAXTLA | XALACAPAN | 0127, 0131 | 212070021 |
| 21 | 21208 | 212080001 | PUEBLA | ZACATLÁN | ZACATLÁN | 0105, 011A, 0124, 0139, 0143, 0158, 0162, 0177, 0196, 0247, 0251 | 212080001 |
| 21 | 21208 | 212080004 | PUEBLA | ZACATLÁN | ATZINGO (LA CUMBRE) | 0270, 0285 | 212080004 |
| 21 | 21208 | 212080015 | PUEBLA | ZACATLÁN | JICOLAPA | 029A, 0302 | 212080015 |
| 21 | 21209 | 212090001 | PUEBLA | ZAPOTITLÁN | ZAPOTITLÁN SALINAS | 0085, 009A, 0140 | 212090001 |
| 21 | 21210 | 212100001 | PUEBLA | ZAPOTITLÁN DE MÉNDEZ | ZAPOTITLÁN DE MÉNDEZ | 0029 | 212100001 |
| 21 | 21211 | 212110001 | PUEBLA | ZARAGOZA | ZARAGOZA | 0030, 0045, 005A, 0064, 0079, 0083, 0098, 0100 | 212110001 |
| 21 | 21212 | 212120001 | PUEBLA | ZAUTLA | SANTIAGO ZAUTLA | 0057 | 212120001 |
| 21 | 21213 | 212130001 | PUEBLA | ZAUTLA | SAN MIGUEL TENEXTATILOYAN | 0061, 0076, 0080 | 212130001 |
| 21 | 21214 | 212140001 | PUEBLA | ZIHUATEUTLA | ZIHUATEUTLA | 0035 | 212140001 |
| 21 | 21215 | 212150001 | PUEBLA | ZINACATEPEC | SAN SEBASTIÁN ZINACATEPEC | 0013, 0047, 0051, 0066, 0070, 0085 | 212150001 |
| 21 | 21216 | 212160001 | PUEBLA | ZONGOZOTLA | ZONGOZOTLA | 003A, 0044, 0059 | 212160001 |
| 21 | 21217 | 212170001 | PUEBLA | ZOQUIJTLÁN | ZOQUIJTLÁN | 0022 | 212170001 |
| 21 | 21217 | 212170002 | PUEBLA | ZOQUIJTLÁN | ZOQUIJTLÁN (SAN ANTONIO) | 0053, 0072, 0087, 0091, 0104 | 212170002 |
| 21 | 21217 | 212170010 | PUEBLA | ZOQUIJTLÁN | XITLAMA | 0119 | 212170010 |
| 22 | 22001 | 220010001 | QUERÉTARO | AMEALCO DE BONFIL | AMEALCO DE BONFIL | 0095, 0108, 0112, 0131 | 220010001 |
| 22 | 22002 | 220020001 | QUERÉTARO | PINAL DE AMOLES | PINAL DE AMOLES | 0092, 011A | 220020001 |
| 22 | 22003 | 220030001 | QUERÉTARO | ARROYO SECO | ARROYO SECO | 0121, 0136, 0140 | 220030001 |
| 22 | 22004 | 220040001 | QUERÉTARO | CADEREYTA DE MONTES | CADEREYTA DE MONTES | 0171, 0307, 0311, 0326 | 220040001 |
| 22 | 22004 | 220040072 | QUERÉTARO | CADEREYTA DE MONTES | EL PALMAR (SANTA MARIA DEL PALMAR) | 0275, 028A | 220040072 |
| 22 | 22004 | 220040129 | QUERÉTARO | CADEREYTA DE MONTES | VIZARRÓN DE MONTES | 035A | 220040129 |
| 22 | 22005 | 220050001 | QUERÉTARO | COLÓN | COLÓN | 0145, 015A, 0164, 0179 | 220050001 |
| 22 | 22005 | 220050002 | QUERÉTARO | COLÓN | AJUCHITLÁN | 0126, 0130, 0183, 0198, 0200 | 220050002 |
| 22 | 22005 | 220050006 | QUERÉTARO | COLÓN | EL BLANCO | 0234 | 220050006 |
| 22 | 22005 | 220050013 | QUERÉTARO | COLÓN | ESPERANZA | 0272, 0287 | 220050013 |
| 22 | 22005 | 220050043 | QUERÉTARO | COLÓN | SAN ILDEFONSO | 0304 | 220050043 |
| 22 | 22006 | 220060001 | QUERÉTARO | CORREGIDORA | LA NUEBLITA | 0104, 0285, 0763, 0994, 1009 | 220060001 |
| 22 | 22006 | 220060044 | QUERÉTARO | CORREGIDORA | SAN JOSÉ DE LOS OLIVERA | 0956 | 220060044 |
| 22 | 22007 | 220070001 | QUERÉTARO | CORREGIDORA | VENCEREMOS | 0706 | 220070001 |
| 22 | 22007 | 220070003 | QUERÉTARO | EZEQUIEL MONTES | EZEQUIEL MONTES | 0050, 0065, 007A, 0084, 0154, 0169, 0224, 0239 | 220070003 |
| 22 | 22007 | 220070047 | QUERÉTARO | EZEQUIEL MONTES | BERNAL | 0099, 0101, 0192, 0205, 0258 | 220070047 |
| 22 | 22008 | 220080017 | QUERÉTARO | HUIMILPÁN | VILLA PROGRESO | 0135, 014A, 0173, 0188, 021A, 0243, 0262 | 220080017 |
| 22 | 22008 | 220080037 | QUERÉTARO | HUIMILPÁN | LAGUNILLAS | 0113 | 220080037 |
| 22 | 22009 | 220090001 | QUERÉTARO | JALPAN DE SIERRA | EL VEGIL | 0128 | 220090001 |
| 22 | 22010 | 220100001 | QUERÉTARO | LANDA DE MATAMOROS | JALPAN DE SIERRA | 0055, 0144, 0159, 0178, 0233, 0248, 0252, 0267, 0271, 0286, 0303, 0318, 0322 | 220100001 |
| 22 | 22011 | 220110004 | QUERÉTARO | EL MARQUÉS | LANDA DE MATAMOROS | 0107, 0111, 0126, 0130, 0145 | 220110004 |
| 22 | 22011 | 220110005 | QUERÉTARO | EL MARQUÉS | ALFAJAYUCAN | 0477, 0513 | 220110005 |
| 22 | 22011 | 220110006 | QUERÉTARO | EL MARQUÉS | AMAZCALA | 0123 | 220110006 |
| 22 | 22011 | 220110017 | QUERÉTARO | EL MARQUÉS | ATONGO | 0231 | 220110017 |
| 22 | 22011 | 220110026 | QUERÉTARO | EL MARQUÉS | GENERAL LÁZARO CÁRDENAS (EL COLORADO) | 0180, 0439 | 220110026 |
| 22 | 22011 | 220110032 | QUERÉTARO | EL MARQUÉS | CHICHIMEQUILLAS | 0142 | 220110032 |
| 22 | 22011 | 220110045 | QUERÉTARO | EL MARQUÉS | LA GRIEGA | 0246, 0443, 0458 | 220110045 |
| 22 | 22011 | 220110049 | QUERÉTARO | EL MARQUÉS | SAN JOSÉ NAVAJAS | 0674 | 220110049 |
| 22 | 22011 | 220110058 | QUERÉTARO | EL MARQUÉS | LA PIEDAD (SAN MIGUEL COLORADO) | 0509 | 220110058 |
| 22 | 22011 | 220110067 | QUERÉTARO | EL MARQUÉS | SALDARRAGA | 0320, 0392 | 220110067 |
| 22 | 22011 | 220110073 | QUERÉTARO | EL MARQUÉS | SANTA CRUZ | 0212, 0496 | 220110073 |
| 22 | 22011 | 220110380 | QUERÉTARO | EL MARQUÉS | TIERRA BLANCA | 0250 | 220110380 |
| 22 | 22012 | 220120001 | QUERÉTARO | PEDRO ESCOBEDO | SAN ISIDRO MIRANDA | 0284, 0299 | 220120001 |
| 22 | 22012 | 220120001 | QUERÉTARO | PEDRO ESCOBEDO | PEDRO ESCOBEDO | 0154, 0402 | 220120001 |





| Clave de Entidad Federativa | Clave de Municipio | Clave de Localidad | Nombre de Entidad Federativa | Nombre de Municipio | Nombre de Localidad | AGEB | Clave de Localidad Actual (junio de 2022) |
|-----------------------------|--------------------|--------------------|------------------------------|---------------------|---------------------------------------|--|---|
| 22 | 22012 | 220120002 | QUERÉTARO | PEDRO ESCOBEDO | EPÍGMENIO GONZÁLEZ (EL AHORCADO) | 0296 | 220120002 |
| 22 | 22012 | 220120003 | QUERÉTARO | PEDRO ESCOBEDO | AJUCHITLANCITO | 0328 | 220120003 |
| 22 | 22012 | 220120011 | QUERÉTARO | PEDRO ESCOBEDO | LA D | 0169, 0173 | 220120011 |
| 22 | 22012 | 220120013 | QUERÉTARO | PEDRO ESCOBEDO | ESCOLÁSTICAS | 0351 | 220120013 |
| 22 | 22012 | 220120020 | QUERÉTARO | PEDRO ESCOBEDO | LA LIRA | 007A, 008A, 0188 | 220120020 |
| 22 | 22012 | 220120026 | QUERÉTARO | PEDRO ESCOBEDO | SAN CLEMENTE | 0243 | 220120026 |
| 22 | 22012 | 220120029 | QUERÉTARO | PEDRO ESCOBEDO | SAN FANDILA | 0192 | 220120029 |
| 22 | 22012 | 220120031 | QUERÉTARO | PEDRO ESCOBEDO | EL SAUZ (SAUZ ALTO, SAUZ BAJO) | 0258, 0440, 0474 | 220120031 |
| 22 | 22014 | 220140001 | QUERÉTARO | QUERÉTARO | SANTIAGO DE QUERÉTARO | 0572, 0642, 0835, 0873, 0924, 1373, 1405, 1547, 1566, 1941, 1956, 1960, 196A, 1994, 2009, 2066, 2085, 2140, 2668, 2687, 2704, 2719, 2723, 2846, 2860, 287A, 2816, 285A, 2888, 3007, 3011, 3030, 3172, 3531, 352A, 3581, 3609, 3789, 3823, 4221, 4590, 4646, 4895, 4906, 4931 | 220140001 |
| 22 | 22014 | 220140032 | QUERÉTARO | QUERÉTARO | BUENAVISTA | 2460, 2475 | 220140032 |
| 22 | 22014 | 220140051 | QUERÉTARO | QUERÉTARO | LA GOTERA | 262A | 220140051 |
| 22 | 22014 | 220140058 | QUERÉTARO | QUERÉTARO | JURIQUILLA | 3721, 5056 | 220140058 |
| 22 | 22014 | 220140069 | QUERÉTARO | QUERÉTARO | MONTENEGRO | 1602 | 220140069 |
| 22 | 22014 | 220140075 | QUERÉTARO | QUERÉTARO | PIE DE GALLO | 263A | 220140075 |
| 22 | 22014 | 220140101 | QUERÉTARO | QUERÉTARO | SAN JOSÉ EL ALTO | 3238, 3280, 3665, 369A, 4912, 5018, 5022, 5037 | 220140101 |
| 22 | 22014 | 220140103 | QUERÉTARO | QUERÉTARO | SAN MIGUELITO | 3702 | 220140103 |
| 22 | 22014 | 220140105 | QUERÉTARO | QUERÉTARO | SAN PEDRO MÁRTIR | 3098, 5060 | 220140105 |
| 22 | 22014 | 220140107 | QUERÉTARO | QUERÉTARO | SANTA MARIA MAGDALENA | 1462, 3543, 4946 | 220140107 |
| 22 | 22014 | 220140108 | QUERÉTARO | QUERÉTARO | SANTA ROSA JAUREGUI | 1335, 249A, 2511, 2579, 312A, 313A, 3149, 3168, 3312, 3327, 4768 | 220140108 |
| 22 | 22014 | 220140110 | QUERÉTARO | QUERÉTARO | LA SOLANA | 3223 | 220140110 |
| 22 | 22014 | 220140114 | QUERÉTARO | QUERÉTARO | TLACOTE EL BAJO | 2583 | 220140114 |
| 22 | 22014 | 220140117 | QUERÉTARO | QUERÉTARO | LA VERSOLLILA | 4823 | 220140117 |
| 22 | 22014 | 220140236 | QUERÉTARO | QUERÉTARO | COLINAS DE SANTA CRUZ SEGUNDA SECCIÓN | 3980 | 220140236 |
| 22 | 22015 | 220150001 | QUERÉTARO | SAN JOAQUÍN | SAN JOAQUÍN | 0052, 0067 | 220150001 |
| 22 | 22016 | 220160001 | QUERÉTARO | SAN JUAN DEL RÍO | SAN JUAN DEL RÍO | 0473, 0609, 0628, 0651, 0825, 0948, 0990, 1185, 119A, 1236, 126A, 127A, 1289, 1378, 140A, 1433, 1486 | 220160001 |
| 22 | 22016 | 220160002 | QUERÉTARO | SAN JUAN DEL RÍO | ARCILA | 090A | 220160002 |
| 22 | 22016 | 220160011 | QUERÉTARO | SAN JUAN DEL RÍO | CERRO GORDO | 158A, 1611 | 220160011 |
| 22 | 22016 | 220160024 | QUERÉTARO | SAN JUAN DEL RÍO | GALINDO (SAN JOSÉ GALINDO) | 1081 | 220160024 |
| 22 | 22016 | 220160033 | QUERÉTARO | SAN JUAN DEL RÍO | LA LLAVE | 1518 | 220160033 |
| 22 | 22016 | 220160039 | QUERÉTARO | SAN JUAN DEL RÍO | EL ORGNAL | 1503, 1537 | 220160039 |
| 22 | 22016 | 220160043 | QUERÉTARO | SAN JUAN DEL RÍO | PASO DE MATA | 0420 | 220160043 |
| 22 | 22016 | 220160049 | QUERÉTARO | SAN JUAN DEL RÍO | EL ROSARIO | 1575 | 220160049 |
| 22 | 22016 | 220160066 | QUERÉTARO | SAN JUAN DEL RÍO | SANTA ROSA XAJAY | 1039, 1043 | 220160066 |
| 22 | 22016 | 220160070 | QUERÉTARO | SAN JUAN DEL RÍO | LA VALLA | 0153, 0401, 1058 | 220160070 |
| 22 | 22016 | 220160072 | QUERÉTARO | SAN JUAN DEL RÍO | VISHÁ | 1077 | 220160072 |
| 22 | 22017 | 220170001 | QUERÉTARO | TEQUISQUIAPAN | TEQUISQUIAPAN | 0080, 0095, 0112, 0131, 0201, 0216, 024A, 0289, 0273, 0339, 0362, 0409, 0428 | 220170001 |
| 22 | 22017 | 220170002 | QUERÉTARO | TEQUISQUIAPAN | BORDO BLANCO | 0377, 0466, 0470 | 220170002 |
| 22 | 22017 | 220170006 | QUERÉTARO | TEQUISQUIAPAN | LOS CERRITOS | 049A | 220170006 |
| 22 | 22017 | 220170007 | QUERÉTARO | TEQUISQUIAPAN | LA FUENTE | 0288, 0292, 0413 | 220170007 |
| 22 | 22017 | 220170008 | QUERÉTARO | TEQUISQUIAPAN | FUENTEZUELAS | 0343, 0358 | 220170008 |
| 22 | 22017 | 220170016 | QUERÉTARO | TEQUISQUIAPAN | SAN NICOLAS | 0184, 0199 | 220170016 |
| 22 | 22017 | 220170019 | QUERÉTARO | TEQUISQUIAPAN | EL TEJOCOTE | 0381, 0396 | 220170019 |
| 22 | 22018 | 220180001 | QUERÉTARO | TOLIMÁN | TOLIMÁN | 0124, 0139, 0143, 0162, 0177 | 220180001 |
| 22 | 22018 | 220180050 | QUERÉTARO | TOLIMÁN | SAN PABLO TOLIMÁN | 0105, 011A | 220180050 |
| 23 | 23001 | 230010001 | QUINTANA ROO | COZUMEL | COZUMEL | 0028, 0032, 0051, 0070, 0403, 0418, 0422, 0441, 0456, 0723, 0738, 0742, 0757, 0760, 0795, 0808, 0812, 0827, 0831, 0899, 0901, 0916, 0920, 094A, 0973, 0992, 1007, 1026, 1030, 105A, 1083, 1096, 1100, | 230010001 |





| Clave de Entidad Federativa | Clave de Municipio | Clave de Localidad | Nombre de Entidad Federativa | Nombre de Municipio | Nombre de Localidad | AGEB | Clave de Localidad Actual (Junio de 2022) |
|-----------------------------|--------------------|--------------------|------------------------------|------------------------|--------------------------------|--|---|
| 23 | 23002 | 230020001 | QUINTANA ROO | FELIPE CARRILLO PUERTO | FELIPE CARRILLO PUERTO | 1115, 112A, 1134, 1149, 1153, 1168, 1172, 1187, 1191, 1204, 1223, 1238, 1242, 1257, 1281, 1276, 1280, 1295, 1308, 1312, 1327, 1331, 1348 | 230020001 |
| 23 | 23002 | 230020044 | QUINTANA ROO | FELIPE CARRILLO PUERTO | CHUNHUBUB | 0415, 042A, 0434, 0472, 0504, 061A, 0824, 0839, 0843, 0858, 0862, 0970, 0985, 098A, 1004, 1057, 1061, 1065, 1108, 1127, 1146, 1150, 1185, 1377, 1381, 1386, 1408, 1413, 1428, 1451, 1466, 1470, 1485, 149A, 1517, 1521, 1536 | 230020044 |
| 23 | 23002 | 230020239 | QUINTANA ROO | FELIPE CARRILLO PUERTO | SEÑOR | 0928, 1019, 1023, 1038, 117A, 1432, 1502 | 230020239 |
| 23 | 23002 | 230020248 | QUINTANA ROO | FELIPE CARRILLO PUERTO | TEPICH | 1201, 1216, 1273, 1288, 1292, 1305 | 230020248 |
| 23 | 23002 | 230020250 | QUINTANA ROO | FELIPE CARRILLO PUERTO | TIHOSUJO | 0449, 0453, 0468, 0951, 0966 | 230020250 |
| 23 | 23003 | 230030001 | QUINTANA ROO | ISLA MUJERES | ISLA MUJERES | 0018, 0130, 0145, 0200, 0215, 022A, 0234, 0249, 0253, 0357 | 230030001 |
| 23 | 23003 | 230030286 | QUINTANA ROO | ISLA MUJERES | ZONA URBANA EJIDO ISLA MUJERES | 0288, 0272, 0287, 0291, 0304, 0319, 0323, 0338, 0342, 0361 | 230030286 |
| 23 | 23004 | 230040001 | QUINTANA ROO | OTHÓN P. BLANCO | CHETUMAL | 0392, 0439, 0443, 0458, 0462, 0477, 0481, 0496, 0509, 0513, 0528, 0532, 0547, 0551, 0566, 0570, 0585, 059A, 0602, 0617, 0640, 066A, 0710, 073A, 0744, 0769, 0763, 0778, 0782, 0797, 1475, 148A, 1691, 1723, 1742, 1757, 1761, 1776, 1780, 1795, 1808, 1812, 1827, 1831, 1846, 1899, 1920, 194A, 1973, 1988, 2007, 2011, 2026, 2045, 205A, 2172, 2191, 220A, 2219, 2238, 2242, 2257, 2280, 2285, 2308, 2312, 2416, 2435, 2473, 2482, 2505, 2577, 2632, 2647, 2651, 2666, 2670, 2685, 268A, 2702, 2717, 2721, 2736, 2740, 2793, 2806, 2810, 2825, 283A, 2862, 2897, 290A, 3039, 3043, 3058, 3062, 3077, 3081, 3096, 3113, 3128, 3132, 3147, 3151, 3166, 3170, 3185, 319A, 3202, 3217, 3221, 3236, 3240, 3255, 326A, 3293, 3306, 3310 | 230040001 |
| 23 | 23004 | 230040016 | QUINTANA ROO | OTHÓN P. BLANCO | CALDERITAS | 1545, 1564, 187A, 188A, 2365, 2952, 3289 | 230040016 |
| 23 | 23004 | 230040063 | QUINTANA ROO | OTHÓN P. BLANCO | MAHAHUAL | 0015, 002A, 0034, 0049 | 230040063 |
| 23 | 23004 | 230040064 | QUINTANA ROO | OTHÓN P. BLANCO | NICOLÁS BRAVO | 1511, 2098, 2100, 2115, 212A, 2134, 2149, 2153, 2261, 237A, 2399, 2401, 251A, 252A, 2539, 2967, 2971, 2986, 3274 | 230040064 |
| 23 | 23004 | 230040123 | QUINTANA ROO | OTHÓN P. BLANCO | JAVIER ROJO GÓMEZ | 1672, 1719, 1850, 1865, 2990 | 230040123 |
| 23 | 23004 | 230040124 | QUINTANA ROO | OTHÓN P. BLANCO | ÁLVARO OBREGÓN | 1600, 1615 | 230040124 |
| 23 | 23004 | 230040201 | QUINTANA ROO | OTHÓN P. BLANCO | SERGIO BUTRÓN CASAS | 1579, 1583, 1598, 2168 | 230040201 |
| 23 | 23005 | 230050001 | QUINTANA ROO | BENITO JUÁREZ | CANCÚN | 0192, 0205, 0224, 0239, 0243, 0258, 0455, 0474, 0488, 083A, 1114, 1167, 1237, 1311, 1326, 142A, 1453, 1468, 1504, 1523, 1542, 1557, 1585, 1612, 1627, 1650, 1788, 1805, 1858, 1881, 1896, 1909, 2038, 2339, 2343, 2377, 2381, 2386, 2413, 2583, 2606, 2610, 2662, 2771, 2866, 2875, 2807, 2911, 2926, 2930, 2945, 295A, 3040, 3055, 306A, 320A, 3318, 3356, 3360, 3375, 338A, 3411, 3534, 3553, 360A, 3695, 3727, 3801, 3816, 3820, 3835, 384A, 385A, 3869, 3873, 3905, 3981, 3996, 4000, 4015, 402A, 4034, 4049, 4053, 4068, 4072, 4087, 4091, 4104, 4119, 4123, 4250, 4289, 435A, 441A, 442A, 4937, 4956, 4960, 5121, 5649 | 230050001 |
| 23 | 23005 | 230050002 | QUINTANA ROO | BENITO JUÁREZ | ALFREDO V. BONFIL | 0987, 1294, 1307, 1735, 217A, 2536, 2540, 2555, 3089, 3106, 4161, 4176 | 230050002 |
| 23 | 23006 | 230060051 | QUINTANA ROO | JOSÉ MARÍA MORELOS | DZILUCHE | 0575, 058A, 059A, 065A | 230060051 |
| 23 | 23006 | 230060069 | QUINTANA ROO | JOSÉ MARÍA MORELOS | JOSÉ MARÍA MORELOS | 0096, 0109, 0113, 0202, 0217, 0221, 0236, 0359, 0363, 0433, 0522, 0537, 0541, 0556, 0607, 0611, 0645, 066A, 0683, 0698, 0700, 0715, 0214, 0229, 038A, 039A, 0407, 0411, 0426, 0430, 0445, 046A, 047A, 0483, 0498, 0500, 0515, 052A, 053A, 0549, 0553, 0568, 0572, 0587, 0591 | 230060069 |
| 23 | 23007 | 230070001 | QUINTANA ROO | LÁZARO CÁRDENAS | KANTUNILKIN | 0014, 0029, 0033, 0048, 0052, 0067, 0315, 032A, 033A, 0349, 0353, 0368, 0372, 0387, 0391, 0404, 0419, 0423, 0438, 0442, 0460, 0527, 0531, 0546, 0550, 0669, 0673, 0698, 0692, 0705, 071A, 072A, 0739, 0762, 0777, 0796, 0809, 0828, 0832, 0847, 0855, 087A, 0889, 0893, 1008, 1012, 1027, 1031, 1046, 1065, 107A, 108A, 1099, 1101, 1173, 1188, 1192, 1205, 121A, 122A, 1239, 1258, 1262, 1277, 1281, | 230070001 |
| 23 | 23008 | 230080001 | QUINTANA ROO | SOLIDARIDAD | PLAYA DEL CARMEN | | 230080001 |





| Clave de Entidad Federativa | Clave de Municipio | Clave de Localidad | Nombre de Entidad Federativa | Nombre de Municipio | Nombre de Localidad | AGEB | Clave de Localidad Actual (junio de 2022) |
|-----------------------------|--------------------|--------------------|------------------------------|--------------------------|--------------------------|--|---|
| 23 | 23008 | 230080308 | QUINTANA ROO | SOLIDARIDAD | PUERTO AVENTURAS | 1718, 1722, 1737, 1741, 1756, 1830, 182A, 2006, 2171 | 230080308 |
| 23 | 23009 | 230090001 | QUINTANA ROO | TULUM | TULUM | 0011, 0026, 0030, 0045, 005A, 0064, 0079, 0083, 0096, 0100, 0276, 0280, 0295, 0308, 0312, 0327, 0331, 0346, 0350, 0365, 037A, 0384, 0399, 0401, 0416, 0420, 0435, 044A, 045A, 0469, 0473, 0488, 0492, 0506, 0510, 0525 | 230090001 |
| 23 | 23010 | 230100001 | QUINTANA ROO | BACALAR | BACALAR | 0120, 0027, 0031, 0046, 0050, 0065, 007A, 0084, 0099, 0101, 0116, 0120, 0135 | 230100001 |
| 23 | 23010 | 230100177 | QUINTANA ROO | BACALAR | LIMONES | 0506, 0510, 0525 | 230100177 |
| 23 | 23010 | 230100205 | QUINTANA ROO | BACALAR | MAYA BALAM | 063A | 230100205 |
| 23 | 23011 | 230110001 | QUINTANA ROO | PUERTO MORELOS | PUERTO MORELOS | 007A, 0024, 0039, 0043, 0058, 0062, 0077, 0081, 0096, 0109, 0113, 0236, 0240 | 230110001 |
| 23 | 23011 | 230110193 | QUINTANA ROO | PUERTO MORELOS | LEONA VICARIO | 0128, 0132, 0147, 0151, 0166, 0170, 0185, 019A | 230110193 |
| 24 | 24001 | 240010001 | SAN LUIS POTOSÍ | AHUALULCO | AHUALULCO DEL SONIDO 13 | 0094, 0107, 0111, 0126, 0145, 0164, 0179, 0183, 0215, 0234, 0249 | 240010001 |
| 24 | 24002 | 240020001 | SAN LUIS POTOSÍ | ALAJUINES | ALAJUINES | 0072, 0087, 0091, 0104, 0119 | 240020001 |
| 24 | 24003 | 240030001 | SAN LUIS POTOSÍ | AQUISMÓN | AQUISMÓN | 0120, 0135, 014A, 0154, 0169, 0173, 0188 | 240030001 |
| 24 | 24004 | 240040001 | SAN LUIS POTOSÍ | ARMADILLO DE LOS INFANTE | ARMADILLO DE LOS INFANTE | 0081 | 240040001 |
| 24 | 24005 | 240050001 | SAN LUIS POTOSÍ | CÁRDENAS | CÁRDENAS | 0110, 0125, 013A, 0144, 0159, 0163, 0178, 0182, 0197, 020A, 0214, 0229, 0233, 0248, 0252, 0267, 0271, 0286, 0290, 0303, 0318, 0322, 0337, 0341, 0356, 0360, 0375, 038A, 039A, 0407, 0411, 0426, 0430, 0445 | 240050001 |
| 24 | 24006 | 240060001 | SAN LUIS POTOSÍ | CATORCE | REAL DE CATORCE | 0194, 0207, 0211, 0226, 0230, 0245, 025A | 240060001 |
| 24 | 24007 | 240070001 | SAN LUIS POTOSÍ | CDRAL | CDRAL | 0115, 0172, 0187, 0191, 0204, 0219, 0223, 0238, 0257, 0276, 0280, 0295, 0327, 0331, 0389 | 240070001 |
| 24 | 24008 | 240080001 | SAN LUIS POTOSÍ | CERRITOS | CERRITOS | 0076, 0080, 0127, 0131, 0150, 0184, 0201, 0216, 0220, 024A, 0339, 0362, 0396, 0428, 0485 | 240080001 |
| 24 | 24010 | 240100001 | SAN LUIS POTOSÍ | CIUDAD DEL MAIZ | CIUDAD DEL MAIZ | 045A, 0657, 0661, 0676, 0680, 0695, 0731, 0746, 0799, 0801, 0816, 0854, 0873, 0888, 0892, 0905, 091A, 0939, 0943 | 240100001 |
| 24 | 24010 | 240100065 | SAN LUIS POTOSÍ | CIUDAD DEL MAIZ | PALOMAS | 0958, 0962, 0977, 0981 | 240100065 |
| 24 | 24011 | 240110001 | SAN LUIS POTOSÍ | CIUDAD FERNÁNDEZ | CIUDAD FERNÁNDEZ | 0067, 0071, 0086, 0118, 0137, 0141, 0156, 0175, 018A, 0194, 0207, 0211, 0226, 0230, 0245 | 240110001 |
| 24 | 24012 | 240120001 | SAN LUIS POTOSÍ | TANCANHUITZ | TANCANHUITZ | 0045, 005A, 0064, 0079, 0083, 0098, 0100, 0115 | 240120001 |
| 24 | 24013 | 240130001 | SAN LUIS POTOSÍ | CIUDAD VALLES | CIUDAD VALLES | 0199, 0216, 0220, 0235, 024A, 0254, 0273, 0413, 0447, 0486, 0470, 0485, 049A, 0589, 0593, 0659, 0682, 0771, 0790, 0803, 0816, 0875, 088A, 0894, 0907, 0911, 0926, 0930, 0945, 095A, 0964, 0979, 0983, 0998, 1002, 1017, 1021, 1036, 1040, 1055, 106A, 107A, 1089, 1093, 1106, 1110, 1125, 113A, 1144, 1159, 1163, 1178, 1182, 1197, 120A, 1214, 1229, 1233, 1248, 1252, 1267, 1271, 1286, 1290, 1303, 1322, 1337, 1341, 1356, 1360, 1375, 138A, 1407, 1411, 1426, 1430, 1445, 146A, 1475, 1483, 1498, 1500, 1515, 152A, 153A, 1549, 1553, 1568, 1572, 1587, 1591, 1604, 1619, 1623, 1638, 1657, 1661, 1676, 1680, 1695, 1708, 1712, 1727, 1731, 1746, 1750, 1765, 177A, 1784, 1799, 1801, 1816, 1820, 1835, 184A, 1854, 1869, 1873, 1888, 1892, 1905, 191A, 1924, 1939, 1943, 1958, 1962, 1977, 1981 | 240130001 |
| 24 | 24013 | 240130162 | SAN LUIS POTOSÍ | CIUDAD VALLES | RASCÓN | 0841, 0856, 0860, 1642 | 240130162 |
| 24 | 24014 | 240140001 | SAN LUIS POTOSÍ | COXCATLÁN | COXCATLÁN | 0035, 004A, 0054, 0069, 0073 | 240140001 |
| 24 | 24015 | 240150001 | SAN LUIS POTOSÍ | CHARCAS | CHARCAS | 023A, 0278, 0329, 0333, 0348, 0390, 0422, 0437, 0456, 0460, 0475, 0494, 0507, 0526, 055A | 240150001 |





| Clave de Entidad Federativa | Clave de Municipio | Clave de Localidad | Nombre de Entidad Federativa | Nombre de Municipio | Nombre de Localidad | AGEB | Clave de Localidad Actual (Junio de 2022) |
|-----------------------------|--------------------|--------------------|------------------------------|-----------------------------|---------------------------------|--|---|
| 24 | 24016 | 240160001 | SAN LUIS POTOSÍ | EBANO | EBANO | 0097, 0148, 0256, 028A, 0294, 0307, 0326, 0345, 0379, 0383, 0434, 0453, 0468, 0523, 0536, 0542, 0612 | 240160001 |
| 24 | 24016 | 240160005 | SAN LUIS POTOSÍ | EBANO | PUJAL COY | 0190, 0203, 0449, 0472, 0504, 0519, 0627 | 240160005 |
| 24 | 24016 | 240160091 | SAN LUIS POTOSÍ | EBANO | PONCIANO ARRIAGA | 0398, 0400, 0415, 042A, 0487, 0491, 0561, 0576, 0595 | 240160091 |
| 24 | 24017 | 240170001 | SAN LUIS POTOSÍ | GUADALCÁZAR | GUADALCÁZAR | 0395, 0408, 0412 | 240170001 |
| 24 | 24018 | 240180001 | SAN LUIS POTOSÍ | HUEHUETLAN | HUEHUETLAN | 003A, 0034, 0049 | 240180001 |
| 24 | 24019 | 240190001 | SAN LUIS POTOSÍ | LAGUNILLAS | LAGUNILLAS | 0101, 0116 | 240190001 |
| | | | | | | 0051, 0070, 0085, 030A, 0329, 0333, 0348, 0352, 0371, 0386, 0390, 0403, 0418, 0422, 0437, 0441, 0456, 0460, 0475, 048A, 0494, 0507, 0511, 0526, 0530, 0545, 055A, 0564, 0578, 0583, 0598, 0600, 0615, 062A, 0634, 0649, 0653, 0691, 0723, 0738, 0742, 0761, 0776, 0780, 0785, 0827, 0831, 0846, 0850, 087A, 0884, 0901, 0916, 0920, 0935, 094A, 0959, 0973, 0992, 1007, 1011, 1026, 105A, 106A, 1079, 1083, 1088, 1100, 1115, 112A, 1134, 1149, 1153, 1168, 1172, 1187, 1191, 1204, 1219, 1223 | |
| 24 | 24021 | 240210001 | SAN LUIS POTOSÍ | MEXQUITIC DE CARMONA | MEXQUITIC DE CARMONA | 010A, 0129, 0133, 0148, 0152, 0167, 0171, 0186, 0190 | 240210001 |
| 24 | 24021 | 240210071 | SAN LUIS POTOSÍ | MEXQUITIC DE CARMONA | SAN MARCOS (SAN MARCOS CARMONA) | 0097, 0218, 0222, 0237, C241, 0256, 0260 | 240210071 |
| 24 | 24022 | 240220001 | SAN LUIS POTOSÍ | MOCTEZUMA | MOCTEZUMA | 0179, 0183, 0198, 0200, C215, 022A, 023A, 0249, 0272, 0287, 0291, 0338, 0376 | 240220001 |
| 24 | 24023 | 240230001 | SAN LUIS POTOSÍ | RAYÓN | RAYÓN | 0138, 0195, 0208, 0212, 0227, 0231, 0245, 0299, 0316 | 240230001 |
| 24 | 24024 | 240240001 | SAN LUIS POTOSÍ | RIOVERDE | RIOVERDE | 0037, 0192, 0205, 031A, 032A, 0417, 0421, 046A, 054A, 0559, 0592, 0597, 060A, 0614, 0629, 0633, 0648, 0652, 0667, 0671, 0686, 0690, 0703, 0718, 0722, 0737, 0741, 0756, 0760, 0775, 078A, 0794, 0807, 0811, 0826, 0830, 0845, 085A, 0864, 0879, 0883, 0898, 0900, 0915 | 240240001 |
| 24 | 24025 | 240250001 | SAN LUIS POTOSÍ | SALINAS | SALINAS DE HIDALGO | 0221, 0236, 026A, 0289, 0293, 0359, 0363, 0429, 0448, 0452, 0467, 0471, 0486, 0490 | 240250001 |
| 24 | 24026 | 240260001 | SAN LUIS POTOSÍ | SAN ANTONIO | SAN ANTONIO | 0040, 006A | 240260001 |
| 24 | 24027 | 240270001 | SAN LUIS POTOSÍ | SAN CIRO DE ACOSTA | SAN CIRO DE ACOSTA | 0141, 0175, 018A, 0194, 0207, 0211, 0226, 0230, 0245, 025A, 026A, 0279, 0283, 0298, 0300, 0315, 032A, 033A, 0349, 0353, 0368, 0372, 0387 | 240270001 |
| 24 | 24028 | 240280001 | SAN LUIS POTOSÍ | SAN LUIS POTOSÍ | SAN LUIS POTOSÍ | 0257, 0399, 0755, 0878, 1077, 1344, 1359, 1471, 1787, 1804, 2018, 2022, 2249, 2412, 2450, 247A, 262A, 279A, 2817, 286A, 2982, 2997, 304A, 3158, 3251, 3266, 3336, 3410, 3497, 350A, 3514, 3533, 3730, 3745, 375A, 3923, 4090, 4226, 4230, 4404, 4495, 4584, 4777, 4832, 5099, 5116, 5120, 5169, 5239, 5258 | 240280001 |
| 24 | 24028 | 240280239 | SAN LUIS POTOSÍ | SAN LUIS POTOSÍ | LAGUNA DE SANTA RITA | 425A | 240280239 |
| 24 | 24028 | 240280252 | SAN LUIS POTOSÍ | SAN LUIS POTOSÍ | ESCALERILLAS | 2751, 2766, 2770, 3321, 3938 | 240280252 |
| 24 | 24028 | 240280264 | SAN LUIS POTOSÍ | SAN LUIS POTOSÍ | LA PILA | 2732, 2747, 3340 | 240280264 |
| 24 | 24029 | 240290001 | SAN LUIS POTOSÍ | CHALCHICUAUTLA | SAN MARTÍN CHALCHICUAUTLA | 0080, 0095, 0108, 0112 | 240290001 |
| 24 | 24030 | 240300001 | SAN LUIS POTOSÍ | SAN NICOLÁS TOLENTINO | SAN NICOLÁS TOLENTINO | 0074, 0093, 0110 | 240300001 |
| 24 | 24031 | 240310001 | SAN LUIS POTOSÍ | SANTA CATARINA | SANTA CATARINA | 0207, 0226, 0279, 0283, 0298, 0300, 0315, 032A, 033A, 0387, 0404, 0419, 0423, 0442, 0457 | 240310001 |
| 24 | 24032 | 240320001 | SAN LUIS POTOSÍ | SANTA MARÍA DEL RÍO | SANTA MARÍA DEL RÍO | 0076, 0090, 0108, 0131, 0146, 0150, 0165, 017A, 0184, 0199, 0201, 0216, 0220, 0235, 024A | 240320001 |
| 24 | 24033 | 240330001 | SAN LUIS POTOSÍ | SANTO DOMINGO | SANTO DOMINGO | 0076, 0090, 0108, 0131, 0146, 0150, 0165, 017A, 0184, 0199, 0201, 0216, 0220, 0235, 024A | 240330001 |
| 24 | 24034 | 240340001 | SAN LUIS POTOSÍ | SAN VICENTE TANCUAYALAB | SAN VICENTE TANCUAYALAB | 0247, 0321, 0336, 0340, 0425, 043A, 0571, 0783, 0798, 0815, 0834, 0868, 0887, 0942, 0976, 1086, 1118, 1194, 125A, 126A, 1279, 1298, 133A, 1391, 1495, 1512, 1527, 1550, 1739 | 240340001 |
| 24 | 24035 | 240350001 | SAN LUIS POTOSÍ | SOLEDAD DE GRACIANO SANCHEZ | SOLEDAD DE GRACIANO SANCHEZ | 1211, 1599 | 240350001 |
| 24 | 24035 | 240350026 | SAN LUIS POTOSÍ | SOLEDAD DE GRACIANO SANCHEZ | RANCHO NUEVO | | 240350026 |
| 24 | 24036 | 240360001 | SAN LUIS POTOSÍ | TAMASOPO | TAMASOPO | 0210, 0225, 023A, 0263, 0314, 0329, 0333, 0386 | 240360001 |
| 24 | 24036 | 240360003 | SAN LUIS POTOSÍ | TAMASOPO | AGUA BUENA | 0278, 0282, 0297, 030A, 0390 | 240360003 |
| 24 | 24036 | 240360064 | SAN LUIS POTOSÍ | TAMASOPO | TAMBACA | 0189, 0244, 0259, 0348, 0352, 0367, 0371 | 240360064 |





| Clave de Entidad Federativa | Clave de Municipio | Clave de Localidad | Nombre de Entidad Federativa | Nombre de Municipio | Nombre de Localidad | AGEB | Clave de Localidad Actual (Junio de 2022) |
|-----------------------------|--------------------|--------------------|------------------------------|----------------------|-----------------------|---|---|
| 24 | 24037 | 240370001 | SAN LUIS POTOSÍ | TAMAZUNCHALE | TAMAZUNCHALE | 0063, 0078, 0114, 0148, 0256, 0260, 0275, 028A, 029A, 0307, 0311, 0326, 0330, 0386, 0400, 0415, 042A, 0434, 0449, 0472, 0487, 0491, 0504, 0523, 0538, 0542, 0557, 0561, 0576, 0580 | 240370001 |
| 24 | 24037 | 240370033 | SAN LUIS POTOSÍ | TAMAZUNCHALE | CHAPULHUACANITO | 0152, 0167, 0203, 0345, 035A, 0364, 0379, 0453, 0468, 0519, 0595, 0608 | 240370033 |
| 24 | 24038 | 240380001 | SAN LUIS POTOSÍ | TAMPACÁN | TAMPACÁN | 0056, 0060, 0075, 008A, 0094 | 240380001 |
| 24 | 24039 | 240390001 | SAN LUIS POTOSÍ | TAMPAMOLÓN CORONA | TAMPAMOLÓN CORONA | 0049, 0053, 0069, 0072, 0087, 0091, 0104, 0119, 0123, 0138, 0142, 0157, 0161, 0176, 0180, 0195, 0208 | 240390001 |
| 24 | 24040 | 240400001 | SAN LUIS POTOSÍ | TAMUÍN | TAMUÍN | 0213, 0285, 029A, 0302, 0317, 0321, 0336, 0340, 0410, 043A, 044A, 0459, 0463, 0482, 0497, 0529, 0533 | 240400001 |
| 24 | 24040 | 240400157 | SAN LUIS POTOSÍ | TAMUÍN | NUEVO TAMPAÓN | 0389, 0393, 0406, 0425, 0478, 050A, 0514, 0548 | 240400157 |
| 24 | 24041 | 240410001 | SAN LUIS POTOSÍ | TANLAJÁS | TANLAJÁS | 0085, 009A, 0102, 0117, 0121 | 240410001 |
| 24 | 24042 | 240420001 | SAN LUIS POTOSÍ | TANQUIÁN DE ESCOBEDO | TANQUIÁN DE ESCOBEDO | 0025, 0044, 0078, 0082, 0097, 010A, 0114, 0129, 0133, 0152, 0167 | 240420001 |
| 24 | 24043 | 240430001 | SAN LUIS POTOSÍ | TIERRA NUEVA | TIERRA NUEVA | 0094, 0130, 0145, 015A, 016A, 0179, 0183, 0198, 0200, 0215, 022A, 023A, 0249, 0253, 0266, 0272, 0287, 0291, 030A, 0319, 0323, 0338, 0357 | 240430001 |
| 24 | 24044 | 240440001 | SAN LUIS POTOSÍ | VANEGAS | VANEGAS | 0320 | 240440001 |
| 24 | 24045 | 240450001 | SAN LUIS POTOSÍ | VENADO | VENADO | 0169, 021A, 0239, 0258, 0296, 0309 | 240450001 |
| 24 | 24046 | 240460001 | SAN LUIS POTOSÍ | VILLA DE ARRIAGA | VILLA DE ARRIAGA | 0039, 0128, 0132 | 240460001 |
| 24 | 24047 | 240470001 | SAN LUIS POTOSÍ | VILLA DE GUADALUPE | VILLA DE GUADALUPE | 0197, 020A, 0233, 0248 | 240470001 |
| 24 | 24048 | 240480001 | SAN LUIS POTOSÍ | VILLA DE LA PAZ | VILLA DE LA PAZ | 0048, 0052, 0067, 0071, 0090, 0103, 0118 | 240480001 |
| 24 | 24049 | 240490001 | SAN LUIS POTOSÍ | VILLA DE RAMOS | VILLA DE RAMOS | 0399, 0401, 0416, 0420, 0914, 0929, 0933 | 240490001 |
| 24 | 24049 | 240490005 | SAN LUIS POTOSÍ | VILLA DE RAMOS | EL BARRIL | 0435, 0454, 0613, 0628, 0685, 069A, 0702, 0859, 0886, 1081, 1096, 1109 | 240490005 |
| 24 | 24049 | 240490012 | SAN LUIS POTOSÍ | VILLA DE RAMOS | DULCE GRANDE | 0473, 0488, 0492, 0878, 1005, 1132, 1147 | 240490012 |
| 24 | 24049 | 240490018 | SAN LUIS POTOSÍ | VILLA DE RAMOS | HERNÁNDEZ | 0632, 0647, 0651, 0670, 0717, 0721 | 240490018 |
| 24 | 24049 | 240490028 | SAN LUIS POTOSÍ | VILLA DE RAMOS | SALITRAL DE CARRERA | 0331, 0524, 0539, 0543, 0558, 0736, 0740, 0948 | 240490028 |
| 24 | 24049 | 240490043 | SAN LUIS POTOSÍ | VILLA DE RAMOS | EL ZACATÓN | 0562, 0577, 0581, 0586, 0609, 077A, 0789, 0793, 0810, 0971, 101A, 102A, 1039, 1043, 119A | 240490043 |
| 24 | 24050 | 240500001 | SAN LUIS POTOSÍ | VILLA DE REYES | VILLA DE REYES | 014A, 0154, 0192, 022A, 0243, 0258, 0328, 0332, 0347, 0351, 0385, 039A, 0417, 0421, 0440, 0455, 046A, 0506, 0525, 053A, 0563 | 240500001 |
| 24 | 24050 | 240500025 | SAN LUIS POTOSÍ | VILLA DE REYES | LAGUNA DE SAN VICENTE | 0309, 0313, 0366, 0597 | 240500025 |
| 24 | 24050 | 240500035 | SAN LUIS POTOSÍ | VILLA DE REYES | PARDO | 0012 | 240500035 |
| 24 | 24051 | 240510001 | SAN LUIS POTOSÍ | VILLA HIDALGO | EL ROSARIO | 0281, 0296 | 240510001 |
| 24 | 24052 | 240520001 | SAN LUIS POTOSÍ | VILLA JUÁREZ | VILLA HIDALGO | 0217, 0274, 0293 | 240520001 |
| 24 | 24053 | 240530001 | SAN LUIS POTOSÍ | AXTLA DE TERRAZAS | AXTLA DE TERRAZAS | 0071, 0086, 0090, 0103, 0118, 0160, 018A, 0211, 0226, 0230, 0245, 025A, 026A, 0279, 0283 | 240530001 |
| 24 | 24054 | 240540001 | SAN LUIS POTOSÍ | XILITLA | JALPILLA | 0194, 0207, 0298 | 240540001 |
| 24 | 24055 | 240550001 | SAN LUIS POTOSÍ | ZARAGOZA | XILITLA | 0115, 012A, 013A, 0149 | 240550001 |
| 24 | 24056 | 240560002 | SAN LUIS POTOSÍ | VILLA DE ARISTA | VILLA DE ZARAGOZA | 0038, 0095, 0112, 0127, 0131, 0145, 0150, 0165, 017A, 0189, 0201, 0216, 0220, 0235, 025A, 0269, 0273, 0289 | 240560002 |
| 24 | 24057 | 240570001 | SAN LUIS POTOSÍ | MATLAPA | VILLA DE ARISTA | 0088, 0105, 011A, 012A, 0143, 0159, 0162, 0177, 0196 | 240570001 |
| 24 | 24057 | 240570010 | SAN LUIS POTOSÍ | MATLAPA | MATLAPA | 0032, 0047, 0066, 0070, 0085, 009A, 0102, 0117, 0121 | 240570010 |
| 24 | 24058 | 240580001 | SAN LUIS POTOSÍ | EL NARANJO | CHALCHOCOTOY | 0051 | 240580001 |
| 24 | 24058 | 240580001 | SAN LUIS POTOSÍ | EL NARANJO | EL NARANJO | 0129, 0148, 0167, 0171, 0186, 0190, 0203, 0218, 0237, 0260, 0012, 0027, 0031, 0046, 0050, 0065, 007A, 0084, 0099, 0101, 0116, 0120, 0135, 014A, 0154, 0169, 0173, 0186, 0192, 0205, 021A, 022A, 0239, 0243, 0258, 0262, 0277, 0281, 0296, 0309, 0313, 0328, 0332, 0347, 0351, 0366, 0370, 0385, 0402, 0417, 0421, 0436, 0440, 0455, 046A, 0957, 1059, 1078, 1222, 1241, 1256, 1260, 1275, 128A, 181A, 1862, 1951, 1970, 1985, 2023, 2036, 2042, 2061, 2108, 2112, 2127, 2131, 2146, 2216, 2220, 2235, 224A, 225A, 2269, 2273, 2282, 2305, 231A, 232A, 2339, 2343, 2358, 2377, 2456, 2470, 2485, 249A, 2502, 2517, 2536, 256A, 257A, 2697, 270A, 271A, 2729, 2733, 2748, 2752, 2767, 2771, 2786, 2818, 2822, 2837, 2841, 2856, 2879, 288A, 2907, | 250010001 |






| Clave de Entidad Federativa | Clave de Municipio | Clave de Localidad | Nombre de Entidad Federativa | Nombre de Municipio | Nombre de Localidad | AGEB | Clave de Localidad Actual (Junio de 2022) |
|-----------------------------|--------------------|--------------------|------------------------------|---------------------|-------------------------------------|--|---|
| 25 | 25001 | 250010070 | SINALOA | AHOME | AHOME | 2911, 3093, 3106, 3110, 3125, 313A, 3144, 3159, 3163, 3176, 3182, 320A, 3214, 3229, 3233, 3248, 3252, 3267, 3271, 3286, 3290, 3303, 3316, 3337, 3341, 3356, 3360, 3375, 3426, 3430, 3445, 345A, 3464, 3479, 3483, 3498, 3500, 3515, 352A, 3534, 3549, 3553, 3566, 3572, 3623, 3638, 3642, 3657, 3661, 3676, 3680, 3695, 3708, 3712, 3727, 3731, 3746, 3750, 3765, 377A, 3789, 3801, 3816, 3820, 384A, 3854, 3869, 3873, 3888, 3892, 3905, 391A, 3924, 3939, 3943, 3958, 3962, 3977, 3981, 3996, 4000, 4015, 402A, 4034, 4049, 4053, 4068, 4072, 4087, 4091, 4104, 4119, 4123, 4138, 4142, 4157, 4161, 4176, 4180, 4195, 4208, 4212, 4227, 4246, 4250, 4265, 4405, 442A, 4439, 4551, 467A, 4759, 4763, 4778, 4782, 4797, 480A, 4814, 4829, 4833, 4848, 4852, 4867, 4871, 4886, 4890, 4903, 4916, 4922, 4937, 4941 | 250010070 |
| 25 | 25001 | 250010083 | SINALOA | AHOME | AHOME | 0506, 1203, 1218, 1311, 1326, 2381, 2396, 2599, 2593, 2606, 2930, 2945, 3407, 3411, 4477, 4636, 4640, 4856 | 250010083 |
| 25 | 25001 | 250010115 | SINALOA | AHOME | BAGOJO COLECTIVO | 1735, 174A, 2409, 2413, 3055, 3784, 4710 | 250010115 |
| 25 | 25001 | 250010118 | SINALOA | AHOME | COHUIBAMPO | 1650, 4284 | 250010118 |
| 25 | 25001 | 250010119 | SINALOA | AHOME | EL COLORADO | 2432, 2610, 3635, 4462 | 250010119 |
| 25 | 25001 | 250010120 | SINALOA | AHOME | COMPUERTAS | 295A, 2964 | 250010120 |
| 25 | 25001 | 250010126 | SINALOA | AHOME | CHIUAHUITA | 0489, 2979, 2983, 4744 | 250010126 |
| 25 | 25001 | 250010136 | SINALOA | AHOME | EL ESTERO (JUAN JOSÉ RÍOS) | 2790, 2803, 4458, 4585 | 250010136 |
| 25 | 25001 | 250010143 | SINALOA | AHOME | GUILLERMO CHÁVEZ TALAMANTES | 1006 | 250010143 |
| 25 | 25001 | 250010156 | SINALOA | AHOME | GUILLERMO CHÁVEZ TALAMANTES | 1677, 1981 | 250010156 |
| 25 | 25001 | 250010160 | SINALOA | AHOME | GUILLERMO CHÁVEZ TALAMANTES | 1190, 1294, 1307, 2080, 217A, 3074, 3322, 3604, 3619, 4481, 4496, 4509, 459A, 4602, 4617 | 250010160 |
| 25 | 25001 | 250010183 | SINALOA | AHOME | CARRIZO | 1148, 1152, 135A, 2150, 2185, 2998, 3002, 427A, 4528, 4725, 473A | 250010183 |
| 25 | 25001 | 250010205 | SINALOA | AHOME | HIGUERA DE ZARAGOZA | 1684, 1699, 3089, 434A | 250010205 |
| 25 | 25001 | 250010227 | SINALOA | AHOME | MOCHIS (EJIDO MOCHIS) | 1631, 1646, 3017 | 250010227 |
| 25 | 25001 | 250010240 | SINALOA | AHOME | PRIMERO DE MAYO | 1330, 1913, 1928, 2659, 2663, 2926, 3021, 4689 | 250010240 |
| 25 | 25001 | 250010356 | SINALOA | AHOME | SAN MIGUEL ZAPOTITLÁN | 0972, 1025, 103A | 250010356 |
| 25 | 25001 | 250010396 | SINALOA | AHOME | TOPOLOBAMPO | 1932, 1947, 4621 | 250010396 |
| 25 | 25001 | 250010818 | SINALOA | AHOME | POBLADO NUMERO CINCO | 1665, 167A, 1858, 2184, 2199, 2201, 2428, 2678, 2682, 3036, 3040, 4532, 4547 | 250010818 |
| 25 | 25002 | 250020001 | SINALOA | ANGOSTURA | ALFONSO G. CALDERÓN (POBLADO SIETE) | 338A, 339A, 4299, 4301, 4354, 4369, 4388, 4392, 4655, 466A | 250020001 |
| 25 | 25002 | 250020007 | SINALOA | ANGOSTURA | ANGOSTURA | 0429 | 250020007 |
| 25 | 25002 | 250020031 | SINALOA | ANGOSTURA | ANGOSTURA | 0448, 0749 | 250020031 |
| 25 | 25002 | 250020032 | SINALOA | ANGOSTURA | ANGOSTURA | 0467, 0471, 0804 | 250020032 |
| 25 | 25002 | 250020093 | SINALOA | ANGOSTURA | ANGOSTURA | 0768, 0772 | 250020093 |
| 25 | 25003 | 250030001 | SINALOA | BADIRAGUATO | COLONIA INDEPENDENCIA (CHINITOS) | 0043, 0217, 0221, 0518, 0522, 0537, 0541, 058A, 0683, 0698, 0700, 0787, 0791 | 250030001 |
| 25 | 25004 | 250040001 | SINALOA | CONCORDIA | LA REFORMA | 0642, 1000, 1015, 102A, 103A, 1049, 1053, 1068, 1072, 1087, 1119, 1123, 1142, 1157, 1161, 1180, 1208 | 250040001 |
| 25 | 25005 | 250050001 | SINALOA | COSALÁ | BADIRAGUATO | 0283, 0438, 0442, 0508, 0512, 0527, 0531, 0565, 0584, 0599, 0616, 0620 | 250050001 |
| 25 | 25006 | 250060001 | SINALOA | CULIACÁN | HEROICA CIUDAD CONCORDIA | 0261, 0276, 0280, 0295, 0308, 0312, 0469, 0473, 0492, 0539, 0577, 0613 | 250060001 |
| 25 | 25006 | 250060001 | SINALOA | CULIACÁN | CULIACÁN ROSALES | 0767, 0822, 0837, 1820, 1958, 1962, 2265, 2299, 2301, 2316, 2320, 3047, 3051, 3065, 3140, 316A, 3263, 3668, 3672, 3738, 3831, 389A, 3935, 394A, 395A, 395A, 4115, 4134, 4280, 4365, 437A, 438A, 4401, 4577, 4596, 4609, 4647, 4670, 4685, 4755, 476A, 4844, 4863, 490A, 5128, 513A, 5170, 5217, 5240, 528A, 5289, 5310, 5452, 5467, 5503, 5522, 5607, 5611, 5630, 5645, 5683, 5791, 5838, 5895, 5912, 5946, 6272, 6304, 6319, 6338, 6408, 6501, 6568, 6639, 679A, 6802, 6817, 6821, 686A, 6910, 6959, 7016, 7139, 7177, 7251, 7265, 7270, 7302, 7340, 736A, 737A, 7389, 7410, 7603, 7641, 7656, 7675, 7730, 776A, | 250060001 |



| Clave de Entidad Federativa | Clave de Municipio | Clave de Localidad | Nombre de Entidad Federativa | Nombre de Municipio | Nombre de Localidad | AGEB | Clave de Localidad Actual (Junio de 2022) |
|-----------------------------|--------------------|--------------------|------------------------------|---------------------|--|--|---|
| 25 | 25006 | 250060312 | SINALOA | CULIACÁN | COSTA RICA | 7872, 7961, 7976, 7990, 7995, 8014, 8029, 8033, 8048, 8071, 8279 | 250060312 |
| 25 | 25006 | 250060321 | SINALOA | CULIACÁN | CULIACANGITO | 8372, 857A, 8620, 864A, 865A, 8781, 8847, 9332, 9370, 9385, 939A | 250060321 |
| 25 | 25006 | 250060341 | SINALOA | CULIACÁN | ELDORADO | 4595, 4967, 4986, 5325, 5359, 5363, 572A, 573A, 6179, 6673 | 250060341 |
| 25 | 25006 | 250060438 | SINALOA | CULIACÁN | LEOPOLDO SANCHEZ CELIS | 3193, 5397, 622A, 7482, 8885 | 250060438 |
| 25 | 25006 | 250060443 | SINALOA | CULIACÁN | EL LIMÓN DE LOS RAMOS | 5414, 5749, 5753, 5819 | 250060443 |
| 25 | 25006 | 250060591 | SINALOA | CULIACÁN | QUILA | 5768, 5772 | 250060591 |
| 25 | 25006 | 250060746 | SINALOA | CULIACÁN | ADOLFO LÓPEZ MATEOS (EL TAMARINDO) | 4191, 4204, 5039 | 250060746 |
| 25 | 25006 | 250061194 | SINALOA | CULIACÁN | PUEBLOS UNIDOS | 309A | 250061194 |
| 25 | 25006 | 250061346 | SINALOA | CULIACÁN | EL DIEZ | 0803, 3070, 5058, 5448, 6126, 8777 | 250061346 |
| 25 | 25007 | 250070001 | SINALOA | CHOIX | CHOIX | 0783, 0798, 0800, 0815, 082A, 083A, 0849, 0853, 0868, 0904, 0938, 0942, 0957, 0995 | 250070001 |
| 25 | 25008 | 250080001 | SINALOA | ELOTA | LA CRUZ | 0225, 023A, 0263, 0282, 0314, 0329, 0511, 062A, 0653, 0687, 0691, 0704, 0719, 0742, 0757, 0761, 0780, 0795, 0808, 0812, 0831, 0846, 0850, 087A, 084A, 0973, 1030, 1079, 1083 | 250080001 |
| 25 | 25009 | 250090001 | SINALOA | ESCUINAPA | ESCUINAPA DE HIDALGO | 0260, 042A, 0449, 0538, 0542, 067A, 068A, 0716, 0735, 074A, 0788, 0805, 0843, 0862, 0877, 0881, 0828, 0932, 0947, 0966, 0970, 0985, 1023 | 250090001 |
| 25 | 25009 | 250090034 | SINALOA | ESCUINAPA | ISLA DEL BOSQUE | 0504, 0576, 0580, 0595, 0608, 0699, 0701, 1004 | 250090034 |
| 25 | 25009 | 250090043 | SINALOA | ESCUINAPA | CUO DE AGUA DE PALMILLAS | 0612, 0627, 0631, 0646, 0754, 0769 | 250090043 |
| 25 | 25009 | 250090060 | SINALOA | ESCUINAPA | TEACAPAN | 0488, 0472, 0650, 0665 | 250090060 |
| 25 | 25010 | 250100001 | SINALOA | EL FUERTE | EL FUERTE | 0011, 1039, 1128, 119A, 1236, 1363, 1378, 1429, 1452, 1486, 1556, 1560, 158A | 250100001 |
| 25 | 25010 | 250100058 | SINALOA | EL FUERTE | CONSTANCIA | 0079, 1024, 1096, 1109, 1113, 1255 | 250100058 |
| 25 | 25010 | 250100069 | SINALOA | EL FUERTE | CHARAY | 0084, 0562, 1147 | 250100069 |
| 25 | 25010 | 250100102 | SINALOA | EL FUERTE | ADOLFO LÓPEZ MATEOS (JAHUICAR SEGUNDO) | 0666, 0670, 0685, 1414 | 250100102 |
| 25 | 25010 | 250100133 | SINALOA | EL FUERTE | MOCHICARHUI | 0083, 0628, 1151, 1626 | 250100133 |
| 25 | 25010 | 250100179 | SINALOA | EL FUERTE | SAN BLAS | 0609, 1058, 1062, 1170, 1293, 1306, 1310, 1359, 1490, 1518, 1522, 1630, 1645 | 250100179 |
| 25 | 25011 | 250110001 | SINALOA | GUASAVE | GUASAVE | 0019, 0023, 0038, 0042, 0057, 0076, 0625, 063A, 0644, 0659, 070A, 0714, 0729, 0733, 0748, 120A, 1358, 1360, 1375, 138A, 139A, 1407, 1411, 1426, 1483, 1498, 1568, 1572, 1587, 1591, 160A, 1619, 1765, 177A, 1799, 1801, 1816, 1905, 191A, 192A, 1939, 1696, 2000, 2015, 202A, 2195, 2208, 2212, 2227, 2231, 2246, 2250, 2265, 227A, 228A, 2299, 2301, 2316, 234A, 235A, 2369, 2373, 2388, 2392, 2405, 241A, 242A, 2439, 2443, 2456, 2462, 2477, 2481, 2509, 2547, 2551, 2566, 2570, 259A, 2710, 2725, 273A, 274A, 2797, 280A | 250110001 |
| 25 | 25011 | 250110035 | SINALOA | GUASAVE | ADOLFO RUIZ CORTINES | 0184, 0199, 0201, 0771, 1163, 1178, 1623, 2072 | 250110035 |
| 25 | 25011 | 250110049 | SINALOA | GUASAVE | BACHOCO | 0269 | 250110049 |
| 25 | 25011 | 250110051 | SINALOA | GUASAVE | ESTACIÓN BAMOA (CAMPO WILSON) | 0150, 0165, 017A, 114A, 1159, 2034, 2087, 2496 | 250110051 |
| 25 | 25011 | 250110052 | SINALOA | GUASAVE | BAMOIA | 1303, 1479, 1977, 2091, 2335 | 250110052 |
| 25 | 25011 | 250110064 | SINALOA | GUASAVE | EL BURRIÓN | 1318, 1322, 1638, 1962, 2621 | 250110064 |
| 25 | 25011 | 250110065 | SINALOA | GUASAVE | EL CERRO CABEZÓN | 1290, 1820 | 250110065 |
| 25 | 25011 | 250110070 | SINALOA | GUASAVE | CALLE JONES DE GUASAVITO | 2063, 2068 | 250110070 |
| 25 | 25011 | 250110093 | SINALOA | GUASAVE | COREREPE (EL GALLO) | 0593, 0822, 0837, 1642, 1835, 1981 | 250110093 |
| 25 | 25011 | 250110102 | SINALOA | GUASAVE | EL CUBILETE (EL CUBILETE NUMERO UNO) | 0610, 1708, 184A, 1943, 210A, 2636, 2759, 2763 | 250110102 |
| 25 | 25011 | 250110132 | SINALOA | GUASAVE | GABRIEL LEYVA SOLANO (BENITO JUAREZ) | 0678, 0682, 0697, 0786, 0818, 088A, 1214, 1430, 1445, 1500, 1515, 152A, 153A, 1657, 185A, 1868, 2049, 2119, 2123, 2320, 2513, 2640, 2655 | 250110132 |
| 25 | 25011 | 250110138 | SINALOA | GUASAVE | JUAN JOSÉ RÍOS | 0112, 0127, 0146, 145A, 146A, 1549, 1712, 1727, 1873, 1956, 2138, 2142, 2157, 2161, 2176, 2528, 2532, 2617, 2689 | 250110138 |






| Clave de Entidad Federativa | Clave de Municipio | Clave de Localidad | Nombre de Entidad Federativa | Nombre de Municipio | Nombre de Localidad | AGEB | Clave de Localidad Actual (junio de 2022) |
|-----------------------------|--------------------|--------------------|------------------------------|---------------------|---|---|---|
| 25 | 25011 | 250110161 | SINALOA | GUASAVE | LEÓN FONSECA (ESTACIÓN VERDURA) | 0235, 0790, 1252, 1267, 2782 | 250110161 |
| 25 | 25011 | 250110175 | SINALOA | GUASAVE | NIO | 1233, 1248, 1731 | 250110175 |
| 25 | 25011 | 250110269 | SINALOA | GUASAVE | TAMAZULA | 0860, 0875, 1750 | 250110269 |
| 25 | 25011 | 250110282 | SINALOA | GUASAVE | LA TRINIDAD | 0841, 0856, 1661, 1888, 2180, 2602 | 250110282 |
| 25 | 25011 | 250110283 | SINALOA | GUASAVE | LOS ANGELES | 1337, 1341, 1676, 1892, 2706 | 250110283 |
| 25 | 25012 | 250120001 | SINALOA | MAZATLÁN | MAZATLÁN | 004A, 011A, 0196, 0849, 0891, 0938, 1353, 1391, 1527, 1531, 1546, 1550, 1565, 1616, 1620, 1635, 1644, 1705, 171A, 1796, 1813, 1851, 1885, 188A, 1917, 1921, 1936, 1989, 2012, 2027, 2099, 2101, 2135, 214A, 215A, 2169, 2173, 2189, 2256, 2282, 2281, 2313, 2328, 2332, 2347, 2351, 239A, 2421, 2440, 253A, 2563, 2578, 2582, 2648, 2652, 2667, 2686, 2690, 2722, 2807, 2900, 2953, 3044, 3062, 311A, 3148, 3171, 3186, 3190, 3222, 3326, 3345, 335A, 338A, 3383, 3398, 3453, 3519, 3523, 3538, 3557, 3595, 3608, 3612, 3685, 367A, 3735, 375A, 3773, 382A, 3838, 3843, 3858, 3928, 400A, 4019, 4150 | 250120001 |
| 25 | 25012 | 250120304 | SINALOA | MAZATLÁN | EL ROBLE | 125A, 126A, 2370 | 250120304 |
| 25 | 25012 | 250120348 | SINALOA | MAZATLÁN | VILLA UNIÓN | 0459, 1052, 1279, 1283, 1298, 2775, 279A, 3237, 3256, 4235, 432A | 250120348 |
| 25 | 25012 | 250120761 | SINALOA | MAZATLÁN | EL WALAMO | 1438, 1442, 2116, 2493, 2826 | 250120761 |
| 25 | 25012 | 250121257 | SINALOA | MAZATLÁN | FRACCIONAMIENTO LOS ANGELES | 3006, 3010, 343A | 250121257 |
| 25 | 25013 | 250130001 | SINALOA | MOCORITO | MOCORITO | 0013, 0386, 0390, 0691, 070A, 0719, 0723, 0776, 0808, 0812, 0831 | 250130001 |
| 25 | 25013 | 250130235 | SINALOA | MOCORITO | MOCORITO | 063A, 0649, 0653, 0668, 0687, 0742, 0757, 0761, 0795, 0827 | 250130235 |
| 25 | 25014 | 250140001 | SINALOA | ROSARIO | EL ROSARIO | 0025, 0523, 0538, 0665, 0699, 0716, 074A, 075A, 0773, 0788, 0792, 081A | 250140001 |
| 25 | 25014 | 250140388 | SINALOA | ROSARIO | AGUA VERDE | 0557, 0612, 0627, 0720, 0805 | 250140388 |
| 25 | 25015 | 250150001 | SINALOA | SALVADOR ALVARADO | GUAMÚCHIL | 0037, 0060, 023A, 0395, 0412, 0427, 0446, 0450, 0520, 0677, 0681, 0696, 0709, 0713, 0732, 0766, 079A, 0802, 0855, 0906, 0910, 094A, 0963, 0978, 0997, 1020, 1035, 1069, 1092, 1105, 111A, 112A, 114A, 1158, 1181, 1251, 1270, 1285, 1317, 1321, 1393, 1406, 1425 | 250150001 |
| 25 | 25015 | 250150040 | SINALOA | SALVADOR ALVARADO | BENITO JUAREZ | 0499, 0501, 0516, 0836, 0893 | 250150040 |
| 25 | 25015 | 250160001 | SINALOA | SAN IGNACIO | SAN IGNACIO | 0941, 098A, 1070, 1085, 109A, 1136, 1210, 1225, 123A, 124A, 1263, 1206, 1259 | 250160001 |
| 25 | 25016 | 250160066 | SINALOA | SAN IGNACIO | DIMAS (ESTACIÓN DIMAS) | 099A, 1009, 1013, 1032, 1051, 1066, 1102, 1117, 1140, 117A, 1189, 1206, 1259 | 250160066 |
| 25 | 25017 | 250170001 | SINALOA | SINALOA | SINALOA DE LEYVA | 1241, 1256, 128A, 1383 | 250170001 |
| 25 | 25017 | 250170495 | SINALOA | SINALOA | ESTACIÓN NARANJO | 1190, 1203, 1218, 1222, 129A, 1307, 135A | 250170495 |
| 25 | 25017 | 250170588 | SINALOA | SINALOA | GENARO ESTRADA | 1063, 1082, 1330, 1415 | 250170588 |
| 25 | 25017 | 250170595 | SINALOA | SINALOA | GABRIEL LEYVA VELÁZQUEZ (MEZQUITE ALTO) | 1078, 1097 | 250170595 |
| 25 | 25018 | 250180001 | SINALOA | NAVOLATO | NAVOLATO | 0842, 0861, 0965, 108A, 1107, 1130, 1338, 148A, 161A | 250180001 |
| 25 | 25018 | 250180041 | SINALOA | NAVOLATO | EL CASTILLO | 0698, 1569 | 250180041 |
| 25 | 25018 | 250180065 | SINALOA | NAVOLATO | JUAN ALDAMA (EL TIGRE) | 033A, 0768, 0857, 098A | 250180065 |
| 25 | 25018 | 250180091 | SINALOA | NAVOLATO | GENERAL ÁNGEL FLORES (LA PALMA) | 0058, 0306, 040A, 0927, 1003, 116A, 123A, 1287, 1323, 1385 | 250180091 |
| 25 | 25018 | 250180355 | SINALOA | NAVOLATO | SAN PEDRO | 1037, 1041, 1056, 1090, 1253, 1357 | 250180355 |
| 25 | 25018 | 250180374 | SINALOA | NAVOLATO | LICENCIADO BENITO JUAREZ (CAMPO GOBIERNO) | 0310, 0378, 0392, 0645, 065A, 066A, 0679, 073A, 0946, 1075, 1200, 1215, 122A, 1272, 130A, 1319, 1361, 1376, 1380, 1412, 1427, 1431, 1446, 1450, 1465, 147A, 1605, 162A | 250180374 |
| 26 | 26001 | 260010001 | SONORA | ACONCHI | ACONCHI | 007A, 0125, 014A | 260010001 |
| 26 | 26002 | 260020001 | SONORA | AGUA PRIETA | AGUA PRIETA | 0512, 0527, 0531, 0546, 0550, 0565, 057A, 058A, 0599, 0601, 0616, 0620, 0635, 064A, 065A, 0669, 0673, 0688, 0692, 0705, 071A, 072A, 0739, 0743, 0762, 0777, 0781, 0796, 0809, 0813, 0828, 0832, 0851, 0866, 0870, 0885, 089A, 0921, 1262, 1281, 1296, 1309, 1313, 1328, 1347, 1351, 1366, 1370, 1385, 139A, 1402, 1417, 1421, 1455, 146A, 147A, 1489, 1493, 1506, 1510, 1525, 153A, 154A, 1559, 1563, 1578, 1582, 1597, 160A, 161A, 1629, 1633, 1648, 1652, 1667, 1671, 1686, 1690, 1703, 1716, 1722, 1737, 1741, 1756, 1760, 1775, 178A, 179A, 1807, 1811, 1826, 1830, 1845, 185A, 186A, 1879, 1883, 1898, 1900, | 260020001 |





| Clave de Entidad Federativa | Clave de Municipio | Clave de Localidad | Nombre de Municipio | Nombre de Localidad | AGEB | Clave de Localidad Actual (junio de 2022) |
|-----------------------------|--------------------|--------------------|---------------------|---------------------|---|---|
| 26 | 26003 | 260030001 | ALAMOS | ALAMOS | 0702, 0717, 1310, 133A, 1344, 1397 | 260030001 |
| 26 | 26004 | 260040001 | SONORA | ALTAR | 0536, 0540, 0555, 055A, 0583, 0588, 1002, 1017, 1021, 1036, 1040, 1055, 106A, 1074, 1089, 1093, 1106, 1110, 1125, 113A, 1144, 1159, 1165, 1178, 1182, 1197, 120A, 1214, 1223, 1233, 1248 | 260040001 |
| 26 | 26006 | 260060001 | SONORA | ARIZPE | 0352, 0598, 0600, 063A, 0649, 0691 | 260060001 |
| 26 | 26008 | 260080001 | SONORA | BACADEHUACHI | 023A, 0342 | 260080001 |
| 26 | 26010 | 260100001 | SONORA | BACERAC | 0336 | 260100001 |
| 26 | 26011 | 260110001 | SONORA | BACOACHI | 0263, 030A | 260110001 |
| 26 | 26012 | 260120001 | SONORA | BÁCUM | 0190, 0203, 0345, 035A, 0379, 0383, 0453, 0468, 0519, 0523, 0576, 0595 | 260120001 |
| 26 | 26012 | 260120082 | SONORA | BÁCUM (CAMPO 60) | 0152, 0167, 0186, 0260, 028A, 0294, 043A, 0472, 0487, 0491, 0538, 0595 | 260120082 |
| 26 | 26012 | 260120083 | SONORA | BÁCUM | 0275, 0311, 0326, 038A, 0398, 0400, 0415, 042A, 0449, 0542, 0561, 0580 | 260120083 |
| 26 | 26013 | 260130001 | SONORA | BANAMÍCHI | 0094, 0107, 0183, 0198, 0200 | 260130001 |
| 26 | 26014 | 260140001 | SONORA | BAVIÁCORA | 0176 | 260140001 |
| 26 | 26015 | 260150001 | SONORA | BAVISPE | 0436, 0440, 0474 | 260150001 |
| 26 | 26016 | 260160001 | SONORA | BENJAMÍN HILL | 0170, 0185, 019A, 0202, C221, 0359, 0383, 0378, 0382, 0397, 040A, 041A, 0429 | 260160001 |
| 26 | 26017 | 260170001 | SONORA | CABORCA | 1284, 1299, 1320, 1335, 1369, 1373, 1388, 1405, 141A, 1424, 1439, 1443, 1458, 1462, 1477, 1481, 1496, 223A, 224A, 2259, 2263, 2278, 2282, 2297, 231A, 2329, 2333, 2348, 2352, 2367, 2386, 2390, 2403, 2418, 2422, 2437, 2441, 2456, 2460, 2475, 249A, 2507, 2511, 2526, 2530, 2545, 255A, 256A, 2579, 2583, 2589, 2600, 2615, 262A, 263A, 2649, 2653, 2672, 2723, 2738, 2742, 2767, 2761, 2850, 2865, 287A, 2884, 2899, 2916, 2920, 2935, 294A, 2992, 3007, 3011, 3026, 3030, 3045, 305A, 306A, 3079, 3100, 3115, 312A, 313A, 3149, 3153, 3168, 3172, 3187, 3191, 320A, 3219, 3223, 3238, 3242, 3257, 3346, 3350, 3365, 337A, 3399, 3401, 3416, 3420, 3435, 3454 | 260170001 |
| 26 | 26017 | 260170246 | SONORA | CABORCA | 2687, 2691, 270A, 2776, 2780, 2795, 2806, 2812, 2827, 2831, 2846, 285A, 2869, 2973, 2988, 3083, 3098, 3261, 3276, 3280, 3286, 3308, 3312, 3327, 3331, 344A | 260170246 |
| 26 | 26018 | 260180001 | SONORA | CAJEME | 0531, 0546, 0550, 0565, 057A, 0584, 0601, 0616, 0620, 0635, 064A, 065A, 0669, 0673, 0688, 0692, 0705, 071A, 0724, 0739, 0743, 0756, 0762, 0777, 0781, 0796, 0809, 0813, 0828, 0832, 0936, 0955, 096A, 0989, 0993, 1008, 1012, 1031, 1046, 1050, 1065, 108A, 1099, 1101, 1120, 1135, 114A, 1188, 1192, 1205, 1224, 1239, 1243, 1281, 1366, 1370, 1385, 139A, 1402, 1417, 1421, 1436, 185A, 186A, 1879, 1991, 2006, 2010, 2025, 203A, 204A, 2059, 2063, 2133, 2146, 2167, 2171, 2186, 2190, 2203, 2218, 2222, 2311, 2379, 2383, 2398, 2400, 2415, 242A, 243A, 2449, 2557, 2561, 2576, 2580, 2606, 2612, 2627, 2631, 2646, 2735, 274A, 275A, 2769, 2773, 2788, 2792, 2805, 281A, 282A, 2839, 2843, 2858, 2862, 2877, 2881, 2896, 2909, 2913, 2932, 2947, 2951, 2966, 2970, 2985, 299A, 300A, 3019, 3023, 3038, 3043, 3057, 3061, 317A, 318A, 3189, 3216, 3220, 324A, 325A, 3275, 3288, 3292, 3305, 331A, 332A, 3339, 3343, 3358, 3362, 3396, 3409, 3413, 3428, 3432, 3447, 3451, 3466, 3470, 3485, 349A, 3502, 3517, 3521, 3536, 356A, 357A, 3589, 3593, 3606, 3610, 3625, 364A, 3659, 3663, 3678, 3752, 3767, 3771, 3786, 3790, 3803, 3818, 3822, 3837, 3841, 3856, 3860, 3875, 388A, 389A, 3907, 3911, 3925, 3930, 3945, 395A, 396A, 3979, 3983, 4002, 4040, 406A, 407A, 4089, 4093, 4106, 4110, 4125, | 260180001 |





| Clave de Entidad Federativa | Clave de Municipio | Nombre de Entidad Federativa | Nombre de Municipio | Nombre de Localidad | AGEB | Clave de Localidad Actual (junio de 2022) |
|-----------------------------|--------------------|------------------------------|---------------------|---|--|---|
| 26 | 26030 | SONORA | HERMOSILLO | HERMOSILLO | 0076, 0080, 017A, 0220, 024A, 0273, 0288, 0305, 0381, 0413, 0521, 0663, 0682, 0771, 0786, 0790, 0803, 0926, 1055, 1110, 113A, 1233, 1271, 1375, 2532, 2744, 2852, 3371, 3386, 4914, 5166, 5221, 5236, 540A, 5471, 5716, 572A, 5734, 5772, 5808, 5985, 5908, 6003, 608A, 6107, 6111, 6215, 623A, 6323, 6357, 6390, 6395, 6408, 6412, 6427, 6465, 647A, 6639, 6751, 6802, 6874, 6883, 6906, 7001, 7016, 7035, 711A, 7124, 7139, 7143, 7213, 7232, 7251, 7270, 7340, 736A, 7383, 7406, 7410, 7425, 743A, 7459, 7671, 7618, 7637, 7600, 8033, 8141, 8226, 8264, 8372, 8387, 8391, 8423, 8476, 8480, 8495, 8527, 8546, 8616, 8620, 8673, 8743, 889A, 8921, 8935, 896A, 8989 | 260300001 |
| 26 | 26030 | SONORA | HERMOSILLO | BAHÍA DE KINO | 0589, 1040, 316A, 3210, 502A, 5950, 6287, 6499, 8786, 8809, 0038, 0856, 0860, 0875, 0879, 0983, 0986, 1021, 1036, 1341, 1356, 3102, 3117, 3121, 3136, 4882, 4897, 5541, 5556, 5787, 5791, 5804, 5818, 5831, 5846, 6249, 6253, 6268, 6501, 6516, 6520, 6535, 654A, 655A, 6568, 7533, 7730, 775A, 8156, 8160, 8175, 818A, 8207, 8585, 8813, 8828 | 260300137 |
| 26 | 26030 | SONORA | HERMOSILLO | MIGUEL ALEMÁN (LA DOCE) | 0042, 7779, 7783, 857A, 858A, 8699 | 2603000343 |
| 26 | 26030 | SONORA | HERMOSILLO | SAN PEDRO O EL SAUCITO (SAN PEDRO EL SAUCITO) | 0425, 0459, 0463, 0497, 0533 | 2603000535 |
| 26 | 26031 | SONORA | HUACHINERA | HUACHINERA | 0275, 0307, 0311, 0330, 0538, 0595, 0699, 0824, 0858, 0862 | 260310001 |
| 26 | 26033 | SONORA | HUATABAMPO | HUATABAMPO | 0576, 0580 | 260330001 |
| 26 | 26033 | SONORA | HUATABAMPO | LOMA DE ETCHOROPO | 0059, 0627, 0701, 0754, 0769, 0788, 0792, 0805 | 260330054 |
| 26 | 26033 | SONORA | HUATABAMPO | LA UNIÓN | 0294 | 260330094 |
| 26 | 26033 | SONORA | HUATABAMPO | YAVAROS (ISLA LAS VIEJAS) | 0636 | 260330099 |
| 26 | 26035 | SONORA | IMURIS | IMURIS | 0192, 0385, 039A, 0402, 0417, 0438, 0440, 0455, 046A, 047A, 0489, 0493, 0506, 0510, 0525, 053A, 0544, 0559, 0563, 0578, 0582, 0597, 060A, 0614, 0629, 0633, 0648, 0652, 0667, 0671, 0680, 0703, 0718, 0722, 0737, 0741, 0756, 0760, 0775 | 260350001 |
| 26 | 26036 | SONORA | MAGDALENA | MAGDALENA DE KINO | 0109, 0113, 0217, 0236, 0240, 0255, 026A, 0274, 0289, 0293, 0306 | 260360001 |
| 26 | 26037 | SONORA | MAZATÁN | MAZATÁN | 0137, 0141, 0156, 0226, 0230, 0245, 025A, 026A, 0279, 0283, 0298, 0300, 032A, 033A, 0349, 0353, 0368, 0372, 0387, 0391, 040A, 0419, 0710, 0763 | 260370001 |
| 26 | 26039 | SONORA | NACO | NACO | 0188, 0192, 021A, 0224, 0239, 0243, 0370, 0385, 039A, 0402, 0417, 0421, 0436, 0440, 0455, 046A, 047A, 0489, 0493, 0506, 0510, 0525, 053A, 0544, 0559, 0563, 0578, 0582, 0597, 060A, 0614, 0629, 0648, 0667, 0671, 0686, 0690, 0703, 0718, 0722, 0737, 0741, 0756, 0760, 0775, 078A, 0794 | 260390001 |
| 26 | 26040 | SONORA | NACORI CHICO | NACORI CHICO | 0378, 0433, 0537, 0541, 0556, 0594, 0645, 0734, 1056, 108A, 1094, 1111, 1130, 115A, 116A, 1183, 1198, 122A, 123A, 1287, 1291, 1342, 1357, 1361, 1376, 1380, 1412, 1427, 1431, 1465, 147A, 1501, 1516, 1520, 1569, 1573, 1592, 1605, 1638, 1662, 1677, 1713, 1728, 1732, 1747, 1751, 179A, 1855, 1893, 1906, 1925, 193A, 1959, 1963, 2001, 2016, 2020, 2035, 204A, 2069, 2073, 2088, 211A | 260400001 |
| 26 | 26041 | SONORA | NACAZARI DE GARCÍA | NACAZARI DE GARCÍA | 1037, 1075, 1268 | 260410001 |
| 26 | 26042 | SONORA | NAVOJOA | NAVOJOA | 0197, 0233, 0248, 0267, 0286, 0290, 0318, 0341, 0360, 0375, 038A, 0407, 0411, 0426, 045A, 046A, 0479, 0483, 0498, 0500, 0515, 052A, 0549, 0553, 0731, 0746, 0750, 0765, 077A, 0799, 0801, 0816, 0820, 0835, 084A, 0854, 0869, 0888, 0892, 0905, 091A, 092A, 0939, 0943, 0958, 0962, 0977, 0981, 0996, 1000, 1015, 102A, 103A, 1049, 1053, 1068, 1072, 1087, 1091, 1104, 1119, 1123, 1136, 1142, 1167, 1161, 1176, 1180, 1195, 1208, 1212, 1227, 1231, 1246, 1250, 1265, 127A, 128A, 1299, 1301, 1316, 1320, 1354, 1369, 1373, 1388, 1392, 1405, 141A, 142A, 1439, 1443, 1458, 1462, 1477, 1481, 1496, 1513, 1528, 1547, 1551, 1566, 1570, 1585, 159A, 1602, 1617, 1621, 1636, 1655, 166A, 1674, 1689, 1693, 1706, 1710, 1725, 173A, 1744, 1759, 1763, 1778, 1782, 1797, 180A, 1829, 1833, 1848, 1852, 1867, 1871, 1886, 1890, 1903, 1922, 1937, 1941, 1956, 1975, 198A, 1994, 2009, 2013 | 260420001 |
| 26 | 26042 | SONORA | NAVOJOA | PUEBLO MAYO | 0197, 0233, 0248, 0267, 0286, 0290, 0318, 0341, 0360, 0375, 038A, 0407, 0411, 0426, 045A, 046A, 0479, 0483, 0498, 0500, 0515, 052A, 0549, 0553, 0731, 0746, 0750, 0765, 077A, 0799, 0801, 0816, 0820, 0835, 084A, 0854, 0869, 0888, 0892, 0905, 091A, 092A, 0939, 0943, 0958, 0962, 0977, 0981, 0996, 1000, 1015, 102A, 103A, 1049, 1053, 1068, 1072, 1087, 1091, 1104, 1119, 1123, 1136, 1142, 1167, 1161, 1176, 1180, 1195, 1208, 1212, 1227, 1231, 1246, 1250, 1265, 127A, 128A, 1299, 1301, 1316, 1320, 1354, 1369, 1373, 1388, 1392, 1405, 141A, 142A, 1439, 1443, 1458, 1462, 1477, 1481, 1496, 1513, 1528, 1547, 1551, 1566, 1570, 1585, 159A, 1602, 1617, 1621, 1636, 1655, 166A, 1674, 1689, 1693, 1706, 1710, 1725, 173A, 1744, 1759, 1763, 1778, 1782, 1797, 180A, 1829, 1833, 1848, 1852, 1867, 1871, 1886, 1890, 1903, 1922, 1937, 1941, 1956, 1975, 198A, 1994, 2009, 2013 | 260420531 |
| 26 | 26043 | SONORA | NOGALES | HEROICA NOGALES | 0407, 0411, 0426, 045A, 046A, 0479, 0483, 0498, 0500, 0515, 052A, 0549, 0553, 0731, 0746, 0750, 0765, 077A, 0799, 0801, 0816, 0820, 0835, 084A, 0854, 0869, 0888, 0892, 0905, 091A, 092A, 0939, 0943, 0958, 0962, 0977, 0981, 0996, 1000, 1015, 102A, 103A, 1049, 1053, 1068, 1072, 1087, 1091, 1104, 1119, 1123, 1136, 1142, 1167, 1161, 1176, 1180, 1195, 1208, 1212, 1227, 1231, 1246, 1250, 1265, 127A, 128A, 1299, 1301, 1316, 1320, 1354, 1369, 1373, 1388, 1392, 1405, 141A, 142A, 1439, 1443, 1458, 1462, 1477, 1481, 1496, 1513, 1528, 1547, 1551, 1566, 1570, 1585, 159A, 1602, 1617, 1621, 1636, 1655, 166A, 1674, 1689, 1693, 1706, 1710, 1725, 173A, 1744, 1759, 1763, 1778, 1782, 1797, 180A, 1829, 1833, 1848, 1852, 1867, 1871, 1886, 1890, 1903, 1922, 1937, 1941, 1956, 1975, 198A, 1994, 2009, 2013 | 260430001 |





BIENESTAR

SECRETARÍA DE BIENESTAR

| Clave de Entidad Federativa | Clave de Municipio | Clave de Localidad | Nombre de Entidad Federativa | Nombre de Municipio | Nombre de Localidad | AGEB | Clave de Localidad Actual (Junio de 2022) |
|-----------------------------|--------------------|--------------------|------------------------------|--------------------------|---------------------------|--|---|
| 26 | 26045 | 260450001 | SONORA | OFODEPE | OFODEPE | 0261, 0276, 0469, 0473, 0488 | 260450001 |
| 26 | 26046 | 260460001 | SONORA | OQUITOA | OQUITOA | 0127 | 260460001 |
| 26 | 26047 | 260470001 | SONORA | PITQUITO | PITQUITO | 1103, 1118, 1122, 1809, 1832, 1847, 1851, 1866, 1870, 1885, 1894, 196A, 1974, 1989, 1993, 2008, 2012, 2027, 2031, 2046, 2065, 207A, 2099, 2116, 214A, 2154, 2169, 2173 | 260470001 |
| 26 | 26047 | 260470065 | SONORA | PITQUITO | PUERTO LIBERTAD | 1917, 1921, 1936, 1940, 1955, 2120, 2135 | 260470065 |
| 26 | 26048 | 260480001 | SONORA | PUERTO PEÑASCO | PUERTO PEÑASCO | 1100, 1153, 1191, 1257, 1261, 1365, 2236, 2240, 2274, 2293, 2306, 2310, 2325, 233A, 2363, 2378, 2397, 240A, 2414, 2429, 2433, 2467, 2471, 2486, 2490, 2503, 2522, 2537, 2556, 259A, 2607, 2611, 2626, 2630, 272A, 273A, 2749, 2753, 2769, 2772, 2787, 280A, 2819, 2857, 2861, 2885, 2927, 2931, 3003, 3022, 3056, 3075, 308A, 309A, 319A, 3179, 3196, 3215, 322A, 323A, 3249, 3253, 3266, 3272, 3287, 3336, 3357, 3376, 3390, 3395, 3408, 3412, 3427, 3431, 3450, 347A, 354A | 260480001 |
| 26 | 26049 | 260490001 | SONORA | QUIRIEGO | QUIRIEGO | 035A, 0699, 0720, 0735, 074A | 260490001 |
| 26 | 26050 | 260500001 | SONORA | RAYÓN | RAYÓN | 013A, 0242, 0257, 0280, 0295 | 260500001 |
| 26 | 26051 | 260510001 | SONORA | ROSARIO | ROSARIO | 0292, 0362, 0377, 0578, 0682, 0697, 070A, 071A, 0729, 0733, 0748, 0752, 0767 | 260510001 |
| 26 | 26052 | 260520001 | SONORA | SAHUARIPA | SAHUARIPA | 1086 | 260520001 |
| 26 | 26055 | 260550001 | SONORA | SAN LUIS RÍO COLORADO | SAN LUIS RÍO COLORADO | 0249, 0253, 0268, 0272, 0287, 0291, 030A, 0323, 0338, 0342, 0357, 0361, 0376, 0390, 0412, 0427, 0431, 0446, 0450, 0465, 047A, 048A, 0499, 0501, 0516, 0520, 0535, 054A, 055A, 0573, 0589, 0592, 0605, 061A, 062A, 0639, 0643, 0681, 0696, 0709, 0713, 0728, 0732, 0747, 0751, 0785, 079A, 0817, 0821, 0836, 0893, 0906, 0910, 0987, 1001, 1139, 1143, 1158, 1162, 1177, 1181, 1196, 1209, 1213, 1228, 1232, 1247, 1548, 1603, 1618, 1622, 1637, 1641, 1656, 1660, 1675, 168A, 169A, 1707, 1711, 1726, 1730, 1745, 175A, 176A, 1779, 1783, 1798, 1800, 1815, 182A, 183A, 1849, 1853, 1866, 1872, 1887, 1891, 190A, 1919, 1923, 1938, 1942, 1957, 1961, 1976, 1980, 1995, 200A, 2014, 2029, 2033, 2048, 2052, 2067, 2071, 2086, 2090, 2103, 2118, 2122, 2137, 2141, 2156, 2160, 2175, 218A, 219A, 2207, 2226, 225A, 226A, 2279, 2283, 2298, 2300, 2315, 232A, 233A, 2353, 2368, 2372, 2391, 240A, 2419, 2423, 2508, 2512, 2527, 2531, 2546, 2550, 2565, 257A, 258A, 2599, 2601, 2616, 2620, 2635, 264A, 265A, 2669, 2673, 2688, 2692, 271A, 272A, 2739, 2758, 2847, 2885, 289A, 2902, 2917, 2921, 2936, 2940, 2955, 296A, 297A, 2989, 2993, 3099, 3116, 3120, 3135, 314A, 315A, 3169, 3173, 3188, 3192, 3281, 3296, 3309, 3313, 3328, 3332, 3347, 3351, 3366, 3370, 3385, 339A, 3402, 3417, 3421, 3455, 346A, 347A, 3489, 3493, 3506, 3614, 3629, 3633, 3648, 3652, 3667, 3671, 3686, 3690, 3703, 3718, 3722, 3737, 3741, 3756, 3760, 3775, 378A, 379A, 3807, 3811, 3883, 3898, 3900, 3915 | 260550001 |
| 26 | 26055 | 260550011 | SONORA | SAN LUIS RÍO COLORADO | GOLFO DE SANTA CLARA | 2461, 2476, 2480, 2495, 2762, 2777, 2781, 2796, 2809, 2813, 2832, 2851, 2866, 2870, 3008, 3012, 3027, 3031, 3050, 322A, 3239, 3243, 3258, 3262, 3277, 3510, 3525, 353A, 354A, 3559, 3563, 3578, 3582, 3597, 360A, 3626, 3630, 365A, 3679 | 260550011 |
| 26 | 26055 | 260550017 | SONORA | SAN LUIS RÍO COLORADO | INGENIERO LUIS B. SÁNCHEZ | 150A, 151A, 1529, 1566, 1590, 2211, 2349, 2828, 3205, 321A, 3440, 3845, 389A | 260550017 |
| 26 | 26056 | 260560001 | SONORA | SAN MIGUEL DE HORCASITAS | SAN MIGUEL DE HORCASITAS | 0138 | 260560001 |
| 26 | 26056 | 260560027 | SONORA | SAN MIGUEL DE HORCASITAS | PESQUEIRA | 0231, 0246, 0250, 0265, 027A, 028A, 0299, 0301, 0316, 0320, 0335, 034A, 035A, 0369, 0373, 0388, 0392, 0405 | 260560027 |
| 26 | 26057 | 260570001 | SONORA | SAN PEDRO DE LA CUEVA | SAN PEDRO DE LA CUEVA | 0277 | 260570001 |





| Clave de Entidad Federativa | Clave de Municipio | Clave de Localidad | Nombre de Entidad Federativa | Nombre de Municipio | Nombre de Localidad | AGEB | Clave de Localidad Actual (Junio de 2022) |
|-----------------------------|--------------------|--------------------|------------------------------|-------------------------------|---|--|---|
| 26 | 26058 | 260580001 | SONORA | SANTA ANA | SANTA ANA | 0185, 019A, 0202, 0221, 0359, 0363, 0376, 0382, 0397, 040A, 0414, 0429, 0433, 0448, 0452, 0467 | 260580001 |
| 26 | 26059 | 260590001 | SONORA | SANTA CRUZ | SANTA CRUZ | 0233, 0271, 0322, 0337 | 260590001 |
| 26 | 26061 | 260610001 | SONORA | SOYOPA | SOYOPA | 0157 | 260610001 |
| 26 | 26062 | 260620001 | SONORA | SUAQUI GRANDE | SUAQUI GRANDE | 0277, 0281 | 260620001 |
| 26 | 26063 | 260630001 | SONORA | TEPACHE | TEPACHE | 0240 | 260630001 |
| 26 | 26064 | 260640001 | SONORA | TRINCHERAS | TRINCHERAS | 0303, 0318, 0553 | 260640001 |
| 26 | 26066 | 260660001 | SONORA | URES | HEROICA CIUDAD DE URES | 0596, 0613 | 260660001 |
| 26 | 26067 | 260670001 | SONORA | VILLA HIDALGO | VILLA HIDALGO | 0150, 0305, 0324 | 260670001 |
| 26 | 26068 | 260680001 | SONORA | VILLA PESQUEIRA | VILLA PESQUEIRA (MATAPE) | 0139, 0228, 0285 | 260680001 |
| 26 | 26069 | 260690001 | SONORA | YÉCORA | YÉCORA | 0441, 0456, 0460, 048A, 0494, 0507, 0511, 0526, 0530, 0086, 0090, 0103, 0122, 0353, 0386, 0372, 0387, 0391, 0419, 0423, 0436, 0442, 0457, 0481, 0476, 0480, 0495, 0506, 0512, 0527, 0531, 0546, 0550, 0585, 057A, 0584, 0599, 0601, 0616, 0620, 0635, 064A, 0654, 0669, 0673, 0688, 0692, 0705, 071A, 0724, 0739, 0743, 0758, 0762, 0777, 0781, 0796, 0808, 0813, 0828, 0847, 0851, 0866 | 260690001 |
| 26 | 26070 | 260700001 | SONORA | GENERAL PLUTARCO ELÍAS CALLES | SONOYTA | 0045, 005A, 0084, 0079, 0083, 0098, 0115, 012A, 0153, 0172, 0187 | 260700001 |
| 26 | 26071 | 260710001 | SONORA | BENITO JUÁREZ | VILLA JUÁREZ | 0134, 0149, 0168, 0191 | 260710001 |
| 26 | 26072 | 260720001 | SONORA | BENITO JUÁREZ | PAREDÓN COLORADO (PAREDÓN VIEJO) | 0038, 0095, 0108, 031A | 260720001 |
| 26 | 26072 | 260720017 | SONORA | SAN IGNACIO RIO MUERTO | SAN IGNACIO RIO MUERTO | 0127, 0131, 0201, 0216, 025A, 0289, 0273, 0292, 0305 | 260720017 |
| 27 | 27001 | 270010001 | TABASCO | BALANCÁN | BAHÍA DE LOBOS | 0401, 0416, 0543, 0558, 0562, 0632, 0685, 069A, 0702, 0736, 0793 | 270010001 |
| 27 | 27001 | 270010074 | TABASCO | BALANCÁN | BALANCÁN | 0477, 0581, 0596, 0609, 0613, 0628, 0666, 0670, 0740 | 270010074 |
| 27 | 27002 | 270020001 | TABASCO | CÁRDENAS | CÁRDENAS | 0305, 0408, 0714, 0771, 0803, 0883, 1036, 1089, 113A, 1144, 1159, 1163, 1178, 1182, 1228, 1282, 1337, 1341 | 270020001 |
| 27 | 27002 | 270020003 | TABASCO | CÁRDENAS | MORELOS Y PAVÓN | 1318 | 270020003 |
| 27 | 27002 | 270020004 | TABASCO | CÁRDENAS | POBLADO C-15 ADOLFO LÓPEZ MATEOS | 0811 | 270020004 |
| 27 | 27002 | 270020013 | TABASCO | CÁRDENAS | AZUCENA 2DA. SECCIÓN | 1040, 1055 | 270020013 |
| 27 | 27002 | 270020022 | TABASCO | CÁRDENAS | CORONEL ANDRÉS SANCHEZ MAGALLANES | 0343, 0837, 0841 | 270020022 |
| 27 | 27002 | 270020024 | TABASCO | CÁRDENAS | POBLADO C-28 CORONEL GREGORIO MÉNDEZ MAGAÑA | 0856, 0860 | 270020024 |
| 27 | 27002 | 270020025 | TABASCO | CÁRDENAS | POBLADO C-16 GENERAL EMILIANO ZAPATA | 106A, 1074 | 270020025 |
| 27 | 27002 | 270020029 | TABASCO | CÁRDENAS | BENITO JUÁREZ (CAMPO MAGALLANES) | 0358, 0362 | 270020029 |
| 27 | 27002 | 270020030 | TABASCO | CÁRDENAS | POBLADO C-09 LICENCIADO FRANCISCO I. MADRO | 056A | 270020030 |
| 27 | 27002 | 270020034 | TABASCO | CÁRDENAS | POBLADO C-10 GENERAL LÁZARO CÁRDENAS DEL RIO | 0830, 1197 | 270020034 |
| 27 | 27002 | 270020051 | TABASCO | CÁRDENAS | MELCHOR OGAMPO | 0945 | 270020051 |
| 27 | 27002 | 270020073 | TABASCO | CÁRDENAS | POBLADO C-23 GENERAL VENUSTIANO CARRANZA | 1322 | 270020073 |
| 27 | 27002 | 270020082 | TABASCO | CÁRDENAS | POBLADO C-27 INGENIERO EDUARDO CHÁVEZ RAMÍREZ | 1290 | 270020082 |
| 27 | 27002 | 270020087 | TABASCO | CÁRDENAS | SANTA ROSALÍA (MIGUEL HIDALGO 2DA. SECCIÓN) | 070A, 0875, 088A | 270020087 |
| 27 | 27002 | 270020089 | TABASCO | CÁRDENAS | POBLADO C-33 20 DE NOVIEMBRE | 0682 | 270020089 |
| 27 | 27002 | 270020090 | TABASCO | CÁRDENAS | POBLADO C-29 GENERAL VICENTE GUERRERO | 1093 | 270020090 |
| 27 | 27002 | 270020096 | TABASCO | CÁRDENAS | POBLADO C-20 MIGUEL HIDALGO Y COSTILLA | 083A, 120A | 270020096 |





| Clave de Entidad Federativa | Clave de Municipio | Clave de Localidad | Nombre de Entidad Federativa | Nombre de Municipio | Nombre de Localidad | AGEB | Clave de Localidad Actual (Junio de 2022) |
|-----------------------------|--------------------|--------------------|------------------------------|---------------------|--|--|---|
| 27 | 27002 | 270020097 | TABASCO | CÁRDENAS | INGENIO PRESIDENTE BENITO JUÁREZ | 0748, 0752, 1110 | 270020097 |
| 27 | 27002 | 270020117 | TABASCO | CÁRDENAS | POBLADO C-22 LICENCIADO JOSE MARIA PINO SUAREZ | 0894, 0907 | 270020117 |
| 27 | 27002 | 270020123 | TABASCO | CÁRDENAS | POBLADO C-17 INDEPENDENCIA | 1303 | 270020123 |
| 27 | 27003 | 270030001 | TABASCO | CENITLA | FRONTERA | 0016, 0355, 036A, 0374, 0389, 0393, 0514, 0529, 0567, 0571, 0618 | 270030001 |
| 27 | 27003 | 270030015 | TABASCO | CENITLA | CUAUHTÉMOC | 0590, 0603 | 270030015 |
| 27 | 27003 | 270030035 | TABASCO | CENITLA | IGNACIO ALLENDE | 0548, 0552 | 270030035 |
| 27 | 27003 | 270030056 | TABASCO | CENITLA | SIMÓN SARLAT | 0181 | 270030056 |
| 27 | 27003 | 270030061 | TABASCO | CENITLA | VICENTE GUERRERO | 0425, 0497, 050A | 270030061 |
| 27 | 27004 | 270040001 | TABASCO | CENTRO | VILLAHERMOSA | 0511, 0719, 0920, 105A, 1098, 1242, 1257, 1308, 1331, 1346, 1365, 151A, 1666, 1914, 1928, 1933, 2166, 2185, 2274, 2560, 2575, 2594 | 270040001 |
| 27 | 27004 | 270040034 | TABASCO | CENTRO | ANACLETO CANABAL 2DA SECCIÓN | 1810 | 270040034 |
| 27 | 27004 | 270040061 | TABASCO | CENTRO | BUENA VISTA 1RA. SECCIÓN | 1717 | 270040061 |
| 27 | 27004 | 270040062 | TABASCO | CENTRO | BUENA VISTA 2DA. SECCIÓN | 2378 | 270040062 |
| 27 | 27004 | 270040065 | TABASCO | CENTRO | BUENA VISTA RÍO NUEVO 1RA. SECCIÓN | 1825 | 270040065 |
| 27 | 27004 | 270040123 | TABASCO | CENTRO | LUIS GIL PÉREZ | 1007 | 270040123 |
| 27 | 27004 | 270040145 | TABASCO | CENTRO | PARRILLA | 0969 | 270040145 |
| 27 | 27004 | 270040166 | TABASCO | CENTRO | PLAYAS DEL ROSARIO (SUBTENIENTE GARCÍA) | 2128, 2325, 2471, 2518 | 270040166 |
| 27 | 27004 | 270040183 | TABASCO | CENTRO | TAMULTE DE LAS SABANAS | 0649, 0653 | 270040183 |
| 27 | 27004 | 270040214 | TABASCO | CENTRO | OCUILTZAPOTLAN | 201A, 2043 | 270040214 |
| 27 | 27004 | 270040258 | TABASCO | CENTRO | CONSTITUCIÓN | 2556 | 270040258 |
| 27 | 27004 | 270040264 | TABASCO | CENTRO | PARRILLA II | 2486, 2490 | 270040264 |
| 27 | 27004 | 270040316 | TABASCO | CENTRO | BICENTENARIO | 0070 | 270040316 |
| 27 | 27005 | 270050001 | TABASCO | COMALCALCO | COMALCALCO | 0070, 0025, 0044, 0059, 0190, 0256, 0260, 0275, 028A, 0307, 0311, 0326, 0330, 035A, 036A, 042A, 043A, 0523, 0557, 0561 | 270050001 |
| 27 | 27005 | 270050002 | TABASCO | COMALCALCO | ALDAMA | 0237, 0241 | 270050002 |
| 27 | 27005 | 270050012 | TABASCO | COMALCALCO | CARLOS GREENE | 0487 | 270050012 |
| 27 | 27005 | 270050016 | TABASCO | COMALCALCO | COCOHITAL | 0171 | 270050016 |
| 27 | 27005 | 270050020 | TABASCO | COMALCALCO | CHICHICAPA | 0379, 0383, 0398 | 270050020 |
| 27 | 27005 | 270050042 | TABASCO | COMALCALCO | MIGUEL HIDALGO | 0576, 0580 | 270050042 |
| 27 | 27005 | 270050058 | TABASCO | COMALCALCO | REYES HERNÁNDEZ 2DA. SECCIÓN | 0491, 0538, 0542 | 270050058 |
| 27 | 27005 | 270050066 | TABASCO | COMALCALCO | TECOLUTILLA | 0400, 0415, 0468, 0472, 0504, 0519 | 270050066 |
| 27 | 27006 | 270060001 | TABASCO | CUNDUACÁN | CUNDUACÁN | 0164, 0179, 0183, 0200, 0272, 0304, 0319, 0323, 0338, 0342 | 270060001 |
| 27 | 27006 | 270060007 | TABASCO | CUNDUACÁN | CARLOS ROVIROSA (TULIPÁN) | 0111 | 270060007 |
| 27 | 27006 | 270060016 | TABASCO | CUNDUACÁN | CUCUYULAPA | 0107, 0268 | 270060016 |
| 27 | 27006 | 270060028 | TABASCO | CUNDUACÁN | HUIMANGO | 0145 | 270060028 |
| 27 | 27006 | 270060032 | TABASCO | CUNDUACÁN | LIBERTAD | 0215, 022A | 270060032 |
| 27 | 27006 | 270060044 | TABASCO | CUNDUACÁN | ONCE DE FEBRERO 1RA. SECCIÓN | 0249, 0287 | 270060044 |
| 27 | 27006 | 270060142 | TABASCO | CUNDUACÁN | LA PLAYITA | 0018, 008A | 270060142 |
| 27 | 27007 | 270070001 | TABASCO | EMILIANO ZAPATA | EMILIANO ZAPATA | 002A, 0049, 0161, 0176, 0180, 0208, 0212, 0227, 0231, 0250, 0265, 027A, 0284, 0299, 0301, 0316, 0320, 0335, 0354, 0369, 0373, 038A, 0392, 0405, 041A, 042A, 0439 | 270070001 |
| 27 | 27007 | 270070009 | TABASCO | EMILIANO ZAPATA | CHABLE | 0246, 034A | 270070009 |
| 27 | 27008 | 270080001 | TABASCO | HUIMANGUILLO | HUIMANGUILLO | 0629, 0686, 0760, 0826 | 270080001 |
| 27 | 27008 | 270080016 | TABASCO | HUIMANGUILLO | CHONTALPA (ESTACIÓN CHONTALPA) | 0031, 0703, 0718, 0775, 0830, 0845 | 270080016 |
| 27 | 27008 | 270080098 | TABASCO | HUIMANGUILLO | LA VENTA | 0012, 0576, 078A | 270080098 |
| 27 | 27008 | 270080107 | TABASCO | HUIMANGUILLO | C-31 (GENERAL FRANCISCO VILLA) | 0814 | 270080107 |





| Clave de Entidad Federativa | Clave de Municipio | Clave de Localidad | Nombre de Entidad Federativa | Nombre de Municipio | Nombre de Localidad | AGEB | Clave de Localidad Actual (Junio de 2022) |
|-----------------------------|--------------------|--------------------|------------------------------|---------------------|---|--|---|
| 27 | 27008 | 270080108 | TABASCO | HUIMANGUILLO | C-32 (LICENCIADO FRANCISCO TRUJILLO GURRIA) | 0493 | 270080108 |
| 27 | 27008 | 270080109 | TABASCO | HUIMANGUILLO | C-34 (LICENCIADO BENITO JUAREZ GARCIA) | 0737 | 270080109 |
| 27 | 27008 | 270080110 | TABASCO | HUIMANGUILLO | C-40 (ERNESTO AGUIRRE COLORADO) | 0741, 085A | 270080110 |
| 27 | 27008 | 270080111 | TABASCO | HUIMANGUILLO | C-41 (LICENCIADO CARLOS A. MADRAZO) | 0510 | 270080111 |
| 27 | 27010 | 270100001 | TABASCO | JALPA DE MÉNDEZ | JALPA DE MÉNDEZ | 0114, 0129, 0203, 0218 | 270100001 |
| 27 | 27010 | 270100003 | TABASCO | JALPA DE MÉNDEZ | AYAJA | 0148, 0152 | 270100003 |
| 27 | 27010 | 270100019 | TABASCO | JALPA DE MÉNDEZ | IQUINAJA | 0186, 0190 | 270100019 |
| 27 | 27010 | 270100021 | TABASCO | JALPA DE MÉNDEZ | JALPA | 0097 | 270100021 |
| 27 | 27011 | 270110001 | TABASCO | JONUTA | SOYATACO | 0167, 0171 | 270110001 |
| 27 | 27012 | 270120001 | TABASCO | MACUSPANA | MACUSPANA | 0234, 0253, 0268, 0272, 0287, 0291 0072, 0424, 0439, 0477, 0496, 0513, 0528, 0532, 0621, 0636, 0640, 073A, 0763, 0778, 0782, 0797 | 270120001 |
| 27 | 27012 | 270120011 | TABASCO | MACUSPANA | AGUILES SERDÁN (SAN FERNANDO) | 0456, 0481, 0655, 066A, 0674 | 270120011 |
| 27 | 27012 | 270120016 | TABASCO | MACUSPANA | BELÉN | 0212 | 270120016 |
| 27 | 27012 | 270120018 | TABASCO | MACUSPANA | BENITO JUAREZ (SAN CARLOS) | 0034, 0462, 0547, 0551, 0689, 0693, 0706, 0710 | 270120018 |
| 27 | 27012 | 270120039 | TABASCO | MACUSPANA | LA CURVA | 0509, 0566, 0570, 0725, 080A | 270120039 |
| 27 | 27013 | 270130001 | TABASCO | MACUSPANA | PEMEX (CIUDAD PEMEX) | 0585, 059A, 0602, 0617, 0744, 0759 | 270130001 |
| 27 | 27013 | 270130013 | TABASCO | NACAJUCA | NACAJUCA | 0116, 014A, 0309, 0313, 0421 | 270130013 |
| 27 | 27013 | 270130016 | TABASCO | NACAJUCA | GUATACALCA | 0188, 0296 | 270130016 |
| 27 | 27013 | 270130017 | TABASCO | NACAJUCA | LIBERTAD | 0239 | 270130017 |
| 27 | 27013 | 270130018 | TABASCO | NACAJUCA | LOMITAS | 0135, 0281, 0385 | 270130018 |
| 27 | 27013 | 270130063 | TABASCO | NACAJUCA | MAZATEUPA | 0455 | 270130063 |
| 27 | 27013 | 270130069 | TABASCO | NACAJUCA | BOSQUE DE SALOYA | 0099, 0101, 0169, 0173, 0243, 0277 | 270130069 |
| 27 | 27013 | 270130086 | TABASCO | NACAJUCA | TAPOTZINGO | 0440 | 270130086 |
| 27 | 27013 | 270130088 | TABASCO | NACAJUCA | LA SELVA | 0205, 021A, 0224, 0258, 0262 | 270130088 |
| 27 | 27014 | 270140024 | TABASCO | PARAISO | BRISAS DEL CARRIZAL | 0120, 0436 | 270140024 |
| 27 | 27015 | 270150001 | TABASCO | PARAISO | POMOCA | 0328, 0332, 0347, 0351, 0366, 0370, 039A, 0402, 0417 | 270150001 |
| 27 | 27015 | 270150060 | TABASCO | TACOTALPA | ORIENTE (SAN CAYETANO) | 0024 | 270150060 |
| 27 | 27016 | 270160001 | TABASCO | TEAPA | QUINTIN ARAUZ | 0096 | 270160001 |
| 27 | 27017 | 270170001 | TABASCO | TENOSIQUE | TACOTALPA | 0159, 0163, 0197 | 270170001 |
| 28 | 28001 | 280010001 | TAMAULIPAS | ABASOLO | FAPULJALAPA | 0178, 0182 | 280010001 |
| 28 | 28001 | 280010111 | TAMAULIPAS | ABASOLO | TEAPA | 0137, 0141, 0160, 0175, 018A, 0194, 0207, 0211, 0226, 0230 | 280010111 |
| 28 | 28002 | 280020001 | TAMAULIPAS | ALDAMA | TENOSIQUE DE PINO SUÁREZ | 0261, 0276, 0280, 0312, 0327, 0365, 037A, 0384, 0399, 0401, 0416, 0420, 0435, 044A, 0454, 0469, 0473, 0492, 0505, 051A, 052A, 0539, 0543, 0558, 0562, 0577, 0581, 0586 | 280020001 |
| 28 | 28003 | 280030001 | TAMAULIPAS | ALTAMIRA | ABASOLO | 0478, 0482, 0497, 0548, 0567, 0586 | 280030001 |
| 28 | 28003 | 280030043 | TAMAULIPAS | ALTAMIRA | GUADALUPE VICTORIA | 0270, 0285 | 280030043 |
| 28 | 28003 | 280030122 | TAMAULIPAS | ALTAMIRA | ALDAMA | 0013, 0403, 0418, 0422, 0437, 0441, 0456, 0460, 0475, 0780, 0795, 0808, 0912, 0927, 0931, 0946, 097A, 0854, 0899, 0916, 0920, 0935, 094A, 0954, 0969, 0973, 0988, 0992 | 280030122 |
| 28 | 28003 | 280030043 | TAMAULIPAS | ALTAMIRA | ALTAMIRA | 0218, 0237, 0472, 0504, 0519, 0523, 0542, 0716, 0720, 074A, 0754, 0773, 0788, 0792, 0805, 081A, 0824, 0839, 0843, 1131, 1184, 1201, 1216, 1235, 1466, 1470, 1644, 1659, 1841, 1856, 188A, 1894, 1907, 1979, 1983, 1988, 2002, 2017, 2021, 220A, 2214, 2248, 2252, 2286, 2375, 2553, 2568, 2572, 2591, 2604, 2623, 2638 | 280030043 |
| 28 | 28003 | 280030122 | TAMAULIPAS | ALTAMIRA | MIRAMAR | 0684, 0699, 0701, 0828, 0970, 1112, 2267, 2271 028A, 0326, 0345, 0379, 0400, 0576, 0608, 0612, 0631, 0646, 0665, 067A, 0682, 0677, 0881, 0896, 0909, 0913, 1108, 117A, 125A, 1273, 1286, 1292, 1305, 131A, 132A, 1339, 1343, 1358, 1381, 1409, 1517, 1733, 1790, 1803, 1818, 2036, 2040, 2055, 206A, 2093, 2106, 2125, 213A, 2169, 2178, 2290, 2318, 2322, 2430, 2464, 2483, 2549, 2642 | 280030122 |





| Clave de Entidad Federativa | Clave de Municipio | Clave de Localidad | Nombre de Entidad Federativa | Nombre de Municipio | Nombre de Localidad | AGEB | Clave de Localidad Actual (Junio de 2022) |
|-----------------------------|--------------------|--------------------|------------------------------|---------------------|---------------------------------------|--|---|
| 28 | 28005 | 280050001 | TAMAULIPAS | BURGOS | BURGOS | 0405, 0414, 0443, 0477 | 280050001 |
| 28 | 28006 | 280060001 | TAMAULIPAS | BUSTAMANTE | BUSTAMANTE | 014A, 0154, 0169, 0440, 0455, 046A, 0474, 0489, 0493, 0506, 0510 | 280060001 |
| 28 | 28007 | 280070001 | TAMAULIPAS | CAMARGO | CIUDAD CAMARGO | 0113, 0132, 019A, 0289, 0293, 0310, 0414, 0429, 0448, 0452, 0537, 0541, 0556, 058A, 0607 | 280070001 |
| 28 | 28008 | 280080001 | TAMAULIPAS | CAMARGO | COMALES | 0467, 0471, 0486, 0490, 0503, 0518, 0560 | 280080001 |
| 28 | 28008 | 280080001 | TAMAULIPAS | CAMARGO | CASAS | 0319, 0322, 0464, 0479, 0483 | 280080001 |
| 28 | 28009 | 280090001 | TAMAULIPAS | CIUDAD MAADERO | CIUDAD MAADERO | 0052, 0067, 0141, 0156, 0298, 0315, 0349, 0353, 0391, 0404, 0423, 0438, 0442, 0565, 057A, 0599, 0777, 089A, 0902, 0917, 0936, 0940, 0974, 0989, 0993, 1008, 1094, 1120, 1135, 1169 | 280090001 |
| 28 | 28010 | 280100001 | TAMAULIPAS | CRUILLAS | CRUILLAS | 0195, 0392, 0439 | 280100001 |
| 28 | 28011 | 280110001 | TAMAULIPAS | GÓMEZ FARIAS | LOMA ALTA (LOMA ALTA DE GÓMEZ FARIAS) | 021A, 0262 | 280110001 |
| 28 | 28011 | 280110036 | TAMAULIPAS | GÓMEZ FARIAS | GÓMEZ FARIAS | 007A, 014A, 0154, 0169 | 280110036 |
| 28 | 28012 | 280120001 | TAMAULIPAS | GONZÁLEZ | GONZÁLEZ | 0382, 0397, 0429, 0433, 0452, 0467, 0471, 0496, 0607, 0999, 1003, 1022, 1145, 1268, 1338 | 280120001 |
| 28 | 28012 | 280120061 | TAMAULIPAS | GONZÁLEZ | GRACIANO SÁNCHEZ | 0503, 0518, 0522, 0684, 1060, 1179 | 280120061 |
| 28 | 28012 | 280120170 | TAMAULIPAS | GONZÁLEZ | ESTACIÓN MANUEL (ÚRSULO GALVÁN) | 0537, 0541, 0556, 0560, 0575, 058A, 0594, 0611, 0626, 1018, 1041, 1056, 1111, 1130, 115A, 1183, 1200, 1215, 1234, 1249, 1304, 1319, 1323 | 280120170 |
| 28 | 28013 | 280130001 | TAMAULIPAS | GUÉMEZ | GUÉMEZ | 0163, 0178, 0197, 020A | 280130001 |
| 28 | 28015 | 280150001 | TAMAULIPAS | GUSTAVO DÍAZ ORDÁZ | CIUDAD GUSTAVO DÍAZ ORDÁZ | 0098, 0100, 0115, 0134, 0149, 0153, 0168, 0172, 0204, 0261, 0308, 0312, 0327 | 280150001 |
| 28 | 28016 | 280160001 | TAMAULIPAS | HIDALGO | HIDALGO | 0235, 024A, 0254, 0273, 0786, 0790 | 280160001 |
| 28 | 28016 | 280160145 | TAMAULIPAS | HIDALGO | ESTACIÓN SANTA ENGRACIA | 0610, 0625, 063A, 0644, 0659, 0663, 0678, 0682, 0697, 0803 | 280160145 |
| 28 | 28017 | 280170001 | TAMAULIPAS | JALIMAVE | JALIMAVE | 0266, 0285, 0478, 0586, 0590, 0603, 0618, 0637, 0656, 0660 | 280170001 |
| 28 | 28018 | 280180001 | TAMAULIPAS | JIMENEZ | SANTANDER JIMENEZ | 0456, 0507 | 280180001 |
| 28 | 28019 | 280190001 | TAMAULIPAS | LLERA | LLERA DE CANALES | 029A, 0294, 0307, 0311, 0326, 0330, 0472, 0576 | 280190001 |
| 28 | 28020 | 280200001 | TAMAULIPAS | MAINERO | VILLA MAINERO | 005A | 280200001 |
| 28 | 28021 | 280210001 | TAMAULIPAS | EL MANTE | CIUDAD MANTE | 0269, 0377, 0409, 0428, 0432, 0466, 0470, 0485, 049A, 0502, 0517, 0521, 0536, 0540, 056A, 0589, 0610, 0625, 063A, 0644, 0659, 0678, 0682, 0697, 0714, 0752, 0766, 0803, 0816, 0822, 0841, 0875, 1229, 1318, 1322, 1341, 1356, 1375, 139A, 1407, 1483, 1498, 1515, 1534, 1549, 1553, 1572, 1587, 1619, 1623, 1657, 1661, 1678, 1708, 1727, 1731, 1746, 1750, 177A, 1799, 1820 | 280210001 |
| 28 | 28021 | 280210073 | TAMAULIPAS | EL MANTE | EL LIMÓN | 0023, 0790 | 280210073 |
| 28 | 28022 | 280220001 | TAMAULIPAS | MATAMOROS | HEROICA MATAMOROS | 0069, 0459, 0463, 0482, 050A, 0548, 0656, 0707, 0779, 0800, 0815, 082A, 0849, 0942, 1067, 1071, 1160, 1207, 1226, 1279, 1283, 1300, 1315, 132A, 1387, 1391, 140A, 1419, 1423, 1476, 1480, 1512, 1527, 1550, 1565, 1584, 1598, 1635, 1673, 1688, 171A, 1828, 1832, 1847, 1851, 1866, 1870, 1885, 189A, 1893, 2027, 2046, 2050, 2065, 207A, 208A, 2101, 221A, 222A, 2286, 2309, 2313, 2328, 2347, 2351, 2366, 2370, 2385, 2402, 2421, 2440, 246A, 2489, 2493, 2510, 2525, 253A, 254A, 2563, 2578, 2628, 2633, 2667, 2671, 2686, 2690, 2703, 2718, 2722, 2737, 2741, 2760, 2826, 285A, 286A, 2879, 2883, 2898, 2900, 292A, 293A, 2949, 2972, 2987, 2991, 3010, 303A, 3063, 310A, 3133, 3148, 3167, 3186, 3190, 3203, 3218, 3222, 3237, 329A, 3307, 3311, 3326, 3330, 3345, 335A, 336A, 3415, 342A, 343A, 3449, 3468, 3472, 3491, 3519, 3538, 3542, 3557, 3561, 3576, 3580, 3595, 3608, 3612, 3627, 3646, 3650, 3665, 3698, 3720, 3735, 3773, 3788, 3792, 3805, 382A, 3839, 3843, 3862, 3877, 3881, 3909, 3913, 3928, 3932, 3947, 3970, 3985, 400A, 4023, 4042, 4057, 4061, 4080, 4127, 4131, 4146, 4201, 4216, 4220, 424A, 425A, 4305, 431A, 432A, 4362, 4386, 4413, 4466, 4470, 4485, 449A, 4517, 456A, 4583, 4610, 463A, 4729 | 280220001 |
| 28 | 28022 | 280220104 | TAMAULIPAS | MATAMOROS | EL CONTROL | 005A, 1743, 214A, 2154 | 280220104 |
| 28 | 28023 | 280230264 | TAMAULIPAS | MATAMOROS | RAMIREZ | 172A, 1739, 1758, 1762, 2173, 4038 | 280230264 |
| 28 | 28023 | 280230001 | TAMAULIPAS | MENDEZ | MENDEZ | 0371 | 280230001 |
| 28 | 28024 | 280240001 | TAMAULIPAS | MIER | MIER | 029A, 0307 | 280240001 |





| Clave de Entidad Federativa | Clave de Municipio | Clave de Localidad | Nombre de Entidad Federativa | Nombre de Municipio | Nombre de Localidad | AGEB | Clave de Localidad Actual (Junio de 2022) |
|-----------------------------|--------------------|--------------------|------------------------------|---------------------|---------------------------|--|---|
| 28 | 28025 | 280250001 | TAMAULIPAS | MIGUEL ALEMÁN | CIUDAD MIGUEL ALEMÁN | 0107, 0111, 0126, 0130, 0145, 0154, 0164, 0179, 0183, 0199, 0200, 0215, 0224, 0234, 0249, 0253, 0304, 0319, 0323, 0338, 0342, 0357, 0361, 0376, 0501, 0573, 0588, 0592, 0605, 061A, 0624, 0643, 0677, 0450, 0465, 047A, 0484, 0499, 0516, 0520, 0639, 0658, 0662, 0681, 0104, 0119, 0123, 0138, 0142, 0157, 0231 | 280250001 |
| | 28026 | 280260001 | TAMAULIPAS | MIGUEL ALEMÁN | LOS GUERRA | 014A, 0192, 0239, 0281, 0313, 0366, 0510, 0633, 0652, 0756, 0760, 0794, 0807, 0830, 0864, 0879, 0883, 0898, 0968, 0972, 0987, 0991, 1006, 1010, 1025, 103A, 1044, 1059, 1063, 1078, 1082, 1097, 110A, 1114, 1129, 1133, 1148, 1152, 1167, 1171, 1190, 1222, 1241, 1311, 1330, 1345, 1379, 1398, 142A, 143A, 1449, 1472, 1487, 1561, 1627, 1631, 1646, 1650, 1665, 167A, 1684, 1691, 1913, 1928, 1932, 1970, 1985, 2004, 2019, 2038, 2042, 2057, 2112, 2127, 2146, 2165, 2184, 2199, 2201, 2216, 2220, 2235, 2254, 2305, 231A, 2324, 2339, 2343, 2358, 2362, 2377, 2396, 2409, 2413, 2428, 2432, 2447, 2451, 2466, 2470, 2502, 2521, 2536, 2574, 2589, 2606, 2610, 2625, 2644, 2663, 2678, 2767, 2771, 2790, 2822, 2894, 2907, 2945, 2964, 2983, 2988, 3002, 3017, 306A, 3089, 3144, 3163, 3178, 3182, 3197, 3229, 3233, 3290, 3322, 3337, 3360, 3394, 3407, 3411, 3426, 3430, 345A, 3464, 2860 | 280260001 |
| 28 | 28027 | 280270001 | TAMAULIPAS | NUEVO LAREDO | NUEVO LAREDO | 0077, 0081, 0109, 0113 | 280270001 |
| 28 | 28028 | 280280001 | TAMAULIPAS | NUEVO LAREDO | EL CAMPANARIO Y ORADEL | 020A, 0407, 0411 | 280280001 |
| 28 | 28029 | 280290001 | TAMAULIPAS | NUEVO MORELOS | NUEVO MORELOS | 0249, 0338 | 280290001 |
| 28 | 28030 | 280300009 | TAMAULIPAS | PADILLA | BARRETAL | | 280300009 |
| 28 | 28031 | 280310001 | TAMAULIPAS | PALMILLAS | PALMILLAS | 0068, 0072, 0104, 0157, 0195 | 280310001 |
| 28 | 28032 | 280320001 | TAMAULIPAS | REYNOSA | REYNOSA | 0332, 0347, 0421, 0703, 0807, 0845, 085A, 0849, 0991, 1006, 1082, 1129, 1133, 1241, 1294, 1307, 1326, 1398, 1434, 1580, 1595, 1608, 1627, 1631, 1650, 1665, 167A, 1701, 1716, 1720, 1735, 174A, 1754, 1769, 1792, 1805, 181A, 1824, 1839, 1843, 1858, 1877, 1881, 1896, 1909, 1913, 1928, 1947, 1951, 1966, 1970, 1985, 199A, 2004, 2019, 2023, 2038, 2042, 2076, 2080, 2095, 2131, 2146, 2190, 217A, 2254, 2269, 2273, 2288, 2292, 2305, 2343, 2358, 2409, 2432, 2447, 2470, 249A, 2502, 2517, 2536, 263A, 2678, 2692, 2697, 270A, 2714, 2746, 2786, 2790, 2803, 2822, 2837, 2856, 2860, 2894, 2845, 295A, 3017, 3040, 306A, 3106, 3110, 3125, 3159, 3163, 3178, 3182, 3197, 3252, 3271, 3286, 3303, 3318, 3356, 3360, 3375, 3407, 3411, 3426, 3430, 3483, 3498, 3534, 3553, 3566, 3572, 3587, 3623, 3657, 3695, 3746, 384A, 3924, 3958, 3962, 4000, 402A, 403A, 4049, 4053, 4246, 427A, 434A, 4369, 4373, 441A, 4438, 4528, 4551, 459A, 4674, 4689, 4693, 473A, 4744, 4759, 4763, 4833, 4890, 5032 | 280320001 |
| 28 | 28033 | 280330001 | TAMAULIPAS | RÍO BRAVO | RÍO BRAVO | 0170, 0202, 027A, 0310, 0344, 0378, 0414, 0448, 0452, 0467, 0471, 0490, 0518, 0541, 0611, 0679, 0683, 0766, 0804, 0819, 0838, 0857, 0881, 0876, 0880, 0895, 0908, 0912, 0931, 0946, 1003, 1018, 1037, 1041, 1056, 1107, 1111, 1145, 1183, 1198, 1215, 122A, 123A, 1253, 1266, 1272, 1287, 1291, 1304, 1319, 1338, 1342, 1357, 1376, 1395, 1412, 1427, 1446, 1450, 1465, 147A, 1499, 1501, 1516, 1520, 1535, 154A, 1554, 1569, 1624, 1639 | 280330001 |
| 28 | 28034 | 280340001 | TAMAULIPAS | RÍO BRAVO | NUEVO PROGRESO | 0626, 0630, 0698, 0842, 097A, 1022, 1126, 1130, 1200 | 280330291 |
| 28 | 28035 | 280350001 | TAMAULIPAS | SAN FERNANDO | SAN CARLOS | 0318 | 280340001 |
| 28 | 28035 | 280350001 | TAMAULIPAS | SAN FERNANDO | SAN FERNANDO | 0689, 0673, 0705, 071A, 0799, 0743, 0756, 0777, 0781, 0796, 0813, 0828, 0847, 0851, 0866, 0885, 0921, 0936, 096A, 0974, 1309, 1328, 1629, 1633, 1646, 1687, 1671, 1686, 1690, 1703, 1718, 1722, 1741, 1756, 1760, 1775, 178A, 179A, 1794, 1830, 1845, 1864, 1883, 1900, 1915, 1968, 1987, 2010 | 280350001 |
| 28 | 28035 | 280350139 | TAMAULIPAS | SAN FERNANDO | GENERAL FRANCISCO VILLA | 1332, 1347, 1351, 1366, 1370, 1807 | 280350139 |
| 28 | 28035 | 280350542 | TAMAULIPAS | SAN FERNANDO | CARBONERAS (LA CARBONERA) | 1811, 1826 | 280350542 |
| 28 | 28036 | 280360001 | TAMAULIPAS | SAN NICOLÁS | SAN NICOLÁS | 0083, 0153 | 280360001 |
| 28 | 28037 | 280370001 | TAMAULIPAS | SOTO LA MARINA | SOTO LA MARINA | 0663, 0678, 0682, 0697, 070A, 0714, 0729, 1074, 1110, 113A, 1182, 1197 | 280370001 |





| Clave de Entidad Federativa | Clave de Municipio | Clave de Localidad | Nombre de Entidad Federativa | Nombre de Municipio | Nombre de Localidad | AGEB | Clave de Localidad Actual (junio de 2022) |
|-----------------------------|--------------------|--------------------|------------------------------|---------------------------------|-------------------------------|--|---|
| 28 | 28038 | 280380001 | TAMAULIPAS | TAMPICO | TAMPICO | 0181, 0196, 0406, 0425, 043A, 0444, 0459, 0463, 0497, 0567, 0641, 0694, 0711, 0798, 0815, 0834, 0853, 0898, 0887, 0938, 0961, 0980, 0985, 1103, 1118, 1122, 1137, 1264, 1279, 1283, 1298, 1300, 1391, 1404 | 280380001 |
| 28 | 28039 | 280390001 | TAMAULIPAS | TULA | CIUDAD TULA | 0329, 0367, 0371, 0403, 0418, 0422, 0437, 0441, 0827, 0831, 1007, 1079, 1083, 1088, 1100, 1149, 1153, 1172, 1204, 1219, 1223, 1238 | 280390001 |
| 28 | 28040 | 280400001 | TAMAULIPAS | VALLE HERMOSO | VALLE HERMOSO | 0141, 0175, 0211, 0226, 0230, 0245, 025A, 026A, 0279, 0283, 0298, 0300, 0315, 032A, 0349, 0368, 0387, 0391, 040A, 0419, 0442, 0457, 0481, 0480, 0495, 0506, 0512, 0527, 0589, 0601, 0616, 0692, 0739, 0743, 0762, 0813, 0828, 0832, 0851, 0866, 0870, 096A, 1008, 1012, 1027, 1046 | 280400001 |
| 28 | 28040 | 280400004 | TAMAULIPAS | VALLE HERMOSO | ANAHUAC | 0372, 0531, 0546, 057A, 0584, 0902, 0989 | 280400004 |
| 28 | 28040 | 280400067 | TAMAULIPAS | VALLE HERMOSO | EL REALITO | 0550, 0565, 0993 | 280400067 |
| 28 | 28041 | 280410001 | TAMAULIPAS | VICTORIA | CIUDAD VICTORIA | 0435, 0469, 0473, 0488, 0492, 051A, 0539, 0543, 0558, 0562, 0581, 0613, 0628, 0670, 0685, 069A, 0702, 0721, 0736, 0740, 0765, 076A, 077A, 0789, 0793, 0806, 0810, 0825, 083A, 0844, 0859, 0863, 0878, 0882, 0897, 090A, 0914, 0828, 0933, 0946, 0952, 0967, 0971, 0986, 0990, 1005, 101A, 1024, 1039, 1043, 1058, 1062, 1087, 1096, 1109, 1113, 1128, 1132, 1147, 1151, 1166, 1170, 1185, 119A, 1202, 1217, 1221, 1236, 1274, 1289, 1293, 1306, 1310, 1325, 1344, 1363, 1378, 1556, 1560, 1575, 158A, 159A, 1607, 1611, 1630, 1700, 1715, 1749, 1753, 1768, 1772, 1787, 1791, 1804, 1819, 1823, 1842, 1857, 1861, 1876, 1880, 1895, 1908, 1912, 1927, 1931, 1946, 1950, 197A, 198A, 1989, 2003, 2018, 2022, 2041, 2058, 2060, 2075, 2107, 2111, 2126, 2130, 2145, 215A, 216A, 2183, 2198, 2200, 2215, 222A, 223A, 2249, 2253, 2268, 2272, 2287, 2291, 2304, 2319, 2323, 2336, 2342, 2357, 2361, 2376, 2380, 2385, 2406, 2412, 2427, 2431, 2446, 2450, 2466, 247A, 248A, 2499, 2501, 2516, 2520, 2535, 254A, 255A, 2569, 2573, 2588, 2592, 2605, 261A, 262A, 2639, 2643, 2658, 2662, 2677, 2681, 2696, 2709, 2713, 2728, 2732, 2747, 2751, 2766, 2770, 2785, 279A, 2802, 2817, 2821, 2836, 2840, 2855, 286A, 2874, 2889, 2893, 2906, 2910, 2925, 293A, 2944, 2959, 2963, 2978, 2982, 2987, 3001, 3016, 3020, 3035, 304A, 305A, 3069, 3073, 3088, 3092, 3105, 311A, 312A, 3139, 3143, 3158, 3162, 3177 | 280410001 |
| 28 | 28042 | 280420001 | TAMAULIPAS | VILLAGRÁN | VILLAGRÁN | 0216, 0377 | 280420001 |
| 28 | 28043 | 280430001 | TAMAULIPAS | XICOTÉNCATL | XICOTÉNCATL | 0143, 0162, 0181, 0285, 029A, 0317, 0374, 0393 | 280430001 |
| 28 | 28043 | 280430300 | TAMAULIPAS | XICOTÉNCATL | PRIMERO DE MAYO | 0247, 0270, 0336, 0340, 036A | 280430300 |
| 29 | 29001 | 290010001 | TLAXCALA | AMAXAC DE GUERRERO | AMAXAC DE GUERRERO | 0082 | 290010001 |
| 29 | 29002 | 290020001 | TLAXCALA | APETATITLÁN DE ANTONIO CARVAJAL | APETATITLÁN | 0022 | 290020001 |
| 29 | 29002 | 290020002 | TLAXCALA | APETATITLÁN DE ANTONIO CARVAJAL | BELÉN ATIZTIZIMITLÁN | 0075, 008A | 290020002 |
| 29 | 29002 | 290020004 | TLAXCALA | APETATITLÁN DE ANTONIO CARVAJAL | TECOLOTLA | 0094 | 290020004 |
| 29 | 29002 | 290020005 | TLAXCALA | APETATITLÁN DE ANTONIO CARVAJAL | TLATEMPAN | 0056 | 290020005 |
| 29 | 29004 | 290040001 | TLAXCALA | ATLIZAYANCA | ATLIZAYANCA | 007A, 006A, 0099, 0101, 0116, 0120, 0135 | 290040001 |
| 29 | 29004 | 290040004 | TLAXCALA | ATLIZAYANCA | CONCEPCIÓN HIDALGO | 0031, 014A | 290040004 |
| 29 | 29005 | 290050001 | TLAXCALA | APIZACO | CIUDAD DE APIZACO | 0039, 0058, 0096, 0325, 034A, 0378, 0382, 0397, 040A, 041A, 0486, 0490, 0522, 0537, 0700, 073A, 0749 | 290050001 |
| 29 | 29005 | 290050002 | TLAXCALA | APIZACO | CERRITO DE GUADALUPE | 0698 | 290050002 |
| 29 | 29005 | 290050006 | TLAXCALA | APIZACO | COLONIA SAN ISIDRO | 0683 | 290050006 |
| 29 | 29005 | 290050007 | TLAXCALA | APIZACO | SAN LUIS APIZACUITO | 0679 | 290050007 |
| 29 | 29005 | 290050009 | TLAXCALA | APIZACO | SANTA ANITA HUILLOAC | 0503, 0518, 058A, 059A, 0607, 0753, 0772, 0791 | 290050009 |
| 29 | 29005 | 290050010 | TLAXCALA | APIZACO | SANTA MARIA TEXCALAC | 0166, 0221, 0467, 0471, 0556, 0560 | 290050010 |
| 29 | 29006 | 290060001 | TLAXCALA | CAUPULALPAN | HEROICA CIUDAD DE CALPULALPAN | 0083, 0106, 0110, 0125, 0144, 0159, 0182, 0197, 0214, 0229, 0233, 0248, 0252, 0267, 0271, 0286 | 290060001 |





| Clave de Entidad Federativa | Clave de Municipio | Clave de Localidad | Nombre de Entidad Federativa | Nombre de Municipio | Nombre de Localidad | AGEB | Clave de Localidad Actual (Junio de 2022) |
|-----------------------------|--------------------|--------------------|------------------------------|------------------------------------|--------------------------------------|--|---|
| 29 | 29006 | 290060018 | TLAXCALA | CALPULALPAN | SANTIAGO CUAJUILA | 0303, 0318 | 290060018 |
| 29 | 29007 | 290070001 | TLAXCALA | EL CARMEN TEQUEXQUITLA | VILLA DE EL CARMEN TEQUEXQUITLA | 0033, 0048, 0067, 0071, 0086, 0103, 0122, 0137, 0141, 0156, 0160 | 290070001 |
| 29 | 29008 | 290080001 | TLAXCALA | CUAPIXTLA | CUAPIXTLA | 0045, 0064, 0098, 0100, 0115, 012A | 290080001 |
| 29 | 29009 | 290090001 | TLAXCALA | CUAXOMULCO | CUAXOMULCO | 0042 | 290090001 |
| 29 | 29010 | 290100001 | TLAXCALA | CHIAUTEMPAN | SANTA ANA CHIAUTEMPAN | 0039, 0151, 026A, 0289, 0293, 0306, 0359, 0363, 0397, 040A, 0414, 0471, 0486, 0503 | 290100001 |
| 29 | 29010 | 290100005 | TLAXCALA | CHIAUTEMPAN | SAN PEDRO MUNOZTLA | 0452, 0467 | 290100005 |
| 29 | 29010 | 290100010 | TLAXCALA | CHIAUTEMPAN | SAN BARTOLOME CUAHUIMATLAC | 0433, 0541 | 290100010 |
| 29 | 29010 | 290100012 | TLAXCALA | CHIAUTEMPAN | SANTA CRUZ TETELA | 0537 | 290100012 |
| 29 | 29011 | 290110001 | TLAXCALA | CHIAUTEMPAN | SAN PEDRO TLACUAPAN DE NICOLÁS BRAVO | 0202, 0378, 0382 | 290110001 |
| 29 | 29012 | 290120001 | TLAXCALA | MUNOZ DE DOMINGO ARENAS ESPANITA | SAN PEDRO XOCHITEOTLA | 0556 | 290120001 |
| 29 | 29013 | 290130001 | TLAXCALA | HUAMANTLA | ESPANITA | 0055 | 290130001 |
| 29 | 29013 | 290130006 | TLAXCALA | HUAMANTLA | HUAMANTLA | 0033, 0048, 0052 | 290130006 |
| 29 | 29013 | 290130016 | TLAXCALA | HUAMANTLA | BENITO JUÁREZ | 0134, 0149, 0153, 0168, 0238, 0257, 0261, 0276, 0280, 0295, 0365, 037A, 0384, 0399, 0435, 0473, 0486, 0492, 051A | 290130016 |
| 29 | 29013 | 290130044 | TLAXCALA | HUAMANTLA | IGNACIO ZARAGOZA | 0219, 0223, 0416, 0420, 044A | 290130044 |
| 29 | 29014 | 290140001 | TLAXCALA | HUEYOTLIPAN | SAN JOSÉ XICHTENCATL | 0191, 0454, 0469 | 290140001 |
| 29 | 29015 | 290150001 | TLAXCALA | IXTACUIXTLA DE MARIANO MATAMOROS | HUEYOTLIPAN | 012A, 0346, 0350, 0401 | 290150001 |
| 29 | 29015 | 290150003 | TLAXCALA | IXTACUIXTLA DE MARIANO MATAMOROS | VILLA MARIANO MATAMOROS | 0092, 0181, 0196, 0209, 0213 | 290150003 |
| 29 | 29015 | 290150022 | TLAXCALA | IXTACUIXTLA DE MARIANO MATAMOROS | SAN ANTONIO ATOTONILCO | 0124, 0139, 0143, 0228, 0232, 036A | 290150022 |
| 29 | 29015 | 290150031 | TLAXCALA | IXTACUIXTLA DE MARIANO MATAMOROS | SAN DIEGO XOCOYUCAN | 0302, 0317 | 290150031 |
| 29 | 29015 | 290150032 | TLAXCALA | IXTACUIXTLA DE MARIANO MATAMOROS | SANTA INÉS TECUEXCOMAC | 029A | 290150032 |
| 29 | 29015 | 290150038 | TLAXCALA | IXTACUIXTLA DE MARIANO MATAMOROS | SANTA JUSTINA ECATEPEC | 0105, 011A, 0266, 0270, 0340, 0389 | 290150038 |
| 29 | 29016 | 290160001 | TLAXCALA | IXTENCO | LA TRINIDAD TENEXEAC | 0321, 0336 | 290160001 |
| 29 | 29017 | 290170001 | TLAXCALA | MAZATECOCHCO DE JOSÉ MARIA MORELOS | IXTENCO | 0070, 0085, 0117, 0121 | 290170001 |
| 29 | 29018 | 290180001 | TLAXCALA | CONTLA DE JUAN CUAMATZI | MAZATECOCHCO | 0010, 003A, 0044, 0059, 0063, 0078 | 290180001 |
| 29 | 29018 | 290180004 | TLAXCALA | CONTLA DE JUAN CUAMATZI | CONTLA | 0018, 0022, 0041, 0056, 0060, 0075, 008A, 0094, 0111, 0126 | 290180004 |
| 29 | 29019 | 290190001 | TLAXCALA | TEPETITLA DE LARDIZABAL | TEPETITLA | 0107 | 290190001 |
| 29 | 29019 | 290190007 | TLAXCALA | TEPETITLA DE LARDIZABAL | SAN MATEO AYEAC | 0034, 0053, 0087, 0091, 0142, 0161 | 290190007 |
| 29 | 29019 | 290190009 | TLAXCALA | TEPETITLA DE LARDIZABAL | VILLA ALTA | 0180, 0195 | 290190009 |
| 29 | 29020 | 290200001 | TLAXCALA | SANCTORUM DE LAZARO CÁRDENAS | VILLA ALTA | 0104, 0123, 0138, 0176 | 290200001 |
| 29 | 29020 | 290200004 | TLAXCALA | SANCTORUM DE LAZARO CÁRDENAS | SANCTORUM | 0073 | 290200004 |
| 29 | 29021 | 290210001 | TLAXCALA | ANACAMILPA DE MARIANO | FRANCISCO VILLA | 0177, 0181, 0196 | 290210001 |
| 29 | 29023 | 290230001 | TLAXCALA | ANACAMILPA DE MARIANO | CIUDAD DE NANACAMILPA | 0051, 0066, 0070, 0085, 009A, 0102, 0117, 0121 | 290230001 |
| 29 | 29023 | 290230004 | TLAXCALA | NATIVITAS | NATIVITAS | 0037, 0179 | 290230004 |
| 29 | 29023 | 290230011 | TLAXCALA | NATIVITAS | SANTO TOMÁS LA CONCORDIA | 0198 | 290230011 |
| 29 | 29023 | 290230016 | TLAXCALA | NATIVITAS | SAN RAFAEL TENAYEAC | 0200, 0215 | 290230016 |
| 29 | 29023 | 290230017 | TLAXCALA | NATIVITAS | SANTIAGO MICHAC | 0145, 022A | 290230017 |
| 29 | 29024 | 290240001 | TLAXCALA | PANOTLA | SAN VICENTE XILOXOCHITLA | 015A, 0164 | 290240001 |
| 29 | 29024 | 290240007 | TLAXCALA | PANOTLA | PANOTLA | 0227 | 290240007 |
| 29 | 29024 | 290240011 | TLAXCALA | PANOTLA | SAN JORGE TEZOQUIPAN | 0053, 0104, 0212 | 290240011 |
| 29 | 29024 | 290240011 | TLAXCALA | PANOTLA | SAN TADEO HUULLAPAN | 0195, 0208 | 290240011 |





| Clave de Entidad Federativa | Clave de Municipio | Clave de Localidad | Nombre de Entidad Federativa | Nombre de Municipio | Nombre de Localidad | AGEB | Clave de Localidad Actual (junio de 2022) |
|-----------------------------|--------------------|--------------------|------------------------------|--|---|--|---|
| 29 | 29025 | 290250001 | TLAXCALA | SAN PABLO DEL MONTE | CIUDAD DE SAN PABLO DEL MONTE | 0101, 0116, 0120, 0135, 014A, 0154, 0169, 0173, 0192, 0205, 021A, | 290250001 |
| 29 | 29025 | 290250002 | TLAXCALA | SAN PABLO DEL MONTE | SAN ISIDRO BUEN SUCESO | 0224, 0239, 0243, 0259, 0262, 0277, 0281 | 290250002 |
| 29 | 29026 | 290260001 | TLAXCALA | SANTA CRUZ TLAXCALA | SANTA CRUZ TLAXCALA | 0062, 0096 | 290260001 |
| 29 | 29026 | 290260002 | TLAXCALA | SANTA CRUZ TLAXCALA | GUADALUPE TLACHCO | 0128, 0132 | 290260002 |
| 29 | 29027 | 290270001 | TLAXCALA | SANTA CRUZ TLAXCALA | SAN MIGUEL CONTLA | 0147, 0166, 0170, 0185, 0232 | 290270001 |
| 29 | 29028 | 290280001 | TLAXCALA | TENANCINGO | TENANCINGO | 0040, 0055, 006A, 0074, 0089 | 290280001 |
| 29 | 29028 | 290280002 | TLAXCALA | TEOLOCHOLCO | TEOLOCHOLCO | 0052, 0071, 0090, 0103, 0118, 0122, 0137, 0141, 0156 | 290280002 |
| 29 | 29028 | 290280003 | TLAXCALA | TEOLOCHOLCO | EL CARMEN AZTAMA | 0067 | 290280003 |
| 29 | 29029 | 290290001 | TLAXCALA | TEPEYANCO | ACXOTLA DEL MONTE | 0160 | 290290001 |
| 29 | 29030 | 290300001 | TLAXCALA | TERRENATE | TERRENATE | 007A, 0084, 0120, 0135 | 290300001 |
| 29 | 29030 | 2903000047 | TLAXCALA | TERRENATE | TOLUCA DE GUADALUPE | 0188, 0192, 0205, 0224 | 290300047 |
| 29 | 29031 | 290310001 | TLAXCALA | TETLA DE LA SOLIDARIDAD | TETLA | 0062, 0077, 0081, 0109, 0132, 0170, 0185, 0217, 0221, 0236, 0240, 0274 | 290310001 |
| 29 | 29031 | 290310010 | TLAXCALA | TETLA DE LA SOLIDARIDAD | SAN BARTOLOMÉ MATLALOHCAN | 0293, 0306, 0310 | 290310010 |
| 29 | 29031 | 290310011 | TLAXCALA | TETLA DE LA SOLIDARIDAD | SAN FRANCISCO ATEXCATZINCO | 0147, 0151, 0166, 0255, 026A | 290310011 |
| 29 | 29033 | 290330001 | TLAXCALA | TLAXCALA | TLAXCALA DE XICHTÉNGATL | 0014, 0457, 0550, 0565, 057A | 290330001 |
| 29 | 29033 | 290330008 | TLAXCALA | TLAXCALA | OCOTLÁN | 0673, 0682, 071A | 290330008 |
| 29 | 29033 | 290330010 | TLAXCALA | TLAXCALA | SAN DIEGO METEPEC | 0743, 0758, 0762, 0796 | 290330010 |
| 29 | 29033 | 290330011 | TLAXCALA | TLAXCALA | SAN ESTEBAN TIZATLÁN | 0813, 0832 | 290330011 |
| 29 | 29033 | 290330012 | TLAXCALA | TLAXCALA | SAN GABRIEL CUAUHTLA | 0866 | 290330012 |
| 29 | 29033 | 290330013 | TLAXCALA | TLAXCALA | SAN HIPÓLITO CHIMALPA | 089A, 0902 | 290330013 |
| 29 | 29033 | 290330014 | TLAXCALA | TLAXCALA | SAN LUCAS CUAUHTEULUPÁN | 0917, 0936, 0955 | 290330014 |
| 29 | 29033 | 290330015 | TLAXCALA | TLAXCALA | SAN SEBASTIÁN ATLAHAPA | 0974, 0989 | 290330015 |
| 29 | 29033 | 290330016 | TLAXCALA | TLAXCALA | SANTA MARIA ACUTLAPILCO | 1065, 107A, 1099 | 290330016 |
| 29 | 29033 | 290330017 | TLAXCALA | TLAXCALA | SANTA MARIA IXTULCO | 1116, 1120 | 290330017 |
| 29 | 29033 | 290330018 | TLAXCALA | TLAXCALA | PUEBLO HEROICO DE LA TRINIDAD TEPEHITEC | 1135, 114A | 290330018 |
| 29 | 29034 | 290340001 | TLAXCALA | TLAXCO | TLAXCO | 0134, 0149, 0251, 0280, 0295, 0308, 0350, 0365, 037A, 0384, 0399, 0401, 0416, 0454, 0469, 0473, 0489, 0505, 051A, 0524, 0539, 0543, 0558 | 290340001 |
| 29 | 29034 | 290340002 | TLAXCALA | TLAXCO | ACOPINALCO DEL PEÑÓN | 0346, 0562 | 290340002 |
| 29 | 29034 | 290340006 | TLAXCALA | TLAXCO | SAN JOSE ATOTONILCO | 0172, 0420, 0435, 044A | 290340006 |
| 29 | 29034 | 290340059 | TLAXCALA | TLAXCO | EL ROSARIO | 0011, 005A | 290340059 |
| 29 | 29034 | 290340101 | TLAXCALA | TLAXCO | UNIÓN EJIDAL TIERRA Y LIBERTAD | 0331 | 290340101 |
| 29 | 29035 | 290350001 | TLAXCALA | TOTATLÁN | TOTATLÁN | 0057 | 290350001 |
| 29 | 29036 | 290360001 | TLAXCALA | TOTOLAC | SAN JUAN TOTOLAC | 0016, 0073, 0247, 0251 | 290360001 |
| 29 | 29036 | 290360002 | TLAXCALA | TOTOLAC | ACXOTLA DEL RIO | 0105 | 290360002 |
| 29 | 29036 | 290360013 | TLAXCALA | TOTOLAC | ZARAGOZA | 0213, 0228, 0232 | 290360013 |
| 29 | 29037 | 290370001 | TLAXCALA | ZITLALTEPEC DE TRINIDAD SÁNCHEZ SANTOS | ZITLALTEPEC | 0032, 0047, 0070, 0085, 009A, 0102, 0117 | 290370001 |
| 29 | 29038 | 290380001 | TLAXCALA | TZOMPANTEPEC | TZOMPANTEPEC | 0044, 0171, 0186 | 290380001 |
| 29 | 29038 | 290380002 | TLAXCALA | TZOMPANTEPEC | SAN ANDRÉS AHUASHUATEPEC | 0010, 0063, 0078, 0082, 0097, 010A, 0152, 0167, 0222, 0241, 0260 | 290380002 |
| 29 | 29039 | 290390001 | TLAXCALA | XALOZTOC | XALOZTOC | 0041, 0056, 0060, 0075, 008A, 0094, 0164 | 290390001 |
| 29 | 29039 | 290390002 | TLAXCALA | XALOZTOC | SAN PEDRO TLACOTEPEC | 0183, 0198 | 290390002 |
| 29 | 29039 | 290390003 | TLAXCALA | XALOZTOC | GUADALUPE TEXMOLAC | 0215, 022A | 290390003 |
| 29 | 29039 | 290390006 | TLAXCALA | XALOZTOC | COLONIA VENUSTIANO CARRANZA | 0234, 0249 | 290390006 |
| 29 | 29039 | 290390007 | TLAXCALA | XALOZTOC | SANTA CRUZ ZACATZONTETLA | 0200 | 290390007 |
| 29 | 29040 | 290400001 | TLAXCALA | XALTOCAN | XALTOCAN | 0076, 0201, 0288, 0292, 0305 | 290400001 |
| 29 | 29040 | 290400010 | TLAXCALA | XALTOCAN | SAN SIMÓN TLATLAHUQUITEPEC | 0216, 0235, 024A | 290400010 |
| 29 | 29041 | 290410001 | TLAXCALA | PAPALOTLA DE XICHTÉNGATL | PAPALOTLA | 0073, 0089, 0092, 0105, 011A, 0124, 0143, 0177, 0181, 0209, 0213, 0228, 0232 | 290410001 |





| Clave de Entidad Federativa | Clave de Municipio | Clave de Localidad | Nombre de Entidad Federativa | Nombre de Municipio | Nombre de Localidad | AGEB | Clave de Localidad Actual (Junio de 2022) |
|-----------------------------|--------------------|--------------------|---------------------------------|----------------------------------|----------------------------|--|---|
| 29 | 29041 | 290410004 | TLAXCALA | PAPALOTLA DE XICOTENCATL | SAN MARCOS CONTLA | 0162, 0247 | 290410004 |
| 29 | 29042 | 290420001 | TLAXCALA | XICOHTZINCO | XICOHTZINCO | 0085 | 290420001 |
| 29 | 29043 | 290430001 | TLAXCALA | YAUHQUEMEHCAN | SAN DIONISIO YAUHQUEMEHCAN | 003A, 0078, 0167, 0171 | 290430001 |
| 29 | 29043 | 290430003 | TLAXCALA | YAUHQUEMEHCAN | SAN BENITO XALTOCAN | 0114, 0129 | 290430003 |
| 29 | 29043 | 290430006 | TLAXCALA | YAUHQUEMEHCAN | SANTA MARIA ATLIHUETZIAN | 0218, 0222 | 290430006 |
| 29 | 29043 | 290430007 | TLAXCALA | YAUHQUEMEHCAN | SANTA ÚRSULA ZIMATEPEC | 0148, 0152 | 290430007 |
| 29 | 29043 | 290430008 | TLAXCALA | YAUHQUEMEHCAN | SAN JOSÉ TETEL | 0186, 0190 | 290430008 |
| 29 | 29043 | 290430011 | TLAXCALA | YAUHQUEMEHCAN | HUALCALTZINCO | 0237, 0241 | 290430011 |
| 29 | 29044 | 290440001 | TLAXCALA | ZACATELCO | ZACATELCO | 0111, 0126, 0145, 015A, 016A, 0179, 0183, 0198, 0200, 0215, 022A, 0234 | 290440001 |
| 29 | 29045 | 290450001 | TLAXCALA | BENITO JUÁREZ | BENITO JUÁREZ | 0015, 0049, 0068 | 290450001 |
| 29 | 29046 | 290460001 | TLAXCALA | EMILIANO ZAPATA | EMILIANO ZAPATA | 0031, 0046, 0050 | 290460001 |
| 29 | 29047 | 290470001 | TLAXCALA | LAZARO CARDENAS | LAZARO CARDENAS | 0039, 0043, 0077 | 290470001 |
| 29 | 29048 | 290480001 | TLAXCALA | LA MAGDALENA TLALTÉLULCO | LA MAGDALENA TLALTÉLULCO | 0017, 0021, 0036, 0040, 0055, 006A, 0074, 0089, 0093 | 290480001 |
| 29 | 29050 | 290500001 | TLAXCALA | SAN FRANCISCO TETLANOHCAN | SAN FRANCISCO TETLANOHCAN | 002A, 0049 | 290500001 |
| 29 | 29051 | 290510001 | TLAXCALA | TETLANOHCAN | SAN JERÓNIMO ZACUALPAN | 0027 | 290510001 |
| 29 | 29052 | 290520001 | TLAXCALA | SAN JERÓNIMO ZACUALPAN | SAN JOSÉ TEACALCO | 001A, 0024, 0039, 0043 | 290520001 |
| 29 | 29053 | 290530001 | TLAXCALA | SAN JUAN HUACTZINCO | SAN JUAN HUACTZINCO | 0017, 0040 | 290530001 |
| 29 | 29054 | 290540001 | TLAXCALA | SAN LORENZO | SAN LORENZO AXOCOMANITLA | 0048 | 290540001 |
| 29 | 29056 | 290560001 | TLAXCALA | AXOCOMANITLA | SANTA ANA NOPALUCAN | 0023, 0038 | 290560001 |
| 29 | 29057 | 290570001 | TLAXCALA | SANTA ANA NOPALUCAN | SANTA APOLONIA TEACALCO | 0020, 004A | 290570001 |
| 29 | 29058 | 290580001 | TLAXCALA | SANTA APOLONIA TEACALCO | SANTA CATARINA AYOMETLA | 0028 | 290580001 |
| 30 | 30001 | 300010001 | VERACRUZ DE IGNACIO DE LA LLAVE | ACAJETE | ACAJETE | 0032 | 300010001 |
| 30 | 30002 | 300020001 | VERACRUZ DE IGNACIO DE LA LLAVE | ACATLÁN | ACATLÁN | 0025 | 300020001 |
| 30 | 30003 | 300030001 | VERACRUZ DE IGNACIO DE LA LLAVE | ACAYUCAN | ACAYUCAN | 0107, 0126, 0130, 0145, 015A, 022A, 0263, 0319, 0323, 0338, 0342, 0357, 0376, 0380, 0431, 0446, 0450, 0501, 0516, 054A, 0554 | 300030001 |
| 30 | 30003 | 300030010 | VERACRUZ DE IGNACIO DE LA LLAVE | ACAYUCAN | CORRAL NUEVO | 023A, 0249, 0272, 0291, 0427, 0465, 047A | 300030010 |
| 30 | 30003 | 300030011 | VERACRUZ DE IGNACIO DE LA LLAVE | ACAYUCAN | DEHESA | 0268, 0395, 0408, 0412, 0520, 0535 | 300030011 |
| 30 | 30004 | 300040001 | VERACRUZ DE IGNACIO DE LA LLAVE | ACTOPAN | ACTOPAN | 0231, 0246, 0265, 027A | 300040001 |
| 30 | 30004 | 300040030 | VERACRUZ DE IGNACIO DE LA LLAVE | ACTOPAN | MOZOMBOA | 0208, 0212, 0227, 0250 | 300040030 |
| 30 | 30005 | 300050001 | VERACRUZ DE IGNACIO DE LA LLAVE | ACULA | ACULA | 0050, 0065, 007A | 300050001 |
| 30 | 30006 | 300060001 | VERACRUZ DE IGNACIO DE LA LLAVE | ACULTZINGO | ACULTZINGO | 0043, 0058, 0062, 0077, 0081, 0096, 0132, 0147 | 300060001 |
| 30 | 30007 | 300070001 | VERACRUZ DE IGNACIO DE LA LLAVE | CAMARÓN DE TEJEDA | CAMARÓN DE TEJEDA | 0055, 0074, 0089, 0093, 0106, 0110, 0125, 013A | 300070001 |
| 30 | 30008 | 300080001 | VERACRUZ DE IGNACIO DE LA LLAVE | ALPATLÁHUAC | ALPATLÁHUAC | 0029 | 300080001 |
| 30 | 30009 | 300090001 | VERACRUZ DE IGNACIO DE LA LLAVE | ALTO LUCERO DE GUTIERREZ BARRIOS | ALTO LUCERO | 0153, 0168, 0204, 0219, 0223, 0238, 0242 | 300090001 |
| 30 | 30009 | 300090037 | VERACRUZ DE IGNACIO DE LA LLAVE | ALTO LUCERO DE GUTIERREZ BARRIOS | MESA DE GUADALUPE | 0191 | 300090037 |
| 30 | 30009 | 300090046 | VERACRUZ DE IGNACIO DE LA LLAVE | ALTO LUCERO DE GUTIERREZ BARRIOS | PALMA SOLA | 0100 | 300090046 |
| 30 | 30010 | 300100001 | VERACRUZ DE IGNACIO DE LA LLAVE | ALTOTONGA | ALTOTONGA | 007A, 008A, 0099, 0116, 0120, 014A | 300100001 |

(Handwritten signature)





| Clave de Entidad Federativa | Clave de Municipio | Clave de Localidad | Nombre de Entidad Federativa | Nombre de Municipio | Nombre de Localidad | AGEB | Clave de Localidad Actual (junio de 2022) |
|-----------------------------|--------------------|--------------------|------------------------------|----------------------|---------------------------------------|--|---|
| 30 | 30011 | 300110001 | VERACRUZ DE LA LLAVE | ALVARADO | ALVARADO | 0147, 0151, 0185, 0202, 0217, 0221, 0236, 0306, 0310, 0325, 0344, 0363, 0382 | 300110001 |
| 30 | 30011 | 300110003 | VERACRUZ DE LA LLAVE | ALVARADO | ANTÓN LIZARDO | 0039, 0170, 0255, 0274, 033A, 0359, 0378 | 300110003 |
| 30 | 30013 | 300130001 | VERACRUZ DE LA LLAVE | NARANJOS AMATLÁN | NARANJOS | 0048, 0087, 0071, 0086, 0118, 0122, 0141, 0156, 0175, 0194, 0245, 025A, 026A, 027B, 0283 | 300130001 |
| 30 | 30014 | 300140001 | VERACRUZ DE LA LLAVE | AMATLÁN DE LOS REYES | AMATLÁN DE LOS REYES | 0098, 0100, 0115, 0187 | 300140001 |
| 30 | 30014 | 300140008 | VERACRUZ DE LA LLAVE | AMATLÁN DE LOS REYES | GUADALUPE (LA PATRONA) | 012A, 013A, 0204 | 300140008 |
| 30 | 30014 | 300140015 | VERACRUZ DE LA LLAVE | AMATLÁN DE LOS REYES | PARAJE NUEVO | 0168, 0172 | 300140015 |
| 30 | 30014 | 300140016 | VERACRUZ DE LA LLAVE | AMATLÁN DE LOS REYES | PEÑUELA | 0149, 0153, 0242 | 300140016 |
| 30 | 30015 | 300150001 | VERACRUZ DE LA LLAVE | ANGEL R. CABADA | ÁNGEL R. CABADA | 0095, 0127, 0150, 0165, 017A, 0184, 0201, 0216, 0235, 0254, 0269, 0288, 0292, 0305, 031A, 0339, 0343 | 300150001 |
| 30 | 30016 | 300160001 | VERACRUZ DE LA LLAVE | LA ANTIGUA | JOSÉ CARDEL | 0069, 0086, 0105, 011A, 0124, 0139, 0143, 0158, 0228, 0247, 0251, 0266, 0270, 0285 | 300160001 |
| 30 | 30017 | 300170001 | VERACRUZ DE LA LLAVE | APAZAPAN | APAZAPAN | 0028, 0047 | 300170001 |
| 30 | 30018 | 300180001 | VERACRUZ DE LA LLAVE | AQUILA | AQUILA | 0025 | 300180001 |
| 30 | 30019 | 300190001 | VERACRUZ DE LA LLAVE | ASTACINGA | ASTACINGA | 0022 | 300190001 |
| 30 | 30020 | 300200001 | VERACRUZ DE LA LLAVE | ATLAHUILCO | ATLAHUILCO | 0023 | 300200001 |
| 30 | 30021 | 300210001 | VERACRUZ DE LA LLAVE | ATOYAC | ATOYAC | 0105, 011A | 300210001 |
| 30 | 30021 | 300210017 | VERACRUZ DE LA LLAVE | ATOYAC | GENERAL MIGUEL ALEMÁN (POTRERO NUEVO) | 0054, 0089, 0073, 0124, 0139, 0143, 0158, 0162, 0177, 0181, 0186 | 300210017 |
| 30 | 30022 | 300220001 | VERACRUZ DE LA LLAVE | ATZACAN | ATZACAN | 0085, 009A, 0102, 0140, 0155, 016A, 0174 | 300220001 |
| 30 | 30022 | 300220005 | VERACRUZ DE LA LLAVE | ATZACAN | DOS RÍOS (TOCUILA) | 0117, 0189, 0193 | 300220005 |
| 30 | 30023 | 300230001 | VERACRUZ DE LA LLAVE | ATZALAN | ATZALAN | 0087, 010A, 0114, 0148, 0152, 0167 | 300230001 |
| 30 | 30023 | 300230054 | VERACRUZ DE LA LLAVE | ATZALAN | PLAN DE ARROYOS | 0082, 0129, 0133 | 300230054 |
| 30 | 30024 | 300240001 | VERACRUZ DE LA LLAVE | ATZALAN | COLONIAS PEDERNALES | 0171, 0186, 0203 | 300230250 |
| 30 | 30025 | 300250001 | VERACRUZ DE LA LLAVE | AYAHUALULCO | TLALTETELA | 0056 | 300240001 |
| 30 | 30025 | 300250003 | VERACRUZ DE LA LLAVE | AYAHUALULCO | AYAHUALULCO | 0072, 0087, 0091, 0104, 0157, 0161, 0176, 0180, 0195 | 300250001 |
| 30 | 30026 | 300260001 | VERACRUZ DE LA LLAVE | BANDERILLA | LOS ALTOS | 002A, 0068, 0119, 0208, 0212 | 300250003 |
| 30 | 30027 | 300270001 | VERACRUZ DE LA LLAVE | BENITO JUÁREZ | BANDERILLA | 0027, 0046, 0120, 0135, 0238, 0281, 0313 | 300260001 |
| 30 | 30028 | 300280001 | VERACRUZ DE LA LLAVE | BOCA DEL RÍO | BENITO JUÁREZ | 0043, 0058, 0062, 0077, 0081, 0096 | 300270001 |
| 30 | 30028 | 300280037 | VERACRUZ DE LA LLAVE | BOCA DEL RÍO | BOCA DEL RÍO | 038A | 300280001 |
| 30 | 30029 | 300290001 | VERACRUZ DE LA LLAVE | CALCAHUALCO | VERAGRUZ | 0163, 0182, 0341, 0356, 0500, 0660, 0695, 0708, 0712, 0727, 0746, 0799, 0801, 0820, 0835, 084A, 0888, 0892, 0905, 0943 | 300280037 |
| | | | | | CALCAHUALCO | 0048 | 300290001 |





| Clave de Entidad Federativa | Clave de Municipio | Clave de Localidad | Nombre de Entidad Federativa | Nombre de Municipio | Nombre de Localidad | AGEB | Clave de Localidad Actual (junio de 2022) |
|-----------------------------|--------------------|--------------------|---------------------------------|---------------------|-------------------------------|--|---|
| 30 | 30030 | 300300001 | VERACRUZ DE IGNACIO DE LA LLAVE | CAMERINO Z. MENDOZA | CIUDAD MENDOZA | 002A, 0049, 0053, 0068, 0087, 0091, 0138, 0157, 0161, 0176, 0195, 0208, 0212, 0227, 0231, 0246 | 300300001 |
| 30 | 30031 | 300310001 | VERACRUZ DE IGNACIO DE LA LLAVE | CARRILLO PUERTO | TAMARINDO | 0065 | 300310001 |
| 30 | 30032 | 300320001 | VERACRUZ DE IGNACIO DE LA LLAVE | CATEMACO | CATEMACO | 0077, 0081, 0096, 0109, 0113, 0185, 019A, 0202, 0217, 0221, 0236, 0240, 0255, 026A, 0274, 0288, 0293, 0306, 0310, 0325, 033A, 0344, 0359, 0363, 0378, 0382, 0397, 040A, 0414, 0429, 0433 | 300320001 |
| 30 | 30033 | 300330001 | VERACRUZ DE IGNACIO DE LA LLAVE | CAZONES DE HERRERA | CAZONES DE HERRERA | 0089, 0093, 0106, 0110, 0125, 013A, 0144 | 300330001 |
| 30 | 30034 | 300340001 | VERACRUZ DE IGNACIO DE LA LLAVE | CERRO AZUL | CERRO AZUL | 0033, 0103, 0118, 0122, 0137, 0156, 0160, 0175, 018A, 0194, 0207, 0211, 0226, 0230, 0245, 025A, 0283, 0298, 0300, 0315, 032A | 300340001 |
| 30 | 30035 | 300350001 | VERACRUZ DE IGNACIO DE LA LLAVE | CITLALTÉPETL | CITLALTÉPEC | 0045, 005A, 006A, 0079 | 300350001 |
| 30 | 30036 | 300360001 | VERACRUZ DE IGNACIO DE LA LLAVE | COACOAINTZINTLA | COACOAINTZINTLA | 0023, 0038 | 300360001 |
| 30 | 30037 | 300370001 | VERACRUZ DE IGNACIO DE LA LLAVE | COAHUITLÁN | PROGRESO DE ZARAGOZA | 0020, 0035 | 300370001 |
| 30 | 30037 | 300370002 | VERACRUZ DE IGNACIO DE LA LLAVE | COAHUITLÁN | COAHUITLÁN | 0054 | 300370002 |
| 30 | 30038 | 300380001 | VERACRUZ DE IGNACIO DE LA LLAVE | COATEPEC | COATEPEC | 0047, 0051, 0070, 0085, 0117, 0140, 0206, 0225, 023A, 0259, 0263, 0278, 0282, 0314 | 300380001 |
| 30 | 30038 | 300380012 | VERACRUZ DE IGNACIO DE LA LLAVE | COATEPEC | MAHUXTILÁN | 0193 | 300380012 |
| 30 | 30038 | 300380015 | VERACRUZ DE IGNACIO DE LA LLAVE | COATEPEC | PACHO VIEJO | 0136 | 300380015 |
| 30 | 30038 | 300380019 | VERACRUZ DE IGNACIO DE LA LLAVE | COATEPEC | TUZAMAPAN | 0032, 018A, 0174, 0189, 0348 | 300380019 |
| 30 | 30039 | 300390001 | VERACRUZ DE IGNACIO DE LA LLAVE | COATZACOALCOS | COATZACOALCOS | 0025, 003A, 0059, 0063, 0078, 0082, 0097, 010A, 0129, 0148, 0167, 0383, 0453, 0468, 0487, 0504, 0519, 0523, 0542, 0580, 0648, 0877, 0909, 0947, 0951, 0966, 0970, 0985, 099A, 1004, 1019, 1023, 1038, 1081, 1076, 1080, 1085, 1108, 1112, 1127, 1131, 1165, 117A, 1184, 1198, 1220, 1235, 124A, 1254, 1289, 1273, 1305, 131A, 1324, 1339, 1343, 1356, 1381, 1396, 1409, 1466, 149A, 1502, 1517, 1521, 1536, 156A, 1574, 1589, 1593, 1608, 1610, 1625, 163A, 170A, 1733, 1767, 1837, 188A, 1894, 1930, 195A, 1979, 2002 | 300390001 |
| 30 | 30039 | 300390021 | VERACRUZ DE IGNACIO DE LA LLAVE | COATZACOALCOS | ALLENDE | 0364, 0379, 0415, 042A, 0788, 1042, 1146, 1150, 1201, 1216, 1362, 1428, 1771, 1786 | 300390021 |
| 30 | 30039 | 300390043 | VERACRUZ DE IGNACIO DE LA LLAVE | COATZACOALCOS | MUNDO NUEVO | 0913, 1286, 1292 | 300390043 |
| 30 | 30039 | 300390142 | VERACRUZ DE IGNACIO DE LA LLAVE | COATZACOALCOS | LOMAS DE BARRILLAS | 1470, 1485, 1555, 1780, 1803, 1841, 1926 | 300390142 |
| 30 | 30039 | 300390147 | VERACRUZ DE IGNACIO DE LA LLAVE | COATZACOALCOS | FRACCIONAMIENTO CIUDAD OLMECA | 1644, 1659, 1663, 1678, 1682, 1697, 1714, 1729, 1748, 1752, 1818, 1822, 1856, 1860, 1875, 1964, 1998 | 300390147 |
| 30 | 30039 | 300390170 | VERACRUZ DE IGNACIO DE LA LLAVE | COATZACOALCOS | PUERTO ESMERALDA | 1907, 1911, 1945 | 300390170 |
| 30 | 30039 | 300390178 | VERACRUZ DE IGNACIO DE LA LLAVE | COATZACOALCOS | VILLA SAN MARTIN | 2017, 2021, 2036, 2040, 2056, 206A | 300390178 |
| 30 | 30040 | 300400001 | VERACRUZ DE IGNACIO DE LA LLAVE | COATZINTLA | COATZINTLA | 0063, 0100, 0115, 0172, 0187, 0204, 0223, 0238, 0242, 0257, 0261, 0295, 0327, 0365, 0384, 0399, 0401 | 300400001 |
| 30 | 30041 | 300410001 | VERACRUZ DE IGNACIO DE LA LLAVE | COETZALA | COETZALA | 0038 | 300410001 |
| 30 | 30042 | 300420001 | VERACRUZ DE IGNACIO DE LA LLAVE | COLIPA | COLIPA | 004A, 005A, 0069 | 300420001 |
| 30 | 30043 | 300430001 | VERACRUZ DE IGNACIO DE LA LLAVE | COMAPA | COMAPA | 0051 | 300430001 |
| 30 | 30043 | 300430003 | VERACRUZ DE IGNACIO DE LA LLAVE | COMAPA | BOCA DEL MONTE | 009A, 0102 | 300430003 |





| Clave de Entidad Federativa | Clave de Municipio | Clave de Localidad | Nombre de Entidad Federativa | Nombre de Municipio | Nombre de Localidad | AGEB | Clave de Localidad Actual (junio de 2022) |
|-----------------------------|--------------------|--------------------|---------------------------------|------------------------|--|--|---|
| 30 | 30044 | 300440001 | VERACRUZ DE IGNACIO DE LA LLAVE | CÓRDOBA | CÓRDOBA | 0010, 0025, 003A, 0044, 0059, 0063, 0078, 0097, 010A, 0114, 0133, 0148, 0152, 0167, 0171, 0186, 0190, 0203, 0218, 0256, 028A, 0294, 0326, 0345, 0364, 0383, 0398, 0400, 042A, 0434, 0453, 0468, 0472, 0487, 0491, 0504, 0519, 0523, 0538, 0542, 0557, 0561, 0576, 0580, 0595, 0612, 0627, 0631, 0684, 0720, 0862, 0896, 0909, 0928, 0932, 0947, 0951, 0966, 0970, 1019, 1023, 1038, 1057, 1061 | 300440001 |
| 30 | 30044 | 300440047 | VERACRUZ DE IGNACIO DE LA LLAVE | CÓRDOBA | LA LUZ FRANCISCO I. MADERO (SAN ROMÁN) | 0735, 074A, 0754, 0769, 0681 | 300440047 |
| 30 | 30044 | 300440074 | VERACRUZ DE IGNACIO DE LA LLAVE | CÓRDOBA | LA LUZ Y TRINIDAD PALOTAL | 081A, 0824, 0985 | 300440074 |
| 30 | 30044 | 300440120 | VERACRUZ DE IGNACIO DE LA LLAVE | CÓRDOBA | EL PUEBLITO (CRUCERO NACIONAL) | 0773, 0788, 0858, 089A | 300440120 |
| 30 | 30044 | 300440176 | VERACRUZ DE IGNACIO DE LA LLAVE | CÓRDOBA | COLORINES | 1004 | 300440176 |
| 30 | 30045 | 300450001 | VERACRUZ DE IGNACIO DE LA LLAVE | COSAMALOAPAN DE CARPIO | COSAMALOAPAN | 0183, 0200, 0360, 0395, 0412, 0427, 0465, 047A, 0501, 0516, 0520, 0535, 0713, 0747, 0770, 079A, 0802, 0859, 0806, 0910, 0925, 0844, 0982, 1001, 1016 | 300450001 |
| 30 | 30045 | 300450015 | VERACRUZ DE IGNACIO DE LA LLAVE | COSAMALOAPAN DE CARPIO | GABINO BARREDA | 0643, 0658, 0677, 0840, 0855, 086A, 0959 | 300450015 |
| 30 | 30045 | 300450025 | VERACRUZ DE IGNACIO DE LA LLAVE | COSAMALOAPAN DE CARPIO | NOPALTEPEC | 0319, 0624, 0639, 0963, 0978, 1020 | 300450025 |
| 30 | 30045 | 300450027 | VERACRUZ DE IGNACIO DE LA LLAVE | COSAMALOAPAN DE CARPIO | PARAISO NOVILLERO | 0617, 0621, 0936 | 300450027 |
| 30 | 30046 | 300460001 | VERACRUZ DE IGNACIO DE LA LLAVE | COSAUTLÁN DE CARVAJAL | COSAUTLÁN DE CARVAJAL | 0034, 0049, 0053 | 300460001 |
| 30 | 30047 | 300470001 | VERACRUZ DE IGNACIO DE LA LLAVE | COSCOMATEPEC | COSCOMATEPEC DE BRAVO | 007A, 0084, 0099, 0101, 0116 | 300470001 |
| 30 | 30047 | 300470026 | VERACRUZ DE IGNACIO DE LA LLAVE | COSCOMATEPEC | TETELZINGO | 0065 | 300470026 |
| 30 | 30047 | 300470036 | VERACRUZ DE IGNACIO DE LA LLAVE | COSCOMATEPEC | XOCOTLA | 0120, 0135 | 300470036 |
| 30 | 30048 | 300480001 | VERACRUZ DE IGNACIO DE LA LLAVE | COSOLEACAQUE | COSOLEACAQUE | 0039, 0109, 0113, 0128, 0700, 0715 | 300480001 |
| 30 | 30048 | 300480008 | VERACRUZ DE IGNACIO DE LA LLAVE | COSOLEACAQUE | COACOTLA | 0151, 0749, 0753 | 300480008 |
| 30 | 30048 | 300480011 | VERACRUZ DE IGNACIO DE LA LLAVE | COSOLEACAQUE | ESTERO DEL PANTANO | 0221 | 300480011 |
| 30 | 30048 | 300480024 | VERACRUZ DE IGNACIO DE LA LLAVE | COSOLEACAQUE | SAN PEDRO MÁRTIR | 0217, 0490 | 300480024 |
| 30 | 30048 | 300480073 | VERACRUZ DE IGNACIO DE LA LLAVE | COSOLEACAQUE | MINATITLÁN | 0058, 0062, 0236, 0255, 026A, 0594, 0607, 0611, 0626, 0630, 0645, 0664, 0679, 0683, 0698, 072A, 0734, 0787, 0791, 0804 | 300480073 |
| 30 | 30048 | 300480138 | VERACRUZ DE IGNACIO DE LA LLAVE | COSOLEACAQUE | EL NARANJITO | 0580, 058A | 300480138 |
| 30 | 30048 | 300480141 | VERACRUZ DE IGNACIO DE LA LLAVE | COSOLEACAQUE | HERMENEGILDO J. ALDANA | 0452 | 300480141 |
| 30 | 30048 | 300480280 | VERACRUZ DE IGNACIO DE LA LLAVE | COSOLEACAQUE | FRACCIONAMIENTO LOS PRADOS | 0788, 0772 | 300480280 |
| 30 | 30049 | 300490001 | VERACRUZ DE IGNACIO DE LA LLAVE | COTAXTLA | COTAXTLA | 0093 | 300490001 |
| 30 | 30050 | 300500001 | VERACRUZ DE IGNACIO DE LA LLAVE | COXQUIHUI | COXQUIHUI | 0037, 0041, 0058, 0060, 0075, 008A, 0094 | 300500001 |
| 30 | 30051 | 300510001 | VERACRUZ DE IGNACIO DE LA LLAVE | COYUTLA | COYUTLA | 0053, 0068, 0072, 0087, 0091, 0104, 0119, 0123 | 300510001 |
| 30 | 30052 | 300520001 | VERACRUZ DE IGNACIO DE LA LLAVE | CUICHAPA | CUICHAPA | 0050, 0065, 0099, 0101, 0120 | 300520001 |
| 30 | 30052 | 300520008 | VERACRUZ DE IGNACIO DE LA LLAVE | CUICHAPA | PROVIDENCIA | 0046, 0116, 0135 | 300520008 |





| Clave de Entidad Federativa | Clave de Municipio | Clave de Localidad | Nombre de Entidad Federativa | Nombre de Municipio | Nombre de Localidad | AGEB | Clave de Localidad Actual (junio de 2022) |
|-----------------------------|--------------------|--------------------|---------------------------------|-----------------------|-------------------------------------|--|---|
| 30 | 30053 | 300530001 | VERACRUZ DE IGNACIO DE LA LLAVE | CUITLÁHUAC | CUITLÁHUAC | 0077, 0086, 0109, 0113, 0128, 0132, 0147, 0151, 0166, 0170, 0185, 019A | 300530001 |
| 30 | 30054 | 300540001 | VERACRUZ DE IGNACIO DE LA LLAVE | CHACALTANGUIS | CHACALTANGUIS | 0093, 0125 | 300540001 |
| 30 | 30055 | 300550001 | VERACRUZ DE IGNACIO DE LA LLAVE | CHALMA | CHALMA | 0052, 0071, 0090, 0103 | 300550001 |
| 30 | 30056 | 300560001 | VERACRUZ DE IGNACIO DE LA LLAVE | CHICONAMEL | CHICONAMEL | 0030 | 300560001 |
| 30 | 30057 | 300570001 | VERACRUZ DE IGNACIO DE LA LLAVE | CHICONQUIACO | CHICONQUIACO | 0023, 0057, 0061, 0076, 0080 | 300570001 |
| 30 | 30058 | 300580001 | VERACRUZ DE IGNACIO DE LA LLAVE | CHICONTEPEC | CHICONTEPEC DE TEJEDA | 0082, 0124 | 300580001 |
| 30 | 30059 | 300590001 | VERACRUZ DE IGNACIO DE LA LLAVE | CHINAMECA | CHINAMECA | 0047, 0051, 0066, 0070, 0085, 009A, 0102, 0117, 0121 | 300590001 |
| 30 | 30060 | 300600001 | VERACRUZ DE IGNACIO DE LA LLAVE | CHINAMPA DE GOROSTIZA | CHINAMPA DE GOROSTIZA | 0052, 0067, 0090, 0103, 0118 | 300600001 |
| 30 | 30060 | 300600007 | VERACRUZ DE IGNACIO DE LA LLAVE | CHINAMPA DE GOROSTIZA | COLONIA LAS FLORES | 0071, 0088, 0122 | 300600007 |
| 30 | 30061 | 300610001 | VERACRUZ DE IGNACIO DE LA LLAVE | LAS CHOAPAS | LAS CHOAPAS | 0473, 0492, 0613, 0685, 069A, 0702, 0717, 0721, 0736, 0740, 0755, 076A, 0774, 0789, 0793, 08*0, 0825, 090A, 0914, 0933, 0948, 0952, 0987, 0971, 0986, 0990, 1005, 101A, 102A, 1039, 1043, 1058, 1077, 1091, 1096, 1109 | 300610001 |
| 30 | 30062 | 300620001 | VERACRUZ DE IGNACIO DE LA LLAVE | CHOCAMÁN | CHOCAMÁN | 0042, 0081, 0076, 0080 | 300620001 |
| 30 | 30063 | 300630001 | VERACRUZ DE IGNACIO DE LA LLAVE | CHONTLA | CHONTLA | 0092, 0105, 011A, 012A, 0139, 0143 | 300630001 |
| 30 | 30064 | 300640001 | VERACRUZ DE IGNACIO DE LA LLAVE | CHUMATLÁN | CHUMATLÁN | 0028, 0032, 0047, 0051 | 300640001 |
| 30 | 30065 | 300650001 | VERACRUZ DE IGNACIO DE LA LLAVE | EMILIANO ZAPATA | DOS RÍOS | 0148, 0152, 0364 | 300650001 |
| 30 | 30065 | 300650014 | VERACRUZ DE IGNACIO DE LA LLAVE | EMILIANO ZAPATA | VILLA EMILIANO ZAPATA (EL CARRIZAL) | 0186, 0222, 0237, 0415 | 300650014 |
| 30 | 30065 | 300650015 | VERACRUZ DE IGNACIO DE LA LLAVE | EMILIANO ZAPATA | LA ESTANZUELA | 0026, 0171 | 300650015 |
| 30 | 30065 | 300650046 | VERACRUZ DE IGNACIO DE LA LLAVE | EMILIANO ZAPATA | RINCONADA | 0082, 0190, 0241, 0256, 0260 | 300650046 |
| 30 | 30066 | 300660001 | VERACRUZ DE IGNACIO DE LA LLAVE | ESPINAL | ESPINAL | 0075, 0094, 0107, 0130, 0145, 015A, 0179 | 300660001 |
| 30 | 30066 | 300660008 | VERACRUZ DE IGNACIO DE LA LLAVE | ESPINAL | ENTABLADERO | 0111, 0126, 0164, 0183 | 300660008 |
| 30 | 30067 | 300670001 | VERACRUZ DE IGNACIO DE LA LLAVE | FILOMENO MATA | FILOMENO MATA | 0072, 0087, 0091 | 300670001 |
| 30 | 30068 | 300680001 | VERACRUZ DE IGNACIO DE LA LLAVE | FORTÍN | FORTÍN DE LAS FLORES | 0120, 0188, 0192, 0205, 0309, 0313, 0328 | 300680001 |
| 30 | 30068 | 300680011 | VERACRUZ DE IGNACIO DE LA LLAVE | FORTÍN | MONTE BLANCO | 0277, 0281 | 300680011 |
| 30 | 30068 | 300680032 | VERACRUZ DE IGNACIO DE LA LLAVE | FORTÍN | CÓRDOBA (SANTA LETICIA) | 0116, 0296 | 300680032 |
| 30 | 30069 | 300690001 | VERACRUZ DE IGNACIO DE LA LLAVE | GUTIERREZ ZAMORA | GUTIERREZ ZAMORA | 0058, 0062, 0077, 0096, 0109, 0147, 0151, 0185, 019A, 0202, 0217, 0221, 0240 | 300690001 |
| 30 | 30070 | 300700001 | VERACRUZ DE IGNACIO DE LA LLAVE | HIDALGOTTILÁN | HIDALGOTTILÁN | 0275, 028A, 029A, 0307 | 300700001 |
| 30 | 30071 | 300710001 | VERACRUZ DE IGNACIO DE LA LLAVE | HUATUSCO | HUATUSCO DE CHICUELLAR | 0041, 0075, 009A, 0094, 0107, 0111, 0126, 0130, 0145, 015A, 016A | 300710001 |
| 30 | 30072 | 300720001 | VERACRUZ DE IGNACIO DE LA LLAVE | HUAYACOCOTLA | HUAYACOCOTLA | 0123, 0138, 0142, 0157, 0161, 0176 | 300720001 |





| Clave de Entidad Federativa | Clave de Municipio | Clave de Localidad | Nombre de Entidad Federativa | Nombre de Municipio | Nombre de Localidad | AGEB | Clave de Localidad Actual (junio de 2022) |
|-----------------------------|--------------------|--------------------|---------------------------------|-------------------------|------------------------------|---|---|
| 30 | 30073 | 300730001 | VERACRUZ DE IGNACIO DE LA LLAVE | HUEYAPAN DE OCAMPO | HUEYAPAN DE OCAMPO | 0205, 021A, 022A, 0296, 0309, 0313 | 300730001 |
| 30 | 30073 | 300730022 | VERACRUZ DE IGNACIO DE LA LLAVE | HUEYAPAN DE OCAMPO | JUAN DJÁZ COVARRUBIAS | 0243, 0328, 0332, 0385, 039A, 0402, 0417 | 300730022 |
| 30 | 30073 | 300730030 | VERACRUZ DE IGNACIO DE LA LLAVE | HUEYAPAN DE OCAMPO | LOS MANGOS | 0347, 0351, 0366, 0370, 0421 | 300730030 |
| 30 | 30074 | 300740001 | VERACRUZ DE IGNACIO DE LA LLAVE | HUILOAPAN DE CUAUHTÉMOC | HUILOAPAN DE CUAUHTÉMOC | 0039, 0058 | 300740001 |
| 30 | 30075 | 300750001 | VERACRUZ DE IGNACIO DE LA LLAVE | IGNACIO DE LA LLAVE | IGNACIO DE LA LLAVE | 0163, 0178, 0182, 0197 | 300750001 |
| 30 | 30076 | 300760001 | VERACRUZ DE IGNACIO DE LA LLAVE | ILAMATLÁN | ILAMATLÁN | 0033, 0048 | 300760001 |
| 30 | 30077 | 300770001 | VERACRUZ DE IGNACIO DE LA LLAVE | ISLA | ISLA | 0149, 0168, 0204, 0219, 0223, 0238, 0243, 0257, 0261, 0276, 0280, 0312, 0327, 0350, 0365, 037A, 0384, 0399, 0401, 0416 | 300770001 |
| 30 | 30078 | 300780001 | VERACRUZ DE IGNACIO DE LA LLAVE | IXCATEPEC | IXCATEPEC | 0061, 0076, 0080, 0095, 0108 | 300780001 |
| 30 | 30079 | 300790001 | VERACRUZ DE IGNACIO DE LA LLAVE | IXHUACÁN DE LOS REYES | IXHUACÁN DE LOS REYES | 0069, 0073, 0088 | 300790001 |
| 30 | 30080 | 300800001 | VERACRUZ DE IGNACIO DE LA LLAVE | IXHUATLÁN DEL CAFÉ | IXHUATLÁN DEL CAFÉ | 0040, 006A, 0074 | 300800001 |
| 30 | 30081 | 300810001 | VERACRUZ DE IGNACIO DE LA LLAVE | IXHUATLANCILLO | IXHUATLANCILLO | 0048, 0052, 0067, 0071, 0118, 0122, 0137 | 300810001 |
| 30 | 30081 | 300810002 | VERACRUZ DE IGNACIO DE LA LLAVE | IXHUATLANCILLO | UNIÓN Y PROGRESO | 0086, 0090, 0103 | 300810002 |
| 30 | 30081 | 300810020 | VERACRUZ DE IGNACIO DE LA LLAVE | IXHUATLANCILLO | FRACCIONAMIENTO VALLE DORADO | 0166 | 300810020 |
| 30 | 30082 | 300820001 | VERACRUZ DE IGNACIO DE LA LLAVE | IXHUATLÁN DEL SURESTE | IXHUATLÁN DEL SURESTE | 0204, 0219, 0223, 0238, 0242, 0257, 0261 | 300820001 |
| 30 | 30083 | 300830001 | VERACRUZ DE IGNACIO DE LA LLAVE | IXHUATLÁN DE MADERO | IXHUATLÁN DE MADERO | 0076, 0165, 017A | 300830001 |
| 30 | 30083 | 300830054 | VERACRUZ DE IGNACIO DE LA LLAVE | IXHUATLÁN DE MADERO | PISAFLORES | 0127, 0184, 0199, 0201, 0216 | 300830054 |
| 30 | 30084 | 300840001 | VERACRUZ DE IGNACIO DE LA LLAVE | IXMATLHUACÁN | IXMATLHUACÁN | 0073, 0088, 0092, 0105, 011A, 0124, 0139 | 300840001 |
| 30 | 30085 | 300850001 | VERACRUZ DE IGNACIO DE LA LLAVE | IXTACZOQUITLÁN | IXTACZOQUITLÁN | 0051, 0066, 0102, 0259, 0263, 0329, 0333 | 300850001 |
| 30 | 30085 | 300850005 | VERACRUZ DE IGNACIO DE LA LLAVE | IXTACZOQUITLÁN | CAMPO GRANDE | 0441, 0456 | 300850005 |
| 30 | 30085 | 300850006 | VERACRUZ DE IGNACIO DE LA LLAVE | IXTACZOQUITLÁN | CAPOLUCA | 0530 | 300850006 |
| 30 | 30085 | 300850010 | VERACRUZ DE IGNACIO DE LA LLAVE | IXTACZOQUITLÁN | CUAUTLAPAN | 0210, 0225, 023A, 0367, 0371 | 300850010 |
| 30 | 30085 | 300850033 | VERACRUZ DE IGNACIO DE LA LLAVE | IXTACZOQUITLÁN | SUMIDERO | 0189, 0193, 0206, 0348, 0352, 0507, 0511 | 300850033 |
| 30 | 30085 | 300850035 | VERACRUZ DE IGNACIO DE LA LLAVE | IXTACZOQUITLÁN | TUXPANGUILLO | 0047, 048A | 300850035 |
| 30 | 30085 | 300850037 | VERACRUZ DE IGNACIO DE LA LLAVE | IXTACZOQUITLÁN | ZAPOAPAN | 0418, 0422, 0437 | 300850037 |
| 30 | 30086 | 300860001 | VERACRUZ DE IGNACIO DE LA LLAVE | JALACINGO | JALACINGO | 0063, 0082, 0114, 0129 | 300860001 |
| 30 | 30086 | 300860018 | VERACRUZ DE IGNACIO DE LA LLAVE | JALACINGO | ORILLA DEL MONTE | 0133, 0148 | 300860018 |
| 30 | 30087 | 300870001 | VERACRUZ DE IGNACIO DE LA LLAVE | XALAPA | XALAPA-ENRÍQUEZ | 0107, 015A, 0291, 0450, 0501, 0569, 0573, 0592, 0605, 061A, 0639, 0658, 0677, 0681, 0696, 0766, 0770, 0817, 0910, 093A, 0963, 1001, 1016, 1073, 1124, 1143, 1181, 1209, 1213, 1228, 1232, 1247, 1251, 1266, 129A, 1478, 1482, 1497, 1514, 1548, 1552, 1567, 1586, 1590, 1618, 1622, 1656, 1660, 1675, 1694, 1707, 1711, 1730, 1853, 1868, | 300870001 |





| Clave de Entidad Federativa | Clave de Municipio | Clave de Localidad | Nombre de Entidad Federativa | Nombre de Municipio | Nombre de Localidad | AGEB | Clave de Localidad Actual (junio de 2022) |
|-----------------------------|--------------------|--------------------|------------------------------|----------------------|---------------------------------|--|---|
| 30 | 30087 | 300870018 | VERACRUZ DE LLAVE | XALAPA | EL CASTILLO | 1887, 1919, 1961, 1976, 1980, 1995, 2004, 2014, 2029, 2033, 2052, 2067, 2086, 2080, 2118, 2122, 2137, 2141, 2175, 218A, 2207, 2245, 225A, 2279, 2334, 2349, 2353, 2387 | |
| 30 | 30087 | 300870086 | IGNACIO DE LA LLAVE | XALAPA | COLONIA SANTA BÁRBARA | 1410, 1425, 2264, 2391 | 300870018 |
| 30 | 30087 | 300870087 | IGNACIO DE LA LLAVE | XALAPA | LOMAS VERDES | 175A, 1779, 1834, 2283, 2423, 2442 | 300870086 |
| 30 | 30088 | 300880001 | IGNACIO DE LA LLAVE | JALCOMULCO | JALCOMULCO | 2404 | 300870087 |
| 30 | 30089 | 300890001 | IGNACIO DE LA LLAVE | JALTIPAN | JALTIPAN DE MORELOS | 0034 | 300880001 |
| 30 | 30090 | 300900001 | IGNACIO DE LA LLAVE | JAMAPA | JAMAPA | 007A, 0101, 0120, 0135, 014A, 0154, 0169, 0173, 0188, 0192, 0205, 021A, 0224, 0239, 0243, 0258, 0262, 0277, 0281, 0296 | 300890001 |
| 30 | 30091 | 300910001 | IGNACIO DE LA LLAVE | JESÚS CARRANZA | JESÚS CARRANZA | 0032, 0051, 0140 | 300900001 |
| 30 | 30091 | 300910013 | IGNACIO DE LA LLAVE | JESÚS CARRANZA | JESÚS CARRANZA | 0222, 0237, 0241, 0256, 028A, 029A | 300910001 |
| 30 | 30091 | 300910063 | IGNACIO DE LA LLAVE | JESÚS CARRANZA | COLONIA NUEVO MORELOS | 035A, 036A, 0379, 0383 | 300910013 |
| 30 | 30092 | 300920001 | IGNACIO DE LA LLAVE | XICO | SUCHILAPAN DEL RÍO | 0307, 0311, 0326, 0330, 0345 | 300910063 |
| 30 | 30092 | 300920012 | IGNACIO DE LA LLAVE | XICO | XICO | 0126, 0145, 015A, 0164, 0179, 0183, 0198 | 300920001 |
| 30 | 30093 | 300930001 | IGNACIO DE LA LLAVE | JILOTEPEC | SAN MARCOS DE LEÓN (SAN MARCOS) | 0080, 0075, 008A, 0094, 0107, 0130 | 300920012 |
| 30 | 30093 | 300930002 | IGNACIO DE LA LLAVE | JILOTEPEC | JILOTEPEC | 0034 | 300930001 |
| 30 | 30094 | 300940001 | IGNACIO DE LA LLAVE | JUAN RODRÍGUEZ CLARA | LA CONCEPCIÓN | 0063, 0068, 0072 | 300930002 |
| 30 | 30094 | 300940044 | IGNACIO DE LA LLAVE | JUAN RODRÍGUEZ CLARA | JUAN RODRÍGUEZ CLARA | 0154, 0169, 0188, 021A, 0243, 0258, 0262, 0277, 0309, 0313, 0328, 0332, 0351, 0370, 0385, 0417 | 300940001 |
| 30 | 30095 | 300950001 | IGNACIO DE LA LLAVE | JUCHIQUE DE FERRER | LOS TIGRES (SAN MARCOS) | 0281, 0296, 0366, 0421 | 300940044 |
| 30 | 30096 | 300960001 | IGNACIO DE LA LLAVE | LANDERO Y COSS | JUCHIQUE DE FERRER | 0058, 0077, 0081, 0128 | 300950001 |
| 30 | 30097 | 300970001 | IGNACIO DE LA LLAVE | LANDERO Y COSS | LANDERO Y COSS | 0021, 0036, 0040, 0065 | 300960001 |
| 30 | 30098 | 300980001 | IGNACIO DE LA LLAVE | LANDERO Y COSS | LANDERO Y COSS | 0067, 0086, 0090, 0122, 0137, 0141, 0156, 0160, 018A, 0194, 0207, 0226, 0230, 0245 | 300970001 |
| 30 | 30099 | 300990001 | IGNACIO DE LA LLAVE | MAGDALENA | MAGDALENA | 0026 | 300980001 |
| 30 | 30100 | 301000001 | IGNACIO DE LA LLAVE | MALTRATA | MALTRATA | 0042, 0057, 0061, 0078, 0080, 0095, 0108, 0112, 0127 | 300990001 |
| 30 | 30101 | 301010001 | IGNACIO DE LA LLAVE | MARIANO ESCOBEDO | MANLIO FABIO ALTAMIRANO | 0064, 0079, 0098, 0115, 012A, 0134, 0153, 0188, 0187 | 301000001 |
| 30 | 30101 | 301010018 | IGNACIO DE LA LLAVE | MARIANO ESCOBEDO | MARIANO ESCOBEDO | 0023, 0051, 0076, 0146 | 301010001 |
| 30 | 30102 | 301020001 | IGNACIO DE LA LLAVE | MARTÍNEZ DE LA TORRE | MARTÍNEZ DE LA TORRE | 0038, 0042, 0057, 0127, 0131, 0150 | 301010018 |
| 30 | 30102 | 301020022 | IGNACIO DE LA LLAVE | MARTÍNEZ DE LA TORRE | MARTÍNEZ DE LA TORRE | 0143, 0158, 0162, 0232, 0251, 0266, 0270, 0340, 0369, 0393, 0406, 0552, 068A, 0694, 0707, 0711, 0726, 0730, 0745, 075A, 0764, 0779, 0887, 0891, 0923, 0938, 0942, 0980, 1103, 1118, 1122, 1137, 1141, 1156, 1160 | 301020001 |
| 30 | 30102 | 301020030 | IGNACIO DE LA LLAVE | MARTÍNEZ DE LA TORRE | FELIPE CARRILLO PUERTO | 0459, 0618, 0641, 1194 | 301020022 |
| 30 | 30102 | 301020030 | IGNACIO DE LA LLAVE | MARTÍNEZ DE LA TORRE | INDEPENDENCIA | 0228, 0285, 0800, 0815, 1028, 1071, 1086 | 301020030 |





| Clave de Entidad Federativa | Clave de Municipio | Clave de Localidad | Nombre de Entidad Federativa | Nombre de Municipio | Nombre de Localidad | AGEB | Clave de Localidad Actual (Junio de 2022) |
|-----------------------------|--------------------|--------------------|---------------------------------|----------------------|---|--|---|
| 30 | 30103 | 301030001 | VERACRUZ DE IGNACIO DE LA LLAVE | MECATLÁN | MECATLÁN | 0032, 0047, 0051, 0066, 0070 | 301030001 |
| 30 | 30104 | 301040001 | VERACRUZ DE IGNACIO DE LA LLAVE | MECAYAPAN | MECAYAPAN | 0078, 010A, 0114, 0129 | 301040001 |
| 30 | 30104 | 301040008 | VERACRUZ DE IGNACIO DE LA LLAVE | MECAYAPAN | HUAZUNTILÁN | 0148, 0190 | 301040008 |
| 30 | 30105 | 301050001 | VERACRUZ DE IGNACIO DE LA LLAVE | MEDELLÍN DE BRAVO | MEDELLÍN | 0080, 0200, 0215 | 301050001 |
| 30 | 30105 | 301050051 | VERACRUZ DE IGNACIO DE LA LLAVE | MEDELLÍN DE BRAVO | PASO DEL TORO | 0111, 0126, 0249, 0253, 0287, 0304, 0323 | 301050051 |
| 30 | 30105 | 301050068 | VERACRUZ DE IGNACIO DE LA LLAVE | MEDELLÍN DE BRAVO | LOS ROBLES | 0338, 0342, 0465 | 301050068 |
| 30 | 30105 | 301050074 | VERACRUZ DE IGNACIO DE LA LLAVE | MEDELLÍN DE BRAVO | EL TEJAR | 0107, 0130, 0145, 015A, 016A, 0179, 0183, 0198, 022A, 0234, 0281, 0357 | 301050074 |
| 30 | 30105 | 301050271 | VERACRUZ DE IGNACIO DE LA LLAVE | MEDELLÍN DE BRAVO | FRACCIONAMIENTO ARBOLEDAS SAN RAMÓN | 0381, 0446 | 301050271 |
| 30 | 30105 | 301050273 | VERACRUZ DE IGNACIO DE LA LLAVE | MEDELLÍN DE BRAVO | FRACCIONAMIENTO PUENTE MORENO | 0431 | 301050273 |
| 30 | 30105 | 301050291 | VERACRUZ DE IGNACIO DE LA LLAVE | MEDELLÍN DE BRAVO | FRACCIONAMIENTO ARBOLEDAS DE SAN MIGUEL | 0501 | 301050291 |
| 30 | 30106 | 301060001 | VERACRUZ DE IGNACIO DE LA LLAVE | MIHUATLÁN | MIHUATLÁN | 002A | 301060001 |
| 30 | 30107 | 301070001 | VERACRUZ DE IGNACIO DE LA LLAVE | LAS MINAS | LAS MINAS | 0027, 0031 | 301070001 |
| 30 | 30108 | 301080001 | VERACRUZ DE IGNACIO DE LA LLAVE | MINATITLÁN | MINATITLÁN | 0378, 040A, 0433, 0537, 0575, 0607, 0630, 0895, 0908, 0912, 0927, 1018, 1037, 1041, 1056, 1060, 1094, 1107, 1111, 1126, 1130, 1145, 115A, 116A, 1215, 122A, 1287, 1342, 1395, 1408, 1412, 1427, 1431, 147A, 1484 | 301080001 |
| 30 | 30108 | 301080062 | VERACRUZ DE IGNACIO DE LA LLAVE | MINATITLÁN | MAPACHAPA | 1357, 1361, 1450, 1465, 1489, 1501, 1516 | 301080062 |
| 30 | 30109 | 301090001 | VERACRUZ DE IGNACIO DE LA LLAVE | MISANTLA | MISANTLA | 0074, 0093, 0106, 0110, 0125, 013A, 0144, 0233, 0248, 0252, 0267, 0337, 0341, 0356, 0375, 038A, 0394, 0407, 0411, 0426 | 301090001 |
| 30 | 30110 | 301100001 | VERACRUZ DE IGNACIO DE LA LLAVE | MIXTLA DE ALTAMIRANO | MIXTLA DE ALTAMIRANO | 0022 | 301100001 |
| 30 | 30111 | 301110001 | VERACRUZ DE IGNACIO DE LA LLAVE | MOLACÁN | MOLACÁN | 0087 | 301110001 |
| 30 | 30111 | 301110008 | VERACRUZ DE IGNACIO DE LA LLAVE | MOLACÁN | CUICHAPA | 0142, 0157, 0161, 0176 | 301110008 |
| 30 | 30112 | 301120001 | VERACRUZ DE IGNACIO DE LA LLAVE | NAOLINCO | NAOLINCO DE VICTORIA | 0050, 0065, 007A, 0084, 0089, 0101, 0116 | 301120001 |
| 30 | 30113 | 301130001 | VERACRUZ DE IGNACIO DE LA LLAVE | NARANJAL | NARANJAL | 0024 | 301130001 |
| 30 | 30114 | 301140001 | VERACRUZ DE IGNACIO DE LA LLAVE | NAUTLA | NAUTLA | 0144 | 301140001 |
| 30 | 30115 | 301150001 | VERACRUZ DE IGNACIO DE LA LLAVE | NOGALES | NOGALES | 0033, 0048, 0052, 0067, 0071, 0103, 0141, 0156 | 301150001 |
| 30 | 30115 | 301150006 | VERACRUZ DE IGNACIO DE LA LLAVE | NOGALES | AGRICOLA LAZARO CÁRDENAS | 0180, 0175 | 301150006 |
| 30 | 30115 | 301150014 | VERACRUZ DE IGNACIO DE LA LLAVE | NOGALES | PASEO NUEVO | 018A | 301150014 |
| 30 | 30116 | 301160001 | VERACRUZ DE IGNACIO DE LA LLAVE | OLUTA | OLUTA | 0030, 0045, 005A, 0084, 0079, 0085, 0098, 0115, 0134, 0149, 0153 | 301160001 |
| 30 | 30117 | 301170001 | VERACRUZ DE IGNACIO DE LA LLAVE | OMEALCA | OMEALCA | 0051, 0076 | 301170001 |
| 30 | 30118 | 301180001 | VERACRUZ DE IGNACIO DE LA LLAVE | ORIZABA | ORIZABA | 0016, 004A, 0069, 0073, 0092, 011A, 0177, 0213, 0232, 0247, 0251, 029A, 0302, 0317, 0336, 0340, 0355, 036A, 0410, 0425, 043A, 044A, 0459, 0463 | 301180001 |





| Clave de Entidad Federativa | Clave de Municipio | Clave de Localidad | Nombre de Entidad Federativa | Nombre de Municipio | Nombre de Localidad | AGEB | Clave de Localidad Actual (junio de 2022) |
|-----------------------------|--------------------|--------------------|---------------------------------|------------------------|-----------------------------|--|---|
| 30 | 30119 | 301190001 | VERACRUZ DE IGNACIO DE LA LLAVE | OTATILÁN | OTATILÁN | 0047, 0051, 0066, 0070 | 301190001 |
| 30 | 30120 | 301200001 | VERACRUZ DE IGNACIO DE LA LLAVE | OTEAPAN | OTEAPAN | 0048, 0052, 0067, 0086, 0090 | 301200001 |
| 30 | 30121 | 301210001 | VERACRUZ DE IGNACIO DE LA LLAVE | OZULUAMA DE MASCAREÑAS | OZULUAMA DE MASCAREÑAS | 0276, 0331, 0346, 0350, 0366 | 301210001 |
| 30 | 30122 | 301220001 | VERACRUZ DE IGNACIO DE LA LLAVE | PAJAPAN | PAJAPAN | 0061, 0076, 0080, 0095, 0108, 0127, 0131, 0146 | 301220001 |
| 30 | 30123 | 301230001 | VERACRUZ DE IGNACIO DE LA LLAVE | PÁNUCO | PÁNUCO | 0410, 0425, 0694, 0707, 0726, 0730, 0745, 075A, 0764, 0779, 0923, 0938, 0942, 0957, 0976, 0980, 1052 | 301230001 |
| 30 | 30123 | 301230014 | VERACRUZ DE IGNACIO DE LA LLAVE | PÁNUCO | TAMOS | 0800, 0815, 082A, 1048 | 301230014 |
| 30 | 30123 | 301230029 | VERACRUZ DE IGNACIO DE LA LLAVE | PÁNUCO | MORALILLO | 0514, 0529, 0637, 0783, 0786, 0849 | 301230029 |
| 30 | 30123 | 301230904 | VERACRUZ DE IGNACIO DE LA LLAVE | PÁNUCO | GUAYALEJO | 0888, 0872, 0887, 0961, 1029, 1033 | 301230904 |
| 30 | 30124 | 301240001 | VERACRUZ DE IGNACIO DE LA LLAVE | PAPANTLA | PAPANTLA DE OLARTE | 0206, 0210, 0225, 023A, 0244, 0371, 0386, 0403, 0441, 0526, 0583, 0687, 0719, 0738, 0742, 0757, 0761, 0776, 0780, 0795, 0808, 1045, 105A, 106A, 1098, 1149, 1188, 1191, 1204, 1223, 1238, 1242, 1257, 1261, 1276, 1280, 1312, 1327, 1346 | 301240001 |
| 30 | 30124 | 301240004 | VERACRUZ DE IGNACIO DE LA LLAVE | PAPANTLA | AGUA DULCE | 0812, 0827, 0850, 0865, 0989, 0992, 1007, 1295, 1308 | 301240004 |
| 30 | 30124 | 301240034 | VERACRUZ DE IGNACIO DE LA LLAVE | PAPANTLA | EL CHOTE | 0456, 0460, 1172, 1187 | 301240034 |
| 30 | 30124 | 301240087 | VERACRUZ DE IGNACIO DE LA LLAVE | PAPANTLA | PUEBULLO | 0901, 0916, 1011 | 301240087 |
| 30 | 30124 | 301240127 | VERACRUZ DE IGNACIO DE LA LLAVE | PAPANTLA | EL VOLADOR | 0688, 0672 | 301240127 |
| 30 | 30125 | 301250001 | VERACRUZ DE IGNACIO DE LA LLAVE | PASO DEL MACHO | PASO DEL MACHO | 0063, 0097, 010A, 0114, 0129, 0133, 0148, 0152, 0171, 0186, 0190, 0218, 0222, 0237, 0241, 0280, 0275, 028A | 301250001 |
| 30 | 30126 | 301260001 | VERACRUZ DE IGNACIO DE LA LLAVE | PASO DE OVEJAS | PASO DE OVEJAS | 0111, 0126, 0130, 0145, 015A, 0198, 0268, 0272, 0287 | 301260001 |
| 30 | 30126 | 301260042 | VERACRUZ DE IGNACIO DE LA LLAVE | PASO DE OVEJAS | TOLOME | 0200, 0215, 022A, 0234 | 301260042 |
| 30 | 30127 | 301270001 | VERACRUZ DE IGNACIO DE LA LLAVE | LA PERLA | LA PERLA | 003A, 0049 | 301270001 |
| 30 | 30128 | 301280001 | VERACRUZ DE IGNACIO DE LA LLAVE | PEROTE | PEROTE | 0099, 0101, 0173, 0188, 023A, 0239, 0243, 0258, 0262, 0328, 0332, 0347, 0351, 0402, 0440, 0455, 046A, 0474, 0489, 0506, 0525, 053A, 0544, 0559, 0593, 0633, 0648 | 301280001 |
| 30 | 30128 | 301280005 | VERACRUZ DE IGNACIO DE LA LLAVE | PEROTE | FRANCISCO I. MADERO | 0652, 0667 | 301280005 |
| 30 | 30128 | 301280007 | VERACRUZ DE IGNACIO DE LA LLAVE | PEROTE | LA GLORIA | 0671, 0686 | 301280007 |
| 30 | 30128 | 301280011 | VERACRUZ DE IGNACIO DE LA LLAVE | PEROTE | SAN ANTONIO LIMÓN (TOTALCO) | 0366, 0370, 039A, 0493, 0582, 0597 | 301280011 |
| 30 | 30128 | 301280012 | VERACRUZ DE IGNACIO DE LA LLAVE | PEROTE | LOS MOLINOS (SAN JOSÉ) | 060A, 0614 | 301280012 |
| 30 | 30128 | 301280016 | VERACRUZ DE IGNACIO DE LA LLAVE | PEROTE | SAN ANTONIO TENEXTEPEC | 0281, 0296 | 301280016 |
| 30 | 30129 | 301290001 | VERACRUZ DE IGNACIO DE LA LLAVE | PLAYA SÁNCHEZ | PLAYA SÁNCHEZ | 0062, 0077, 0081, 0096, 0109, 0113, 0128, 0151, 0166, 0170, 0185, 019A, 0202 | 301290001 |
| 30 | 30130 | 301300001 | VERACRUZ DE IGNACIO DE LA LLAVE | PLAYA VICENTE | PLAYA VICENTE | 0326, 035A, 036A, 0379, 0383, 0487, 0504, 0519, 0512, 0646, 0650, 067A | 301300001 |
| 30 | 30130 | 301300002 | VERACRUZ DE IGNACIO DE LA LLAVE | PLAYA VICENTE | ABASOLO DEL VALLE | 0260, 0330, 0415, 042A, 043A, 0448, 0685 | 301300002 |
| 30 | 30130 | 301300049 | VERACRUZ DE IGNACIO DE LA LLAVE | PLAYA VICENTE | EL NIGROMANTE | 0078, 0307, 0398, 0400 | 301300049 |



| Clave de Entidad Federativa | Clave de Municipio | Clave de Localidad | Nombre de Entidad Federativa | Nombre de Municipio | Nombre de Localidad | AGEB | Clave de Localidad Actual (junio de 2022) |
|-----------------------------|--------------------|--------------------|---------------------------------|----------------------|------------------------------|--|---|
| 30 | 30130 | 301300054 | VERACRUZ DE IGNACIO DE LA LLAVE | PLAYA VICENTE | NUEVO IXCATLÁN | 0488, 0472, 0595, 0608, 0631 | 301300054 |
| 30 | 30131 | 301310001 | VERACRUZ DE IGNACIO DE LA LLAVE | POZA RICA DE HIDALGO | POZA RICA DE HIDALGO | 0022, 0037, 0198, 0234, 0272, 0291, 0319, 0380, 0446, 0465, 0474, 0499, 0516, 0535, 0544, 0554, 0592, 061A, 0639, 0643, 0652, 0677, 0681, 0696, 0709, 0713, 0732, 0747, 0766, 0770, 0785, 0817, 0821, 0855, 086A, 0874, 0893, 0906, 0925, 093A, 0944, 0963, 0978, 0982, 0997, 1001, 1035, 104A, 1054, 1069, 1073, 1088, 1139, 1143, 1158, 1177, 1181, 1209, 1228, 1232, 1247, 1251, 1266, 129A, 1317, 1105, 1196 | 301310001 |
| 30 | 30131 | 301310028 | VERACRUZ DE IGNACIO DE LA LLAVE | POZA RICA DE HIDALGO | ARROYO DEL MAÍZ UNO | | 301310028 |
| 30 | 30132 | 301320001 | VERACRUZ DE IGNACIO DE LA LLAVE | LAS VIGAS DE RAMÍREZ | LAS VIGAS DE RAMÍREZ | 0034, 0049, 0053, 0068, 0072, 0087, 0091 | 301320001 |
| 30 | 30133 | 301330001 | VERACRUZ DE IGNACIO DE LA LLAVE | PUEBLO VIEJO | CD. CUAUHTÉMOC | 0050, 0205, 021A, 0243, 0258 | 301330001 |
| 30 | 30133 | 301330002 | VERACRUZ DE IGNACIO DE LA LLAVE | PUEBLO VIEJO | ANÁHUAC | 0120, 014A, 0154, 0169, 0262, 0277, 0402, 0417, 0489, 0493, 0506, 0544 | 301330002 |
| 30 | 30133 | 301330007 | VERACRUZ DE IGNACIO DE LA LLAVE | PUEBLO VIEJO | HIDALGO | 0328, 0332, 0351, 0366, 0440, 0455, 0559 | 301330007 |
| 30 | 30133 | 301330012 | VERACRUZ DE IGNACIO DE LA LLAVE | PUEBLO VIEJO | PRIMERO DE MAYO (LOS MANGOS) | 0281, 0296, 0309, 0313, 0421, 0525 | 301330012 |
| 30 | 30133 | 301330017 | VERACRUZ DE IGNACIO DE LA LLAVE | PUEBLO VIEJO | BENITO JUÁREZ | 0224, 0370, 0385, 039A, 046A, 0474 | 301330017 |
| 30 | 30134 | 301340003 | VERACRUZ DE IGNACIO DE LA LLAVE | PUNTE NACIONAL | PUNTE NACIONAL | 0062 | 301340003 |
| 30 | 30134 | 301340006 | VERACRUZ DE IGNACIO DE LA LLAVE | PUNTE NACIONAL | CABEZAS | 0081, 0096, 0151, 0166, 0185 | 301340006 |
| 30 | 30135 | 301350001 | VERACRUZ DE IGNACIO DE LA LLAVE | RAFAEL DELGADO | CASA BLANCA | 0113 | 301350001 |
| 30 | 30135 | 301350002 | VERACRUZ DE IGNACIO DE LA LLAVE | RAFAEL DELGADO | RAFAEL DELGADO | 0021, 0055, 006A, 0074, 0089 | 301350002 |
| 30 | 30136 | 301360001 | VERACRUZ DE IGNACIO DE LA LLAVE | RAFAEL LUCIO | JALAPILLA | 0040, 0093, 0106, 0110, 0125, 013A, 014A, 0159, 0182 | 301360001 |
| 30 | 30137 | 301370001 | VERACRUZ DE IGNACIO DE LA LLAVE | LOS REYES | RAFAEL LUCIO | 0029 | 301370001 |
| 30 | 30138 | 301380001 | VERACRUZ DE IGNACIO DE LA LLAVE | RÍO BLANCO | LOS REYES | 0026 | 301380001 |
| 30 | 30139 | 301390001 | VERACRUZ DE IGNACIO DE LA LLAVE | SALTABARRANCA | RÍO BLANCO | 0076, 0080, 0108, 0112, 0127, 0131, 0146, 0150, 016A, 0199, 0201, 0216, 0220, 0235 | 301390001 |
| 30 | 30140 | 301400001 | VERACRUZ DE IGNACIO DE LA LLAVE | SAN ANDRÉS TENEJAPAN | SALTABARRANCA | 004A, 0069, 0073, 0088, 0092, 0105 | 301400001 |
| 30 | 30141 | 301410001 | VERACRUZ DE IGNACIO DE LA LLAVE | SAN ANDRÉS TUXTLA | SAN ANDRÉS TENEJAPAN | 0021 | 301410001 |
| 30 | 30141 | 301410016 | VERACRUZ DE IGNACIO DE LA LLAVE | SAN ANDRÉS TUXTLA | CALERIA | 0156, 0175, 018A, 0391, 0531, 0546, 0550, 0565, 057A, 058A, 0599, 0601, 0616, 0620, 0635, 064A, 0654, 0669, 0688, 0739, 0777, 0796, 0809, 0870, 0885, 089A, 0935, 0940, 096A, 0974, 1008, 1027, 1031, 1046, 1065, 107A, 108A, 1098, 1116, 1120, 1135, 114A, 115A, 1173, 1192 | 301410016 |
| 30 | 30141 | 301410026 | VERACRUZ DE IGNACIO DE LA LLAVE | SAN ANDRÉS TUXTLA | COMOAPAN | 0476, 0480, 0495, 0508, 0955 | 301410026 |
| 30 | 30141 | 301410075 | VERACRUZ DE IGNACIO DE LA LLAVE | SAN ANDRÉS TUXTLA | SALTO DE EYIPANTLA | 0512, 0527 | 301410075 |
| 30 | 30141 | 301410081 | VERACRUZ DE IGNACIO DE LA LLAVE | SAN ANDRÉS TUXTLA | SIHUAPAN | 0438, 0442, 0692, 0828, 0832, 1050, 1169 | 301410081 |
| 30 | 30142 | 301420001 | VERACRUZ DE IGNACIO DE LA LLAVE | SAN JUAN EVANGELISTA | SAN JUAN EVANGELISTA | 0238, 0312, 0327, 0331, 0346 | 301420001 |






| Clave de Entidad Federativa | Clave de Municipio | Clave de Localidad | Nombre de Entidad Federativa | Nombre de Municipio | Nombre de Localidad | AGEB | Clave de Localidad Actual (junio de 2022) |
|-----------------------------|--------------------|--------------------|---|----------------------|----------------------------|--|---|
| 30 | 30142 | 301420017 | VERACRUZ DE LA LLAVE IGNACIO DE LA LLAVE | SAN JUAN EVANGELISTA | LA CERQUIJILLA | 0350, 0365 | 301420017 |
| 30 | 30142 | 301420040 | VERACRUZ DE LA LLAVE IGNACIO DE LA LLAVE | SAN JUAN EVANGELISTA | ESTACIÓN JUANITA | 0223, 0257, 0261, 0276, 0280, 0295, 0308 | 301420040 |
| 30 | 30143 | 301430001 | VERACRUZ DE LA LLAVE IGNACIO DE LA LLAVE | SANTIAGO TUXTLA | SANTIAGO TUXTLA | 0112, 0174, 0184, 0199, 0201, 0216, 0220, 0254, 0269, 0289, 0292, 0305, 0324, 0358, 0362, 0381 | 301430001 |
| 30 | 30143 | 301430072 | VERACRUZ DE LA LLAVE IGNACIO DE LA LLAVE | SANTIAGO TUXTLA | TLAPACOYAN | 0343 | 301430072 |
| 30 | 30143 | 301430081 | VERACRUZ DE LA LLAVE IGNACIO DE LA LLAVE | SANTIAGO TUXTLA | TRES ZAPOTES | 0235, 0244 | 301430081 |
| 30 | 30144 | 301440001 | VERACRUZ DE LA LLAVE IGNACIO DE LA LLAVE | SAYULA DE ALEMÁN | SAYULA DE ALEMÁN | 0020, 0139, 0143, 0158, 0177, 0209, 0213, 0228 | 301440001 |
| 30 | 30144 | 301440004 | VERACRUZ DE LA LLAVE IGNACIO DE LA LLAVE | SAYULA DE ALEMÁN | AGUILERA | 0181, 0196 | 301440004 |
| 30 | 30145 | 301450001 | VERACRUZ DE LA LLAVE IGNACIO DE LA LLAVE | SOCOYUSCO | SOCOYUSCO | 0086, 0070, 0085, 009A, 0121, 0140, 0155, 016A | 301450001 |
| 30 | 30145 | 301450025 | VERACRUZ DE LA LLAVE IGNACIO DE LA LLAVE | SOCOYUSCO | COLONIA LEALTAD | 0102, 0136, 0174, 0189 | 301450025 |
| 30 | 30145 | 301450110 | VERACRUZ DE LA LLAVE IGNACIO DE LA LLAVE | SOCOYUSCO | FRACCIONAMIENTO SANTA CRUZ | 0193 | 301450110 |
| 30 | 30146 | 301460001 | VERACRUZ DE LA LLAVE IGNACIO DE LA LLAVE | SOCIHAPA | SOCIHAPA | 003A | 301460001 |
| 30 | 30147 | 301470001 | VERACRUZ DE LA LLAVE IGNACIO DE LA LLAVE | SOLEDAD ATZOMPA | SOLEDAD ATZOMPA | 0022 | 301470001 |
| 30 | 30147 | 301470005 | VERACRUZ DE LA LLAVE IGNACIO DE LA LLAVE | SOLEDAD ATZOMPA | ATZOMPA | 0037 | 301470005 |
| 30 | 30148 | 301480001 | VERACRUZ DE LA LLAVE IGNACIO DE LA LLAVE | SOLEDAD DE DOBLADO | SOLEDAD DE DOBLADO | 0091, 0104, 0119, 0123, 0138, 0142, 0157, 0161, 0176, 0180, 0195, 0208, 0212, 0227, 0231, 0246, 0250, 0265 | 301480001 |
| 30 | 30149 | 301490001 | VERACRUZ DE LA LLAVE IGNACIO DE LA LLAVE | SOTEAPAN | SOTEAPAN | 0154, 0192, 0243, 0258 | 301490001 |
| 30 | 30149 | 301490005 | VERACRUZ DE LA LLAVE IGNACIO DE LA LLAVE | SOTEAPAN | BUENA VISTA | 0296, 0309, 0313 | 301490005 |
| 30 | 30149 | 301490007 | VERACRUZ DE LA LLAVE IGNACIO DE LA LLAVE | SOTEAPAN | COLONIA BENITO JUÁREZ | 0205, 021A, 0224 | 301490007 |
| 30 | 30149 | 301490019 | VERACRUZ DE LA LLAVE IGNACIO DE LA LLAVE | SOTEAPAN | MORELOS | 0173 | 301490019 |
| 30 | 30149 | 301490022 | VERACRUZ DE LA LLAVE IGNACIO DE LA LLAVE | SOTEAPAN | OCOZOTEPEC | 0262, 0277, 0281 | 301490022 |
| 30 | 30150 | 301500001 | VERACRUZ DE LA LLAVE IGNACIO DE LA LLAVE | TAMALÍN | TAMALÍN | 0140, 0155, 016A, 0174, 0193 | 301500001 |
| 30 | 30151 | 301510001 | VERACRUZ DE LA LLAVE IGNACIO DE LA LLAVE | TAMIAHUA | TAMIAHUA | 0148, 0171, 0186, 0190, 0203, 0218, 0222 | 301510001 |
| 30 | 30152 | 301520001 | VERACRUZ DE LA LLAVE IGNACIO DE LA LLAVE | TAMPICO ALTO | TAMPICO ALTO | 0145, 015A, 0164, 0179, 022A | 301520001 |
| 30 | 30153 | 301530001 | VERACRUZ DE LA LLAVE IGNACIO DE LA LLAVE | TANCOCO | TANCOCO | 0072, 0087, 0142, 0157, 0161, 0176 | 301530001 |
| 30 | 30154 | 301540001 | VERACRUZ DE LA LLAVE IGNACIO DE LA LLAVE | TANTIMA | TANTIMA | 0084, 0089, 0101 | 301540001 |
| 30 | 30155 | 301550001 | VERACRUZ DE LA LLAVE IGNACIO DE LA LLAVE | TANTOYUCA | TANTOYUCA | 0283, 0363, 0378, 0414, 0429, 0433, 0448, 0452, 0467, 0471, 0518, 0522, 0541, 0594, 0607, 0611, 0626, 0630, 0645, 065A, 0664, 0679, 0683, 0698, 0700, 0715, 072A, 0734, 0749, 0753, 0768, 0772, 0787, 0791, 0804 | 301550001 |
| 30 | 30156 | 301560001 | VERACRUZ DE LA LLAVE IGNACIO DE LA LLAVE | TATATILA | TATATILA | 0036 | 301560001 |
| 30 | 30157 | 301570001 | VERACRUZ DE LA LLAVE IGNACIO DE LA LLAVE | CASTILLO DE TEAYO | CASTILLO DE TEAYO | 0067, 0090, 0103, 0118, 0122, 0137, 0141, 0156 | 301570001 |






| Clave de Entidad Federativa | Clave de Municipio | Clave de Localidad | Nombre de Entidad Federativa | Nombre de Municipio | Nombre de Localidad | AGEB | Clave de Localidad Actual (junio de 2022) |
|-----------------------------|--------------------|--------------------|---------------------------------|---------------------|---------------------------------|--|---|
| 30 | 30158 | 301580001 | VERACRUZ DE IGNACIO DE LA LLAVE | TECOLUTLA | TECOLUTLA | 0100, 0115, 0261, 0276, 0398, 0312, 0327 | 301580001 |
| 30 | 30158 | 301580016 | VERACRUZ DE IGNACIO DE LA LLAVE | TECOLUTLA | HUEYTEPEC | 0153, 0168, 0280, 0295 | 301580016 |
| 30 | 30159 | 301590001 | VERACRUZ DE IGNACIO DE LA LLAVE | TEHUJUPANGO | TEHUJUPANGO | 0038 | 301590001 |
| 30 | 30160 | 301600001 | VERACRUZ DE IGNACIO DE LA LLAVE | ÁLAMO TEMAPACHE | ÁLAMO | 0221, 0239, 0293, 0306, 0310, 0363, 0378, 0382, 0397, 040A, 0414, 0429, 0433, 0448, 0452, 0522, 0556, 0560, 0526 | 301600001 |
| 30 | 30160 | 301600041 | VERACRUZ DE IGNACIO DE LA LLAVE | ÁLAMO TEMAPACHE | CHAPOPOTE NÚÑEZ | 0541 | 301600041 |
| 30 | 30160 | 301600052 | VERACRUZ DE IGNACIO DE LA LLAVE | ÁLAMO TEMAPACHE | ESTERO DEL ÍDOLO | 0344, 0359, 0630 | 301600052 |
| 30 | 30160 | 301600101 | VERACRUZ DE IGNACIO DE LA LLAVE | ÁLAMO TEMAPACHE | POTRERO DEL LLANO | 033A, 0467, 0471, 0575 | 301600101 |
| 30 | 30161 | 301610001 | VERACRUZ DE IGNACIO DE LA LLAVE | TEMPOAL | TEMPOAL DE SÁNCHEZ | 0271, 0286, 0337, 0360, 0375, 038A, 0394, 0407, 0430, 0445, 045A | 301610001 |
| 30 | 30162 | 301620001 | VERACRUZ DE IGNACIO DE LA LLAVE | TENAMPA | TENAMPA | 0029 | 301620001 |
| 30 | 30163 | 301630001 | VERACRUZ DE IGNACIO DE LA LLAVE | TENOCHTITLÁN | TENOCHTITLÁN | 0030, 0045, 005A, 0064 | 301630001 |
| 30 | 30164 | 301640001 | VERACRUZ DE IGNACIO DE LA LLAVE | TEOCELO | TEOCELO | 0057, 0061, 0076, 0080 | 301640001 |
| 30 | 30165 | 301650001 | VERACRUZ DE IGNACIO DE LA LLAVE | TEPATLAXCO | TEPATLAXCO | 0020 | 301650001 |
| 30 | 30166 | 301660001 | VERACRUZ DE IGNACIO DE LA LLAVE | TEPETLÁN | TEPETLÁN | 0028, 0051, 0066 | 301660001 |
| 30 | 30167 | 301670001 | VERACRUZ DE IGNACIO DE LA LLAVE | TEPETZINTLA | TEPETZINTLA | 0082, 0097, 010A, 0114, 0128, 0148, 0152, 0167, 0171, 0186 | 301670001 |
| 30 | 30168 | 301680001 | VERACRUZ DE IGNACIO DE LA LLAVE | TEQUILA | TEQUILA | 0022, 0041, 0056 | 301680001 |
| 30 | 30169 | 301690001 | VERACRUZ DE IGNACIO DE LA LLAVE | JOSÉ AZUETA | VILLA AZUETA | 0161, 0176, 0180, 0195, 0227, 028A, 0299, 0301, 034A, 0354 | 301690001 |
| 30 | 30169 | 301690041 | VERACRUZ DE IGNACIO DE LA LLAVE | JOSÉ AZUETA | LINDA VISTA | 0208, 0212, 0231, 0246, 0250, 0316, 0320, 0335 | 301690041 |
| 30 | 30170 | 301700001 | VERACRUZ DE IGNACIO DE LA LLAVE | TEXCATEPEC | TEXCATEPEC | 004A, 005A, 0069 | 301700001 |
| 30 | 30171 | 301710001 | VERACRUZ DE IGNACIO DE LA LLAVE | TEXHUACÁN | TEXHUACÁN | 0028 | 301710001 |
| 30 | 30172 | 301720001 | VERACRUZ DE IGNACIO DE LA LLAVE | TEXISTEPEC | TEXISTEPEC | 0097, 010A, 0129, 0133, 0167, 0171, 0186, 0190, 0203, 0218 | 301720001 |
| 30 | 30173 | 301730001 | VERACRUZ DE IGNACIO DE LA LLAVE | TEZONAPA | TEZONAPA | 0107, 0145, 015A, 0164 | 301730001 |
| 30 | 30173 | 301730025 | VERACRUZ DE IGNACIO DE LA LLAVE | TEZONAPA | MOTZORONGO | 0179, 0215, 022A, 0234 | 301730025 |
| 30 | 30174 | 301740001 | VERACRUZ DE IGNACIO DE LA LLAVE | TIERRA BLANCA | TIERRA BLANCA | 0227, 0231, 0246, 0250, 0265, 027A, 0284, 0299, 0301, 0316, 0320, 0335, 035A, 0369, 0373, 0388, 0392, 0405, 041A, 042A, 0439, 0443, 0458, 0462, 0477, 0481, 0496, 0509, 0513, 0532, 0547, 0551, 0566, 0570, 0585, 059A, 0602, 0617, 0621, 0636, 0640, 0655, 066A, 067A, 0689, 0693, 0706, 0710, 0725, 073A, 0744 | 301740001 |
| 30 | 30174 | 301740042 | VERACRUZ DE IGNACIO DE LA LLAVE | TIERRA BLANCA | JOACHÍN | 0759, 0763, 0778 | 301740042 |
| 30 | 30175 | 301750001 | VERACRUZ DE IGNACIO DE LA LLAVE | TIHUATLÁN | TIHUATLÁN | 0173, 0188, 0277, 0421, 0455, 047A, 0559, 0563, 0578, 0582, 0597, 0629, 0652 | 301750001 |
| 30 | 30175 | 301750015 | VERACRUZ DE IGNACIO DE LA LLAVE | TIHUATLÁN | ZACATE COLORADO | 0296, 0309, 0648 | 301750015 |
| 30 | 30175 | 301750025 | VERACRUZ DE IGNACIO DE LA LLAVE | TIHUATLÁN | GENERAL LÁZARO CÁRDENAS DEL RÍO | 0440 | 301750025 |



| Clave de Entidad Federativa | Clave de Municipio | Clave de Localidad | Nombre de Entidad Federativa | Nombre de Municipio | Nombre de Localidad | AGEB | Clave de Localidad Actual (Junio de 2022) |
|-----------------------------|--------------------|--------------------|---------------------------------|---------------------|--------------------------|--|---|
| 30 | 30175 | 301750052 | VERACRUZ DE IGNACIO DE LA LLAVE | TIHUATLÁN | PLAN DE AYALA | 0192, 0332, 0347, 0351, 0366, 0385, 0525 | 301750052 |
| 30 | 30175 | 301750075 | VERACRUZ DE IGNACIO DE LA LLAVE | TIHUATLÁN | TOTOLAPA | 0489, 0493, 0506 | 301750075 |
| 30 | 30176 | 301760001 | VERACRUZ DE IGNACIO DE LA LLAVE | TLACOJALPAN | TLACOJALPAN | 0024, 0081, 0096, 0109 | 301760001 |
| 30 | 30177 | 301770001 | VERACRUZ DE IGNACIO DE LA LLAVE | TLACOLULAN | TLACOLULAN | 0036 | 301770001 |
| 30 | 30178 | 301780001 | VERACRUZ DE IGNACIO DE LA LLAVE | TLACOTALPAN | TLACOTALPAN | 018A | 301780001 |
| 30 | 30179 | 301790001 | VERACRUZ DE IGNACIO DE LA LLAVE | TLACOTEPEC DE MEJÍA | TLACOTEPEC DE MEJÍA | 0030, 0045, 005A, 0064 | 301790001 |
| 30 | 30180 | 301800001 | VERACRUZ DE IGNACIO DE LA LLAVE | TLACHICHILCO | TLACHICHILCO | 0046, 0050, 0065, 007A | 301800001 |
| 30 | 30181 | 301810001 | VERACRUZ DE IGNACIO DE LA LLAVE | TLALIXCOYAN | TLALIXCOYAN | 0170, 026A, 0274, 0310, 0325, 033A, 0344, 0363 | 301810001 |
| 30 | 30181 | 301810071 | VERACRUZ DE IGNACIO DE LA LLAVE | TLALIXCOYAN | PIEDRAS NEGRAS | 019A, 0202, 0217, 0221, 0236, 0240, 0255, 0369 | 301810071 |
| 30 | 30182 | 301820001 | VERACRUZ DE IGNACIO DE LA LLAVE | TLALNELHUAYOCAN | TLALNELHUAYOCAN | 0021 | 301820001 |
| 30 | 30182 | 301820015 | VERACRUZ DE IGNACIO DE LA LLAVE | TLALNELHUAYOCAN | GUADALUPE VICTORIA | 0036, 0040, 0055, 006A | 301820015 |
| 30 | 30183 | 301830001 | VERACRUZ DE IGNACIO DE LA LLAVE | TLAPACOYAN | TLAPACOYAN | 0033, 0048, 0122, 0137, 0141, 0156, 0160, 0211, 0226, 0230, 0245, 025A, 026A, 0279, 0283, 0296, 0334, 0349, 0353, 0366, 0391 | 301830001 |
| 30 | 30183 | 301830023 | VERACRUZ DE IGNACIO DE LA LLAVE | TLAPACOYAN | LA PALMILLA | 0315, 032A | 301830023 |
| 30 | 30184 | 301840001 | VERACRUZ DE IGNACIO DE LA LLAVE | TLAQUILPA | TLAQUILPA | 0026 | 301840001 |
| 30 | 30185 | 301850001 | VERACRUZ DE IGNACIO DE LA LLAVE | TLILAPAN | TLILAPAN | 0023 | 301850001 |
| 30 | 30186 | 301860001 | VERACRUZ DE IGNACIO DE LA LLAVE | TOMATLÁN | TOMATLÁN | 0035, 004A | 301860001 |
| 30 | 30187 | 301870001 | VERACRUZ DE IGNACIO DE LA LLAVE | TONAYÁN | TONAYÁN | 0028 | 301870001 |
| 30 | 30188 | 301880001 | VERACRUZ DE IGNACIO DE LA LLAVE | TOTUTLA | TOTUTLA | 0025, 003A | 301880001 |
| 30 | 30189 | 301890001 | VERACRUZ DE IGNACIO DE LA LLAVE | TUXPAN | TUXPAN DE RODRIGUEZ CANO | 0145, 0179, 0268, 0338, 0380, 0395, 0408, 0412, 0427, 0520, 054A, 0588, 0592, 061A, 062A, 0643, 0677, 0681, 0696, 0709, 0713, 0785, 0821, 0855, 0863, 0906, 0910, 0976, 1016, 1035, 104A, 1054, 1069, 1105, 111A, 1139, 1143, 1156, 1177, 1181, 1196, 1232, 1251, 1270, 1317 | 301890001 |
| 30 | 30189 | 301890005 | VERACRUZ DE IGNACIO DE LA LLAVE | TUXPAN | ALTO LUCERO | 0465, 047A, 0747, 0751, 076A, 0840, 0874, 093A, 1001, 1162, 1213 | 301890005 |
| 30 | 30189 | 301890083 | VERACRUZ DE IGNACIO DE LA LLAVE | TUXPAN | SANTIAGO DE LA PEÑA | 0287, 0516, 0535, 0766, 0770 | 301890083 |
| 30 | 30190 | 301900001 | VERACRUZ DE IGNACIO DE LA LLAVE | TUXTILLA | TUXTILLA | 0036, 0042 | 301900001 |
| 30 | 30191 | 301910001 | VERACRUZ DE IGNACIO DE LA LLAVE | URSULO GALVÁN | URSULO GALVÁN | 0092, 0105, 0162, 0177, 0232, 0247, 0251, 0266 | 301910001 |
| 30 | 30191 | 301910007 | VERACRUZ DE IGNACIO DE LA LLAVE | URSULO GALVÁN | LA GLORIA | 029A | 301910007 |
| 30 | 30191 | 301910020 | VERACRUZ DE IGNACIO DE LA LLAVE | URSULO GALVÁN | ZEMPOALA | 0124, 0181, 0270, 0285, 0317 | 301910020 |
| 30 | 30192 | 301920001 | VERACRUZ DE IGNACIO DE LA LLAVE | VEGA DE ALATORRE | VEGA DE ALATORRE | 0085, 0102, 0136, 0140, 0155, 016A, 0244, 0259, 0263, 0282 | 301920001 |
| 30 | 30192 | 301920016 | VERACRUZ DE IGNACIO DE LA LLAVE | VEGA DE ALATORRE | EMILIO CARRANZA | 009A, 017A, 0189, 0193, 0206, 0225, 023A | 301920016 |






| Clave de Entidad Federativa | Clave de Municipio | Clave de Localidad | Nombre de Entidad Federativa | Nombre de Municipio | Nombre de Localidad | AGEB | Clave de Localidad Actual (junio de 2022) |
|-----------------------------|--------------------|--------------------|---------------------------------|----------------------------------|-------------------------------------|--|---|
| 30 | 30193 | 301930001 | VERACRUZ DE IGNACIO DE LA LLAVE | VERACRUZ | VERACRUZ | 0078, 0129, 0133, 0152, 0203, 0241, 0275, 028A, 0294, 0307, 0345, 035A, 0364, 0379, 0383, 0400, 0580, 0595, 0608, 0612, 0631, 0785, 0858, 1076, 1131, 1146, 1150, 1165, 117A, 1324, 1396, 1409, 1413, 1486, 1517, 1555, 156A, 1574, 1593, 1606, 1610, 1625, 163A, 1644, 1663, 1678, 1682, 1767, 1780, 1803, 1822, 1837, 1856, 1860, 1875, 1894, 1907, 1945, 195A, 2093, 2110, 213A, 2159, 2163, 220A, 2337, 2356, 2394, 2445, 245A, 246A, 2479, 2483, 252A, 253A, 2604, 2619, 2695, 2708, 2799, 2816, 2835, 2843, 2996, 3119, 3246, 3250, 3299, 3301, 3316, 3320, 3335, 334A, 3392, 3405, 3439, 3443, 3477, 3481, 3496, 3509, 3513, 3528, 3566 | 301930001 |
| 30 | 30193 | 301930060 | VERACRUZ DE LA LLAVE | VERACRUZ | LAS AMAPOLAS | 2214, 2286, 2290, 2303, 2488, 2500 | 301930060 |
| 30 | 30193 | 301930070 | VERACRUZ DE IGNACIO DE LA LLAVE | VERACRUZ | DELFINO VICTORIA (SANTA FE) | 2017, 2021, 302A, 3547 | 301930070 |
| 30 | 30193 | 301930087 | VERACRUZ DE IGNACIO DE LA LLAVE | VERACRUZ | VALENTE DÍAZ | 0773, 1729, 1983, 2252, 2712, 2873, 3138, 3142, 3532 | 301930087 |
| 30 | 30193 | 301930088 | VERACRUZ DE IGNACIO DE LA LLAVE | VERACRUZ | VARGAS | 3778 | 301930088 |
| 30 | 30193 | 301930157 | VERACRUZ DE IGNACIO DE LA LLAVE | VERACRUZ | RIO MEDIO (GRANJA) | 2905 | 301930157 |
| 30 | 30193 | 301930181 | VERACRUZ DE IGNACIO DE LA LLAVE | VERACRUZ | LAS AMAPOLAS DOS | 2411, 2426 | 301930181 |
| 30 | 30193 | 301930217 | VERACRUZ DE IGNACIO DE LA LLAVE | VERACRUZ | FRACCIONAMIENTO GEOVILLAS LOS PINOS | 3091 | 301930217 |
| 30 | 30193 | 301930223 | VERACRUZ DE IGNACIO DE LA LLAVE | VERACRUZ | FRACCIONAMIENTO EL CAMPANARIO | 3208 | 301930223 |
| 30 | 30193 | 301930228 | VERACRUZ DE IGNACIO DE LA LLAVE | VERACRUZ | COLINAS DE SANTA FE | 3368 | 301930228 |
| 30 | 30193 | 301930232 | VERACRUZ DE IGNACIO DE LA LLAVE | VERACRUZ | OASIS | 3176 | 301930232 |
| 30 | 30194 | 301940001 | VERACRUZ DE IGNACIO DE LA LLAVE | VILLA ALDAMA | VILLA ALDAMA | 0022 | 301940001 |
| 30 | 30194 | 301940005 | VERACRUZ DE IGNACIO DE LA LLAVE | VILLA ALDAMA | COLONIA LIBERTAD | 0041, 0056 | 301940005 |
| 30 | 30195 | 301950001 | VERACRUZ DE IGNACIO DE LA LLAVE | XOXOCOTLA | XOXOCOTLA | 0034 | 301950001 |
| 30 | 30196 | 301960001 | VERACRUZ DE IGNACIO DE LA LLAVE | YANGA | YANGA | 0065, 007A, 0099, 0101, 0116 | 301960001 |
| 30 | 30197 | 301970001 | VERACRUZ DE IGNACIO DE LA LLAVE | YECUATLA | YECUATLA | 9039, 0043, 0077, 0081 | 301970001 |
| 30 | 30198 | 301980001 | VERACRUZ DE IGNACIO DE LA LLAVE | ZACUALPAN | ZACUALPAN | 0036 | 301980001 |
| 30 | 30199 | 301990001 | VERACRUZ DE IGNACIO DE LA LLAVE | ZARAGOZA | ZARAGOZA | 0029, 0033, 0046, 0052, 0067 | 301990001 |
| 30 | 30200 | 302000001 | VERACRUZ DE IGNACIO DE LA LLAVE | ZENTLA | COLONIA MANUEL GONZÁLEZ | 0036 | 302000001 |
| 30 | 30201 | 302010001 | VERACRUZ DE IGNACIO DE LA LLAVE | ZONGOLICA | ZONGOLICA | 0071, 0086, 0090, 0103 | 302010001 |
| 30 | 30202 | 302020001 | VERACRUZ DE IGNACIO DE LA LLAVE | ZONTECOMATLÁN DE LÓPEZ Y FUENTES | ZONTECOMATLÁN DE LÓPEZ Y FUENTES | 0030 | 302020001 |
| 30 | 30203 | 302030001 | VERACRUZ DE IGNACIO DE LA LLAVE | ZOZOCOLCO DE HIDALGO | ZOZOCOLCO DE HIDALGO | 0023 | 302030001 |
| 30 | 30204 | 302040001 | VERACRUZ DE IGNACIO DE LA LLAVE | AGUA DULCE | AGUA DULCE | 0020, 0054, 0152, 0209, 0213, 0228, 0285, 0317, 0321, 0355, 036A, 0389, 0410, 0425, 043A, 0444, 0459, 0463, 0482, 0497, 050A, 051A, 052 | 302040001 |
| 30 | 30204 | 302040017 | VERACRUZ DE IGNACIO DE LA LLAVE | AGUA DULCE | EL MUELLE (GAVILÁN NORTE) | 0529, 0533, 0548 | 302040017 |





| Clave de Entidad Federativa | Clave de Municipio | Clave de Localidad | Nombre de Entidad Federativa | Nombre de Municipio | Nombre de Localidad | AGEB | Clave de Localidad Actual (Junio de 2022) |
|-----------------------------|--------------------|--------------------|---------------------------------|--------------------------------------|--------------------------------------|--|---|
| 30 | 30205 | 302050001 | VERACRUZ DE IGNACIO DE LA LLAVE | EL HIGO | EL HIGO | 0028, 0032, 0121, 0136, 0140, 0193, 0206, 0210, 0244, 0259, 0263, 0278 | 302050001 |
| 30 | 30206 | 302060001 | VERACRUZ DE IGNACIO DE LA LLAVE | NANCHITAL DE LÁZARO CÁRDENAS DEL RÍO | NANCHITAL DE LÁZARO CÁRDENAS DEL RÍO | 0063, 0082, 0133, 0152, 0167, 0190, 0203, 0218, 0222 | 302060001 |
| 30 | 30207 | 302070001 | VERACRUZ DE IGNACIO DE LA LLAVE | TRES VALLES | TRES VALLES | 0041, 0056, 0198, 0200, 0215, 022A, 0234, 0304, 0323, 0357, 0361, 0376, 0408, 0412, 0427 | 302070001 |
| 30 | 30207 | 302070025 | VERACRUZ DE IGNACIO DE LA LLAVE | TRES VALLES | LOS NARANJOS | 0022, 015A, 0164, 0253, 0291, 0338, 0342, 0380, 0395 | 302070025 |
| 30 | 30207 | 302070083 | VERACRUZ DE IGNACIO DE LA LLAVE | TRES VALLES | NOVARA | 0179, 0183 | 302070083 |
| 30 | 30208 | 302080001 | VERACRUZ DE IGNACIO DE LA LLAVE | CARLOS A. CARRILLO | CARLOS A. CARRILLO | 0034, 0053, 0068, 0072, 0104, 0119 | 302080001 |
| 30 | 30209 | 302090001 | VERACRUZ DE IGNACIO DE LA LLAVE | TATAHUICAPAN DE JUÁREZ | TATAHUICAPAN | 0012, 0027, 0031, 007A, 0084, 0099 | 302090001 |
| 30 | 30210 | 302100001 | VERACRUZ DE IGNACIO DE LA LLAVE | UXPANAPA | POBLADO 10 | 0263, 0278, 0282, 0297, 030A, 0314, 0328 | 302100001 |
| 30 | 30211 | 302110001 | VERACRUZ DE IGNACIO DE LA LLAVE | SAN RAFAEL | SAN RAFAEL | 0010, 0025, 003A, 0044, 0222, 0241 | 302110001 |
| 30 | 30211 | 302110035 | VERACRUZ DE IGNACIO DE LA LLAVE | SAN RAFAEL | EL PITAL | 0148, 0152, 0167, 0171 | 302110035 |
| 30 | 30211 | 302110063 | VERACRUZ DE IGNACIO DE LA LLAVE | SAN RAFAEL | GUADALUPE VICTORIA | 028A | 302110063 |
| 30 | 30211 | 302110085 | VERACRUZ DE IGNACIO DE LA LLAVE | SAN RAFAEL | PUNTILLA ALDAMA | 0059, 0063, 0078, 0082, 0097, 010A, 0114, 0129 | 302110085 |
| 30 | 30212 | 302120001 | VERACRUZ DE IGNACIO DE LA LLAVE | SANTIAGO SOCHIAPAN | XOCHIAPA | 0018, 0022, 0037, 0107, 0111, 0126, 0130, 0145, 015A, 0164, 0179 | 302120001 |
| 31 | 31001 | 310010001 | YUCATÁN | ABALÁ | ABALÁ | 0107, 0111, 0126, 0130, 0145, 015A, 0164, 0179 | 310010001 |
| 31 | 31001 | 310010007 | YUCATÁN | ABALÁ | UAYALCEH | 0018, 0022 | 310010007 |
| 31 | 31002 | 310020001 | YUCATÁN | ACANCEH | ACANCEH | 0034, 0072, 0087, 0091 | 310020001 |
| 31 | 31003 | 310030001 | YUCATÁN | AKIL | AKIL | 0046, 0065, 007A, 0084, 0101, 0116, 0120, 0135, 014A, 0154, 0169, 0173, 0188, 0192, 0205, 021A, 0224, 0239 | 310030001 |
| 31 | 31004 | 310040001 | YUCATÁN | BACA | BACA | 0043, 0062, 0077 | 310040001 |
| 31 | 31005 | 310050001 | YUCATÁN | BOKOBÁ | BOKOBÁ | 0021, 0036, 0055 | 310050001 |
| 31 | 31006 | 310060001 | YUCATÁN | BUCTZOTZ | BUCTZOTZ | 0118, 0160, 0175, 018A, 0207, 0211, 0226, 0230 | 310060001 |
| 31 | 31007 | 310070001 | YUCATÁN | CACALCHÉN | CACALCHÉN | 0064, 0079, 0083, 0098, 0100 | 310070001 |
| 31 | 31008 | 310080001 | YUCATÁN | CALOTMUL | CALOTMUL | 0030, 0108, 0112, 0127 | 310080001 |
| 31 | 31009 | 310090001 | YUCATÁN | CANSAHCAB | CANSAHCAB | 004A, 0054, 0073, 0088 | 310090001 |
| 31 | 31010 | 310100001 | YUCATÁN | CANTAMAYEC | CANTAMAYEC | 006A, 0074, 0110, 0125, 013A, 0144 | 310100001 |
| 31 | 31011 | 310110001 | YUCATÁN | CELESTUN | CELESTUN | 0067, 0071, 0086, 0160, 0175, 018A, 0207, 0211 | 310110001 |
| 31 | 31012 | 310120001 | YUCATÁN | CENOTILLO | CENOTILLO | 0153, 0168, 0172, 0187, 0191, 0204, 0219, 0223, 0238, 0242, 0257, 0276, 0280, 0295, 0308, 0312, 0327 | 310120001 |
| 31 | 31013 | 310130001 | YUCATÁN | CONKAL | CONKAL | 0108 | 310130001 |
| 31 | 31014 | 310140001 | YUCATÁN | CUNCUNUL | CUNCUNUL | 0020, 004A | 310140001 |
| 31 | 31015 | 310150001 | YUCATÁN | CUZAMA | CUZAMA | 0032, 0047 | 310150001 |
| 31 | 31016 | 310160001 | YUCATÁN | CHACSINKIN | CHACSINKIN | 0025, 003A, 0059, 0063, 0078 | 310160001 |
| 31 | 31017 | 310170001 | YUCATÁN | CHANKOM | CHANKOM | 0056, 0107 | 310170001 |
| 31 | 31018 | 310180001 | YUCATÁN | CHAPAB | CHAPAB | 0034, 0049 | 310180001 |
| 31 | 31019 | 310190001 | YUCATÁN | CHEMAX | CHEMAX | 0173, 0188, 0296, 0309, 0313, 0328, 0332, 0440, 0455, 0489, 0493, 0506, 053A, 0544, 0559, 0578, 0592, 0597, 0614 | 310190001 |
| 31 | 31019 | 310190062 | YUCATÁN | CHEMAX | XALAU (X-ALAU) | 0012, 0031, 0046 | 310190062 |
| 31 | 31019 | 310190063 | YUCATÁN | CHEMAX | X-CAN | 039A, 0402, 0417, 0421, 0436, 046A, 047A, 0510, 0525, 0563, 060A | 310190063 |
| 31 | 31020 | 310200001 | YUCATÁN | CHICXULUB PUEBLO | CHICXULUB PUEBLO | 0102, 0117, 0121 | 310200001 |
| 31 | 31021 | 310210001 | YUCATÁN | CHICHMILÁ | CHICHMILÁ | 0097, 010A | 310210001 |
| 31 | 31022 | 310220001 | YUCATÁN | CHIKINDZONOT | CHIKINDZONOT | 0037, 0041 | 310220001 |
| 31 | 31023 | 310230001 | YUCATÁN | CHICHOLÁ | CHICHOLÁ | 0072, 0087, 0091, 0104 | 310230001 |
| 31 | 31024 | 310240001 | YUCATÁN | CHUMAYEL | CHUMAYEL | 0027, 0031, 0050, 0065, 007A | 310240001 |





| Clave de Entidad Federativa | Clave de Municipio | Clave de Localidad | Nombre de Entidad Federativa | Nombre de Municipio | Nombre de Localidad | AGEB | Clave de Localidad Actual (Junio de 2022) |
|-----------------------------|--------------------|--------------------|------------------------------|---------------------|--------------------------|--|---|
| 31 | 31025 | 310250001 | YUCATÁN | DZAN | DZAN | 0058, 0062, 0077, 0081, 0086, 0109, 0113, 0128, 0132, 0147, 0151 | 310250001 |
| 31 | 31026 | 310260001 | YUCATÁN | DZEMUL | DZEMUL | 0040, 0065, 0089, 0093, 0106 | 310260001 |
| 31 | 31027 | 310270001 | YUCATÁN | DZIDZANTÚN | DZIDZANTÚN | 0014, 0071, 0090 | 310270001 |
| 31 | 31029 | 310290001 | YUCATÁN | DZILAM GONZÁLEZ | DZILAM GONZÁLEZ | 0127, 0131, 0146, 0150, 0165, 0174, 0184, 0199, 0216, 0220, 0235, 0244 | 310290001 |
| 31 | 31030 | 310300001 | YUCATÁN | DZITÁS | DZITÁS | 0109, 0113, 0128, 0132, 0147, 0151, 0166, 0170 | 310300001 |
| 31 | 31031 | 310310001 | YUCATÁN | DZONCAUICH | DZONCAUICH | 0040, 0055 | 310310001 |
| 31 | 31032 | 310320001 | YUCATÁN | ESPITA | ESPITA | 0090, 0118, 0194, 0211, 0226, 0230, 0245, 0254, 0264, 0279, 0283, 0298 | 310320001 |
| 31 | 31033 | 310330001 | YUCATÁN | HALACHÓ | HALACHÓ | 0115, 0149, 0153, 0168, 0172, 0204, 0238 | 310330001 |
| 31 | 31033 | 310330002 | YUCATÁN | HALACHÓ | CEPEDA | 0219, 0223, 0242 | 310330002 |
| 31 | 31034 | 310340001 | YUCATÁN | HOCABÁ | HOCABÁ | 0061, 0076, 0080, 0095, 0108, 0112 | 310340001 |
| 31 | 31035 | 310350001 | YUCATÁN | HOCUTÚN | HOCUTÚN | 0054, 0073, 0088, 0092, 0105, 0114, 0124 | 310350001 |
| 31 | 31036 | 310360001 | YUCATÁN | HOMUN | HOMUN | 0085, 0094, 0102, 0117, 0121, 0136, 0140, 0155 | 310360001 |
| 31 | 31037 | 310370001 | YUCATÁN | HUHI | HUHI | 0078, 0082, 0097, 0104, 0114, 0129, 0133, 0149, 0152, 0167, 0171, 0186, 0190, 0203 | 310370001 |
| 31 | 31038 | 310380001 | YUCATÁN | HUNUCMÁ | HUNUCMÁ | 0084, 0094, 0107, 0111, 022A, 0234, 0249, 0253, 0268, 0272, 0287, 0357, 0361, 0376, 0408, 0427, 0450 | 310380001 |
| 31 | 31038 | 310380005 | YUCATÁN | HUNUCMÁ | TEXÁN DE PALOMEQUE | 0380, 0395, 0412, 0446, 0465 | 310380005 |
| 31 | 31039 | 310390001 | YUCATÁN | IXIL | IXIL | 0034, 0053 | 310390001 |
| 31 | 31040 | 310400001 | YUCATÁN | IZAMAL | IZAMAL | 0016, 011A, 0139, 0270, 0285, 029A, 0302, 0317, 0321, 0336, 0340, 0355 | 310400001 |
| 31 | 31040 | 310400041 | YUCATÁN | IZAMAL | KIMBILÁ | 0092, 0105, 0232, 036A, 0374, 0389 | 310400041 |
| 31 | 31041 | 310410001 | YUCATÁN | KANASÍN | KANASÍN | 0070, 0136, 0155, 0225, 0263, 0278, 0282, 0314, 0329, 0333, 0348, 0352, 0367, 0371, 0390, 0403, 0418, 0422, 0441, 0456, 0460, 0475, 048A, 0507, 0511, 0526, 0530, 0583, 062A, 0634, 0653, 0687, 0719, 0723, 0738, 0831, 0850, 087A | 310410001 |
| 31 | 31042 | 310420001 | YUCATÁN | KANTUNIL | KANTUNIL | 0063, 0078, 0082, 0097, 0114, 0129, 0152, 0167, 0171 | 310420001 |
| 31 | 31043 | 310430001 | YUCATÁN | KAUJA | KAUJA | 0060, 0075, 008A | 310430001 |
| 31 | 31044 | 310440001 | YUCATÁN | KINCHIL | KINCHIL | 0049, 0072, 0087 | 310440001 |
| 31 | 31045 | 310450001 | YUCATÁN | KOPOMÁ | KOPOMÁ | 0027, 0031, 0050, 0065, 007A, 0084, 0099, 0101 | 310450001 |
| 31 | 31046 | 310460001 | YUCATÁN | MAMA | MAMA | 0039, 0043, 0058, 0077, 0081, 0096, 0109 | 310460001 |
| 31 | 31047 | 310470001 | YUCATÁN | MANI | MANI | 0074, 0089, 0093, 0106, 0110, 0125, 013A | 310470001 |
| 31 | 31048 | 310480001 | YUCATÁN | MAXCANU | MAXCANU | 0230, 0245, 025A, 0264, 0279, 0283, 0298, 0300, 0315 | 310480001 |
| 31 | 31049 | 310490001 | YUCATÁN | MAYAPAN | MAYAPAN | 0026, 0030, 005A, 0064, 0079, 0083, 0098, 0100, 0115, 0134, 0149, 039A, 0455, 0474, 060A, 0652, 0686, 0718, 0737, 1685, 181A, 1824, 1843, 2080, 2216, 224A, 2392, 2466, 2606, 263A, 2644, 3074, 3089, 3110, 3125, 3159, 3286, 3290, 339A, 3445, 345A, 3483, 3500, 360A, 3619, 3869, 3873, 4015, 4C2A, 4123, 4138, 4161, 4212, 427A, 4299, 4316, 4354, 4674, 4708, 4710, 4725, 473A, 4759, 4763, 4871, 4937, 5032, 5147, 5155, 516A, 5314, 5348, 5386, 5390, 5437, 5441, 5450, 562A, 5899, 5935, 5969, 5973, 6007, 6030, 6045, 605A, 606A, 6100, 6134, 6149, 6188, 6187, 6191, 6219, 6390, 6399, 6416, 6420, 6581, 6670, 6859 | 310500001 |
| 31 | 31050 | 310500001 | YUCATÁN | MÉRIDA | MÉRIDA | | |
| 31 | 31050 | 310500075 | YUCATÁN | MÉRIDA | CAUCEL | 441A, 4443, 4458, 6011, 6026, 6562, 6577 | 310500075 |
| 31 | 31050 | 310500077 | YUCATÁN | MÉRIDA | CHABLEKAL | 4388, 4392, 4941, 6327 | 310500077 |
| 31 | 31050 | 310500084 | YUCATÁN | MÉRIDA | CHOLUL | 2184, 2198, 5206 | 310500084 |
| 31 | 31050 | 310500083 | YUCATÁN | MÉRIDA | KOMICHÉN | 2127, 3816, 5553, 5668 | 310500083 |
| 31 | 31050 | 310500111 | YUCATÁN | MÉRIDA | SAN JOSE TZAL | 4405, 6276, 6280, 6295 | 310500111 |
| 31 | 31051 | 310510001 | YUCATÁN | MOCOCHÁ | MOCOCHÁ | 0039 | 310510001 |
| 31 | 31052 | 310520001 | YUCATÁN | MOTUL | MOTUL DE CARRILLO PUERTO | 0182, 0197, 020A, 0214, 0229, 0233, 0248, 0252, 0267, 0271, 0303, 0318, 0322, 0337, 0341, 0356, 0360, 0375, 038A | 310520001 |
| 31 | 31053 | 310530001 | YUCATÁN | MUNA | MUNA | 0033, 0071, 0086, 0103, 0118, 0122, 0137, 0141, 0156, 0160, 0175, 018A | 310530001 |
| 31 | 31054 | 310540001 | YUCATÁN | MUXUPIP | MUXUPIP | 0026, 0030 | 310540001 |
| 31 | 31055 | 310550001 | YUCATÁN | OPICHEN | OPICHEN | 0080, 0095, 0108, 0112, 0127, 0131, 0146, 0150, 0165 | 310550001 |





BIENESTAR

SECRETARÍA DE BIENESTAR

| Clave de Entidad Federativa | Clave de Municipio | Clave de Localidad | Nombre de Entidad Federativa | Nombre de Municipio | Nombre de Localidad | AGEB | Clave de Localidad Actual (junio de 2022) |
|-----------------------------|--------------------|--------------------|------------------------------|---------------------|------------------------------|--|---|
| 31 | 31056 | 310560001 | YUCATÁN | OXXKUTZCAB | OXXKUTZCAB | 0016, 004A, 0162, 0251, 0266, 0270, 0285, 029A, 0302, 0317, 0321, 0336, 0355, 036A, 0374, 0389, 0393, 0406, 0410, 0425, 043A, 044A, 0459, 0463, 0478, 0482, 0497, 050A, 0514 | 310560001 |
| 31 | 31057 | 310570001 | YUCATÁN | PANABÁ | PANABÁ | 0117, 0121, 0140, 0155, 016A, 017A, 0189 | 310570001 |
| 31 | 31058 | 310580001 | YUCATÁN | PETO | PETO | 0260, 0275, 028A, 029A, 0307, 0311, 0326, 0330, 0345, 035A, 036A, 0379, 0383, 0398, 0400, 0415, 042A, 043A, 0449, 0453, 0468, 0472, 0487, 0491, 050A | 310580001 |
| 31 | 31059 | 310590001 | YUCATÁN | PROGRESO | PROGRESO | 0272, 0450, 0516, 0535, 061A, 0639, 0643, 0713, 0732, 0766, 0770, 079A, 087A | 310590001 |
| 31 | 31059 | 310590003 | YUCATÁN | PROGRESO | CHELEM | 0164, 0179, 0183, 0215, 022A, 054A, 055A, 0696, 0709 | 310590003 |
| 31 | 31059 | 310590004 | YUCATÁN | PROGRESO | CHICXULUB (CHICXULUB PUERTO) | 0253, 0268, 0380, 0395, 0408, 0431, 0569, 0573, 0658, 0662 | 310590004 |
| 31 | 31059 | 310590005 | YUCATÁN | PROGRESO | CHUBURNA | 0893, 0906, 0910, 0925 | 310590005 |
| 31 | 31059 | 310590026 | YUCATÁN | PROGRESO | CAMPESTRE FLAMBOYANES | 0677, 0944 | 310590026 |
| 31 | 31060 | 310600001 | YUCATÁN | QUINTANA ROO | QUINTANA ROO | 0057, 0061, 0076, 0080 | 310600001 |
| 31 | 31062 | 310620001 | YUCATÁN | SACALUM | SACALUM | 0066, 0070, 0085, 009A, 0102, 0117, 0121, 0136 | 310620001 |
| 31 | 31063 | 310630001 | YUCATÁN | SAMAHIL | SAMAHIL | 0044, 0059, 0062 | 310630001 |
| 31 | 31064 | 310640001 | YUCATÁN | SANAHCAT | SANAHCAT | 0022, 0037, 009A, 0107, 0111, 0126 | 310640001 |
| 31 | 31066 | 310660001 | YUCATÁN | SANTA ELENA | SANTA ELENA | 0135, 014A, 015A, 0169, 0173 | 310660001 |
| 31 | 31067 | 310670001 | YUCATÁN | SEYÉ | SEYÉ | 0062, 0077, 0081, 0096, 0109, 0113, 0128 | 310670001 |
| 31 | 31068 | 310680001 | YUCATÁN | SINANCHÉ | SINANCHÉ | 0055, 006A, 007A | 310680001 |
| 31 | 31069 | 310690001 | YUCATÁN | SOTUTA | SOTUTA | 0090, 0103, 0116, 0122, 0207, 0226, 0230, 0245, 025A | 310690001 |
| 31 | 31070 | 310700001 | YUCATÁN | SUCILÁ | SUCILÁ | 0087, 0091, 0104, 0119, 0123, 0136, 0142, 0157 | 310700001 |
| 31 | 31071 | 310710001 | YUCATÁN | SUDZAL | SUDZAL | 0031, 0046 | 310710001 |
| 31 | 31072 | 310720001 | YUCATÁN | SUMA | SUMA | 0024, 0039, 0038 | 310720001 |
| 31 | 31073 | 310730001 | YUCATÁN | TAHDZIU | TAHDZIU | 0040, 0055, 0093, 0106, 0110, 0125, 013A | 310730001 |
| 31 | 31074 | 310740001 | YUCATÁN | TAHMEK | TAHMEK | 0052, 0067, 0071 | 310740001 |
| 31 | 31075 | 310750001 | YUCATÁN | TEABO | TEABO | 0045, 005A, 0079, 0083 | 310750001 |
| 31 | 31076 | 310760001 | YUCATÁN | TECOH | TECOH | 0080, 0095, 0106, 0112, 0127, 0131 | 310760001 |
| 31 | 31077 | 310770001 | YUCATÁN | TEKAL DE VENEGAS | TEKAL DE VENEGAS | 0020, 0035, 004A, 0073 | 310770001 |
| 31 | 31078 | 310780001 | YUCATÁN | TEKANTÓ | TEKANTÓ | 0032, 0047, 0066, 0085, 009A, 0102 | 310780001 |
| 31 | 31079 | 310790001 | YUCATÁN | TEKAX | TEKAX DE ÁLVARO OBREGÓN | 0025, 0468, 0472, 0487, 0491, 050A, 0519, 0523, 0538, 0542, 0557, 0580, 0595, 0612, 0627, 0631, 0646, 0690, 067A, 0720, 0735, 074A | 310790001 |
| 31 | 31079 | 310790010 | YUCATÁN | TEKAX | KANGAB | 0684, 0699, 075A, 0769 | 310790010 |
| 31 | 31080 | 310800001 | YUCATÁN | TEKIT | TEKIT | 0098, 0100, 0115, 012A, 013A, 0149, 0153, 0168, 0172, 0187 | 310800001 |
| 31 | 31081 | 310810001 | YUCATÁN | TEKOM | TEKOM | 0061, 0076, 0080 | 310810001 |
| 31 | 31082 | 310820001 | YUCATÁN | TELCHAC PUEBLO | TELCHAC | 004A, 0069, 0073 | 310820001 |
| 31 | 31083 | 310830001 | YUCATÁN | TELCHAC PUEBLO | TELCHAC PUEBLO | 0028, 0066, 009A, 0102, 0117, 0121, 0136, 0155 | 310830001 |
| 31 | 31084 | 310840001 | YUCATÁN | TEMAX | TEMAX | 0082, 0097, 010A, 011A, 0129 | 310840001 |
| 31 | 31085 | 310850001 | YUCATÁN | TEMOZÓN | TEMOZÓN | 0200, 0215, 022A, 023A, 0272 | 310850001 |
| 31 | 31085 | 310850021 | YUCATÁN | TEMOZÓN | HUNUKU | 0249, 0253, 0268 | 310850021 |
| 31 | 31086 | 310860001 | YUCATÁN | TEPAKÁN | TEPAKÁN | 003A, 0068, 0072, 0087, 0091, 010A, 0119 | 310860001 |
| 31 | 31087 | 310870001 | YUCATÁN | TEYÁ | TEYÁ | 0065, 007A, 008A, 0099, 0101, 0116, 0120, 0135 | 310870001 |
| 31 | 31088 | 310880001 | YUCATÁN | TEYÁ | TEYÁ | 0043, 0058 | 310880001 |
| 31 | 31089 | 310890001 | YUCATÁN | TICUL | TICUL | 013A, 0159, 0163, 0178, 0182, 0214, 0229, 0233, 0248, 0252, 0267, 0271, 0286, 0290, 0303, 0318, 0322, 0337, 0341, 0356 | 310890001 |
| 31 | 31089 | 310890007 | YUCATÁN | TICUL | PUSTUNICH | 0055 | 310890007 |
| 31 | 31089 | 310890014 | YUCATÁN | TICUL | YOTHOLIN | 006A, 007A | 310890014 |
| 31 | 31090 | 310900001 | YUCATÁN | TIMUCUY | TIMUCUY | 0037, 0041, 0060 | 310900001 |
| 31 | 31091 | 310910001 | YUCATÁN | TINUM | TINUM | 0068, 0072, 0180, 0231 | 310910001 |
| 31 | 31091 | 310910006 | YUCATÁN | TINUM | PISTE | 0138, 0142, 0157, 0161, 0176, 0165, 0208, 0212, 0227, 0246, 0260, 0265, 027A, 0299 | 310910006 |
| 31 | 31092 | 310920001 | YUCATÁN | TIXCACALCUPUL | TIXCACALCUPUL | 0116, 0120, 0135, 014A | 310920001 |
| 31 | 31093 | 310930001 | YUCATÁN | TIXKOKOB | TIXKOKOB | 0043, 0077, 0132, 0147, 0166, 0170, 0185 | 310930001 |
| 31 | 31094 | 310940001 | YUCATÁN | TIXMEHUAC | TIXMEHUAC | 0036, 0040, 007A, 0089, 0093 | 310940001 |





| Clave de Entidad Federativa | Clave de Municipio | Clave de Localidad | Nombre de Entidad Federativa | Nombre de Municipio | Nombre de Localidad | AGEB | Clave de Localidad Actual (junio de 2022) |
|-----------------------------|--------------------|--------------------|------------------------------|----------------------------|-------------------------------|--|---|
| 31 | 31095 | 310950001 | YUCATÁN | TIXPEHUAL | TIXPEHUAL | 0052, 0067, 0071, 0086 | 310950001 |
| 31 | 31096 | 310960001 | YUCATÁN | TIZIMÍN | TIZIMÍN | 0011, 0026, 0030, 0045, 0435, 0774, 0789, 0793, 0863, 0878, 0882, 0897, 090A, 0914, 0929, 0933, 0948, 0952, 0967, 0971, 0986, 0990, 1109, 1113, 1132, 1147, 1151, 119A, 1202, 1217, 1221, 1236, 1240, 1170, 1185 | 310960001 |
| 31 | 31096 | 310960034 | YUCATÁN | TIZIMÍN | POPOLNÁH | 0079, 0083 | 310960034 |
| 31 | 31097 | 310970001 | YUCATÁN | TIZIMÍN | CHAN CENOTE | 0038, 0108, 0112, 0127, 0131 | 310970001 |
| 31 | 31098 | 310980001 | YUCATÁN | TIZIMÍN | TUNKÁS | 0105, 0209, 0213, 0228, 0232, 0247, 0251, 0266, 0270 | 310980001 |
| 31 | 31099 | 310990001 | YUCATÁN | TZUCACAB | TZUCACAB | 0032, 0047, 0066 | 310990001 |
| 31 | 31100 | 311000001 | YUCATÁN | UAYMA | UAYMA | 0054, 0069, 0073, 0088, 0092, 0105 | 311000001 |
| 31 | 31101 | 311010001 | YUCATÁN | UCU | UCU | 0189, 0193, 0206, 0329, 0333, 0348, 0352, 0386, 0390, 0403, 0456 | 311010001 |
| 31 | 31102 | 311020001 | YUCATÁN | VALLADOLID | VALLADOLID | 0241, 0326, 0330, 0345, 035A, 036A, 0379, 0383, 0398, 0400, 0415, 042A, 043A, 0449, 0453, 0487, 0491, 0519, 0542, 0557, 0561, 0576, 0580, 0595, 0606, 0630, 0665, 067A, 0684, 0716, 0720, 0735, 074A, 0754, 0769, 0773 | 311020001 |
| 31 | 31102 | 311020055 | YUCATÁN | VALLADOLID | KANXOC | 0631, 0646, 0699 | 311020055 |
| 31 | 31102 | 311020077 | YUCATÁN | VALLADOLID | POPOLÁ | 0523, 0538 | 311020077 |
| 31 | 31102 | 311020174 | YUCATÁN | VALLADOLID | XOCÉN | 0059 | 311020174 |
| 31 | 31103 | 311030001 | YUCATÁN | VALLADOLID | YALCOBÁ | 0612, 0627, 0701 | 311030001 |
| 31 | 31104 | 311040001 | YUCATÁN | XOCHEL | XOCHEL | 0041, 0056, 0060, 0075, 008A | 311040001 |
| 31 | 31104 | 311040052 | YUCATÁN | YAXCABA | YAXCABA | 0757, 0761, 0320 | 311040052 |
| 31 | 31105 | 311050001 | YUCATÁN | YAXCABA | TIXCACALUYUB | 0015, 002A, 003A | 311050001 |
| 31 | 31106 | 311060001 | YUCATÁN | YOBAIN | YOBAIN | 0043, 0058, 0077 | 311060001 |
| 32 | 32002 | 320020001 | ZACATECAS | APULCO | APULCO | 0096 | 320020001 |
| 32 | 32003 | 320030001 | ZACATECAS | ATOLINGA | ATOLINGA | 0055, 006A, 007A, 0089, 0093, 0106, 0110, 0125 | 320030001 |
| 32 | 32004 | 320040001 | ZACATECAS | BENITO JUÁREZ | FLORENCIA | 0118, 0122 | 320040001 |
| 32 | 32005 | 320050001 | ZACATECAS | CALERA | VÍCTOR ROSALES | 0064, 0083, 0098, 0219, 0223, 0238, 0261, 0280, 0350, 0365, 037A, 038A, 0398, 0401, 0416, 0420, 0435, 0473, 0505, 0524, 0639, 0543, 0581, 0628, 0651, 0666, 0717, 0721, 0736, 0740, 0755, 076A, 077A, 0789, 0793, 0806, 0810, 083A, 084A, 0859, 0863, 0878, 0882, 091A, 0929, 0933 | 320050001 |
| 32 | 32005 | 320050022 | ZACATECAS | CALERA | RAMÓN LÓPEZ VELARDE (TORIBIO) | 0149, 0153, 0312, 044A, 045A, 051A, 0647, 0625, 0897, 090A | 320050022 |
| 32 | 32006 | 320060001 | ZACATECAS | CANITAS DE FELIPE PESCADOR | CANITAS DE FELIPE PESCADOR | 0127, 0146, 0150, 0165 | 320060001 |
| 32 | 32007 | 320070001 | ZACATECAS | CONCEPCIÓN DEL ORO | CONCEPCIÓN DEL ORO | 0302, 0317, 050A, 051A, 0529, 0533, 0548, 0552, 0567, 0571, 0586, 0590, 0603 | 320070001 |
| 32 | 32008 | 320080001 | ZACATECAS | CUAUHTEMOC | SAN PEDRO PIEDRA GORDA | 0085, 0102, 016A, 030A, 031A, 0333, 0348, 0367 | 320080001 |
| 32 | 32009 | 320090001 | ZACATECAS | CHALCHIHUITES | CHALCHIHUITES | 0152, 0383 | 320090001 |
| 32 | 32010 | 320100001 | ZACATECAS | FRESNILLO | FRESNILLO | 0605, 051A, 052A, 0539, 0558, 0577, 0663, 0878, 0882, 0914, 0952, 0967, 0986, 0990, 1005, 101A, 1096, 1109, 1151, 1787, 1804, 1819, 1823, 1842, 1857, 1861, 1860, 1895, 1908, 1912, 1927, 1931, 1946, 1950, 1965, 197A, 1999, 2003, 2018, 2022, 2037, 2126, 2130, 215A, 216A, 2183, 2198, 2200, 2215, 223A, 2291, 2319, 2427, 2431, 2446, 2450, 2465, 247A, 248A, 2499, 2501, 2516, 2520, 2535, 2639, 2677, 2681, 2696, 2747, 2751, 279A, 2802, 2817, 2836, 2840, 2855, 286A, 2874, 2889, 2893, 2906, 2910, 293A, 294A, 2963, 2978, 2982, 2997, 3232, 3251, 336A, 337A, 3393, 3406, 3410, 3425, 343A, 3459, 3463, 3476, 3482, 3497, 350A, 3522, 3637, 3641, 3656, 3660, 368A, 369A, 3707, 3711, 3726, 3730, 3745, 379A, 376A, 3783, 3798, 3800, 3815, 382A, 383A, 3849, 3853, 3866, 4048, 4052, 4067, 4071, 4096, 4103, 4156, 4160, 4175, 418A, 419A, 4207, 4211, 4226, 4230, 4245, 425A, 426A, 4278, 4283, 4298, 4300, 4315, 432A, 433A, 4349, 4457, 4461 | 320100001 |
| 32 | 32010 | 320100106 | ZACATECAS | FRESNILLO | ESTACION SAN JOSÉ | 254A, 255A, 261A, 3020, 3035, 4014 | 320100106 |
| 32 | 32010 | 320100135 | ZACATECAS | FRESNILLO | MIGUEL HIDALGO (HIDALGO) | 2395, 2408, 2412, 2569, 2573, 305A, 3069, 3355, 3389, 3872, 4442 | 320100135 |





| Clave de Entidad Federativa | Clave de Municipio | Clave de Localidad | Nombre de Entidad Federativa | Nombre de Municipio | Nombre de Localidad | AGEB | Clave de Localidad Actual (Junio de 2022) |
|-----------------------------|--------------------|--------------------|------------------------------|------------------------------|--------------------------------------|--|---|
| 32 | 32010 | 320100185 | ZACATECAS | FRESNILLO | PLATEROS | 1170, 1185, 2060, 2075, 2249, 2338, 2342, 2588, 2592, 2713, 3073, 3088, 3092, 3105, 3213, 3228, 3514, 3529, 3533, 3548, 3552, 3567, 3887, 4353, 4368, 4372, 4387 | 320100185 |
| 32 | 32010 | 320100183 | ZACATECAS | FRESNILLO | LÁZARO CÁRDENAS (RANCHO GRANDE) | 208A, 209A, 2107, 3317, 3571, 3586, 3891, 4029, 4391, 4404, 4419 | 320100183 |
| 32 | 32010 | 320100189 | ZACATECAS | FRESNILLO | RÍO FLORIDO | 2728, 2732, 3124, 3139, 3143, 3158, 3182, 3338, 3340, 3590, 3603, 3904, 4423 | 320100189 |
| 32 | 32010 | 320100210 | ZACATECAS | FRESNILLO | SAN JOSÉ DE LOURDES | 1043, 1058, 1062, 2380, 3177, 3181, 3198, 3266, 3270, 3285, 3294, 3302, 3618, 3919, 3923, 3938, 3942, 3957, 3961, 3976, 3980, 3995, 400A, 4090, 4118, 4122, 4137, 4438 | 320100210 |
| 32 | 32011 | 320110001 | ZACATECAS | TRINIDAD GARCÍA DE LA CADENA | LA ESTANZUELA | 0108, 0127, 0201 | 320110001 |
| 32 | 32012 | 320120001 | ZACATECAS | GENARO CODINA | GENARO CODINA | 0177, 0181, 0196, 0209 | 320120001 |
| 32 | 32013 | 320130001 | ZACATECAS | GENERAL ENRIQUE ESTRADA | GENERAL ENRIQUE ESTRADA | 0047, 0051, 0066, 009A, 0102, 0117, 0121, 0136, 0140, 0155, 016A, 017A, 0193, 0208, 0210, 0225, 023A | 320130001 |
| 32 | 32014 | 320140001 | ZACATECAS | GENERAL FRANCISCO R. MURGUÍA | NIEVES | 0491, 0504, 0519, 0523, 0538, 1038, 1042, 1076, 1095, 1108, 1165, 117A, 118A, 1199, 1235, 124A, 1254, 1269 | 320140001 |
| 32 | 32015 | 320150001 | ZACATECAS | EL PLATEADO DE JOAQUÍN AMARO | EL PLATEADO DE JOAQUÍN AMARO | 0041, 008A | 320150001 |
| 32 | 32016 | 320160001 | ZACATECAS | GENERAL PÁNFILO NATERA | GENERAL PÁNFILO NATERA | 0072, 0180, 0227, 0265, 0316, 0335, 034A, 0354, 0369, 041A, 0443, 0496, 0585, 0617 | 320160001 |
| 32 | 32016 | 320160017 | ZACATECAS | GENERAL PÁNFILO NATERA | SAN JOSÉ EL SALADILLO (EL SALADILLO) | 0195, 0208, 0212, 0289, 0851 | 320160017 |
| 32 | 32016 | 320160025 | ZACATECAS | GENERAL PÁNFILO NATERA | EL SAUCITO (EL HORNO) | 0138, 0142, 0157, 0161, 0373, 0477, 0602 | 320160025 |
| 32 | 32017 | 320170001 | ZACATECAS | GUADALUPE | GUADALUPE | 0192, 0205, 022A, 0239, 0277, 0281, 0386, 0483, 0582, 0597, 060A, 0614, 0629, 0633, 0648, 0652, 0667, 0671, 0686, 0690, 0703, 0718, 0722, 0737, 0741, 0756, 0775, 0845, 085A, 086A, 0879, 0883, 0898, 092A, 093A, 0949, 0953, 0968, 0987, 1129, 1133, 1148, 1152, 1167, 1171, 1186, 1275, 128A, 1383, 1398, 1400, 1415, 142A, 143A, 1449, 1453, 1468, 1472, 1487, 1519, 1538, 1542, 1561, 1576, 1595, 1608, 1612, 1631, 1646, 1650, 1665, 167A, 168A, 1699, 1701, 175A, 1769, 1773, 1788, 1792, 1805, 181A, 1824, 1839, 1843, 1858, 1881, 1896, 1909, 1913, 1928, 1932, 1951, 1968, 1970, 199A, 2023, 2038, 2042, 2057, 2061, 2076, 2080, 2095, 2108, 2112, 2220, 2235, 224A, 225A, 2289, 2273, 2288, 2292, 2305, 231A, 232A, 2339, 2343, 2358, 2362, 2413, 2432, 2447, 2451, 2496, 2470, 2485, 249A, 2502, 2517, 2521, 2536, 2540, 2555, 256A, 2574, 2589, 2593, 2606, 2610, 2625, 263A, 2644, 2659, 2663, 2678, 2682, 2697, 270A, 2714, 2729, 2771, 2818, 2822, 2837, 2841, 2856, 2860, 2875, 288A, 289A, 2907, 2911, 2926, 2930, 2945, 295A, 296A, 2979, 2988, 3002, 3017 | 320170001 |
| 32 | 32017 | 320170009 | ZACATECAS | GUADALUPE | CIENEGUITAS | 2184, 2199, 2201, 2216, 2428, 2733, 2748, 2766, 2790, 2803 | 320170009 |
| 32 | 32017 | 320170029 | ZACATECAS | GUADALUPE | SAN JERONIMO | 1097, 135A, 136A, 1627, 2127, 2131, 2983 | 320170029 |
| 32 | 32017 | 320170039 | ZACATECAS | GUADALUPE | TACALALECHE | 0309, 0313, 0328, 0402, 0417, 0421, 0440, 0900, 1203, 1218, 1294, 1307, 1311, 1326, 1330, 1345, 1716, 1720, 1985, 2146, 2381, 2396, 2767 | 320170039 |
| 32 | 32017 | 320170042 | ZACATECAS | GUADALUPE | LA ZACALATECANA | 1735, 1877, 2752 | 320170042 |
| 32 | 32017 | 320170043 | ZACATECAS | GUADALUPE | ZOQUITE | 0811, 0826, 0830, 1580, 2004, 2019, 2165, 217A, 2377, 2409 | 320170043 |
| 32 | 32018 | 320180001 | ZACATECAS | HUANUSCO | HUANUSCO | 0109, 0147, 0151, 0170, 0185, 019A, 0202, 0217 | 320180001 |
| 32 | 32019 | 320190001 | ZACATECAS | JALPA | JALPA | 0106, 0110, 013A, 0163, 0267, 0271, 0290, 0303, 0318, 0322, 0337, 045A, 046A, 0498, 0500 | 320190001 |
| 32 | 32020 | 320200001 | ZACATECAS | JEREZ | JEREZ DE GARCÍA SALINAS | 0145, 015A, 016A, 0178, 0234, 0249, 0272, 0291, 0319, 0323, 0338, 0342, 0357, 0361, 0376, 0380, 0395, 0408, 0412, 0427, 0431, 0446, 0605, 061A, 062A, 0639, 0643, 0658, 0686, 0709, 0713, 0728, 0732, 0747, 0751, 0766, 0770, 0785, 079A, 0802, 0817, 0840, 0855, 086A, 0874, 0889, 0893, 0906, 0910, 0925, 093A, 0944, 0959, 0963, 0978, 0982, 0997, 1001, 1020, 1035, 104A, 105A, 1069, 1073, 1088, 1092, 1105, 111A, 112A, 1143, 1158, 1162, 1177, 1181 | 320200001 |





| Clave de Entidad Federativa | Clave de Municipio | Clave de Localidad | Nombre de Entidad Federativa | Nombre de Municipio | Nombre de Localidad | AGEB | Clave de Localidad Actual (junio de 2022) |
|-----------------------------|--------------------|--------------------|------------------------------|------------------------------|------------------------------|--|---|
| 32 | 32021 | 320210001 | ZACATECAS | JIMÉNEZ DEL TEUL | JIMÉNEZ DEL TEUL | 027A, 028A, 0289, 0301, 0316, 0335, 034A, 035A, 0369, 0373 | 320210001 |
| 32 | 32022 | 320220001 | ZACATECAS | JUAN ALDAMA | JUAN ALDAMA | 0099, 0101, 0116, 0120, 0135, 014A, 015A, 0169, 0224, 0239, 0243, 0258, 0281, 0296, 0313, 0328, 0332, 0347, 0351, 0366, 0370 | 320220001 |
| 32 | 32024 | 320240001 | ZACATECAS | LORETO | LORETO | 0093, 0106, 0125, 0182, 0197, 020A, 0214, 0229, 0233, 0267, 0271, 0286, 0303, 0318, 0322, 0360, 039A, 0407, 0479, 0483 | 320240001 |
| 32 | 32024 | 320240035 | ZACATECAS | LORETO | SAN MARCOS | 0341, 0430, 0534 | 320240035 |
| 32 | 32025 | 320250001 | ZACATECAS | LORETO | LUIS MOYA | 0137, 0230 | 320250001 |
| 32 | 32028 | 320280001 | ZACATECAS | MEZQUITAL DEL ORO | MEZQUITAL DEL ORO | 0162 | 320280001 |
| 32 | 32029 | 320290001 | ZACATECAS | MIGUEL AUZA | MIGUEL AUZA | 0032, 0047, 0135, 0259, 0263, 0278, 0282, 0297, 0314, 0329, 0333, 0348, 0352, 0386, 0418, 0456, 0460, 0475, 0494, 0507 | 320290001 |
| 32 | 32030 | 320300001 | ZACATECAS | MOMAX | MOMAX | 0048, 0067, 0071, 0086, 0090, 0103, 0118, 0122, 0137, 0141, 0156, 0160, 0175, 018A | 320300001 |
| 32 | 32031 | 320310001 | ZACATECAS | MONTE ESCOBEDO | MONTE ESCOBEDO | 0242, 0257, 0261, 0435, 044A, 045A, 0469, 0473, 0488, 0492, 0505, 051A, 052A, 0539, 0543, 0568, 0562, 0577, 0581, 0586, 0609, 0613, 0628 | 320310001 |
| 32 | 32032 | 320320001 | ZACATECAS | MORELOS | MORELOS | 0028, 0057, 0061, 0076, 0080, 0085, 017A, 018A, 0199, 0201, 0216, 0220, 0288, 0292, 0305, 031A, 032A, 0339, 0381, 0409, 0413, 0428, 0432, 0447, 0466 | 320320001 |
| 32 | 32032 | 320320011 | ZACATECAS | MORELOS | HACIENDA NUEVA | 0146, 0150, 0165, 0235, 024A, 0269, 0273, 0343, 0368, 0362, 0377, 0396, 0451 | 320320011 |
| 32 | 32034 | 320340001 | ZACATECAS | NOCHISTLÁN DE MEJÍA | NOCHISTLÁN DE MEJÍA | 0155, 016A, 017A, 0193, 0206, 0210, 0329, 0333, 0348, 0352, 0367, 0371, 0390, 0403, 0422, 0441, 0475, 048A, 049A, 0511, 0545, 055A, 0600, 0615, 062A | 320340001 |
| 32 | 32035 | 320350001 | ZACATECAS | NORIA DE ANGELES | NORIA DE ANGELES | 0152 | 320350001 |
| 32 | 32036 | 320360001 | ZACATECAS | OJOCALIENTE | OJOCALIENTE | 0041, 0107, 0111, 0130, 0145, 0249, 0253, 0272, 0287, 0342, 0357, 0412, 0427, 0431, 0450, 0465, 047A, 048A, 0499, 0501, 0520, 0535, 0554, 0569, 0573, 0605, 0624 | 320360001 |
| 32 | 32037 | 320370001 | ZACATECAS | PÁNUCO | PÁNUCO | 0087, 0265, 0301, 0316, 0392, 0462, 0477 | 320370001 |
| 32 | 32037 | 320370016 | ZACATECAS | PÁNUCO | POZO DE GAMBOA | 0123, 0138, 0142, 0157, 0260, 027A, 0299, 0320, 0335, 034A, 035A, 0369, 0373, 0388, 0405, 041A, 0439, 0443, 0458 | 320370016 |
| 32 | 32037 | 320370021 | ZACATECAS | PÁNUCO | SAN ANTONIO DEL CIPRÉS | 0212, 0227, 0231, 0246 | 320370021 |
| 32 | 32038 | 320380125 | ZACATECAS | PINOS | PINOS | 0313, 0559, 0563, 0578, 0597, 0614, 0633, 0718, 0722, 0845 | 320380001 |
| 32 | 32038 | 320380125 | ZACATECAS | PINOS | PEDREGOSO | 0648, 0652, 0686, 0756, 0775, 0830, 0864 | 320380125 |
| 32 | 32038 | 320380001 | ZACATECAS | RÍO GRANDE | RÍO GRANDE | 0289, 0293, 033A, 0522, 0537, 0541, 0556, 0560, 0575, 0607, 0611, 0626, 0715, 072A, 073A, 0753, 0787, 0791, 0804, 0823, 0838, 0861, 0908, 0927, 0931, 1037, 116A, 1179, 1200, 1249 | 320380001 |
| 32 | 32039 | 320390020 | ZACATECAS | RÍO GRANDE | LORETO | 1253, 1268 | 320390020 |
| 32 | 32040 | 320400001 | ZACATECAS | SAIN ALTO | SAIN ALTO | 0171, 0186, 0190, 0203, 0379, 0383, 0398, 0415, 042A, 043A | 320400001 |
| 32 | 32041 | 320410001 | ZACATECAS | EL SALVADOR | EL SALVADOR | 0164, 0179, 0183, 0198, 0200, 0215, 022A | 320410001 |
| 32 | 32042 | 320420001 | ZACATECAS | SOMBRERETE | SOMBRERETE | 0265, 0570, 0585, 0602, 069A, 1009, 1013, 1070, 1085, 109A, 1102, 1140, 116A, 117A, 1189, 1193, 123A, 124A, 1259, 1263, 1278, 1282, 1297, 130A, 131A, 1329, 1333, 1348, 1352, 1367, 1436, 1460, 1511, 1528, 1530, 1545, 155A, 166A, 1672, 1687, 1691, 1704, 1719, 1723, 1738, 183A, 1849, 1853, 1868, 1872, 1887, 1891, 1901, 1742, 1757, 1761, 1846, 1850, 1855, 187A, 188A, 1901 | 320420001 |
| 32 | 32042 | 320420042 | ZACATECAS | SOMBRERETE | COLONIA GONZÁLEZ ORTEGA | 0481, 0498, 0509, 0513, 0636, 0640, 0655, 1121, 1371, 1386, 1776, 1780, 1795 | 320420042 |
| 32 | 32042 | 320420176 | ZACATECAS | SOMBRERETE | CHARCO BLANCO | 1206, 1210, 1225, 1390, 1403, 1418, 1422, 1441, 148A, 149A, 1507, 1812, 1827, 1831, 1899 | 320420176 |
| 32 | 32043 | 320430001 | ZACATECAS | SUSTICACÁN | SUSTICACÁN | 0031, 0050 | 320430001 |
| 32 | 32044 | 320440001 | ZACATECAS | TABASCO | TABASCO | 0062, 0077, 0081, 0096, 0109, 0128, 0166, 0185, 019A, 0221, 0240, 0293, 0306, 0325, 0359 | 320440001 |
| 32 | 32046 | 320460001 | ZACATECAS | TEPETONGO | TEPETONGO | 0226, 025A | 320460001 |
| 32 | 32047 | 320470001 | ZACATECAS | TEUL DE GONZÁLEZ ORTEGA | TEUL DE GONZÁLEZ ORTEGA | 0261, 0276, 0280, 0295, 0308, 0312, 0327, 0331, 0346, 0360, 0365, 038A, 0399, 0401, 0416, 0420 | 320470001 |
| 32 | 32048 | 320480001 | ZACATECAS | TLALTENANGO DE SÁNCHEZ ROMÁN | TLALTENANGO DE SÁNCHEZ ROMÁN | 0127, 0131, 0146, 0150, 0165, 017A, 0199, 0269, 0273, 0288, 0305, 0339, 0343, 0358, 0362, 0381, 0409, 0413, 0447 | 320480001 |





| Clave de Entidad Federativa | Clave de Municipio | Clave de Localidad | Nombre de Entidad Federativa | Nombre de Municipio | Nombre de Localidad | AGEB | Clave de Localidad Actual (junio de 2022) |
|-----------------------------|--------------------|--------------------|------------------------------|-----------------------|-------------------------|--|---|
| 32 | 32048 | 320480001 | ZACATECAS | VALPARAISO | VALPARAISO | 0707, 0711, 0730, 0745, 0764, 0779, 1353, 1368, 1372, 1387, 1391, 1404, 1423, 1438, 1442, 1457, 1461, 1476, 1480, 1495, 1508, 1512, 1527, 1531, 1546, 1550, 1574, 1584, 1599, 1601, 1616, 1620, 1635, 1644, 1654, 1668, 1689, 1692, 1705, 1711A, 1724, 1739, 1743, 1758, 1782, 1777, 1781, 1795, 1809, 1813, 1828, 0110, 0125, 020A, 0271 | 320480001 |
| 32 | 32050 | 320500001 | ZACATECAS | VETAGRANDE | VETAGRANDE | 013A, 0144, 0159, 0163, 0178, 0182, 0197, 0214, 0229, 0233, 0248, 0252, 0267 | 320500001 |
| 32 | 32050 | 320500011 | ZACATECAS | VETAGRANDE | SAUCEDA DE LA BORDA | 0724, 0739, 1421, 1474, 1489, 1741, 1775, 1794, 1807, 1811, 1898 | 320500011 |
| 32 | 32051 | 320510001 | ZACATECAS | VILLA DE COS | VILLA DE COS | 1436, 1440, 1510, 1525, 153A, 1544, 1559, 1563, 1578, 1582, 1529, 1845, 185A, 1864, 1879, 1915, 192A, 193A, 203A, 2078 | 320510008 |
| 32 | 32051 | 320510008 | ZACATECAS | VILLA DE COS | GONZÁLEZ ORTEGA (BAÑÓN) | 1991, 2006, 2010, 2025 | 320510008 |
| 32 | 32051 | 320510024 | ZACATECAS | VILLA DE COS | CHUPADEROS | 1597, 160A, 1614, 1686, 1690, 1703, 1718, 1722, 1756, 1830, 1987, 2097, 210A | 320510024 |
| 32 | 32051 | 320510025 | ZACATECAS | VILLA DE COS | CHAPARROSA | 0094, 012A, 013A, 0153, 0191, 0223, 0238, 0280, 0308, 037A | 320510025 |
| 32 | 32052 | 320520001 | ZACATECAS | VILLA GARCÍA | VILLA GARCÍA | 058A | 320520001 |
| 32 | 32053 | 320530001 | ZACATECAS | VILLA GONZÁLEZ ORTEGA | VILLA GONZÁLEZ ORTEGA | 0054, 0069, 0073, 0088, 0139, 0143, 0158, 0162, 0177, 0181, 0232, 0270 | 320530001 |
| 32 | 32053 | 320530015 | ZACATECAS | VILLA GONZÁLEZ ORTEGA | ESTANCIA DE ANIMAS | 0112, 0146, 0150, 025A, 031A, 0381, 0396, 0413, 0432, 0466, 0540 | 320530015 |
| 32 | 32054 | 320540001 | ZACATECAS | VILLA HIDALGO | VILLA HIDALGO | 023A, 0259, 0263, 0282, 0297, 030A, 055A, 056A, 0579, 0583, 063A, 0649, 0653, 0668, 0672, 0691, 0723, 0738, 0808, 0812, 0831, 0899, 0329, 0598, 0600, 0850, 0901 | 320540001 |
| 32 | 32055 | 320550001 | ZACATECAS | VILLANUEVA | VILLANUEVA | 0083, 0082, 010A, 0114, 0148, 0152, 028A, 0326, 0330, 0345, 035A, 0384, 0379, 0383, 0400, 0415, 0434, 0538, 0542, 0557, 0576, 0580, 0595, 0608, 0612, 0627, 0631, 0646, 0650, 0665, 067A, 068A, 0699, 0701, 0720, 0735, 074A, 075A, 0769, 0788, 0792, 0805, 081A, 082A, 0839, 0843, 0858, 0862, 0877, 0881, 0896, 0909, 0913, 0951, 0966, 0970, 0985, 099A, 1004, 1019, 1038, 1042, 1057, 1061, 1076, 1080, 1095, 1108, 1112, 1127, 1131, 1146, 1150, 1165, 117A, 118A, 1199, 1201, 1216, 1220, 1235, 124A, 125A, 1269, 1273, 1288, 1282, 1305, 131A, 132A, 1339, 1343, 1358, 1362, 1377, 1381, 1396, 1428, 1432, 1447, 1451, 1466, 1470, 1486, 149A, 1502, 1517, 1538, 1540, 1555, 156A, 157A, 1589, 1593, 1606, 1610, 1625, 163A, 164A, 1659, 1663, 1678, 1682, 1697, 170A, 171A, 1729, 1733, 1748, 1752, 1767, 1771, 1786, 1790, 1803, 1818, 1822, 1837, 1841, 1856, 1860, 1875, 188A, 189A, 1907, 1911, 1926, 1930, 1945, 195A, 196A, 1979, 1983, 1998, 2002, 2017, 2021, 2036, 2040, 2055, 206A, 207A, 2089, 2093, 2106, 2110, 2125, 2144, 2158, 2163, 2178, 2182, 2197, 220A, 2233, 2248, 2252, 2267 | 320550001 |
| 32 | 32055 | 320550042 | ZACATECAS | VILLANUEVA | MALPASO | 0018, 0022, 0037, 0041, 0056, 0060, 0075, 008A, 0094, 0107, 0111, 016A, 0179, 0183, 0186, 0200, 0215, 022A, 0234, 0249, 0253, 0266, 0272, 0287, 0291, 0304, 0319, 0323, 0338, 0342, 0357, 0361, 0376, 0380, 0395, 0408, 0412, 0427, 0431, 0446, 0450, 0465, 047A, 048A, 0499, 0501, 0516, 0520, 0535, 054A, 055A, 0569, 0573, 0588, 0592, 0605, 061A, 062A, 0639, 0643, 0658, 0662, 0677 | 320550042 |
| 32 | 32056 | 320560001 | ZACATECAS | ZACATECAS | ZACATECAS | 0018, 0022, 0037, 0041, 0056, 0060, 0075, 008A, 0094, 0107, 0111, 016A, 0179, 0183, 0186, 0200, 0215, 022A, 0234, 0249, 0253, 0266, 0272, 0287, 0291, 0304, 0319, 0323, 0338, 0342, 0357, 0361, 0376, 0380, 0395, 0408, 0412, 0427, 0431, 0446, 0450, 0465, 047A, 048A, 0499, 0501, 0516, 0520, 0535, 054A, 055A, 0569, 0573, 0588, 0592, 0605, 061A, 062A, 0639, 0643, 0658, 0662, 0677 | 320560001 |
| 32 | 32057 | 320570001 | ZACATECAS | TRANCOSO | TRANCOSO | 0015, 002A, 0072, 0087, 0091, 0104, 0119, 0123 | 320570001 |
| 32 | 32058 | 320580001 | ZACATECAS | SANTA MARÍA DE LA PAZ | SANTA MARÍA DE LA PAZ | | 320580001 |





**CÁMARA DE
DIPUTADOS**
LXV LEGISLATURA

ACUSE

COMISIÓN DE BIENESTAR
"2022, Año de Ricardo Flores Magón"

Palacio Legislativo a 27 de octubre de 2022



PRESENCIA EN LA
MESA DIRECTIVA

Dip. Erasmo González Robledo
Presidente de la Comisión de Presupuesto y Cuenta Pública
H. Cámara de Diputados
Presente

**CÁMARA DE
DIPUTADOS**
LXV LEGISLATURA

28 OCT 2022

11-15

TERESA JUÁREZ HARO

Por medio de la presente le mando un cordial saludo y también comentarle que la Presidencia de la Mesa Directiva el pasado 8 de septiembre del 2022, por medio del oficio DGPL-65-II-5-1230, turnó a la Comisión de Bienestar para efectos de opinión la Propuesta de Declaratoria de Zonas de atención Prioritarias 2023, toda vez que esa Comisión es competente en la materia, por lo que.

Conforme a los artículos 67, numeral II y 69, numerales 1, 2 y 4 del Reglamento de la H. Cámara de Diputados, le remito opinión respecto a la Propuesta de Declaratoria de las Zonas de Atención Prioritarias 2023, que incluye el Proyecto de Decreto de Declaratoria, la Nota Metodológica sobre la Determinación de las Zonas Prioritaria 2023; Anexo A, listado de las Zonas de atención Prioritarias Rurales 2023, Anexo B, listado de Zonas de atención prioritaria Urbanas 2023 y la estimación del Monto de los Recursos Federales requeridos para complementar la Política de subsidios del Gobierno Federal en Materia de Vivienda y del suelo para el Ejercicio Fiscal 2023.

Toda vez, que fue aprobada por la mayoría absoluta de esta Comisión que tengo a bien presidir, en su Décima Reunión Ordinaria, celebrada el pasado 26 de octubre del año en curso, en el salón "E", del Edificio "G" de este Recinto Legislativo.

Nota: anexo opinión, lista de asistencia, votación y opinión de la Diputados.

Atentamente

Dip. Ana Karina Rojo Pimentel
Presidenta



**COMISIÓN DE PRESUPUESTO
Y CUENTA PÚBLICA**

**CÁMARA DE
DIPUTADOS**
LXV LEGISLATURA

28 OCT 2022 11:12

Sandy M.

RECIBIDO

C.c.p.- Dip. Santiago Creel Miranda. - Presidente de Mesa Directiva de la H. Cámara de Diputados.

Palacio Legislativo de San Lázaro, Av. Congreso de la Unión No. 66, Colonia El Parque, C.P. 15960, Alcaldía Venustiano Carranza, Ciudad de México, Edificio "D" Segundo Piso, Oficina Comisión de Bienestar,
Tel. 5036-0000 Extensiones 57069 y 58157

Correo electrónico.- com.bienestar@diputados.gob.mx

CÁMARA DE DIPUTADOS

DEL H. CONGRESO DE LA UNIÓN

LXV LEGISLATURA

D U P L I C A D O

PRESIDENCIA DE LA COMISION DE
BIENESTAR

AÑO SEGUNDO SECCIÓN QUINTA NÚMERO 4297

COMISIÓN DE: PRESUPUESTO Y CUENTA PÚBLICA , PARA DICTAMEN

Y A LA COMISIÓIN DE BIENESTAR, PARA OPINIÓN

Ciudad de México, a 8 de septiembre DE 2022

PROPUESTA DE DECLARATORIA DE LAS ZONAS DE ATENCIÓN PRIORITARIA PARA EL AÑO 2023, QUE INCLUYE EL PROYECTO DE DECRETO DE DECLARATORIA, LA NOTA METODOLÓGICA SOBRE LA DETERMINACIÓN DE LAS ZONAS DE ATENCIÓN PRIORITARIA 2023, ANEXO A.- LISTADO DE ZONAS DE ATENCIÓN PRIORITARIA RURALES 2023, ANEXO B.- LISTADO DE ZONAS DE ATENCIÓN PRIORITARIA URBANAS 2023 Y LA ESTIMACIÓN DEL MONTO DE LOS RECURSOS FEDERALES REQUERIDOS PARA CUMPLIMENTAR LA POLÍTICA DE SUBSIDIOS DEL GOBIERNO FEDERAL EN MATERIA DE VIVIENDA Y DE SUELO PARA EL EJERCICIO FISCAL 2023, que remite la secretaría de bienestar, a través de gobernación, para dar cumplimiento a los artículos 29, 30 y 43 fracción III de la Ley General de Desarrollo Social y 61 de la Ley de Vivienda.



**"2022, AÑO DE RICARDO FLORES MAGÓN"
LXV LEGISLATURA DE LA PARIDAD, LA INCLUSIÓN Y LA DIVERSIDAD**

000103

MESA DIRECTIVA



H. CÁMARA DE DIPUTADOS LXV LEGISLATURA

Of. No. DGPL 65-II-5-1230

PODER LEGISLATIVO FEDERAL
CÁMARA DE DIPUTADOS

2022 SEP 9 PM 1 39

Dip. Ana Karina Rojo Pimentel,
Presidenta de la Comisión de Bienestar,
Presente. COMISIÓN DE BIENESTAR

Me permito informar a usted que, el día de hoy se recibió de la Secretaría de Gobernación el paquete Económico para el ejercicio fiscal 2023, que presenta el Licenciado Andrés Manuel López Obrador, Presidente de los Estados Unidos Mexicanos, el cual se turna a la Comisión que usted preside para opinión, lo siguiente:

- Zonas de Atención Prioritaria para el año 2023.
- Estimación del monto de recursos federales para cumplimentar la política de subsidios en materia de Vivienda y de suelo para el ejercicio fiscal 2023

Cabe señalar que, de la recepción y turno, se dará cuenta en la próxima sesión que celebre el Pleno de la Cámara de Diputados

Ciudad de México, a 8 de septiembre de 2022.



Dip. Maria Macarena Chávez Flores
Secretaria



HACIENDA
SECRETARÍA DE HACIENDA Y CRÉDITO PÚBLICO

Subsecretaría de Egresos
Dirección General Jurídica de Egresos

Oficio No. 353.A-1076

Ciudad de México, a 2 de septiembre de 2022

LIC. LUIS CORNU GÓMEZ
Subprocurador Fiscal Federal de Legislación y Consulta
Procuraduría Fiscal de la Federación
Presente

Se hace referencia al oficio 529-II-DGLCPAJ-351/22, por el que esa Procuraduría Fiscal de la Federación solicitó, por conducto de esta Dirección General, los comentarios de esta Subsecretaría de Egresos respecto de los documentos remitidos por la Secretaría de Bienestar, relacionados con el informe sobre las Zonas de Atención Prioritaria 2023, consistentes en: i) Nota Metodológica sobre la determinación de las Zonas de Atención Prioritaria 2023; ii) el listado de Zonas de Atención Prioritaria Rurales 2023; iii) el listado de Zonas de Atención Prioritaria Urbanas 2023; iv) la propuesta de Declaratoria de las Zonas de Atención Prioritaria 2023, y v) la estimación del monto de recursos federales requeridos para cumplimentar la política de subsidios del Gobierno Federal en materia de vivienda y de suelo para el ejercicio fiscal 2023; el cual de conformidad con los artículos 30 y 43, fracción III, de la Ley General de Desarrollo Social, 29 de su Reglamento y 61 de la Ley de Vivienda, debe remitirse a la Cámara de Diputados junto con el Proyecto de Presupuesto de Egresos de la Federación para el Ejercicio Fiscal 2023.

Sobre el particular, con fundamento en el artículo 65-A del Reglamento Interior de la Secretaría de Hacienda y Crédito Público, adjunto al presente sírvase encontrar copia simple del oficio 312A-3062, por el que la Dirección General de Programación y Presupuesto "B" informó que desde el punto de vista presupuestario, no se tienen comentarios respecto de los documentos señalados en el párrafo que antecede.

Lo anterior, se emite con el objeto de que se haga del conocimiento de la Unidad del Abogado General y Comisionado para la Transparencia de la Secretaría de Bienestar, sin perjuicio de los comentarios que en su caso emitan el área jurídica a su cargo.

Sin otro particular, le envío un saludo.



08/322006

Fecha Recepción: 08/09/2022 12:13 p.m.

SFF DE LEGISLACION Y CONSULTA

ATENTAMENTE
EL DIRECTOR GENERAL

ROBERTO CARLOS BLUM CASSEREAU

Anexo: El que se indica.

C.c.p.- Lic. Juan Pablo de Botton Felcón.- Subsecretario de Egresos.- Para su conocimiento.
Lic. Leslie Lizette Gómez Pérez.- Directora General de Programación y Presupuesto "B".- Mismo fin.

CARC/NEC

1

Av. Constituyentes No. 1001, Colonia Belén de las Flores, Piso 6, Edificio B, Alcaldía Álvaro Obregón,
Ciudad de México, C.P. 01110 Tel: (55) 3688 4600 www.gob.mx/shcp



2022 Flores
Alcalde Magón
SECRETARÍA DE HACIENDA Y CRÉDITO PÚBLICO

Oficio No. 312.A.- 3062

CAS/2022-1702/

Ciudad de México a 02 de septiembre de 2022.

LIC. ROBERTO CARLOS BLUM CASSEREAU
Director General Jurídico de Egresos
Presente

Me refiero al oficio número 353.A-1065, a través del cual a petición de la Procuraduría Fiscal de la Federación, solicita comentarios respecto de los documentos remitidos por la Secretaría de Bienestar correspondientes a la información sobre las Zonas de Atención Prioritaria para el año 2023, que consistente en: I) Nota Metodológica sobre la determinación de las Zonas de Atención Prioritaria 2023; II) Listado de Zonas de Atención Prioritaria Rurales 2023; III) Listado de Zonas de Atención Prioritaria Urbanas 2023; IV) Propuesta de Declaratoria de las Zonas de Atención Prioritaria 2023, y V) Estimación del monto de los recursos federales requeridos para cumplimentar la política de subsidios del Gobierno Federal en materia de vivienda y de suelo para el ejercicio fiscal 2023.

Al respecto, de conformidad con lo establecido en los artículos 74 fracción IV de la Constitución Política de los Estados Unidos Mexicanos y 65 apartados A fracción II, y B fracciones I, IV y XV del Reglamento Interior de la Secretaría de Hacienda y Crédito Público, esta Dirección General, en el ámbito de sus atribuciones, informa que, desde el punto de vista presupuestario, no tiene comentarios respecto de los documentos citados.

Cabe señalar que para el ejercicio 2023, los recursos que destine la Secretaría de Bienestar, así como los recursos necesarios para cumplimentar la política de subsidios federales en materia de vivienda, estarán supeditados a la aprobación de la H. Cámara de Diputados, a los términos de las disposiciones aplicables, a la Declaratoria de Zonas de Atención Prioritaria para el año 2023 que formule la H. Cámara de Diputados, así como a los criterios de resultados que defina el Consejo Nacional de Población y a las evaluaciones del Consejo Nacional de Evaluación de la Política de Desarrollo Social.

Los documentos citados han sido analizados en el ámbito de competencia de esta Dirección General, por lo que esta opinión no prejuzga ni valida la información, los alcances de las acciones que propone el contenido de los mismos, ni constituye opinión jurídica alguna con respecto a otras leyes y disposiciones.

Sin otro particular, se hace propicia la ocasión para enviarle un cordial saludo.

ATENTAMENTE
LA DIRECTORA GENERAL



LESLIE LIZETTE GÓMEZ PÉREZ





HACIENDA
SECRETARÍA DE ECONOMÍA

Subsecretaría de Egresos
Dirección General de Programación y Presupuesto "B"

Oficio No. 312.A.- 3062

C.C.P. Mtra. Dulce Susana Sebastián Rodríguez - Coordinadora de Programación y Presupuesto de Desarrollo Social, Trabajo, Economía y Comunicaciones. - Presenta.

DSSR/MAYA

G-5540

Constituyentes 1001, Edificio A, Piso 7, Colonia Bofra de las Flores, Alcaldía Álvaro Obregón, Ciudad de México.
C.P. 0110 Tel.: 66 3688 5274 www.gob.mx/hacienda



2022 Flores
de la Magón

Oficio No. UAGCT/500/709/2022.

Ciudad de México, a 16 de agosto de 2022

Dra. María Elena Pérez Medina
Directora General de Legislación y Consulta
Presupuestaria y de Asuntos Jurídicos
Subprocuraduría Fiscal Federal de Legislación y Consulta
Procuraduría Fiscal de la Federación
Secretaría de Hacienda y Crédito Público
Presente.



4613220017

Fecha Recepción 17/08/2022 12:34 p.m.

SFF DE LEGISLACION Y CONSULTA

Hago referencia a su oficio núm. **529-II-DGLCPAJ-302/22**, de fecha 29 de julio del presente año, mediante el cual solicitó a esta Unidad Jurídica, se haga llegar a esa Dirección General a su digno cargo, la **Declaratoria de las Zonas de Atención Prioritaria 2023**, así como los documentos que la integran, con la finalidad de remitirse conjuntamente con el **Paquete Económico 2023** a la H. Cámara de Diputados, a efecto de dar cumplimiento a lo dispuesto por los artículos 74, fracción IV de la Constitución Política de los Estados Unidos Mexicanos; 29, 30 y 43, fracción III, de la Ley General de Desarrollo Social, 29 de su Reglamento y 61 de la Ley de Vivienda.

Sobre el particular y en atención a su solicitud de mérito, me permito remitir la información enviada en CD de manera oficial a esta Unidad Jurídica, por el Titular de la Unidad de Planeación y Evaluación de Programas para el Desarrollo, Lic. Rodrigo Abdala Dartigues, mediante oficio número **BIE/UPEPD/700/0393/2022** fechado el 12 de agosto del 2022, y recibido en esta área jurídica, el 15 de agosto del año en curso, con la información que se describe a continuación:

- i) La nota metodológica sobre la determinación de las Zonas de Atención Prioritaria 2023;
- ii) El listado de las Zonas de Atención Prioritaria Rurales 2023;
- iii) La propuesta de Declaratoria de las Zonas de Atención Prioritaria 2023 y;
- iv) La estimación del monto de los recursos federales requeridos para cumplimentar la política de subsidios del Gobierno Federal en materia de vivienda y de suelo, para el ejercicio fiscal 2023.

Sin más, aprovecho la ocasión para enviarle un cordial saludo.

Atentamente,
El Abogado General y Comisionado para la Transparencia.


Alejandro Gonzalo Polanco Miralles.

Cc. Ariadna Montiel Reyes, Secretaría de Bienestar, Presente.
Rodrigo Abdala Dartigues, Titular de la Unidad de Planeación y Evaluación de Programas para el Desarrollo, Presente.

PNC/DECI/AMMH

Folio U.A. 027456

027456



Unidad de Planeación y Evaluación de Programas para el Desarrollo

Oficio núm. BIE/UPEPD/700/0393/2022
Ciudad de México, a 12 de agosto de 2022.

Alejandro Gonzalo Polanco Mirales
Titular de la Unidad del Abogado General y
Comisionado para la Transparencia
Presente.

En atención a su oficio núm. **UAGCT/800/628/2022**, mismo que refiere el similar **529-II-DGLCPAJ-302/2022**, de fecha 29 de julio del presente, mediante el cual, la Directora General de Legislación y Consulta Presupuestaria y de Asuntos Jurídicos, de la Procuraduría Fiscal de la Federación, María Elena Páez Medina, solicita que se le haga llegar la Declaratoria de las Zonas de Atención Prioritaria, así como los documentos que la integran, con la finalidad de remitirse conjuntamente con el paquete económico 2023 a la H. Cámara de Diputados, a efecto de dar cumplimiento a lo dispuesto por los artículos 29, 30 y 43, fracción III, de la Ley General de Desarrollo Social, 29 de su Reglamento y 61 de la Ley de Vivienda.

Al respecto, le envío la siguiente información:

- I. La Nota Metodológica sobre la determinación de las Zonas de Atención Prioritaria 2023;
- II. El listado de las Zonas de Atención Prioritaria Rurales 2023;
- III. El listado de las Zonas de Atención Prioritaria Urbanas 2023;
- IV. La propuesta de declaratoria de las Zonas de Atención Prioritaria 2023 y;
- V. La estimación del monto de los recursos federales requeridos para cumplimentar la política de subsidios del Gobierno Federal en materia de vivienda y suelo, para el ejercicio fiscal 2023.

Dicha información fue remitida a esta Unidad por el Director General de Padrones de Beneficiarios, Alberto Olivás Sánchez, mediante el oficio núm. **BIE/UPEPD/DGPR/712/032/2022** (adjunto al presente).

No omito señalar que esta documentación se compartió también a la Oficina de la C. Secretaría de Bienestar, mediante el similar **BIE/UPEPD/700/0392/2022** (adjunto al presente), lo anterior con fundamento en lo dispuesto en el artículo 15, fracción XIV, del Reglamento Interior de esta Dependencia.

Sin otro particular, reciba un cordial saludo.


Atentamente
Titular de la Unidad

Rodrigo Abdiel Dartigues

Cop. Ariadna Monteallegre, Secretaria de Bienestar, Presente
Alberto Olivás Sánchez, Director General de Padrones de Beneficiarios, Presente

MMA/Alc/cca

Secretaría de Bienestar, s/n. 116 col. Delfino, Cuauhtémoc, 06600, Ciudad de México, México
Tel: (55) 5326 5000 www.gob.mx/bienestar



Ente 12/20
of. ma. 1 hoja
CD y 2 hojas copia





Estimación del monto de los recursos federales requeridos para cumplimentar la política de subsidios del Gobierno Federal en materia de vivienda y de suelo para el ejercicio fiscal 2023

El artículo 61 de la Ley de Vivienda establece que la Secretaría de Bienestar deberá elaborar cada año una estimación fundamentada que determine el monto de recursos federales requeridos para cumplimentar la política de subsidios en materia de vivienda y de suelo, que considere el rezago habitacional, las necesidades de vivienda, la condición de pobreza de los hogares, así como el grado de marginación de la comunidad rural o urbana, entre otros. Para llevar a cabo esa tarea, se utiliza la información más reciente que se encuentra en las siguientes fuentes:

1. Reglas de Operación del Programa de Vivienda Social, para el ejercicio fiscal 2022, publicadas en el Diario Oficial de la Federación el 31 de diciembre de 2021, operado por la Comisión Nacional de Vivienda (CONAVI), organismo descentralizado de la Secretaría de Desarrollo Agrario, Territorial y Urbano (Sedatu).¹
2. Resultados de pobreza en México 2020 a nivel nacional y por entidades federativas, publicados por el Consejo Nacional de Evaluación de la Política de Desarrollo Social (CONEVAL)² con información de la Encuesta Nacional de Ingreso y Gasto de los Hogares (ENIGH) 2020, levantada por el Instituto Nacional de Estadística y Geografía (INEGI).

1. Necesidades de vivienda en hogares con ingresos inferiores a la Línea de Pobreza por Ingresos.³

Se consideran las siguientes necesidades de viviendas en hogares con ingresos inferiores a la Línea de Pobreza por Ingresos:

1. **Necesidad de vivienda nueva.** Se estima el número de hogares secundarios con carencia en calidad y espacios de la vivienda.⁴
2. **Necesidad de mejoras en la vivienda.** Se estima el número de hogares que presentan al menos una carencia en el material del piso, muros o techo.
3. **Necesidad de ampliación de la vivienda.** Se estima el número de hogares que presentan hacinamiento.⁵

Con información de la base de datos de los Resultados de Pobreza en México 2020 a nivel nacional y por entidades federativas, y de la ENIGH 2020, se estima un universo de 35.75

¹ https://www.gob.mx/cms/uploads/attachment/file/692551/ROP_PVS_2022.pdf

² https://www.coneval.org.mx/Medicion/MP/Paginas/Programas_BD_2016-2020.aspx

³ La Línea de Pobreza por Ingresos equivale al valor monetario total de la canasta alimentaria más la canasta no alimentaria por persona al mes, estimado por el CONEVAL.

⁴ Los hogares secundarios son aquellos que comparten la vivienda con un hogar principal y, en algunos casos, con otros hogares secundarios.

⁵ Se considera que una vivienda presenta hacinamiento cuando la razón del número de residentes y el número de cuartos es igual o mayor a 2.5.



millones de hogares, entre los que se encuentran 16.52 millones (46.23% del total) con un ingreso per cápita inferior al valor de la Línea de Pobreza por Ingresos.

Asimismo, se calcula que, de esos hogares con bajos ingresos, 59, 487 requieren vivienda nueva, 1.01 millones requieren mejoras en la vivienda y 1.17 millones requieren ampliación de la vivienda. En el Cuadro 1 se presentan las necesidades de vivienda en los ámbitos urbano y rural del país.

Cuadro 1. Necesidades de vivienda en hogares con ingreso per cápita inferior a la Línea de Pobreza por Ingresos.

| Ámbito | Necesidad | | |
|----------|----------------|--------------------|------------------------|
| | Vivienda nueva | Mejora de vivienda | Ampliación de vivienda |
| Nacional | 59,487 | 1,014,203 | 1,172,228 |
| Urbano | 42,138 | 499,923 | 768,798 |
| Rural | 17,349 | 514,280 | 403,430 |

Fuente: Estimaciones de la Dirección General de Padrones de Beneficiarios de la Secretaría de Bienestar con información de los Resultados de pobreza en México 2020 a nivel nacional y por entidades federativas, publicados por el CONEVAL, y la ENIGH 2020 del INEGI.

II. Estimación del monto de recursos para cumplimentar la política de subsidios federales en materia de vivienda.

Las estimaciones de costos para la construcción de una vivienda nueva, de ampliación y de mejoramiento de la vivienda, empleadas en la presente nota, se muestran en el Cuadro 2, y provienen de las Reglas de Operación del Programa de Vivienda Social para el ejercicio fiscal 2022, operado por la CONAVI.

Cuadro 2. Costos unitarios.

| Costo | A nivel nacional | |
|--------------------------|------------------|--------------|
| | UMA* | Pesos |
| Mejoramiento de vivienda | 25 | \$73,127.25 |
| Ampliación de vivienda | 50 | \$146,254.50 |
| Vivienda nueva | 100 | \$292,509.00 |

Fuente: Reglas de Operación del Programa Vivienda Social para el ejercicio fiscal 2022 publicadas en el Diario Oficial de la Federación el 31 de diciembre de 2021.

*UMA Unidad de Medida y Actualización para 2022 Fuente: <https://www.inegi.org.mx/temas/uma/>

Con base en las estimaciones anteriores, se calculan los montos de recursos siguientes: 25, 50 y 100 veces el valor de la UMA mensual, por unidad de vivienda, es decir, 73.1, 146.2 y 292.5 miles de pesos, para atender las necesidades de mejora, ampliación y vivienda nueva, respectivamente (Cuadro 3).



De tal manera, que el monto máximo de recursos estimado es de 89,915,175 veces el valor de la UMA, esto es, 263 miles de millones de pesos.

Cuadro 3. Recursos necesarios para cumplimentar la política de subsidios federales en materia de vivienda.

| Necesidad | Número de hogares con necesidad | Valor de la UMA, por unidad de vivienda | Costo Unitario (pesos) | Monto máximo de recursos federales (UMA) | Monto máximo de recursos federales (pesos) |
|---------------------------|---------------------------------|---|------------------------|--|--|
| Mejora de vivienda | 1,014,203 | 25 | \$73,127.25 | 25,355,075 | \$74,165,876,331.75 |
| Ampliación en la vivienda | 1,172,228 | 50 | \$146,254.50 | 58,611,400 | \$171,443,620,026.00 |
| Vivienda nueva | 59,487 | 100 | \$292,509.00 | 5,948,700 | \$17,400,482,883.00 |
| Montos totales | | | | 89,915,175 | \$263,009,979,240.75 |

ELABORÓ
ALBERTO OLIVAS SÁNCHEZ

DIRECTOR GENERAL DE PADRONES DE BENEFICIARIOS

AUTORIZÓ
RODRIGO ABDALA DARTIGUES

TITULAR DE LA UNIDAD DE PLANEACIÓN Y EVALUACIÓN DE PROGRAMAS
PARA EL DESARROLLO

OPINIÓN DE LA COMISIÓN DE BIENESTAR A LA PROPUESTA DE DECLARATORIA DE LAS ZONAS DE ATENCIÓN PRIORITARIA PARA EL AÑO 2023, QUE INCLUYE EL PROYECTO DE DECRETO DE DECLARATORIA, LA NOTA METODOLÓGICA SOBRE LA DETERMINACIÓN DE LAS ZONAS DE ATENCIÓN PRIORITARIA 2023; ANEXO A, LISTADO DE ZONAS DE ATENCIÓN PRIORITARIA RURALES 2023, ANEXO B, LISTADO DE ZONAS DE ATENCIÓN PRIORITARIA URBANAS 2023 Y LA ESTIMACIÓN DEL MONTO DE LOS RECURSOS FEDERALES REQUERIDOS PARA CUMPLIMENTAR LA POLÍTICA DE SUBSIDIOS DEL GOBIERNO FEDERAL EN MATERIA DE VIVIENDA Y DE SUELO PARA EL EJERCICIO FISCAL 2023, QUE REMITE LA SECRETARÍA DE BIENESTAR POR MEDIO DE LA SECRETARÍA DE HACIENDA Y CRÉDITO PÚBLICO, PARA DAR CUMPLIMIENTO A LOS ARTÍCULOS 29, 30 Y 43 FRACCIÓN III DE LA LEY GENERAL DE DESARROLLO SOCIAL Y 61 DE LA LEY DE VIVIENDA. EXP. 4297.

OPINIÓN DE LA COMISIÓN DE BIENESTAR A LA PROPUESTA DE DECLARATORIA DE LAS ZONAS DE ATENCIÓN PRIORITARIA PARA EL AÑO 2023, QUE INCLUYE EL PROYECTO DE DECRETO DE DECLARATORIA, LA NOTA METODOLÓGICA SOBRE LA DETERMINACIÓN DE LAS ZONAS DE ATENCIÓN PRIORITARIA 2023; ANEXO A, LISTADO DE ZONAS DE ATENCIÓN PRIORITARIA RURALES 2023, ANEXO B, LISTADO DE ZONAS DE ATENCIÓN PRIORITARIA URBANAS 2023 Y LA ESTIMACIÓN DEL MONTO DE LOS RECURSOS FEDERALES REQUERIDOS PARA CUMPLIMENTAR LA POLÍTICA DE SUBSIDIOS DEL GOBIERNO FEDERAL EN MATERIA DE VIVIENDA Y DE SUELO PARA EL EJERCICIO FISCAL 2023, QUE REMITE LA SECRETARÍA DE BIENESTAR POR MEDIO DE LA SECRETARÍA DE HACIENDA Y CRÉDITO PÚBLICO, PARA DAR CUMPLIMIENTO A LOS ARTÍCULOS 29, 30 Y 43 FRACCIÓN III DE LA LEY GENERAL DE DESARROLLO SOCIAL Y 61 DE LA LEY DE VIVIENDA.

HONORABLE ASAMBLEA:

A la Comisión de Bienestar de la Cámara de Diputados del H. Congreso de la Unión, le fue turnada para opinión la Propuesta de Declaratoria de las Zonas de Atención Prioritaria para el año 2023, que incluye el Proyecto de Decreto de Declaratoria, la Nota Metodológica sobre la Determinación de las Zonas de Atención Prioritaria 2023; Anexo A, listado de Zonas de Atención Prioritaria Rurales 2023; Anexo B, Listado de Zonas de Atención Prioritaria Urbanas 2023 y la Estimación del monto de los recursos federales requeridos para cumplimentar la política de subsidios del Gobierno Federal en materia de vivienda y de suelo para el Ejercicio Fiscal 2023, remitida por la Secretaría de Bienestar, a través de la de Gobernación, para dar cumplimiento a los artículos 61 de la

Palacio Legislativo de San Lázaro; Av. Congreso de la Unión No. 66; Colonia: El Parque; C.P. 15969; Alcaldía: Venustiano Carranza; Ciudad de México; Edificio "D" Segundo Piso; Oficina: Comisión de Bienestar; Tel. 5036-0000, Extensión 58125.

OPINIÓN DE LA COMISIÓN DE BIENESTAR A LA PROPUESTA DE DECLARATORIA DE LAS ZONAS DE ATENCIÓN PRIORITARIA PARA EL AÑO 2023, QUE INCLUYE EL PROYECTO DE DECRETO DE DECLARATORIA, LA NOTA METODOLÓGICA SOBRE LA DETERMINACIÓN DE LAS ZONAS DE ATENCIÓN PRIORITARIA 2023; ANEXO A, LISTADO DE ZONAS DE ATENCIÓN PRIORITARIA RURALES 2023, ANEXO B, LISTADO DE ZONAS DE ATENCIÓN PRIORITARIA URBANAS 2023 Y LA ESTIMACIÓN DEL MONTO DE LOS RECURSOS FEDERALES REQUERIDOS PARA CUMPLIMENTAR LA POLÍTICA DE SUBSIDIOS DEL GOBIERNO FEDERAL EN MATERIA DE VIVIENDA Y DE SUELO PARA EL EJERCICIO FISCAL 2023, QUE REMITE LA SECRETARÍA DE BIENESTAR POR MEDIO DE LA SECRETARÍA DE HACIENDA Y CRÉDITO PÚBLICO, PARA DAR CUMPLIMIENTO A LOS ARTÍCULOS 29,30 Y 43 FRACCIÓN III DE LA LEY GENERAL DE DESARROLLO SOCIAL Y 91 DE LA LEY DE VIVIENDA. EXP. 4297.

Ley de Vivienda; 29, 30 y 43 fracción III de la Ley General de Desarrollo Social y 61 de la Ley de Vivienda.

La Comisión de Bienestar es competente para analizar y opinar respecto al presente asunto, con fundamento en los artículos 39 numerales 1 y 2, fracción V; 45 numerales 6 incisos e) y g) de la Ley Orgánica del Congreso General de los Estados Unidos Mexicanos; así como de los artículos 67 numeral 1 fracción II; 69 numeral 1; y 157 numeral IV; 158 numeral X, y demás aplicables del Reglamento de la Cámara de Diputados del H. Congreso de la Unión, por lo que se abocó al análisis, discusión y valoración de la propuesta de declaratoria que se menciona.

MÉTODO

1. En el capítulo "ANTECEDENTES", se da constancia del proceso legislativo, en su trámite de inicio, recepción de turno para la opinión correspondiente y de los trabajos previos de la Comisión.
2. En el capítulo "MARCO JURÍDICO" se hace referencia a los preceptos jurídicos que se cumplen respecto a la presentación y aprobación de la propuesta de Declaratoria de Zonas de Atención Prioritaria 2023 y la estimación del monto de recursos federales requeridos para cumplimentar la política de subsidios del Gobierno Federal en materia de vivienda y de suelo para el ejercicio 2023.
3. En el capítulo "OBJETO Y CONTENIDO DE LA PROPUESTA DE DECLARATORIA DE LAS ZONAS DE ATENCIÓN PRIORITARIA PARA EL AÑO 2023 Y LA ESTIMACIÓN DEL MONTO DE RECURSOS FEDERALES REQUERIDOS PARA CUMPLIMENTAR LA POLÍTICA DE SUBSIDIOS DEL GOBIERNO FEDERAL EN MATERIA DE VIVIENDA Y DE SUELO PARA EL EJERCICIO 2023", se exponen los criterios e indicadores que la Secretaría de

OPINIÓN DE LA COMISIÓN DE BIENESTAR A LA PROPUESTA DE DECLARATORIA DE LAS ZONAS DE ATENCIÓN PRIORITARIA PARA EL AÑO 2023, QUE INCLUYE EL PROYECTO DE DECRETO DE DECLARATORIA, LA NOTA METODOLÓGICA SOBRE LA DETERMINACIÓN DE LAS ZONAS DE ATENCIÓN PRIORITARIA 2023; ANEXO A, LISTADO DE ZONAS DE ATENCIÓN PRIORITARIA RURALES 2023, ANEXO B, LISTADO DE ZONAS DE ATENCIÓN PRIORITARIA URBANAS 2023 Y LA ESTIMACIÓN DEL MONTO DE LOS RECURSOS FEDERALES REQUERIDOS PARA CUMPLIMENTAR LA POLÍTICA DE SUBSIDIOS DEL GOBIERNO FEDERAL EN MATERIA DE VIVIENDA Y DE SUELO PARA EL EJERCICIO FISCAL 2023, QUE REMITE LA SECRETARÍA DE BIENESTAR POR MEDIO DE LA SECRETARÍA DE HACIENDA Y CRÉDITO PÚBLICO, PARA DAR CUMPLIMIENTO A LOS ARTÍCULOS 29,30 Y 43 FRACCIÓN II DE LA LEY GENERAL DE DESARROLLO SOCIAL Y 61 DE LA LEY DE VIVIENDA. EXP. 4287.

4. Bienestar tomo en consideración para la elaboración y presentación de las Zonas
5. de Atención Prioritaria 2023 rurales y urbanas y estimación del monto de recursos federales requeridos para cumplimentar la política de subsidios del Gobierno Federal en materia de vivienda y de suelo para el ejercicio 2023.
6. En el capítulo "CONSIDERACIONES", se exponen los argumentos y razonamientos que esta comisión en el estudio y análisis de la propuesta generó con base en las opiniones recibidas por los centros de estudios de Derecho e Investigaciones Parlamentarias (CEDIP), de Finanzas Públicas (CEFP), y Sociales y de Opinión Pública (CESOP), dichas consideraciones forman parte del sustento de la opinión que se presenta a la Comisión de Presupuesto y Cuenta Pública para que sean tomadas en cuenta en el dictamen correspondiente así como en la discusión y aprobación del Proyecto de Presupuesto de Egresos 2023.
7. En el capítulo "CONSIDERACIONES DE LOS INTEGRANTES DE LA COMISIÓN", se enuncian las consideraciones que las y los Diputados integrantes presentaron como parte del sustento de la opinión que se presenta a la Comisión de Presupuesto y Cuenta Pública para que sean tomadas en cuenta en el dictamen correspondiente, así como en la discusión y aprobación del Proyecto de Presupuesto de Egresos 2023.

1. ANTECEDENTES

1. En sesión celebrada en esta Cámara de Diputados de fecha 08 de septiembre de 2022, la Presidencia de la Mesa Directiva determinó dictar el siguiente trámite "Túrnese a la Comisión de Presupuesto y Cuenta Pública, para dictamen, y a la Comisión de Bienestar, para opinión *"La Propuesta de Declaratoria de las Zonas de Atención*

COMISIÓN DE BIENESTAR

"2022: Año de Ricardo Flores Magón"

OPINIÓN DE LA COMISIÓN DE BIENESTAR A LA PROPUESTA DE DECLARATORIA DE LAS ZONAS DE ATENCIÓN PRIORITARIA PARA EL AÑO 2023, QUE INCLUYE EL PROYECTO DE DECRETO DE DECLARATORIA, LA NOTA METODOLÓGICA SOBRE LA DETERMINACIÓN DE LAS ZONAS DE ATENCIÓN PRIORITARIA 2023; ANEXO A, LISTADO DE ZONAS DE ATENCIÓN PRIORITARIA RURALES 2023, ANEXO B, LISTADO DE ZONAS DE ATENCIÓN PRIORITARIA URBANAS 2023 Y LA ESTIMACIÓN DEL MONTO DE LOS RECURSOS FEDERALES REQUERIDOS PARA CUMPLIMENTAR LA POLÍTICA DE SUBSIDIOS DEL GOBIERNO FEDERAL EN MATERIA DE VIVIENDA Y DE SUELO PARA EL EJERCICIO FISCAL 2023, QUE REMITE LA SECRETARÍA DE BIENESTAR POR MEDIO DE LA SECRETARÍA DE HACIENDA Y CRÉDITO PÚBLICO, PARA DAR CUMPLIMIENTO A LOS ARTÍCULOS 29,30 Y 43 FRACCIÓN II DE LA LEY GENERAL DE DESARROLLO SOCIAL Y 61 DE LA LEY DE VIVIENDA. EXP. 4297.

Prioritaria para el año 2023, que incluye el Proyecto de Decreto de Declaratoria, la Nota Metodológica sobre la Determinación de las Zonas de Atención Prioritaria 2023; Anexo A, listado de Zonas de Atención Prioritaria Rurales 2023; Anexo B, Listado de Zonas de Atención Prioritaria Urbanas 2023 y la Estimación del monto de los recursos federales requeridos para cumplimentar la política de subsidios del Gobierno Federal en materia de vivienda y de suelo para el Ejercicio Fiscal 2023, remitida por la Secretaría de Bienestar, a través de la de Gobernación, para dar cumplimiento a los artículos 61 de la Ley de Vivienda; 29, 30 y 43 fracción III de la Ley General de Desarrollo Social y 61 de la Ley de Vivienda".

2. El 09 de septiembre de 2022, se recibió por parte de la Mesa Directiva en las oficinas de la Presidencia de la Comisión de Bienestar los documentos referidos por medio del turno 4297 y mediante oficio número D.G.P.L. 95-II-5-1230.

3. La Diputada Presidente de la Comisión de Bienestar instruyó a la Secretaría Técnica la formulación de la opinión correspondiente.

4. La Diputada Presidente de la Comisión de Bienestar conforme al artículo 176 numeral 2 del Reglamento de la Cámara de Diputados y al acuerdo de la Junta Directiva de esta comisión por el cual se facultó a la diputada presidente de la misma para que realice los trámites administrativos y parlamentarios que simplifiquen y faciliten los trabajos legislativos de este órgano parlamentario, el cual entro en vigor el 17 de noviembre de 2021, solicitó de los servicios de investigación a los centros de estudios de Derecho e Investigaciones Parlamentarias (CEDIP) y de Finanzas Públicas

OPINIÓN DE LA COMISIÓN DE BIENESTAR A LA PROPUESTA DE DECLARATORIA DE LAS ZONAS DE ATENCIÓN PRIORITARIA PARA EL AÑO 2023, QUE INCLUYE EL PROYECTO DE DECRETO DE DECLARATORIA, LA NOTA METODOLÓGICA SOBRE LA DETERMINACIÓN DE LAS ZONAS DE ATENCIÓN PRIORITARIA 2023; ANEXO A, LISTADO DE ZONAS DE ATENCIÓN PRIORITARIA RURALES 2023, ANEXO B, LISTADO DE ZONAS DE ATENCIÓN PRIORITARIA URBANAS 2023 Y LA ESTIMACIÓN DEL MONTO DE LOS RECURSOS FEDERALES REQUERIDOS PARA CUMPLIMENTAR LA POLÍTICA DE SUBSIDIOS DEL GOBIERNO FEDERAL EN MATERIA DE VIVIENDA Y DE SUELO PARA EL EJERCICIO FISCAL 2023, QUE REMITE LA SECRETARÍA DE BIENESTAR POR MEDIO DE LA SECRETARÍA DE HACIENDA Y CRÉDITO PÚBLICO, PARA DAR CUMPLIMIENTO A LOS ARTÍCULOS 29, 30 Y 43 FRACCIÓN III DE LA LEY GENERAL DE DESARROLLO SOCIAL Y 61 DE LA LEY DE VIVIENDA. EXP. 4297.

(CEFP) con el fin de elaborar una opinión robusta e integral en un ámbito de legalidad y de impacto presupuestario.

2. MARCO JURÍDICO

- A. En los artículos 29, 30, 31 y 43 fracción III de la Ley General de Desarrollo Social (LGDS) se establece que:

Artículo 29. Se consideran zonas de atención prioritaria las áreas o regiones, sean de carácter predominantemente rural o urbano, cuya población registra índices de pobreza, marginación indicativos de la existencia de marcadas insuficiencias y rezagos en el ejercicio de los derechos para el desarrollo social establecidos en esta Ley. Su determinación se orientará por los criterios de resultados que para el efecto defina el Consejo Nacional de Evaluación de la Política de Desarrollo Social que esta Ley señala y deberá, en todo tiempo, promover la eficacia cuantitativa y cualitativa de los ejecutores de la Política Social.

Artículo 30. El Ejecutivo Federal revisará anualmente las zonas de atención prioritaria, teniendo como referente las evaluaciones de resultados de los estudios de medición de la pobreza, que emita el Consejo Nacional de Evaluación de la Política de Desarrollo Social e informará a la Cámara de Diputados sobre su modificación, desagregado a nivel de localidades en las zonas rurales y a nivel de manzanas en las zonas urbanas, para los efectos de asignaciones del Presupuesto de Egresos de la Federación. La Cámara de Diputados, al aprobar el presupuesto, hará la declaratoria

OPINIÓN DE LA COMISIÓN DE BIENESTAR A LA PROPUESTA DE DECLARATORIA DE LAS ZONAS DE ATENCIÓN PRIORITARIA PARA EL AÑO 2023, QUE INCLUYE EL PROYECTO DE DECRETO DE DECLARATORIA, LA NOTA METODOLÓGICA SOBRE LA DETERMINACIÓN DE LAS ZONAS DE ATENCIÓN PRIORITARIA 2023; ANEXO A, LISTADO DE ZONAS DE ATENCIÓN PRIORITARIA RURALES 2023, ANEXO B, LISTADO DE ZONAS DE ATENCIÓN PRIORITARIA URBANAS 2023 Y LA ESTIMACIÓN DEL MONTO DE LOS RECURSOS FEDERALES REQUERIDOS PARA CUMPLIMENTAR LA POLÍTICA DE SUBSIDIOS DEL GOBIERNO FEDERAL EN MATERIA DE VIVIENDA Y DE SUELO PARA EL EJERCICIO FISCAL 2023, QUE REMITE LA SECRETARÍA DE BIENESTAR POR MEDIO DE LA SECRETARÍA DE HACIENDA Y CRÉDITO PÚBLICO, PARA DAR CUMPLIMIENTO A LOS ARTÍCULOS 29,30 Y 43 FRACCIÓN III DE LA LEY GENERAL DE DESARROLLO SOCIAL Y 61 DE LA LEY DE VIVIENDA. EXP. 4297.

de zonas de atención prioritaria, la cual deberá publicarse en el Diario Oficial de la Federación, junto con el decreto del Presupuesto de Egresos de la Federación.

Artículo 31. La Declaratoria tendrá los efectos siguientes:

1. Asignar recursos para elevar los índices de bienestar de la población en los rubros deficitarios;
2. Establecer estímulos fiscales para promover actividades productivas generadoras de empleo;
3. Generar programas de apoyo, financiamiento y diversificación a las actividades productivas regionales, y
4. Desarrollar obras de infraestructura social necesarias para asegurar el disfrute y ejercicio de los derechos para el desarrollo social.

Artículo 43. Corresponde al Gobierno Federal, por conducto de la Secretaría, las siguientes atribuciones:

- I.
- II.
- III. Determinar anualmente las zonas de atención prioritaria y proponer a la Cámara de Diputados la declaratoria correspondiente;

B. En el artículo 29 del Reglamento de la Ley General de Desarrollo Social se determina que:

La Secretaría determinará anualmente las zonas de atención prioritaria, con el propósito de dirigir las acciones más urgentes para superar las marcadas insuficiencias

OPINIÓN DE LA COMISIÓN DE BIENESTAR A LA PROPUESTA DE DECLARATORIA DE LAS ZONAS DE ATENCIÓN PRIORITARIA PARA EL AÑO 2023, QUE INCLUYE EL PROYECTO DE DECRETO DE DECLARATORIA, LA NOTA METODOLÓGICA SOBRE LA DETERMINACIÓN DE LAS ZONAS DE ATENCIÓN PRIORITARIA 2023; ANEXO A, LISTADO DE ZONAS DE ATENCIÓN PRIORITARIA RURALES 2023, ANEXO B, LISTADO DE ZONAS DE ATENCIÓN PRIORITARIA URBANAS 2023 Y LA ESTIMACIÓN DEL MONTO DE LOS RECURSOS FEDERALES REQUERIDOS PARA CUMPLIMENTAR LA POLÍTICA DE SUBSIDIOS DEL GOBIERNO FEDERAL EN MATERIA DE VIVIENDA Y DE SUELO PARA EL EJERCICIO FISCAL 2023, QUE REMITE LA SECRETARÍA DE BIENESTAR POR MEDIO DE LA SECRETARÍA DE HACIENDA Y CRÉDITO PÚBLICO, PARA DAR CUMPLIMIENTO A LOS ARTÍCULOS 29, 30 Y 43 FRACCIÓN II DE LA LEY GENERAL DE DESARROLLO SOCIAL Y 61 DE LA LEY DE VIVIENDA. EXP. 4297.

y rezagos en el ejercicio de los derechos para el desarrollo social y fortalecer el desarrollo regional equilibrado.

La Secretaría deberá remitir a la Secretaría de Hacienda y Crédito Público el listado de las zonas de atención prioritaria, a fin de que se presente a la Cámara de Diputados, junto con el Presupuesto de Egresos de la Federación del ejercicio fiscal respectivo, para los efectos del artículo 30 de la Ley.

C. En el artículo 61 de la Ley General de Vivienda se establece lo siguiente:

Artículo 61.- Los subsidios que en materia de vivienda y de suelo otorgue el Gobierno Federal se destinarán exclusivamente a los hogares en situación de pobreza, la cual se definirá, identificará y medirá de acuerdo a lo previsto en la Ley General de Desarrollo Social y su Reglamento.

La Secretaría de Desarrollo Social deberá elaborar anualmente, una estimación fundamentada que determine el monto de recursos federales requeridos para cumplimentar la política de subsidios.

Para la estimación de los recursos a que se refiere el párrafo anterior, se deberá considerar el rezago habitacional, las necesidades de vivienda, la condición de pobreza de los hogares, así como el grado de marginación de la comunidad rural o urbana, entre otros.

Dicha estimación se presentará conjuntamente con el Proyecto de Presupuesto de Egresos de la Federación que el Ejecutivo Federal remita a la Cámara de Diputados del Congreso de la Unión, quién deberá considerarla para la aprobación del Presupuesto de Egresos de la Federación para el ejercicio fiscal que corresponda, tomando en cuenta

OPINIÓN DE LA COMISIÓN DE BIENESTAR A LA PROPUESTA DE DECLARATORIA DE LAS ZONAS DE ATENCIÓN PRIORITARIA PARA EL AÑO 2023, QUE INCLUYE EL PROYECTO DE DECRETO DE DECLARATORIA, LA NOTA METODOLÓGICA SOBRE LA DETERMINACIÓN DE LAS ZONAS DE ATENCIÓN PRIORITARIA 2023; ANEXO A, LISTADO DE ZONAS DE ATENCIÓN PRIORITARIA RURALES 2023, ANEXO B, LISTADO DE ZONAS DE ATENCIÓN PRIORITARIA URBANAS 2023 Y LA ESTIMACIÓN DEL MONTO DE LOS RECURSOS FEDERALES REQUERIDOS PARA CUMPLIMENTAR LA POLÍTICA DE SUBSIDIOS DEL GOBIERNO FEDERAL EN MATERIA DE VIVIENDA Y DE SUELO PARA EL EJERCICIO FISCAL 2023, QUE REMITE LA SECRETARÍA DE BIENESTAR POR MEDIO DE LA SECRETARÍA DE HACIENDA Y CRÉDITO PÚBLICO, PARA DAR CUMPLIMIENTO A LOS ARTÍCULOS 28,30 Y 43 FRACCIÓN II DE LA LEY GENERAL DE DESARROLLO SOCIAL Y 61 DE LA LEY DE VIVIENDA. EXP. 4297.

los compromisos que, en su caso, deriven de los programas que se realicen en cumplimiento a lo dispuesto por el presente ordenamiento.

3. OBJETO Y CONTENIDO DE LA PROPUESTA DE DECLARATORIA DE LAS ZONAS DE ATENCIÓN PRIORITARIA PARA EL AÑO 2023 Y LA ESTIMACIÓN DEL MONTO DE RECURSOS FEDERALES REQUERIDOS PARA CUMPLIMENTAR LA POLÍTICA DE SUBSIDIOS DEL GOBIERNO FEDERAL EN MATERIA DE VIVIENDA Y DE SUELO PARA EL EJERCICIO 2023,

Los documentos emitidos por la Secretaría de Bienestar correspondientes a la información sobre las Zonas de atención Prioritaria para el año 2023, consisten en: a) Nota Metodológica sobre la determinación de las zonas de atención prioritaria 2023; b) Listado de zonas de atención prioritaria rurales 2023; c) Listado de zonas de atención prioritaria urbanas 2023; propuesta de declaratoria de las zonas de atención prioritaria 2023 y estimación del monto de los recursos federales requeridos para cumplimentar la política de subsidios del gobierno federal en materia de vivienda y de suelo para el ejercicio fiscal 2023.

3.1.- PROYECTO DE DECRETO DE DECLARATORIA.

De conformidad con lo establecido en los artículos 74 fracción IV de la Constitución Política de los Estados Unidos Mexicanos y 65 apartados A fracción II, y B fracciones I, IV y XV del Reglamento Interior de la Secretaría de Hacienda y Crédito Público, la Dirección General de Programación y Presupuesto "B" de la Secretaría de Hacienda y Crédito Público, en el ámbito de sus atribuciones, informó que, desde el punto de vista presupuestario, no tiene comentarios respecto de los documentos citados, no prejuzga ni valida la información, los alcances de las acciones que propone el contenido de los

Palacio Legislativo de San Lázaro; Av. Congreso de la Unión No. 66; Colonia: El Parque; C.P. 15960; Alcaldía: Venustiano Carranza; Ciudad de México; Edificio "D" Segundo Piso; Oficina: Comisión de Bienestar; Tel. 5036-0000, Extensión 58125.

OPINIÓN DE LA COMISIÓN DE BIENESTAR A LA PROPUESTA DE DECLARATORIA DE LAS ZONAS DE ATENCIÓN PRIORITARIA PARA EL AÑO 2023, QUE INCLUYE EL PROYECTO DE DECRETO DE DECLARATORIA, LA NOTA METODOLÓGICA SOBRE LA DETERMINACIÓN DE LAS ZONAS DE ATENCIÓN PRIORITARIA 2023; ANEXO A, LISTADO DE ZONAS DE ATENCIÓN PRIORITARIA RURALES 2023, ANEXO B, LISTADO DE ZONAS DE ATENCIÓN PRIORITARIA URBANAS 2023 Y LA ESTIMACIÓN DEL MONTO DE LOS RECURSOS FEDERALES REQUERIDOS PARA CUMPLIMENTAR LA POLÍTICA DE SUBSIDIOS DEL GOBIERNO FEDERAL EN MATERIA DE VIVIENDA Y DE SUELO PARA EL EJERCICIO FISCAL 2023, QUE REMITE LA SECRETARÍA DE BIENESTAR POR MEDIO DE LA SECRETARÍA DE HACIENDA Y CRÉDITO PÚBLICO, PARA DAR CUMPLIMIENTO A LOS ARTÍCULOS 29,30 Y 43 FRACCIÓN III DE LA LEY GENERAL DE DESARROLLO SOCIAL Y 61 DE LA LEY DE VIVIENDA. EXP. 4237.

mismos y tampoco constituyó opinión jurídica alguna con respecto a otras leyes y disposiciones.

Que los recursos que destine la Secretaría de Bienestar, así como los recursos necesarios para cumplimentar la política de subsidios federales en materia de vivienda, estarán supeditados a la aprobación de la H. Cámara de Diputados y a los términos de las disposiciones aplicables.

Por medio del Subprocurador Fiscal Federal de Legislación y Consulta le dio conocimiento a la Unidad del Abogado General y Comisionado para la Transparencia de la Secretaría de Bienestar. Y conforme con los artículos 30 y 43 fracción III, de la Ley General de Desarrollo Social, 29 de su reglamento y 61 de la Ley de Vivienda, se remitió a la Cámara de Diputados junto con el Proyecto de Presupuesto de Egresos de la Federación para el Ejercicio Fiscal 2023.

Dicha declaratoria estipula lo siguiente:

PODER LEGISLATIVO FEDERAL
CÁMARA DE DIPUTADOS

PROYECTO DE DECRETO DE DECLARATORIA

La Cámara de Diputados del Honorable Congreso de la Unión, en cumplimiento de los artículos 29 y 30 de la Ley General de Desarrollo Social,

DECLARA

Primero. La Cámara de Diputados del Honorable Congreso de la Unión formula la Declaratoria de las Zonas de Atención Prioritaria para el año 2023

Palacio Legislativo de San Lázaro; Av. Congreso de la Unión No. 66; Colonia: El Parque; C.P. 15969; Alcaldía: Venustiano Carranza; Ciudad de México; Edificio "D" Segundo Piso; Oficina: Comisión de Bienestar; Tel. 5036-0000, Extensión 58125.

OPINIÓN DE LA COMISIÓN DE BIENESTAR A LA PROPUESTA DE DECLARATORIA DE LAS ZONAS DE ATENCIÓN PRIORITARIA PARA EL AÑO 2023, QUE INCLUYE EL PROYECTO DE DECRETO DE DECLARATORIA, LA NOTA METODOLÓGICA SOBRE LA DETERMINACIÓN DE LAS ZONAS DE ATENCIÓN PRIORITARIA 2023; ANEXO A, LISTADO DE ZONAS DE ATENCIÓN PRIORITARIA RURALES 2023, ANEXO B, LISTADO DE ZONAS DE ATENCIÓN PRIORITARIA URBANAS 2023 Y LA ESTIMACIÓN DEL MONTO DE LOS RECURSOS FEDERALES REQUERIDOS PARA CUMPLIMENTAR LA POLÍTICA DE SUBSIDIOS DEL GOBIERNO FEDERAL EN MATERIA DE VIVIENDA Y DE SUELO PARA EL EJERCICIO FISCAL 2023, QUE REMITE LA SECRETARÍA DE BIENESTAR POR MEDIO DE LA SECRETARÍA DE HACIENDA Y CRÉDITO PÚBLICO, PARA DAR CUMPLIMIENTO A LOS ARTÍCULOS 29, 30 Y 43 FRACCIÓN III DE LA LEY GENERAL DE DESARROLLO SOCIAL Y 81 DE LA LEY DE VIVIENDA. EXP. 4297.

10

con base en los Criterios Generales para la Determinación de las Zonas de Atención Prioritaria 2023, emitidos en julio de 2022 por el Consejo Nacional de Evaluación de la Política de Desarrollo Social, así como en los resultados de los estudios de medición de la pobreza y los indicadores asociados.

- I. **Zonas de Atención Prioritaria Rurales (Anexo A):** 1,319 municipios que se encuentran en 32 entidades federativas y que cumplen con alguna de las siguientes condiciones: son de muy alta o alta marginación, o tienen muy alto o alto grado de rezago social, o el porcentaje de personas en pobreza extrema es mayor o igual al 50%, o son municipios indígenas o afromexicanos, o de alto nivel delictivo y son municipios no urbanos.
- II. **Zonas de Atención Prioritaria Urbanas (Anexo B):** 42,489 Áreas Geoestadísticas Básicas (AGEBS) urbanas en 4,492 localidades urbanas de 2,372 municipios y que cumplen las siguientes condiciones: AGEBS urbanas con muy alto o alto grado de marginación, o muy alto o alto grado de rezago social, o porcentaje de personas en condición de pobreza mayor al 34%, o AGEBS urbanas ubicadas en municipios considerados como Zonas de Atención Prioritaria Rurales.

Segundo. Publíquese la presente Declaratoria en el Diario Oficial de la Federación, junto con el Presupuesto de Egresos de la Federación para el Ejercicio Fiscal 2023.

OPINIÓN DE LA COMISIÓN DE BIENESTAR A LA PROPUESTA DE DECLARATORIA DE LAS ZONAS DE ATENCIÓN PRIORITARIA PARA EL AÑO 2023, QUE INCLUYE EL PROYECTO DE DECRETO DE DECLARATORIA, LA NOTA METODOLÓGICA SOBRE LA DETERMINACIÓN DE LAS ZONAS DE ATENCIÓN PRIORITARIA 2023; ANEXO A, LISTADO DE ZONAS DE ATENCIÓN PRIORITARIA RURALES 2023, ANEXO B, LISTADO DE ZONAS DE ATENCIÓN PRIORITARIA URBANAS 2023 Y LA ESTIMACIÓN DEL MONTO DE LOS RECURSOS FEDERALES REQUERIDOS PARA CUMPLIMENTAR LA POLÍTICA DE SUBSIDIOS DEL GOBIERNO FEDERAL EN MATERIA DE VIVIENDA Y DE SUELO PARA EL EJERCICIO FISCAL 2023, QUE REMITE LA SECRETARÍA DE BIENESTAR POR MEDIO DE LA SECRETARÍA DE HACIENDA Y CRÉDITO PÚBLICO, PARA DAR CUMPLIMIENTO A LOS ARTÍCULOS 29,30 Y 43 FRACCIÓN II DE LA LEY GENERAL DE DESARROLLO SOCIAL Y 61 DE LA LEY DE VIVIENDA. EXP. 4297.

13

ANEXO A

[Listado de las Zonas de Atención Prioritaria Rurales]

ANEXO B

[Listado de las Zonas de Atención Prioritaria Urbanas]

3.2.- NOTA METODOLÓGICA.

La Secretaría de Bienestar se sustentó en la Nota Metodológica sobre la Determinación de las Zonas de Atención Prioritaria 2023, cuya elaboración está a cargo de la Unidad de Planeación y Evaluación de Programas para el Desarrollo, de conformidad con lo establecido en el artículo 15, fracción XIV, del Reglamento Interior de la Secretaría de Bienestar y conforme a los Criterios Generales para la Determinación de las Zonas de Atención Prioritaria, emitidos por el CONEVAL.

Nota que también se encuentra a consideración de la Cámara de Diputados del Honorable Congreso de la Unión, a efecto de establecer asignaciones en el Presupuesto de Egresos de la Federación para el ejercicio fiscal 2023 (PEF 2023).

Para la determinación del Proyecto de Declaratoria y sus anexos A (Zonas de Atención Prioritaria Rurales) y B (Zonas de Atención Prioritaria Urbanas) se precisa que para la primera se le dio un mayor peso a los municipios que presentan los más altos índices de marginación, rezago social y altas concentraciones de población indígena, afroamericana, pobreza extrema o un alto nivel delictivo.

Y para las segundas, se dio un mayor peso a las Áreas Geoestadísticas Básicas (AGEBS) urbanas que presentan altas concentraciones de personas en condición de pobreza o los más altos índices de marginación y rezago social sustentando así el proyecto de Declaratoria y sus anexos A y B en la siguiente metodología.

OPINIÓN DE LA COMISIÓN DE BIENESTAR A LA PROPUESTA DE DECLARATORIA DE LAS ZONAS DE ATENCIÓN PRIORITARIA PARA EL AÑO 2023, QUE INCLUYE EL PROYECTO DE DECRETO DE DECLARATORIA, LA NOTA METODOLÓGICA SOBRE LA DETERMINACIÓN DE LAS ZONAS DE ATENCIÓN PRIORITARIA 2023; ANEXO A, LISTADO DE ZONAS DE ATENCIÓN PRIORITARIA RURALES 2023, ANEXO B, LISTADO DE ZONAS DE ATENCIÓN PRIORITARIA URBANAS 2023 Y LA ESTIMACIÓN DEL MONTO DE LOS RECURSOS FEDERALES REQUERIDOS PARA CUMPLIMENTAR LA POLÍTICA DE SUBSIDIOS DEL GOBIERNO FEDERAL EN MATERIA DE VIVIENDA Y DE SUELO PARA EL EJERCICIO FISCAL 2023, QUE REMITE LA SECRETARÍA DE BIENESTAR POR MEDIO DE LA SECRETARÍA DE HACIENDA Y CRÉDITO PÚBLICO, PARA DAR CUMPLIMIENTO A LOS ARTÍCULOS 29,30 Y 43 FRACCIÓN III DE LA LEY GENERAL DE DESARROLLO SOCIAL Y 61 DE LA LEY DE VIVIENDA. EXP. 4297.

3.3.- Zonas de Atención Prioritaria Rurales (Anexo A)

Para su determinación se utilizaron los indicadores de Grado de Marginación por municipio 2020, elaborado por el Consejo Nacional de Población (CONAPO); el Grado de Rezago Social 2020 y el porcentaje de la población en pobreza extrema 2020, ambos generados por el CONEVAL; los municipios con mayor población indígena y afroamericana de acuerdo con el Instituto Nacional de los Pueblos Indígenas (INPI) y los municipios con mayor nivel delictivo con base en información del Secretariado Ejecutivo del Sistema Nacional de Seguridad Pública (SESNSP).

Y para su identificación se utilizó la metodología desarrollada por el CONEVAL en su publicación "*Pobreza Rural en México*" en la cual las identifica por sus características demográficas, geográficas, económicas, sociales y de infraestructura. Con base en estos elementos la Secretaría de Bienestar estimó los elementos que permiten identificar los municipios que presentan marcados desequilibrios territoriales y regionales en el ámbito rural, esto conforme a las siguientes consideraciones.

Primera. El grado de marginación de los municipios, ya que este índice resume nueve formas de exclusión agrupadas en cuatro dimensiones: educación, vivienda, distribución de la población e ingresos monetarios, haciendo posible la identificación de aquellos municipios cuya población enfrenta las carencias socioeconómicas más intensas en los grados de marginación alto y muy alto.

En razón de ello, se consideran como prioritarios 790 municipios, de los cuales 204 poseen un grado de marginación muy alto y 586 un grado de marginación alto.

Segunda. El grado de rezago social de los municipios como una medida ponderada que resume cuatro indicadores de carencias sociales: educación, salud, servicios básicos y espacios en la vivienda, en un solo índice que tiene como finalidad ordenar a los municipios según sus carencias sociales.

Palacio Legislativo de San Lázaro; Av. Congreso de la Unión No. 66; Colonia: El Parque; C.P. 15989; Alcaldía: Venustiano Carranza; Ciudad de México; Edificio "D" Segundo Piso; Oficina: Comisión de Bienestar; Tel. 5036-0000, Extensión 58125.

OPINIÓN DE LA COMISIÓN DE BIENESTAR A LA PROPUESTA DE DECLARATORIA DE LAS ZONAS DE ATENCIÓN PRIORITARIA PARA EL AÑO 2023, QUE INCLUYE EL PROYECTO DE DECRETO DE DECLARATORIA, LA NOTA METODOLÓGICA SOBRE LA DETERMINACIÓN DE LAS ZONAS DE ATENCIÓN PRIORITARIA 2023; ANEXO A, LISTADO DE ZONAS DE ATENCIÓN PRIORITARIA RURALES 2023, ANEXO B, LISTADO DE ZONAS DE ATENCIÓN PRIORITARIA URBANAS 2023 Y LA ESTIMACIÓN DEL MONTO DE LOS RECURSOS FEDERALES REQUERIDOS PARA CUMPLIMENTAR LA POLÍTICA DE SUBSIDIOS DEL GOBIERNO FEDERAL EN MATERIA DE VIVIENDA Y DE SUELO PARA EL EJERCICIO FISCAL 2023, QUE REMITE LA SECRETARÍA DE BIENESTAR POR MEDIO DE LA SECRETARÍA DE HACIENDA Y CRÉDITO PÚBLICO, PARA DAR CUMPLIMIENTO A LOS ARTÍCULOS 29, 30 Y 43 FRACCIÓN II DE LA LEY GENERAL DE DESARROLLO SOCIAL Y 61 DE LA LEY DE VIVIENDA, EXP. 4297.

13

Por lo que, en adición a los 790 municipios prioritarios, se incluyen 395 municipios con muy alto o alto rezago social, de los cuales 152 son de muy alto y 243 de alto. Y de los 395 municipios con rezago social, 389 presentaron índice de marginación muy alto o alto, mismos que ya se encontraban incluidos en los 790 municipios prioritarios, por lo que, solo se adicionaron 6 municipios, para quedar un total de 796 municipios prioritarios.

Tercera. Las condiciones de pobreza, discriminación y exclusión que enfrentan las comunidades indígenas, debido a que gran parte de su población no tiene acceso a la alimentación, salud, educación, vivienda digna y servicios de agua potable, drenaje y electrificación, además de no contar con fuentes de ingreso permanentes, vinculadas con trabajos productivos que potencien el desarrollo de capacidades y vocaciones productivas de la población y sus regiones, que socavan el ejercicio de sus derechos sociales y agudizan las brechas de desigualdad, segregación y pobreza.

La propuesta de declaratoria incluye a aquellos municipios considerados como indígenas, de acuerdo con la metodología empleada por el INPI, la cual toma como base la identificación del hogar indígena y la cuantificación de la población, a partir del total de sus integrantes; asimismo, se consideró para la identificación de los municipios indígenas la siguiente tipología.

| Tipología | Descripción |
|----------------------|--|
| Municipios Indígenas | Municipios en donde la población indígena es 40% y más de la población |

En este sentido, además de los 796 municipios prioritarios, se incluyen 614 municipios considerados como municipios indígenas; sin embargo, 457 presentaron altos índices de marginación y rezago social, mismos que ya se encontraban incluidos en los 796

OPINIÓN DE LA COMISIÓN DE BIENESTAR A LA PROPUESTA DE DECLARATORIA DE LAS ZONAS DE ATENCIÓN PRIORITARIA PARA EL AÑO 2023, QUE INCLUYE EL PROYECTO DE DECRETO DE DECLARATORIA, LA NOTA METODOLÓGICA SOBRE LA DETERMINACIÓN DE LAS ZONAS DE ATENCIÓN PRIORITARIA 2023; ANEXO A, LISTADO DE ZONAS DE ATENCIÓN PRIORITARIA RURALES 2023, ANEXO B, LISTADO DE ZONAS DE ATENCIÓN PRIORITARIA URBANAS 2023 Y LA ESTIMACIÓN DEL MONTO DE LOS RECURSOS FEDERALES REQUERIDOS PARA CUMPLIMENTAR LA POLÍTICA DE SUBSIDIOS DEL GOBIERNO FEDERAL EN MATERIA DE VIVIENDA Y DE SUELO PARA EL EJERCICIO FISCAL 2023, QUE REMITE LA SECRETARÍA DE BIENESTAR POR MEDIO DE LA SECRETARÍA DE HACIENDA Y CRÉDITO PÚBLICO, PARA DAR CUMPLIMIENTO A LOS ARTÍCULOS 28,30 Y 43 FRACCIÓN II DE LA LEY GENERAL DE DESARROLLO SOCIAL Y 61 DE LA LEY DE VIVIENDA. EXP. 4297.

14

municipios prioritarios, por lo que, solo se adicionan 157 municipios prioritarios para quedar un total de 953 municipios prioritarios.

Cuarta. El apartado C del artículo 2º de la Constitución Política de los Estados Unidos Mexicanos, reconoce a los pueblos y a las comunidades afromexicanas como parte de la composición pluricultural de la Nación. Al respecto y con el fin de garantizar su libre determinación, autonomía, desarrollo e inclusión social, son considerados como prioritarios aquellos municipios con los más altos porcentajes de población afromexicana.

Por lo que se incluyen 23 municipios cuyo porcentaje de población considerada afromexicana es de al menos el 30%; sin embargo, 17 de estos, ya se encontraban incluidos en el total de los 953 municipios prioritarios, por lo que, solo se adicionan 6 municipios, para quedar un total de 959 municipios prioritarios.

Quinta. Puesto que la pobreza y la desigualdad son las primeras causas estructurales de la violencia, se identificaron aquellos municipios con mayor cantidad de delitos de alto impacto para su incorporación a la propuesta de ZAP Rurales.

Esta medición se realizó con base en la población del Censo de Población y Vivienda 2020 del Instituto Nacional de Estadística y Geografía (INEGI) y el acumulado de la tasa de incidencias delictivas reportadas por el SESNSP de enero 2021 a mayo del 2022, de los que se consideran 7 delitos de alto impacto: homicidio doloso, secuestro, abuso sexual, robo de vehículo automotor, violencia familiar, corrupción de menores y narcomenudeo en sus diversas modalidades, con excepción del robo de vehículo automotor, en el cual se consideraron únicamente las modalidades con violencia. Para estos 7 delitos se tomaron en consideración los siguientes subtipos de delito.

OPINIÓN DE LA COMISIÓN DE BIENESTAR A LA PROPUESTA DE DECLARATORIA DE LAS ZONAS DE ATENCIÓN PRIORITARIA PARA EL AÑO 2023, QUE INCLUYE EL PROYECTO DE DECRETO DE DECLARATORIA, LA NOTA METODOLÓGICA SOBRE LA DETERMINACIÓN DE LAS ZONAS DE ATENCIÓN PRIORITARIA 2023; ANEXO A, LISTADO DE ZONAS DE ATENCIÓN PRIORITARIA RURALES 2023, ANEXO B, LISTADO DE ZONAS DE ATENCIÓN PRIORITARIA URBANAS 2023 Y LA ESTIMACIÓN DEL MONTO DE LOS RECURSOS FEDERALES REQUERIDOS PARA CUMPLIMENTAR LA POLÍTICA DE SUBSIDIOS DEL GOBIERNO FEDERAL EN MATERIA DE VIVIENDA Y DE SUELO PARA EL EJERCICIO FISCAL 2023, QUE REMITE LA SECRETARÍA DE BIENESTAR POR MEDIO DE LA SECRETARÍA DE HACIENDA Y CRÉDITO PÚBLICO, PARA DAR CUMPLIMIENTO A LOS ARTÍCULOS 29, 30 Y 43 FRACCIÓN II DE LA LEY GENERAL DE DESARROLLO SOCIAL Y 61 DE LA LEY DE VIVIENDA. EXP. 4297.

Subtipos de delito

| Delitos Alto Impacto | Bien Jurídico Afectado | Tipo de Delito | Subtipo de Delito |
|----------------------------|-----------------------------------|-----------------------|--|
| 1 | La vida y la integridad corporal | Homicidio | Homicidio doloso |
| 2 | Libertad personal | Secuestro | Secuestro |
| 3 | La libertad y la seguridad sexual | Abuso sexual | Abuso sexual |
| 4 | El patrimonio | Robo | Robo de vehículo automotor (modalidad con violencia) |
| 5 | La familia | Violencia familiar | Violencia familiar |
| 6 | La sociedad | Corrupción de menores | Corrupción de menores |
| 7 | Otros | Narcomenudeo | Narcomenudeo |

El cálculo de esta medición fue conforme a lo siguiente:

1. Se contabilizaron por municipio los 7 delitos subtipo.
2. Se estimó la tasa de incidencia delictiva por municipio, en donde: $tasa = (100 \text{ mil habitantes}) * (\text{número de delitos por municipio} / \text{Población del municipio, INEGI 2020})$.
3. Se realizó un ordenamiento ascendente de la tasa de incidencia, exceptuando dos casos especiales: municipios sin datos y municipios sin incidencia de delitos.
4. Se realizó el acumulado de la tasa de incidencia y se determinó el porcentaje acumulado.
5. Finalmente, en función del porcentaje acumulado de la tasa de incidencia delictiva, se estimó el nivel delictivo, donde:
 - Mayor o igual al 50% del acumulado = Alto
 - Mayor o igual al 20% y menor al 50% del acumulado = Medio
 - Menor al 20% del acumulado = Bajo

Conforme a la siguiente metodología aplicada, 478 municipios son considerados con alto nivel delictivo; es decir, municipios prioritarios, de los cuales 35 ya estaban

COMISIÓN DE BIENESTAR "2022: Año de Ricardo Flores Magón"

OPINIÓN DE LA COMISIÓN DE BIENESTAR A LA PROPUESTA DE DECLARATORIA DE LAS ZONAS DE ATENCIÓN PRIORITARIA PARA EL AÑO 2023, QUE INCLUYE EL PROYECTO DE DECRETO DE DECLARATORIA, LA NOTA METODOLÓGICA SOBRE LA DETERMINACIÓN DE LAS ZONAS DE ATENCIÓN PRIORITARIA 2023; ANEXO A, LISTADO DE ZONAS DE ATENCIÓN PRIORITARIA RURALES 2023, ANEXO B, LISTADO DE ZONAS DE ATENCIÓN PRIORITARIA URBANAS 2023 Y LA ESTIMACIÓN DEL MONTO DE LOS RECURSOS FEDERALES REQUERIDOS PARA CUMPLIMENTAR LA POLÍTICA DE SUBSIDIOS DEL GOBIERNO FEDERAL EN MATERIA DE VIVIENDA Y DE SUELO PARA EL EJERCICIO FISCAL 2023, QUE REMITE LA SECRETARÍA DE BIENESTAR POR MEDIO DE LA SECRETARÍA DE HACIENDA Y CRÉDITO PÚBLICO, PARA DAR CUMPLIMIENTO A LOS ARTÍCULOS 29, 30 Y 43 FRACCIÓN III DE LA LEY GENERAL DE DESARROLLO SOCIAL Y 61 DE LA LEY DE VIVIENDA. EXP. 4297.

16

considerados, por lo que solo se agregarían 443, teniendo como resultado 1,402 municipios prioritarios.

Sexta. Se consideraron como municipios prioritarios, aquellos cuyo porcentaje de personas en pobreza extrema es mayor o igual al 50% lo que da como resultado 114 municipios, los cuales ya se encuentran incluidos en los 1,402 municipios prioritarios.

Séptima. Con base en la clasificación realizada por el CONEVAL (Pobreza Rural en México) se identificó que de los 1,402 municipios prioritarios 83 de estos correspondían a la categoría de urbanos, los cuales se consideraron en las ZAP Urbanas conforme a la metodología empleada en su determinación, obteniéndose así un universo de 1,319 municipios prioritarios en el ámbito rural.

Los cuales se ubican en 32 entidades federativas y se caracterizan por ser los municipios con los más altos grados de marginación, rezago social, nivel delictivo, así como las más altas concentraciones de pobreza extrema, población indígena y afroamericana y de los cuales su distribución quedo de la siguiente manera.

OPINIÓN DE LA COMISIÓN DE BIENESTAR A LA PROPUESTA DE DECLARATORIA DE LAS ZONAS DE ATENCIÓN PRIORITARIA PARA EL AÑO 2023, QUE INCLUYE EL PROYECTO DE DECRETO DE DECLARATORIA, LA NOTA METODOLÓGICA SOBRE LA DETERMINACIÓN DE LAS ZONAS DE ATENCIÓN PRIORITARIA 2023; ANEXO A, LISTADO DE ZONAS DE ATENCIÓN PRIORITARIA RURALES 2023, ANEXO B, LISTADO DE ZONAS DE ATENCIÓN PRIORITARIA URBANAS 2023 Y LA ESTIMACIÓN DEL MONTO DE LOS RECURSOS FEDERALES REQUERIDOS PARA CUMPLIMENTAR LA POLÍTICA DE SUBSIDIOS DEL GOBIERNO FEDERAL EN MATERIA DE VIVIENDA Y DE SUELO PARA EL EJERCICIO FISCAL 2023, QUE REMITE LA SECRETARÍA DE BIENESTAR POR MEDIO DE LA SECRETARÍA DE HACIENDA Y CRÉDITO PÚBLICO, PARA DAR CUMPLIMIENTO A LOS ARTÍCULOS 29, 30 Y 43 FRACCIÓN III DE LA LEY GENERAL DE DESARROLLO SOCIAL Y 61 DE LA LEY DE VIVIENDA. EXP. 4287.

17

Distribución de ZAP Rurales por entidad federativa: Total 1,319.

| Clave de entidad | Nombre de entidad | Numero de municipios ZAP Rurales | Clave de entidad | Nombre de entidad | Número de municipios ZAP Rurales |
|------------------|----------------------|----------------------------------|------------------|---------------------------------|----------------------------------|
| 01 | AGUASCALIENTES | 3 | 17 | MORELOS | 21 |
| 02 | BAJA CALIFORNIA | 3 | 18 | NAYARIT | 3 |
| 03 | BAJA CALIFORNIA SUR | 4 | 19 | NUEVO LEÓN | 37 |
| 04 | CAMPECHE | 7 | 20 | OAXACA | 451 |
| 05 | COAHUILA DE ZARAGOZA | 24 | 21 | PUEBLA | 120 |
| 06 | COLIMA | 10 | 22 | QUERÉTARO | 6 |
| 07 | CHIAPAS | 93 | 23 | QUINTANA ROO | 10 |
| 08 | CHIHUAHUA | 24 | 24 | SAN LUIS POTOSÍ | 33 |
| 09 | CIUDAD DE MÉXICO | 1 | 25 | SINALOA | 4 |
| 10 | DURANGO | 10 | 26 | SONORA | 27 |
| 11 | GUANAJUATO | 22 | 27 | TABASCO | 9 |
| 12 | GUERRERO | 64 | 28 | TAMAULIPAS | 8 |
| 13 | HIDALGO | 42 | 29 | TLAXCALA | 1 |
| 14 | JALISCO | 14 | 30 | VERACRUZ DE IGNACIO DE LA LLAVE | 96 |
| 15 | MÉXICO | 42 | 31 | YUCATÁN | 83 |
| 16 | MICHOACÁN DE OCAMPO | 24 | 32 | ZACATECAS | 23 |

En virtud de contar con un referente constante en las reglas de operación de los programas federales y locales y, fundamentalmente, sostener las intervenciones de la política pública en el mediano y largo plazo, sobre todo en las vinculadas con la creación y rehabilitación de la infraestructura física y productiva a nivel regional, municipal, y comunidad respecto a su desarrollo.

En este tenor se debe atender de manera integral los desequilibrios de desarrollo con un enfoque regional que permita la acción coordinada de los tres órdenes de gobierno, tal como lo prevé el artículo 32 de la Ley General de Desarrollo Social.

OPINIÓN DE LA COMISIÓN DE BIENESTAR A LA PROPUESTA DE DECLARATORIA DE LAS ZONAS DE ATENCIÓN PRIORITARIA PARA EL AÑO 2023, QUE INCLUYE EL PROYECTO DE DECRETO DE DECLARATORIA, LA NOTA METODOLÓGICA SOBRE LA DETERMINACIÓN DE LAS ZONAS DE ATENCIÓN PRIORITARIA 2023; ANEXO A, LISTADO DE ZONAS DE ATENCIÓN PRIORITARIA RURALES 2023, ANEXO B, LISTADO DE ZONAS DE ATENCIÓN PRIORITARIA URBANAS 2023 Y LA ESTIMACIÓN DEL MONTO DE LOS RECURSOS FEDERALES REQUERIDOS PARA CUMPLIMENTAR LA POLÍTICA DE SUBSIDIOS DEL GOBIERNO FEDERAL EN MATERIA DE VIVIENDA Y DE SUELO PARA EL EJERCICIO FISCAL 2023, QUE REMITE LA SECRETARÍA DE BIENESTAR POR MEDIO DE LA SECRETARÍA DE HACIENDA Y CRÉDITO PÚBLICO, PARA DAR CUMPLIMIENTO A LOS ARTÍCULOS 29, 30 Y 43 FRACCIÓN III DE LA LEY GENERAL DE DESARROLLO SOCIAL Y 61 DE LA LEY DE VIVIENDA. EXP. 4297.

Artículo 32. Los municipios, los gobiernos de las entidades federativas y el Gobierno Federal podrán convenir acciones y destinarán recursos para la ejecución de programas especiales en estas zonas.

También, señala que, para cumplir con el propósito de la determinación de las ZAP, se deben contemplar estrategias de acción con carácter regional que permitan dinamizar y maximizar los efectos de la inversión pública en infraestructura básica comunitaria y de servicios básicos por medio de la interconexión de los territorios (localidades y municipios), la vinculación de los mercados locales y regionales y el incremento de oportunidades para sus habitantes.

Finalmente concluye señalando que, conforme a las consideraciones descritas y en apego a la metodología propuesta, las ZAP Rurales para el año 2023 quedan integradas por un total de 1,319 municipios identificados con su clave oficial, de acuerdo con el Marco Geoestadístico, versión Censo de Población y Vivienda 2020 del INEGI y representados en el "Anexo A" del proyecto de Decreto de Declaratoria de las Zonas de Atención Prioritaria para el año 2023.

Por lo que estas zonas se deben considerar como prioritarias para la intervención coordinada entre los tres órdenes de gobierno, sin que ello implique la discriminación de atención hacia otras zonas del país que se encuentren en condiciones de pobreza y rezago social.

3.4.- Zonas de Atención Prioritaria Urbanas (Anexo B)

Para su determinación se consideró como unidad fundamental las AGEBS urbanas publicadas por el INEGI en el Marco Geoestadístico, versión Censo de Población y Vivienda 2020, así como los indicadores de marginación y rezago social 2020, los cuales permitieron focalizar la población que enfrenta carencias

Palacio Legislativo de San Lázaro; Av. Congreso de la Unión No. 66; Colonia: El Parque; C.P. 15969; Alcaldía: Venustiano Carranza; Ciudad de México; Edificio "D" Segundo Piso; Oficina: Comisión de Bienestar; Tel. 5036-0000, Extensión 58125.

OPINIÓN DE LA COMISIÓN DE BIENESTAR A LA PROPUESTA DE DECLARATORIA DE LAS ZONAS DE ATENCIÓN PRIORITARIA PARA EL AÑO 2023, QUE INCLUYE EL PROYECTO DE DECRETO DE DECLARATORIA, LA NOTA METODOLÓGICA SOBRE LA DETERMINACIÓN DE LAS ZONAS DE ATENCIÓN PRIORITARIA 2023; ANEXO A, LISTADO DE ZONAS DE ATENCIÓN PRIORITARIA RURALES 2023, ANEXO B, LISTADO DE ZONAS DE ATENCIÓN PRIORITARIA URBANAS 2023 Y LA ESTIMACIÓN DEL MONTO DE LOS RECURSOS FEDERALES REQUERIDOS PARA CUMPLIMENTAR LA POLÍTICA DE SUBSIDIOS DEL GOBIERNO FEDERAL EN MATERIA DE VIVIENDA Y DE SUELO PARA EL EJERCICIO FISCAL 2023, QUE REMITE LA SECRETARÍA DE BIENESTAR POR MEDIO DE LA SECRETARÍA DE HACIENDA Y CRÉDITO PÚBLICO, PARA DAR CUMPLIMIENTO A LOS ARTÍCULOS 28,30 Y 43 FRACCIÓN III DE LA LEY GENERAL DE DESARROLLO SOCIAL Y 61 DE LA LEY DE VIVIENDA, EXP. 4297.

19

socioeconómicas más intensas en el ámbito urbano y establecer los elementos para determinar la propuesta de ZAP Urbanas, conforme los siguientes criterios:

Primero. El grado de marginación urbana 2020 elaborado por CONAPO, es una medida resumen que permite diferenciar AGEBS urbanas del país según el impacto global de las carencias que padece la población, como resultado de la falta de acceso a la educación, a los servicios de salud, la residencia en viviendas inadecuadas y la carencia de bienes, lo que permite demostrar las disparidades territoriales que existen al interior de las ciudades y zonas urbanas del país.

En este tenor, se consideraron como AGEBS urbanas prioritarias a las 14,184 que cuentan con un grado de marginación muy alto o alto, de las cuales 5,910 son de muy alto grado de marginación y 8,274, de alto grado de marginación.

Segundo. El CONEVAL, señala que el grado de rezago social muestra las brechas de las condiciones de vida de las personas de las zonas urbanas del país, al ser una medida que resume indicadores agregados a nivel AGEBS sobre el acceso a los derechos sociales de las personas, así como sus bienes en el hogar, lo que constituye una herramienta útil para identificar áreas territoriales prioritarias.

Por ello, considera a las AGEBS urbanas con los mayores grados de rezago social como prioritarias, siendo un total de 14,211 AGEBS urbanas con muy alto o alto grado de rezago social, de las cuales 9,205 presentaron características de marginación muy alta y alta, mismas que ya se encontraban incluidas en las 14,184 AGEBS urbanas prioritarias, por lo que, solo se adicionaron 5,006; para ser un total de 19,190 AGEBS urbanas prioritarias.

OPINIÓN DE LA COMISIÓN DE BIENESTAR A LA PROPUESTA DE DECLARATORIA DE LAS ZONAS DE ATENCIÓN PRIORITARIA PARA EL AÑO 2023, QUE INCLUYE EL PROYECTO DE DECRETO DE DECLARATORIA, LA NOTA METODOLÓGICA SOBRE LA DETERMINACIÓN DE LAS ZONAS DE ATENCIÓN PRIORITARIA 2023; ANEXO A, LISTADO DE ZONAS DE ATENCIÓN PRIORITARIA RURALES 2023, ANEXO B, LISTADO DE ZONAS DE ATENCIÓN PRIORITARIA URBANAS 2023 Y LA ESTIMACIÓN DEL MONTO DE LOS RECURSOS FEDERALES REQUERIDOS PARA CUMPLIMENTAR LA POLÍTICA DE SUBSIDIOS DEL GOBIERNO FEDERAL EN MATERIA DE VIVIENDA Y DE SUELO PARA EL EJERCICIO FISCAL 2023, QUE REMITE LA SECRETARÍA DE BIENESTAR POR MEDIO DE LA SECRETARÍA DE HACIENDA Y CRÉDITO PÚBLICO, PARA DAR CUMPLIMIENTO A LOS ARTÍCULOS 29,30 Y 43 FRACCIÓN III DE LA LEY GENERAL DE DESARROLLO SOCIAL Y 61 DE LA LEY DE VIVIENDA. EXP. 4297.

20

Tercero. Para incluir las AGEBS urbanas en condición de pobreza, se identificaron aquellas con valores de mayor porcentaje de personas en situación de pobreza, esto conforme a los rangos de pobreza publicados por el CONEVAL en diciembre de 2017 con información del 2015, en los que se consideran como AGEBS urbanas prioritarias aquellas que se encuentran en los rangos (34,50), (50,70) y (70,100).

En este sentido, se identificaron 24,737 AGEBS en los rangos señalados y relacionándolas con la cartografía 2020 se obtuvieron 24,338 de las cuales 10,417 ya se consideraban como prioritarias, por lo que se adicionaron 13,921 para quedar conformadas las AGEBS urbanas prioritarias por 33,111.

Para dicho análisis se consideraron las AGEBS urbanas con claves idénticas en las cartografías de 2015 y 2020.

Cuarto. Se incluyó a la propuesta de ZAP urbanas las AGEBS urbanas de municipios que se ubican en las 1,319 ZAP rurales.

Conforme a ello, se identificaron 22,386 AGEBS urbanas que se ubican en municipios considerados ZAP rurales, de las cuales 13,008 ya estaban consideradas como AGEBS prioritarias, por lo que, se agregaron a la propuesta 9,378 AGEBS, para obtener un universo de 42,489 AGEBS urbanas que conformarán la propuesta de ZAP urbanas.

Las cuales se distribuyen en 4,492 localidades urbanas de 2,372 municipios y 32 entidades federativas.

OPINIÓN DE LA COMISIÓN DE BIENESTAR A LA PROPUESTA DE DECLARATORIA DE LAS ZONAS DE ATENCIÓN PRIORITARIA PARA EL AÑO 2023, QUE INCLUYE EL PROYECTO DE DECRETO DE DECLARATORIA, LA NOTA METODOLÓGICA SOBRE LA DETERMINACIÓN DE LAS ZONAS DE ATENCIÓN PRIORITARIA 2023; ANEXO A, LISTADO DE ZONAS DE ATENCIÓN PRIORITARIA RURALES 2023, ANEXO B, LISTADO DE ZONAS DE ATENCIÓN PRIORITARIA URBANAS 2023 Y LA ESTIMACIÓN DEL MONTO DE LOS RECURSOS FEDERALES REQUERIDOS PARA CUMPLIMENTAR LA POLÍTICA DE SUBSIDIOS DEL GOBIERNO FEDERAL EN MATERIA DE VIVIENDA Y DE SUELO PARA EL EJERCICIO FISCAL 2023, QUE REMITE LA SECRETARÍA DE BIENESTAR POR MEDIO DE LA SECRETARÍA DE HACIENDA Y CRÉDITO PÚBLICO, PARA DAR CUMPLIMIENTO A LOS ARTÍCULOS 29,30 Y 43 FRACCIÓN III DE LA LEY GENERAL DE DESARROLLO SOCIAL Y 61 DE LA LEY DE VIVIENDA. EXP. 4297.

21

Distribución de ZAP urbanas por entidad federativa

| Clave de entidad | Nombre de entidad | Número de AGEBS ZAP Urbanas | Clave de entidad | Nombre de entidad | Número de AGEBS ZAP Urbanas |
|------------------|----------------------|-----------------------------|------------------|---------------------------------|-----------------------------|
| 01 | AGUASCALIENTES | 160 | 17 | MORELOS | 835 |
| 02 | BAJA CALIFORNIA | 860 | 18 | NAYARIT | 378 |
| 03 | BAJA CALIFORNIA SUR | 854 | 19 | NUEVO LEÓN | 1,101 |
| 04 | CAMPECHE | 327 | 20 | OAXACA | 2,451 |
| 05 | COAHUILA DE ZARAGOZA | 1,282 | 21 | PUEBLA | 2,114 |
| 06 | COLIMA | 547 | 22 | QUERÉTARO | 259 |
| 07 | CHIAPAS | 1,770 | 23 | QUINTANA ROO | 710 |
| 08 | CHIHUAHUA | 1,486 | 24 | SAN LUIS POTOSÍ | 992 |
| 09 | CIUDAD DE MÉXICO | 691 | 25 | SINALOA | 1,201 |
| 10 | DURANGO | 1,102 | 26 | SONORA | 2,275 |
| 11 | GUANAJUATO | 2,608 | 27 | TABASCO | 373 |
| 12 | GUERRERO | 2,225 | 28 | TAMAULIPAS | 1,475 |
| 13 | HIDALGO | 981 | 29 | TLAXCALA | 491 |
| 14 | JALISCO | 2,589 | 30 | VERACRUZ DE IGNACIO DE LA LLAVE | 2,665 |
| 15 | MÉXICO | 2,852 | 31 | YUCATÁN | 1,006 |
| 16 | MICHOACÁN DE OCAMPO | 2,214 | 32 | ZACATECAS | 1,615 |

Se agregó la clave de la localidad actualizada conforme al Catálogo Único de Claves de Áreas Geostadísticas Estatales, Municipales y Localidades correspondiente a junio de 2022 (INEGI), ya que, por la creación de nuevos municipios la clave de localidad podría variar respecto a las fuentes cartográficas 2020 utilizadas para la elaboración de la propuesta.

OPINIÓN DE LA COMISIÓN DE BIENESTAR A LA PROPUESTA DE DECLARATORIA DE LAS ZONAS DE ATENCIÓN PRIORITARIA PARA EL AÑO 2023, QUE INCLUYE EL PROYECTO DE DECRETO DE DECLARATORIA, LA NOTA METODOLÓGICA SOBRE LA DETERMINACIÓN DE LAS ZONAS DE ATENCIÓN PRIORITARIA 2023; ANEXO A, LISTADO DE ZONAS DE ATENCIÓN PRIORITARIA RURALES 2023, ANEXO B, LISTADO DE ZONAS DE ATENCIÓN PRIORITARIA URBANAS 2023 Y LA ESTIMACIÓN DEL MONTO DE LOS RECURSOS FEDERALES REQUERIDOS PARA CUMPLIMENTAR LA POLÍTICA DE SUBSIDIOS DEL GOBIERNO FEDERAL EN MATERIA DE VIVIENDA Y DE SUELO PARA EL EJERCICIO FISCAL 2023, QUE REMITE LA SECRETARÍA DE BIENESTAR POR MEDIO DE LA SECRETARÍA DE HACIENDA Y CRÉDITO PÚBLICO, PARA DAR CUMPLIMIENTO A LOS ARTÍCULOS 29,30 Y 43 FRACCIÓN II DE LA LEY GENERAL DE DESARROLLO SOCIAL Y 61 DE LA LEY DE VIVIENDA. EXP. 4297.

27

3.5 Respecto a la Estimación del monto de los recursos federales requeridos para cumplimentar la política de subsidios del Gobierno Federal en materia de vivienda y de suelo para el ejercicio fiscal 2023.

Se encuentra fundamentada su elaboración en el artículo 61 de la Ley de Vivienda, el cual establece lo siguiente:

ARTÍCULO 61.- Los subsidios que en materia de vivienda y de suelo otorgue el Gobierno Federal se destinarán exclusivamente a los hogares en situación de pobreza, la cual se definirá, identificará y medirá de acuerdo a lo previsto en la Ley General de Desarrollo Social y su Reglamento.

La Secretaría de Desarrollo Social deberá elaborar anualmente, una estimación fundamentada que determine el monto de recursos federales requeridos para cumplimentar la política de subsidios.

Para la estimación de los recursos a que se refiere el párrafo anterior, se deberá considerar el rezago habitacional, las necesidades de vivienda, la condición de pobreza de los hogares, así como el grado de marginación de la comunidad rural o urbana, entre otros.

Dicha estimación se presentará conjuntamente con el Proyecto de Presupuesto de Egresos de la Federación que el Ejecutivo Federal remita a la Cámara de Diputados del Congreso de la Unión, quién deberá considerarla para la aprobación del Presupuesto de Egresos de la Federación para el ejercicio fiscal que corresponda, tomando en cuenta los compromisos que, en su caso, deriven de los programas que se realicen en cumplimiento a lo dispuesto por el presente ordenamiento.

OPINIÓN DE LA COMISIÓN DE BIENESTAR A LA PROPUESTA DE DECLARATORIA DE LAS ZONAS DE ATENCIÓN PRIORITARIA PARA EL AÑO 2023, QUE INCLUYE EL PROYECTO DE DECRETO DE DECLARATORIA, LA NOTA METODOLÓGICA SOBRE LA DETERMINACIÓN DE LAS ZONAS DE ATENCIÓN PRIORITARIA 2023; ANEXO A, LISTADO DE ZONAS DE ATENCIÓN PRIORITARIA RURALES 2023, ANEXO B, LISTADO DE ZONAS DE ATENCIÓN PRIORITARIA URBANAS 2023 Y LA ESTIMACIÓN DEL MONTO DE LOS RECURSOS FEDERALES REQUERIDOS PARA CUMPLIMENTAR LA POLÍTICA DE SUBSIDIOS DEL GOBIERNO FEDERAL EN MATERIA DE VIVIENDA Y DE SUELO PARA EL EJERCICIO FISCAL 2023, QUE REMITE LA SECRETARÍA DE BIENESTAR POR MEDIO DE LA SECRETARÍA DE HACIENDA Y CRÉDITO PÚBLICO, PARA DAR CUMPLIMIENTO A LOS ARTÍCULOS 28, 30 Y 43 FRACCIÓN III DE LA LEY GENERAL DE DESARROLLO SOCIAL Y 61 DE LA LEY DE VIVIENDA. EXP. 4297.

Por lo que la Secretaría de Bienestar utilizó la siguiente información:

1. Reglas de Operación del Programa de Vivienda Social, para el ejercicio fiscal 2022, publicadas en el Diario Oficial de la Federación el 31 de diciembre de 2021, operado por la Comisión Nacional de Vivienda (CONAVI), organismo descentralizado de la Secretaría de Desarrollo Agrario, Territorial y Urbano (Sedatu).
2. Resultados de pobreza en México 2020 a nivel nacional y por entidades federativas, publicados por el Consejo Nacional de Evaluación de la Política de Desarrollo Social (CONEVAL) con información de la Encuesta Nacional de Ingreso y Gasto de los Hogares (ENIGH) 2020, levantada por el Instituto Nacional de Estadística y Geografía (INEGI).

Para determinar las necesidades de vivienda en hogares con ingresos inferiores a la línea de pobreza por ingresos consideró lo siguiente:

1. Necesidad de vivienda nueva. Se estima el número de hogares secundarios con carencia en calidad y espacios de la vivienda.
2. Necesidad de mejoras en la vivienda. Se estima el número de hogares que presentan al menos una carencia en el material del piso, muros o techo.
3. Necesidad de ampliación de la vivienda. Se estima el número de hogares que presentan hacinamiento.

Su medición se realizó con la base de datos de los Resultados de Pobreza en México 2020 a nivel nacional y por entidades federativas, y de la ENIGH 2020, estimando un universo de 35.75 millones de hogares entre los que se encuentran 16.52 millones (46.23% del total) con un ingreso per cápita inferior al valor de la Línea de Pobreza por ingresos.

OPINIÓN DE LA COMISIÓN DE BIENESTAR A LA PROPUESTA DE DECLARATORIA DE LAS ZONAS DE ATENCIÓN PRIORITARIA PARA EL AÑO 2023, QUE INCLUYE EL PROYECTO DE DECRETO DE DECLARATORIA, LA NOTA METODOLÓGICA SOBRE LA DETERMINACIÓN DE LAS ZONAS DE ATENCIÓN PRIORITARIA 2023; ANEXO A, LISTADO DE ZONAS DE ATENCIÓN PRIORITARIA RURALES 2023, ANEXO B, LISTADO DE ZONAS DE ATENCIÓN PRIORITARIA URBANAS 2023 Y LA ESTIMACIÓN DEL MONTO DE LOS RECURSOS FEDERALES REQUERIDOS PARA CUMPLIMENTAR LA POLÍTICA DE SUBSIDIOS DEL GOBIERNO FEDERAL EN MATERIA DE VIVIENDA Y DE SUELO PARA EL EJERCICIO FISCAL 2023, QUE REMITE LA SECRETARÍA DE BIENESTAR POR MEDIO DE LA SECRETARÍA DE HACIENDA Y CRÉDITO PÚBLICO, PARA DAR CUMPLIMIENTO A LOS ARTÍCULOS 28, 30 Y 43 FRACCIÓN III DE LA LEY GENERAL DE DESARROLLO SOCIAL Y 61 DE LA LEY DE VIVIENDA. EXP. 4287.

24

Siendo un total de 59,487 hogares de bajos ingresos que requieren vivienda nueva, 1.01 millones que requieren mejoras en la vivienda y 1.17 millones que requieren ampliación de la vivienda, a continuación, se muestran las necesidades de vivienda en el ámbito urbano y rural del país.

| Ámbito | Necesidad | | |
|----------|----------------|--------------------|------------------------|
| | Vivienda nueva | Mejora de vivienda | Ampliación de vivienda |
| Nacional | 59,487 | 1,014,203 | 1,172,228 |
| Urbano | 42,138 | 499,923 | 768,798 |
| Rural | 17,349 | 514,280 | 403,430 |

Una vez realizado el cálculo respecto a las necesidades expuestas, se realizó la estimación del monto de recursos para cumplimentar la política de subsidios federales en materia de vivienda, considerando como base las Reglas de Operación del Programa de Vivienda Social para el ejercicio fiscal 2022, operado por CONAVI. A continuación, se exponen los montos de la estimación de los recursos necesarios para cumplimentar la política de subsidios federales en materia de vivienda. Siendo un monto máximo de recursos estimado de 89,915,175 veces el valor de la UMA, esto es, 263 miles de millones de pesos.

OPINIÓN DE LA COMISIÓN DE BIENESTAR A LA PROPUESTA DE DECLARATORIA DE LAS ZONAS DE ATENCIÓN PRIORITARIA PARA EL AÑO 2023, QUE INCLUYE EL PROYECTO DE DECRETO DE DECLARATORIA, LA NOTA METODOLÓGICA SOBRE LA DETERMINACIÓN DE LAS ZONAS DE ATENCIÓN PRIORITARIA 2023; ANEXO A, LISTADO DE ZONAS DE ATENCIÓN PRIORITARIA RURALES 2023, ANEXO B, LISTADO DE ZONAS DE ATENCIÓN PRIORITARIA URBANAS 2023 Y LA ESTIMACIÓN DEL MÓNTO DE LOS RECURSOS FEDERALES REQUERIDOS PARA CUMPLIMENTAR LA POLÍTICA DE SUBSIDIOS DEL GOBIERNO FEDERAL EN MATERIA DE VIVIENDA Y DE SUELO PARA EL EJERCICIO FISCAL 2023, QUE REMITE LA SECRETARÍA DE BIENESTAR POR MEDIO DE LA SECRETARÍA DE HACIENDA Y CRÉDITO PÚBLICO, PARA DAR CUMPLIMIENTO A LOS ARTÍCULOS 29, 30 Y 43 FRACCIÓN II DE LA LEY GENERAL DE DESARROLLO SOCIAL Y 81 DE LA LEY DE VIVIENDA. EXP. 4297.

25

| Necesidad | Número de hogares con necesidad | Valor de la UMA, por unidad de vivienda | Costo Unitario (pesos) | Monto máximo de recursos federales (UMA) | Monto máximo de recursos federales (pesos) |
|---------------------------|---------------------------------|---|------------------------|--|--|
| Mejora de vivienda | 1,014,203 | 25 | \$73,127.25 | 25,355,075 | \$74,165,876,331.75 |
| Ampliación en la vivienda | 1,172,228 | 50 | \$146,254.50 | 58,611,400 | \$171,443,620,026.00 |
| Vivienda nueva | 59,487 | 100 | \$292,509.00 | 5,948,700 | \$17,400,482,883.00 |
| Montos totales | | | | 89,915,175 | \$263,009,979,240.75 |

4. CONSIDERACIONES

PRIMERA: El CEDIP, al hacer un análisis constitucional, legal y reglamentario de la propuesta, determina que cumple en su ámbito de legalidad conforme a lo siguiente:

- El artículo 74 fracción IV de la Constitución Política de los Estados Unidos Mexicanos, establece que es facultad exclusiva de la Cámara de Diputados la emisión del Presupuesto de Egresos de la Federación, y al ser el Decreto de Declaratoria de Zonas de Atención Prioritaria parte de él, forma parte de esta misma facultad otorgada.
- La Ley General de Desarrollo Social, en su Capítulo IV del Título Tercero, reglamenta las Zonas de Atención Prioritaria en los siguientes términos

OPINIÓN DE LA COMISIÓN DE BIENESTAR A LA PROPUESTA DE DECLARATORIA DE LAS ZONAS DE ATENCIÓN PRIORITARIA PARA EL AÑO 2023, QUE INCLUYE EL PROYECTO DE DECRETO DE DECLARATORIA, LA NOTA METODOLÓGICA SOBRE LA DETERMINACIÓN DE LAS ZONAS DE ATENCIÓN PRIORITARIA 2023; ANEXO A, LISTADO DE ZONAS DE ATENCIÓN PRIORITARIA RURALES 2023, ANEXO B, LISTADO DE ZONAS DE ATENCIÓN PRIORITARIA URBANAS 2023 Y LA ESTIMACIÓN DEL MONTO DE LOS RECURSOS FEDERALES REQUERIDOS PARA CUMPLIMENTAR LA POLÍTICA DE SUBSIDIOS DEL GOBIERNO FEDERAL EN MATERIA DE VIVIENDA Y DE SUELO PARA EL EJERCICIO FISCAL 2023, QUE REMITE LA SECRETARÍA DE BIENESTAR POR MEDIO DE LA SECRETARÍA DE HACIENDA Y CRÉDITO PÚBLICO, PARA DAR CUMPLIMIENTO A LOS ARTÍCULOS 29,30 Y 43 FRACCIÓN II DE LA LEY GENERAL DE DESARROLLO SOCIAL Y 61 DE LA LEY DE VIVIENDA. EXP. 4297.

25

Capítulo IV De las Zonas de Atención Prioritaria

Artículo 29. Se consideran zonas de atención prioritaria las áreas o regiones, sean de carácter predominantemente rural o urbano, cuya población registra índices de pobreza, marginación indicativos de la existencia de marcadas insuficiencias y rezagos en el ejercicio de los derechos para el desarrollo social establecidos en esta Ley. Su determinación se orientará por los criterios de resultados que para el efecto defina el Consejo Nacional de Evaluación de la Política de Desarrollo Social que esta Ley señala y deberá, en todo tiempo, promover la eficacia cuantitativa y cualitativa de los ejecutores de la Política Social.

Artículo 30. El Ejecutivo Federal revisará anualmente las zonas de atención prioritaria, teniendo como referente las evaluaciones de resultados de los estudios de medición de la pobreza, que emita el Consejo Nacional de Evaluación de la Política de Desarrollo Social e informará a la Cámara de Diputados sobre su modificación, desagregado a nivel de localidades en las zonas rurales y a nivel de manzanas en las zonas urbanas, para los efectos de asignaciones del Presupuesto de Egresos de la Federación. La Cámara de Diputados, al aprobar el presupuesto, hará la declaratoria de zonas de atención prioritaria, la cual deberá publicarse en el Diario Oficial de la Federación, junto con el decreto del Presupuesto de Egresos de la Federación.

OPINIÓN DE LA COMISIÓN DE BIENESTAR A LA PROPUESTA DE DECLARATORIA DE LAS ZONAS DE ATENCIÓN PRIORITARIA PARA EL AÑO 2023, QUE INCLUYE EL PROYECTO DE DECRETO DE DECLARATORIA, LA NOTA METODOLÓGICA SOBRE LA DETERMINACIÓN DE LAS ZONAS DE ATENCIÓN PRIORITARIA 2023; ANEXO A, LISTADO DE ZONAS DE ATENCIÓN PRIORITARIA RURALES 2023, ANEXO B, LISTADO DE ZONAS DE ATENCIÓN PRIORITARIA URBANAS 2023 Y LA ESTIMACIÓN DEL MONTO DE LOS RECURSOS FEDERALES REQUERIDOS PARA CUMPLIMENTAR LA POLÍTICA DE SUBSIDIOS DEL GOBIERNO FEDERAL EN MATERIA DE VIVIENDA Y DE SUELO PARA EL EJERCICIO FISCAL 2023, QUE REMITE LA SECRETARÍA DE BIENESTAR POR MEDIO DE LA SECRETARÍA DE HACIENDA Y CRÉDITO PÚBLICO, PARA DAR CUMPLIMIENTO A LOS ARTÍCULOS 29, 30 Y 43 FRACCIÓN III DE LA LEY GENERAL DE DESARROLLO SOCIAL Y 61 DE LA LEY DE VIVIENDA. EXP. 4297.

27

Artículo 31. La Declaratoria tendrá los efectos siguientes:

1. Asignar recursos para elevar los índices de bienestar de la población en los rubros deficitarios;
2. Establecer estímulos fiscales para promover actividades productivas generadoras de empleo;
3. Generar programas de apoyo, financiamiento y diversificación a las actividades productivas regionales, y
4. Desarrollar obras de infraestructura social necesarias para asegurar el disfrute y ejercicio de los derechos para el desarrollo social.

Artículo 32. Los municipios, los gobiernos de las entidades federativas y el Gobierno Federal podrán convenir acciones y destinarán recursos para la ejecución de programas especiales en estas zonas.

- El CONEVAL, emitió los Criterios Generales para la Definición de las Zonas de Atención Prioritaria, las cuales fueron presentadas el 29 de julio de 2022 a la Secretaría de Bienestar, cumpliendo así conforme a lo señalado en el artículo 29 de la LGDS.
- El reglamento de la Cámara de Diputados en sus artículos 220 y 221 establece las atribuciones a la Comisión de Presupuesto y Cuenta Pública para la emisión de los lineamientos conforme a los cuales las Comisiones Ordinarias participaran en el examen y discusión del Proyecto de Presupuesto de Egresos de la Federación por ramos y sectores. Dichos lineamientos fueron emitidos y publicados el 28 de septiembre de 2022 en la Gaceta Parlamentaria.

OPINIÓN DE LA COMISIÓN DE BIENESTAR A LA PROPUESTA DE DECLARATORIA DE LAS ZONAS DE ATENCIÓN PRIORITARIA PARA EL AÑO 2023, QUE INCLUYE EL PROYECTO DE DECRETO DE DECLARATORIA, LA NOTA METODOLÓGICA SOBRE LA DETERMINACIÓN DE LAS ZONAS DE ATENCIÓN PRIORITARIA 2023; ANEXO A, LISTADO DE ZONAS DE ATENCIÓN PRIORITARIA RURALES 2023, ANEXO B, LISTADO DE ZONAS DE ATENCIÓN PRIORITARIA URBANAS 2023 Y LA ESTIMACIÓN DEL MONTO DE LOS RECURSOS FEDERALES REQUERIDOS PARA CUMPLIMENTAR LA POLÍTICA DE SUBSIDIOS DEL GOBIERNO FEDERAL EN MATERIA DE VIVIENDA Y DE SUELO PARA EL EJERCICIO FISCAL 2023, QUE REMITE LA SECRETARÍA DE BIENESTAR POR MEDIO DE LA SECRETARÍA DE HACIENDA Y CRÉDITO PÚBLICO, PARA DAR CUMPLIMIENTO A LOS ARTÍCULOS 29,30 Y 43 FRACCIÓN III DE LA LEY GENERAL DE DESARROLLO SOCIAL Y 61 DE LA LEY DE VIVIENDA. EXP. 4297.

28

Finalmente, el CEDIP, considera como antecedente el Presupuesto de Egresos de la Federación 2022, en el que se señaló las previsiones relacionadas con las zonas de atención prioritaria para el ejercicio presupuestal 2022, conforme al artículo 30 de la LGDS.

Realización que considera útil para destinar los programas de subsidios del Ramo 20 Administrativo Bienestar por medio de acciones que promuevan la superación de la pobreza a través de los aspectos previstos en la Ley General de Desarrollo Social.

SEGUNDA: Esta comisión solicitó al Centro de Estudios de Finanzas Públicas de la H. Cámara de Diputados (CEFP), un análisis comparado histórico respecto de las Zonas de Atención Prioritarias desde los Decretos de Presupuesto de Egresos del 2018 hasta el correspondiente al año de ejercicio fiscal 2022 y el Proyecto del Presupuesto de Egresos del 2023. El cual determinó lo siguiente.

- **Respecto al estudio y análisis del Programa Presupuestario (Pp) S273**

"Programa de Mejoramiento Urbano (PMU)" señala que:

El Pp S216 "Programa para el Desarrollo de Zonas Prioritarias", como tal tuvo vigencia hasta el año 2015; pertenecía al Ramo Administrativo 20 "Desarrollo Social", y su población objetivo la constituían las localidades ubicadas en los municipios que integraban las Zonas de Atención Prioritaria (ZAP) rurales, así como las localidades de muy alta y alta marginación ubicadas en los municipios de media marginación.

Sin embargo, de acuerdo con la Estructura Programática (EP) empleada en el Proyecto de Presupuesto de Egresos de la Federación (PPEF) 2016, este programa (S216 "Programa para el Desarrollo de Zonas Prioritarias") junto con otros cuatro, los programas: S048 "HABITAT", S256 "Fomento a la Urbanización Rural (FUR)", S175 "Rescate de Espacios Públicos (PREP)" y S253 "Reordenamiento y Rescate de Unidades Habitacionales (PRRUH)" se fusionaron para crear el nuevo Pp S273.

Palacio Legislativo de San Lázaro; Av. Congreso de la Unión No. 66; Colonia: El Parque; C.P. 15969; Alcaldía: Venustiano Carranza; Ciudad de México; Edificio "D" Segundo Piso; Oficina: Comisión de Bienestar; Tel. 5036-0000, Extensión 58125.

OPINIÓN DE LA COMISIÓN DE BIENESTAR A LA PROPUESTA DE DECLARATORIA DE LAS ZONAS DE ATENCIÓN PRIORITARIA PARA EL AÑO 2023, QUE INCLUYE EL PROYECTO DE DECRETO DE DECLARATORIA, LA NOTA METODOLÓGICA SOBRE LA DETERMINACIÓN DE LAS ZONAS DE ATENCIÓN PRIORITARIA 2023; ANEXO A, LISTADO DE ZONAS DE ATENCIÓN PRIORITARIA RURALES 2023, ANEXO B, LISTADO DE ZONAS DE ATENCIÓN PRIORITARIA URBANAS 2023 Y LA ESTIMACIÓN DEL MONTO DE LOS RECURSOS FEDERALES REQUERIDOS PARA CUMPLIMENTAR LA POLÍTICA DE SUBSIDIOS DEL GOBIERNO FEDERAL EN MATERIA DE VIVIENDA Y DE SUELO PARA EL EJERCICIO FISCAL 2023, QUE REMITE LA SECRETARÍA DE BIENESTAR POR MEDIO DE LA SECRETARÍA DE HACIENDA Y CRÉDITO PÚBLICO, PARA DAR CUMPLIMIENTO A LOS ARTÍCULOS 28, 30 Y 43 FRACCIÓN II DE LA LEY GENERAL DE DESARROLLO SOCIAL Y 81 DE LA LEY DE VIVIENDA. EXP. 4297.

29

"Programa de Infraestructura", el cual fue sectorizado al Ramo 15 "Desarrollo Agrario, Territorial y Urbano".

Conviene mencionar que dicho Programa contaba con la única Actividad Institucional (AI) "Apoyo en zonas urbanas marginadas".

Esta estructura programática se mantuvo hasta el año 2018, razón por la cual no es posible identificar en el PEF 2018 de manera específica los recursos para la parte correspondiente a "Zonas Prioritarias"

Más adelante, en el PEF 2019, el Pp con clave S273 del Ramo 15 "Desarrollo Agrario, Territorial y Urbano" se denominó "Programa de Mejoramiento Urbano (PMU)", sin embargo, la EP de ese año no hizo alguna alusión respecto a dicho cambio. Es de señalar que, de acuerdo con las Reglas de Operación del Programa de Mejoramiento Urbano, para el ejercicio fiscal 2019, el objetivo general del Programa fue "realizar Intervenciones Integrales que mejoren las condiciones de habitabilidad de la población objetivo del programa".

Por lo que, a partir de dicho año, su operación atendía al desarrollo de tres AI's "Apoyo a la vivienda social", "Apoyo en zonas urbanas marginadas" y "Ordenación y regularización de la propiedad rural y urbana".

Posteriormente, en la EP para la integración del PPEF 2020 se mencionó la eliminación del Programa S273 "Programa de Mejoramiento Urbano (PMU)", no obstante, sí contó con presupuesto aprobado y gasto ejercido en dicho año fiscal.

Durante ese ejercicio, la AI "Apoyo a la vivienda social" no erogó sus recursos aprobados, en cambio se incorporó la AI "Planeación de proyectos urbanos para estados y municipios".

OPINIÓN DE LA COMISIÓN DE BIENESTAR A LA PROPUESTA DE DECLARATORIA DE LAS ZONAS DE ATENCIÓN PRIORITARIA PARA EL AÑO 2023, QUE INCLUYE EL PROYECTO DE DECRETO DE DECLARATORIA, LA NOTA METODOLÓGICA SOBRE LA DETERMINACIÓN DE LAS ZONAS DE ATENCIÓN PRIORITARIA 2023; ANEXO A, LISTADO DE ZONAS DE ATENCIÓN PRIORITARIA RURALES 2023, ANEXO B, LISTADO DE ZONAS DE ATENCIÓN PRIORITARIA URBANAS 2023 Y LA ESTIMACIÓN DEL MONTO DE LOS RECURSOS FEDERALES REQUERIDOS PARA CUMPLIMENTAR LA POLÍTICA DE SUBSIDIOS DEL GOBIERNO FEDERAL EN MATERIA DE VIVIENDA Y DE SUELO PARA EL EJERCICIO FISCAL 2023, QUE REMITE LA SECRETARÍA DE BIENESTAR POR MEDIO DE LA SECRETARÍA DE HACIENDA Y CRÉDITO PÚBLICO, PARA DAR CUMPLIMIENTO A LOS ARTÍCULOS 29,30 Y 43 FRACCIÓN II DE LA LEY GENERAL DE DEBARROLLO SOCIAL Y 61 DE LA LEY DE VIVIENDA. EXP. 4297.

Actualmente, el PPEF 2023 prevé asignar presupuesto para el Pp S273 "Programa de Mejoramiento Urbano (PMU)", únicamente a la AI "Apoyo en zonas urbanas marginadas", el cual, según las Reglas de Operación del Programa de Mejoramiento Urbano, para el ejercicio fiscal 20223, tiene el objetivo general de "contribuir a que las personas que habitan en manzanas con medio, alto y muy alto grado de rezago urbano y social en los municipios y las demarcaciones territoriales de la Ciudad de México de las ciudades de 15,000 habitantes o más que forman parte del Sistema Urbano Nacional (SUN) 2018, reduzcan sus condiciones de rezago urbano y social, mediante la mejora en el acceso a bienes y servicios; así como las localidades de las regiones impactadas por los proyectos prioritarios y estratégicos del Gobierno de México".

El siguiente cuadro, presenta el presupuesto aprobado de 2018 a 2022 y la propuesta del PPEF 2023 para el Pp S273 "Programa de Mejoramiento Urbano (PMU)" desglosado por AI

OPINIÓN DE LA COMISIÓN DE BIENESTAR A LA PROPUESTA DE DECLARATORIA DE LAS ZONAS DE ATENCIÓN PRIORITARIA PARA EL AÑO 2023, QUE INCLUYE EL PROYECTO DE DECRETO DE DECLARATORIA, LA NOTA METODOLÓGICA SOBRE LA DETERMINACIÓN DE LAS ZONAS DE ATENCIÓN PRIORITARIA 2023; ANEXO A, LISTADO DE ZONAS DE ATENCIÓN PRIORITARIA RURALES 2023, ANEXO B, LISTADO DE ZONAS DE ATENCIÓN PRIORITARIA URBANAS 2023 Y LA ESTIMACIÓN DEL MONTO DE LOS RECURSOS FEDERALES REQUERIDOS PARA CUMPLIMENTAR LA POLÍTICA DE SUBSIDIOS DEL GOBIERNO FEDERAL EN MATERIA DE VIVIENDA Y DE SUELO PARA EL EJERCICIO FISCAL 2023, QUE REMITE LA SECRETARÍA DE BIENESTAR POR MEDIO DE LA SECRETARÍA DE HACIENDA Y CRÉDITO PÚBLICO, PARA DAR CUMPLIMIENTO A LOS ARTÍCULOS 28,30 Y 43 FRACCIÓN III DE LA LEY GENERAL DE DESARROLLO SOCIAL Y 61 DE LA LEY DE VIVIENDA. EXP. 4287.

31

**Pp S273 Programa de Infraestructura por Actividad Institucional,
PEF 2018-2022 y PPEF 2023**

(Millones de pesos)

| Programa Presupuestario | 2018 | 2019 | 2020 | 2021 | 2022 | 2023P | TMCA (%) |
|--|----------------|----------------|----------------|----------------|----------------|----------------|------------|
| S273 Programa de Mejoramiento Urbano (PMU)* | 4,257.1 | 5,000.0 | 4,056.4 | 8,360.0 | 4,180.0 | 6,647.4 | 3.5 |
| Apoyo a la vivienda social | 0.0 | 2,400.0 | 1,850.0 | 0.0 | 0.0 | 0.0 | -100.0 |
| Apoyo en zonas urbanas marginadas | 4,257.1 | 5,200.0 | 1,923.2 | 8,189.9 | 4,094.9 | 6,647.4 | 3.5 |
| Ordenación y regularización de la propiedad rural y urbana | 0.0 | 400.0 | 283.2 | 156.0 | 78.0 | 0.0 | -100.0 |
| Planeación de proyectos urbanos para estados y municipios | 0.0 | 0.0 | 0.0 | 14.2 | 7.1 | 0.0 | -100.0 |

*En 2018 fue denominado "Programa de Infraestructura".

FUENTE: elaborado por CEFP con información de la SHCP, PEF 2018-2022 y PPEF 2023.

- **Respecto al estudio y análisis de los Pp's señalados en el Anexo 25. Programas Sujetos a Reglas de Operación del Decreto del PEF 2022, con relación a las Zonas de Atención Prioritarias.**

El Artículo 30 del Decreto del PEF para el ejercicio fiscal 2024, menciona que "los programas de subsidios del Ramo Administrativo 20 Bienestar se destinarán, en las entidades federativas, en los términos de las disposiciones aplicables, exclusivamente a la población en condiciones de pobreza, de vulnerabilidad, de adultos mayores, de rezago y de marginación, de acuerdo con los criterios que defina el Consejo Nacional de Población y a las evaluaciones del Consejo Nacional de Evaluación de la Política de Desarrollo Social, en los programas que resulte aplicable y la Declaratoria de las Zonas de Atención Prioritaria formulada por la Cámara de Diputados".

OPINIÓN DE LA COMISIÓN DE BIENESTAR A LA PROPUESTA DE DECLARATORIA DE LAS ZONAS DE ATENCIÓN PRIORITARIA PARA EL AÑO 2023, QUE INCLUYE EL PROYECTO DE DECRETO DE DECLARATORIA, LA NOTA METODOLÓGICA SOBRE LA DETERMINACIÓN DE LAS ZONAS DE ATENCIÓN PRIORITARIA 2023; ANEXO A, LISTADO DE ZONAS DE ATENCIÓN PRIORITARIA RURALES 2023, ANEXO B, LISTADO DE ZONAS DE ATENCIÓN PRIORITARIA URBANAS 2023 Y LA ESTIMACIÓN DEL MONTO DE LOS RECURSOS FEDERALES REQUERIDOS PARA CUMPLIMENTAR LA POLÍTICA DE SUBSIDIOS DEL GOBIERNO FEDERAL EN MATERIA DE VIVIENDA Y DE SUELO PARA EL EJERCICIO FISCAL 2023, QUE REMITE LA SECRETARÍA DE BIENESTAR POR MEDIO DE LA SECRETARÍA DE HACIENDA Y CRÉDITO PÚBLICO, PARA DAR CUMPLIMIENTO A LOS ARTÍCULOS 28,30 Y 43 FRACCIÓN II DE LA LEY GENERAL DE DESARROLLO SOCIAL Y 61 DE LA LEY DE VIVIENDA, EXP. 4297.

32

Sin embargo, conforme a esta disposición son los programas del Ramo 20 Bienestar a los que se aplicará la distribución de recursos conforme a esta declaratoria, quedando por tanto excluido el programa S273 "Programa de Mejoramiento Urbano (PMU)", ya que pertenece al ramo 15.

En suma, las zonas prioritarias constituyen ahora un criterio de distribución de recursos de los programas señalados en el Anexo 25 del Decreto del PEF, y no constituye más un programa presupuestario.

Finalmente, el Artículo 30 aludido menciona que deberán considerarse los programas establecidos en el Anexo 25 de dicho Ramo, razón por la que, a continuación, se presentan sus previsiones de gasto en el PPEF. 2023.

Cuadro 2

Programas Sujetos a Reglas de Operación del Ramo 20 "Bienestar", ANEXO 25 del
DECRETO del PEF 2022, PPEF 2023
(Millones de pesos)

| Programa Presupuestario | PEF 2022 | PPEF 2023 | Variación | |
|--|-----------|-----------|-----------|----------|
| | | | Absoluta | Real (%) |
| Programa de Apoyo a las Instancias de Mujeres en las Entidades Federativas (PAIMEF)* | 289.0 | 305.2 | 16.2 | 0.6 |
| Programa de Apoyo para el Bienestar de las Niñas y Niños, Hijos de Madres Trabajadoras | 2,785.3 | 2,926.5 | 141.2 | 0.1 |
| Pensión para el Bienestar de las Personas Adultas Mayores | 238,014.7 | 335,499.4 | 97,484.7 | 34.3 |
| Pensión para el Bienestar de las Personas con Discapacidad Permanente | 20,037.5 | 24,077.7 | 4,040.2 | 14.5 |
| Sembrando Vida | 29,903.9 | 37,136.5 | 7,232.7 | 18.3 |

*De acuerdo con la EP del PPEF 2023, el Pp es re-sectorizado al Ramo 04 "Gobernación".

FUENTE: elaborado por CEF, con información del DECRETO del PEF 2022 y PPEF 2023.

TERCERA: Con base en las consideraciones anteriores es necesario que la Comisión de Presupuesto y Cuenta Pública tome en cuenta para la discusión y aprobación del dictamen correspondiente a la Declaratoria de Zonas de Atención Prioritaria para el año 2023, la estimación del monto de los recursos federales requeridos

Palacio Legislativo de San Lázaro; Av. Congreso de la Unión No. 66; Colonia: El Parque; C.P. 15969; Alcaldía: Venustiano Carranza; Ciudad de México; Edificio "D" Segundo Piso; Oficina: Comisión de Bienestar; Tel. 5036-0000, Extensión 58125.

OPINIÓN DE LA COMISIÓN DE BIENESTAR A LA PROPUESTA DE DECLARATORIA DE LAS ZONAS DE ATENCIÓN PRIORITARIA PARA EL AÑO 2023, QUE INCLUYE EL PROYECTO DE DECRETO DE DECLARATORIA, LA NOTA METODOLÓGICA SOBRE LA DETERMINACIÓN DE LAS ZONAS DE ATENCIÓN PRIORITARIA 2023; ANEXO A, LISTADO DE ZONAS DE ATENCIÓN PRIORITARIA RURALES 2023, ANEXO B, LISTADO DE ZONAS DE ATENCIÓN PRIORITARIA URBANAS 2023 Y LA ESTIMACIÓN DEL MONTO DE LOS RECURSOS FEDERALES REQUERIDOS PARA CUMPLIMENTAR LA POLÍTICA DE SUBSIDIOS DEL GOBIERNO FEDERAL EN MATERIA DE VIVIENDA Y DE SUELO PARA EL EJERCICIO FISCAL 2023, QUE REMITE LA SECRETARÍA DE BIENESTAR POR MEDIO DE LA SECRETARÍA DE HACIENDA Y CRÉDITO PÚBLICO, PARA DAR CUMPLIMIENTO A LOS ARTÍCULOS 29,30 Y 43 FRACCIÓN III DE LA LEY GENERAL DE DESARROLLO SOCIAL Y 61 DE LA LEY DE VIVIENDA. EXP. 4297.

33

para cumplimentar la política de subsidios del gobierno federal en materia de vivienda y de suelo para el ejercicio fiscal 2023 y para el Proyecto de Presupuesto de Egresos para el ejercicio fiscal 2023 que se requiere fortalecer la certeza jurídica del proceso legislativo con la cual se ha venido aprobando la declaratoria y estimación referida.

Por otro lado, se debe considerar dentro de Presupuesto de Egresos de la Federación al programa S273 "Programa de Mejoramiento Urbano (PMU)" dentro del Ramo 20 "Bienestar" y Anexo 25 es decir re sectorizarlo del Ramo 15 al 20. Toda vez que, el acceso a los servicios por medio de un mejoramiento urbano es parte de un indicador que genera el bienestar en la sociedad.

5. CONSIDERACIONES DE LOS INTEGRANTES DE LA COMISIÓN DE BIENESTAR

1.- Dip. Miguel Sámano Peralta.

En razón de que a la Comisión de Bienestar le corresponde emitir su Opinión con respecto a determinados elementos de la propuesta de Paquete Económico para el ejercicio fiscal 2023, me permito realizar las siguientes consideraciones en los rubros señalados a continuación:

1. Con respecto a las propuestas de Zonas de Atención Prioritaria (ZAP) 2023.

Sin duda, las ZAP son de gran importancia para impulsar el desarrollo social, la inclusión y la equidad en aquellas zonas rurales y urbanas cuya población registra elevados índices de pobreza, marginación y rezagos que impiden el pleno ejercicio de sus derechos.

OPINIÓN DE LA COMISIÓN DE BIENESTAR A LA PROPUESTA DE DECLARATORIA DE LAS ZONAS DE ATENCIÓN PRIORITARIA PARA EL AÑO 2023, QUE INCLUYE EL PROYECTO DE DECRETO DE DECLARATORIA, LA NOTA METODOLÓGICA SOBRE LA DETERMINACIÓN DE LAS ZONAS DE ATENCIÓN PRIORITARIA 2023; ANEXO A, LISTADO DE ZONAS DE ATENCIÓN PRIORITARIA RURALES 2023, ANEXO B, LISTADO DE ZONAS DE ATENCIÓN PRIORITARIA URBANAS 2023 Y LA ESTIMACIÓN DEL MONTO DE LOS RECURSOS FEDERALES REQUERIDOS PARA CUMPLIMENTAR LA POLÍTICA DE SUBSIDIOS DEL GOBIERNO FEDERAL EN MATERIA DE VIVIENDA Y DE SUELO PARA EL EJERCICIO FISCAL 2023, QUE REMITE LA SECRETARÍA DE BIENESTAR POR MEDIO DE LA SECRETARÍA DE HACIENDA Y CRÉDITO PÚBLICO, PARA DAR CUMPLIMIENTO A LOS ARTÍCULOS 29,30 Y 43 FRACCIÓN III DE LA LEY GENERAL DE DESARROLLO SOCIAL Y 61 DE LA LEY DE VIVIENDA. EXP. 4287.

34

1.1 ZAP RURALES

La propuesta de ZAP Rurales 2023 está integrada por 1,319 municipios que registran los más altos grados de marginación, rezago social, nivel delictivo, así como las más elevadas concentraciones de pobreza extrema, población indígena y afroamericana. Sin embargo, al compararla con las ZAP Rurales de los ejercicios fiscales 2021 y 2022, se observa una disminución gradual de los municipios considerados a nivel nacional:

Si bien para el próximo año en el Estado de México se incrementa el número de municipios, la cifra aún está por debajo de lo registrado en el 2021. En cuanto al Distrito

| ZAP RURALES | | | | |
|---|--|--|-----------------------|----------------------|
| | Aprobado 2021 | Aprobado 2022 | Propuesta 2023 | Diferencia 2022-2023 |
| Municipios a nivel nacional | 1,565 | 1,389 | 1,319 | -70 |
| Municipios mexiquenses | 50 | 32 | 42 | +10 |
| Municipios del Distrito 1 del Estado de México | Acambay Aculco Morelos Polotitlán | Morelos Polotitlán Soyaniquilpan | Morelos Polotitlán | -1 |

1, que tengo el honor de representar en la Cámara de Diputados, se aprecia una tendencia a la baja, toda vez que en 2021 estaban incluidos 4 municipios, en 2022 se redujo a 3 y para el 2023 se proyectan tan solo 2.

Por lo que reiteró la importancia de que la Secretaría de Bienestar amplíe la información con respecto a qué pasó con los municipios que ya no fueron considerados como ZAP Rurales para el 2023, ya que se podría inferir que éstos disminuyeron sus niveles de marginación, rezago social, pobreza extrema e índices delictivos, cuando en

OPINIÓN DE LA COMISIÓN DE BIENESTAR A LA PROPUESTA DE DECLARATORIA DE LAS ZONAS DE ATENCIÓN PRIORITARIA PARA EL AÑO 2023, QUE INCLUYE EL PROYECTO DE DECRETO DE DECLARATORIA, LA NOTA METODOLÓGICA SOBRE LA DETERMINACIÓN DE LAS ZONAS DE ATENCIÓN PRIORITARIA 2023; ANEXO A, LISTADO DE ZONAS DE ATENCIÓN PRIORITARIA RURALES 2023, ANEXO B, LISTADO DE ZONAS DE ATENCIÓN PRIORITARIA URBANAS 2023 Y LA ESTIMACIÓN DEL MONTO DE LOS RECURSOS FEDERALES REQUERIDOS PARA CUMPLIMENTAR LA POLÍTICA DE SUBSIDIOS DEL GOBIERNO FEDERAL EN MATERIA DE VIVIENDA Y DE SUELO PARA EL EJERCICIO FISCAL 2023, QUE REMITE LA SECRETARÍA DE BIENESTAR POR MEDIO DE LA SECRETARÍA DE HACIENDA Y CRÉDITO PÚBLICO, PARA DAR CUMPLIMIENTO A LOS ARTÍCULOS 28, 36 Y 43 FRACCIÓN II DE LA LEY GENERAL DE DESARROLLO SOCIAL Y 61 DE LA LEY DE VIVIENDA. EXP. 4297.

los hechos -al visitar las comunidades- se siguen observando importantes desafíos en estas materias.

1.2 ZAP URBANAS

La propuesta de ZAP Urbanas para el 2023 es de 42,489 Áreas Geoestadísticas Básicas (AGEBS) ubicadas en 4,492 localidades urbanas de 2,372 municipios, las cuales presentan altos grados de marginación, rezago social, así como un porcentaje de personas en condición de pobreza mayor al 34% o están ubicadas en municipios considerados como ZAP Rurales. Si bien se incrementa la cantidad de municipios y localidades, no sucede lo mismo con el número de AGEBS, como se puede ver en la siguiente tabla:

| | ZAP URBANAS | | |
|---|---------------|----------------|------------|
| | Aprobado 2022 | Propuesta 2023 | Diferencia |
| AGEBS a nivel nacional | 47,596 | 42,489 | - 5,107 |
| Localidades a nivel nacional | 4,354 | 4,492 | + 138 |
| Municipios a nivel nacional | 2,261 | 2,372 | + 111 |
| AGEBS EDOMÉX | 3,118 | 2,852 | - 266 |
| Municipios mexicanos | 111 | 116 | + 5 |
| Municipios del Distrito 1 del Estado de México | 10 | 10 | = |

Por otra parte, se observa que una de las condiciones para determinar las ZAP Urbanas para 2023 es que las AGEBS cuenten con un porcentaje de personas en condición de pobreza mayor al 34%; sin embargo, para el ejercicio fiscal en curso se consideró el porcentaje de personas en pobreza extrema y que éste fuera mayor o igual a 50%, el cual se sigue utilizando como parámetro para la determinación de las ZAP Rurales del 2023.

OPINIÓN DE LA COMISIÓN DE BIENESTAR A LA PROPUESTA DE DECLARATORIA DE LAS ZONAS DE ATENCIÓN PRIORITARIA PARA EL AÑO 2023, QUE INCLUYE EL PROYECTO DE DECRETO DE DECLARATORIA, LA NOTA METODOLÓGICA SOBRE LA DETERMINACIÓN DE LAS ZONAS DE ATENCIÓN PRIORITARIA 2023; ANEXO A, LISTADO DE ZONAS DE ATENCIÓN PRIORITARIA RURALES 2023, ANEXO B, LISTADO DE ZONAS DE ATENCIÓN PRIORITARIA URBANAS 2023 Y LA ESTIMACIÓN DEL MONTO DE LOS RECURSOS FEDERALES REQUERIDOS PARA CUMPLIMENTAR LA POLÍTICA DE SUBSIDIOS DEL GOBIERNO FEDERAL EN MATERIA DE VIVIENDA Y DE SUELO PARA EL EJERCICIO FISCAL 2023, QUE REMITE LA SECRETARÍA DE BIENESTAR POR MEDIO DE LA SECRETARÍA DE HACIENDA Y CRÉDITO PÚBLICO, PARA DAR CUMPLIMIENTO A LOS ARTÍCULOS 28, 30 Y 43 FRACCIÓN II DE LA LEY GENERAL DE DESARROLLO SOCIAL Y 61 DE LA LEY DE VIVIENDA. EXP. 4297.

En ese sentido, es de suma importancia que la Secretaría de Bienestar brindara mayores elementos que justifiquen el cambio en el parámetro antes referido y cómo impactó en la determinación de las ZAP Urbanas.

2. Con respecto a la estimación del monto de recursos federales requeridos para cumplimentar la política de subsidios del Gobierno Federal en materia de vivienda y de suelo para el ejercicio 2023.

El apoyo a la vivienda es fundamental para mejorar las condiciones de vida de las familias mexicanas, especialmente de los hogares con ingresos per cápita inferiores a la Línea de Pobreza por Ingresos. Cabe destacar que, de los 263 mil millones de pesos necesarios para cumplimentar la política de subsidios federales en materia de vivienda para el próximo año, el 65% se destinarán para ampliación, 28% para mejora y 7% para vivienda nueva.

| NECESIDAD | NÚMERO DE HOGARES | MONTO MÁXIMO DE RECURSOS FEDERALES (PEÑOS) | PORCENTAJE |
|------------------------|-------------------|--|-------------|
| Ampliación de vivienda | 1,172,228 | \$171,443,620,026.00 | 65% |
| Mejora de vivienda | 1,014,203 | \$74,165,876,331.75 | 28% |
| Vivienda nueva | 59,487 | \$17,400,482,883.00 | 7% |
| Total | 2,245,918 | \$263,009,979,240.75 | 100% |

Ahora bien, al comparar los montos máximos de recursos de los últimos años, se observa una tendencia al alza, sobre todo en el 2020 donde se tuvo un aumento de más de 226 mil millones de pesos; pero ésta se revirtió en el actual ejercicio fiscal al registrar un decremento del orden de 67 mil millones de pesos, con respecto al 2021.

OPINIÓN DE LA COMISIÓN DE BIENESTAR A LA PROPUESTA DE DECLARATORIA DE LAS ZONAS DE ATENCIÓN PRIORITARIA PARA EL AÑO 2023, QUE INCLUYE EL PROYECTO DE DECRETO DE DECLARATORIA, LA NOTA METODOLÓGICA SOBRE LA DETERMINACIÓN DE LAS ZONAS DE ATENCIÓN PRIORITARIA 2023; ANEXO A, LISTADO DE ZONAS DE ATENCIÓN PRIORITARIA RURALES 2023, ANEXO B, LISTADO DE ZONAS DE ATENCIÓN PRIORITARIA URBANAS 2023 Y LA ESTIMACIÓN DEL MONTO DE LOS RECURSOS FEDERALES REQUERIDOS PARA CUMPLIMENTAR LA POLÍTICA DE SUBSIDIOS DEL GOBIERNO FEDERAL EN MATERIA DE VIVIENDA Y DE SUELO PARA EL EJERCICIO FISCAL 2023, QUE REMITE LA SECRETARÍA DE BIENESTAR POR MEDIO DE LA SECRETARÍA DE HACIENDA Y CRÉDITO PÚBLICO, PARA DAR CUMPLIMIENTO A LOS ARTÍCULOS 29,30 Y 43 FRACCIÓN III DE LA LEY GENERAL DE DESARROLLO SOCIAL Y 81 DE LA LEY DE VIVIENDA. EXP. 4297.

37

| EJERCICIO FISCAL | MONTO MÁXIMO DE RECURSOS FEDERALES (PESOS) | DIFERENCIA CON RESPECTO AL AÑO ANTERIOR DESDE 2018 |
|------------------|--|--|
| 2018 | \$42,379,584,500.00 | +\$4,286,061,500.00 |
| 2019 | \$45,972,641,840.00 | +\$3,593,057,340.00 |
| 2020 | \$272,713,436,138.00 | + \$226,740,794,298.00 |
| 2021 | \$312,289,536,382.75 | +\$39,576,100,244.75 |
| 2022 | \$244,913,274,858.75 | -\$67,376,261,524.00 |
| 2023 | \$263,009,979,240.75 | +\$18,096,704,382.00 |

Por lo anterior, valdría la pena que la Secretaría de Bienestar procure mantener la progresividad de estos recursos, a fin de afianzar el derecho de los mexicanos a acceder una vivienda digna.

2.- Dip. Daniela Soraya Álvarez Hernández

La Nota Metodológica sobre la determinación de las Zonas de Atención Prioritaria (ZAP) 2023, las de ZAP rurales (Anexo A): comprende para el siguiente año 1,319 municipios, en las 32 entidades federativas, comparado con las 1,389 comprendidas en 2022 con lo que dejan de ser considerados 70 municipios.

Asimismo, las Zonas de Atención Prioritaria Urbanas (Anexo B) 2023, quedan integradas por 42,489 Áreas Geoestadísticas Básicas (AGEBS), distribuidas en 4,492 localidades urbanas de 2,372 municipios, siendo para 2022, 47,596, es decir, 5,107 menos.

Si bien, la metodología sobre las Zonas de Atención Prioritaria 2023, se explica en el documento que de conformidad con los criterios de resultados que para el efecto define el CONEVAL, sin embargo, no se explica el por qué la baja en la integración de municipios a las ZAPs, más, si consideramos el aumento de la pobreza derivado de la pandemia.

Del comunicado fechado el 05 de agosto del 2021, destaca el CONEVAL que "El porcentaje de la población en situación de pobreza extrema presentó un incremento de 7.0% a 8.5% entre 2018 y 2020 y el número de personas en situación de pobreza extrema aumentó de 8.7 a 10.8 millones de personas" asimismo, nuestro país atraviesa la mayor

OPINIÓN DE LA COMISIÓN DE BIENESTAR A LA PROPUESTA DE DECLARATORIA DE LAS ZONAS DE ATENCIÓN PRIORITARIA PARA EL AÑO 2023, QUE INCLUYE EL PROYECTO DE DECRETO DE DECLARATORIA, LA NOTA METODOLÓGICA SOBRE LA DETERMINACIÓN DE LAS ZONAS DE ATENCIÓN PRIORITARIA 2023; ANEXO A, LISTADO DE ZONAS DE ATENCIÓN PRIORITARIA RURALES 2023, ANEXO B, LISTADO DE ZONAS DE ATENCIÓN PRIORITARIA URBANAS 2023 Y LA ESTIMACIÓN DEL MONTO DE LOS RECURSOS FEDERALES REQUERIDOS PARA CUMPLIMENTAR LA POLÍTICA DE SUBSIDIOS DEL GOBIERNO FEDERAL EN MATERIA DE VIVIENDA Y DE SUELO PARA EL EJERCICIO FISCAL 2023, QUE REMITE LA SECRETARÍA DE BIENESTAR POR MEDIO DE LA SECRETARÍA DE HACIENDA Y CRÉDITO PÚBLICO, PARA DAR CUMPLIMIENTO A LOS ARTÍCULOS 29,30 Y 43 FRACCIÓN III DE LA LEY GENERAL DE DESARROLLO SOCIAL Y 61 DE LA LEY DE VIVIENDA, EXP. 4297.

38

inflación en las últimas décadas llegando casi al 9%, lo que, sin duda, afecta directamente la canasta básica, generando más pobreza en todo el país.

De acuerdo con el CONEVAL, en sus Criterios Generales para la Determinación de las Zona de Atención Prioritaria 2023, "en el contexto de la contingencia sanitaria ocasionada por el virus SARS-CoV-2 (COVID-19), se recomienda utilizar la información que proveen las herramientas de análisis del contexto territorial, que el Consejo puso a disposición del público: **"La Plataforma para el análisis territorial de la pobreza"** misma que no se lee su aplicación en la Nota Metodológica, lo que pudo impactar en el número de municipios que no fueron considerados.

En el mismo orden de ideas, observamos que uno de los elementos que se consideró en la determinación de las ZAP rurales fue el **alto índice delictivo**, lo que no se aprecia en las ZAP urbanas. Derivado del incremento desmedido de la delincuencia en estas últimas, debería también considerarse como uno de los elementos por el alto impacto que tiene en los municipios.

Por último, es importante destacar que el mismo documento señala la importancia de **contemplar estrategias de acción de carácter regional** que permitan dinamizar y maximizar los efectos de la inversión pública en infraestructura, por lo que es trascendental que se implementen **criterios regionales de las ZAP's** que propicien la concurrencia de los diferentes órdenes de gobierno, para evitar dispersión de proyectos y programas.

Como se sabe el objetivo primordial es el de dirigir las acciones más urgentes para superar las marcadas insuficiencias y rezagos en el ejercicio de los derechos para el desarrollo social y fortalecer el desarrollo regional equilibrado.

OPINIÓN DE LA COMISIÓN DE BIENESTAR A LA PROPUESTA DE DECLARATORIA DE LAS ZONAS DE ATENCIÓN PRIORITARIA PARA EL AÑO 2023, QUE INCLUYE EL PROYECTO DE DECRETO DE DECLARATORIA, LA NOTA METODOLÓGICA SOBRE LA DETERMINACIÓN DE LAS ZONAS DE ATENCIÓN PRIORITARIA 2023; ANEXO A, LISTADO DE ZONAS DE ATENCIÓN PRIORITARIA RURALES 2023, ANEXO B, LISTADO DE ZONAS DE ATENCIÓN PRIORITARIA URBANAS 2023 Y LA ESTIMACIÓN DEL MONTO DE LOS RECURSOS FEDERALES REQUERIDOS PARA CUMPLIMENTAR LA POLÍTICA DE SUBSIDIOS DEL GOBIERNO FEDERAL EN MATERIA DE VIVIENDA Y DE SUELO PARA EL EJERCICIO FISCAL 2023, QUE REMITE LA SECRETARÍA DE BIENESTAR POR MEDIO DE LA SECRETARÍA DE HACIENDA Y CRÉDITO PÚBLICO, PARA DAR CUMPLIMIENTO A LOS ARTÍCULOS 29,30 Y 43 FRACCIÓN II DE LA LEY GENERAL DE DESARROLLO SOCIAL Y 91 DE LA LEY DE VIVIENDA. EXP. 4297.

39

3.- Dip. Javier Huerta Jurado.

Derivado del análisis del listado de zonas de atención prioritarias rurales 2023 que emite la Secretaría del Bienestar y con el objetivo de garantizar el pleno ejercicio de los derechos para el desarrollo social, al establecer como prioritarios y de interés público los programas dirigidos a dichas zonas, hago de su conocimiento que los municipios de zonas rurales que conforman el Distrito 37 son Coyotepec, Teoloyucan y Tepetzotlán, los cuales presentan altos índices de marginación, rezago social, alto índice de concentración de población indígena, afroamericana, pobreza extrema y un alto índice delictivo, razón por la cual se requiere un aumento de presupuesto para crear un nuevo modelo económico y social para el bienestar.

En el listado de zonas de atención prioritaria urbanas 2023, además de los municipios anteriormente señalados, se agregan los Municipios de Melchor Ocampo y Cuautitlán en los cuales se conjugan diversos aspectos de carácter social como infraestructura y servicios, en este sentido se requiere un aumento de presupuesto para crear acciones que disminuyan el índice de marginación, pobreza e índice delictivo y aumenten los servicios de salud, la educación, actividades culturales, entre otros.

4.- Dip. Pedro David Ortega Fonseca

De acuerdo al apartado QUINTO de la Nota Metodológica sobre la Determinación de Zonas Prioritarias Rurales, en el cual hace referencia que se tomó en cuenta que la pobreza y la desigualdad son las primeras causas estructurales de la violencia, por lo que se identificaron aquellos municipios con mayor cantidad de delitos de alto impacto para su incorporación a la propuesta de ZAP Rurales, misma que señalan 7 subtipos de delitos aludiendo al siguiente subtipo de delitos:

OPINIÓN DE LA COMISIÓN DE BIENESTAR A LA PROPUESTA DE DECLARATORIA DE LAS ZONAS DE ATENCIÓN PRIORITARIA PARA EL AÑO 2023, QUE INCLUYE EL PROYECTO DE DECRETO DE DECLARATORIA, LA NOTA METODOLÓGICA SOBRE LA DETERMINACIÓN DE LAS ZONAS DE ATENCIÓN PRIORITARIA 2023; ANEXO A, LISTADO DE ZONAS DE ATENCIÓN PRIORITARIA RURALES 2023, ANEXO B, LISTADO DE ZONAS DE ATENCIÓN PRIORITARIA URBANAS 2023 Y LA ESTIMACIÓN DEL MONTO DE LOS RECURSOS FEDERALES REQUERIDOS PARA CUMPLIMENTAR LA POLÍTICA DE SUBSIDIOS DEL GOBIERNO FEDERAL EN MATERIA DE VIVIENDA Y DE SUELO PARA EL EJERCICIO FISCAL 2023, QUE REMITE LA SECRETARÍA DE BIENESTAR POR MEDIO DE LA SECRETARÍA DE HACIENDA Y CRÉDITO PÚBLICO, PARA DAR CUMPLIMIENTO A LOS ARTÍCULOS 29, 30 Y 43 FRACCIÓN III DE LA LEY GENERAL DE DESARROLLO SOCIAL Y 61 DE LA LEY DE VIVIENDA. EXP. 4297.

40

| Delitos Alto Impacto | Bien Jurídico Afectado | Tipo de Delito | Subtipo de Delito |
|----------------------|-----------------------------------|-----------------------|--|
| 1 | La vida y la integridad corporal | Homicidio | Homicidio doloso |
| 2 | Libertad personal | Secuestro | Secuestro |
| 3 | La libertad y la seguridad sexual | Abuso sexual | Abuso sexual |
| 4 | El patrimonio | Robo | Robo de vehículo automotor (modalidad con violencia) |
| 5 | La familia | Violencia familiar | Violencia familiar |
| 6 | La sociedad | Corrupción de menores | Corrupción de menores |
| 7 | Otros | Narcomenudeo | Narcomenudeo |

Se sugiere atentamente que tanto en las zonas rurales como en las zonas urbanas se incorpore la totalidad de los 46 municipios que conforman el Estado de Guanajuato, debido a que se ha convertido en un estado de sitio que asemeja una situación de guerra para la población guanajuatense. Como bien lo señalan algunos autores:

"Guanajuato vive una oleada de violencia sin precedentes que va más allá del fenómeno de los asesinatos, de por sí desbordado y alarmante, y muestra, más bien, un patrón estructural y complejo, hecho de múltiples descomposiciones. Este análisis se centra en la incidencia de crímenes de alto impacto, especialmente los homicidios dolosos y las desapariciones, pero como premisa cabe destacar el contexto persistente de violencia estructural en la entidad. Esta se relaciona con la agudización de las desigualdades entre sectores de la población que "produce un daño en la satisfacción de las necesidades humanas básicas (supervivencia, bienestar,

OPINIÓN DE LA COMISIÓN DE BIENESTAR A LA PROPUESTA DE DECLARATORIA DE LAS ZONAS DE ATENCIÓN PRIORITARIA PARA EL AÑO 2023, QUE INCLUYE EL PROYECTO DE DECRETO DE DECLARATORIA, LA NOTA METODOLÓGICA SOBRE LA DETERMINACIÓN DE LAS ZONAS DE ATENCIÓN PRIORITARIA 2023; ANEXO A, LISTADO DE ZONAS DE ATENCIÓN PRIORITARIA RURALES 2023, ANEXO B, LISTADO DE ZONAS DE ATENCIÓN PRIORITARIA URBANAS 2023 Y LA ESTIMACIÓN DEL MONTO DE LOS RECURSOS FEDERALES REQUERIDOS PARA CUMPLIMENTAR LA POLÍTICA DE SUBSIDIOS DEL GOBIERNO FEDERAL EN MATERIA DE VIVIENDA Y DE SUELO PARA EL EJERCICIO FISCAL 2023, QUE REMITE LA SECRETARÍA DE BIENESTAR POR MEDIO DE LA SECRETARÍA DE HACIENDA Y CRÉDITO PÚBLICO, PARA DAR CUMPLIMIENTO A LOS ARTÍCULOS 29,30 Y 43 FRACCIÓN III DE LA LEY GENERAL DE DESARROLLO SOCIAL Y 61 DE LA LEY DE VIVIENDA, EXP. 4297.

41

identidad o libertad) como resultado de los procesos de estratificación social, es decir, sin necesidad de formas de violencia directa." [Énfasis añadido] (Laurzo, Fabricio. , 2020)

Lo anterior, ha generado que el tema, trascienda a que la calidad de vida, sea una constante vulneración de las personas que habitan Guanajuato, ya que, como señalan algunas notas periodísticas "Si fuese país, Guanajuato sería de los más violentos del mundo".

Asimismo, la realidad de la cultura de la denuncia es casi nula debido al tema de impunidad que se vive en el Estado de Guanajuato, pues la cifra negra estimada para el estado, es que "el porcentaje de delitos que no fueron denunciados o que no derivaron en una carpeta de investigación, fue de 92.4, poco por debajo del promedio nacional de 93.2%, siendo los robos, los daños a propiedad, los delitos sexuales, la extorsión, el fraude y el secuestro los menos denunciados" (INEGI, 2020).

Por lo que, el contexto que se vive en cada espacio del Estado de Guanajuato, requiere una visión integral y atención prioritaria para contrarrestar la violencia que está generando mayores índices de pobreza, es decir, actualmente, ha incrementado el nivel de pobreza en distintos municipios del estado, ejemplo de ello, es León, Guanajuato, que en los últimos 10 años pasó a ocupar el PRIMER LUGAR, con mayor número de personas en situación de pobreza de México de acuerdo a los datos arrojados por el CONEVAL.

Por otro lado, se reitera que, en función a la incorporación sobre la tasa de incidencia delictiva, se toma en cuenta únicamente la categoría del homicidio, no obstante, a pesar de que no esté tipificado el feminicidio en la mayoría de las entidades federativas, es necesario, que se visibilice esta categoría, como acción fundamental para que las políticas públicas se diseñen para resolver problemas estructurales.

Palacio Legislativo de San Lázaro; Av. Congreso de la Unión No. 66; Colonia: El Parque; C.P. 15969; Alcaldía: Venustiano Carranza; Ciudad de México; Edificio "D" Segundo Piso; Oficina: Comisión de Bienestar; Tel. 5036-0000, Extensión 58125.

OPINIÓN DE LA COMISIÓN DE BIENESTAR A LA PROPUESTA DE DECLARATORIA DE LAS ZONAS DE ATENCIÓN PRIORITARIA PARA EL AÑO 2023, QUE INCLUYE EL PROYECTO DE DECRETO DE DECLARATORIA, LA NOTA METODOLÓGICA SOBRE LA DETERMINACIÓN DE LAS ZONAS DE ATENCIÓN PRIORITARIA 2023; ANEXO A, LISTADO DE ZONAS DE ATENCIÓN PRIORITARIA RURALES 2023, ANEXO B, LISTADO DE ZONAS DE ATENCIÓN PRIORITARIA URBANAS 2023 Y LA ESTIMACIÓN DEL MONTO DE LOS RECURSOS FEDERALES REQUERIDOS PARA CUMPLIMENTAR LA POLÍTICA DE SUBSIDIOS DEL GOBIERNO FEDERAL EN MATERIA DE VIVIENDA Y DE SUELO PARA EL EJERCICIO FISCAL 2023, QUE REMITE LA SECRETARÍA DE BIENESTAR POR MEDIO DE LA SECRETARÍA DE HACIENDA Y CRÉDITO PÚBLICO, PARA DAR CUMPLIMIENTO A LOS ARTÍCULOS 28, 30 Y 43 FRACCIÓN III DE LA LEY GENERAL DE DESARROLLO SOCIAL Y 61 DE LA LEY DE VIVIENDA. EXP. 4297.

5.- Dip. Héctor Chávez Ruiz.

De acuerdo con el artículo 29 de la Ley General de Desarrollo Social (LGDS), se consideran Zonas de Atención Prioritaria a "las áreas o regiones, sean de carácter predominantemente rural o urbano, cuya población registra índices de pobreza, marginación que indica la existencia de marcadas insuficiencias y rezagos en el ejercicio de los derechos para el desarrollo social." Su determinación se orientará por los criterios de resultados que para tal efecto define el Consejo Nacional de Evaluación de la Política de Desarrollo Social (CONEVAL). Asimismo, el artículo 29 del Reglamento de la LGDS establece que, la Secretaría de Bienestar del Gobierno Federal es la encargada de determinar las Zonas de Atención Prioritaria anualmente, con el propósito de dirigir las acciones más urgentes para superar las marcadas insuficiencias y rezagos en el ejercicio de los derechos para el desarrollo social y fortalecer el desarrollo regional equilibrado. En este sentido, es atribución del CONEVAL proveer de los criterios generales a considerar para orientar dicha determinación.

El artículo 30 de la LGDS señala que el Ejecutivo Federal revisará anualmente las Zonas de Atención Prioritarias y que, para ello, deberá tener como referente las evaluaciones de resultados de los estudios de medición de la pobreza que emita el CONEVAL. De igual forma, se establece que la Cámara de Diputados, al aprobar el Presupuesto, hará la Declaratoria de Zonas de Atención Prioritaria, la cual deberá publicarse en el Diario Oficial de la Federación, junto con el decreto del Presupuesto de Egresos de la Federación.

Por su parte, el artículo 30 del Reglamento de la LGDS establece que la Secretaría de Bienestar dará a conocer los distintos instrumentos de política social y los procedimientos que se utilicen para la determinación de las Zonas de Atención Prioritaria.

Palacio Legislativo de San Lázaro; Av. Congreso de la Unión No. 66; Colonia: El Parque; C.P. 15969; Alcaldía: Venustiano Carranza; Ciudad de México; Edificio "D" Segundo Piso; Oficina: Comisión de Bienestar; Tel. 5036-0000, Extensión 58125.

OPINIÓN DE LA COMISIÓN DE BIENESTAR A LA PROPUESTA DE DECLARATORIA DE LAS ZONAS DE ATENCIÓN PRIORITARIA PARA EL AÑO 2023, QUE INCLUYE EL PROYECTO DE DECRETO DE DECLARATORIA, LA NOTA METODOLÓGICA SOBRE LA DETERMINACIÓN DE LAS ZONAS DE ATENCIÓN PRIORITARIA 2023; ANEXO A, LISTADO DE ZONAS DE ATENCIÓN PRIORITARIA RURALES 2023, ANEXO B, LISTADO DE ZONAS DE ATENCIÓN PRIORITARIA URBANAS 2023 Y LA ESTIMACIÓN DEL MONTO DE LOS RECURSOS FEDERALES REQUERIDOS PARA CUMPLIMENTAR LA POLÍTICA DE SUBSIDIOS DEL GOBIERNO FEDERAL EN MATERIA DE VIVIENDA Y DE SUELO PARA EL EJERCICIO FISCAL 2023, QUE REMITE LA SECRETARÍA DE BIENESTAR POR MEDIO DE LA SECRETARÍA DE HACIENDA Y CRÉDITO PÚBLICO, PARA DAR CUMPLIMIENTO A LOS ARTÍCULOS 28,30 Y 43 FRACCIÓN II DE LA LEY GENERAL DE DESARROLLO SOCIAL Y 61 DE LA LEY DE VIVIENDA. EXP. 4297.

43

De acuerdo con el artículo 36 de la LGDS, el CONEVAL tiene la facultad y responsabilidad de establecer los Lineamientos y criterios para la definición, identificación y medición de la pobreza. Asimismo, la información que deberá emplearse será la que genere el Instituto Nacional de Estadística y Geografía (INEGI), tomando en consideración al menos los siguientes indicadores:

- Ingreso corriente per cápita
- Rezago educativo promedio en el hogar
- Acceso a los servicios de salud
- Acceso a la seguridad social
- Calidad y espacios de la vivienda
- Acceso a los servicios básicos en la vivienda
- Acceso a la alimentación nutritiva y de calidad
- Grado de cohesión social
- Grado de accesibilidad a carretera pavimentada

Para el caso del estado de Hidalgo y de acuerdo con los resultados de la medición de la pobreza 2018, el 43.8% de la población de la entidad vivía en situación de pobreza, es decir, 1, 311,100 personas, aproximadamente. De este universo, el 37.8% (cerca de 1, 129,600 personas) estaba en situación de pobreza moderada, mientras que el 6.1% de la población se encontraba en situación de pobreza extrema (alrededor de 181,500 personas). El porcentaje de pobreza en Hidalgo es 1.9 puntos porcentuales mayor que el porcentaje nacional (41.9%).

En ese mismo año, el porcentaje de población vulnerable por carencias sociales en Hidalgo fue de 38.9%, es decir, 1, 162,100 personas, aproximadamente, presentaron al

Palacio Legislativo de San Lázaro; Av. Congreso de la Unión No. 66; Colonia: El Parque; C.P. 15969; Alcaldía: Venustiano Carranza; Ciudad de México; Edificio "D" Segundo Piso; Oficina: Comisión de Bienestar; Tel. 5038-0000, Extensión 58125.

OPINIÓN DE LA COMISIÓN DE BIENESTAR A LA PROPUESTA DE DECLARATORIA DE LAS ZONAS DE ATENCIÓN PRIORITARIA PARA EL AÑO 2022, QUE INCLUYE EL PROYECTO DE DECRETO DE DECLARATORIA, LA NOTA METODOLÓGICA SOBRE LA DETERMINACIÓN DE LAS ZONAS DE ATENCIÓN PRIORITARIA 2023; ANEXO A, LISTADO DE ZONAS DE ATENCIÓN PRIORITARIA RURALES 2023, ANEXO B, LISTADO DE ZONAS DE ATENCIÓN PRIORITARIA URBANAS 2023 Y LA ESTIMACIÓN DEL MONTO DE LOS RECURSOS FEDERALES REQUERIDOS PARA CUMPLIMENTAR LA POLÍTICA DE SUBSIDIOS DEL GOBIERNO FEDERAL EN MATERIA DE VIVIENDA Y DE SUELO PARA EL EJERCICIO FISCAL 2023, QUE REINTE LA SECRETARÍA DE BIENESTAR POR MEDIO DE LA SECRETARÍA DE HACIENDA Y CRÉDITO PÚBLICO, PARA DAR CUMPLIMIENTO A LOS ARTÍCULOS 29,30 Y 43 FRACCIÓN III DE LA LEY GENERAL DE DESARROLLO SOCIAL Y 61 DE LA LEY DE VIVIENDA. EXP. 4297.

menos una carencia. Al mismo tiempo, 3.8% de la población era vulnerable por ingresos, lo que significa que alrededor de 113,600 personas no tenían los ingresos suficientes para satisfacer sus necesidades básicas.

Finalmente, según datos del CONEVAL la población no pobre y no vulnerable de la entidad federativa representó el 13.5%, aproximadamente 403,500 personas, que si la comparamos con los más de 3 millones de Hidalguenses resulta ser un porcentaje sumamente bajo, y que nos da un parámetro de que es lo que se tiene que mejorar.

Además de lo anteriormente expuesto hay que señalar que en Hidalgo se encuentran 459 localidades que fueron clasificadas por el CONEVAL con un alto grado de Rezago Social, estas zonas se distribuyen en 66 de los 84 municipios de del estado de Hidalgo, lo que significa que en el 79 por ciento del estado existen carencias, de acuerdo con el Índice de Rezago Social (ISR) 2020, por lo que considero necesario que se tomen en cuenta los siguiente al momento de que esta comisión emita su opinión sobre las ZAP.

Por lo que es de suma importancia que las zonas de atención prioritaria y en especial las zonas rurales, se analicen desde el ámbito de local, ya que estas son evaluadas desde una perspectiva nacional lo que hace que muchas de las problemáticas sociales no sean tan visibles, lo que ocasiona que muchas zonas que se encuentran en un alto rezago social no sean consideradas en las lista de Zonas de Atención Prioritaria Rurales en el estado de Hidalgo y que requieren de este tipo de aportaciones para poder superar las difíciles condiciones de rezago social, económico o educativo en las que se encuentran, es por esta razón que mi propuesta es que las Zonas de Atención Prioritaria deben ser focalizadas y atendidas desde la particularidad de lo regional y no desde una visión nacional como se ha venido haciendo.

OPINIÓN DE LA COMISIÓN DE BIENESTAR A LA PROPUESTA DE DECLARATORIA DE LAS ZONAS DE ATENCIÓN PRIORITARIA PARA EL AÑO 2023, QUE INCLUYE EL PROYECTO DE DECRETO DE DECLARATORIA, LA NOTA METODOLÓGICA SOBRE LA DETERMINACIÓN DE LAS ZONAS DE ATENCIÓN PRIORITARIA 2023; ANEXO A, LISTADO DE ZONAS DE ATENCIÓN PRIORITARIA RURALES 2023, ANEXO B, LISTADO DE ZONAS DE ATENCIÓN PRIORITARIA URBANAS 2023 Y LA ESTIMACIÓN DEL MONTO DE LOS RECURSOS FEDERALES REQUERIDOS PARA CUMPLIMENTAR LA POLÍTICA DE SUBSIDIOS DEL GOBIERNO FEDERAL EN MATERIA DE VIVIENDA Y DE SUELO PARA EL EJERCICIO FISCAL 2023, QUE REMITE LA SECRETARÍA DE BIENESTAR POR MEDIO DE LA SECRETARÍA DE HACIENDA Y CRÉDITO PÚBLICO, PARA DAR CUMPLIMIENTO A LOS ARTÍCULOS 29, 30 Y 43 FRACCIÓN III DE LA LEY GENERAL DE DESARROLLO SOCIAL Y 61 DE LA LEY DE VIVIENDA. EXP. 4297.

6.- Dip. Amalia Dolores García Medina.

Respecto a la Nota Metodología sobre la Determinación de las Zonas de Atención Prioritarias (ZAP) rurales y urbanas para 2023, considero que se ha dado cumplimiento a lo establecido en los artículos 29, 30, 31 y 43, fracción III, de la Ley General de Desarrollo Social. Lo anterior, en virtud de que, en el caso de las ZAP rurales se ha dado un mayor peso a los municipios que presentan los más altos índices de marginación y rezago social, altas concentración de población indígena o afroamericana, así como pobreza extrema y alto nivel delictivo; mientras que en el caso de las ZAP urbanas se dio prioridad a las Áreas Geostadísticas Básicas (AGEB) que presentan alta concentración de personas en condiciones de pobreza o los más altos índices de marginación y rezago social.

A nivel nacional, se propone que sean los estados de Chiapas, Guerrero, Oaxaca, Veracruz y Yucatán los que tengan mayor número de municipios declarados como ZAP rural; en tanto que los estados de México, Veracruz, Guanajuato, Jalisco, Sonora, Guerrero, Oaxaca y Puebla los que tengan la mayor cantidad de AGEBS como ZAP urbanas.

| | ZAP Rurales 1,319 MUNICIPIOS | ZAP Urbanas 42,489 AGEBS |
|------------|---------------------------------|-----------------------------|
| Chiapas | 93 | 1,770 |
| Guanajuato | 22 | 2,608 |
| Guerrero | 64 | 2,225 |
| Jalisco | 14 | 2,589 |
| México | 42 | 2,852 |
| Oaxaca | 451 | 2,451 |
| Puebla | 120 | 2,114 |

OPINIÓN DE LA COMISIÓN DE BIENESTAR A LA PROPUESTA DE DECLARATORIA DE LAS ZONAS DE ATENCIÓN PRIORITARIA PARA EL AÑO 2023, QUE INCLUYE EL PROYECTO DE DECRETO DE DECLARATORIA, LA NOTA METODOLÓGICA SOBRE LA DETERMINACIÓN DE LAS ZONAS DE ATENCIÓN PRIORITARIA 2023; ANEXO A, LISTADO DE ZONAS DE ATENCIÓN PRIORITARIA RURALES 2023, ANEXO B, LISTADO DE ZONAS DE ATENCIÓN PRIORITARIA URBANAS 2023 Y LA ESTIMACIÓN DEL MONTO DE LOS RECURSOS FEDERALES REQUERIDOS PARA CUMPLIMENTAR LA POLÍTICA DE SUBSIDIOS DEL GOBIERNO FEDERAL EN MATERIA DE VIVIENDA Y DE SUELO PARA EL EJERCICIO FISCAL 2023, QUE REMITE LA SECRETARÍA DE BIENESTAR POR MEDIO DE LA SECRETARÍA DE HACIENDA Y CRÉDITO PÚBLICO, PARA DAR CUMPLIMIENTO A LOS ARTÍCULOS 28,30 Y 43 FRACCIÓN III DE LA LEY GENERAL DE DESARROLLO SOCIAL Y 61 DE LA LEY DE VIVIENDA. EXP. 4297.

46

| | | |
|----------|----|-------|
| Sonora | 27 | 2,275 |
| Veracruz | 98 | 2,665 |
| Yucatán | 83 | 1,006 |

Para el caso concreto de las Entidades Federativas que integran la 2ª Circunscripción, a la cual represento, se propone un total de 153 municipios para ser declarados como ZAP Rural, y un total de 9,332 AGEB'S como ZAP Urbanas.

| | ZAP Rurales | ZAP Urbanas |
|-----------------|-------------|-------------|
| Coahuila | 24 | 1,282 |
| Guanajuato | 22 | 2,608 |
| Nuevo León | 37 | 1,101 |
| Querétaro | 6 | 259 |
| San Luis Potosí | 33 | 992 |
| Tamaulipas | 8 | 1,475 |
| Zacatecas | 23 | 1,615 |
| | 153 | 9,332 |

Hago un llamado para que en la discusión del PEF 2023 se respete lo establecido el Artículo 32 de la Ley General de Desarrollo Social, referente a que los municipios, los gobiernos de las entidades federativas y el Gobierno Federal pueden convenir las acciones y destinar los recursos para la ejecución de programas especiales (por ejemplo, para reducir los delitos de alto impacto) en estas zonas.

OPINIÓN DE LA COMISIÓN DE BIENESTAR A LA PROPUESTA DE DECLARATORIA DE LAS ZONAS DE ATENCIÓN PRIORITARIA PARA EL AÑO 2023, QUE INCLUYE EL PROYECTO DE DECRETO DE DECLARATORIA, LA NOTA METODOLÓGICA SOBRE LA DETERMINACIÓN DE LAS ZONAS DE ATENCIÓN PRIORITARIA 2023; ANEXO A, LISTADO DE ZONAS DE ATENCIÓN PRIORITARIA RURALES 2023, ANEXO B, LISTADO DE ZONAS DE ATENCIÓN PRIORITARIA URBANAS 2023 Y LA ESTIMACIÓN DEL MONTO DE LOS RECURSOS FEDERALES REQUERIDOS PARA CUMPLIMENTAR LA POLÍTICA DE SUBSIDIOS DEL GOBIERNO FEDERAL EN MATERIA DE VIVIENDA Y DE SUELO PARA EL EJERCICIO FISCAL 2023, QUE REMITE LA SECRETARÍA DE BIENESTAR POR MEDIO DE LA SECRETARÍA DE HACIENDA Y CRÉDITO PÚBLICO, PARA DAR CUMPLIMIENTO A LOS ARTÍCULOS 29,30 Y 43 FRACCIÓN II DE LA LEY GENERAL DE DESARROLLO SOCIAL Y 61 DE LA LEY DE VIVIENDA. EXP. 4297.

7.- Dip. Angélica Peña Martínez.

La Determinación de las Zonas de Atención Prioritaria es de suma importancia, ya que, para alcanzar un estado de bienestar integral es necesario dotar de las herramientas, apoyos y recursos necesarios a las regiones del país que se encuentran en una condición de rezago social, para de este modo, lograr que todas y todos los mexicanos tengan las mismas condiciones para salir adelante.

De acuerdo con el artículo 29 de la ley General de Desarrollo Social, se consideran Zonas de Atención Prioritaria a las áreas o regiones que sean de carácter predominantemente rural o urbano, cuya población registra índices de pobreza, marginación indicativos de la existencia de marcadas insuficiencias y rezagos en el ejercicio de los derechos".

Al analizar la nota metodológica podemos percatarnos que la Secretaría de Bienestar del Gobierno Federal cumplió con los requisitos mínimos que la misma ley establece apeguándose así al principio de legalidad, por lo cual al analizar los anexos A y B se puede apreciar que las Zonas de Atención Prioritaria fueron identificadas de manera adecuada, considerando acertada la selección de 1319 municipios prioritarios en el ámbito rural y las 42498 AGEBS prioritarias urbanas identificadas, entre los que destaca el estado de Veracruz con 96 ZAP rurales y 2665 AGEBS ZAP urbanas.

Así mismo como representante del Distrito XIII reconozco y agradezco que se contemplen a los municipios de Carrillo Puerto, Comapa, Cotaxtla, Ignacio de la llave y Tierra Blanca como ZAP rurales y a diversas AGEBS de los municipios de Camarón de Tejeda, Carrillo Puerto, Comapa, Cotaxtla Cuitláhuac, Huatusco, Ignacio de la Llave, Paso del Macho, Paso de Ovejas, Soledad de Doblado, Sochiapa, Tierra Blanca, Tlalixcoyan y Zentla como ZAP urbanas, ya que dichos municipios cuentan con un alto grado de marginación y es necesario dirigir acciones urgentes para superar las marcadas

OPINIÓN DE LA COMISIÓN DE BIENESTAR A LA PROPUESTA DE DECLARATORIA DE LAS ZONAS DE ATENCIÓN PRIORITARIA PARA EL AÑO 2022, QUE INCLUYE EL PROYECTO DE DECRETO DE DECLARATORIA, LA NOTA METODOLÓGICA SOBRE LA DETERMINACIÓN DE LAS ZONAS DE ATENCIÓN PRIORITARIA 2022; ANEXO A, LISTADO DE ZONAS DE ATENCIÓN PRIORITARIA RURALES 2022, ANEXO B, LISTADO DE ZONAS DE ATENCIÓN PRIORITARIA URBANAS 2022 Y LA ESTIMACIÓN DEL MONTO DE LOS RECURSOS FEDERALES REQUERIDOS PARA CUMPLIMENTAR LA POLÍTICA DE SUBSIDIOS DEL GOBIERNO FEDERAL EN MATERIA DE VIVIENDA Y DE SUELO PARA EL EJERCICIO FISCAL 2022, QUE REMITE LA SECRETARÍA DE BIENESTAR POR MEDIO DE LA SECRETARÍA DE HACIENDA Y CRÉDITO PÚBLICO, PARA DAR CUMPLIMIENTO A LOS ARTÍCULOS 29, 30 Y 43 FRACCIÓN III DE LA LEY GENERAL DE DESARROLLO SOCIAL Y 61 DE LA LEY DE VIVIENDA. EXP. 4297.

insuficiencias y rezagos en el ejercicio de los derechos para el desarrollo social y fortalecer el desarrollo regional equilibrado.

Finalmente me gustaría destacar la necesidad de tomar en consideración la tasa de ocupación laboral como un rasgo más para la identificación de las Zonas de Atención Prioritaria ya que el trabajo digno y bien remunerado es indispensable para alcanzar un estado óptimo de bienestar.

8.- Dip. Armando Reyes Ledesma.

De los documentos respecto al Anexo A "Listado de Zonas de Atención Prioritaria Rurales" destacan los siguientes.

| CLAVE ENTIDAD | CLAVE MUNICIPIO | NOMBRE ENTIDAD | NOMBRE MUNICIPIO | GRADO DE MARGINACIÓN 2020 | GRADO DE REZAGO SOCIAL 2020 | DESCRIPCIÓN DE LA TIPOLOGÍA A INDÍGENA 2020 | % DE POBLACION QUE SE CONSIDERA AFROMEXICANA 2020 | NIVEL DELICTIVO 2021-2022 | % DE PERSONAS EN POBREZA EXTREMA | TIPOLOGÍA MUNICIPAL (CONEVAL) |
|---------------|-----------------|-----------------|--------------------|---------------------------|-----------------------------|---|---|---------------------------|----------------------------------|-------------------------------|
| 02 | 02001 | BAJA CALIFORNIA | ENSENADA | MUY BAJO | MUY BAJO | PRESENCIA INDÍGENA | (30%-5000) | ALTO | 2.06 | INTERFASE |
| 02 | 02003 | BAJA CALIFORNIA | TECATE | MUY BAJO | MUY BAJO | PRESENCIA INDÍGENA | (30%-4999) | ALTO | 1.21 | INTERFASE |
| 02 | 02005 | BAJA CALIFORNIA | PLAYAS DE ROBARITO | MUY BAJO | MUY BAJO | PRESENCIA INDÍGENA | (30%-4999) | ALTO | 2.16 | INTERFASE |

Con las cuales está de acuerdo en la información derivada de dichos informes, sin embargo, añade que pese a los bajos índices de marginación hay un aumento en la violencia y la inseguridad en todos los municipios de Baja California, para lo cual creemos que deben tomarse en cuenta más lineamientos para combatir estos problemas.

Respecto al Anexo B "Zonas de Atención Prioritaria Urbanas". Estas zonas tienen grados muy altos en cuanto a marginación y rezago social ya que el porcentaje de personas en pobreza extrema es mayor o igual al 50%, con las cuales se encuentra de acuerdo con la información presentada sobre los municipios donde la mayoría de la

OPINIÓN DE LA COMISIÓN DE BIENESTAR A LA PROPUESTA DE DECLARATORIA DE LAS ZONAS DE ATENCIÓN PRIORITARIA PARA EL AÑO 2023, QUE INCLUYE EL PROYECTO DE DECRETO DE DECLARATORIA, LA NOTA METODOLÓGICA SOBRE LA DETERMINACIÓN DE LAS ZONAS DE ATENCIÓN PRIORITARIA 2023; ANEXO A, LISTADO DE ZONAS DE ATENCIÓN PRIORITARIA RURALES 2023, ANEXO B, LISTADO DE ZONAS DE ATENCIÓN PRIORITARIA URBANAS 2023 Y LA ESTIMACIÓN DEL MONTO DE LOS RECURSOS FEDERALES REQUERIDOS PARA CUMPLIMENTAR LA POLÍTICA DE SUBSIDIOS DEL GOBIERNO FEDERAL EN MATERIA DE VIVIENDA Y DE SUELO PARA EL EJERCICIO FISCAL 2023, QUE REMITE LA SECRETARÍA DE BIENESTAR POR MEDIO DE LA SECRETARÍA DE HACIENDA Y CRÉDITO PÚBLICO, PARA DAR CUMPLIMIENTO A LOS ARTÍCULOS 29,30 Y 43 FRACCIÓN II DE LA LEY GENERAL DE DESARROLLO SOCIAL Y 61 DE LA LEY DE VIVIENDA. EXP. 4297.

población es de origen indígena o afromexicano; por lo cual un servidor declara seguir trabajando en beneficio de estas comunidades.

| Clave de Entidad Federativa | Clave de Municipio | Clave de Localidad | Nombre de Entidad Federativa | Nombre de Municipio | Nombre de Localidad | AGEB | Clave de Localidad Actual (junio de 2022) |
|-----------------------------|--------------------|--------------------|------------------------------|---------------------|---------------------|---|---|
| 02 | 02001 | 020010001 | BAJA CALIFORNIA | ENSENADA | ENSENADA | 0026, 0030, 0083, 0098, 0100, 0115, 012A, 013A, 0149, 0153, 0168, 0172, 0187, 0191, 0204, 0435, 044A, 0454, 0488, 0492, 0505, 0524, 0543, 0558, 0582, 0577, 0581, 0613, 0628, 0632, 0647, 0651, 0686, 0670, 0685, 069A, 0717, 0721, 0736, 0740, 0755, 076A, 0789, 0793, 0825, 083A, 0844, 0859, 0863, 0882, 0929, 1005, 101A, 1024, 1039, 1043, 1058, 1062, 1077, 1081, 1221, 1236, 1240, 1255, 1293, 1306, 1310, 1397, 140A, 1414, 1452, 1487, 1471, 1488, 1490, 1503, 1518, 1522, 1537, 1541, 1556, 1560, 1575, 158A, 1594, 1607, 1611, 1628, 1876, 1880, 1895, 1908, 2060, 2075, 208A, 2107, 2111, 2126, 2145, 215A, 2164, 2179, 2183, 2198, 2234, 2431, 2446, 5988, 5987, 5991, 6006, 6010, 6025, 6148, 7377, 7432, 7447, 7451, 749A, 7502, 7625, 7644, 7659, 7663, 7678, 7682, 7697, 770A, 7714, | 020010001 |

COMISIÓN DE BIENESTAR
"2022: Año de Ricardo Flores Magón"

OPINIÓN DE LA COMISIÓN DE BIENESTAR A LA PROPUESTA DE DECLARATORIA DE LAS ZONAS DE ATENCIÓN PRIORITARIA PARA EL AÑO 2023, QUE INCLUYE EL PROYECTO DE DECRETO DE DECLARATORIA, LA NOTA METODOLÓGICA SOBRE LA DETERMINACIÓN DE LAS ZONAS DE ATENCIÓN PRIORITARIA 2023; ANEXO A, LISTADO DE ZONAS DE ATENCIÓN PRIORITARIA RURALES 2023, ANEXO B, LISTADO DE ZONAS DE ATENCIÓN PRIORITARIA URBANAS 2023 Y LA ESTIMACIÓN DEL MONTO DE LOS RECURSOS FEDERALES REQUERIDOS PARA CUMPLIMENTAR LA POLÍTICA DE SUBSIDIOS DEL GOBIERNO FEDERAL EN MATERIA DE VIVIENDA Y DE SUELO PARA EL EJERCICIO FISCAL 2023, QUE REMITE LA SECRETARÍA DE BIENESTAR POR MEDIO DE LA SECRETARÍA DE HACIENDA Y CRÉDITO PÚBLICO, PARA DAR CUMPLIMIENTO A LOS ARTÍCULOS 29,30 Y 43 FRACCIÓN III DE LA LEY GENERAL DE DESARROLLO SOCIAL Y 61 DE LA LEY DE VIVIENDA. EXP. 4297.

59

| | | | | | | | | |
|----|-------|-----------|-----------------|----------|---------------------------------------|--|-----------|-----------|
| | | | | | | 7729, 7733, 7748, 7752, 7767, 7771, 7786, 7790, 7818, 7822, 7837, 7841, 7856, 7860, 7875, 788A, 7894, 7907, 7911, 7926, 7930, 7945, 795A, 7964, 7979, 7998, 8002, 8017, 8021, 8036, 8040, 8055, 806A, 8074, 8089, 8093, 8108, 8110, 838A, 8394, 8407, 8426, 8430, 8445, 845A, 8464, 8479, 8568, 8572, 8587, 8680, 8695, 8708, 8712, 8727, 8731, 8746, 9551, 9566, 9585, 959A, 9602, 9617, 9621, 9636, 9640, 9655, 966A, 9674, 9689, 9693, 9706, 9710, 9725, 973A, 9744, 9759, 9763, 9778, 9787, 980A, 9814, 9829, 9833, 9848, 9852, 9867, 9871, 9886, 9890, 9903 | | |
| 02 | 02001 | 020010114 | BAJA CALIFORNIA | ENSENADA | FRANCISCO ZARCO (VALLE DE GUADALUPE) | 6186, 7343, 8888 | 020010114 | |
| 02 | 02001 | 020010139 | BAJA CALIFORNIA | ENSENADA | RODOLFO SÁNCHEZ TABOADA (MANEADERO) | 0045, 1096, 1109, 1113, 1126, 1325, 133A, 1344, 1359, 1363, 1378, 1382, 165A, 1664, 1679, 1683, 1768, 1861, 222A, 2253, 2268, 2338, 2427, 603A, 6044, 6059, 6063, 7517, 7521, 7536, 7540, 7555, 813A, 8144, 8159, 8163, 8765, 877A, 9916 | | 020010139 |
| 02 | 02001 | 020010186 | BAJA CALIFORNIA | ENSENADA | EJIDO PUNTA COLNETT (PUNTA COLONET) | 1838, 1842, 1857, 9956, 9960, 9975 | 020010186 | |
| 02 | 02001 | 020010190 | BAJA CALIFORNIA | ENSENADA | REAL DEL CASTILLO NUEVO (OJOS NEGROS) | 1946, 1950, 1965, 197A, 2249 | 020010190 | |

COMISIÓN DE BIENESTAR
 "2022: Año de Ricardo Flores Magón"

OPINIÓN DE LA COMISIÓN DE BIENESTAR A LA PROPUESTA DE DECLARATORIA DE LAS ZONAS DE ATENCIÓN PRIORITARIA PARA EL AÑO 2023, QUE INCLUYE EL PROYECTO DE DECRETO DE DECLARATORIA, LA NOTA METODOLÓGICA SOBRE LA DETERMINACIÓN DE LAS ZONAS DE ATENCIÓN PRIORITARIA 2023; ANEXO A, LISTADO DE ZONAS DE ATENCIÓN PRIORITARIA RURALES 2023, ANEXO B, LISTADO DE ZONAS DE ATENCIÓN PRIORITARIA URBANAS 2023 Y LA ESTIMACIÓN DEL MONTO DE LOS RECURSOS FEDERALES REQUERIDOS PARA CUMPLIMENTAR LA POLÍTICA DE SUBSIDIOS DEL GOBIERNO FEDERAL EN MATERIA DE VIVIENDA Y DE SUELO PARA EL EJERCICIO FISCAL 2023, QUE REMITE LA SECRETARÍA DE BIENESTAR POR MEDIO DE LA SECRETARÍA DE HACIENDA Y CRÉDITO PÚBLICO, PARA DAR CUMPLIMIENTO A LOS ARTÍCULOS 28, 30 Y 43 FRACCIÓN III DE LA LEY GENERAL DE DESARROLLO SOCIAL Y 61 DE LA LEY DE VIVIENDA, EXP. 4297.

| | | | | | | | |
|----|-------|-----------|-----------------|----------|---|--|-----------|
| 02 | 02001 | 020010243 | BAJA CALIFORNIA | ENSENADA | SAN VICENTE | 1818, 2287, 8178, 8182, 8197, 820A | 020010243 |
| 02 | 02001 | 020010247 | BAJA CALIFORNIA | ENSENADA | EL SAUZAL DE RODRÍGUEZ | 0308, 1147, 2094, 2200, 2215, 7324, 7409, 7466, 7470, 7496 | 020010247 |
| 02 | 02001 | 020010935 | BAJA CALIFORNIA | ENSENADA | LÁZARO CÁRDENAS (VALLE DE LA TRINIDAD) | 1823, 8591, 8604, 8619, 8823, 8854, 8869 | 020010935 |
| 02 | 02001 | 020012183 | BAJA CALIFORNIA | ENSENADA | RANCHO CAÑÓN BUENA VISTA (EL ZORRILLO) | 1132, 1289, 1698, 1772, 1787, 1791, 1804, 2272, 8500, 8784, 8782 | 020012183 |
| 02 | 02002 | 020020001 | BAJA CALIFORNIA | MEXICALI | MEXICALI | 0057, 0165, 017A, 0184, 0288, 0292, 0305, 0413, 0517, 070A, 0729, 0733, 2388, 2462, 2486, 2994, 3140, 3155, 318A, 3189, 3812, 3846, 3850, 3916, 3935, 4172, 4181, 4204, 4219, 4350, 437A, 4384, 4399, 4558, 4582, 4613, 4755, 4789, 4806, 4810, 4825, 483A, 4882, 4952, 5289, 5522, 558A, 5594, 5611, 5772, 5787, 5791, 5804, 5846, 5950, 5985, 6287, 6304, 6319, 6342, 6395, 6450, 6485, 6516, 6535, 654A, 6554, 6682, 688A, 6906, 6910, 6925, 693A, 7016, 7054, 7073, 7186, 7228, 7571, 7637, 768A, 7694, 7798, 8156, 8279, 8387 | 020020001 |
| 02 | 02002 | 020020110 | BAJA CALIFORNIA | MEXICALI | COLONIA VENUSTIANO CARRANZA (LA CARRANZA) | 2706, 2710 | 020020110 |
| 02 | 02002 | 020020111 | BAJA CALIFORNIA | MEXICALI | VICENTE GUERRERO (ALGODONES) | 4026 | 020020111 |
| 02 | 02002 | 020020159 | BAJA CALIFORNIA | MEXICALI | DELTA (ESTACIÓN DELTA) | 5109 | 020020159 |

OPINIÓN DE LA COMISIÓN DE BIENESTAR A LA PROPUESTA DE DECLARATORIA DE LAS ZONAS DE ATENCIÓN PRIORITARIA PARA EL AÑO 2023, QUE INCLUYE EL PROYECTO DE DECRETO DE DECLARATORIA, LA NOTA METODOLÓGICA SOBRE LA DETERMINACIÓN DE LAS ZONAS DE ATENCIÓN PRIORITARIA 2023; ANEXO A, LISTADO DE ZONAS DE ATENCIÓN PRIORITARIA RURALES 2023, ANEXO B, LISTADO DE ZONAS DE ATENCIÓN PRIORITARIA URBANAS 2023 Y LA ESTIMACIÓN DEL MONTO DE LOS RECURSOS FEDERALES REQUERIDOS PARA CUMPLIMENTAR LA POLÍTICA DE SUBSIDIOS DEL GOBIERNO FEDERAL EN MATERIA DE VIVIENDA Y DE SUELO PARA EL EJERCICIO FISCAL 2023, QUE REMITE LA SECRETARÍA DE BIENESTAR POR MEDIO DE LA SECRETARÍA DE HACIENDA Y CRÉDITO PÚBLICO, PARA DAR CUMPLIMIENTO A LOS ARTÍCULOS 28,30 Y 43 FRACCIÓN III DE LA LEY GENERAL DE DESARROLLO SOCIAL Y 61 DE LA LEY DE VIVIENDA. EXP. 4297.

| | | | | | | | |
|----|-------|-----------|-----------------|----------|---|--|-----------|
| 02 | 02002 | 020020185 | BAJA CALIFORNIA | MEXICALI | CIUDAD GUADALUPE VICTORIA (KILÓMETRO CUARENTA Y TRES) | 2975, 3121, 5378, 6268, 8226 | 020020185 |
| 02 | 02002 | 020020192 | BAJA CALIFORNIA | MEXICALI | EJIDO HERMOSILLO | 5058, 8438 | 020020192 |
| 02 | 02002 | 020020225 | BAJA CALIFORNIA | MEXICALI | MICHOACÁN DE OCAMPO | 8334 | 020020225 |
| 02 | 02002 | 020020227 | BAJA CALIFORNIA | MEXICALI | EJIDO SINALOA (ESTACIÓN KASEY) | 7868 | 020020227 |
| 02 | 02002 | 020020231 | BAJA CALIFORNIA | MEXICALI | CIUDAD MORELOS (CUERVOS) | 5202, 5217, 6412, 6817, 7818, 8300 | 020020231 |
| 02 | 02002 | 020020237 | BAJA CALIFORNIA | MEXICALI | NUEVO LEÓN | 7209 | 020020237 |
| 02 | 02002 | 020020284 | BAJA CALIFORNIA | MEXICALI | SAN FELIPE | 3028, 3032, 3047, 5240, 5255, 540A, 5912 | 020070001 |
| 02 | 02002 | 020020456 | BAJA CALIFORNIA | MEXICALI | BENITO JUÁREZ (EJIDO TECOLOTES) | 2674, 6874 | 020020456 |
| 02 | 02002 | 020020459 | BAJA CALIFORNIA | MEXICALI | POBLADO PAREDONES | 4115 | 020020459 |
| 02 | 02002 | 020020461 | BAJA CALIFORNIA | MEXICALI | CIUDAD COAHUILA (KILÓMETRO CINCUENTA Y SIETE) | 2941, 3973, 5185, 572A | 020020461 |
| 02 | 02003 | 020030001 | BAJA CALIFORNIA | TECATE | TECATE | 0016, 0020, 0054, 0069, 0073, 0088, 0092, 0410, 0425, 0444, 0459, 0463, 0478, 0482, 0497, 050A, 0514, 0529, 0548, 0552, 0567, 0942, 0957, 0961, 0976, 1071, 1086, 1090, 1103, 1118, 1122, 1137, 1279, 1283, 1298, 1391, 1419, 1423, 1438, 1442, 1457, 1461, 1476, 1480, 1527, 1546, 1599, 1616, 1620, 1635, 164A, 1654, 1669, 1673, 1688, 1692, 1705 | 020030001 |
| 02 | 02003 | 020030155 | BAJA CALIFORNIA | TECATE | LUIS ECHEVERRÍA ÁLVAREZ (EL HONGO) | 1315, 132A, 1334, 1349, 1363, 1368, 1372, 1387, 1531 | 020030155 |

OPINIÓN DE LA COMISIÓN DE BIENESTAR A LA PROPUESTA DE DECLARATORIA DE LAS ZONAS DE ATENCIÓN PRIORITARIA PARA EL AÑO 2023, QUE INCLUYE EL PROYECTO DE DECRETO DE DECLARATORIA, LA NOTA METODOLÓGICA SOBRE LA DETERMINACIÓN DE LAS ZONAS DE ATENCIÓN PRIORITARIA 2023; ANEXO A, LISTADO DE ZONAS DE ATENCIÓN PRIORITARIA RURALES 2023, ANEXO B, LISTADO DE ZONAS DE ATENCIÓN PRIORITARIA URBANAS 2023 Y LA ESTIMACIÓN DEL MONTO DE LOS RECURSOS FEDERALES REQUERIDOS PARA CUMPLIMENTAR LA POLÍTICA DE SUBSIDIOS DEL GOBIERNO FEDERAL EN MATERIA DE VIVIENDA Y DE SUELO PARA EL EJERCICIO FISCAL 2023, QUE REMITE LA SECRETARÍA DE BIENESTAR POR MEDIO DE LA SECRETARÍA DE HACIENDA Y CRÉDITO PÚBLICO, PARA DAR CUMPLIMIENTO A LOS ARTÍCULOS 29, 30 Y 43 FRACCIÓN III DE LA LEY GENERAL DE DESARROLLO SOCIAL Y 61 DE LA LEY DE VIVIENDA, EXP. 4287.

53

| | | | | | | | |
|----|-------|-----------|-----------------|---------|---------------------|---|-----------|
| 02 | 02003 | 020030340 | BAJA CALIFORNIA | TECATE | NUEVA COLONIA HINDÚ | 1495, 1508, 1512, 1550, 1565, 157A, 1584 | 020030340 |
| 02 | 02003 | 020031603 | BAJA CALIFORNIA | TECATE | HACIENDA TECATE | 0106 | 020031603 |
| 02 | 02004 | 020040001 | BAJA CALIFORNIA | TIJUANA | TIJUANA | 0032, 0051, 0117, 0136, 0418, 0437, 0511, 0687, 0757, 0776, 0808, 0831, 0901, 0916, 1276, 1346, 1581, 1596, 1647, 1666, 1755, 176A, 1806, 1810, 1825, 183A, 1844, 1878, 190A, 1929, 1948, 2024, 226A, 2274, 2289, 2344, 2378, 2448, 2811, 2879, 2883, 2898, 2772, 2838, | 020040001 |

9. Dip. Ana María Esquivel Arrona.

En la propuesta de declaratoria, la cobertura de las Zonas ZAP para el estado de Guanajuato tiene una reducción al contar con un número menor número de AGEBS para ZAP Urbanas, así como un menor número de municipios para ZAP Rural.

En esta disminución, se destaca la eliminación de Zonas ZAP Rurales para los municipios de: Celaya, Irapuato, Cuerámbaro, Comonfort y Jaral del Progreso. Mientras que se adicionan los municipios de Acámbaro y Pueblo Nuevo.

Tabla 1. Comparación elementos ZAP rural 2022 vs ZAP rural 2023

OPINIÓN DE LA COMISIÓN DE BIENESTAR A LA PROPUESTA DE DECLARATORIA DE LAS ZONAS DE ATENCIÓN PRIORITARIA PARA EL AÑO 2022, QUE INCLUYE EL PROYECTO DE DECRETO DE DECLARATORIA, LA NOTA METODOLÓGICA SOBRE LA DETERMINACIÓN DE LAS ZONAS DE ATENCIÓN PRIORITARIA 2023; ANEXO A, LISTADO DE ZONAS DE ATENCIÓN PRIORITARIA RURALES 2023, ANEXO B, LISTADO DE ZONAS DE ATENCIÓN PRIORITARIA URBANAS 2023 Y LA ESTIMACIÓN DEL MONTO DE LOS RECURSOS FEDERALES REQUERIDOS PARA CUMPLIMENTAR LA POLÍTICA DE SUBSIDIOS DEL GOBIERNO FEDERAL EN MATERIA DE VIVIENDA Y DE SUELO PARA EL EJERCICIO FISCAL 2023, QUE REMITE LA SECRETARÍA DE BIENESTAR POR MEDIO DE LA SECRETARÍA DE HACIENDA Y CRÉDITO PÚBLICO, PARA DAR CUMPLIMIENTO A LOS ARTÍCULOS 28,30 Y 43 FRACCIÓN III DE LA LEY GENERAL DE DESARROLLO SOCIAL Y 61 DE LA LEY DE VIVIENDA. EXP. 4297.

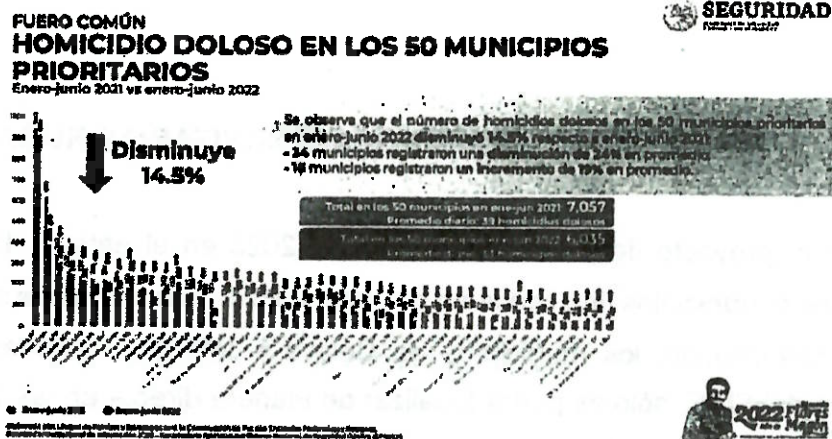
54

| | 2022 | 2023 | Notas |
|-------------------------------|---------------------------------------|-----------------------------|--|
| Municipios | 25 | 22 | Para 2023 se descartan Celaya, Comonfort, Cuernámaro, Irapuato y Jaral del Progreso; pero se adicionan Acámbaro y Pueblo Nuevo |
| Nivel delictivo | 23 nivel alto y 2 nivel bajo | 19 altos, 1 medio y 2 bajo | |
| Grado de marginación | 3 alto, 1 medio, 7 bajo y 11 muy bajo | 3 alto, 7 bajo 12 muy bajo | |
| Grado de rezago social | 3 medio, 8 bajo, 14 muy bajo | 3 medio, 7 bajo 12 muy bajo | |

En este punto, es propicio considerar la aplicación de la metodología, y mantener a los municipios de Celaya e Irapuato dentro de los municipios ZAP Rural, considerando su nivel alto en su índice delictivo. Además, la metodología para la determinación de las ZAP Rural, utiliza como referentes principales los indicadores de Grado de Marginación por municipio 2020, elaborado por el Consejo Nacional de Población (CONAPO), el Grado de Rezago Social 2020 y el porcentaje de la población en pobreza extrema 2020, ambos generados por el CONEVAL; los municipios con mayor población indígena y afroamericana de acuerdo con el Instituto Nacional de los Pueblos Indígenas (INPI), además de los municipios con mayor índice delictivo con base en información del Secretariado Ejecutivo del Sistema Nacional de Seguridad Pública (SENSP), asimismo, para la identificación de los municipios rurales, se utiliza la metodología desarrollada por el CONEVAL en su publicación "Pobreza Rural en México", donde identifica los municipios rurales no solo por sus características demográficas, sino también geográficas, económicas, sociales y de infraestructura.

OPINIÓN DE LA COMISIÓN DE BIENESTAR A LA PROPUESTA DE DECLARATORIA DE LAS ZONAS DE ATENCIÓN PRIORITARIA PARA EL AÑO 2023, QUE INCLUYE EL PROYECTO DE DECRETO DE DECLARATORIA, LA NOTA METODOLÓGICA SOBRE LA DETERMINACIÓN DE LAS ZONAS DE ATENCIÓN PRIORITARIA 2023; ANEXO A, LISTADO DE ZONAS DE ATENCIÓN PRIORITARIA RURALES 2023, ANEXO B, LISTADO DE ZONAS DE ATENCIÓN PRIORITARIA URBANAS 2023 Y LA ESTIMACIÓN DEL MONTO DE LOS RECURSOS FEDERALES REQUERIDOS PARA CUMPLIMENTAR LA POLÍTICA DE SUBSIDIOS DEL GOBIERNO FEDERAL EN MATERIA DE VIVIENDA Y DE SUELO PARA EL EJERCICIO FISCAL 2023, QUE REMITE LA SECRETARÍA DE BIENESTAR POR MEDIO DE LA SECRETARÍA DE HACIENDA Y CRÉDITO PÚBLICO, PARA DAR CUMPLIMIENTO A LOS ARTÍCULOS 29,30 Y 43 FRACCIÓN III DE LA LEY GENERAL DE DESARROLLO SOCIAL Y 61 DE LA LEY DE VIVIENDA. EXP. 4287.

En ese sentido, es evidente que, la metodología no considero de forma integral los criterios que el mismo determinó. Los datos que arroja el propio Secretariado Ejecutivo del Sistema Nacional de Seguridad Pública (SENSP), expresan la preocupación de la incidencia delictiva en municipios que necesitan contar con recursos para que sean aplicados en la política pública para el combate a la pobreza.



Por lo anterior, de acuerdo con la metodología aplicada, los municipios de Celaya e Irapuato deben ser considerados de acuerdo a los indicadores y la metodología propuesta. Se deben aplicar los criterios, y otorgar un mayor peso a los municipios que presentan los más altos índices de marginación, rezago social en el país y que presentan altas concentraciones de población indígena, afroamericana o en pobreza extrema o un alto nivel delictivo.

OPINIÓN DE LA COMISIÓN DE BIENESTAR A LA PROPUESTA DE DECLARATORIA DE LAS ZONAS DE ATENCIÓN PRIORITARIA PARA EL AÑO 2023, QUE INCLUYE EL PROYECTO DE DECRETO DE DECLARATORIA, LA NOTA METODOLÓGICA SOBRE LA DETERMINACIÓN DE LAS ZONAS DE ATENCIÓN PRIORITARIA 2023; ANEXO A, LISTADO DE ZONAS DE ATENCIÓN PRIORITARIA RURALES 2023, ANEXO B, LISTADO DE ZONAS DE ATENCIÓN PRIORITARIA URBANAS 2023 Y LA ESTIMACIÓN DEL MONTO DE LOS RECURSOS FEDERALES REQUERIDOS PARA CUMPLIMENTAR LA POLÍTICA DE SUBSIDIOS DEL GOBIERNO FEDERAL EN MATERIA DE VIVIENDA Y DE SUELO PARA EL EJERCICIO FISCAL 2023, QUE REMITE LA SECRETARÍA DE BIENESTAR POR MEDIO DE LA SECRETARÍA DE HACIENDA Y CRÉDITO PÚBLICO, PARA DAR CUMPLIMIENTO A LOS ARTÍCULOS 29,30 Y 43 FRACCIÓN III DE LA LEY GENERAL DE DESARROLLO SOCIAL Y 61 DE LA LEY DE VIVIENDA. EXP. 4297.

56

Además, para Guanajuato se destacan los siguientes puntos:

De acuerdo al CONEVAL, Guanajuato avanzó 5 lugares en el ranking nacional del Índice de Rezago Social 2020.

- En el Índice de Marginación 2020, emitido por CONAPO, 32 de los 46 municipios mejoraron sus indicadores, y el resto NO tuvo retroceso.
- Cabe destacar que en GTO ya no hay municipios con un grado de marginación muy alto.

DE LAS ZONAS DE ATENCIÓN PRIORITARIAS RURALES 2023

En el proyecto de ZAP Rurales para el 2023 en el estado de Guanajuato, se disminuyen 5 municipios (indicados en color amarillo en la tabla posterior), destacándose en esta disminución, los municipios de Celaya e Irapuato, quienes para efecto de aplicación del FISE, sólo se podrá focalizar de manera directa en las ZAP Urbanas que se publican en el Anexo B.

| CLAVE DE MUNICIPIO | MUNICIPIO | ZAP RURAL 2022 | | ZAP RURAL 2023 | | COMENTARIO |
|--------------------|-----------------------|----------------|----------|----------------|----------|---|
| | | SI/NO | CRITERIO | SI/NO | CRITERIO | |
| 11003 | SAN MIGUEL DE ALLENDE | SI | NDA | SI | NDA | |
| 11004 | APASEO EL ALTO | SI | NDA | SI | NDA | |
| 11005 | APASEO EL GRANDE | SI | NDA | SI | NDA | |
| 11006 | ATARJEJA | SI | GMA | SI | GMA | |
| 11007 | CÉLAYA | SI | NDA | NO | - | SIGUE TENIENDO NIVEL DELICTIVO ALTO, PERO CORRESPONDE A LA CATEGORÍA DE MUNICIPIOS URBANOS, POR ELLO SE CONSIDERA EN LAS ZAP URBANAS, |

COMISIÓN DE BIENESTAR

"2022: Año de Ricardo Flores Magón"

OPINIÓN DE LA COMISIÓN DE BIENESTAR A LA PROPUERTA DE DECLARATORIA DE LAS ZONAS DE ATENCIÓN PRIORITARIA PARA EL AÑO 2023, QUE INCLUYE EL PROYECTO DE DECRETO DE DECLARATORIA, LA NOTA METODOLÓGICA SOBRE LA DETERMINACIÓN DE LAS ZONAS DE ATENCIÓN PRIORITARIA 2023; ANEXO A, LISTADO DE ZONAS DE ATENCIÓN PRIORITARIA RURALES 2023, ANEXO B, LISTADO DE ZONAS DE ATENCIÓN PRIORITARIA URBANAS 2023 Y LA ESTIMACIÓN DEL MONTO DE LOS RECURSOS FEDERALES REQUERIDOS PARA CUMPLIMENTAR LA POLÍTICA DE SUBSIDIOS DEL GOBIERNO FEDERAL EN MATERIA DE VIVIENDA Y DE SUELO PARA EL EJERCICIO FISCAL 2023, QUE REMITE LA SECRETARÍA DE BIENESTAR POR MEDIO DE LA SECRETARÍA DE HACIENDA Y CRÉDITO PÚBLICO, PARA DAR CUMPLIMIENTO A LOS ARTÍCULOS 28, 30 Y 43 FRACCIÓN II DE LA LEY GENERAL DE DESARROLLO SOCIAL Y 61 DE LA LEY DE VIVIENDA. EXP. 4297.

| | | | | | | CONFORME A LA METODOLOGÍA EMPLEADA PARA SU DETERMINACIÓN. |
|-------|-------------------------------|----|-----|----|-----|---|
| 11009 | COMONFORT | SI | NDA | NO | - | CAMBIA A NIVEL DELICTIVO MEDIO |
| 11011 | CORTAZAR | SI | NDA | SI | NDA | |
| 11012 | CUERÁMARO | SI | NDA | NO | - | CAMBIA A NIVEL DELICTIVO MEDIO |
| 11015 | GUANAJUATO | SI | NDA | SI | NDA | |
| 11017 | IRAPUATO | SI | NDA | NO | - | SIGUE TENIENDO NIVEL DELICTIVO ALTO, PERO CORRESPONDE A LA CATEGORÍA DE MUNICIPIOS URBANOS, POR ELLO SE CONSIDERA EN LAS ZAP URBANAS, CONFORME A LA METODOLOGÍA EMPLEADA PARA SU DETERMINACIÓN. |
| 11018 | JARAL DEL PROGRESO | SI | NDA | NO | - | CAMBIA A NIVEL DELICTIVO MEDIO |
| 11021 | MOROLEÓN | SI | NDA | SI | NDA | |
| 11023 | PÉNJAMO | SI | NDA | SI | NDA | |
| 11027 | SALAMANCA | SI | NDA | SI | NDA | |
| 11028 | SALVATIERRA | SI | NDA | SI | NDA | |
| 11031 | SAN FRANCISCO DEL RINCÓN | SI | NDA | SI | NDA | |
| 11035 | SANTA CRUZ DE JUVENTINO ROSAS | SI | NDA | SI | NDA | |
| 11036 | SANTIAGO MARAVATÍO | SI | NDA | SI | NDA | |
| 11037 | SILAO DE LA VICTORIA | SI | NDA | SI | NDA | |
| 11039 | TARIMORO | SI | NDA | SI | NDA | |
| 11040 | TIERRA BLANCA | SI | GMA | SI | GMA | |
| 11041 | URIANGATO | SI | NDA | SI | NDA | |
| 11044 | VILLAGRÁN | SI | NDA | SI | NDA | |
| 11045 | XICHÚ | SI | GMA | SI | GMA | |
| 11046 | YURIRIA | SI | NDA | SI | NDA | |
| 11002 | ACÁMBARO | NO | - | | NDA | |
| 11024 | PUEBLO NUEVO | No | - | | NDA | |
| 11020 | LEÓN | NO | - | NO | - | ES EL MUNICIPIO CON LA MAYOR TASA DE INCIDENCIA |

OPINIÓN DE LA COMISIÓN DE BIENESTAR A LA PROPUESTA DE DECLARATORIA DE LAS ZONAS DE ATENCIÓN PRIORITARIA PARA EL AÑO 2023, QUE INCLUYE EL PROYECTO DE DECRETO DE DECLARATORIA, LA NOTA METODOLÓGICA SOBRE LA DETERMINACIÓN DE LAS ZONAS DE ATENCIÓN PRIORITARIA 2023; ANEXO A, LISTADO DE ZONAS DE ATENCIÓN PRIORITARIA RURALES 2023, ANEXO B, LISTADO DE ZONAS DE ATENCIÓN PRIORITARIA URBANAS 2023 Y LA ESTIMACIÓN DEL MONTO DE LOS RECURSOS FEDERALES REQUERIDOS PARA CUMPLIMENTAR LA POLÍTICA DE SUBSIDIOS DEL GOBIERNO FEDERAL EN MATERIA DE VIVIENDA Y DE SUELO PARA EL EJERCICIO FISCAL 2023, QUE REMITE LA SECRETARÍA DE BIENESTAR POR MEDIO DE LA SECRETARÍA DE HACIENDA Y CRÉDITO PÚBLICO, PARA DAR CUMPLIMIENTO A LOS ARTÍCULOS 29, 30 Y 43 FRACCIÓN III DE LA LEY GENERAL DE DESARROLLO SOCIAL Y 61 DE LA LEY DE VIVIENDA. EXP. 4287.

58

| | | | | | | |
|--|--|--|--|--|--|---|
| | | | | | | DELICTIVA DEL PAÍS. CORRESPONDE A LA CATEGORÍA DE MUNICIPIOS URBANOS, POR ELLO SE CONSIDERA EN LAS ZAP URBANAS, CONFORME A LA METODOLOGÍA EMPLEADA PARA SU DETERMINACIÓN. |
|--|--|--|--|--|--|---|

Respecto a las Zonas ZAP Urbanas, hay municipios que tienen AGEBS que han transitado de grado de marginación alta a media que sería importante incluirlas porque siguen presentando rezagos, y cuyo objetivo sería que mejoren sus condiciones para alcanzar un grado de marginación bajo o muy bajo, tal es el caso de los municipios de: Coroneo, Cuerámara, San Felipe, San Luis de la Paz y Valle de Santiago.

Respecto a la población autoadsrita como indígenas, en el artículo 2 de la Constitución Política de los Estados Unidos Mexicanos (CPEUM) se reconoce el carácter pluricultural de la nación sustentado originalmente en sus pueblos indígenas, en el párrafo segundo de dicho artículo se lee que "La conciencia de su identidad indígena deberá ser criterio fundamental para determinar a quiénes se aplican las disposiciones sobre pueblos indígenas".

Por lo anterior se sugiere que el criterio de 40% o más de población indígena del municipio, utilizado para clasificar los municipios prioritarios para ZAP, también considere como criterio el dato de "Porcentaje de población indígena autoadsrita" que se obtiene a partir del cuestionario ampliado del Censo, adicional al "Porcentaje de población indígena en hogares" que se obtiene a partir de información del cuestionario básico del Censo en el cual la lengua ha sido el principal criterio de identificación de la población indígena, es decir que se cumpla al menos uno de estos indicadores.

OPINIÓN DE LA COMISIÓN DE BIENESTAR A LA PROPUESTA DE DECLARATORIA DE LAS ZONAS DE ATENCIÓN PRIORITARIA PARA EL AÑO 2023, QUE INCLUYE EL PROYECTO DE DECRETO DE DECLARATORIA, LA NOTA METODOLÓGICA SOBRE LA DETERMINACIÓN DE LAS ZONAS DE ATENCIÓN PRIORITARIA 2023; ANEXO A, LISTADO DE ZONAS DE ATENCIÓN PRIORITARIA RURALES 2023, ANEXO B, LISTADO DE ZONAS DE ATENCIÓN PRIORITARIA URBANAS 2023 Y LA ESTIMACIÓN DEL MONTO DE LOS RECURSOS FEDERALES REQUERIDOS PARA CUMPLIMENTAR LA POLÍTICA DE SUBSIDIOS DEL GOBIERNO FEDERAL EN MATERIA DE VIVIENDA Y DE SUELO PARA EL EJERCICIO FISCAL 2023, QUE REMITE LA SECRETARÍA DE BIENESTAR POR MEDIO DE LA SECRETARÍA DE HACIENDA Y CRÉDITO PÚBLICO, PARA DAR CUMPLIMIENTO A LOS ARTÍCULOS 29,30 Y 43 FRACCIÓN III DE LA LEY GENERAL DE DESARROLLO SOCIAL Y 61 DE LA LEY DE VIVIENDA. EXP. 4397.

Así, con el cambio sugerido, para Guanajuato hay tres municipios que se clasificarían como indígenas: Atarjea, Tierra Blanca y Victoria. Atarjea y Tierra Blanca ya son considerados como Zonas de atención Prioritaria ZAP Rural para 2023 por lo cual, se propone adicionar al municipio de Victoria como ZAP Rural; esto significaría un incremento de 21,253 personas que representan el 0.3% de la población del estado de Guanajuato.

| MUN. MUN. | Zap 2022 (Cine) | | Zap 2023 (a. 16) | | POP 2022 | POP 2023 | | Cambio 2023 | Proporción 2023 (Indígenas) | Grupos de apoyo | | |
|---------------|-----------------|----|------------------|----|----------|----------|------|-------------|-----------------------------|-----------------|----|----|
| | SI | NO | SI | NO | | SI | NO | | | SI | NO | SI |
| Atarjea | SI | NO | SI | NO | 32040 | 34 | 346 | 312 | 0.85 | SI | NO | SI |
| Cajón | SI | NO | SI | NO | 32240 | 3676 | 3300 | 3300 | 2.89 | SI | NO | SI |
| Manuel Robles | SI | NO | SI | NO | 41240 | 30 | 281 | 251 | 0.62 | SI | NO | SI |
| Coronadit | SI | NO | SI | NO | 62216 | 220 | 457 | 237 | 0.38 | SI | NO | SI |
| Coronasa | SI | NO | SI | NO | 11063 | 28 | 97 | 117 | 1.06 | SI | NO | SI |
| Coronasa | SI | NO | SI | NO | 30937 | 30 | 106 | 106 | 0.34 | SI | NO | SI |
| Coronasa | SI | NO | SI | NO | 27809 | 37 | 96 | 121 | 0.44 | SI | NO | SI |
| San Mateo | SI | NO | SI | NO | 36304 | 115 | 303 | 303 | 0.84 | SI | NO | SI |
| San Mateo | SI | NO | SI | NO | 21130 | 11 | 40 | 51 | 0.24 | SI | NO | SI |
| San Mateo | SI | NO | SI | NO | 30303 | 242 | 640 | 398 | 1.31 | SI | NO | SI |
| San Mateo | SI | NO | SI | NO | 30703 | 20 | 22 | 22 | 0.07 | SI | NO | SI |
| San Mateo | SI | NO | SI | NO | 40117 | 10 | 11 | 11 | 0.03 | SI | NO | SI |
| San Mateo | SI | NO | SI | NO | 221213 | 2079 | 2762 | 2665 | 1.21 | SI | NO | SI |
| San Mateo | SI | NO | SI | NO | 26200 | 30 | 300 | 300 | 1.14 | SI | NO | SI |
| San Mateo | SI | NO | SI | NO | 33042 | 100 | 131 | 143 | 1.24 | SI | NO | SI |
| San Mateo | SI | NO | SI | NO | 68760 | 34 | 30 | 47 | 0.74 | SI | NO | SI |
| San Mateo | SI | NO | SI | NO | 41864 | 33 | 115 | 146 | 0.34 | SI | NO | SI |
| San Mateo | SI | NO | SI | NO | 129713 | 85 | 425 | 510 | 0.40 | SI | NO | SI |
| San Mateo | SI | NO | SI | NO | 80150 | 200 | 604 | 700 | 0.88 | SI | NO | SI |
| San Mateo | SI | NO | SI | NO | 30004 | 2009 | 306 | 3209 | 2.50 | SI | NO | SI |
| San Mateo | SI | NO | SI | NO | 1923 | 7 | 13 | 16 | 0.83 | SI | NO | SI |
| San Mateo | SI | NO | SI | NO | 11804 | 5 | 30 | 35 | 0.29 | SI | NO | SI |
| San Mateo | SI | NO | SI | NO | 150054 | 107 | 2712 | 1510 | 1.21 | SI | NO | SI |
| Victoria | SI | NO | SI | NO | 31250 | 46 | 308 | 154 | 0.72 | SI | NO | SI |

OPINIÓN DE LA COMISIÓN DE BIENESTAR A LA PROPUESTA DE DECLARATORIA DE LAS ZONAS DE ATENCIÓN PRIORITARIA PARA EL AÑO 2023, QUE INCLUYE EL PROYECTO DE DECRETO DE DECLARATORIA, LA NOTA METODOLÓGICA SOBRE LA DETERMINACIÓN DE LAS ZONAS DE ATENCIÓN PRIORITARIA 2023; ANEXO A, LISTADO DE ZONAS DE ATENCIÓN PRIORITARIA RURALES 2023, ANEXO B, LISTADO DE ZONAS DE ATENCIÓN PRIORITARIA URBANAS 2023 Y LA ESTIMACIÓN DEL MONTO DE LOS RECURSOS FEDERALES REQUERIDOS PARA CUMPLIMENTAR LA POLÍTICA DE SUBSIDIOS DEL GOBIERNO FEDERAL EN MATERIA DE VIVIENDA Y DE SUELO PARA EL EJERCICIO FISCAL 2023, QUE REMITE LA SECRETARÍA DE BIENESTAR POR MEDIO DE LA SECRETARÍA DE HACIENDA Y CRÉDITO PÚBLICO, PARA DAR CUMPLIMIENTO A LOS ARTÍCULOS 29,30 Y 43 FRACCIÓN III DE LA LEY GENERAL DE DESARROLLO SOCIAL Y 61 DE LA LEY DE VIVIENDA. EXP. 4297.

69

DE LAS ZONAS DE ATENCIÓN PRIORITARIAS URBANAS 2023

Con relación a los criterios para la determinación de las Zonas de Atención Prioritaria Rurales y Urbanas para el 2023, las principales variaciones se presentan en los municipios de Celaya, Irapuato y León, donde se disminuyen de manera importante las AGEBS Urbanas en las tres cabeceras municipales.

A su vez, se incorpora el criterio de grado de rezago social 2020, para AGEBS urbanas con muy alto o alto grado de rezago social, lo cual permite un incremento de ZAP urbanas en 21 municipios que no son ZAP Rurales, volviendo a tener ZAP Urbanas los municipios de Huanímaro y San José Iturbide.

De lo anterior, para la Declaratoria 2023, solamente los municipios de Coroneo, Tarandacuao y Victoria no presentarán zonas de atención prioritaria. En resumen, para el estado de Guanajuato en 2023 se tendrá un número menor de Zonas de Atención Prioritaria Urbanas, conforme a los datos siguientes:

| Entidad | Número de AGEBS ZAP Urbanas 2022 | Número de AGEBS ZAP Urbanas 2023 | Disminución de AGEBS ZAP Urbanas 2022-2023 |
|------------|----------------------------------|----------------------------------|--|
| Guanajuato | 2,977 | 2,608 | 369 |

CONCLUSIONES

Una de las razones por las cuales, se observa la disminución de Zonas ZAP, es debido al cambio de criterios establecidos por la Secretaría de Bienestar. En los criterios 2022 se consideraba para las ZAP Rurales densidad media urbana menor a 70 habitantes por hectárea, con una población urbana menor al 90% y que no correspondan a zonas metropolitanas.

OPINIÓN DE LA COMISIÓN DE BIENESTAR A LA PROPUESTA DE DECLARATORIA DE LAS ZONAS DE ATENCIÓN PRIORITARIA PARA EL AÑO 2023, QUE INCLUYE EL PROYECTO DE DECRETO DE DECLARATORIA, LA NOTA METODOLÓGICA SOBRE LA DETERMINACIÓN DE LAS ZONAS DE ATENCIÓN PRIORITARIA 2023; ANEXO A, LISTADO DE ZONAS DE ATENCIÓN PRIORITARIA RURALES 2023, ANEXO B, LISTADO DE ZONAS DE ATENCIÓN PRIORITARIA URBANAS 2023 Y LA ESTIMACIÓN DEL MONTO DE LOS RECURSOS FEDERALES REQUERIDOS PARA CUMPLIMENTAR LA POLÍTICA DE SUBSIDIOS DEL GOBIERNO FEDERAL EN MATERIA DE VIVIENDA Y DE SUELO PARA EL EJERCICIO FISCAL 2023, QUE REMITE LA SECRETARÍA DE BIENESTAR POR MEDIO DE LA SECRETARÍA DE HACIENDA Y CRÉDITO PÚBLICO, PARA DAR CUMPLIMIENTO A LOS ARTÍCULOS 29, 30 Y 43 FRACCIÓN III DE LA LEY GENERAL DE DESARROLLO SOCIAL Y 61 DE LA LEY DE VIVIENDA. EXP. 4217.

Y para las ZAP Urbanas, se consideraba una densidad media urbana de al menos 70 habitantes por hectárea, con una población urbana de al menos el 90% y que correspondan a zonas metropolitanas.

Ahora, los criterios propuestos para la Declaratoria 2023, no considera las densidades urbanas por habitante. Esto en la obvia, afectará el desarrollo de los municipios más poblados, tal es el caso de León, Guanajuato; así como los municipios o localidades en crecimiento, quienes también sufrirán el recorte presupuestal y, en consecuencia, la infraestructura social no tendrá un impacto y el rezago de los asentamientos humanos será exponencial; todo esto, a causa de los recortes al Fondo de Aportaciones para la Infraestructura Social Municipal (FISM) y el Fondo de Infraestructura para las Entidades (FISE); a la falta de coordinación con los Estados y los municipios; y a la inaplicabilidad de la metodología.

Por ello, es fundamental que la Secretaría de Bienestar tome en cuenta el alcance de los criterios, con apego a la metodología integral y coordinada con los Estados y los municipios, sin que ello limite la atención que se debe brindar a la población en condiciones de pobreza y rezago social que habita en otras zonas del país.

El pleno ejercicio de los derechos para el desarrollo social, de conformidad con los criterios de resultados que para el efecto define el Consejo Nacional de Evaluación de la Política de Desarrollo Social (CONEVAL) y la propia Secretaría de Bienestar; deben garantizarse y cumplirse de tal forma que, la definición y la pobreza de carácter multidimensional, debe considerar no solo el bienestar económico mediante el ingreso de las personas, sino también, de dos espacios fundamentales; los derechos sociales y el ámbito territorial concebido para dar cuenta del contexto relacional y comunitario.

En conclusión, las áreas rurales y urbanas de México tienen todavía, retos significativos. Se deben seguir mejorando aspectos como la salud, la educación, las

OPINIÓN DE LA COMISIÓN DE BIENESTAR A LA PROPUESTA DE DECLARATORIA DE LAS ZONAS DE ATENCIÓN PRIORITARIA PARA EL AÑO 2023, QUE INCLUYE EL PROYECTO DE DECRETO DE DECLARATORIA, LA NOTA METODOLÓGICA SOBRE LA DETERMINACIÓN DE LAS ZONAS DE ATENCIÓN PRIORITARIA 2023; ANEXO A, LISTADO DE ZONAS DE ATENCIÓN PRIORITARIA RURALES 2023, ANEXO B, LISTADO DE ZONAS DE ATENCIÓN PRIORITARIA URBANAS 2023 Y LA ESTIMACIÓN DEL MONTO DE LOS RECURSOS FEDERALES REQUERIDOS PARA CUMPLIMENTAR LA POLÍTICA DE SUBSIDIOS DEL GOBIERNO FEDERAL EN MATERIA DE VIVIENDA Y DE SUELO PARA EL EJERCICIO FISCAL 2023, QUE RENITE LA SECRETARÍA DE BIENESTAR POR MEDIO DE LA SECRETARÍA DE HACIENDA Y CRÉDITO PÚBLICO, PARA DAR CUMPLIMIENTO A LOS ARTÍCULOS 29, 30 Y 43 FRACCIÓN III DE LA LEY GENERAL DE DESARROLLO SOCIAL Y #1 DE LA LEY DE VIVIENDA. EXP. 4287.

condiciones laborales, de saneamiento, el acceso a los servicios básicos, financieros y de seguridad social, entre otros, con base a las características propias de los municipios y los Estados; para apoyar en el combate a la pobreza y que así, los habitantes cuenten con mejores condiciones de vida y alternativas viables para la generación de ingresos y el ejercicio pleno de sus derechos sociales.

10.- Dip. Rodrigo Fuentes Ávila.

1.- En la sección denominada "Zonas de Atención Prioritaria Rurales (Anexo A)" del documento "Nota Metodológica sobre la Determinación de las Zonas de Atención Prioritaria 2023", se "considera al territorio municipal como el área fundamental para orientar las acciones de los tres niveles de gobierno, con el fin de atender a la población que registra índices de pobreza y marginación, indicativos de la existencia de marcadas insuficiencias y rezagos en el ejercicio de los derechos para el desarrollo social establecidos en la LGDS".

A partir de lo cual, la Secretaría de Bienestar a través de la Unidad de Planeación y Evaluación de Programas para el Desarrollo, procedió enumerar los municipios que, cumpliendo los criterios, forman parte de la propuesta de Zonas de Atención Prioritaria 2023, mismos que se relacionan en la tabla denominada "ANEXO A.- LISTADO DE ZONAS DE ATENCIÓN PRIORITARIAS RURALES 2023, 1,319 MUNICIPIOS"

2.- Sin embargo, el Artículo 30, de la Ley General de Desarrollo Social, es claro y a la letra establece que: "El Ejecutivo Federal revisará anualmente las zonas de atención prioritaria, teniendo como referente las evaluaciones de resultados de los estudios de medición de la pobreza, que emita el Consejo Nacional de Evaluación de la Política de Desarrollo Social e informará a la Cámara de Diputados sobre su modificación, desagregado a nivel de localidades en las zonas rurales y a nivel de manzanas en las

OPINIÓN DE LA COMISIÓN DE BIENESTAR A LA PROPUESTA DE DECLARATORIA DE LAS ZONAS DE ATENCIÓN PRIORITARIA PARA EL AÑO 2023, QUE INCLUYE EL PROYECTO DE DECRETO DE DECLARATORIA, LA NOTA METODOLÓGICA SOBRE LA DETERMINACIÓN DE LAS ZONAS DE ATENCIÓN PRIORITARIA 2023; ANEXO A, LISTADO DE ZONAS DE ATENCIÓN PRIORITARIA RURALES 2023, ANEXO B, LISTADO DE ZONAS DE ATENCIÓN PRIORITARIA URBANAS 2023 Y LA ESTIMACIÓN DEL MONTO DE LOS RECURSOS FEDERALES REQUERIDOS PARA CUMPLIMENTAR LA POLÍTICA DE SUBSIDIOS DEL GOBIERNO FEDERAL EN MATERIA DE VIVIENDA Y DE SUELO PARA EL EJERCICIO FISCAL 2023, QUE REMITE LA SECRETARÍA DE BIENESTAR POR MEDIO DE LA SECRETARÍA DE HACIENDA Y CRÉDITO PÚBLICO, PARA DAR CUMPLIMIENTO A LOS ARTÍCULOS 28, 30 Y 43 FRACCIÓN III DE LA LEY GENERAL DE DESARROLLO SOCIAL Y 61 DE LA LEY DE VIVIENDA. EXP. 4297.

63

zonas urbanas, para los efectos de asignaciones del Presupuesto de Egresos de la Federación.

La Cámara de Diputados, al aprobar el presupuesto, hará la declaratoria de zonas de atención prioritaria, la cual deberá publicarse en el Diario Oficial de la Federación, junto con el decreto del Presupuesto de Egresos de la Federación".

Con base en estas consideraciones, presento las siguientes:

PROPUESTAS

1.- La Comisión de Bienestar, como parte de la opinión que emita, tiene que recomendar a la Comisión de Presupuesto y Cuenta Pública, inicie el trámite necesario para requerir a la Secretaría de Bienestar del Gobierno de la República, se sirva enumerar y remitir de inmediato a la Cámara de Diputados, las localidades que forman parte de la propuesta de Zonas de Atención Prioritarias Rurales 2023, en términos de lo establecido por el Artículo 30, de la Ley General de Desarrollo Social, lo cual se puede realizar sin modificar los elementos consignados en la "Nota Metodológica sobre la Determinación de las Zonas de Atención Prioritaria 2023", que en el caso de las Zonas de Atención Prioritaria Rurales, "se utilizaron como referentes principales los indicadores de Grado de Marginación por municipio 2020, elaborado por el Consejo Nacional de Población (CONAPO), el Grado de Rezago Social 2020 y el porcentaje de la población en pobreza extrema 2020, ambos generados por el CONEVAL; los municipios con mayor población indígena y afroamericana de acuerdo con el Instituto Nacional de los Pueblos Indígenas (INPI), además de los municipios con mayor nivel delictivo con base en información del Secretariado Ejecutivo del Sistema Nacional de Seguridad Pública (SESNSP); asimismo, para la identificación de los municipios rurales, se utilizó la metodología desarrollada por el CONEVAL en su publicación "Pobreza Rural en México",

OPINIÓN DE LA COMISIÓN DE BIENESTAR A LA PROPUESTA DE DECLARATORIA DE LAS ZONAS DE ATENCIÓN PRIORITARIA PARA EL AÑO 2023, QUE INCLUYE EL PROYECTO DE DECRETO DE DECLARATORIA, LA NOTA METODOLÓGICA SOBRE LA DETERMINACIÓN DE LAS ZONAS DE ATENCIÓN PRIORITARIA 2023; ANEXO A, LISTADO DE ZONAS DE ATENCIÓN PRIORITARIA RURALES 2023, ANEXO B, LISTADO DE ZONAS DE ATENCIÓN PRIORITARIA URBANAS 2023 Y LA ESTIMACIÓN DEL MONTO DE LOS RECURSOS FEDERALES REQUERIDOS PARA CUMPLIMENTAR LA POLÍTICA DE SUBSIDIOS DEL GOBIERNO FEDERAL EN MATERIA DE VIVIENDA Y DE SUELO PARA EL EJERCICIO FISCAL 2023, QUE REMITE LA SECRETARÍA DE BIENESTAR POR MEDIO DE LA SECRETARÍA DE HACIENDA Y CRÉDITO PÚBLICO, PARA DAR CUMPLIMIENTO A LOS ARTÍCULOS 28, 30 Y 43 FRACCIÓN III DE LA LEY GENERAL DE DESARROLLO SOCIAL Y 61 DE LA LEY DE VIVIENDA. EXP. 4297.

64

donde identifica los municipios rurales no solo por sus características demográficas, sino también geográficas, económicas, sociales y de infraestructura".

2.- Con el objetivo de garantizar el uso correcto de los recursos públicos, las contribuciones de las y los mexicanos, destinados a la atención de la población más vulnerable, quienes enfrentan la mayor injusticia y desigualdad, quienes todos los días sufren las mayores carencias sociales, los pobres de los pobres en México; en el marco del análisis del Proyecto de Egresos de la Federación 2023, presentado por el poder ejecutivo federal y con la información generada tanto por el Consejo Nacional de Evaluación de la Política de Desarrollo Social (CONEVAL), así como por el Consejo Nacional de Población (CONAPO), es improrrogable la entrega inmediata que la Secretaría de Bienestar del Gobierno de la República, debe hacer a la Cámara de Diputados, la Comisión de Presupuesto y Cuenta Pública y a la Comisión de Bienestar de la LXV Legislatura, de la lista de localidades con índice de marginación muy alto o alto y el grado de rezago social muy alto o alto, en los municipios rurales, que integran la propuesta de Declaratoria de las Zonas de Atención Prioritaria 2023, sujeta a la opinión de la Comisión de Bienestar.

11. Dip. Francisco Javier Borrego Adame.

1. Dentro de la metodología, no se estableció un criterio que tomara en consideración el impacto social que ha causado en el estado de Coahuila, entre otras cosas el impacto del Cambio Climático y por consiguiente la grave situación de escasez de agua que se vive en gran parte del norte del país y en específico en el estado de Coahuila al cual su servidor amigo representa.

2. Al no incluir esta importante variable esta declaratoria excluye a muchas comunidades rurales que requieren de forma transversal el apoyo de algunos de los programas establecidos en los siguientes anexos:

Palacio Legislativo de San Lázaro; Av. Congreso de la Unión No. 68; Colonia: El Parque; C.P. 15969; Alcaldía: Venustiano Carranza; Ciudad de México; Edificio "D" Segundo Piso; Oficina: Comisión de Bienestar; Tel. 5036-0000, Extensión 58125.

OPINIÓN DE LA COMISIÓN DE BIENESTAR A LA PROPUESTA DE DECLARATORIA DE LAS ZONAS DE ATENCIÓN PRIORITARIA PARA EL AÑO 2023, QUE INCLUYE EL PROYECTO DE DECRETO DE DECLARATORIA, LA NOTA METODOLÓGICA SOBRE LA DETERMINACIÓN DE LAS ZONAS DE ATENCIÓN PRIORITARIA 2023; ANEXO A, LISTADO DE ZONAS DE ATENCIÓN PRIORITARIA RURALES 2023, ANEXO B, LISTADO DE ZONAS DE ATENCIÓN PRIORITARIA URBANAS 2023 Y LA ESTIMACIÓN DEL MONTO DE LOS RECURSOS FEDERALES REQUERIDOS PARA CUMPLIMENTAR LA POLÍTICA DE SUBSIDIOS DEL GOBIERNO FEDERAL EN MATERIA DE VIVIENDA Y DE SUELO PARA EL EJERCICIO FISCAL 2023, QUE REMITE LA SECRETARÍA DE BIENESTAR POR MEDIO DE LA SECRETARÍA DE HACIENDA Y CRÉDITO PÚBLICO, PARA DAR CUMPLIMIENTO A LOS ARTÍCULOS 29, 30 Y 43 FRACCIÓN III DE LA LEY GENERAL DE DESARROLLO SOCIAL Y 61 DE LA LEY DE VIVIENDA. EXP. 4297.

65

- I. Anexo 11 Programa Especial Concurrente para el desarrollo.
- II. Anexo 13 Erogaciones para la igualdad entre mujeres y hombres
- III. Anexo 14 Recursos para la atención de grupos vulnerables
- IV. Anexo 15 Recursos para la adaptación y mitigación de los efectos del cambio climático entre otros.

En ese sentido, es necesario ejemplificar esta situación tan solo recursos para las actividades productivas del campo Coahuila no está considerado para alguno de los programas de la Coordinación General de Ganadería de la SADER, a pesar de ser un estado con alta productividad ganadera bovina, ovina y caprina, estas dos últimas actividades pecuarias en su mayoría explotada, por las mujeres del campo coahuilense y otro ejemplo de lo anterior es el hecho de que Coahuila no está considerado para el programa Sembrando Vida a pesar de que en nuestro estado se cultivan plantas en los viveros de la SEDENA y que estas son trasladadas al estado de Chihuahua.

Reitero a usted, que como representante popular del distrito 02 del estado de Coahuila, que es el más extenso y el más rural de la entidad, que la sequía nos ha dejado un impacto social sin precedentes y que es urgente que se tome en consideración estos aspectos para hacer un estudio más objetivo que pueda poner las cosas en la justa dimensión que corresponda, porque establecer índices de pobreza bajo y muy bajo en la mayoría de los municipios del estado de Coahuila, no corresponde a la pobreza que todos los días hago en mis recorridos en la mayoría de sus municipios. Sin otro particular, me despido de usted reiterándole mis más altas consideraciones y esperando a que sean tomadas en cuenta mis observaciones.

12.- Dip. Alma Anahí González Hernández

- Para el ejercicio fiscal 2023, el Estado de Quintana Roo, ha conservado los 10 **municipios nominados como Zonas de Atención Prioritaria Rurales**, Palacio Legislativo de San Lázaro; Av. Congreso de la Unión No. 66; Colonia: El Parque; C.P. 15069; Alcaldía: Venustiano Carranza; Ciudad de México; Edificio "D" Segundo Piso; Oficina: Comisión de Bienestar; Tel. 5036-0000, Extensión 58125.

OPINIÓN DE LA COMISIÓN DE BIENESTAR A LA PROPUESTA DE DECLARATORIA DE LAS ZONAS DE ATENCIÓN PRIORITARIA PARA EL AÑO 2023, QUE INCLUYE EL PROYECTO DE DECRETO DE DECLARATORIA, LA NOTA METODOLÓGICA SOBRE LA DETERMINACIÓN DE LAS ZONAS DE ATENCIÓN PRIORITARIA 2023; ANEXO A, LISTADO DE ZONAS DE ATENCIÓN PRIORITARIA RURALES 2023, ANEXO B, LISTADO DE ZONAS DE ATENCIÓN PRIORITARIA URBANAS 2023 Y LA ESTIMACIÓN DEL MONTO DE LOS RECURSOS FEDERALES REQUERIDOS PARA CUMPLIMENTAR LA POLÍTICA DE SUBSIDIOS DEL GOBIERNO FEDERAL EN MATERIA DE VIVIENDA Y DE SUELO PARA EL EJERCICIO FISCAL 2023, QUE REMITE LA SECRETARÍA DE BIENESTAR POR MEDIO DE LA SECRETARÍA DE HACIENDA Y CRÉDITO PÚBLICO, PARA DAR CUMPLIMIENTO A LOS ARTÍCULOS 29, 30 Y 43 FRACCIÓN III DE LA LEY GENERAL DE DESARROLLO SOCIAL Y 61 DE LA LEY DE VIVIENDA. EXP. 4287.

65

manteniendo en el ejercicio fiscal 2022 que está terminando, lo cual se observa justo.

- **Para el ejercicio fiscal 2023, las Zonas de Atención Prioritaria Urbanas, en las que, se conjugan aspectos tanto de carácter social como de infraestructura y servicios, mismos que se reflejan en distintas medidas y combinaciones en las diversas zonas del país que, en función del tamaño de sus localidades, abarcan desde casi rurales hasta grandes conglomerados urbanos, los que requieren múltiples estrategias para la atención de la población, para Quintana Roo, se mantienen 710 Zonas de Atención Prioritaria Urbanas.**

Es preocupante destacar que se observa una contracción que eliminó 325 Zonas de Atención Prioritaria Urbanas respecto del programa en el Presupuesto de Egresos de la Federación 2022, año en el que, el Ejecutivo Federal presentó mil 35, Áreas Geoestadísticas Básicas dentro de veintiocho localidades que requirieron de atención prioritaria.

En función de lo anterior descrito, hago un respetuoso llamado para que conjuntamente con ésta Comisión se le solicite a la Secretaría de Bienestar que nos comparta los criterios por los que justificó proponer la reducción referida en el ejercicio del presupuesto 2023, de las denominadas Zonas de Atención Prioritaria Urbanas en el Estado de Quintana Roo, sobre todo porque, parece que interpreto que las regiones de mi Estado disminuyeron niveles de marginación, rezago social, pobreza extrema y nivel delictivo, cuando en los hechos siguen presentando enormes desafíos en la materia.

El objeto de la solicitud, es verificar con la Secretaría del Bienestar, las posibilidades para que las Zonas de Atención Prioritaria Urbanas para el Estado de Quintana Roo, presentadas por el Ejecutivo Federal para el ejercicio fiscal 2022, se reinserten para el ejercicio fiscal 2023, al considerar que, las diversas acciones llevadas a cabo

OPINIÓN DE LA COMISIÓN DE BIENESTAR A LA PROPUESTA DE DECLARATORIA DE LAS ZONAS DE ATENCIÓN PRIORITARIA PARA EL AÑO 2022, QUE INCLUYE EL PROYECTO DE DECRETO DE DECLARATORIA, LA NOTA METODOLÓGICA SOBRE LA DETERMINACIÓN DE LAS ZONAS DE ATENCIÓN PRIORITARIA 2022; ANEXO A, LISTADO DE ZONAS DE ATENCIÓN PRIORITARIA RURALES 2022, ANEXO B, LISTADO DE ZONAS DE ATENCIÓN PRIORITARIA URBANAS 2022 Y LA ESTIMACIÓN DEL MONTO DE LOS RECURSOS FEDERALES REQUERIDOS PARA CUMPLIMENTAR LA POLÍTICA DE SUBSIDIOS DEL GOBIERNO FEDERAL EN MATERIA DE VIVIENDA Y DE SUELO PARA EL EJERCICIO FISCAL 2022, QUE REMITE LA SECRETARÍA DE BIENESTAR POR MEDIO DE LA SECRETARÍA DE HACIENDA Y CRÉDITO PÚBLICO, PARA DAR CUMPLIMIENTO A LOS ARTÍCULOS 29, 30 Y 43 FRACCIÓN III DE LA LEY GENERAL DE DESARROLLO SOCIAL Y 81 DE LA LEY DE VIVIENDA. EXP. 4297.

87

actualmente en las zonas urbanas de mi Estado, contribuyen en buena medida al mejoramiento de las condiciones de vida de la población en diferentes ámbitos como son; la salud, educación, nutrición, vivienda, vulnerabilidad, seguridad social, empleo, salarios, así como a reducir la pobreza y la desigualdad.

13.- Dip. Héctor Saúl Téllez Hernández.

1.- En el caso de las ZAPs rurales que se encuentran identificadas para incidir en programas presupuestales como Sembrando Vida, se requiere una evaluación de su operación y del destino de los recursos, así como el grado en que se benefician a estas zonas con este programa.

2.- En la discusión y análisis del Presupuesto de Egresos de la Federación, se realiza la aprobación de la Declaratoria de Zonas de Atención Prioritaria, sin embargo, no está claro que en los presupuestos se atienden a estas zonas, sobre todo, las rurales. Por mencionar, el Presupuesto de Egresos de la Federación para el 2022, presentó una reducción importante para el sector del campo.

Lo anterior, lleva a analizar que, si bien existen programas para el apoyo de las zonas rurales, estos se llevan desde la perspectiva nacional, sin estar focalizados en las zonas que más lo requieren, es decir, se debe ver desde el contexto de lo regional.

3.- Uno de los elementos a analizar es el índice delictivo para determinar las ZAPs en el entendido que a mayor marginación se incrementa la violencia, sin embargo, se desprende de esta propuesta de Declaratoria que a mayor marginación el índice de delincuencia es bajo o medio.

4.- Zonas de Atención Prioritaria en Xochimilco y Coyoacán

OPINIÓN DE LA COMISIÓN DE BIENESTAR A LA PROPUESTA DE DECLARATORIA DE LAS ZONAS DE ATENCIÓN PRIORITARIA PARA EL AÑO 2023, QUE INCLUYE EL PROYECTO DE DECRETO DE DECLARATORIA, LA NOTA METODOLÓGICA SOBRE LA DETERMINACIÓN DE LAS ZONAS DE ATENCIÓN PRIORITARIA 2023; ANEXO A, LISTADO DE ZONAS DE ATENCIÓN PRIORITARIA RURALES 2023, ANEXO B, LISTADO DE ZONAS DE ATENCIÓN PRIORITARIA URBANAS 2023 Y LA ESTIMACIÓN DEL MONTO DE LOS RECURSOS FEDERALES REQUERIDOS PARA CUMPLIMENTAR LA POLÍTICA DE SUBSIDIOS DEL GOBIERNO FEDERAL EN MATERIA DE VIVIENDA Y DE SUELO PARA EL EJERCICIO FISCAL 2023, QUE REMITE LA SECRETARÍA DE BIENESTAR POR MEDIO DE LA SECRETARÍA DE HACIENDA Y CRÉDITO PÚBLICO, PARA DAR CUMPLIMIENTO A LOS ARTÍCULOS 29,30 Y 43 FRACCIÓN III DE LA LEY GENERAL DE DESARROLLO SOCIAL Y 61 DE LA LEY DE VIVIENDA. EXP. 4297.

| ZAPs (Urbanas) | | |
|----------------|------|------|
| Municipio | Año | AGEB |
| Xochimilco | 2021 | 122 |
| | 2022 | 122 |
| | 2023 | 76 |
| Coyoacán | 2021 | 155 |
| | 2022 | 156 |
| | 2023 | 11 |

Así mismo, hay que destacar que para este 2023, tanto las Alcaldías de Xochimilco y Coyoacán tuvieron una disminución considerable, especialmente Coyoacán, las cuales disminuyeron 145 las Zonas Prioritarias.

Ante esta situación, es evidente que las metodologías empleadas para contemplar las Zonas de Atención Prioritaria no fueron integrales bajo los criterios que ellos mismos determinan, toda vez que se dejan de priorizar zonas marginales de los municipios de Coyoacán y Xochimilco.

14.- Dip. Ana Karina Rojo Pimentel.

Después del Plan Nacional de Desarrollo el Presupuesto de Egresos de la Federación es por excelencia el documento rector del desarrollo de la nación, ya que es en el cual se describen la cantidad, la forma de distribución y el destino de los recursos públicos de los tres poderes de la unión, de los organismos autónomos, así como las transferencias a los gobiernos estatales y municipales.

Dicho documento el cual es adecuado el ser categorizado como un decreto al ser este un conjunto de disposiciones concretas, particulares y parciales con una vigencia limitada en espacio, tiempo, lugar, corporaciones, establecimientos y/o personas, delimitándose así su campo de ejecución.

Palacio Legislativo de San Lázaro; Av. Congreso de la Unión No. 66; Colonia: El Parque; C.P. 15969; Alcaldía: Venustiano Carranza; Ciudad de México; Edificio "D" Segundo Piso; Oficina: Comisión de Bienestar; Tel. 5036-0000, Extensión 58125.

OPINIÓN DE LA COMISIÓN DE BIENESTAR A LA PROPUESTA DE DECLARATORIA DE LAS ZONAS DE ATENCIÓN PRIORITARIA PARA EL AÑO 2023, QUE INCLUYE EL PROYECTO DE DECRETO DE DECLARATORIA, LA NOTA METODOLÓGICA SOBRE LA DETERMINACIÓN DE LAS ZONAS DE ATENCIÓN PRIORITARIA 2023; ANEXO A, LISTADO DE ZONAS DE ATENCIÓN PRIORITARIA RURALES 2023, ANEXO B, LISTADO DE ZONAS DE ATENCIÓN PRIORITARIA URBANAS 2023 Y LA ESTIMACIÓN DEL MONTO DE LOS RECURSOS FEDERALES REQUERIDOS PARA CUMPLIMENTAR LA POLÍTICA DE SUBSIDIOS DEL GOBIERNO FEDERAL EN MATERIA DE VIVIENDA Y DE SUELO PARA EL EJERCICIO FISCAL 2023, QUE REMITE LA SECRETARÍA DE BIENESTAR POR MEDIO DE LA SECRETARÍA DE HACIENDA Y CRÉDITO PÚBLICO, PARA DAR CUMPLIMIENTO A LOS ARTÍCULOS 28,30 Y 43 FRACCIÓN II DE LA LEY GENERAL DE DESARROLLO SOCIAL Y 61 DE LA LEY DE VIVIENDA. EXP. 4287.

Es parte de un paquete económico, para este caso al correspondiente al año de ejercicio fiscal 2023, el cual conforme al artículo 74, fracción IV de la Constitución Política de los Estados Unidos Mexicanos, la H. Cámara de Diputados lo recibió el día 8 de septiembre de 2022.

Dicho paquete tiene como fin asegurar la disponibilidad de recursos que garanticen el acceso a programas sociales en su carácter de derecho constitucional, como el de la pensión para adultos mayores. Asimismo, para potenciar el desarrollo, se establece un nivel de inversión fiscal de 3.6% de PIB, que incluye el gasto en infraestructura para este año.

¿Sin embargo, en su proceso legislativo, se ha discutido a fondo sobre a la población y el territorio en específico al cual se direccionarán estos recursos públicos? El Proyecto de Presupuesto de Egresos para el ejercicio fiscal 2023 en su capítulo II el cual atañe de los criterios específicos para la operación de los programas, en su artículo 31 establece lo siguiente:

CAPÍTULO II

De los criterios específicos para la operación de los programas

Artículo 31. Los programas de subsidios del Ramo Administrativo 20 Bienestar se destinarán, en las entidades federativas, en los términos de las

disposiciones aplicables, exclusivamente a la población en condiciones de pobreza, de vulnerabilidad, de adultos mayores, de rezago y de marginación, de acuerdo con los criterios que defina el Consejo Nacional de Población y a las evaluaciones del Consejo Nacional de Evaluación de la Política de Desarrollo Social, en los programas que resulte aplicable y la Declaratoria de las Zonas de Atención.

OPINIÓN DE LA COMISIÓN DE BIENESTAR A LA PROPUESTA DE DECLARATORIA DE LAS ZONAS DE ATENCIÓN PRIORITARIA PARA EL AÑO 2023, QUE INCLUYE EL PROYECTO DE DECRETO DE DECLARATORIA, LA NOTA METODOLÓGICA SOBRE LA DETERMINACIÓN DE LAS ZONAS DE ATENCIÓN PRIORITARIA 2023; ANEXO A, LISTADO DE ZONAS DE ATENCIÓN PRIORITARIA RURALES 2023, ANEXO B, LISTADO DE ZONAS DE ATENCIÓN PRIORITARIA URBANAS 2023 Y LA ESTIMACIÓN DEL MONTO DE LOS RECURSOS FEDERALES REQUERIDOS PARA CUMPLIMENTAR LA POLÍTICA DE SUBSIDIOS DEL GOBIERNO FEDERAL EN MATERIA DE VIVIENDA Y DE SUELO PARA EL EJERCICIO FISCAL 2023, QUE REMITE LA SECRETARÍA DE BIENESTAR POR MEDIO DE LA SECRETARÍA DE HACIENDA Y CRÉDITO PÚBLICO, PARA DAR CUMPLIMIENTO A LOS ARTÍCULOS 29,30 Y 43 FRACCIÓN II DE LA LEY GENERAL DE DESARROLLO SOCIAL Y 61 DE LA LEY DE VIVIENDA. EXP. 4297.

79

Prioritaria formulada por la Cámara de Diputados, mediante acciones que promuevan la superación de la pobreza a través de la educación, la salud, la alimentación, la generación de empleo e ingreso, autoempleo y capacitación; protección social y programas asistenciales; y el fomento del sector social de la economía; conforme lo establece el artículo 14 de la Ley General de Desarrollo Social, y tomando en consideración los criterios que propongan las entidades federativas.

Para estos fines, el Ramo Administrativo 20 Bienestar considera los programas establecidos en el Anexo 25 para dicho ramo.

En los términos de los convenios de coordinación suscritos entre el Ejecutivo Federal, a través de la Secretaría de Bienestar, y los gobiernos de las entidades federativas se impulsará el trabajo corresponsable en materia de superación de pobreza, vulnerabilidad, rezago y marginación y se promoverá el desarrollo humano, familiar, comunitario y productivo.

Estos instrumentos promoverán que las acciones y recursos dirigidos a la población en situación de pobreza se efectúen en un marco de coordinación de esfuerzos, manteniendo en todo momento el respeto a los órdenes de gobierno, así como el fortalecimiento del respectivo Comité de Planeación para el Desarrollo Estatal.

Derivado de estos instrumentos se suscribirán acuerdos y convenios específicos y anexos de ejecución en los que se establecerán: la distribución de los recursos de cada programa o región de acuerdo con sus condiciones de rezago, marginación y pobreza, indicando en lo posible la asignación correspondiente a cada municipio; las atribuciones y responsabilidades de la Federación, las entidades federativas y municipios, y las asignaciones

OPINIÓN DE LA COMISIÓN DE BIENESTAR A LA PROPUESTA DE DECLARATORIA DE LAS ZONAS DE ATENCIÓN PRIORITARIA PARA EL AÑO 2023, QUE INCLUYE EL PROYECTO DE DECRETO DE DECLARATORIA, LA NOTA METODOLÓGICA SOBRE LA DETERMINACIÓN DE LAS ZONAS DE ATENCIÓN PRIORITARIA 2023; ANEXO A, LISTADO DE ZONAS DE ATENCIÓN PRIORITARIA RURALES 2023, ANEXO B, LISTADO DE ZONAS DE ATENCIÓN PRIORITARIA URBANAS 2023 Y LA ESTIMACIÓN DEL MONTO DE LOS RECURSOS FEDERALES REQUERIDOS PARA CUMPLIMENTAR LA POLÍTICA DE SUBSIDIOS DEL GOBIERNO FEDERAL EN MATERIA DE VIVIENDA Y DE SUELO PARA EL EJERCICIO FISCAL 2023, QUE REMITE LA SECRETARÍA DE BIENESTAR POR MEDIO DE LA SECRETARÍA DE HACIENDA Y CRÉDITO PÚBLICO, PARA DAR CUMPLIMIENTO A LOS ARTÍCULOS 29,30 Y 43 FRACCIÓN II DE LA LEY GENERAL DE DESARROLLO SOCIAL Y 61 DE LA LEY DE VIVIENDA. EXP. 4297.

7

presupuestarias de los órdenes de gobierno en que concurren en sujeción a los programas concertados.

Los convenios a que se refiere este artículo deberán ser publicados en el Diario Oficial de la Federación y en el correspondiente medio oficial de difusión de la entidad federativa que corresponda, dentro de los 15 días hábiles siguientes a la fecha en que queden íntegramente suscritos.

A efecto de fortalecer la formulación, ejecución e instrumentación de programas, acciones e inversiones en materia de desarrollo social, se promoverá la celebración de convenios, acuerdos o bases de coordinación interinstitucional entre las Dependencias y Entidades.

Las faltas de comprobación, desviaciones, incumplimiento a los convenios o acuerdos, o incumplimiento en la entrega oportuna de la información relativa a avances y metas alcanzadas, deberán ser informadas a la Función Pública o a la Secretaría de Bienestar en el ámbito de sus respectivas competencias. Esta última dependencia, después de escuchar la opinión del gobierno de la entidad federativa, podrá suspender la radicación de los recursos federales e inclusive solicitar su reintegro, sin perjuicio de lo establecido en las disposiciones aplicables.

Para el control de los recursos que se asignen a las entidades federativas, el Ejecutivo Federal convendrá con los gobiernos respectivos, los programas o las actividades que permitan garantizar el cumplimiento de las disposiciones aplicables.

Los ejecutores de los programas deberán informar trimestralmente a las entidades federativas y a la Secretaría de Bienestar los avances de ejecución físicos y financieros.

OPINIÓN DE LA COMISIÓN DE BIENESTAR A LA PROPUESTA DE DECLARATORIA DE LAS ZONAS DE ATENCIÓN PRIORITARIA PARA EL AÑO 2023, QUE INCLUYE EL PROYECTO DE DECRETO DE DECLARATORIA, LA NOTA METODOLÓGICA SOBRE LA DETERMINACIÓN DE LAS ZONAS DE ATENCIÓN PRIORITARIA 2023; ANEXO A, LISTADO DE ZONAS DE ATENCIÓN PRIORITARIA RURALES 2023, ANEXO B, LISTADO DE ZONAS DE ATENCIÓN PRIORITARIA URBANAS 2023 Y LA ESTIMACIÓN DEL MONTO DE LOS RECURSOS FEDERALES REQUERIDOS PARA CUMPLIMENTAR LA POLÍTICA DE SUBSIDIOS DEL GOBIERNO FEDERAL EN MATERIA DE VIVIENDA Y DE SUELO PARA EL EJERCICIO FISCAL 2023, QUE REMITE LA SECRETARÍA DE BIENESTAR POR MEDIO DE LA SECRETARÍA DE HACIENDA Y CRÉDITO PÚBLICO, PARA DAR CUMPLIMIENTO A LOS ARTÍCULOS 29, 30 Y 43 FRACCIÓN III DE LA LEY GENERAL DE DESARROLLO SOCIAL Y 61 DE LA LEY DE VIVIENDA. EXP. 4297.

En el artículo 30 de la Ley General de Desarrollo Social establece lo siguiente:

El Ejecutivo Federal revisará anualmente las zonas de atención prioritaria, teniendo como referente las evaluaciones de resultados de los estudios de medición de la pobreza, que emita el Consejo Nacional de Evaluación de la Política de Desarrollo Social e informará a la Cámara de Diputados sobre su modificación, desagregado a nivel de localidades en las zonas rurales y a nivel de manzanas en las zonas urbanas, para los efectos de asignaciones del Presupuesto de Egresos de la Federación. La Cámara de Diputados, al aprobar el presupuesto, hará la declaratoria de zonas de atención prioritaria, la cual deberá publicarse en el Diario Oficial de la Federación, junto con el decreto del Presupuesto de Egresos de la Federación.

Y en el artículo 29 del Reglamento de la Ley General de Desarrollo Social establece que:

Artículo 29.- La Secretaría determinará anualmente las zonas de atención prioritaria, con el propósito de dirigir las acciones más urgentes para superar las marcadas insuficiencias y rezagos en el ejercicio de los derechos para el desarrollo social y fortalecer el desarrollo regional equilibrado.

La Secretaría deberá remitir a la Secretaría de Hacienda y Crédito Público el listado de las zonas de atención prioritaria, a fin de que se presente a la Cámara de Diputados, junto con el Presupuesto de Egresos de la Federación del ejercicio fiscal respectivo, para los efectos del artículo 30 de la Ley.

Y el artículo 61 de la Ley General de Vivienda señala lo siguiente:

ARTÍCULO 61.- Los subsidios que en materia de vivienda y de suelo otorgue el Gobierno Federal se destinarán exclusivamente a los hogares en situación de pobreza, la cual se definirá, identificará y medirá de acuerdo a lo previsto en la Ley General de Desarrollo Social y su Reglamento.

OPINIÓN DE LA COMISIÓN DE BIENESTAR A LA PROPUESTA DE DECLARATORIA DE LAS ZONAS DE ATENCIÓN PRIORITARIA PARA EL AÑO 2023, QUE INCLUYE EL PROYECTO DE DECRETO DE DECLARATORIA, LA NOTA METODOLÓGICA SOBRE LA DETERMINACIÓN DE LAS ZONAS DE ATENCIÓN PRIORITARIA 2023; ANEXO A, LISTADO DE ZONAS DE ATENCIÓN PRIORITARIA RURALES 2023, ANEXO B, LISTADO DE ZONAS DE ATENCIÓN PRIORITARIA URBANAS 2023 Y LA ESTIMACIÓN DEL MONTO DE LOS RECURSOS FEDERALES REQUERIDOS PARA CUMPLIMENTAR LA POLÍTICA DE SUBSIDIOS DEL GOBIERNO FEDERAL EN MATERIA DE VIVIENDA Y DE SUELO PARA EL EJERCICIO FISCAL 2023, QUE REMITE LA SECRETARÍA DE BIENESTAR POR MEDIO DE LA SECRETARÍA DE HACIENDA Y CRÉDITO PÚBLICO, PARA DAR CUMPLIMIENTO A LOS ARTÍCULOS 28,30 Y 43 FRACCIÓN II DE LA LEY GENERAL DE DESARROLLO SOCIAL Y 61 DE LA LEY DE VIVIENDA, EXP. 4297.

73

La Secretaría de Desarrollo Social deberá elaborar anualmente, una estimación fundamentada que determine el monto de recursos federales requeridos para cumplimentar la política de subsidios.

Para la estimación de los recursos a que se refiere el párrafo anterior, se deberá considerar el rezago habitacional, las necesidades de vivienda, la condición de pobreza de los hogares, así como el grado de marginación de la comunidad rural o urbana, entre otros.

Dicha estimación se presentará conjuntamente con el Proyecto de Presupuesto de Egresos de la Federación que el Ejecutivo Federal remita a la Cámara de Diputados del Congreso de la Unión, quién deberá considerarla para la aprobación del Presupuesto de Egresos de la Federación para el ejercicio fiscal que corresponda, tomando en cuenta los compromisos que, en su caso, deriven de los programas que se realicen en cumplimiento a lo dispuesto por el presente ordenamiento.

Estas disposiciones jurídicas nos señalan claramente que la propuesta de Declaratoria de las Zonas de Atención Prioritaria 2023 y la Estimación del Monto de Recursos Federales requeridos para cumplimentar la Política de Subsidios del Gobierno Federal en materia de vivienda y de suelo para el ejercicio 2023 forman parte de la discusión y aprobación del Proyecto de Presupuesto de Egresos de la Federación para el ejercicio fiscal 2023, en tanto a la asignación del recurso como en su dirección en específico al Ramo 20 Administrativo "Bienestar".

Derivado de lo anterior considero que la discusión y aprobación en su caso de la Declaratoria y estimación referida no se le ha dado el valor que tiene dentro de la discusión del Presupuesto, y en este caso retomo la referencia que hace el CEDIP al

Palacio Legislativo de San Lázaro; Av. Congreso de la Unión No. 66; Colonia: El Parque; C.P. 15969; Alcaldía: Venustiano Carranza; Ciudad de México; Edificio "D" Segundo Piso; Oficina: Comisión de Bienestar; Tel. 5036-0000, Extensión 58125.

OPINIÓN DE LA COMISIÓN DE BIENESTAR A LA PROPUESTA DE DECLARATORIA DE LAS ZONAS DE ATENCIÓN PRIORITARIA PARA EL AÑO 2023, QUE INCLUYE EL PROYECTO DE DECRETO DE DECLARATORIA, LA NOTA METODOLÓGICA SOBRE LA DETERMINACIÓN DE LAS ZONAS DE ATENCIÓN PRIORITARIA 2023; ANEXO A, LISTADO DE ZONAS DE ATENCIÓN PRIORITARIA RURALES 2023, ANEXO B, LISTADO DE ZONAS DE ATENCIÓN PRIORITARIA URBANAS 2023 Y LA ESTIMACIÓN DEL MONTO DE LOS RECURSOS FEDERALES REQUERIDOS PARA CUMPLIMENTAR LA POLÍTICA DE SUBSIDIOS DEL GOBIERNO FEDERAL EN MATERIA DE VIVIENDA Y DE SUELO PARA EL EJERCICIO FISCAL 2023, QUE REMITE LA SECRETARÍA DE BIENESTAR POR MEDIO DE LA SECRETARÍA DE HACIENDA Y CRÉDITO PÚBLICO, PARA DAR CUMPLIMIENTO A LOS ARTÍCULOS 28,30 Y 43 FRACCIÓN III DE LA LEY GENERAL DE DESARROLLO SOCIAL Y 61 DE LA LEY DE VIVIENDA. EXP. 4297.

considerarlos de gran utilidad para tener la certeza de a donde destinar los programas de subsidios del Ramo 20 "Bienestar".

Por lo que propongo que se fortalezca la coordinación y vinculación de la Comisión de Presupuesto y Cuenta Pública y la Comisión de Bienestar para la discusión y aprobación de la Propuesta de Declaratoria de las Zonas de Atención Prioritaria, la cual incluye su Nota Metodológica, Proyecto de Decreto, listado de Zonas A y B, así como de la estimación del monto de recursos federales requeridos para cumplimentar la política de subsidios del gobierno federal en materia de vivienda y de suelo. Con la finalidad de que la población esté informada de las zonas a las cuales preferentemente se les dirigirá estos recursos públicos federales.

Primordialmente en virtud de fortalecer la certeza jurídica de este proceso legislativo es el poder dictaminar estos documentos de manera en conjunta en el siguiente año de ejercicio fiscal y dado que el tema es trascendental para la consecución de un Estado de Bienestar en México impulsar la formulación de la categorización de dos vertientes (A y B) respecto a las propuestas entregadas por Ejecutivo Federal por medio del Titular de la Secretaría de Hacienda y Crédito Público. En la cual para el apartado A su discusión como lo referí se lleve a cabo por medio de Presupuesto y Cuenta Pública y Bienestar, esto ya que, primero se necesita establecer a donde se debe dirigir primordialmente el recurso público por medio de los programas correspondientes al ramo 20 y en lo subsecuente designar el monto a ejercer por parte de los diversos órganos de gobierno en sus tres niveles.

OPINIÓN DE LA COMISIÓN DE BIENESTAR A LA PROPUESTA DE DECLARATORIA DE LAS ZONAS DE ATENCIÓN PRIORITARIA PARA EL AÑO 2023, QUE INCLUYE EL PROYECTO DE DECRETO DE DECLARATORIA, LA NOTA METODOLÓGICA SOBRE LA DETERMINACIÓN DE LAS ZONAS DE ATENCIÓN PRIORITARIA 2023; ANEXO A, LISTADO DE ZONAS DE ATENCIÓN PRIORITARIA RURALES 2023, ANEXO B, LISTADO DE ZONAS DE ATENCIÓN PRIORITARIA URBANAS 2023 Y LA ESTIMACIÓN DEL MONTO DE LOS RECURSOS FEDERALES REQUERIDOS PARA CUMPLIMENTAR LA POLÍTICA DE SUBSIDIOS DEL GOBIERNO FEDERAL EN MATERIA DE VIVIENDA Y DE SUELO PARA EL EJERCICIO FISCAL 2023, QUE REMITE LA SECRETARÍA DE BIENESTAR POR MEDIO DE LA SECRETARÍA DE HACIENDA Y CRÉDITO PÚBLICO, PARA DAR CUMPLIMIENTO A LOS ARTÍCULOS 29,30 Y 43 FRACCIÓN III DE LA LEY GENERAL DE DESARROLLO SOCIAL Y 61 DE LA LEY DE VIVIENDA, EXP. 4297.

75

Ejemplo:

Iniciativas del paquete económico para el año 2023

- **Apartado A**

Anexo F Nota metodológica sobre la determinación de las zonas de atención prioritaria 2023; y propuesta de declaratoria de determinación de las zonas de atención prioritaria 2023.

Anexo H Listado de las zonas de atención prioritarias rurales 2023.

Anexo J Listado de las zonas de atención prioritarias urbanas 2023.

Anexo K Estimación del monto de los recursos federales para cumplimentar la política de subsidios en materia de vivienda para el ejercicio fiscal 2023.

- **Apartado B**

Anexo A De Ley de Ingresos de la Federación para el Ejercicio Fiscal de 2023

Anexo B Con proyecto de Presupuesto de Egresos de la Federación para el Ejercicio Fiscal de 2023.

Anexo C Criterios Generales de Política Económica para la iniciativa de Ley de Ingresos y el proyecto de Presupuesto de Egresos de la Federación correspondientes al ejercicio fiscal de 2023.

Anexo D Que reforma, adiciona y deroga diversas disposiciones de la Ley Federal de Derechos.

Anexo E Que adiciona diversas disposiciones de la Ley Federal de Presupuesto y Responsabilidad Hacendaria.

OPINIÓN DE LA COMISIÓN DE BIENESTAR A LA PROPUESTA DE DECLARATORIA DE LAS ZONAS DE ATENCIÓN PRIORITARIA PARA EL AÑO 2023, QUE INCLUYE EL PROYECTO DE DECRETO DE DECLARATORIA, LA NOTA METEOROLÓGICA SOBRE LA DETERMINACIÓN DE LAS ZONAS DE ATENCIÓN PRIORITARIA 2023; ANEXO A, LISTADO DE ZONAS DE ATENCIÓN PRIORITARIA RURALES 2023, ANEXO B, LISTADO DE ZONAS DE ATENCIÓN PRIORITARIA URBANAS 2023 Y LA ESTIMACIÓN DEL MONTO DE LOS RECURSOS FEDERALES REQUERIDOS PARA CUMPLIMENTAR LA POLÍTICA DE SUBSIDIOS DEL GOBIERNO FEDERAL EN MATERIA DE VIVIENDA Y DE SUELO PARA EL EJERCICIO FISCAL 2023, QUE REMITE LA SECRETARÍA DE BIENESTAR POR MEDIO DE LA SECRETARÍA DE HACIENDA Y CRÉDITO PÚBLICO, PARA DAR CUMPLIMIENTO A LOS ARTÍCULOS 29, 30 Y 43 FRACCIÓN III DE LA LEY GENERAL DE DESARROLLO SOCIAL Y 41 DE LA LEY DE VIVIENDA. EXP. 4297.

76

Anexo G Informe sobre el uso de la facultad conferida al Ejecutivo Federal en materia arancelaria, que se presenta de conformidad con el artículo 131 de la Constitución Política de los Estados Unidos Mexicanos.

Finalmente, y en virtud de lo anteriormente expuesto, las legisladoras y legisladores que integramos la Comisión de Bienestar, consideramos viable la Propuesta de Declaratoria de las Zonas de Atención Prioritaria 2023 y la estimación del monto de recursos federales requeridos para cumplimentar la política de subsidios del gobierno federal en materia de vivienda y de suelo para el ejercicio 2023, toda vez que, la propuesta cumple con lo establecido en la Constitución Política de los Estados Unidos Mexicanos, Ley General de Desarrollo Social, Ley General de Vivienda y su Reglamento.

Asimismo, solicitamos que todas las consideraciones presentadas en el cuerpo de la presente opinión sean tomadas en cuenta por la Comisión de Presupuesto y Cuenta Pública en la discusión y aprobación del dictamen correspondiente y en la discusión y aprobación del Proyecto de Presupuesto de Egresos de la Federación para el ejercicio fiscal 2023.

ACUERDO DE LA OPINIÓN

Primero. - Esta Comisión opina que es factible y pertinente la Propuesta de Declaratoria de las Zonas de Atención Prioritaria 2023 y la estimación del monto de recursos federales requeridos para cumplimentar la política de subsidios del gobierno federal en materia de vivienda y de suelo para el ejercicio 2023, junto con las consideraciones de las y los Diputados integrantes de la Comisión de Bienestar incorporadas en el cuerpo de la presente opinión, para que en su caso sean valoradas por la Comisión de Presupuesto y Cuenta Pública en la discusión y aprobación del

Palacio Legislativo de San Lázaro; Av. Congreso de la Unión No. 66; Colonia: El Parque; C.P. 15969; Alcaldía: Venustiano Carranza; Ciudad de México; Edificio "D" Segundo Piso; Oficina: Comisión de Bienestar; Tel. 5036-0000, Extensión 58125.


OPINIÓN DE LA COMISIÓN DE BIENESTAR A LA PROPUESTA DE DECLARATORIA DE LAS ZONAS DE ATENCIÓN PRIORITARIA PARA EL AÑO 2023, QUE INCLUYE EL PROYECTO DE DECRETO DE DECLARATORIA, LA NOTA METODOLÓGICA SOBRE LA DETERMINACIÓN DE LAS ZONAS DE ATENCIÓN PRIORITARIA 2023; ANEXO A, LISTADO DE ZONAS DE ATENCIÓN PRIORITARIA RURALES 2023, ANEXO B, LISTADO DE ZONAS DE ATENCIÓN PRIORITARIA URBANAS 2023 Y LA ESTIMACIÓN DEL MONTO DE LOS RECURSOS FEDERALES REQUERIDOS PARA CUMPLIMENTAR LA POLÍTICA DE SUBSIDIOS DEL GOBIERNO FEDERAL EN MATERIA DE VIVIENDA Y DE SUELO PARA EL EJERCICIO FISCAL 2023, QUE REMITE LA SECRETARÍA DE BIENESTAR POR MEDIO DE LA SECRETARÍA DE HACIENDA Y CRÉDITO PÚBLICO, PARA DAR CUMPLIMIENTO A LOS ARTÍCULOS 29,30 Y 43 FRACCIÓN II DE LA LEY GENERAL DE DESARROLLO SOCIAL Y 61 DE LA LEY DE VIVIENDA. EXP. 4297.

77

dictamen correspondiente y en la discusión y aprobación del Proyecto de Presupuesto de Egresos de la Federación para el ejercicio fiscal 2023.

Segundo. - Remítase la presente opinión a la Comisión de Presupuesto y Cuenta Pública y a la Presidencia de la Mesa Directiva de este Recinto Legislativo, para sus efectos conducentes.

Así se acordó y votó en sesión plenaria de la Comisión de Bienestar en el Palacio Legislativo de San Lázaro, a 26 de octubre de 2022.



**CÁMARA DE
DIPUTADOS**
LXIV LEGISLATURA

CEFP
Centro de Estudios de las Finanzas Públicas

Gracias por su Registro

Folio: 001186

Dip. Ana Karina Rojo Pimentel:
PRESIDENTA
Comisión de Bienestar

Este es su comprobante de registro de solicitud de :

- **Análisis comparativo PEF 2018, 2019, 2020, 2021, 2022 y PPEF 2023 (Zonas de Atención Prioritaria)**

Recomendamos conservar el presente acuse para futuras aclaraciones y seguimiento de su solicitud.

Atentamente
Centro de Estudios de las Finanzas Públicas



**CÁMARA DE
DIPUTADOS**
LXIV LEGISLATURA

CEFP
Centro de Estudios de las Finanzas Públicas

Gracias por su Registro

Folio: 001187

ANA KARINA ROJO PIMENTEL:

Presidente
Comisión de Bienestar

Este es su comprobante de registro de solicitud de :

- **ANALISIS COMPARATIVO EN CONCRETO RESPECTO A LAS ZAPS DE LOS PEF 2018-2023**

Recomendamos conservar el presente acuse para futuras aclaraciones y seguimiento de su solicitud.

Atentamente


Centro de Estudios de las Finanzas Públicas

Síguenos



(clic sobre los iconos)

Centro de Estudios de las Finanzas Públicas | Cámara de Diputados del H. Congreso de la Unión
Tel. 50360000 ext. 56020, 55220, 56009 | solicitudes.cefp@diputados.gob.mx | raul.sosa@diputados.gob.mx |



**CÁMARA DE
DIPUTADOS**
LXIV LEGISLATURA

CEFP
Centro de Estudios de las Finanzas Públicas

Gracias por su Registro

Folio: 001188

ANA KARINA ROJO PIMENTEL:

Presidenta

Comisión de Bienestar

Este es su comprobante de registro de solicitud de :

- **ANALISIS COMPARATIVO EN CONCRETO RESPECTO A LAS ZAPS DE LOS PEF 2018-2023 EN ALCANCE A LOS FOLIOS 1186 Y 1187**

Recomendamos conservar el presente acuse para futuras aclaraciones y seguimiento de su solicitud.

Atentamente

Centro de Estudios de las Finanzas Públicas

Síguenos



(clic sobre los iconos)

Centro de Estudios de las Finanzas Públicas | Cámara de Diputados del H. Congreso de la Unión
Tel. 50360000 ext. 56020, 55220, 56009 | solicitudes.cefp@diputados.gob.mx | raul.sosa@diputados.gob.mx |



"LXV Legislatura de la Paridad, la Inclusión y la Diversidad"

"2022, Año de Ricardo Flores Magón"

Palacio Legislativo de San Lázaro, Ciudad de México

19 de octubre de 2022

CEFP/DG/LXV/1269/22

Asunto: Respuesta a solicitud

Diputada Ana Karina Rojo Pimentel
Presidenta de la Comisión de Bienestar
Presente

En atención a su oficio en línea, #001186 anexo se servirá encontrar información referente a: **Análisis comparativo PEF 2018, 2019, 2020, 2021, 2022 y PPEF 2023 (Zonas de Atención Prioritaria).**

En espera que la presente información resulte de utilidad en el desarrollo de sus actividades legislativas, aprovecho la oportunidad para enviarle un cordial saludo.

Atentamente

Mtro. Ildefonso Morales Velázquez
Director General

C.c.p. Mtro. Rosaño L. Rangel Granados. - Director de Estudios Macroeconómicos y Sectoriales

CEFP-IFO-501-2022



CÁMARA DE
DIPUTADOS
LXV LEGISLATURA

CEFP

Solicitud de Información

CEFP / IFO/ 501/ 2022

Asunto:

**Análisis comparativo PEF 2018, 2019, 2020, 2021,
2022 y PPEF 2023 (Zonas de Atención Prioritaria).**

En respuesta a su solicitud, en la cual requiere "Análisis comparativo PEF 2018, 2019, 2020, 2021, 2022 y PPEF 2023 (Zonas de Atención Prioritaria)" [SIC], el Centro de Estudios de las Finanzas Públicas (CEFP) preparó la siguiente información a fin de cubrir su requerimiento, la cual se divide en dos partes, en primer lugar se da seguimiento al Programa Presupuestario (Pp) S273 "Programa de Mejoramiento Urbano (PMU)", y en segunda instancia, se hace referencia a los Pp's señalados en el ANEXO 25. Programas Sujetos a Reglas de Operación del DECRETO del PEF 2022, con relación a las Zonas Prioritarias.

S273 "Programa de Mejoramiento Urbano (PMU)"

El Pp S216 "Programa para el Desarrollo de Zonas Prioritarias", como tal tuvo vigencia hasta el año 2015; pertenecía al Ramo Administrativo 20 "Desarrollo Social"¹, y su población objetivo la constituían las localidades ubicadas en los municipios que integraban las Zonas de Atención Prioritaria (ZAP) rurales, así como las localidades de muy alta y alta marginación ubicadas en los municipios de media marginación.

Sin embargo, de acuerdo con la Estructura Programática (EP) empleada en el Proyecto de Presupuesto de Egresos de la Federación (PPEF) 2016, este programa (S216 "Programa para el Desarrollo de Zonas Prioritarias") junto con otros cuatro, los programas: S048 "HABITAT", S256 "Fomento a la Urbanización Rural (FUR)", S175 "Rescate de Espacios Públicos (PREP)" y S253 "Reordenamiento y Rescate de Unidades Habitacionales (PRRUH)" se fusionaron para crear el nuevo Pp S273 "Programa de Infraestructura", el cual fue sectorizado al Ramo 15 "Desarrollo Agrario, Territorial y Urbano".

¹ Desde el año 2019, denominado "Bienestar".

Conviene mencionar que dicho Programa contaba con la única Actividad Institucional (AI) "Apoyo en zonas urbanas marginadas".

Esta estructura programática se mantuvo hasta el año 2018, razón por la cual no es posible identificar en el PEF 2018 de manera específica los recursos para la parte correspondiente a "Zonas Prioritarias".

Más adelante, en el PEF 2019, el Pp con clave S273 del Ramo 15 "Desarrollo Agrario, Territorial y Urbano" se denominó "Programa de Mejoramiento Urbano (PMU)", sin embargo la EP de ese año no hizo alguna alusión respecto a dicho cambio. Es de señalar que, de acuerdo con las REGLAS de Operación del Programa de Mejoramiento Urbano², para el ejercicio fiscal 2019, el objetivo general del Programa fue "*realizar Intervenciones Integrales que mejoren las condiciones de habitabilidad de la población objetivo del programa*". Por lo que, a partir de dicho año, su operación atendía al desarrollo de tres AI's "Apoyo a la vivienda social", "Apoyo en zonas urbanas marginadas" y "Ordenación y regularización de la propiedad rural y urbana".

Posteriormente, en la EP para la integración del PPEF 2020 se mencionó la eliminación del Programa S273 "Programa de Mejoramiento Urbano (PMU)", no obstante sí contó con presupuesto aprobado y gasto ejercido en dicho año fiscal.

Durante ese ejercicio, la AI "Apoyo a la vivienda social" no erogó sus recursos aprobados, en cambio se incorporó la AI "Planeación de proyectos urbanos para estados y municipios".

² DOF: 28/02/2019, disponible en:
https://www.gob.mx/cms/uploads/attachment/file/449557/Reglas_de_Operacion_del_Programa_de_Mejoramiento_Urbano_2019.pdf

Actualmente, el PPEF 2023 prevé asignar presupuesto para el Pp S273 "Programa de Mejoramiento Urbano (PMU)", únicamente a la AI "Apoyo en zonas urbanas marginadas", el cual, según las REGLAS de Operación del Programa de Mejoramiento Urbano, para el ejercicio fiscal 2022³, tiene el objetivo general de "contribuir a que las personas que habitan en manzanas con medio, alto y muy alto grado de rezago urbano y social en los municipios y las demarcaciones territoriales de la Ciudad de México de las ciudades de 15,000 habitantes o más que forman parte del Sistema Urbano Nacional (SUN) 2018, reduzcan sus condiciones de rezago urbano y social, mediante la mejora en el acceso a bienes y servicios; así como las localidades de las regiones impactadas por los proyectos prioritarios y estratégicos del Gobierno de México".

El siguiente cuadro, presenta el presupuesto aprobado de 2018 a 2022 y la propuesta del PPEF 2023 para el Pp S273 "Programa de Mejoramiento Urbano (PMU)" desglosado por AI.

Cuadro 1
Pp S273 Programa de Infraestructura por Actividad Institucional,
PEF 2018-2022 y PPEF 2023
(Millones de pesos)

| Programa Presupuestario | 2018 | 2019 | 2020 | 2021 | 2022 | 2023P | TMCA (%) |
|--|----------------|----------------|----------------|----------------|----------------|----------------|------------|
| S273 Programa de Mejoramiento Urbano (PMU)* | 4,257.1 | 8,000.0 | 4,056.4 | 8,360.0 | 4,180.0 | 6,647.4 | 3.5 |
| Apoyo a la vivienda social | 0.0 | 2,400.0 | 1,850.0 | 0.0 | 0.0 | 0.0 | -100.0 |
| Apoyo en zonas urbanas marginadas | 4,257.1 | 5,200.0 | 1,923.2 | 8,189.9 | 4,094.9 | 6,647.4 | 3.5 |
| Ordenación y regularización de la propiedad rural y urbana | 0.0 | 400.0 | 283.2 | 156.0 | 78.0 | 0.0 | -100.0 |
| Planeación de proyectos urbanos para estados y municipios | 0.0 | 0.0 | 0.0 | 14.2 | 7.1 | 0.0 | -100.0 |

*En 2018 fue denominado "Programa de Infraestructura".

FUENTE: elaborado por CEFP con información de la SHCP, PEF 2018-2022 y PPEF 2023.

³ DOF: 31/12/2021, disponible en:

https://dof.gob.mx/nota_detalle.php?codigo=5639973&fecha=31/12/2021#gsc.tab=0

ANEXO 25. Programas Sujetos a Reglas de Operación del DECRETO del PEF 2022.

Por otra parte, el Artículo 30 del Decreto del PEF para el ejercicio fiscal 2022⁴, menciona que *“los programas de subsidios del Ramo Administrativo 20 Bienestar se destinarán, en las entidades federativas, en los términos de las disposiciones aplicables, exclusivamente a la población en condiciones de pobreza, de vulnerabilidad, de adultos mayores, de rezago y de marginación, de acuerdo con los criterios que defina el Consejo Nacional de Población y a las evaluaciones del Consejo Nacional de Evaluación de la Política de Desarrollo Social, en los programas que resulte aplicable y la **Declaratoria de las Zonas de Atención Prioritaria** formulada por la Cámara de Diputados”*.

Sin embargo, conforme a esta disposición son los programas del Ramo 20 Bienestar a los que se aplicará la distribución de recursos conforme a esta declaratoria, quedando por tanto excluido el programa S273 “Programa de Mejoramiento Urbano (PMU)”, ya que pertenece al ramo 15.

En suma, las *zonas prioritarias* constituyen ahora un criterio de distribución de recursos de los programas señalados en el Anexo 25 del Decreto del PEF, y no constituye más un programa presupuestario.

Finalmente, el Artículo 30 aludido menciona que deberán considerarse los programas establecidos en el Anexo 25 de dicho Ramo, razón por la que, a continuación, se presentan sus previsiones de gasto en el PPEF 2023.

⁴ DOF 29-11-2021, disponible en: https://www.diputados.gob.mx/LeyesBiblio/pdf/PEF_2022.pdf

Cuadro 2

Programas Sujetos a Reglas de Operación del Ramo 20 "Bienestar", ANEXO 25 del DECRETO del PEF 2022, PPEF 2023 (Millones de pesos)

| Programa Presupuestario | PEF 2022 | PPEF 2023 | Variación | |
|--|-----------|-----------|-----------|----------|
| | | | Absoluta | Real (%) |
| Programa de Apoyo a las Instancias de Mujeres en las Entidades Federativas (PAIMEF)* | 289.0 | 305.2 | 16.2 | 0.6 |
| Programa de Apoyo para el Bienestar de las Niñas y Niños. Hijos de Madres Trabajadoras | 2,785.3 | 2,926.5 | 141.2 | 0.1 |
| Pensión para el Bienestar de las Personas Adultas Mayores | 238,014.7 | 335,499.4 | 97,484.7 | 34.3 |
| Pensión para el Bienestar de las Personas con Discapacidad Permanente | 20,037.5 | 24,077.7 | 4,040.2 | 14.5 |
| Sembrando Vida | 29,903.9 | 37,136.5 | 7,232.7 | 18.3 |

*De acuerdo con la EP del PPEF 2023, el Pp es re-sectorizado al Ramo 04 "Gobernación".
FUENTE: elaborado por CEFP, con información del DECRETO del PEF 2022 y PPEF 2023.



www.cefp.gob.mx



@CEFP_diputados



@CEFP_diputados



**CÁMARA DE
DIPUTADOS**
LXV LEGISLATURA

000144



H. CÁMARA DE DIPUTADOS

CEDIP
CENTRO DE ESTUDIOS DE DERECHO
E INVESTIGACIONES PARLAMENTARIAS

"LXV La Legislatura de la Paridad, la Inclusión y la Diversidad"
"2022, Año de Ricardo Flores Magón"

Palacio Legislativo de San Lázaro, a 11 de octubre de 2022

2022 OCT 12 PM 2:33

CEDIP/LXV/DG/762/22

NUM. DE EXP. 342/22

DIP. ANA KARINA ROJO PIMENTEL
PRESIDENTA DE LA COMISIÓN DE BIENESTAR
P R E S E N T E

COMISIÓN DE BIENESTAR

El Centro de Estudios de Derecho e Investigaciones Parlamentarias (CEDIP) de conformidad con lo dispuesto por los artículos 49, numeral 3 de la *Ley Orgánica del Congreso General de los Estados Unidos Mexicanos* y 35, 36 y 43, inciso a) del *Estatuto de la Organización Técnica y Administrativa y del Servicio de Carrera de la Cámara de Diputados*, tiene entre sus funciones llevar a cabo investigaciones y estudios jurídicos de carácter histórico, comparativo y sociojurídico, los cuales conforme al *Manual General de Organización de la Cámara de Diputados*, se brindan a diputadas y diputados que así lo soliciten, así como servicios de apoyo técnico sobre temas de carácter jurídico y parlamentario.

Con fundamento en lo anterior y en atención a su solicitud con número CB/LXV/213/2022, me permito adjuntar la consulta técnica que la Dirección de Estudios Parlamentarios de este Centro de Estudios elaboró relativa a las Zonas de atención prioritaria para el año 2023 que incluye el Proyecto de Decreto de Declaratoria, la nota metodológica sobre la determinación de las Zonas de Atención Prioritaria 2023; y la Estimación del monto de recursos federales para cumplimentar la política de subsidios en materia de Vivienda y de suelo para el ejercicio fiscal 2023.

Sin más por el momento, quedo a sus apreciables órdenes.

ATENTAMENTE

DR. JUAN CARLOS CERVANTES GÓMEZ
DIRECTOR GENERAL

JCCG/LFO/Ely



**CÁMARA DE
DIPUTADOS**
LXV LEGISLATURA

CEDIP
CENTRO DE ESTUDIOS DE DERECHO
E INVESTIGACIONES PARLAMENTARIAS



"LXV La Legislatura de la Paridad, la Inclusión y la Diversidad"
"2022, Año de Ricardo Flores Magón"

Palacio Legislativo de San Lázaro, a 11 de octubre de 2022

Expediente 342/2022

CONSULTA TÉCNICO-JURÍDICA

Datos del solicitante:

Diputada Ana Karina Rojo Pimentel, Presidenta de la Comisión de Bienestar.

Contenido de la solicitud:

Se requiere opinión, análisis o estudio respecto de la Propuesta de Declaratoria de las Zonas de Atención Prioritaria para el año 2023 y la Estimación del monto de los recursos federales requeridos para cumplimentar la política de subsidio del Gobierno Federal en materia de vivienda y de suelo para el ejercicio fiscal 2023, remitidas por la Secretaría de Bienestar.

Atribuciones del Centro de Estudios de Derecho e Investigaciones Parlamentarias (CEDIP):

El CEDIP, de conformidad con lo dispuesto en el artículo 35 del Estatuto de la Organización Técnica y Administrativa y de Servicio de Carrera de la Cámara de Diputados, está facultado para atender la presente consulta.

Alcance de la consulta jurídica:

Se encuentra delimitada por lo dispuesto en el artículo 37 del Estatuto de la Organización Técnica y Administrativa y de Servicio de Carrera de la Cámara de Diputados, donde se establece que la información generada por los Centros de Investigación no puede contener ni sugerir recomendaciones de políticas públicas. Además, el artículo 35 del referido ordenamiento dispone que los servicios de apoyo



**"LXV La Legislatura de la Paridad, la Inclusión y la Diversidad"
"2022, Año de Ricardo Flores Magón"**

técnico y la información analítica requerida a los Centros, deberá estar acorde con los cánones de la investigación científica, en forma objetiva, imparcial y oportuna.

Asimismo, las opiniones del CEDIP en ningún caso son vinculantes, únicamente están orientadas a la presentación, de manera objetiva, imparcial y oportuna de los servicios de apoyo técnico, así como proporcionar información analítica para el cumplimiento de las funciones de la Cámara de Diputados.

I. ANTECEDENTES DE LA SOLICITUD

Mediante oficio número CB/LXV/213/2022, de fecha 29 de septiembre de 2022, la Diputada Ana Karina Rojo Pimentel, Presidenta de la Comisión de Bienestar, solicitó a la Dirección General de este Centro de Estudios la consulta jurídica antes referida.

II. RESUMEN DE LA EXPOSICIÓN DE MOTIVOS Y DE LA PROPUESTA LEGISLATIVA

La propuesta y la estimación remitidas por la Secretaría de Bienestar a que se refiere la presente consulta no están acompañadas de un apartado de exposición de motivos. Sin embargo, por una parte, incluye el Proyecto de Decreto de Declaratoria de las Zonas de Atención Prioritaria (ZAP) 2023, la Nota Metodológica sobre la Determinación de las ZAP; así como, los Anexos A y B en los que se enlistan las Zonas de Atención Prioritaria Rurales y Urbanas, respectivamente; y por otra parte, contiene la Estimación del Monto de los Recursos Federales requeridos para cumplimentar la política de subsidios del Gobierno Federal, en materia de vivienda y de suelo, para el ejercicio fiscal 2023.

Proyecto de Decreto de Declaratoria

La propuesta remitida por la Secretaría de Bienestar señala que el proyecto da cumplimiento a los artículos 29 y 30 de la Ley General de Desarrollo Social, y declara:



**"LXV La Legislatura de la Paridad, la Inclusión y la Diversidad"
"2022, Año de Ricardo Flores Magón"**

1. En primer lugar, que se formula con base en los Criterios Generales para la Determinación de las ZAP, emitidos por el Consejo Nacional de Evaluación de las Políticas de Desarrollo Social, así como en los resultados de los estudios de medición de la pobreza y los indicadores asociados.

Asimismo, indica que las ZAP Rurales estarán señaladas en el Anexo A y comprenden 1,319 municipios, ubicados en 32 entidades federativas y que: son de alta o muy alta marginación, o tienen alto o muy alto grado de rezago social, o el porcentaje de personas en pobreza que los habitan es igual o mayor al 50%, o son municipios indígenas o afroamericanos, o de alto nivel delictivo y son municipios no urbanos.

Mientras que las ZAP Urbanas se listarán en el Anexo B y abarcan 42,489 Áreas Geoestadísticas Básicas (AGEBS) urbanas en 4,492 localidades urbanas de 2,372 municipios y que presentan: alto o muy alto grado de marginación, o alto o muy alto grado de rezago social, o porcentaje de personas en pobreza mayor al 34%, o AGEBS ubicadas en municipios considerados ZAP Rurales.

2. En segundo lugar, que dicha Declaratoria deberá de publicarse en el Diario Oficial de la Federación junto con el Presupuesto de Egresos de la Federación para el ejercicio Fiscal 2023.

Nota Metodológica sobre la Determinación de las ZAP 2023

Este documento, que acompaña la propuesta enviada por la Secretaría de Bienestar, refiere que las ZAP son áreas o regiones, rurales o urbanas, con población que registra índices de pobreza y marginación, así como rezago en materia de desarrollo social.

Indica que para su establecimiento se atiende a los criterios que al efecto define el Consejo Nacional de Evaluación de la Política de Desarrollo Social (CONEVAL), para posteriormente presentar el listado a la Cámara de Diputados y se incluyan en el Presupuesto de Egresos de la Federación.

**"LXV La Legislatura de la Paridad, la Inclusión y la Diversidad"
"2022, Año de Ricardo Flores Magón"**

Se señala que la elaboración de la metodología corre a cargo de la Unidad de Planeación y Evaluación de Programas para el Desarrollo de la Secretaría de Bienestar, de conformidad con el artículo 15, fracción XIV del Reglamento Interior de la Secretaría de Bienestar y se somete a consideración de la Cámara de Diputados, a efecto de establecer asignaciones en el Presupuesto de Egresos de la Federación, para el ejercicio fiscal 2023.

Indica que, la determinación de las ZAP se realizó dando preponderancia a los municipios rurales con mayores índices de marginación y rezago social en el país, con altas concentraciones de población indígena, afroamericana, pobreza extrema o alto nivel delictivo; mientras que en las zonas urbanas se dio mayor peso a las AGEBS con altas concentraciones de personas en condición de pobreza, con mayor marginación y rezago social.

La propuesta de **Zonas de Atención Prioritaria Rurales (ZAP Rurales)**, considera como referentes principales, los indicadores de Grado de Marginación por municipio 2020 del Consejo Nacional de Población (CONAPO), así como el Grado de Rezago Social 2020 y el porcentaje de la población en pobreza extrema 2020 generados por el CONEVAL, los municipios con mayor población indígena de acuerdo a la información del Instituto Nacional de los Pueblos Indígenas (INPI) mientras que, los municipios con mayor nivel delictivo con base en información del Secretariado Ejecutivo del Sistema Nacional de Seguridad Pública (SESNSP). Adicionalmente, se menciona que la identificación de los municipios rurales se hizo a partir de la metodología del CONEVAL, publicada en "Pobreza Rural en México".

El documento asegura que, a partir de los elementos arriba mencionados, se identificaron los municipios con marcados desequilibrios territoriales y regionales, considerando:

1. El grado de marginación de los municipios, pues resume nueve formas de exclusión agrupadas en las dimensiones de educación, vivienda, distribución de la población e



**"LXV La Legislatura de la Paridad, la Inclusión y la Diversidad"
"2022, Año de Ricardo Flores Magón"**

- ingresos monetarios; por lo que, se desprendieron 790 municipios de los cuales 204 tienen un grado muy alto de marginación y 586 con un grado de marginación alto.
2. El grado de rezago social, como medida que resume cuatro indicadores de carencia social en materia de educación, salud, servicios básicos y espacios en la vivienda. Con lo que se identificaron 395 municipios, de los cuales 152 son de muy alto y 243 de alto rezago social. Se puntualiza que 389 de estos municipios ya están incluidos dentro de los 790 mencionados arriba; por lo que, únicamente se adicionan 6 municipios, con lo que se contabilizan 796 municipios prioritarios.
 3. Aunado a lo anterior, se agregan los municipios con al menos 40% de población indígena, de acuerdo con la información del INPI, lo que resulta en 614 municipios, de los cuales 457 ya se encuentran incluidos en los otros aspectos; por lo que, se suman 157 municipios quedando 953 municipios prioritarios.
 4. Adicionalmente, se consideran los municipios en los que se cuenta con al menos el 30% de su población afrodescendiente que resultarían en 23, de los cuales 17 ya están incluidos en los otros rubros, por lo que únicamente se incrementa en 8 dando la cantidad de 959 municipios prioritarios.
 5. Con relación a los lugares con mayor número de delitos de alto impacto, a partir de información del Instituto Nacional de Estadística y Geografía (INEGI) y del SESNSP la metodología señaló 478 municipios, de los cuales 35 ya estaban considerados y se agregaron 443, resultando 1,402 municipios prioritarios.
 6. Se identificaron 114 municipios con un 50% o más de población en pobreza extrema; sin embargo, todos ellos ya están contemplados en los 1,402 municipios contabilizados.
 7. Finalmente, se determinó que, de los 1,402 municipios contemplados, 83 pertenecerían a la categoría de urbanos; por lo que, las ZAP Rurales fueron un total de 1,319, distribuidas en las 32 entidades federativas.



**"LXV La Legislatura de la Paridad, la Inclusión y la Diversidad"
"2022, Año de Ricardo Flores Magón"**

La Nota Metodológica señala que, en cuanto a las Zonas de Atención Prioritaria Urbanas (ZAP Urbanas) se consideró como unidad fundamental las AGEBS urbanas publicadas por el INEGI en el Marco Geoestadístico, versión Censo de Población y vivienda 2020; así como, los indicadores de marginación y rezago social 2020, para lo que utilizó los siguientes criterios:

1. El grado de marginación urbana de CONAPO, que permite identificar AGEBS urbanas según el impacto global de las carencias que padece la población; por lo que, se obtuvieron 14,184 AGEBS urbanas prioritarias, de las cuales 5,910 son de muy alto grado de marginación y 8,274 de alto grado de marginación.
2. El rezago social, de acuerdo con el CONEVAL, muestra brechas de las condiciones de vida de las personas a partir del acceso a los derechos sociales de las personas y sus bienes en el hogar. Las AGEBS urbanas con los mayores grados de rezago son 14,211 de las cuales 9,205 ya estaban incluidas; por lo que, se adicionan 5,006 para resultar 19,190 AGEBS urbanas prioritarias.
3. Las AGEBS urbanas en condición de pobreza, conforme a los rangos publicados por el CONEVAL (34,50), (50,70) y (70,100) contabilizaron 24,737 que disminuyeron a 24,338 al ser relacionadas con la cartografía 2020, de las cuales 10,417 ya se consideraban dentro de las prioritarias; por lo que, se agregaron 13,921, para conformar 33,111 AGEBS urbanas prioritarias. Sin embargo, se señaló que sólo se consideraron las AGEBS que tienen clave idéntica en las cartografías 2015 y 2020, ya que la fuente de rangos de pobreza corresponde a 2015 y la cartografía base utilizada para estos análisis corresponde a 2020.
4. Asimismo, se indicó que se agregarían al listado las AGEBS urbanas que estuvieran dentro de municipios que ya estuvieran contemplados como parte de las ZAP Rurales, con lo que, además de las que ya se tenían agregadas, se sumaron 9,378 AGEBS urbanas, con lo que se obtiene un total de 42,489 ZAP Urbanas prioritarias.



**"LXV La Legislatura de la Paridad, la Inclusión y la Diversidad"
"2022, Año de Ricardo Flores Magón"**

Finalmente, se indica que el listado de las ZAP Rurales sería el Anexo A de la propuesta, mientras que las ZAP Urbanas estarían en el Anexo B.

Estimación del monto de los recursos federales requeridos para cumplimentar la política de subsidios del Gobierno Federal en materia de vivienda y de suelo para el ejercicio fiscal 2023

Adicionalmente, se puede observar que dicha Estimación, emitida por la Secretaría de Bienestar, señala que se elaboró a partir de la información contenida en las reglas de Operación del Programa de Vivienda Social, para el ejercicio fiscal 2022, publicadas en el Diario Oficial de la Federación, el 31 de diciembre de 2021; así como, por los resultados de pobreza en México 2020 a nivel nacional y por entidades federativas, publicados por el CONEVAL, con información de la Encuesta Nacional de Ingreso y Gasto de los Hogares (ENIGH) 2020, levantada por el INEGI.

1. A partir de lo anterior, el documento considera tres tipos de necesidades de vivienda en hogares con ingresos inferiores a la Línea de Pobreza por Ingresos:

- a) Necesidades de vivienda nueva.
- b) Necesidad de mejoras en la vivienda.
- c) Necesidad de ampliación en la vivienda.

Así, el documento estima un universo de 35.75 millones de hogares, entre los que se encuentran 16.52 millones (46.23% del total) con un ingreso *per cápita* inferior al valor de la Línea de Pobreza por Ingreso.

Y se afirma que, de esos hogares con bajos ingresos, 59,487 requieren vivienda nueva, 1.01 millones requieren mejoras en la vivienda y 1.17 millones requieren ampliación de vivienda.

2. Posteriormente, con la finalidad de realizar las estimaciones de costos para la construcción de vivienda nueva, de ampliación y de mejoramiento de la vivienda se menciona que se acudió a las Reglas de Operación del Programa de Vivienda Social



**"LXV La Legislatura de la Paridad, la Inclusión y la Diversidad"
"2022, Año de Ricardo Flores Magón"**

- para el ejercicio fiscal 2022, operado por la Comisión Nacional de Vivienda (CONAVI) y se determinaron los costos unitarios para cada una de las tres necesidades de vivienda mencionadas.

III. CONTENIDO DEL PROYECTO DE LA DECLARATORIA

Primero. La Cámara de Diputados del Honorable Congreso de la Unión formula la Declaratoria de las Zonas de Atención Prioritaria para el año 2023 con base en los Criterios Generales para la Determinación de las Zonas de Atención Prioritaria 2023, emitidos en julio de 2022 por el Consejo Nacional de Evaluación de la Política de Desarrollo Social, así como en los resultados de los estudios de medición de la pobreza y los indicadores asociados.

I. Zonas de Atención Prioritaria Rurales (Anexo A): 1,319 municipios que se encuentran en 32 entidades federativas y que cumplen con alguna de las siguientes condiciones: son de muy alta o alta marginación, o tienen muy alto o alto grado de rezago social, o el porcentaje de personas en pobreza extrema es mayor o igual al 50%, o son municipios indígenas o afroamericanos, o de alto nivel delictivo y son municipios no urbanos.

II. Zonas de Atención Prioritaria Urbanas (Anexo B): 42,489 Áreas Geoestadísticas Básicas (AGEBS) urbanas en 4,492 localidades urbanas de 2,372 municipios y que cumplen las siguientes condiciones: AGEBS urbanas con muy alto o alto grado de marginación, o muy alto o alto grado de rezago social, o porcentaje de personas en condición de pobreza mayor al 34%, o AGEBS urbanas ubicadas en municipios considerados como Zonas de Atención Prioritaria Rurales.

Segundo. Publíquese la presente Declaratoria en el Diario Oficial de la Federación, junto con el Presupuesto de Egresos de la Federación para el Ejercicio Fiscal 2023.

IV. COMENTARIOS JURÍDICOS



**"LXV La Legislatura de la Paridad, la Inclusión y la Diversidad"
"2022, Año de Ricardo Flores Magón"**

A partir del contenido del Proyecto de Decreto de Declaratoria de Zonas de Atención Prioritaria y de la Estimación del monto de los recursos federales requeridos para cumplimentar la política de subsidios del Gobierno Federal en materia de vivienda y de suelo para el ejercicio fiscal 2023; así como, de la información respectiva que fue remitida por la Diputada Presidenta de la Comisión de Bienestar, se procede a realizar el análisis jurídico correspondiente.

No se omite señalar que los comentarios jurídicos se enfocarán a corroborar que la propuesta corresponda con los fundamentos legales que se siguieron para su elaboración, pues, como se señalará más adelante, los aspectos técnicos de fondo respecto de la determinación de criterios y conceptos utilizados para la determinación de las ZAP; así como, los criterios económicos para fijar montos correspondientes a los subsidios en materia de vivienda pudieran corresponder a otro ámbito de estudios.

A. Análisis sobre la constitucionalidad de la propuesta

Comentarios

A.1. La Constitución Política de los Estados Unidos Mexicanos (CPEUM) establece que la rectoría del desarrollo nacional estará a cargo del Estado, de conformidad con lo señalado en su artículo 25. Para el caso que nos ocupa, se destaca el primer párrafo de dicho artículo:

Artículo 25. Corresponde al Estado la rectoría del desarrollo nacional para garantizar que éste sea integral y sustentable, que fortalezca la Soberanía de la Nación y su régimen democrático y que, mediante la competitividad, el fomento del crecimiento económico y el empleo y una más justa distribución del ingreso y la riqueza, permita el pleno ejercicio de la libertad y la dignidad de los individuos, grupos y clases sociales, cuya seguridad protege esta Constitución. La competitividad se entenderá como el conjunto de condiciones necesarias para generar un mayor crecimiento económico, promoviendo la inversión y la generación de empleo.



**"LXV La Legislatura de la Paridad, la Inclusión y la Diversidad"
"2022, Año de Ricardo Flores Magón"**

A.2. Adicionalmente, el texto constitucional señala la creación, naturaleza y conformación del Consejo Nacional de Evaluación de la Política de Desarrollo Social (CONEVAL) en el apartado C del artículo 26. En relación con el tema que nos ocupa se transcribe el primer párrafo:

Artículo 26

A. ...

B. ...

C. El Estado contará con un Consejo Nacional de Evaluación de la Política de Desarrollo Social, que será un órgano autónomo, con personalidad jurídica y patrimonio propios, a cargo de la medición de la pobreza y de la evaluación de los programas, objetivos, metas y acciones de la política de desarrollo social, así como de emitir recomendaciones en los términos que disponga la ley, la cual establecerá las formas de coordinación del órgano con las autoridades federales, locales y municipales para el ejercicio de sus funciones.

A.3. Por lo que respecta a la emisión del Presupuesto de Egresos de la Federación, la fracción IV del artículo 74 establece que es una facultad exclusiva de la Cámara de Diputados:

Artículo 74. Son facultades exclusivas de la Cámara de Diputados:

I. a III. ...

IV. Aprobar anualmente el Presupuesto de Egresos de la Federación, previo examen, discusión y, en su caso, modificación del Proyecto enviado por el Ejecutivo Federal, una vez aprobadas las contribuciones que, a su juicio, deben decretarse para cubrirlo. Asimismo, podrá autorizar en dicho Presupuesto las erogaciones plurianuales para aquellos proyectos de inversión en infraestructura que se determinen conforme a lo dispuesto en la ley reglamentaria; las erogaciones correspondientes deberán incluirse en los subsecuentes Presupuestos de Egresos.



**"LXV La Legislatura de la Paridad, la Inclusión y la Diversidad"
"2022, Año de Ricardo Flores Magón"**

El Ejecutivo Federal hará llegar a la Cámara la Iniciativa de Ley de Ingresos y el Proyecto de Presupuesto de Egresos de la Federación a más tardar el día 8 del mes de septiembre, debiendo comparecer el secretario de despacho correspondiente a dar cuenta de estos. La Cámara de Diputados deberá aprobar el Presupuesto de Egresos de la Federación a más tardar el día 15 del mes de noviembre.

Cuando inicie su encargo en la fecha prevista por el artículo 83, el Ejecutivo Federal hará llegar a la Cámara la iniciativa de Ley de Ingresos y el proyecto de Presupuesto de Egresos de la Federación a más tardar el día 15 del mes de noviembre.

No podrá haber partidas secretas en el Presupuesto de Egresos de la Federación.

Sólo se podrá ampliar el plazo de presentación de la iniciativa de Ley de Ingresos y del Proyecto de Presupuesto de Egresos, cuando medie solicitud del Ejecutivo suficientemente justificada a juicio de la Cámara o de la Comisión Permanente, debiendo comparecer en todo caso el Secretario del Despacho correspondiente a informar de las razones que lo motiven;

V. a IX. ...

, Como es posible observar, la propuesta podría ser consistente con las normas constitucionales señaladas; toda vez, que corresponde de manera exclusiva a la Cámara de Diputados la emisión del Presupuesto de Egresos de la Federación; por lo que, el Decreto de Declaratoria de Zonas de Atención Prioritaria, que formaría parte de dicho Presupuesto, corresponde a la facultad concedida, mientras que las determinaciones relacionadas con el desarrollo nacional son de la rectoría del Estado, con lo que se incluyen las acciones de las dependencias del Poder Ejecutivo, así como de los organismos constitucionales como el CONEVAL, de acuerdo a las atribuciones señaladas.

B. Análisis sobre el ámbito de la ley secundaria y reglamentaria de la propuesta

Comentarios

**"LXV La Legislatura de la Paridad, la Inclusión y la Diversidad"
"2022, Año de Ricardo Flores Magón"**

En este apartado, se analizan las normas que guardan relación con el tema que nos ocupa; para lo que nos referiremos en un primer momento a la Ley Federal de Presupuesto y Responsabilidad Hacendaria y a la Ley General de Desarrollo Social; mientras que, para abarcar aspectos reglamentarios se menciona la emisión de los Criterios Generales para la Definición de las Zonas de Atención Prioritaria, el Reglamento de la Cámara de Diputados y los lineamientos que regularán la participación de las Comisiones Ordinarias en el examen y discusión del Proyecto de Presupuesto de Egresos de la Federación.

B.1. La Ley Federal de Presupuesto y Responsabilidad Hacendaria (LFPRH) señala, en la fracción XXXV de su artículo 2, que el Presupuesto de Egresos de la Federación incluye el decreto, los anexos y tomos para el ejercicio fiscal correspondiente.

Mientras que el primer párrafo del artículo 16 de la Ley Federal mencionada establece lo siguiente:

... [la] Ley de Ingresos y el Presupuesto de Egresos se elaborarán con base en objetivos y parámetros cuantificables de política económica, acompañados de sus correspondientes indicadores del desempeño, los cuales, junto con los criterios generales de política económica y los objetivos, estrategias y metas anuales, en el caso de la Administración Pública Federal, deberán ser congruentes con el Plan Nacional de Desarrollo y los programas que derivan del mismo, e incluirán cuando menos lo siguiente:

- I. Las líneas generales de política económica;
- II. Los objetivos anuales, estrategias y metas;
- III. Las proyecciones de las finanzas públicas, incluyendo los requerimientos financieros del sector público, con las premisas empleadas para las estimaciones. Las proyecciones abarcarán un periodo de 5 años en adición al ejercicio fiscal en cuestión, las que se revisarán anualmente en los ejercicios subsecuentes;

...

**"LXV La Legislatura de la Paridad, la Inclusión y la Diversidad"
"2022, Año de Ricardo Flores Magón"**

Adicionalmente, el artículo 41 de la LFPRH refiere los conceptos que deberá contener el proyecto de Presupuesto de Egresos de la Federación, tanto en su exposición de motivos como en el Decreto, los anexos y los tomos.

En este sentido, el contenido de la propuesta pudiera no contradecir el contenido normativo que se ha señalado.

B.2. Por otra parte, la Ley General de Desarrollo Social, en su Capítulo IV del Título Tercero, reglamenta las Zonas de Atención Prioritaria en los siguientes términos:

Artículo 29. Se consideran zonas de atención prioritaria las áreas o regiones, sean de carácter predominantemente rural o urbano, cuya población registra índices de pobreza, marginación indicativos de la existencia de marcadas insuficiencias y rezagos en el ejercicio de los derechos para el desarrollo social establecidos en esta Ley. Su determinación se orientará por los criterios de resultados que para el efecto defina el Consejo Nacional de Evaluación de la Política de Desarrollo Social que esta Ley señala y deberá, en todo tiempo, promover la eficacia cuantitativa y cualitativa de los ejecutores de la Política Social.

Artículo 30. El Ejecutivo Federal revisará anualmente las zonas de atención prioritaria, teniendo como referente las evaluaciones de resultados de los estudios de medición de la pobreza, que emita el Consejo Nacional de Evaluación de la Política de Desarrollo Social e informará a la Cámara de Diputados sobre su modificación, desagregado a nivel de localidades en las zonas rurales y a nivel de manzanas en las zonas urbanas, para los efectos de asignaciones del Presupuesto de Egresos de la Federación. La Cámara de Diputados, al aprobar el presupuesto, hará la declaratoria de zonas de atención prioritaria, la cual deberá publicarse en el Diario Oficial de la Federación, junto con el decreto del Presupuesto de Egresos de la Federación.

Artículo 31. La Declaratoria tendrá los efectos siguientes:

1. Asignar recursos para elevar los índices de bienestar de la población en los rubros deficitarios;



**"LXV La Legislatura de la Paridad, la Inclusión y la Diversidad"
"2022, Año de Ricardo Flores Magón"**

2. Establecer estímulos fiscales para promover actividades productivas generadoras de empleo;
3. Generar programas de apoyo, financiamiento y diversificación a las actividades productivas regionales, y
4. Desarrollar obras de infraestructura social necesarias para asegurar el disfrute y ejercicio de los derechos para el desarrollo social.

Artículo 32. Los municipios, los gobiernos de las entidades federativas y el Gobierno Federal podrán convenir acciones y destinarán recursos para la ejecución de programas especiales en estas zonas.

Como se puede apreciar, en términos generales, la propuesta podría no contrariar las disposiciones referidas en cuanto a su emisión; toda vez, que se establece en esa Ley General que corresponde a la Cámara de Diputados realizar la declaración de zonas de atención prioritaria, a partir de la revisión anual que lleva a cabo el Poder Ejecutivo, con base en la información proporcionada por el CONEVAL.

B.3. Como se ha referido, el CONEVAL se encarga de emitir los Criterios Generales para la Definición de las Zonas de Atención Prioritaria. En el caso que nos ocupa, dichos criterios fueron presentados el 29 de julio de 2022, ante la Secretaría del Bienestar,¹ atendiendo a lo señalado en el artículo 29 del Reglamento de la Ley General de Desarrollo Social, que encarga a esa Secretaría la determinación de las ZAP.

A partir de lo anterior, es posible señalar que la propuesta podría no ser contraria, en términos generales, al requisito relacionado con la emisión previa de los Criterios mencionados.

B.4. Con relación al procedimiento para la elaboración del Presupuesto de Egresos de la Federación, el Reglamento de la Cámara de Diputados en sus artículos 220 y 221

¹ CONSEJO NACIONAL DE EVALUACIÓN DE LA POLÍTICA DE DESARROLLO SOCIAL, *Criterios ZAP*, (10 de octubre de 2022) <https://www.coneval.org.mx/Medicion/Paginas/Criterios-ZAP.aspx>



**"LXV La Legislatura de la Paridad, la Inclusión y la Diversidad"
"2022, Año de Ricardo Flores Magón"**

establece las atribuciones de la Comisión de Presupuesto y Cuenta Pública, particularmente la que corresponde a la emisión de los lineamientos que regularán la participación de las Comisiones Ordinarias en el examen y discusión del Proyecto de Presupuesto de Egresos de la Federación por ramos y sectores, y las demás disposiciones necesarias para facilitar este proceso.

- / En este sentido, dichos lineamientos fueron emitidos y publicados el 28 de septiembre de 2022 en la Gaceta Parlamentaria², y entre otras cosas señalan que la Comisión de Presupuesto y Cuenta Pública publicará en su micrositio, para consulta y descarga por parte de las comisiones ordinarias, los Criterios de Política Económica y el Proyecto de Presupuesto de Egresos de la Federación, para el ejercicio fiscal 2023.
- ✓ En ese sentido, la propuesta podría estar contemplada como parte de las previsiones normativas relacionadas con la emisión del Presupuesto de Egresos de la Federación 2023.

C. Antecedente en el Presupuesto de Egresos de la Federación 2022

Comentarios

C.1. Finalmente, es posible observar que la propuesta no es inusitada, toda vez que se cuenta con el antecedente inmediato del Presupuesto de Egresos de la Federación 2022, en el que se contienen las previsiones relacionadas a las zonas de atención prioritaria en el artículo 30, a saber:

Artículo 30. Los programas de subsidios del Ramo Administrativo 20 Bienestar se destinarán, en las entidades federativas, en los términos de las disposiciones aplicables, exclusivamente a la población en condiciones de pobreza, de vulnerabilidad, de adultos mayores, de rezago y de marginación, de acuerdo con los criterios que defina el Consejo Nacional de Población y a las evaluaciones del

² Gaceta Parlamentaria, año XXV, número 6121-A, miércoles 28 de septiembre de 2022, <http://gaceta.diputados.gob.mx/PDF/65/2022/sep/20220928-A.pdf>

**"LXV La Legislatura de la Paridad, la Inclusión y la Diversidad"
"2022, Año de Ricardo Flores Magón"**

Consejo Nacional de Evaluación de la Política de Desarrollo Social, en los programas que resulte aplicable y la Declaratoria de las Zonas de Atención Prioritaria formulada por la Cámara de Diputados, mediante acciones que promuevan la superación de la pobreza a través de la educación, la salud, la alimentación, la generación de empleo e ingreso, autoempleo y capacitación; protección social y programas asistenciales; y el fomento del sector social de la economía; conforme lo establece el artículo 14 de la Ley General de Desarrollo Social, y tomando en consideración los criterios que propongan las entidades federativas.

...

- ▶ Como puede leerse, en el Presupuesto de Egresos de la Federación para el ejercicio fiscal 2022, la Declaratoria de las ZAP es útil para destinar los programas de subsidios del Ramo Administrativo 20 Bienestar por medio de las acciones que promuevan la superación de la pobreza a través de los aspectos previstos en la Ley General de Desarrollo Social. En este sentido, la propuesta podría ser consistente con los antecedentes en los que se ha aplicado.

D. Comentarios sobre la propuesta de Proyecto de Decreto de la Declaratoria de Zonas de Atención Prioritaria

Comentarios

Como se señaló en líneas anteriores, la presente consulta atiende estrictamente a comentarios jurídicos; toda vez, que los aspectos técnicos de fondo respecto de la determinación de criterios y conceptos utilizados para la determinación de las ZAP; así como, los criterios económicos para fijar montos correspondientes a los subsidios en materia de vivienda, pudieran corresponder a otro ámbito de estudios.

Como se ha mencionado, las funciones y tareas del Centro de Estudios de Derecho e Investigaciones Parlamentarias, de conformidad con el artículo 43 en su inciso a) son:

- ... Llevar a cabo investigaciones y estudios jurídicos de carácter histórico, comparativo y sociojurídico sobre instituciones parlamentarias, instituciones



**"LXV La Legislatura de la Paridad, la Inclusión y la Diversidad"
"2022, Año de Ricardo Flores Magón"**

públicas, derecho público, derecho privado, derecho social y, en general, sobre cualquier rama o disciplina afín, que contribuyan al ejercicio de las funciones legislativas;

Por lo tanto, desde el aspecto jurídico la propuesta que es objeto de análisis pudiera ser consistente con el marco constitucional y normativo que prevé su emisión, como se ha argumentado en líneas anteriores.

Sin embargo, tanto la Declaración de zonas de atención prioritaria como la Estimación del monto de recursos federales para cumplimentar la política de subsidios en materia de vivienda y de suelo para el ejercicio fiscal 2023 establecen, de fondo, implicaciones financieras y presupuestales, para lo que podría ser conveniente que en el proceso legislativo se considere la opinión que emita el Centro de Estudios de las Finanzas Públicas, en términos de lo dispuesto por los artículos 18, párrafo tercero de la Ley Federal de Presupuesto y Responsabilidad Hacendaria y 42 del Estatuto de la Organización Técnica y Administrativa y del Servicio de Carrera de la Cámara de Diputados, que señalan:

Artículo 18.- ...

...

Las comisiones correspondientes del Congreso de la Unión, al elaborar los dictámenes respectivos, realizarán una valoración del impacto presupuestario de las iniciativas de ley o decreto, con el apoyo del Centro de Estudios de las Finanzas Públicas de la Cámara de Diputados, y podrán solicitar opinión a la Secretaría sobre el proyecto de dictamen correspondiente.

...

Artículo 42.- El Centro de Estudios de las Finanzas Públicas tiene las funciones y tareas siguientes:

a) a b) ...



**"LXV La Legislatura de la Paridad, la Inclusión y la Diversidad"
"2022, Año de Ricardo Flores Magón"**

- c) Analizar las iniciativas de presupuesto, Ley de Ingresos, leyes fiscales y Criterios Generales de Política Económica que presente el Ejecutivo a la Cámara, así como el Informe y las Tarifas de comercio exterior y, en general, sobre los aspectos comprendidos en el segundo párrafo del artículo 131 constitucional, que presente el mismo Ejecutivo. El Centro recibirá las iniciativas mencionadas por conducto de las comisiones correspondientes de la Cámara;
- d) Elaborar los análisis, proyecciones y cálculos que le sean requeridos por las comisiones sobre el tema de finanzas públicas;
- e) Proporcionar a las comisiones de la Cámara, a los grupos parlamentarios y a los diputados la información que requieran para el ejercicio de sus funciones constitucionales en materia de finanzas públicas;
- f) a m) ...

Por lo anterior, es posible señalar que para el estudio de la viabilidad y pertinencia del contenido de la propuesta que se considera, se podría requerir una valoración más amplia que la estrictamente legal a cargo de este Centro, de conformidad con las facultades específicas atribuidas en el Estatuto de la Organización Técnica y Administrativa y del Servicio de Carrera de la Cámara de Diputados y demás normativa aplicable.

V. CONCLUSIONES

1. La propuesta de Proyecto de Decreto de la Declaratoria de Zonas de Atención Prioritaria, en su intención general, podría no ser contraria a las normas constitucionales, como ya lo hemos argumentado en los *Comentarios jurídicos*.
2. La propuesta de Proyecto de Decreto de la Declaratoria de Zonas de Atención Prioritaria, en su intención general, podría no ser contraria al marco jurídico que regula la emisión del Presupuesto de Egresos de la Federación, en general, y la declaración de las zonas de atención prioritaria, en particular, como ya hemos argumentado en los *Comentarios jurídicos*.



**"LXV La Legislatura de la Paridad, la Inclusión y la Diversidad"
"2022, Año de Ricardo Flores Magón"**

3. La propuesta de Proyecto de Decreto de la Declaratoria de Zonas de Atención Prioritaria, en su intención general, pudiera tener antecedente en las previsiones efectuadas dentro del Presupuesto de Egresos de la Federación para el ejercicio 2022, como se ha argumentado en los *Comentarios jurídicos*.
4. Sin embargo, no se omite señalar que la procedencia del contenido del proyecto de Decreto de Declaración de Zonas de Atención Prioritaria; así como, el de la Estimación del monto de los recursos federales requeridos para cumplimentar la política de subsidios del Gobierno Federal en materia de vivienda y de suelo para el ejercicio fiscal 2023, pudieran corresponder a una materia que impacta esencialmente el aspecto presupuestario; por lo que, podrían requerir de la opinión del Centro de Estudios de las Finanzas Públicas.

VI. REFERENCIAS

1. *Normativa nacional*

Constitución Política de los Estados Unidos Mexicanos.

Ley Federal de Presupuesto y Responsabilidad Hacendaria.

Ley General de Desarrollo Social.

Ley Orgánica del Congreso General de los Estados Unidos Mexicanos.

Presupuesto de Egresos de la Federación 2022.

Reglamento de la Cámara de Diputados.

Reglamento de la Ley General de Desarrollo Social.

Estatuto de la Organización Técnica y Administrativa y del Servicio de Carrera de la Cámara de Diputados.



CÁMARA DE
DIPUTADOS
LXV LEGISLATURA

CEDIR
CENTRO DE ESTUDIOS DE DERECHO
E INVESTIGACIONES PARLAMENTARIAS



**"LXV La Legislatura de la Paridad, la Inclusión y la Diversidad"
"2022, Año de Ricardo Flores Magón"**

2. Internet y otras

Criterios Generales para la Definición de las Zonas de Atención Prioritaria 2022.

Lineamientos para el procedimiento de participación de las comisiones ordinarias en el análisis del proyecto de Presupuesto de Egresos de la Federación para el Ejercicio Fiscal 2023.

11 de octubre de 2022

Elaboró: Miguel Copil Estrada Ramírez,

Investigador "C"


Revisó: César Benavides Olivares,
Director de Estudios Parlamentarios

Dip. Miguel Sámano Peralta
Consideraciones para la elaboración de la Opinión de la Comisión de Bienestar con respecto a las Zonas de Atención Prioritaria 2023 y la estimación del monto de subsidios en materia de vivienda
 (11/10/22)

En razón de que a la Comisión de Bienestar le corresponde emitir su Opinión con respecto a determinados elementos de la propuesta de Paquete Económico para el ejercicio fiscal 2023, me permito realizar las siguientes consideraciones en los rubros señalados a continuación:

1. Con respecto a las propuestas de Zonas de Atención Prioritaria (ZAP) 2023.

Sin duda, las ZAP son de gran importancia para impulsar el desarrollo social, la inclusión y la equidad en aquellas zonas rurales y urbanas cuya población registra elevados índices de pobreza, marginación y rezagos que impiden el pleno ejercicio de sus derechos.

1.1 ZAP Rurales

La propuesta de ZAP Rurales 2023 está integrada por 1,319 municipios que registran los más altos grados de marginación, rezago social, nivel delictivo, así como las más elevadas concentraciones de pobreza extrema, población indígena y afroamericana. Sin embargo, al compararla con las ZAP Rurales de los ejercicios fiscales 2021 y 2022, se observa una disminución gradual de los municipios considerados a nivel nacional:

| ZAP RURALES | | | | |
|---|--|--|-----------------------|----------------------|
| | Aprobado 2021 | Aprobado 2022 | Propuesta 2023 | Diferencia 2022-2023 |
| Municipios a nivel nacional | 1,565 | 1,389 | 1,319 | -70 |
| Municipios mexicanos | 50 | 32 | 42 | +10 |
| Municipios del Distrito 1 del Estado de México | Acambay Aculco Morelos Polotitlán | Morelos Polotitlán Soyaniquilpan | Morelos Polotitlán | -1 |

Si bien para el próximo año en el Estado de México se incrementa el número de municipios, la cifra aún está por debajo de lo registrado en el 2021. En cuanto al Distrito 1, que tengo el honor de representar en la Cámara de Diputados, se aprecia una tendencia a la baja, toda vez que en 2021 estaban incluidos 4 municipios, en 2022 se redujo a 3 y para el 2023 se proyectan tan solo 2.

Dip. Miguel Sámano Peralta
Consideraciones para la elaboración de la Opinión de la Comisión de
Bienestar con respecto a las Zonas de Atención Prioritaria 2023 y la
estimación del monto de subsidios en materia de vivienda
(11/10/22)

Por lo que reitero la importancia de que la Secretaría de Bienestar amplíe la información con respecto a qué pasó con los municipios que ya no fueron considerados como ZAP Rurales para el 2023, ya que se podría inferir que éstos disminuyeron sus niveles de marginación, rezago social, pobreza extrema e índices delictivos, cuando en los hechos -al visitar las comunidades- se siguen observando importantes desafíos en estas materias.

1.2 ZAP Urbanas

La propuesta de ZAP Urbanas para el 2023 es de 42,489 Áreas Geoestadísticas Básicas (AGEBS) ubicadas en 4,492 localidades urbanas de 2,372 municipios, las cuales presentan altos grados de marginación, rezago social, así como un porcentaje de personas en condición de pobreza mayor al 34% o están ubicadas en municipios considerados como ZAP Rurales. Si bien se incrementa la cantidad de municipios y localidades, no sucede lo mismo con el número de AGEBS, como se puede ver en la siguiente tabla:

| ZAP URBANAS | | | |
|---|---------------|----------------|------------|
| | Aprobado 2022 | Propuesta 2023 | Diferencia |
| AGEBS a nivel nacional | 47,596 | 42,489 | - 5,107 |
| Localidades a nivel nacional | 4,354 | 4,492 | + 138 |
| Municipios a nivel nacional | 2,261 | 2,372 | + 111 |
| AGEBS Edomés | 3,118 | 2,852 | - 266 |
| Municipios mexicanos | 111 | 116 | + 5 |
| Municipios del Distrito 1 del Estado de México | 10 | 10 | = |

Por otra parte, se observa que una de las condiciones para determinar las ZAP Urbanas para 2023 es que las AGEBS cuenten con un porcentaje de personas en condición de pobreza mayor al 34%; sin embargo, para el ejercicio fiscal en curso se consideró el porcentaje de personas en pobreza extrema y que éste fuera mayor o igual a 50%, el cual se sigue utilizando como parámetro para la determinación de las ZAP Rurales del 2023.

En ese sentido, es de suma importancia que la Secretaría de Bienestar brindara mayores elementos que justifiquen el cambio en el parámetro antes referido y cómo impactó en la determinación de las ZAP Urbanas.

2. Con respecto a la estimación del monto de recursos federales requeridos para cumplimentar la política de subsidios del Gobierno Federal en materia de vivienda y de suelo para el ejercicio 2023.

El apoyo a la vivienda es fundamental para mejorar las condiciones de vida de las familias mexicanas, especialmente de los hogares con ingresos per cápita inferiores a la Línea de Pobreza por Ingresos. Cabe destacar que de los 263 mil millones de pesos necesarios para cumplimentar la política de subsidios federales en materia de vivienda para el próximo año, el 65% se destinarán para ampliación, 28% para mejora y 7% para vivienda nueva.

| NECESIDAD | NÚMERO DE HOGARES | MONTO MÁXIMO DE RECURSOS FEDERALES (PESOS) | PORCENTAJE |
|------------------------|-------------------|--|-------------|
| Ampliación de vivienda | 1,172,228 | \$171,443,620,026.00 | 65% |
| Mejora de vivienda | 1,014,203 | \$74,165,876,331.75 | 28% |
| Vivienda nueva | 59,487 | \$17,400,482,883.00 | 7% |
| Total | 2,245,918 | \$263,009,979,240.75 | 100% |

Ahora bien, al comparar los montos máximos de recursos de los últimos años, se observa una tendencia a la alza, sobre todo en el 2020 donde se tuvo un aumento de más de 226 mil millones de pesos; pero ésta se revirtió en el actual ejercicio fiscal al registrar un decremento del orden de 67 mil millones de pesos, con respecto al 2021:

| EJERCICIO FISCAL | MONTO MÁXIMO DE RECURSOS FEDERALES (PESOS) | DIFERENCIA CON RESPECTO AL AÑO ANTERIOR DESDE 2018 |
|------------------|--|--|
| 2018 | \$42,379,584,500.00 | +\$4,286,061,500.00 |
| 2019 | \$45,972,641,840.00 | +\$3,593,057,340.00 |
| 2020 | \$272,713,436,138.00 | + \$226,740,794,298.00 |
| 2021 | \$312,289,536,382.75 | +\$39,576,100,244.75 |
| 2022 | \$244,913,274,858.75 | -\$67,376,261,524.00 |
| 2023 | \$263,009,979,240.75 | +\$18,096,704,382.00 |

Por lo anterior, valdría la pena que la Secretaría de Bienestar procure mantener la progresividad de estos recursos, a fin de afianzar el derecho de los mexicanos a acceder una vivienda digna.



Palacio legislativo, a 12 de octubre del 2022
DSA/H/104/LXV/2022

DIPUTADA ANA KARINA ROJO PIMENTEL
PRESIDENTE DE LA COMISIÓN DE BIENESTAR
P R E S E N T E

Sirva la presente para enviarte un cordial saludo y en atención a la solicitud de observaciones al documento relativo a las Zonas de Atención Prioritaria, (ZAP) 2023, en cumplimiento de los artículos 29 y 30 de la Ley General de Desarrollo Social, conforme a los Criterios Generales para la Determinación de las ZAP, emitidos por el Consejo Nacional de Evaluación de la Política de Desarrollo Social (CONEVAL), se hacen las siguientes anotaciones.

Podemos observar que de la Nota Metodológica sobre la determinación de las Zonas de Atención Prioritaria (ZAP) 2023, las de ZAP rurales (Anexo A): comprende para el siguiente año 1,319 municipios, en las 32 entidades federativas, comparado con las 1,389 comprendidas en 2022, con lo que dejan de ser considerados 70 municipios.

Asimismo, las Zonas de Atención Prioritaria Urbanas (Anexo B) 2023, quedan integradas por 42,489 Áreas Geostadísticas Básicas (AGEBS), distribuidas en 4,492 localidades urbanas de 2,372 municipios, siendo para 2022, 47,596, es decir, 5,107 menos.

bien, la metodología sobre las Zonas de Atención Prioritaria 2023, se explica en el documento que de conformidad con los criterios de resultados que para el efecto define el CONEVAL, sin embargo, no se explica el por qué la baja en la integración de municipios a las ZAPs, más, si consideramos el aumento de la pobreza derivado de la pandemia.

000145

COMISIÓN DE BIENESTAR
130 OCT 12 2022



Del comunicado fechado el 05 de agosto del 2021, destaca el CONEVAL que "El porcentaje de la población en situación de pobreza extrema presentó un incremento de 7.0% a 8.5% entre 2018 y 2020 y el número de personas en situación de pobreza extrema aumentó de 8.7 a 10.8 millones de personas", asimismo, nuestro país atraviesa la mayor inflación en las últimas décadas llegando casi al 9%, lo que, sin duda, afecta directamente la canasta básica, generando más pobreza en todo el país.

De acuerdo con el Consejo, en los Criterios Generales para la Determinación de las Zonas de Atención Prioritaria 2023, "en el contexto de la contingencia sanitaria ocasionada por el virus SARS-CoV-2 (COVID-19), se recomienda utilizar la información que proveen las herramientas de análisis del contexto territorial, que el CONEVAL puso a disposición del público: **la Plataforma para el análisis territorial de la pobreza**" misma que no se lee su aplicación en la Nota Metodológica, lo que pudo impactar en el número de municipios que no fueron considerados.

En el mismo orden de ideas, observamos que uno de los elementos que se consideró en la determinación de las ZAP rurales fue el **alto índice delictivo**, lo que no se aprecia en las ZAP urbanas. Derivado del incremento desmedido de la delincuencia en estas últimas, debería también considerarse como unos de los elementos por el alto impacto que tiene en los municipios.

Por último, es importante destacar que el mismo documento señala la importancia de **contemplar estrategias de acción de carácter regional** que permitan dinamizar y maximizar los efectos de la inversión pública en infraestructura, por lo que es transcendental que se implementan **criterios regionales de la ZAPs** que propicien la concurrencia de los diferentes órdenes de gobierno, para evitar dispersión de proyectos y programas.




CÁMARA DE
DIPUTADOS
LXV LEGISLATURA

DANIELA SORAYA ÁLVAREZ HERNÁNDEZ
DIPUTADA FEDERAL

Como sabemos el objetivo primordial es el de dirigir las acciones más urgentes para superar las marcadas insuficiencias y rezagos en el ejercicio de los derechos para el desarrollo social y fortalecer el desarrollo regional equilibrado.

Atentamente


Daniela Álvarez Hernández
Diputada Federal





JAVIER HUERTA JURADO
DIPUTADO FEDERAL

Palacio Legislativo de San Lázaro, a 12 octubre de 2022.
Asunto: Propuesta de Zonas de Atención Prioritaria 2023

Lic. Ana Karina Rojo Pimentel

Diputada Presidenta de la Comisión de Bienestar

Presente

Por este medio, con fundamento en los artículos 29, 30, 31 y 43 fracción III de la Ley General de Desarrollo Social, 29 de su Reglamento, 61 de la Ley de Vivienda, 157 del Reglamento de la H. Cámara de Diputados y en atención al oficio de fecha 29 de septiembre de 2022 dónde se solicita la opinión respecto a la Propuesta de Zonas de Atención Prioritaria 2023 que presenta la Secretaría del Bienestar informo lo siguiente:

Derivado del análisis del listado de zonas de atención prioritarias rurales 2023 que emite la Secretaría del Bienestar y con el objetivo de garantizar el pleno ejercicio de los derechos para el desarrollo social, al establecer como prioritarios y de interés público los programas dirigidos a dichas zonas, hago de su conocimiento que los municipios de zonas rurales que conforman el Distrito 3 son Coyotepec, Teoloyucan y Tepotzotlán, los cuales presentan altos índices de marginación, rezago social, alto índice de concentración de población indígena, afromexicana, pobreza extrema y un alto índice delictivo, razón por la cual se requiere un aumento de presupuesto para crear un nuevo modelo económico y social para el bienestar.

En el listado de zonas de atención prioritaria urbanas 2023, además de los municipios anteriormente señalados, se agregan los Municipios de Melchor Ocampo y Cuautitlán en los cuales se conjugan diversos aspectos de carácter social como infraestructura y servicios, en este sentido se requiere un aumento de presupuesto para crear acciones que disminuyan el índice de marginación, pobreza e índice delictivo y aumenten los servicios de salud, la educación, actividades culturales entre otros.

Sin otro particular, le envío un cordial saludo.

ATENTAMENTE

Av. Congreso de la Unión No. 66, Col. El Parque. Alcaldía Venustiano Carranza, C.P. 15960,
Ciudad de México, Edificio B, 3° Piso, Tel. 55 50360000 Ext. 61427/61426

000147
Handwritten signature and stamp

Palacio Legislativo, San Lázaro, 12 de octubre de 2022.

**ASUNTO: SE REMITE OPINIÓN RESPECTO A
LAS ZONAS DE ATENCIÓN PRIORITARIA
2023**

**DIP. ANA KARINA ROJO PIMENTEL
PRESIDENTA DE LA COMISIÓN DE BIENESTAR**

PRESENTE

Derivado de la solicitud para generar la opinión respecto a las Zonas de Atención Prioritaria 2023, al respecto, me permito remitir lo siguiente:

- De acuerdo al apartado QUINTO de la Nota Metodológica sobre la Determinación de Zonas Prioritarias Rurales, en el cual hace referencia que se tomó en cuenta que *la pobreza y la desigualdad* son las primeras causas estructurales de la violencia, por lo que se identificaron aquellos municipios con mayor cantidad de delitos de alto impacto para su incorporación a la propuesta de ZAP Rurales, misma que señalan 7 subtipos de delitos aludiendo al siguiente subtipo de delitos:

| Delitos Alto Impacto | Bien Jurídico afectado | Tipo de Delito | Subtipo de Delito |
|----------------------|-----------------------------------|-----------------------|--|
| 1 | La vida y la integridad corporal | Homicidio | Homicidio doloso |
| 2 | Libertad personal. | Secuestro | Secuestro |
| 3 | La libertad y la seguridad sexual | Abuso sexual | Abuso sexual |
| 4 | El patrimonio | Robo | Robo de vehículo automotor (modalidad con violencia) |
| 5 | La familia | Violencia familiar | Violencia familiar |
| 6 | La sociedad | Corrupción de menores | Corrupción de menores |
| 7 | Otros | Narcomenudeo | Narcomenudeo |

Tel. 50360000 ext. 61114 ☎
Edificio B, Piso 2, Oficina 149, 1er piso. Av. Congreso de la Unión 66,
El parque, Venustiano Carranza, Ciudad de México. Cp. 15960 📍
pedro.ortega@diputados.gob.mx ✉

Pedro Ortega 🗣
pedro_ortega_x 📷
@PedroOrtegaFon 🐦
@dip.pedroortega 📺



morena
La esperanza de México



Se sugiere atentamente que tanto en las zonas rurales como en las zonas urbanas se incorpore la totalidad de los 46 municipios que conforman el *Estado de Guanajuato*, debido a que se ha convertido en un estado de sitio que asemeja una situación de guerra para la población guanajuatense. Como bien lo señalan algunos autores:

“Guanajuato vive una oleada de violencia sin precedentes que va más allá del fenómeno de los asesinatos, de por sí desbordado y alarmante, y muestra, más bien, un patrón estructural y complejo, hecho de múltiples descomposiciones. Este análisis se centra en la incidencia de crímenes de alto impacto, especialmente los homicidios dolosos y las desapariciones, pero como premisa cabe destacar el contexto persistente de violencia estructural en la entidad. Esta se relaciona con la agudización de las desigualdades entre sectores de la población que “produce un daño en la satisfacción de las necesidades humanas básicas (supervivencia, bienestar, identidad o libertad) como resultado de los procesos de estratificación social, es decir, sin necesidad de formas de violencia directa.” [Énfasis añadido] (Laurzo, Fabricio, 2020)

Lo anterior, ha generado que el tema, trascienda a que la calidad de vida, sea una constante vulneración de las personas que habitan Guanajuato, ya que, como señalan algunas notas periodísticas *“Si fuese país, Guanajuato sería de los más violentos del mundo”*.

Asimismo, la realidad de la cultura de la denuncia es casi nula debido al tema de impunidad que se vive en el Estado de Guanajuato, pues la cifra negra estimada para el estado, es que “el porcentaje de delitos que no fueron denunciados o que no derivaron en una carpeta de investigación, fue de 92.4, poco por debajo del promedio nacional de 93.2%, siendo los robos, los daños a propiedad, los delitos sexuales, la extorsión, el fraude y el secuestro los menos denunciados” (INEGI, 2020).

Por lo que, el contexto que se vive en cada espacio del Estado de Guanajuato, requiere una visión integral y atención prioritaria para contrarrestar la violencia que está generando mayores índices de pobreza, es decir, actualmente, ha incrementado el nivel de pobreza en distintos municipios del estado, ejemplo de ello, es León, Guanajuato, que en los últimos 10 años pasó a ocupar el PRIMER LUGAR, con mayor número de personas en situación de pobreza de México de acuerdo a los datos arrojados por el CONEVAL.

Tel. 50360000 ext. 61114 ☎
Edificio B, Piso 2, Oficina 149, 1er piso. Av. Congreso de la Unión 66, ☎
El parque, Venustiano Carranza, Ciudad de México. Cp. 15960

pedro.ortega@diputados.gob.mx ✉

Pedro Ortega 🇲🇽

pedro_ortega_x 📷

@PedroOrtegaFon 🐦

@dip.pedroortega 📺



morena
La esperanza de México



Por otro lado, se reitera que, en función a la incorporación sobre la tasa de incidencia delictiva, se toma en cuenta únicamente la categoría del homicidio, no obstante, a pesar de que no esté tipificado el feminicidio en la mayoría de las entidades federativas, es necesario, que se visibilice esta categoría, como acción fundamental para que las políticas públicas se diseñen para resolver problemas estructurales.

Sin otro particular, reciba un cordial saludo.

ATENTAMENTE

Pedro David Ortega Fons

Tel. 50360000 ext. 61114 ☎
Edificio B, Piso 2, Oficina 149, 1er piso, Av. Congreso de la Unión 66, 📍
El parque, Venustiano Carranza, Ciudad de México. Cp. 15960
pedro.ortega@diputados.gob.mx 📧

Pedro Ortega 🇲🇽
[pedro_ortega_x](#) @
[@PedroOrtegaFon](#) 🐦
[@dip.pedroortega](#) 📺



morena
La esperanza de México



Tel. 50360000 ext. 61114 ☎
Edificio B, Piso 2, Oficina 149, 1er piso. Av. Congreso de la Unión 66,
El parque, Venustiano Carranza, Ciudad de México. Cp. 15960 📍
pedro.ortega@diputados.gob.mx ✉

Pedro Ortega 🗣
pedro_ortega_x 📷
@PedroOrtegaFon 🐦
@dip.pedroortega 📺





Héctor Chávez Ruiz
Diputado Federal

"LXV la Legislatura de la Paridad, la Inclusión y la Diversidad"
Palacio Legislativo de San Lázaro, 12 de Octubre, 2022

DIP. ANA KARINA PIMENTEL
PRESIDENTA DE LA COMISIÓN DEL BIENESTAR
DE LA CAMARA DE DIPUTADOS

PRESENTE.

Me permito enviarle un cordial saludo, al tiempo que le hago llegar a través de este medio mi opinión sobre las Zonas de Atención Prioritarias para que sea anexada a la opinión general de la comisión que usted dignamente preside.

Agradeciéndole su atención a la presente, reciba usted mi cordial saludo.



**CÁMARA DE
DIPUTADOS**
LEY LEGISLATURA

OPINIÓN DEL DIP. HÉCTOR CHÁVEZ RUIZ SOBRE LAS ZONAS DE ATENCIÓN PRIORITARIA

De acuerdo con el artículo 29 de la Ley General de Desarrollo Social (LGDS), se consideran Zonas de Atención Prioritaria a "las áreas o regiones, sean de carácter predominantemente rural o urbano, cuya población registra índices de pobreza, marginación que indica la existencia de marcadas insuficiencias y rezagos en el ejercicio de los derechos para el desarrollo social." Su determinación se orientará por los criterios de resultados que para tal efecto define el Consejo Nacional de Evaluación de la Política de Desarrollo Social (CONEVAL). Asimismo, el artículo 29 del Reglamento de la LGDS establece que, la Secretaría de Bienestar del Gobierno Federal es la encargada de determinar las Zonas de Atención Prioritaria anualmente, con el propósito de dirigir las acciones más urgentes para superar las marcadas insuficiencias y rezagos en el ejercicio de los derechos para el desarrollo social y fortalecer el desarrollo regional equilibrado. En este sentido, es atribución del CONEVAL proveer de los criterios generales a considerar para orientar dicha determinación.

El artículo 30 de la LGDS señala que el Ejecutivo Federal revisará anualmente las Zonas de Atención Prioritarias y que, para ello, deberá tener como referente las evaluaciones de resultados de los estudios de medición de la pobreza que emita el CONEVAL. De igual forma, se establece que la Cámara de Diputados, al aprobar el Presupuesto, hará la Declaratoria de Zonas de Atención Prioritaria, la cual deberá publicarse en el Diario Oficial de la Federación, junto con el decreto del Presupuesto de Egresos de la Federación. Por su parte, el artículo 30 del Reglamento de la LGDS establece que la Secretaría de Bienestar dará a conocer los distintos instrumentos de política social y los procedimientos que se utilicen para la determinación de las Zonas de Atención Prioritaria.



**CÁMARA DE
DIPUTADOS**
LXV LEGISLATURA

De acuerdo con el artículo 36 de la LGDS, el CONEVAL tiene la facultad y responsabilidad de establecer los Lineamientos y criterios para la definición, identificación y medición de la pobreza. Asimismo, la información que deberá emplearse será la que genere el Instituto Nacional de Estadística y Geografía (INEGI), tomando en consideración al menos los siguientes indicadores:

- Ingreso corriente per cápita
- Rezago educativo promedio en el hogar
- Acceso a los servicios de salud
- Acceso a la seguridad social
- Calidad y espacios de la vivienda
- Acceso a los servicios básicos en la vivienda
- Acceso a la alimentación nutritiva y de calidad
- Grado de cohesión social
- Grado de accesibilidad a carretera pavimentada

Para el caso del estado de Hidalgo y de acuerdo con los resultados de la medición de la pobreza 2018, el 43.8% de la población de la entidad vivía en situación de pobreza, es decir, 1, 311,100 personas, aproximadamente. De este universo, el 37.8% (cerca de 1, 129,600 personas) estaba en situación de pobreza moderada, mientras que el 6.1% de la población se encontraba en situación de pobreza extrema (alrededor de 181,500 personas). El porcentaje de pobreza en Hidalgo es 1.9 puntos porcentuales mayor que el porcentaje nacional (41.9%).

En ese mismo año, el porcentaje de población vulnerable por carencias sociales en Hidalgo fue de 38.9%, es decir, 1, 162,100 personas, aproximadamente, presentaron al menos una carencia. Al mismo tiempo, 3.8% de la población era vulnerable por ingresos, lo que



**CÁMARA DE
DIPUTADOS**
LXV LEGISLATURA

significa que alrededor de 113,600 personas no tenían los ingresos suficientes para satisfacer sus necesidades básicas.

Finalmente, según datos del CONEVAL la población no pobre y no vulnerable de la entidad federativa representó el 13.5%, aproximadamente 403,500 personas, que si la comparamos con los más de 3 millones de Hidalguenses resulta ser un porcentaje sumamente bajo, y que nos da un parámetro de que es lo que se tiene que mejorar.

Además de lo anteriormente expuesto hay que señalar que en Hidalgo se encuentran 459 localidades que fueron clasificadas por el CONEVAL con un alto grado de Rezago Social, estas zonas se distribuyen en 66 de los 84 municipios de del estado de Hidalgo, lo que significa que en el 79 por ciento del estado existen carencias, de acuerdo con el Índice de Rezago Social (ISR) 2020, por lo que considero necesario que se tomen en cuenta los siguiente al momento de que esta comisión emita su opinión sobre las ZAP.

Por lo que es de suma importancia que las zonas de atención prioritaria y en especial las zonas rurales, se analicen desde el ámbito de local, ya que estas son evaluadas desde una perspectiva nacional lo que hace que muchas de las problemáticas sociales no sean tan visibles, lo que ocasiona que muchas zonas que se encuentran en un alto rezago social no sean consideradas en las lista de Zonas de Atención Prioritaria Rurales en el estado de Hidalgo y que requieren de este tipo de aportaciones para poder superar las difíciles condiciones de rezago social, económico o educativo en las que se encuentran, es por esta razón que mi propuesta es que las Zonas de Atención Prioritaria deben ser focalizadas y atendidas desde la particularidad de lo regional y no desde una visión nacional como se ha venido haciendo.

Opinión Zonas de Atención Prioritarias 2023

Respecto a la Nota Metodología sobre la Determinación de las Zonas de Atención Prioritarias (ZAP) rurales y urbanas para 2023, considero que se ha dado cumplimiento a los establecido en los artículos 29, 30, 31 y 43, fracción III, de la Ley General de Desarrollo Social. Lo anterior, en virtud de que, en el caso de las ZAP rurales se ha dado un mayor peso a los municipios que presentan los más altos índices de marginación y rezago social, altas concentración de población indígena o afroamericana, así como pobreza extrema y alto nivel delictivo; mientras que en el caso de las ZAP urbanas se dio prioridad a las Áreas Geoestadísticas Básicas (AGEB) que presentan alta concentración de personas en condiciones de pobreza o los más altos índices de marginación y rezago social.

A nivel nacional, se propone que sean los estados de Chiapas, Guerrero, Oaxaca, Veracruz y Yucatán los que tengan mayor número de municipios declarados como ZAP rural; en tanto que los estados de México, Veracruz, Guanajuato, Jalisco, Sonora, Guerrero, Oaxaca y Puebla los que tengan la mayor cantidad de AGEBS como ZAP urbanas.

| | ZAP Rurales 1,319 MUNICIPIOS | ZAP Urbanas 42,489 AGEBS |
|------------|------------------------------------|--------------------------------|
| Chiapas | 93 | 1,770 |
| Guanajuato | 22 | 2,608 |
| Guerrero | 64 | 2,225 |
| Jalisco | 14 | 2,589 |
| México | 42 | 2,852 |
| Oaxaca | 451 | 2,451 |
| Puebla | 120 | 2,114 |
| Sonora | 27 | 2,275 |
| Veracruz | 98 | 2,665 |
| Yucatán | 83 | 1,006 |

Para el caso concreto de las Entidades Federativas que integran la 2ª Circunscripción, a la cual represento, se propone un total de 153 municipios para ser declarados como ZAP Rural, y un total de 9,332 AGEBS como ZAP Urbanas.


| | ZAP Rurales | ZAP Urbanas |
|-----------------|-------------|-------------|
| Coahuila | 24 | 1,282 |
| Guanajuato | 22 | 2,608 |
| Nuevo León | 37 | 1,101 |
| Querétaro | 6 | 259 |
| San Luis Potosí | 33 | 992 |
| Tamaulipas | 8 | 1,475 |
| Zacatecas | 23 | 1,615 |
| | 153 | 9,332 |

Hago un llamado para que en la discusión del PEF 2023 se respete lo establecido el Artículo 32 de la Ley General de Desarrollo Social, referente a que los municipios, los gobiernos de las entidades federativas y el Gobierno Federal pueden convenir las acciones y destinar los recursos para la ejecución de programas especiales (por ejemplo, para reducir los delitos de alto impacto) en estas zonas.

Sin más por el momento, reciba un cordial saludo.

Atte.

Dip. Amalia García Medina





OPINIÓN ZONAS DE ATENCIÓN PRIORITARIA.

La Determinación de las Zonas de Atención Prioritaria es de suma importancia, ya que, para alcanzar un estado de bienestar integral es necesario dotar de las herramientas, apoyos y recursos necesarios a las regiones del país que se encuentran en una condición de rezago social, para de este modo, lograr que todas y todos los mexicanos tengan las mismas condiciones para salir adelante.

De acuerdo con el artículo 29 de la ley General de Desarrollo Social, se consideran Zonas de Atención Prioritaria a las áreas o regiones que sean de carácter predominantemente rural o urbano, cuya población registra índices de pobreza, marginación indicativos de la existencia de marcadas insuficiencias y rezagos en el ejercicio de los derechos".

Al analizar la nota Metodológica podemos percatarnos que la Secretaría de Bienestar del Gobierno Federal cumplió con los requisitos mínimos que la misma ley establece apeguándose así al principio de legalidad, por lo cual al analizar los anexos A y B se puede apreciar que las Zonas de Atención Prioritaria fueron identificadas de manera adecuada, considerando acertada la selección de 1319 municipios prioritarios en el ámbito rural y las 42498 AGEBS prioritarias urbanas identificadas, entre los que destaca el estado de Veracruz con 96 ZAP rurales y 2665 AGEBS ZAP urbanas.

Así mismo como representante del Distrito XIII reconozco y agradezco que se contemplen a los municipios de Carrillo Puerto, Comapa, Cotaxtla, Ignacio de la Llave y Tierra Blanca como ZAP rurales y a diversas AGEBS de los municipios de Camarón de Tejeda, Carrillo Puerto, Comapa, Cotaxtla Cuicláhuac, Huatusco, Ignacio de la Llave, Paso del Macho, Paso de Ovejas, Soledad de Doblado, Sochiapa, Tierra Blanca, Tlalixcoyan y Zentla como ZAP urbanas, ya que dichos municipios cuentan con un alto grado de marginación y es necesario dirigir acciones urgentes para superar las marcadas insuficiencias y rezagos en el ejercicio de los derechos para el desarrollo social y fortalecer el desarrollo regional equilibrado.

Finalmente me gustaría destacar la necesidad de tomar en consideración la tasa de ocupación laboral como un rasgo más para la identificación de las Zonas de Atención Prioritaria ya que el trabajo digno y bien remunerado es indispensable para alcanzar un estado óptimo de bienestar.



CÁMARA DE
DIPUTADOS
LXV LEGISLATURA

Palacio Legislativo de San Lázaro a 04 de octubre de 2022

DIP. ANA KARINA ROJO PIMENTEL
PRESIDENTA DE LA COMISIÓN DE BIENESTAR
DE LA H. CÁMARA DE DIPUTADOS
PRESENTE

Opinión del Diputado Federal Armando Reyes
Ledesma secretario de la Comisión, sobre las Zonas de Atención Prioritaria Rurales y Urbanas del País, con el Proyecto de Decreto y la Estimación del monto de recursos federales de vivienda 2023.

El que suscribe, señala que previo análisis y lectura de los documentos que amablemente nos hicieron llegar en lo que respecta al *Anexo A LISTADO DE ZONAS DE ATENCIÓN PRIORITARIA RURALES* son

| CLASE DE ENTIDAD FEDERATIVA | CLASE DE MUNICIPIO | NOMBRE DE ENTIDAD FEDERATIVA | NOMBRE DE MUNICIPIO | GRADO DE MARGINACIÓN SOCIAL 2010 | GRADO DE REZAGO SOCIAL 2010 | POBLACIÓN POR HABITANTE EN EL 2010 | ÍNDICE DE DESARROLLO HUMANO 2010 | MUNICIPIOS RURALES O URBANOS | UNIDADES RURALES O URBANAS |
|-----------------------------|--------------------|------------------------------|---------------------|----------------------------------|-----------------------------|------------------------------------|----------------------------------|------------------------------|----------------------------|
| | | | | | | | | | |

las siguientes:

Estamos DE ACUERDO en la información derivada de dichos informes, sin embargo, añadimos que pese a los bajos índices de marginación hay un aumento en la Violencia y la inseguridad en todos los municipios de Baja California, para lo cual creemos que deben tomarse en cuenta más lineamientos para combatir estos problemas.

Anexo B.- DE ZONAS DE ATENCIÓN PRIORITARIA RURALES Y URBANAS

Como sabemos estas zonas tienen grados muy altos en cuanto a Marginación y Rezago Social ya que el porcentaje de personas en pobreza extrema es mayor o igual al 50%

COMISIÓN DE BIENESTAR
 OCT 4 PM 1 24
 H. CÁMARA DE DIPUTADOS
 0040130



**CÁMARA DE
DIPUTADOS**
LXV LEGISLATURA

asimismo, estamos **DE ACUERDO** con la información presentada sobre los municipios donde la mayoría de la población es de origen indígenas o afro mexicanos; por lo cual un servidor declara seguir trabajando en beneficio de estas comunidades

| Código del Municipio | Código de Municipio | Código de Localidad | Municipio de Origen | Municipio de Destino | Clave de Destino |
|----------------------|---------------------|---------------------|---------------------|----------------------|---------------------------------------|
| 02 | 02001 | 020010001 | BAJA CALIFORNIA | ENSENADA | ENSENADA |
| 02 | 02004 | 020041015 | BAJA CALIFORNIA | TEHUANA | EL RINCO |
| 02 | 02004 | 020041003 | BAJA CALIFORNIA | TEHUANA | VEGA DEL CAMPO |
| 02 | 02004 | 020041004 | BAJA CALIFORNIA | TEHUANA | LOMAS DE SAN PEDRO |
| 02 | 02004 | 020041077 | BAJA CALIFORNIA | TEHUANA | VALLE DE LAS PALMAS (TAPAJE 1) |
| 02 | 02008 | 020080001 | BAJA CALIFORNIA | PLAYAS DE ROSARITO | PLAYAS DE ROSARITO |
| 02 | 02005 | 020050001 | BAJA CALIFORNIA | PLAYAS DE ROSARITO | PRIMO TAPIA |
| 02 | 02005 | 020050001 | BAJA CALIFORNIA | PLAYAS DE ROSARITO | SAN QUINTIN |
| 02 | 02009 | 020090000 | BAJA CALIFORNIA | SAN QUINTIN | CAMALU |
| 02 | 02006 | 020060002 | BAJA CALIFORNIA | SAN QUINTIN | COLONIA LOMAS DE SAN RAFAEL (TROMBON) |
| 02 | 02006 | 020060003 | BAJA CALIFORNIA | SAN QUINTIN | COLONIA PUERTO RIA |
| 02 | 02006 | 020060011 | BAJA CALIFORNIA | SAN QUINTIN | EL CENIZAL OTI |
| 02 | 02008 | 020080004 | BAJA CALIFORNIA | SAN QUINTIN | EMILIANO ZAPATA |
| 02 | 02006 | 020060004 | BAJA CALIFORNIA | SAN QUINTIN | LAZARO CARDENAS |
| 02 | 02006 | 020060005 | BAJA CALIFORNIA | SAN QUINTIN | SANTA FE |
| 02 | 02006 | 020060006 | BAJA CALIFORNIA | SAN QUINTIN | VICENTE GUERRERO |



**CÁMARA DE
DIPUTADOS**
LXV LEGISLATURA

| | | | | | | | |
|----|-------|-----------|-----------------|----------|--|--|-----------|
| 02 | 02001 | 020010114 | BAJA CALIFORNIA | ENSENADA | FRANCISCO ZARCO (VALLE DE GUADALUPE) | 0106, 2943, 0408 | 020010114 |
| 02 | 02001 | 020010130 | BAJA CALIFORNIA | ENSENADA | RODOLFO BARRON BANDERAS TABOADA (MANSADERO) | 0045, 1098, 1109, 1113, 1138, 1275, 1324, 1344, 1388, 1503, 1574, 1802, 1854, 1894, 1899, 1483, 1788, 1867, 2024, 2053, 2098, 2304, 2427, 2524, 2694, 2820, 2883, 2977, 3271, 3300, 3340, 3388, 3134, 3444, 3180, 3153, 3270, 3774, 3918 | 020010130 |
| 02 | 02001 | 020010105 | BAJA CALIFORNIA | ENSENADA | LICEDO PUNTA CON RAYT (PUNTA COLONIA) | 1630, 1840, 1847, 0904, 0940, 0970 | 020010105 |
| 02 | 02001 | 020010100 | BAJA CALIFORNIA | ENSENADA | RURAL DEL CASERIO NUEVO (CASA MARRÓN) | 1046, 1090, 0968, 1074, 2249 | 020010100 |
| 02 | 02001 | 020010103 | BAJA CALIFORNIA | ENSENADA | SAN VICENTE | 1018, 2307, 3170, 3180, 3197, 3504 | 020010103 |
| 02 | 02001 | 020010107 | BAJA CALIFORNIA | ENSENADA | EL VALLE DE LOS ANGELES | 0284, 1437, 2093, 2250, 2316, 2339, 2401, 2488, 2498, 2498 | 020010107 |
| 02 | 02001 | 020010106 | BAJA CALIFORNIA | ENSENADA | LAZARO CALDERAS (VALLE DE LA TRINIDAD) | 1823, 0201, 0204, 0210, 0223, 0234, 0260 | 020010106 |
| 02 | 02001 | 020010103 | BAJA CALIFORNIA | ENSENADA | RANCHO ESCOBAR BUENA VISTA DEL SCRIBALTO | 1103, 1080, 1080, 1772, 1707, 1791, 1604, 2275, 0520, 0704, 0702 | 020010103 |
| 02 | 02002 | 020020001 | BAJA CALIFORNIA | MEXICALI | MEXICALI | 0007, 0108, 0174, 0184, 0394, 0209, 0303, 0410, 0419, 0704, 0704, 0720, 2384, 2482, 2490, 2504, 2140, 3183, 3184, 3189, 3012, 3040, 3050, 3014, 3030, 4172, 4191, 4204, 4210, 4250, 4274, 4384, 4399, 4504, 4502, 4512, 4750, 4750, 4800, 4810, 4804, 4804, 4802, 4804, 5200, 5220, 5244, 5264, 5811, 5772, 5787, 5791, 5804, 5840, 5852, 5864, 6207, 6204, 6210, 6242, 6263, 6400, 6400, 6510, 6520, 6544, 6554, 6552, 6554, 6208, 6210, 6210, 6214, 7016, 7024, 7074, 7100, 7200, 7371, 7377, 7384, 7394, 7700, 8100, 8270, 8317 | 020020001 |
| 02 | 02002 | 020020110 | BAJA CALIFORNIA | MEXICALI | COLONIA VILLAS AJO (CARRANZA LA CARRANZA) | 2700, 2710 | 020020110 |
| 02 | 02002 | 020020111 | BAJA CALIFORNIA | MEXICALI | VILLAS GUERRERO | 4200 | 020020111 |
| 02 | 02002 | 020020130 | BAJA CALIFORNIA | MEXICALI | CERCA DE CALON DELTA | 3100 | 020020130 |
| 02 | 02002 | 020020180 | BAJA CALIFORNIA | MEXICALI | CERCA DE CALON DELTA | 2974, 3121, 3276, 3266, 3290 | 020020180 |
| 02 | 02002 | 020020187 | BAJA CALIFORNIA | MEXICALI | CERCA DE CALON DELTA | 2974, 3121, 3276, 3266, 3290 | 020020187 |
| 02 | 02002 | 020020182 | BAJA CALIFORNIA | MEXICALI | EL RIO DE SAN JUAN | 2974, 3121, 3276, 3266, 3290 | 020020182 |
| 02 | 02002 | 020020185 | BAJA CALIFORNIA | MEXICALI | MEXICALI DE CALON DELTA | 3100 | 020020185 |
| 02 | 02002 | 020020207 | BAJA CALIFORNIA | MEXICALI | EL RIO DE SAN JUAN | 2974 | 020020207 |
| 02 | 02002 | 020020211 | BAJA CALIFORNIA | MEXICALI | EL RIO DE SAN JUAN | 2974, 3121, 3276, 3266, 3290 | 020020211 |
| 02 | 02002 | 020020217 | BAJA CALIFORNIA | MEXICALI | MEXICALI DE CALON DELTA | 3100 | 020020217 |
| 02 | 02002 | 020020214 | BAJA CALIFORNIA | MEXICALI | MEXICALI DE CALON DELTA | 3100 | 020020214 |
| 02 | 02002 | 020020406 | BAJA CALIFORNIA | MEXICALI | BENITO JUAREZ (RANCHO TEODILLOS) | 2074, 2074 | 020020406 |
| 02 | 02002 | 020020408 | BAJA CALIFORNIA | MEXICALI | POBLADO FRANCISCO | 3110 | 020020408 |
| 02 | 02002 | 020020401 | BAJA CALIFORNIA | MEXICALI | CERCA DE CALON DELTA (CERCA DEL CUCUENCO Y BETA) | 2041, 2072, 2100, 0724 | 020020401 |
| 02 | 02003 | 020030001 | BAJA CALIFORNIA | TECATE | TECATE | 0010, 0020, 0034, 0010, 0070, 0048, 0080, 0410, 0420, 0444, 0450, 0462, 0470, 0482, 0490, 0504, 0514, 0520, 0540, 0552, 0567, 0642, 0657, 0661, 0716, 1071, 1080, 1090, 1100, 1110, 1120, 1130, 1137, 0990, 1162, 1200, 1301, 1410, 1420, 1430, 1442, 1457, 1461, 1470, 1480, 1527, 1540, 1550, 1610, 1620, 1630, 1644, 1654, 1660, 1670, 1680, 1690, 1700 | 020030001 |
| 02 | 02003 | 020030105 | BAJA CALIFORNIA | TECATE | LUIS ECHEVERRIA ALVAREZ (EL MONDO) | 1310, 1324, 1334, 1340, 1350, 1364, 1372, 1387, 1391 | 020030105 |
| 02 | 02003 | 020030200 | BAJA CALIFORNIA | TECATE | EL VALLE DE LOS ANGELES | 2200, 1400, 1410, 1420, 1434, 1424, 1424 | 020030200 |
| 02 | 02003 | 020030203 | BAJA CALIFORNIA | TECATE | EL VALLE DE LOS ANGELES | 2200, 1400, 1410, 1420, 1434, 1424, 1424 | 020030203 |
| 02 | 02004 | 020040001 | BAJA CALIFORNIA | TLIJANA | TLIJANA | 0002, 0001, 0117, 0124, 0410, 0437, 0511, 0507, 0707, 0770, 0804, 0831, 0900, 0910, 1270, 1340, 1381, 1390, 1647, 1654, 1750, 1764, 1804, 1810, 1810, 1824, 1834, 1844, 1870, 1900, 1910, 1940, 2024, 2064, 2274, 2280, 2044, 2370, 2440, 2411, 2670, 2653, 2660, 2777, 2830 | 020040001 |

ATENTAMENTE

DIP. FED. ARMANDO REYES LEDESMA

**OPINIÓN RESPECTO A LA PROPUESTA DE ZONAS DE ATENCIÓN
PRIORITARIAS, TANTO RURALES COMO URBANAS 2023, DE LA COMISIÓN DE
BIENESTAR**

En la propuesta de declaratoria, la cobertura de las Zonas ZAP para el estado de Guanajuato tiene una reducción al contar con un número menor número de AGEBS para ZAP Urbanas, así como un menor número de municipios para ZAP Rural.

En esta disminución, se destaca la eliminación de Zonas ZAP Rurales para los municipios de: Celaya, Irapuato, Cuerámbaro, Comonfort y Jaral del Progreso. Mientras que se adicionan los municipios de Acámbaro y Pueblo Nuevo.

Tabla 1. Comparación elementos ZAP rural 2022 vs ZAP rural 2023

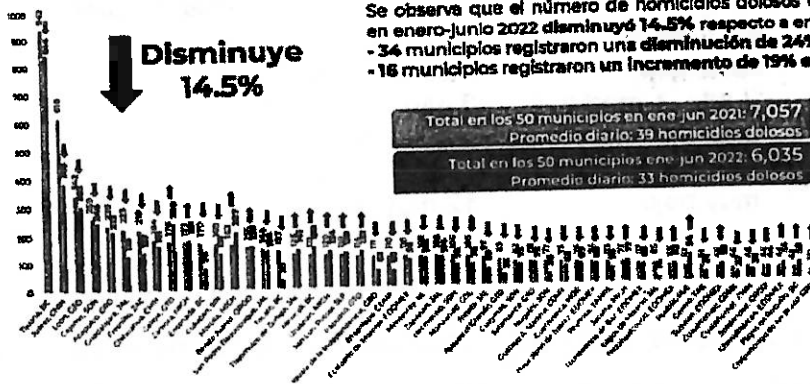
| | 2022 | 2023 | Notas |
|-------------------------------|---------------------------------------|-----------------------------|--|
| Municipios | 25 | 22 | Para 2023 se descartan Celaya, Comonfort, Cuerámbaro, Irapuato y Jaral del Progreso; pero se adicionan Acámbaro y Pueblo Nuevo |
| Nivel delictivo | 23 nivel alto y 2 nivel bajo | 19 altos, 1 medio y 2 bajo | |
| Grado de marginación | 3 alto, 1 medio, 7 bajo y 11 muy bajo | 3 alto, 7 bajo 12 muy bajo | |
| Grado de rezago social | 3 medio, 8 bajo, 14 muy bajo | 3 medio, 7 bajo 12 muy bajo | |

En este punto, es propicio considerar la aplicación de la metodología, y mantener a los municipios de Celaya e Irapuato dentro de los municipios ZAP Rural, considerando su nivel alto en su índice delictivo. Además, la metodología para la determinación de las ZAP Rural, utiliza como referentes principales los indicadores de Grado de Marginación por municipio 2020, elaborado por el Consejo Nacional de Población (CONAPO), el Grado de Rezago Social 2020 y el porcentaje de la población en pobreza extrema 2020, ambos generados por el CONEVAL; los municipios con mayor población indígena y

afromexicana de acuerdo con el Instituto Nacional de los Pueblos Indígenas (INPI), además de los municipios con mayor índice delictivo con base en información del **Secretariado Ejecutivo del Sistema Nacional de Seguridad Pública (SENSP)**, asimismo, para la identificación de los municipios rurales, se utiliza la metodología desarrollada por el CONEVAL en su publicación "Pobreza Rural en México", donde identifica los municipios rurales no solo por sus características demográficas, sino también geográficas, económicas, sociales y de infraestructura.

En ese sentido, es evidente que, la metodología no considero de forma integral los criterios que el mismo determinó. Los datos que arroja el propio Secretariado Ejecutivo del Sistema Nacional de Seguridad Pública (SENSP), expresan la preocupación de la incidencia delictiva en municipios que necesitan contar con recursos para que sean aplicados en la política pública para el combate a la pobreza.

**FUERO COMÚN
HOMICIDIO DOLOSO EN LOS 50 MUNICIPIOS
PRIORITARIOS**
Enero-Junio 2021 vs enero-Junio 2022



Se observa que el número de homicidios dolosos en los 50 municipios prioritarios en enero-Junio 2022 **disminuyó 14.5%** respecto a enero-Junio 2021:
 - 34 municipios registraron una **disminución de 24%** en promedio.
 - 16 municipios registraron un **incremento de 19%** en promedio.

Elaborado por Unidad de Análisis y Estrategias para la Construcción de Paz con Entidades Federativas y Regiones. Fuente: Centro Nacional de Información (CNI) - Secretariado Ejecutivo del Sistema Nacional de Seguridad Pública (SENSP).



Por lo anterior, de acuerdo con la metodología aplicada, los municipios de Celaya e Irapuato deben ser considerados de acuerdo a los indicadores y la metodología

propuesta. Se deben aplicar los criterios, y otorgar un mayor peso a los municipios que presentan los más altos índices de marginación, rezago social en el país y que presentan altas concentraciones de población indígena, afroamericana o en pobreza extrema o un alto nivel delictivo.

Además, para Guanajuato se destacan los siguientes puntos:

De acuerdo al CONEVAL, Guanajuato avanzó 5 lugares en el ranking nacional del Índice de Rezago Social 2020.

- En el Índice de Marginación 2020, emitido por CONAPO, 32 de los 46 municipios mejoraron sus indicadores, y el resto NO tuvo retroceso.
- Cabe destacar que en GTO ya no hay municipios con un grado de marginación muy alto.

DE LAS ZONAS DE ATENCIÓN PRIORITARIAS RURALES 2023

En el proyecto de ZAP Rurales para el 2023 en el estado de Guanajuato, se disminuyen 5 municipios (indicados en color amarillo en la tabla posterior), destacándose en esta disminución, los municipios de Celaya e Irapuato, quienes para efecto de aplicación del FISE, sólo se podrá focalizar de manera directa en las ZAP Urbanas que se publican en el Anexo B.

| CLAVE DE MUNICIPIO | MUNICIPIO | ZAP RURAL 2022 | | ZAP RURAL 2023 | | Comentario |
|--------------------|-----------------------|----------------|----------|----------------|----------|------------|
| | | SI/NO | CRITERIO | SI/NO | CRITERIO | |
| 11003 | SAN MIGUEL DE ALLENDE | SI | NDA | SI | NDA | |
| 11004 | APASEO EL ALTO | SI | NDA | SI | NDA | |
| 11005 | APASEO EL GRANDE | SI | NDA | SI | NDA | |



| | | SI | GMA | SI | GMA | |
|-------|-------------------------------|----|-----|----|-----|---|
| 11006 | ATARJEJA | | | | | |
| 11007 | CELAYA | SI | NDA | NO | - | SIGUE TENIENDO NIVEL DELICTIVO ALTO, PERO CORRESPONDE A LA CATEGORÍA DE MUNICIPIOS URBANOS, POR ELLO SE CONSIDERA EN LAS ZAP URBANAS, CONFORME A LA METODOLOGÍA EMPLEADA PARA SU DETERMINACIÓN. |
| 11009 | COMONFORT | SI | NDA | NO | - | CAMBIA A NIVEL DELICTIVO MEDIO |
| 11011 | CORTAZAR | SI | NDA | SI | NDA | |
| 11012 | CUERÁMARO | SI | NDA | NO | - | CAMBIA A NIVEL DELICTIVO MEDIO |
| 11015 | GUANAJUATO | SI | NDA | SI | NDA | |
| 11017 | IRAPUATO | SI | NDA | NO | - | SIGUE TENIENDO NIVEL DELICTIVO ALTO, PERO CORRESPONDE A LA CATEGORÍA DE MUNICIPIOS URBANOS, POR ELLO SE CONSIDERA EN LAS ZAP URBANAS, CONFORME A LA METODOLOGÍA EMPLEADA PARA SU DETERMINACIÓN. |
| 11018 | JARAL DEL PROGRESO | SI | NDA | NO | - | CAMBIA A NIVEL DELICTIVO MEDIO |
| 11021 | MOROLEÓN | SI | NDA | SI | NDA | |
| 11023 | PÉNJAMO | SI | NDA | SI | NDA | |
| 11027 | SALAMANCA | SI | NDA | SI | NDA | |
| 11028 | SALVATIERRA | SI | NDA | SI | NDA | |
| 11031 | SAN FRANCISCO DEL RINCÓN | SI | NDA | SI | NDA | |
| 11035 | SANTA CRUZ DE JUVENTINO ROSAS | SI | NDA | SI | NDA | |
| 11036 | SANTIAGO MARAVATÍO | SI | NDA | SI | NDA | |
| 11037 | SILAO DE LA VICTORIA | SI | NDA | SI | NDA | |
| 11039 | TARIMORO | SI | NDA | SI | NDA | |
| 11040 | TIERRA BLANCA | SI | GMA | SI | GMA | |
| 11041 | URIANGATO | SI | NDA | SI | NDA | |
| 11044 | VILLAGRÁN | SI | NDA | SI | NDA | |
| 11045 | XICHÚ | SI | GMA | SI | GMA | |
| 11046 | YURIRIA | SI | NDA | SI | NDA | |
| 11002 | ACÁMBARO | NO | - | SI | NDA | |
| 11024 | PUEBLO NUEVO | NO | - | SI | NDA | |
| 11020 | LEÓN | NO | - | NO | - | ES EL MUNICIPIO CON LA MAYOR TASA DE INCIDENCIA DELICTIVA DEL PAÍS. CORRESPONDE A LA CATEGORÍA DE MUNICIPIOS URBANOS, POR ELLO SE CONSIDERA EN LAS ZAP URBANAS, CONFORME A LA METODOLOGÍA EMPLEADA PARA SU DETERMINACIÓN. |

Glosario: Nivel Delictivo Alto (NDA) / Grado de Marginación Alto (GMA).

Respecto a las Zonas ZAP Urbanas, hay municipios que tienen AGEBS que han transitado de grado de marginación alta a media que sería importante incluirlas porque siguen presentando rezagos, y cuyo objetivo sería que mejoren sus condiciones para alcanzar un grado de marginación bajo o muy bajo, tal es el caso de los municipios de: Coroneo, Cuerámara, San Felipe, San Luis de la Paz y Valle de Santiago.

Respecto a la población autoadscrita como indígenas, en el artículo 2 de la Constitución Política de los Estados Unidos Mexicanos (CPEUM) se reconoce el carácter pluricultural de la nación sustentado originalmente en sus pueblos indígenas, en el párrafo segundo de dicho artículo se lee que "La conciencia de su identidad indígena deberá ser criterio fundamental para determinar a quiénes se aplican las disposiciones sobre pueblos indígenas". Por lo anterior se sugiere que el criterio de 40% o más de población indígena del municipio, utilizado para clasificar los municipios prioritarios para ZAP, también considere como criterio el dato de "Porcentaje de población indígena autoadscrita" que se obtiene a partir del cuestionario ampliado del Censo, adicional al "Porcentaje de población indígena en hogares" que se obtiene a partir de información del cuestionario básico del Censo en el cual la lengua ha sido el principal criterio de identificación de la población indígena, es decir que se cumpla al menos uno de estos indicadores. Así, con el cambio sugerido, para Guanajuato hay tres municipios que se clasificarían como indígenas: **Atarjea, Tierra Blanca y Victoria**. Atarjea y Tierra Blanca ya son considerados como Zonas de atención Prioritaria ZAP Rural para 2023 por lo cual, se propone adicionar al municipio de **Victoria como ZAP Rural**; esto significaría un incremento de 21,253 personas que representan el 0.3% de la población del estado de Guanajuato.

| NOM. MUN | Zap 2022 (P/m) | Zap 2021 (R/r) | PRD01 | ZP01A_ZU | ZP01A_UR | Suma ZAP | Proporción ZAP (indígena) | Grado de rezago | Grado de rezago (indígena) | MEDIO |
|-------------------|----------------|----------------|---------|----------|----------|----------|---------------------------|-----------------|----------------------------|-------|
| Alicia | No | No | 53040 | 84 | 516 | 600 | 0.83 | Bajo | Medio | MEDIO |
| Celaya | Si | No | 526189 | 1076 | 12885 | 13961 | 1.82 | Muy bajo | Muy bajo | ALTO |
| Marcal de Jalisco | No | No | 41240 | 23 | 231 | 254 | 0.82 | Bajo | Bajo | Bajo |
| Coronel | Si | No | 82216 | 228 | 457 | 685 | 0.83 | Bajo | Medio | MEDIO |
| Coronel | No | No | 11543 | 30 | 97 | 127 | 1.06 | Bajo | Bajo | MEDIO |
| Coronel | Si | No | 20357 | 38 | 116 | 154 | 0.47 | Bajo | Bajo | MEDIO |
| Coronel | No | No | 27395 | 27 | 98 | 125 | 0.49 | Bajo | Medio | MEDIO |
| Donato | No | No | 162936 | 815 | 2082 | 2897 | 2.44 | Bajo | Bajo | MEDIO |
| Donato | No | No | 21120 | 51 | 82 | 133 | 0.24 | Bajo | Medio | Bajo |
| Donato | No | No | 592928 | 742 | 1488 | 2230 | 1.56 | Muy bajo | Muy bajo | ALTO |
| Donato | Si | No | 86732 | 28 | 221 | 249 | 0.38 | Muy bajo | Bajo | MEDIO |
| Donato | Si | No | 46517 | 29 | 211 | 240 | 0.31 | Bajo | Bajo | Bajo |
| Donato | No | No | 1725116 | 3579 | 47596 | 51175 | 2.86 | Muy bajo | Bajo | ALTO |
| Donato | No | No | 26383 | 20 | 208 | 228 | 1.26 | Bajo | Medio | Bajo |
| Donato | No | No | 81842 | 160 | 1368 | 1528 | 1.74 | Muy bajo | Bajo | MEDIO |
| Donato | No | No | 66788 | 34 | 289 | 323 | 0.24 | Bajo | Medio | MEDIO |
| Donato | No | No | 41854 | 31 | 315 | 346 | 0.84 | Bajo | Medio | Bajo |
| Donato | No | No | 134793 | 45 | 424 | 469 | 0.43 | Bajo | Bajo | MEDIO |
| Donato | No | No | 88558 | 26 | 204 | 230 | 1.08 | Muy bajo | Bajo | MEDIO |
| Donato | No | No | 128836 | 223 | 288 | 511 | 2.54 | Bajo | Bajo | MEDIO |
| Donato | No | No | 5723 | 7 | 12 | 19 | 0.23 | Bajo | Medio | Bajo |
| Donato | No | No | 11888 | 5 | 50 | 55 | 0.49 | Muy bajo | Bajo | MEDIO |
| Donato | No | No | 118884 | 87 | 1712 | 1799 | 1.21 | Bajo | Bajo | MEDIO |
| Donato | No | No | 21253 | 46 | 388 | 434 | 0.72 | Bajo | Bajo | Bajo |

Nota: Para mayor proporción indígena en los municipios se han considerado los datos de la Encuesta de Población y Vivienda 2020, por lo que se han considerado los datos de la Encuesta de Población y Vivienda 2020.

ZP01A_ZU: Población de 9 años y más que habla alguna lengua indígena
ZP01A_UR: Población que considera el municipio como urbano
PRD01: Población total

DE LAS ZONAS DE ATENCIÓN PRIORITARIAS URBANAS 2023

Con relación a los criterios para la determinación de las Zonas de Atención Prioritaria Rurales y Urbanas para el 2023, las principales variaciones se presentan en los municipios de Celaya, Irapuato y León, donde se disminuyen de manera importante las AGEBS Urbanas en las tres cabeceras municipales.

A su vez, se incorpora el criterio de grado de rezago social 2020, para AGEBS urbanas con muy alto o alto grado de rezago social, lo cual permite un incremento de ZAP urbanas en 21 municipios que no son ZAP Rurales, volviendo a tener ZAP Urbanas los municipios de Huanímaro y San José Iturbide.

De lo anterior, para la Declaratoria 2023, solamente los municipios de Coroneo, Tarandacuao y Victoria no presentarán zonas de atención prioritaria. En resumen, para

el estado de Guanajuato en 2023 se tendrá un número menor de Zonas de Atención Prioritaria Urbanas, conforme a los datos siguientes:

| Entidad | Número de AGEBS ZAP Urbanas 2022 | Número de AGEBS ZAP Urbanas 2023 | Disminución de AGEBS ZAP Urbanas 2022-2023 |
|----------------|---|---|---|
| Guanajuato | 2,977 | 2,608 | 369 |

CONCLUSIONES

Una de las razones por las cuales, se observa la disminución de Zonas ZAP, es debido al cambio de criterios establecidos por la Secretaría de Bienestar. En los criterios 2022 se consideraba para las ZAP Rurales densidad media urbana menor a 70 habitantes por hectárea, con una población urbana menor al 90% y que no correspondan a zonas metropolitanas. Y para las ZAP Urbanas, se consideraba una densidad media urbana de al menos 70 habitantes por hectárea, con una población urbana de al menos el 90% y que correspondan a zonas metropolitanas.

Ahora, los criterios propuestos para la Declaratoria 2023, no considera las densidades urbanas por habitante. Esto en la obriedad, afectará el desarrollo de los municipios más poblados, tal es el caso de León, Guanajuato; así como los municipios o localidades en crecimiento, quienes también sufrirán el recorte presupuestal y, en consecuencia, la infraestructura social no tendrá un impacto y el rezago de los asentamientos humanos será exponencial; todo esto, a causa de los recortes al Fondo de Aportaciones para la Infraestructura Social Municipal (FISM) y el Fondo de Infraestructura para las Entidades (FISE); a la falta de coordinación con los Estados y los municipios; y a la inaplicabilidad de la metodología.

Por ello, es fundamental que la Secretaría de Bienestar tome en cuenta el alcance de los criterios, con apego a la metodología integral y coordinada con los Estados y los

municipios, sin que ello limite la atención que se debe brindar a la población en condiciones de pobreza y rezago social que habita en otras zonas del país.

El pleno ejercicio de los derechos para el desarrollo social, de conformidad con los criterios de resultados que para el efecto define el Consejo Nacional de Evaluación de la Política de Desarrollo Social (CONEVAL) y la propia Secretaría de Bienestar; deben garantizarse y cumplirse de tal forma que, la definición y la pobreza de carácter multidimensional, debe considerar no solo el bienestar económico mediante el ingreso de las personas, sino también, de dos espacios fundamentales; los derechos sociales y el ámbito territorial concebido para dar cuenta del contexto relacional y comunitario.

En conclusión, las áreas rurales y urbanas de México tienen todavía, retos significativos. Se deben seguir mejorando aspectos como la salud, la educación, las condiciones laborales, de saneamiento, el acceso a los servicios básicos, financieros y de seguridad social, entre otros, con base a las características propias de los municipios y los Estados; para apoyar en el combate a la pobreza y que así, los habitantes cuenten con mejores condiciones de vida y alternativas viables para la generación de ingresos y el ejercicio pleno de sus derechos sociales.

Palacio Legislativo de San Lázaro, a 12 de octubre de 2022

Dip. Ana Karina Rojo Pimentel
Presidenta de la Comisión de Bienestar de la
LXV Legislatura de la Cámara de Diputados

Presente.-

Con fundamento en lo dispuesto por el artículo 6, numeral 1, fracción III; el artículo 69, numerales 1 y 2; y el artículo Artículo.158, fracción X, todos ellos del Reglamento de la Cámara de Diputados; y partiendo del proyecto de Paquete Económico para el Ejercicio Fiscal de 2023, que remitió el titular del Ejecutivo federal, a la Cámara de Diputados mismo que su publicó en la Gaceta Parlamentaria del pasado 08 de septiembre de 202, y como parte de sus anexos la propuesta de Declaratoria de las Zonas de Atención Prioritaria 2023; con su respectiva nota metodológica, que fueron turnadas por instrucciones de la Mesa Directiva de la Cámara de Diputados, a la Comisión de Presupuesto y Cuenta Pública para dictamen; y a la Comisión de Bienestar para opinión, de esta última cuya presidencia dignamente ejerce usted, me permito establecer, las siguientes:

CONSIDERACIONES

1.- En la sección denominada "Zonas de Atención Prioritaria Rurales (Anexo A)" del documento "Nota Metodológica sobre la Determinación de las Zonas de Atención Prioritaria 2023", se "considera al territorio municipal como el área fundamental para orientar las acciones de los tres niveles de gobierno, con el fin de atender a la población que registra índices de pobreza y marginación, indicativos de la existencia



**CÁMARA DE
DIPUTADOS**
LXV LEGISLATURA

RODRIGO FUENTES ÁVILA
DIPUTADO FEDERAL

de marcadas insuficiencias y rezagos en el ejercicio de los derechos para el desarrollo social establecidos en la LGDSⁿⁱ.

A partir de lo cual, la Secretaría de Bienestar a través de la Unidad de Planeación y Evaluación de Programas para el Desarrollo, procedió enumerar los municipios que cumpliendo los criterios, forman parte de la propuesta de Zonas de Atención Prioritaria 2023, mismos que se relacionan en la tabla denominada "ANEXO A.- LISTADO DE ZONAS DE ATENCIÓN PRIORITARIAS RURALES 2023, 1,319 MUNICIPIOS"ⁿⁱ.

2.- Sin embargo, el Artículo 30, de la Ley General de Desarrollo Social, es claro y a la letra establece que: "El Ejecutivo Federal revisará anualmente las zonas de atención prioritaria, teniendo como referente las evaluaciones de resultados de los estudios de medición de la pobreza, que emita el Consejo Nacional de Evaluación de la Política de Desarrollo Social e informará a la Cámara de Diputados sobre su modificación, desagregado a nivel de localidades en las zonas rurales y a nivel de manzanas en las zonas urbanas, para los efectos de asignaciones del Presupuesto de Egresos de la Federación. La Cámara de Diputados, al aprobar el presupuesto, hará la declaratoria de zonas de atención prioritaria, la cual deberá publicarse en el Diario Oficial de la Federación, junto con el decreto del Presupuesto de Egresos de la Federación".

Con base en estas consideraciones, presento las siguientes:

PROPUESTAS



**CÁMARA DE
DIPUTADOS**
LXV LEGISLATURA

RODRIGO FUENTES ÁVILA
DIPUTADO FEDERAL

1.- La Comisión de Bienestar, como parte de la opinión que emita, tiene que recomendar a la Comisión de Presupuesto y Cuenta Pública, inicie el trámite necesario para requerir a la Secretaría de Bienestar del Gobierno de la República, se sirva enumerar y remitir de inmediato a la Cámara de Diputados, las localidades que forman parte de la propuesta de Zonas de Atención Prioritarias Rurales 2023, en términos de lo establecido por el Artículo 30, de la Ley General de Desarrollo Social, lo cual se puede realizar sin modificar los elementos consignados en la "Nota Metodológica sobre la Determinación de las Zonas de Atención Prioritaria 2023", que en el caso de las Zonas de Atención Prioritaria Rurales, "se utilizaron como referentes principales los indicadores de Grado de Marginación por municipio 2020, elaborado por el Consejo Nacional de Población (CONAPO), el Grado de Rezago Social 2020 y el porcentaje de la población en pobreza extrema 2020, ambos generados por el CONEVAL; los municipios con mayor población indígena y afroamericana de acuerdo con el Instituto Nacional de los Pueblos Indígenas (INPI), además de los municipios con mayor nivel delictivo con base en información del Secretariado Ejecutivo del Sistema Nacional de Seguridad Pública (SESNSP); asimismo, para la identificación de los municipios rurales, se utilizó la metodología desarrollada por el CONEVAL en su publicación "Pobreza Rural en México", donde identifica los municipios rurales no solo por sus características demográficas, sino también geográficas, económicas, sociales y de infraestructura"^{III}.

2.- Con el objetivo de garantizar el uso correcto de los recursos públicos, las contribuciones de las y los mexicanos, destinados a la atención de la población más vulnerable, quienes enfrentan la mayor injusticia y desigualdad, quienes todos los días sufren las mayores carencias sociales, los pobres de los pobres en México; en el marco del análisis del Proyecto de Egresos de la Federación 2023, presentado por el poder ejecutivo federal y con la información generada tanto por el Consejo Nacional de Evaluación de la Política de Desarrollo Social (CONEVAL), así como



**CÁMARA DE
DIPUTADOS**
LXV LEGISLATURA

RODRIGO FUENTES ÁVILA
DIPUTADO FEDERAL

por el Consejo Nacional de Población (CONAPO), es improrrogable la entrega inmediata que la Secretaría de Bienestar del Gobierno de la República, debe hacer a la Cámara de Diputados, la Comisión de Presupuesto y Cuenta Pública y a la Comisión de Bienestar de la LXV Legislatura, de la lista de localidades con índice de marginación muy alto o alto y el grado de rezago social muy alto o alto, en los municipios rurales, que integran la propuesta de Declaratoria de las Zonas de Atención Prioritaria 2023, sujeta a la opinión de la Comisión de Bienestar.

ATENTAMENTE

Dip. Rodrigo Fuentes Ávila,
Secretario de la Comisión de Bienestar
e integrante del
Grupo Parlamentario "Miguel Ramos Arizpe",
del Partido Revolucionario Institucional
en la LXV Legislatura de la Cámara de Diputados

¹ Gaceta Parlamentaria, Año XXV, Número 6107-F, Palacio Legislativo de San Lázaro, jueves 8 de septiembre de 2022, Pag. 2 de 9.

² Gaceta Parlamentaria, Año XXV, Número 6107-H, Palacio Legislativo de San Lázaro, jueves 8 de septiembre de 2022, Pag. 2 de 9.

³ Gaceta Parlamentaria, Año XXV, Número 6107-F, Palacio Legislativo de San Lázaro, jueves 8 de septiembre de 2022, Pag. 2 de 9.



CÁMARA DE
DIPUTADOS
LXV LEGISLATURA

Francisco Javier Borrego Adame

Diputado Federal por Coahuila

**Asunto: Observaciones en relación con la Declaratoria de Zonas de
Atención Prioritarias para el ejercicio fiscal 2023.**

Nº de Oficio GPM/FJBA/LXV/0081/2022

"2022, Año de Ricardo Flores Magón, Precursor de la Revolución Mexicana"

Dip. Ana Karina Rojo Pimentel
Presidenta de la Comisión de Bienestar
Presente

Estimada Diputada Presidenta:

Sirva la presente para enviarte un cordial saludo y aprovecho la presente para enviarte mis comentarios con relación a la declaratoria para las Zonas de Atención Prioritarias 2023, del estudio de la metodología de aplicación para determinar estas zonas en la declaratoria del próximo año y que son la base para la asignación de presupuesto en materia de bienestar social, podemos advertir las siguientes consideraciones:

1. Dentro de la metodología, no se estableció un criterio que tomara en consideración el impacto social que ha causado en el estado de Coahuila, entre otras cosas el impacto del Cambio Climático y por consiguiente la grave situación de escasez de agua que se vive en gran parte del norte del país y en específico en el estado de Coahuila al cual su servidor amigo representa.
2. Al no incluir esta importante variable esta declaratoria excluye a muchas comunidades rurales que requieren de forma transversal el apoyo de algunos de los programas establecidos en los siguientes anexos:
 - I. Anexo 11 Programa Especial Concurrente para el desarrollo.
 - II. Anexo 13 Erogaciones para la igualdad entre mujeres y hombres
 - III. Anexo 14 Recursos para la atención de grupos vulnerables
 - IV. Anexo 15 Recursos para la adaptación y mitigación de los efectos del cambio climático entre otros.

En ese sentido, es necesario ejemplificar esta situación tan solo recursos para las actividades productiva del campo Coahuila no está considerado para alguno de los programas de la Coordinación General de Ganadería de la SADER, a pesar de ser un estado con alta productividad ganadera bovina, ovina y caprina, estas dos últimas actividades pecuarias en su mayoría explotada, por las mujeres del campo coahuilense y otro ejemplo de lo anterior es el hecho de que Coahuila no esta considerado para el programa Sembrando Vida a pesas de que en nuestro estado se cultivan plantas en los viveros de la SEDENA y que estas son trasladadas el estado de Chihuahua.



Av. Congreso de la Unión 66; Col. El Parque; Alcaldía de Venustiano Carranza; Ciudad de México; C.P. 15960, Edificio B, 1º piso; Oficina 137; Tel Conm: 5036-0000 Lada S./C.: 01-800-122-6272 Ext. 61130 email: francisco.borrego@diputados.gob.mx



CÁMARA DE
DIPUTADOS
LXV LEGISLATURA

Francisco Javier Borrego Adame
Diputado Federal por Coahuila

**Asunto: Observaciones en relación con la Declaratoria de Zonas de
Atención Prioritarias para el ejercicio fiscal 2023.**

Nº de Oficio GPM/FJBA/LXV/0081/2022
"2022, Año de Ricardo Flores Magón, Precursor de la Revolución Mexicana"

Reitero a usted, que como representante popular del distrito 02 del estado de Coahuila, que es el mas extenso y el mas rural de la entidad, que la sequia nos ha dejado un impacto social sin precedentes y que es urgente que se tome en consideración estos aspectos para hacer un estudio mas objetivo que pueda poner las cosas en la justa dimensión que corresponda, porque establecer índices de pobreza bajo y muy bajo en la mayoría de los municipios del estado de Coahuila, no corresponde a la pobreza que todos los días hago en mis recorridos en la mayoría de sus municipios. Sin otro particular, me despido de usted reiterándole mis más altas consideraciones y esperando a que sean tomadas en cuenta mis observaciones.

Palacio Legislativo de San Lázaro a 14 de octubre del 2022

ATENAMENTE

Dip. Francisco Javier Borrego Adame



Av. Congreso de la Unión 46; Col. El Parque; Alcaldía de Venustiano Carranza; Ciudad de México; C.P. 15960, Edificio B, 1º piso; Oficina 137; Tel Conm: 5036-0000 Lada S./C.: 01-800-122-6272 Ext. 61130 email: francisco.borrego@diputados.gob.mx

**DIPUTADA ANA KARINA ROJO PIMENTEL
PRESIDENTA DE LA COMISIÓN DE BIENESTAR
DE LA H. CÁMARA DE DIPUTADOS
PRESENTE**

ASUNTO: SE EMITE OPINIÓN

En atención a su requerimiento de Opinión con relación a la Propuesta Metodológica sobre la Determinación de las Zonas de Atención Prioritaria 2023 que, con base en Criterios Generales emitidos por el Consejo Nacional de Evaluación de la Política de Desarrollo Social (CONEVAL), enviada por el Ejecutivo Federal a ésta Soberanía, así como en los resultados de los estudios de medición de la pobreza y los indicadores asociados, me permito expresar a usted lo siguiente:

- Para el ejercicio fiscal 2023, el Estado de Quintana Roo, a conservado los 10 municipios nominados como Zonas de Atención Prioritaria Rurales, manteniendo en el ejercicio fiscal 2022 que está terminando, lo cual se observa justo.
- Para el ejercicio fiscal 2023, las Zonas de Atención Prioritaria Urbanas, en las que, se conjugan aspectos tanto de carácter social como de infraestructura y servicios, mismos que se reflejan en distintas medidas y combinaciones en las diversas zonas del país que, en función del tamaño de sus localidades, abarcan desde casi rurales hasta grandes conglomerados urbanos, los que requieren múltiples estrategias para la atención de la población, para Quintana Roo, se mantienen 710 Zonas de Atención Prioritaria Urbanas.

Es preocupante destacar que se observa una contracción que eliminó 325 Zonas de Atención Prioritaria Urbanas respecto del programa en el Presupuesto de Egresos de la Federación 2022, año en el que, el Ejecutivo Federal presentó mil 35, Áreas Geoestadísticas Básicas dentro de veintiocho localidades que requirieron de atención prioritaria.

En función de lo anterior descrito, hago un respetuoso llamado para que conjuntamente con ésta Comisión se le solicite a la Secretaría de Bienestar que nos comparta los criterios por los que justificó proponer la reducción referida en el ejercicio del presupuesto 2023, de las denominadas Zonas de Atención Prioritaria Urbanas en el Estado de Quintana Roo, sobre todo porque, parece que interpreto que las regiones de mi Estado disminuyeron niveles de marginación, rezago social, pobreza extrema y nivel delictivo, cuando en los hechos siguen presentando enormes desafíos en la materia.



**CÁMARA DE
DIPUTADOS**
LXV LEGISLATURA

El objeto de la solicitud, es verificar con la Secretaría del Bienestar, las posibilidades para que las **Zonas de Atención Prioritaria Urbanas para el Estado de Quintana Roo, presentadas por el Ejecutivo Federal para el ejercicio fiscal 2022, se reinserten para el ejercicio fiscal 2023**, al considerar que, las diversas acciones llevadas a cabo actualmente en las zonas urbanas de mi Estado, contribuyen en buena medida al mejoramiento de las condiciones de vida de la población en diferentes ámbitos como son; la salud, educación, nutrición, vivienda, vulnerabilidad, seguridad social, empleo, salarios, así como a reducir la pobreza y la desigualdad.

Sin más por el momento, expreso a usted la seguridad de mi más distinguida consideración.

ATENTAMENTE

Diputada Alma Anahí González Hernández
Integrante de la Comisión de Bienestar

Dip. Héctor Saúl Téllez Hernández

Observaciones Zonas de Atención Prioritaria 2023:

1.- En el caso de las ZAPs rurales que se encuentran identificadas para incidir en programas presupuestales como Sembrando Vida, se requiere una evaluación de su operación y del destino de los recursos, así como el grado en que se benefician a estas zonas con este programa.

2.-En la discusión y análisis del Presupuesto de Egresos de la Federación, se realiza la aprobación de la Declaratoria de Zonas de Atención Prioritaria, sin embargo, no está claro que en los presupuestos se atienden a estas zonas, sobre todo, las rurales. Por mencionar, el Presupuesto de Egresos de la Federación para el 2022, presentó una reducción importante para el sector del campo.

Lo anterior, lleva a analizar que si bien existen programas para el apoyo de las zonas rurales, estos se llevan desde la perspectiva nacional, sin estar focalizados en las zonas que más lo requieren, es decir, se debe ver desde el contexto de lo regional.

3.-Uno de los elementos a analizar es el Índice delictivo para determinar las ZAPs en el entendido que a mayor marginación se incrementa la violencia, sin embargo, se desprende de esta propuesta de Declaratoria que a mayor marginación el índice de delincuencia es bajo o medio.

4.- Zonas de Atención Prioritaria en Xochimilco y Coyoacán

| ZAPs (Urbanas) | | |
|-----------------------|-------------|-------------|
| Municipio | Año | AGEB |
| Xochimilco | 2021 | 122 |
| | 2022 | 122 |
| | 2023 | 76 |
| Coyoacán | 2021 | 155 |
| | 2022 | 156 |
| | 2023 | 11 |

Así mismo, hay que destacar que para este 2023, tanto las Alcaldías de Xochimilco y Coyoacán tuvieron una disminución considerable, especialmente Coyoacán, las cuales disminuyeron 145 las Zonas Prioritarias.

Ante esta situación, es evidente que la metodología empleada para contemplar las Zonas de Atención Prioritaria no fueron integrales bajo los criterios que ellos mismos

determinan, toda vez que se dejan de priorizar zonas marginales de los municipios de Coyoacán y Xochimilco.

10a REUNIÓN DE PLENO DE LA COMISIÓN DE BIENESTAR

LXV
Ordinario






Número de sesión: 23

26 de octubre de 2022

Reporte Votacion Por Tema

NOMBRE TEMA 2. OPINIÓN ZAP Y EST VIVIENDA 2023

INTEGRANTES Comisión de Bienestar.

| Diputado | Posicion | Firma |
|--|----------|---|
|  Alfredo Vázquez Vázquez | A favor | 237D747648779720B701CA4BCF4C6A F5BA481B2BDDEB310F4BABC02EC1A 198D1C9A35361BF089F09AD8ECC881 7F991C0ACB5DDAA914ED3B33C256A 968353E961 |
|  Alma Anahí González Hernández | A favor | 73658C4028635B6B8A330E9F0BE2EB 72057BBBC8770046E96CFD48C90598 .165784FDFAA58CF66882FF255DF866 9EEB24E9925170102539350DB558567 8A7A73A |
|  Amalia Dolores García Medina | A favor | 5A13440FF8311F5CAE3256F2A7064D 3B994C18EEE689D2788A35EB1C8BF DBECAD77881EA206286E76062DB8F F10B1F9A469A5A6336A59D627BDA0C 4ED0E7986B |
|  Ana Karina Rojo Pimentel | A favor | BD60C58E2ECBA37B3C250AB31E19C 8E5B4A1CEBFEE69EF6CA3FBDE22B0 3BBA9C2A14BB5DB80D4AD84CAE36 96419F018636E9F39F55C5F11EB0A08 D256612224 |
|  Ana Laura Bernal Camarena | Ausentes | 885A8E68709AE12B27BF18F8874DA0 6CA4CC51616867CD17CFD99EC025F 4113DE065AA9ECFC93F300093F5A5F 4DC3032FAC4F9C6584022D8EFCC2E E59C5CCD85 |



10a REUNIÓN DE PLENO DE LA COMISIÓN DE BIENESTAR
LXV
 Ordinario

Número de sesión: 23

26 de octubre de 2022

NOMBRE TEMA 2. OPINIÓN ZAP Y EST VIVIENDA 2023

INTEGRANTES Comisión de Bienestar.



Ana María Esquivel Arrona

En contra

FFA50A01F15DB84701CA9E9FE901F8
 1FC4FF8596AA9E6AFD80CE555E5446
 8A82EEC148297E24EA4F53C9F07FFD
 AD06A5FB6CF3D70F9FDCC2DE1C79
 A5DE6618B0



Ana Teresa Aranda Orozco

En contra

E1416F94CDC688FE37ED1F993E25D3
 79E7B6B0EAD791AFED865789DC90E
 C54C058AEC75E816B57F8EA044414A
 02AEDAB4F50803F4ABC13ABE57D41
 681BFD3126



Angélica Peña Martínez

A favor

3F92FA76C71BE06A9C0F01422F1C5F
 78065EECB43A1553512793BDA5158F
 B8AC86374963D00C146B97934EE111
 530B6DA5A41CA669A96D0432D30579
 95D4A763



Armando Reyes Ledesma

A favor

6B5CFD8C2705F99628BBE8CCF32319
 8A05CE408F747FED8760D69B803C71
 EC6AA7B0B1313CB8E2BF2E1177F45
 C1DC171A5C2ED2CEB83A2E369A176
 9645070026



Berenice Juárez Navarrete

En contra

4ECE4C870D7AAD0F08A6CEA77BA6B
 E67FA2A1D5A9B77DE498CF880CD07
 E771D034D4698D74F89AFAEFD8AC9
 31652E9F8EAB4835D1842232B3F94D
 2D5E198CB25



Claudia Gabriela Olvera Higuera

En contra

DB122F9D5FB36312A562E86A2AD537
 DA4878413B65A4E18A130F77089E4C
 FC129F0B0D81754B71A0BFF9AF6DD0
 400B7CB48D10938BB87D07885364B5
 CE8A7FAA

10a REUNIÓN DE PLENO DE LA COMISIÓN DE BIENESTAR

LXV
Ordinario

Número de sesion:23

26 de octubre de 2022

| | |
|-------------|------------------------------------|
| NOMBRE TEMA | 2. OPINIÓN ZAP Y EST VIVIENDA 2023 |
| INTEGRANTES | Comisión de Bienestar. |



Daniela Soraya Álvarez Hernández

En contra

A78FD989874750E46FA4B28E1616D2
B60A3BC876DD2D17EB286F98DEECB
BBB23EC029B2431B2392A003B1E753
9A0A39D9A10E82A887E42B7B18F4CD
009B8F9C2



Erika de los Angeles Díaz Villalón

En contra

BA969F9F0A33E01349756C4F8F65B0
DAA1C7D3C41668FC0F482813C6AF07
577EAD5E1C115DAFDD49925B7CA8F
99B05420BC9BD2D5AFAC87C690DBB
76D4721DA9



Francisco Javier Borrego Adama

A favor

2DB6633303EA82AC5BA91B1A88429
08950A02BC90ED99F788B489E87F63
AC38EBFAEF089024FB508DEBE4785
8FBADF3CAB9E5598D07072EC37153F
13CBA9626



Frinné Azuara Yarzabal

Abstención

B9CADFF757B0457A4F5AB5F6EC10D
65DFDBFE8F0FCF02A2C0BBAB2E867
6F34F5DE9C2E3E7049C1F35CC439A
E0A55BB8F8562AF602EF02B64928BB
5CD065ABB8C



Héctor Chávez Ruiz

En contra

84CE8351D79E219577CF36889E8D64
B7CBFE49A00A23C6D9CAB40FCF80E
152725F512FD57374DD1E39D05CD2A
373C46877758D84ABAEA4020F0D053
19B70BD99



Héctor Saúl Téllez Hernández

En contra

FBD9FDE1307C0B9AA07350304FCFAF
EA6BA7FE03CD7AEF4E97EFD03A200
777852917A0C3529E8046771A7F1102
2A89582DC67BE8382B9390F19048147
A49F9247

10a REUNIÓN DE PLENO DE LA COMISIÓN DE BIENESTAR
LXV
 Ordinario

Número de sesion:23

26 de octubre de 2022

NOMBRE TEMA 2. OPINIÓN ZAP Y EST VIVIENDA 2023

INTEGRANTES Comisión de Bienestar.



Javier Huerta Jurado

A favor

A73BDAFE8932D295DCE0085EDCC15
 337B636DD349183B68899459D6CB7A0
 F7BC5C4EA5EF2B41BC750246537AD
 7F5AECDB961E049EC50F66CC90F56
 7D39DE543D8



Jazmín Jaimés Albarrán

Abstención

8DDDB55D42BFD02DAAD9DC3742C0
 503C6C54B4326616E187C46BA247D6
 AAC396D59A5E87764E1E1A2FAF0612
 5CFC7EB4C2C1BC2D127E5428779C
 8CC332A2C2



Kevin Angelo Aguilar Piña

A favor

0920F7C4106120C1DCFDACE9B86E7
 951986E1A0778E056CFFD5203B9AE8
 A0DDE9E8F9295730C47DFC5F4B083
 A67363D9252B121D4A74466D87370C
 B56B8C78BC



Leonor Coutiño Gutiérrez

A favor

C703AE6337C673C8B6D46DF01D114F
 E1DD85DC199532030930143FB02F6E
 4F48059E4EC902569AFDE093FA9E12
 81962CBF1AAD9424098566DEF9DE4
 04232A5D



Marco Antonio Natale Gutiérrez

A favor

506697E4E0FC174FC55676B7336DDA
 697837A7DCA2E078AA2A02DB74DE8
 541FF4A1C616811DA9BEADCFC85CF
 D74DD315232354DE661D01E489A6C
 05937573D0



María Asunción Álvarez Solís

A favor

D4E094606C1218C6BABD7DB45E293
 ADA00817D25B8CC405F808E50ACF7
 C3A7CBB8B3800E477B8A7C6A16FC5
 A57435FF2663915BB15C63E11876144
 3C3C900B35






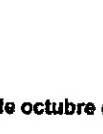
10a REUNIÓN DE PLENO DE LA COMISIÓN DE BIENESTAR


LXV
Ordinario

Número de sesion:23

26 de octubre de 2022

| | |
|--|--|
| NOMBRE TEMA 2. OPINIÓN ZAP Y EST VIVIENDA 2023 | |
| INTEGRANTES Comisión de Bienestar. | |

| | | |
|--|------------|---|
| | A favor | 9BFD8EF4EC88D18D8BAC27A899429 A8F9E0047A0331984251D65F6D86B13 831CA38DC96E2EEB704C90881D1772 E36EACF4F46C7CF1B6A8438DC9247 0826A8753 |
|  Marina Valadez Bojórquez | Abstención | A7CC88ADD4CE0934C41832BA1AC55 EB4833AA8DA649708226E739803D2B 6E39EE21307C2125651D1BA826160A 63FF12B11952D8E5EA800DD65E8088 297E53684 |
|  Miguel Sámano Peralta | Abstención | 7D1E9E89B5FF6C384547FF6E17FCF8 3CBF73C8D3226CA237E90138762AE0 14DE1A88E0A471947EF26712611BEA 20BE5FCA3031480440F381DF3673D9 F0BE6A67 |
|  Nelida Ivonne Sabrina Diaz Tejada | A favor | 0EA74E8B617E98EF1FF7DABB1FA4A 53F332EE720E37DB5C06210B887E2E 497CD7387E5BAD1D87623BFFE59C76 503AD784DAE4E752ECD8194D0DF26B D98B67CEFB |
|  Nelly Minerva Carrasco Godínez | A favor | 6E3CEC9A19F768E3B733D95655C8A9 9AA6D3DD00CF2ACE8758A8515EBD1 71FBD4E9A354A41C3CCFA7272F5FD 3B165A85A51DA38C7F0C7FAFC7314 DA71FA602A4 |
|  Noemi Salazar López | A favor | 420271DCE3DC4042A5CF7DDD240D4 1A9C9F5CD08FC0D03791E0DBCC97D C43446730976D6DFED917D0E4B6414 73BE39A62FC33361B01C1B24709898 EC8E831E56 |
|  Olegaria Carrasco Macías | | |



10a REUNIÓN DE PLENO DE LA COMISIÓN DE BIENESTAR
LXV
 Ordinario

Número de sesion:23

26 de octubre de 2022

NOMBRE TEMA 2. OPINIÓN ZAP Y EST VIVIENDA 2023

INTEGRANTES Comisión de Bienestar.



Otoniel García Montiel

Ausentes

556117DD7F58DDC3E25245384F0A24
D35322FB85C258B70C4184B7F722B5
0777700C688299583D2A09AE17A499A
C602ED854E6ACC27DB747AECC0C06
360E19FE



Pablo A. Sandoval Ballesteros

A favor

CCD9CAFFAB164794CE1433139893E
CA1ED82103E239EA786B931C5B6DE
4E7ED859F6E9E015BB4BB141F26074
E3C1E460ADD8A252CD5DA93558290
F6BAA929505



Pedro David Ortega Fonseca

A favor

4686B276BCA5537F5B86D19468640E
DE68394687A7B2F0AD855054EF8AF8
829549B895E459144191586391617CA
B04D1BE43C0BC44FD67FB8E51CF49
FABE7841



Rocio Natali Barrera Puc

A favor

6ACEF1F1CE4D53705EBED141E3800
3CC6D058098BCC546DDFA1D87E4D
AD9BA404B9E5E365F37577609E005F
5B01E0138767EB1361CB5665C976D0
4CDDFDC442



Rodrigo Fuentes Ávila

A favor

02F28FE5A94D10738B416EFAB810C5
D233786793650F51AA94496EDB3CEF
3CBE235AA9BC74EBFCC69FB3CC300
E1D8AC4CCE6826F448B3AA3D90853
AA400ADF1D



Sonia Murillo Manriquez

En contra

EC72B381EFBFF4204D0A978C5172A0
54D4ECBBF60333C06595E9F5CF019B
1C197A32830399AA484136253EAB4A
C4361B4EFFE4B8DC61608FF878C85C
2B6A8F5A

10a REUNIÓN DE PLENO DE LA COMISIÓN DE BIENESTAR

LXV
Ordinario

Número de sesion:23

26 de octubre de 2022

NOMBRE TEMA 2. OPINIÓN ZAP Y EST VIVIENDA 2023

INTEGRANTES Comisión de Bienestar.



Veronica Collado Crisolla

A favor

6ECE594A7651EDEC13AFE14103F55E
5CD8F39E8E01CA2888571FEC3E1D91
A4DF3CCC682CA16221C151301BB98
B2D1F7E921B805CC001138D405F19C
A4D388DBE



Victor Gabriel Varela López

A favor

2D8E251A948F105DEEBC75A0A8A388
822526ADD22B426C8A7C681642A44A
FEF72567654DC8FC482F8CEB0F1D74
5FF2283E82F092112DDA85D4F44DA2
0C91E0C2

Total 37



C Á M A R A D E
DIPUTADOS
LXV LEGISLATURA

Secretario de Servicios Parlamentarios: Hugo Christian Rosas de León; **Director General de Crónica y Gaceta Parlamentaria:** Gilberto Becerril Olivares; **Directora del Diario de los Debates:** Eugenia García Gómez; **Jefe del Departamento de Producción del Diario de los Debates:** Oscar Orozco López. Apoyo Documental: **Dirección General de Proceso Legislativo,** José de Jesús Vargas, director. Oficinas de la Dirección del Diario de los Debates de la Cámara de Diputados del Congreso de la Unión: Palacio Legislativo, avenida Congreso de la Unión 66, edificio E, cuarto nivel, colonia El Parque, delegación Venustiano Carranza, CP 15969. Teléfonos: 5036-0000, extensiones 54039 y 54044. **Página electrónica:** <http://cronica.diputados.gob.mx>