



# Diario de los Debates

ÓRGANO OFICIAL DE LA CÁMARA DE DIPUTADOS  
DEL CONGRESO DE LOS ESTADOS UNIDOS MEXICANOS

Primer Periodo de Sesiones Ordinarias del Primer Año de Ejercicio

**Presidente**

**Diputado Sergio Carlos Gutiérrez Luna**

Año I

Miércoles 11 de diciembre de 2024

Sesión 40 Anexo III

## **Mesa Directiva**

### **Presidente**

Dip. Sergio Carlos Gutiérrez Luna

### **Vicepresidentes**

Dip. María de los Dolores Padierna Luna

Dip. Kenia López Rabadán

Dip. María del Carmen Pinete Vargas

### **Secretarios**

Dip. Julieta Villalpando Riquelme

Dip. Alan Sahir Márquez Becerra

Dip. Nayeli Arlen Fernández Cruz

Dip. José Luis Montalvo Luna

Dip. Fuensanta Guadalupe Guerrero Esquivel

Dip. Laura Irais Ballesteros Mancilla

## **Junta de Coordinación Política**

### **Presidente**

Dip. Ricardo Monreal Ávila  
Coordinador del Grupo Parlamentario  
de Morena

### **Coordinadores de los Grupos Parlamentarios**

Dip. Noemí Berenice Luna Ayala  
Coordinadora del Grupo Parlamentario del  
Partido Acción Nacional

Dip. Carlos Alberto Puente Salas  
Coordinador del Grupo Parlamentario del  
Partido Verde Ecologista de México

Dip. Reginaldo Sandoval Flores  
Coordinador del Grupo Parlamentario del  
Partido del Trabajo

Dip. Rubén Ignacio Moreira Valdez  
Coordinador del Grupo Parlamentario del  
Partido Revolucionario Institucional

Dip. Ivonne Aracelly Ortega Pacheco  
Coordinadora del Grupo Parlamentario de  
Movimiento Ciudadano



**CÁMARA DE  
DIPUTADOS**  
— LXVI LEGISLATURA —  
SOBERANÍA Y JUSTICIA SOCIAL

# Diario de los Debates

ÓRGANO OFICIAL DE LA CÁMARA DE DIPUTADOS  
DEL CONGRESO DE LOS ESTADOS UNIDOS MEXICANOS

Primer Periodo de Sesiones Ordinarias del Primer Año de Ejercicio

Director General de Crónica y Gaceta Parlamentaria Gilberto Becerril Olivares	Presidente  Diputado Sergio Carlos Gutiérrez Luna	Directora del Diario de los Debates Eugenia García Gómez
Año I	Ciudad de México, miércoles 11 de diciembre de 2024	Sesión 40 Anexo III

## SUMARIO

### **DECLARATORIA DE LAS ZONAS DE ATENCIÓN PRIORITARIAS PARA EL EJERCICIO FISCAL DE 2025**

Declaratoria de las Zonas de Atención Prioritarias para el Ejercicio Fiscal de 2025.	4
Opinión de la Comisión de Bienestar, a la propuesta de declaratoria de las Zonas de Atención Prioritaria para el Ejercicio Fiscal de 2025. . . . .	378



# COMISIÓN DE PRESUPUESTO Y CUENTA PÚBLICA

"2024, "Año de Felipe Carrillo Puerto, Benemérito del Proletariado,  
Revolucionario y defensor del Mayab".

## PODER LEGISLATIVO FEDERAL CÁMARA DE DIPUTADOS

### PROYECTO DE DECRETO DE DECLARATORIA

La Cámara de Diputados del Honorable Congreso de la Unión, en cumplimiento de los artículos 29 y 30 de la Ley General de Desarrollo Social y 29 de su Reglamento.

### DECLARA

**Primero.** La Cámara de Diputados del Honorable Congreso de la Unión formula la Declaratoria de las Zonas de Atención Prioritarias 2025 con base en los Criterios Generales para la Determinación de las Zonas de Atención Prioritaria 2025, emitidos por el Consejo Nacional de Evaluación de la Política de Desarrollo Social, así como en los resultados de los estudios de medición de la pobreza y los indicadores asociados.

- I. **Zonas de Atención Prioritaria Rurales (Anexo A):** 1,345 municipios que se encuentran en 32 entidades federativas y que cumplen con alguna de las siguientes condiciones: son de muy alta o alta marginación, o tienen muy alto o alto grado de rezago social, o el porcentaje de personas en pobreza extrema es mayor o igual al 50%, o son municipios indígenas o afromexicanos, o de alto nivel delictivo, o el porcentaje de la población con grado de accesibilidad a carretera pavimentada bajo o muy bajo es mayor o igual al 50% y son municipios no urbanos.
- II. **Zonas de Atención Prioritaria Urbanas (Anexo B):** 43,111 Áreas Geoestadísticas Básicas (AGEBS) urbanas en 4,530 localidades urbanas de 2,376 municipios y que cumplen las siguientes condiciones: AGEBS urbanas con muy alto o alto grado de marginación, o muy alto o alto grado de rezago social, o porcentaje de personas en condición de pobreza mayor al 34%, o AGEBS urbanas en municipios considerados como Zonas de Atención Prioritaria Rurales.

**Segundo.** Publíquese la presente Declaratoria en el Diario Oficial de la Federación, junto con el Presupuesto de Egresos de la Federación para el Ejercicio Fiscal 2025.

SALÓN DE SESIONES DE LA CÁMARA DE DIPUTADOS DEL HONORABLE CONGRESO DE LA UNIÓN.- Ciudad de México, a 10 de diciembre del 2024.

**ANEXO A**  
**(Listado de las Zonas de Atención Prioritaria Rurales)**

**ANEXO B**  
**(Listado de las Zonas de Atención Prioritaria Urbanas)**



**ANEXO A.- LISTADO DE ZONAS DE ATENCIÓN PRIORITARIA RURALES 2025, 1,345 MUNICIPIOS**

CLAVE ENTIDAD	CLAVE MUNICIPIO	NOMBRE ENTIDAD	NOMBRE MUNICIPIO	GRADO DE MARGINACIÓN 2020	GRADO DE REZAGO SOCIAL 2020	DESCRIPCIÓN DE LA TIPOLOGÍA INDÍGENA 2020	% DE POBLACIÓN QUE SE CONSIDERA AFROMEXICANA 2020	NIVEL DELICTIVO 2023-2024	% DE PERSONAS EN POBREZA EXTREMA	% DE POBLACIÓN CON GACP* BAJO O MUY BAJO	TIPOLOGÍA MUNICIPAL [CONEVAL]
01	01002	AGUASCALIENTES	ASIENTOS	MUY BAJO	MUY BAJO	MUNICIPIOS CON MENOS DE 40% DE POBLACIÓN INDÍGENA EN HOGARES Y MENOS DE 5,000 INDÍGENAS EN HOGARES.	[30%-4999]	ALTO	4.14	0.34	INTERFASE
01	01004	AGUASCALIENTES	COSÍO	MUY BAJO	MUY BAJO	MUNICIPIOS CON MENOS DE 40% DE POBLACIÓN INDÍGENA EN HOGARES Y MENOS DE 5,000 INDÍGENAS EN HOGARES.	[30%-4999]	ALTO	3.38	0.02	INTERFASE
01	01005	AGUASCALIENTES	JESÚS MARIA	MUY BAJO	MUY BAJO	MUNICIPIOS CON MENOS DE 40% DE POBLACIÓN INDÍGENA EN HOGARES Y MENOS DE 5,000 INDÍGENAS EN HOGARES.	[30%-4999]	ALTO	3.29	0.05	INTERFASE
01	01006	AGUASCALIENTES	PABELLÓN DE ARTEAGA	MUY BAJO	MUY BAJO	MUNICIPIOS CON MENOS DE 40% DE POBLACIÓN INDÍGENA EN HOGARES Y MENOS DE 5,000 INDÍGENAS EN HOGARES.	[30%-4999]	ALTO	2.88	0.15	INTERFASE
01	01011	AGUASCALIENTES	SAN FRANCISCO DE LOS ROMO	MUY BAJO	MUY BAJO	MUNICIPIOS CON MENOS DE 40% DE POBLACIÓN INDÍGENA EN HOGARES Y MENOS DE 5,000 INDÍGENAS EN HOGARES.	[30%-4999]	ALTO	5.93	0.01	INTERFASE
02	02001	BAJA CALIFORNIA	ENSENADA	MUY BAJO	MUY BAJO	MUNICIPIOS CON MENOS DE 40% DE POBLACIÓN INDÍGENA EN HOGARES Y MÁS DE 5,000 INDÍGENAS EN HOGARES DENTRO DE SU POBLACIÓN, O PRESENCIA DE PUEBLOS CON POCOS HABLANTES DE LENGUAS INDÍGENAS.	[30%-5000]	ALTO	2.06	2.19	INTERFASE

f  
CP  
d



CLAVE ENTIDAD	CLAVE MUNICIPIO	NOMBRE ENTIDAD	NOMBRE MUNICIPIO	GRADO DE MARGINACIÓN 2020	GRADO DE REZAGO SOCIAL 2020	DESCRIPCIÓN DE LA TIPOLOGÍA INDÍGENA 2020	% DE POBLACIÓN QUE SE CONSIDERA AFROMEXICANA 2020	NIVEL DELICTIVO 2023-2024	% DE PERSONAS EN POBREZA EXTREMA	% DE POBLACIÓN CON GACP* BAJO O MUY BAJO	TIPOLOGÍA MUNICIPAL [CONEVAL]
02	02003	BAJA CALIFORNIA	TECATE	MUY BAJO	MUY BAJO	MUNICIPIOS CON MENOS DE 40% DE POBLACIÓN INDÍGENA EN HOGARES Y MÁS DE 5,000 INDÍGENAS EN HOGARES DENTRO DE SU POBLACIÓN, O PRESENCIA DE PUEBLOS CON POCOS HABLANTES DE LENGUAS INDÍGENAS.	[30%-4999]	ALTO	1.21	2.13	INTERFASE
02	02005	BAJA CALIFORNIA	PLAYAS DE ROSARITO	MUY BAJO	MUY BAJO	MUNICIPIOS CON MENOS DE 40% DE POBLACIÓN INDÍGENA EN HOGARES Y MÁS DE 5,000 INDÍGENAS EN HOGARES DENTRO DE SU POBLACIÓN, O PRESENCIA DE PUEBLOS CON POCOS HABLANTES DE LENGUAS INDÍGENAS.	[30%-4999]	ALTO	2.16	1.80	INTERFASE
02	02006	BAJA CALIFORNIA	SAN QUINTÍN	MEDIO	MEDIO	MUNICIPIOS CON MENOS DE 40% DE POBLACIÓN INDÍGENA EN HOGARES Y MÁS DE 5,000 INDÍGENAS EN HOGARES DENTRO DE SU POBLACIÓN, O PRESENCIA DE PUEBLOS CON POCOS HABLANTES DE LENGUAS INDÍGENAS.	[30%-4999]	ALTO	3.79	4.71	SIN DATOS
03	03002	BAJA CALIFORNIA SUR	MULEGÉ	MUY BAJO	BAJO	MUNICIPIOS CON MENOS DE 40% DE POBLACIÓN INDÍGENA EN HOGARES Y MÁS DE 5,000 INDÍGENAS EN HOGARES DENTRO DE SU POBLACIÓN, O PRESENCIA DE PUEBLOS CON POCOS HABLANTES DE LENGUAS INDÍGENAS.	[30%-4999]	ALTO	3.16	92.41	INTERFASE

φ

φ



CLAVE ENTIDAD	CLAVE MUNICIPIO	NOMBRE ENTIDAD	NOMBRE MUNICIPIO	GRADO DE MARGINACIÓN 2020	GRADO DE REZAGO SOCIAL 2020	DESCRIPCIÓN DE LA TIPOLOGÍA INDÍGENA 2020	% DE POBLACIÓN QUE SE CONSIDERA AFROMEXICANA 2020	NIVEL DELICTIVO 2023-2024	% DE PERSONAS EN POBREZA EXTREMA	% DE POBLACIÓN CON GACP* BAJO O MUY BAJO	TIPOLOGÍA MUNICIPAL (CONEVAL)
03	03003	BAJA CALIFORNIA SUR	LA PAZ	MUY BAJO	MUY BAJO	MUNICIPIOS CON MENOS DE 40% DE POBLACIÓN INDÍGENA EN HOGARES Y MÁS DE 5,000 INDÍGENAS EN HOGARES DENTRO DE SU POBLACIÓN, O PRESENCIA DE PUEBLOS CON POCOS HABLANTES DE LENGUAS INDÍGENAS.	[30%-5000]	ALTO	1.89	1.68	INTERFASE
03	03008	BAJA CALIFORNIA SUR	LOS CABOS	MUY BAJO	MUY BAJO	MUNICIPIOS CON MENOS DE 40% DE POBLACIÓN INDÍGENA EN HOGARES Y MÁS DE 5,000 INDÍGENAS EN HOGARES DENTRO DE SU POBLACIÓN, O PRESENCIA DE PUEBLOS CON POCOS HABLANTES DE LENGUAS INDÍGENAS.	[30%-5000]	ALTO	4.77	1.27	INTERFASE
03	03009	BAJA CALIFORNIA SUR	LORETO	MUY BAJO	MUY BAJO	MUNICIPIOS CON MENOS DE 40% DE POBLACIÓN INDÍGENA EN HOGARES Y MENOS DE 5,000 INDÍGENAS EN HOGARES.	[30%-4999]	ALTO	2.94	5.63	INTERFASE
04	04001	CAMPECHE	CALKINÍ	BAJO	BAJO	MUNICIPIOS CON 40% Y MÁS DE POBLACIÓN INDÍGENA EN HOGARES.	[30%-4999]	BAJO	17.78	0.04	INTERFASE
04	04002	CAMPECHE	CAMPECHE	MUY BAJO	MUY BAJO	MUNICIPIOS CON MENOS DE 40% DE POBLACIÓN INDÍGENA EN HOGARES Y MÁS DE 5,000 INDÍGENAS EN HOGARES DENTRO DE SU POBLACIÓN, O PRESENCIA DE PUEBLOS CON POCOS HABLANTES DE LENGUAS INDÍGENAS.	[30%-5000]	ALTO	4.70	0.11	INTERFASE
04	04005	CAMPECHE	HECELCHAKÁN	BAJO	BAJO	MUNICIPIOS CON 40% Y MÁS DE POBLACIÓN INDÍGENA EN HOGARES.	[30%-4999]	MEDIO	16.60	0.45	INTERFASE
04	04006	CAMPECHE	HOPELCHÉN	MEDIO	BAJO	MUNICIPIOS CON 40% Y MÁS DE POBLACIÓN INDÍGENA EN HOGARES.	[30%-4999]	MEDIO	21.72	15.08	RURAL
04	04008	CAMPECHE	TENABO	BAJO	BAJO	MUNICIPIOS CON 40% Y MÁS DE POBLACIÓN INDÍGENA EN HOGARES.	[30%-4999]	MEDIO	10.60	3.84	INTERFASE

*Handwritten signatures and initials:*  
A large blue signature on the right side of the page.  
Below it, the initials "CP" and "d" are written in blue ink.



CLAVE ENTIDAD	CLAVE MUNICIPIO	NOMBRE ENTIDAD	NOMBRE MUNICIPIO	GRADO DE MARGINACIÓN 2020	GRADO DE REZAGO SOCIAL 2020	DESCRIPCIÓN DE LA TIPOLOGÍA INDÍGENA 2020	% DE POBLACIÓN QUE SE CONSIDERA AFROMEXICANA 2020	NIVEL DELICTIVO 2023-2024	% DE PERSONAS EN POBREZA EXTREMA	% DE POBLACIÓN CON GACP* BAJO O MUY BAJO	TIPOLOGÍA MUNICIPAL [CONEVAL]
04	04009	CAMPECHE	ESCÁRCEGA	BAJO	BAJO	MUNICIPIOS CON MENOS DE 40% DE POBLACIÓN INDÍGENA EN HOGARES Y MÁS DE 5,000 INDÍGENAS EN HOGARES DENTRO DE SU POBLACIÓN, O PRESENCIA DE PUEBLOS CON POCOS HABLANTES DE LENGUAS INDÍGENAS.	[30%-4999]	ALTO	17.83	0.52	INTERFASE
04	04010	CAMPECHE	CALAKMUL	ALTO	MEDIO	MUNICIPIOS CON MENOS DE 40% DE POBLACIÓN INDÍGENA EN HOGARES Y MÁS DE 5,000 INDÍGENAS EN HOGARES DENTRO DE SU POBLACIÓN, O PRESENCIA DE PUEBLOS CON POCOS HABLANTES DE LENGUAS INDÍGENAS.	[30%-4999]	ALTO	30.26	0.72	RURAL
04	04011	CAMPECHE	CANDELARIA	ALTO	MEDIO	MUNICIPIOS CON MENOS DE 40% DE POBLACIÓN INDÍGENA EN HOGARES Y MÁS DE 5,000 INDÍGENAS EN HOGARES DENTRO DE SU POBLACIÓN, O PRESENCIA DE PUEBLOS CON POCOS HABLANTES DE LENGUAS INDÍGENAS.	[30%-4999]	MEDIO	30.96	12.01	RURAL
05	05001	COAHUILA DE ZARAGOZA	ABASOLO	MUY BAJO	MUY BAJO	MUNICIPIOS CON MENOS DE 40% DE POBLACIÓN INDÍGENA EN HOGARES Y MENOS DE 5,000 INDÍGENAS EN HOGARES.	[30%-4999]	ALTO	0.64	2.64	INTERFASE
05	05002	COAHUILA DE ZARAGOZA	ACUÑA	MUY BAJO	MUY BAJO	MUNICIPIOS CON MENOS DE 40% DE POBLACIÓN INDÍGENA EN HOGARES Y MENOS DE 5,000 INDÍGENAS EN HOGARES.	[30%-4999]	ALTO	1.51	0.73	INTERFASE
05	05003	COAHUILA DE ZARAGOZA	ALLENDE	MUY BAJO	MUY BAJO	MUNICIPIOS CON MENOS DE 40% DE POBLACIÓN INDÍGENA EN HOGARES Y MENOS DE 5,000 INDÍGENAS EN HOGARES.	[30%-4999]	ALTO	1.40	0.06	INTERFASE

φ



φ





CLAVE ENTIDAD	CLAVE MUNICIPIO	NOMBRE ENTIDAD	NOMBRE MUNICIPIO	GRADO DE MARGINACIÓN 2020	GRADO DE REZAGO SOCIAL 2020	DESCRIPCIÓN DE LA TIPOLOGÍA INDÍGENA 2020	% DE POBLACIÓN QUE SE CONSIDERA AFROMEXICANA 2020	NIVEL DELICTIVO 2023-2024	% DE PERSONAS EN POBREZA EXTREMA	% DE POBLACIÓN CON GACP* BAJO O MUY BAJO	TIPOLOGÍA MUNICIPAL [CONEVAL]
05	05004	COAHUILA DE ZARAGOZA	ARTEAGA	MUY BAJO	MUY BAJO	MUNICIPIOS CON MENOS DE 40% DE POBLACIÓN INDÍGENA EN HOGARES Y MENOS DE 5,000 INDÍGENAS EN HOGARES.	[30%-4999]	ALTO	3.19	5.16	INTERFASE
05	05005	COAHUILA DE ZARAGOZA	CANDELA	BAJO	BAJO	MUNICIPIOS SIN POBLACIÓN INDÍGENA EN HOGARES.	[30%-4999]	ALTO	4.61	0.37	INTERFASE
05	05006	COAHUILA DE ZARAGOZA	CASTAÑOS	MUY BAJO	MUY BAJO	MUNICIPIOS CON MENOS DE 40% DE POBLACIÓN INDÍGENA EN HOGARES Y MENOS DE 5,000 INDÍGENAS EN HOGARES.	[30%-4999]	ALTO	4.22	4.21	INTERFASE
05	05007	COAHUILA DE ZARAGOZA	CUATRO CIÉNEGAS	MUY BAJO	MUY BAJO	MUNICIPIOS CON MENOS DE 40% DE POBLACIÓN INDÍGENA EN HOGARES Y MENOS DE 5,000 INDÍGENAS EN HOGARES.	[30%-4999]	ALTO	6.46	11.68	INTERFASE
05	05008	COAHUILA DE ZARAGOZA	ESCOBEDO	BAJO	MUY BAJO	MUNICIPIOS CON MENOS DE 40% DE POBLACIÓN INDÍGENA EN HOGARES Y MENOS DE 5,000 INDÍGENAS EN HOGARES.	[30%-4999]	ALTO	3.83	1.48	INTERFASE
05	05009	COAHUILA DE ZARAGOZA	FRANCISCO I. MADERO	MUY BAJO	MUY BAJO	MUNICIPIOS CON MENOS DE 40% DE POBLACIÓN INDÍGENA EN HOGARES Y MENOS DE 5,000 INDÍGENAS EN HOGARES.	[30%-4999]	ALTO	3.47	0.02	INTERFASE
05	05010	COAHUILA DE ZARAGOZA	FRONTERA	MUY BAJO	MUY BAJO	MUNICIPIOS CON MENOS DE 40% DE POBLACIÓN INDÍGENA EN HOGARES Y MENOS DE 5,000 INDÍGENAS EN HOGARES.	[30%-4999]	ALTO	1.74	0.08	INTERFASE
05	05015	COAHUILA DE ZARAGOZA	JUÁREZ	MUY BAJO	MUY BAJO	MUNICIPIOS SIN POBLACIÓN INDÍGENA EN HOGARES.	Sin PAIro	ALTO	1.85	0.88	INTERFASE
05	05016	COAHUILA DE ZARAGOZA	LAMADRID	MUY BAJO	MUY BAJO	MUNICIPIOS CON MENOS DE 40% DE POBLACIÓN INDÍGENA EN HOGARES Y MENOS DE 5,000 INDÍGENAS EN HOGARES.	[30%-4999]	ALTO	0.82	0.74	INTERFASE



CLAVE ENTIDAD	CLAVE MUNICIPIO	NOMBRE ENTIDAD	NOMBRE MUNICIPIO	GRADO DE MARGINACIÓN 2020	GRADO DE REZAGO SOCIAL 2020	DESCRIPCIÓN DE LA TIPOLOGÍA INDÍGENA 2020	% DE POBLACIÓN QUE SE CONSIDERA AFROMEXICANA 2020	NIVEL DELICTIVO 2023-2024	% DE PERSONAS EN POBREZA EXTREMA	% DE POBLACIÓN CON GACP* BAJO O MUY BAJO	TIPOLOGÍA MUNICIPAL [CONEVAL]
05	05017	COAHUILA DE ZARAGOZA	MATAMOROS	MUY BAJO	MUY BAJO	MUNICIPIOS CON MENOS DE 40% DE POBLACIÓN INDÍGENA EN HOGARES Y MENOS DE 5,000 INDÍGENAS EN HOGARES.	[30%-4999]	ALTO	2.37	0.03	INTERFASE
05	05018	COAHUILA DE ZARAGOZA	MONCLOVA	MUY BAJO	MUY BAJO	MUNICIPIOS CON MENOS DE 40% DE POBLACIÓN INDÍGENA EN HOGARES Y MENOS DE 5,000 INDÍGENAS EN HOGARES.	[30%-4999]	ALTO	2.41	0.01	INTERFASE
05	05019	COAHUILA DE ZARAGOZA	MORELOS	MUY BAJO	MUY BAJO	MUNICIPIOS CON MENOS DE 40% DE POBLACIÓN INDÍGENA EN HOGARES Y MENOS DE 5,000 INDÍGENAS EN HOGARES.	[30%-4999]	ALTO	2.11	0.20	INTERFASE
05	05020	COAHUILA DE ZARAGOZA	MÚZQUIZ	MUY BAJO	MUY BAJO	MUNICIPIOS CON MENOS DE 40% DE POBLACIÓN INDÍGENA EN HOGARES Y MÁS DE 5,000 INDÍGENAS EN HOGARES DENTRO DE SU POBLACIÓN, O PRESENCIA DE PUEBLOS CON POCOS HABLANTES DE LENGUAS INDÍGENAS	[30%-4999]	ALTO	2.07	0.56	INTERFASE
05	05021	COAHUILA DE ZARAGOZA	NADADORES	MUY BAJO	MUY BAJO	MUNICIPIOS CON MENOS DE 40% DE POBLACIÓN INDÍGENA EN HOGARES Y MENOS DE 5,000 INDÍGENAS EN HOGARES.	[30%-4999]	ALTO	0.65	0.26	INTERFASE
05	05022	COAHUILA DE ZARAGOZA	NAVA	MUY BAJO	MUY BAJO	MUNICIPIOS CON MENOS DE 40% DE POBLACIÓN INDÍGENA EN HOGARES Y MENOS DE 5,000 INDÍGENAS EN HOGARES.	[30%-4999]	ALTO	1.50	0.31	INTERFASE
05	05024	COAHUILA DE ZARAGOZA	PARRAS	MUY BAJO	MUY BAJO	MUNICIPIOS CON MENOS DE 40% DE POBLACIÓN INDÍGENA EN HOGARES Y MENOS DE 5,000 INDÍGENAS EN HOGARES.	[30%-4999]	ALTO	3.21	10.09	INTERFASE
05	05025	COAHUILA DE ZARAGOZA	PIEDRAS NEGRAS	MUY BAJO	MUY BAJO	MUNICIPIOS CON MENOS DE 40% DE POBLACIÓN INDÍGENA EN HOGARES Y MENOS DE 5,000 INDÍGENAS EN HOGARES.	[30%-4999]	ALTO	1.67	0.05	INTERFASE

CP



Handwritten signature



CLAVE ENTIDAD	CLAVE MUNICIPIO	NOMBRE ENTIDAD	NOMBRE MUNICIPIO	GRADO DE MARGINACIÓN 2020	GRADO DE REZAGO SOCIAL 2020	DESCRIPCIÓN DE LA TIPOLOGÍA INDÍGENA 2020	% DE POBLACIÓN QUE SE CONSIDERA AFROMEXICANA 2020	NIVEL DELICTIVO 2023-2024	% DE PERSONAS EN POBREZA EXTREMA	% DE POBLACIÓN CON GACP* BAJO O MUY BAJO	TIPOLOGÍA MUNICIPAL [CONEVAL]
05	05026	COAHUILA DE ZARAGOZA	PROGRESO	BAJO	MUY BAJO	MUNICIPIOS CON MENOS DE 40% DE POBLACIÓN INDÍGENA EN HOGARES Y MENOS DE 5,000 INDÍGENAS EN HOGARES.	[30%-4999]	ALTO	2.18	2.13	INTERFASE
05	05028	COAHUILA DE ZARAGOZA	SABINAS	MUY BAJO	MUY BAJO	MUNICIPIOS CON MENOS DE 40% DE POBLACIÓN INDÍGENA EN HOGARES Y MENOS DE 5,000 INDÍGENAS EN HOGARES.	[30%-4999]	ALTO	1.27	0.27	INTERFASE
05	05031	COAHUILA DE ZARAGOZA	SAN BUENAVENTURA	MUY BAJO	MUY BAJO	MUNICIPIOS CON MENOS DE 40% DE POBLACIÓN INDÍGENA EN HOGARES Y MENOS DE 5,000 INDÍGENAS EN HOGARES.	[30%-4999]	ALTO	1.94	0.50	INTERFASE
05	05032	COAHUILA DE ZARAGOZA	SAN JUAN DE SABINAS	MUY BAJO	MUY BAJO	MUNICIPIOS CON MENOS DE 40% DE POBLACIÓN INDÍGENA EN HOGARES Y MENOS DE 5,000 INDÍGENAS EN HOGARES.	[30%-4999]	ALTO	1.31	1.24	INTERFASE
05	05033	COAHUILA DE ZARAGOZA	SAN PEDRO	MUY BAJO	MUY BAJO	MUNICIPIOS CON MENOS DE 40% DE POBLACIÓN INDÍGENA EN HOGARES Y MENOS DE 5,000 INDÍGENAS EN HOGARES.	[30%-4999]	ALTO	7.09	0.60	INTERFASE
05	05034	COAHUILA DE ZARAGOZA	SIERRA MOJADA	MUY BAJO	MUY BAJO	MUNICIPIOS CON MENOS DE 40% DE POBLACIÓN INDÍGENA EN HOGARES Y MENOS DE 5,000 INDÍGENAS EN HOGARES.	[30%-4999]	BAJO	1.87	78.91	INTERFASE
05	05037	COAHUILA DE ZARAGOZA	VILLA UNIÓN	MUY BAJO	MUY BAJO	MUNICIPIOS CON MENOS DE 40% DE POBLACIÓN INDÍGENA EN HOGARES Y MENOS DE 5,000 INDÍGENAS EN HOGARES.	[30%-4999]	ALTO	2.53	2.39	INTERFASE
05	05038	COAHUILA DE ZARAGOZA	ZARAGOZA	MUY BAJO	MUY BAJO	MUNICIPIOS CON MENOS DE 40% DE POBLACIÓN INDÍGENA EN HOGARES Y MENOS DE 5,000 INDÍGENAS EN HOGARES.	[30%-4999]	ALTO	2.27	4.51	INTERFASE

CP

7



CLAVE ENTIDAD	CLAVE MUNICIPIO	NOMBRE ENTIDAD	NOMBRE MUNICIPIO	GRADO DE MARGINACIÓN 2020	GRADO DE REZAGO SOCIAL 2020	DESCRIPCIÓN DE LA TIPOLOGÍA INDÍGENA 2020	% DE POBLACIÓN QUE SE CONSIDERA AFROMEXICANA 2020	NIVEL DELICTIVO 2023-2024	% DE PERSONAS EN POBREZA EXTREMA	% DE POBLACIÓN CON GACP* BAJO O MUY BAJO	TIPOLOGÍA MUNICIPAL (CONEVAL)
06	06001	COLIMA	ARMERÍA	BAJO	BAJO	MUNICIPIOS CON MENOS DE 40% DE POBLACIÓN INDÍGENA EN HOGARES Y MENOS DE 5,000 INDÍGENAS EN HOGARES.	[30%-4999]	ALTO	4.14	0.01	INTERFASE
06	06002	COLIMA	COLIMA	MUY BAJO	MUY BAJO	MUNICIPIOS CON MENOS DE 40% DE POBLACIÓN INDÍGENA EN HOGARES Y MENOS DE 5,000 INDÍGENAS EN HOGARES.	[30%-4999]	ALTO	2.23	0.15	INTERFASE
06	06003	COLIMA	COMALA	MUY BAJO	MUY BAJO	MUNICIPIOS CON MENOS DE 40% DE POBLACIÓN INDÍGENA EN HOGARES Y MENOS DE 5,000 INDÍGENAS EN HOGARES.	[30%-4999]	ALTO	7.92	0.51	INTERFASE
06	06004	COLIMA	COQUIMATLÁN	MUY BAJO	BAJO	MUNICIPIOS CON MENOS DE 40% DE POBLACIÓN INDÍGENA EN HOGARES Y MENOS DE 5,000 INDÍGENAS EN HOGARES.	[30%-4999]	ALTO	6.09	1.37	INTERFASE
06	06005	COLIMA	CUAUHTÉMOC	MUY BAJO	MUY BAJO	MUNICIPIOS CON MENOS DE 40% DE POBLACIÓN INDÍGENA EN HOGARES Y MENOS DE 5,000 INDÍGENAS EN HOGARES.	[30%-4999]	ALTO	1.85	0.18	INTERFASE
06	06006	COLIMA	IXTLAHUACÁN	BAJO	BAJO	MUNICIPIOS CON MENOS DE 40% DE POBLACIÓN INDÍGENA EN HOGARES Y MENOS DE 5,000 INDÍGENAS EN HOGARES.	[30%-4999]	ALTO	6.36	2.29	INTERFASE
06	06007	COLIMA	MANZANILLO	MUY BAJO	MUY BAJO	MUNICIPIOS CON MENOS DE 40% DE POBLACIÓN INDÍGENA EN HOGARES Y MENOS DE 5,000 INDÍGENAS EN HOGARES.	[30%-4999]	ALTO	1.63	0.38	INTERFASE
06	06008	COLIMA	MINATITLÁN	MUY BAJO	BAJO	MUNICIPIOS CON MENOS DE 40% DE POBLACIÓN INDÍGENA EN HOGARES Y MENOS DE 5,000 INDÍGENAS EN HOGARES.	[30%-4999]	ALTO	3.12	4.17	INTERFASE

*Handwritten mark*

*Handwritten signature*



CLAVE ENTIDAD	CLAVE MUNICIPIO	NOMBRE ENTIDAD	NOMBRE MUNICIPIO	GRADO DE MARGINACIÓN 2020	GRADO DE REZAGO SOCIAL 2020	DESCRIPCIÓN DE LA TIPOLOGÍA INDÍGENA 2020	% DE POBLACIÓN QUE SE CONSIDERA AFROMEXICANA 2020	NIVEL DELICTIVO 2023-2024	% DE PERSONAS EN POBREZA EXTREMA	% DE POBLACIÓN CON GACP* BAJO O MUY BAJO	TIPOLOGÍA MUNICIPAL [CONEVAL]
06	06009	COLIMA	TECOMÁN	MUY BAJO	BAJO	MUNICIPIOS CON MENOS DE 40% DE POBLACIÓN INDÍGENA EN HOGARES Y MENOS DE 5,000 INDÍGENAS EN HOGARES.	[30%-4999]	ALTO	5.54	0.07	INTERFASE
06	06010	COLIMA	VILLA DE ÁLVAREZ	MUY BAJO	MUY BAJO	MUNICIPIOS CON MENOS DE 40% DE POBLACIÓN INDÍGENA EN HOGARES Y MENOS DE 5,000 INDÍGENAS EN HOGARES.	[30%-4999]	ALTO	0.97	0.14	INTERFASE
07	07003	CHIAPAS	ACAPETAHUA	ALTO	BAJO	MUNICIPIOS CON MENOS DE 40% DE POBLACIÓN INDÍGENA EN HOGARES Y MENOS DE 5,000 INDÍGENAS EN HOGARES.	[30%-4999]	BAJO	11.76	20.74	RURAL
07	07004	CHIAPAS	ALTAMIRANO	ALTO	ALTO	MUNICIPIOS CON 40% Y MÁS DE POBLACIÓN INDÍGENA EN HOGARES.	[30%-4999]	BAJO	44.53	56.78	RURAL
07	07005	CHIAPAS	AMATÁN	ALTO	ALTO	MUNICIPIOS CON MENOS DE 40% DE POBLACIÓN INDÍGENA EN HOGARES Y MÁS DE 5,000 INDÍGENAS EN HOGARES DENTRO DE SU POBLACIÓN, O PRESENCIA DE PUEBLOS CON POCOS HABLANTES DE LENGUAS INDÍGENAS.	[30%-4999]	BAJO	38.20	66.16	RURAL
07	07006	CHIAPAS	AMATENANGO DE LA FRONTERA	ALTO	MEDIO	MUNICIPIOS CON MENOS DE 40% DE POBLACIÓN INDÍGENA EN HOGARES Y MÁS DE 5,000 INDÍGENAS EN HOGARES DENTRO DE SU POBLACIÓN, O PRESENCIA DE PUEBLOS CON POCOS HABLANTES DE LENGUAS INDÍGENAS.	[30%-4999]	BAJO	20.22	43.73	RURAL
07	07007	CHIAPAS	AMATENANGO DEL VALLE	MUY ALTO	MUY ALTO	MUNICIPIOS CON 40% Y MÁS DE POBLACIÓN INDÍGENA EN HOGARES.	[30%-4999]	BAJO	42.92	19.65	RURAL
07	07008	CHIAPAS	ÁNGEL ALBINO CORZO	ALTO	MEDIO	MUNICIPIOS CON MENOS DE 40% DE POBLACIÓN INDÍGENA EN HOGARES Y MENOS DE 5,000 INDÍGENAS EN HOGARES.	[30%-4999]	BAJO	29.32	11.42	RURAL



CLAVE ENTIDAD	CLAVE MUNICIPIO	NOMBRE ENTIDAD	NOMBRE MUNICIPIO	GRADO DE MARGINACIÓN 2020	GRADO DE REZAGO SOCIAL 2020	DESCRIPCIÓN DE LA TIPOLOGÍA INDÍGENA 2020	% DE POBLACIÓN QUE SE CONSIDERA AFROMEXICANA 2020	NIVEL DELICTIVO 2023-2024	% DE PERSONAS EN POBREZA EXTREMA	% DE POBLACIÓN CON GACP* BAJO O MUY BAJO	TIPOLOGÍA MUNICIPAL [CONEVAL]
07	07010	CHIAPAS	BEJUCAL DE OCAMPO	ALTO	MEDIO	MUNICIPIOS CON MENOS DE 40% DE POBLACIÓN INDÍGENA EN HOGARES Y MENOS DE 5,000 INDÍGENAS EN HOGARES.	[30%-4999]	SIN DATO	28.79	64.26	RURAL
07	07011	CHIAPAS	BELLA VISTA	ALTO	MEDIO	MUNICIPIOS CON MENOS DE 40% DE POBLACIÓN INDÍGENA EN HOGARES Y MENOS DE 5,000 INDÍGENAS EN HOGARES.	[30%-4999]	BAJO	19.61	45.29	RURAL
07	07013	CHIAPAS	BOCHIL	ALTO	MEDIO	MUNICIPIOS CON 40% Y MÁS DE POBLACIÓN INDÍGENA EN HOGARES.	[30%-4999]	BAJO	34.65	13.53	RURAL
07	07014	CHIAPAS	EL BOSQUE	ALTO	ALTO	MUNICIPIOS CON 40% Y MÁS DE POBLACIÓN INDÍGENA EN HOGARES.	[30%-4999]	SIN DATO	47.60	14.04	RURAL
07	07016	CHIAPAS	CATAZAJÁ	ALTO	BAJO	MUNICIPIOS CON MENOS DE 40% DE POBLACIÓN INDÍGENA EN HOGARES Y MENOS DE 5,000 INDÍGENAS EN HOGARES.	[30%-4999]	BAJO	19.69	40.47	RURAL
07	07018	CHIAPAS	COAPILLA	ALTO	MEDIO	MUNICIPIOS CON MENOS DE 40% DE POBLACIÓN INDÍGENA EN HOGARES Y MENOS DE 5,000 INDÍGENAS EN HOGARES.	[30%-4999]	BAJO	25.72	43.89	RURAL
07	07020	CHIAPAS	LA CONCORDIA	ALTO	MEDIO	MUNICIPIOS CON MENOS DE 40% DE POBLACIÓN INDÍGENA EN HOGARES Y MÁS DE 5,000 INDÍGENAS EN HOGARES DENTRO DE SU POBLACIÓN, O PRESENCIA DE PUEBLOS CON POCOS HABLANTES DE LENGUAS INDÍGENAS.	[30%-4999]	BAJO	23.32	31.69	RURAL
07	07022	CHIAPAS	CHALCHIHUITÁN	MUY ALTO	MUY ALTO	MUNICIPIOS CON 40% Y MÁS DE POBLACIÓN INDÍGENA EN HOGARES.	[30%-4999]	BAJO	76.44	71.42	RURAL
07	07023	CHIAPAS	CHAMULA	MUY ALTO	MUY ALTO	MUNICIPIOS CON 40% Y MÁS DE POBLACIÓN INDÍGENA EN HOGARES.	[30%-4999]	BAJO	52.31	12.25	RURAL
07	07024	CHIAPAS	CHANAL	MUY ALTO	MUY ALTO	MUNICIPIOS CON 40% Y MÁS DE POBLACIÓN INDÍGENA EN HOGARES.	[30%-4999]	BAJO	67.96	16.95	RURAL
07	07025	CHIAPAS	CHAPULTENANGO	ALTO	MEDIO	MUNICIPIOS CON 40% Y MÁS DE POBLACIÓN INDÍGENA EN HOGARES.	[30%-4999]	BAJO	28.81	32.19	RURAL

CP



96



CLAVE ENTIDAD	CLAVE MUNICIPIO	NOMBRE ENTIDAD	NOMBRE MUNICIPIO	GRADO DE MARGINACIÓN 2020	GRADO DE REZAGO SOCIAL 2020	DESCRIPCIÓN DE LA TIPOLOGÍA INDÍGENA 2020	% DE POBLACIÓN QUE SE CONSIDERA AFROMEXICANA 2020	NIVEL DELICTIVO 2023-2024	% DE PERSONAS EN POBREZA EXTREMA	% DE POBLACIÓN CON GACP* BAJO O MUY BAJO	TIPOLOGÍA MUNICIPAL [CONEVAL]
07	07026	CHIAPAS	CHENALHÓ	MUY ALTO	MUY ALTO	MUNICIPIOS CON 40% Y MÁS DE POBLACIÓN INDÍGENA EN HOGARES.	[30%-4999]	BAJO	69.42	62.31	RURAL
07	07028	CHIAPAS	CHIAPILLA	ALTO	BAJO	MUNICIPIOS CON MENOS DE 40% DE POBLACIÓN INDÍGENA EN HOGARES Y MENOS DE 5,000 INDÍGENAS EN HOGARES.	[30%-4999]	BAJO	20.57	0.00	RURAL
07	07030	CHIAPAS	CHICOMUSELO	ALTO	MEDIO	MUNICIPIOS CON MENOS DE 40% DE POBLACIÓN INDÍGENA EN HOGARES Y MENOS DE 5,000 INDÍGENAS EN HOGARES.	[30%-4999]	BAJO	26.27	47.98	RURAL
07	07031	CHIAPAS	CHILÓN	MUY ALTO	MUY ALTO	MUNICIPIOS CON 40% Y MÁS DE POBLACIÓN INDÍGENA EN HOGARES.	[30%-4999]	BAJO	53.19	60.20	RURAL
07	07032	CHIAPAS	ESCUINTLA	ALTO	MEDIO	MUNICIPIOS CON MENOS DE 40% DE POBLACIÓN INDÍGENA EN HOGARES Y MENOS DE 5,000 INDÍGENAS EN HOGARES.	[30%-4999]	BAJO	20.10	24.79	INTERFASE
07	07033	CHIAPAS	FRANCISCO LEÓN	ALTO	MEDIO	MUNICIPIOS CON 40% Y MÁS DE POBLACIÓN INDÍGENA EN HOGARES.	[30%-4999]	SIN DATO	32.47	34.37	RURAL
07	07035	CHIAPAS	FRONTERA HIDALGO	ALTO	BAJO	MUNICIPIOS CON MENOS DE 40% DE POBLACIÓN INDÍGENA EN HOGARES Y MENOS DE 5,000 INDÍGENAS EN HOGARES.	[30%-4999]	BAJO	19.53	0.00	INTERFASE
07	07036	CHIAPAS	LA GRANDEZA	ALTO	MEDIO	MUNICIPIOS CON MENOS DE 40% DE POBLACIÓN INDÍGENA EN HOGARES Y MENOS DE 5,000 INDÍGENAS EN HOGARES.	[30%-4999]	BAJO	12.27	47.90	RURAL
07	07037	CHIAPAS	HUEHUETÁN	ALTO	MEDIO	MUNICIPIOS CON MENOS DE 40% DE POBLACIÓN INDÍGENA EN HOGARES Y MENOS DE 5,000 INDÍGENAS EN HOGARES.	[30%-4999]	BAJO	13.41	9.64	INTERFASE
07	07038	CHIAPAS	HUIXTÁN	MUY ALTO	MUY ALTO	MUNICIPIOS CON 40% Y MÁS DE POBLACIÓN INDÍGENA EN HOGARES.	[30%-4999]	BAJO	49.29	32.04	RURAL
07	07039	CHIAPAS	HUITUPÁN	ALTO	ALTO	MUNICIPIOS CON 40% Y MÁS DE POBLACIÓN INDÍGENA EN HOGARES.	[30%-4999]	BAJO	58.00	44.12	RURAL

*[Handwritten signatures and initials]*



CLAVE ENTIDAD	CLAVE MUNICIPIO	NOMBRE ENTIDAD	NOMBRE MUNICIPIO	GRADO DE MARGINACIÓN 2020	GRADO DE REZAGO SOCIAL 2020	DESCRIPCIÓN DE LA TIPOLOGÍA INDÍGENA 2020	% DE POBLACIÓN QUE SE CONSIDERA AFROMEXICANA 2020	NIVEL DELICTIVO 2023-2024	% DE PERSONAS EN POBREZA EXTREMA	% DE POBLACIÓN CON GACP* BAJO O MUY BAJO	TIPOLOGÍA MUNICIPAL (CONEVAL)
07	07041	CHIAPAS	LA INDEPENDENCIA	ALTO	MEDIO	MUNICIPIOS CON MENOS DE 40% DE POBLACIÓN INDÍGENA EN HOGARES Y MÁS DE 5,000 INDÍGENAS EN HOGARES DENTRO DE SU POBLACIÓN, O PRESENCIA DE PUEBLOS CON POCOS HABLANTES DE LENGUAS INDÍGENAS.	[30%-4999]	BAJO	34.28	27.42	RURAL
07	07042	CHIAPAS	IXHUATÁN	MEDIO	MEDIO	MUNICIPIOS CON 40% Y MÁS DE POBLACIÓN INDÍGENA EN HOGARES.	[30%-4999]	BAJO	23.19	11.83	RURAL
07	07044	CHIAPAS	IXTAPA	ALTO	MEDIO	MUNICIPIOS CON MENOS DE 40% DE POBLACIÓN INDÍGENA EN HOGARES Y MÁS DE 5,000 INDÍGENAS EN HOGARES DENTRO DE SU POBLACIÓN, O PRESENCIA DE PUEBLOS CON POCOS HABLANTES DE LENGUAS INDÍGENAS.	[30%-4999]	BAJO	40.92	15.72	RURAL
07	07045	CHIAPAS	IXTAPANGAJÓYA	ALTO	MEDIO	MUNICIPIOS CON MENOS DE 40% DE POBLACIÓN INDÍGENA EN HOGARES Y MENOS DE 5,000 INDÍGENAS EN HOGARES.	[30%-4999]	BAJO	20.75	25.02	RURAL
07	07047	CHIAPAS	JITOTOL	ALTO	MEDIO	MUNICIPIOS CON 40% Y MÁS DE POBLACIÓN INDÍGENA EN HOGARES.	[30%-4999]	BAJO	51.33	16.17	RURAL
07	07049	CHIAPAS	LARRÁINZAR	ALTO	ALTO	MUNICIPIOS CON 40% Y MÁS DE POBLACIÓN INDÍGENA EN HOGARES.	[30%-4999]	BAJO	39.00	18.91	RURAL
07	07052	CHIAPAS	LAS MARGARITAS	ALTO	ALTO	MUNICIPIOS CON 40% Y MÁS DE POBLACIÓN INDÍGENA EN HOGARES.	[30%-4999]	BAJO	41.05	39.86	RURAL
07	07053	CHIAPAS	MAZAPA DE MADERO	ALTO	MEDIO	MUNICIPIOS CON MENOS DE 40% DE POBLACIÓN INDÍGENA EN HOGARES Y MÁS DE 5,000 INDÍGENAS EN HOGARES DENTRO DE SU POBLACIÓN, O PRESENCIA DE PUEBLOS CON POCOS HABLANTES DE LENGUAS INDÍGENAS.	[30%-4999]	BAJO	17.39	58.20	RURAL

φ

φ





CLAVE ENTIDAD	CLAVE MUNICIPIO	NOMBRE ENTIDAD	NOMBRE MUNICIPIO	GRADO DE MARGINACIÓN 2020	GRADO DE REZAGO SOCIAL 2020	DESCRIPCIÓN DE LA TIPOLOGÍA INDÍGENA 2020	% DE POBLACIÓN QUE SE CONSIDERA AFROMEXICANA 2020	NIVEL DELICTIVO 2023-2024	% DE PERSONAS EN POBREZA EXTREMA	% DE POBLACIÓN CON GACP* BAJO O MUY BAJO	TIPOLOGÍA MUNICIPAL [CONEVAL]
07	07054	CHIAPAS	MAZATÁN	ALTO	BAJO	MUNICIPIOS CON MENOS DE 40% DE POBLACIÓN INDÍGENA EN HOGARES Y MENOS DE 5,000 INDÍGENAS EN HOGARES.	[30%-4999]	BAJO	13.14	10.21	INTERFASE
07	07056	CHIAPAS	MITONTIC	MUY ALTO	MUY ALTO	MUNICIPIOS CON 40% Y MÁS DE POBLACIÓN INDÍGENA EN HOGARES.	[30%-4999]	BAJO	49.27	19.41	RURAL
07	07058	CHIAPAS	NICOLAS RUÍZ	ALTO	MEDIO	MUNICIPIOS CON MENOS DE 40% DE POBLACIÓN INDÍGENA EN HOGARES Y MENOS DE 5,000 INDÍGENAS EN HOGARES.	[30%-4999]	BAJO	46.60	0.00	RURAL
07	07059	CHIAPAS	OCOSINGO	MUY ALTO	ALTO	MUNICIPIOS CON 40% Y MÁS DE POBLACIÓN INDÍGENA EN HOGARES.	[30%-4999]	BAJO	46.33	42.73	RURAL
07	07060	CHIAPAS	OCOTEPEC	ALTO	ALTO	MUNICIPIOS CON 40% Y MÁS DE POBLACIÓN INDÍGENA EN HOGARES.	[30%-4999]	BAJO	46.75	35.53	RURAL
07	07062	CHIAPAS	OSTUACÁN	ALTO	MEDIO	MUNICIPIOS CON MENOS DE 40% DE POBLACIÓN INDÍGENA EN HOGARES Y MENOS DE 5,000 INDÍGENAS EN HOGARES.	[30%-4999]	BAJO	14.25	17.98	RURAL
07	07064	CHIAPAS	OXCHUC	MUY ALTO	MUY ALTO	MUNICIPIOS CON 40% Y MÁS DE POBLACIÓN INDÍGENA EN HOGARES.	[30%-4999]	BAJO	62.45	44.41	RURAL
07	07065	CHIAPAS	PALENQUE	MEDIO	BAJO	MUNICIPIOS CON 40% Y MÁS DE POBLACIÓN INDÍGENA EN HOGARES.	[30%-4999]	BAJO	21.71	33.51	INTERFASE
07	07066	CHIAPAS	PANTELHÒ	MUY ALTO	MUY ALTO	MUNICIPIOS CON 40% Y MÁS DE POBLACIÓN INDÍGENA EN HOGARES.	[30%-4999]	BAJO	63.81	61.14	RURAL
07	07067	CHIAPAS	PANTEPEC	ALTO	ALTO	MUNICIPIOS CON 40% Y MÁS DE POBLACIÓN INDÍGENA EN HOGARES.	[30%-4999]	BAJO	34.88	55.38	RURAL
07	07069	CHIAPAS	PIJIJAPAN	ALTO	BAJO	MUNICIPIOS CON MENOS DE 40% DE POBLACIÓN INDÍGENA EN HOGARES Y MENOS DE 5,000 INDÍGENAS EN HOGARES.	[30%-4999]	BAJO	17.79	17.51	INTERFASE
07	07071	CHIAPAS	VILLA COMALTITLÁN	ALTO	BAJO	MUNICIPIOS CON MENOS DE 40% DE POBLACIÓN INDÍGENA EN HOGARES Y MENOS DE 5,000 INDÍGENAS EN HOGARES.	[30%-4999]	BAJO	13.70	18.18	RURAL



CLAVE ENTIDAD	CLAVE MUNICIPIO	NOMBRE ENTIDAD	NOMBRE MUNICIPIO	GRADO DE MARGINACIÓN 2020	GRADO DE REZAGO SOCIAL 2020	DESCRIPCIÓN DE LA TIPOLOGÍA INDÍGENA 2020	% DE POBLACIÓN QUE SE CONSIDERA AFROMEXICANA 2020	NIVEL DELICTIVO 2023-2024	% DE PERSONAS EN POBREZA EXTREMA	% DE POBLACIÓN CON GACP* BAJO O MUY BAJO	TIPOLOGÍA MUNICIPAL (CONEVAL)
07	07072	CHIAPAS	PUEBLO NUEVO SOLUSTAHUACÁN	ALTO	ALTO	MUNICIPIOS CON 40% Y MÁS DE POBLACIÓN INDÍGENA EN HOGARES.	[30%-4999]	BAJO	43.48	40.18	RURAL
07	07073	CHIAPAS	RAYÓN	ALTO	MEDIO	MUNICIPIOS CON 40% Y MÁS DE POBLACIÓN INDÍGENA EN HOGARES.	[30%-4999]	BAJO	30.11	20.00	INTERFASE
07	07075	CHIAPAS	LAS ROSAS	ALTO	ALTO	MUNICIPIOS CON MENOS DE 40% DE POBLACIÓN INDÍGENA EN HOGARES Y MENOS DE 5,000 INDÍGENAS EN HOGARES.	[30%-4999]	BAJO	38.13	7.53	RURAL
07	07076	CHIAPAS	SABANILLA	ALTO	ALTO	MUNICIPIOS CON 40% Y MÁS DE POBLACIÓN INDÍGENA EN HOGARES.	[30%-4999]	BAJO	32.86	62.05	RURAL
07	07077	CHIAPAS	SALTO DE AGUA	MUY ALTO	ALTO	MUNICIPIOS CON 40% Y MÁS DE POBLACIÓN INDÍGENA EN HOGARES.	[30%-4999]	BAJO	31.21	46.77	RURAL
07	07078	CHIAPAS	SAN CRISTÓBAL DE LAS CASAS	BAJO	BAJO	MUNICIPIOS CON 40% Y MÁS DE POBLACIÓN INDÍGENA EN HOGARES.	[30%-4999]	BAJO	24.99	1.31	INTERFASE
07	07080	CHIAPAS	SILTEPEC	ALTO	MEDIO	MUNICIPIOS CON MENOS DE 40% DE POBLACIÓN INDÍGENA EN HOGARES Y MENOS DE 5,000 INDÍGENAS EN HOGARES.	[30%-4999]	BAJO	13.99	63.43	RURAL
07	07081	CHIAPAS	SIMOJOVEL	MUY ALTO	ALTO	MUNICIPIOS CON 40% Y MÁS DE POBLACIÓN INDÍGENA EN HOGARES.	[30%-4999]	BAJO	60.86	44.74	RURAL
07	07082	CHIAPAS	SITALÁ	MUY ALTO	MUY ALTO	MUNICIPIOS CON 40% Y MÁS DE POBLACIÓN INDÍGENA EN HOGARES.	[30%-4999]	BAJO	69.60	80.87	RURAL
07	07083	CHIAPAS	SOCOLTENANGO	ALTO	MEDIO	MUNICIPIOS CON MENOS DE 40% DE POBLACIÓN INDÍGENA EN HOGARES Y MENOS DE 5,000 INDÍGENAS EN HOGARES.	[30%-4999]	BAJO	19.21	31.37	RURAL
07	07084	CHIAPAS	SOLOSUCHIAPA	ALTO	MEDIO	MUNICIPIOS CON MENOS DE 40% DE POBLACIÓN INDÍGENA EN HOGARES Y MENOS DE 5,000 INDÍGENAS EN HOGARES.	[30%-4999]	BAJO	22.28	28.52	RURAL
07	07085	CHIAPAS	SOYALÓ	ALTO	MEDIO	MUNICIPIOS CON 40% Y MÁS DE POBLACIÓN INDÍGENA EN HOGARES.	[30%-4999]	BAJO	34.83	10.02	INTERFASE

CP

9/1



CLAVE ENTIDAD	CLAVE MUNICIPIO	NOMBRE ENTIDAD	NOMBRE MUNICIPIO	GRADO DE MARGINACIÓN 2020	GRADO DE REZAGO SOCIAL 2020	DESCRIPCIÓN DE LA TIPOLOGÍA INDÍGENA 2020	% DE POBLACIÓN QUE SE CONSIDERA AFROMEXICANA 2020	NIVEL DELICTIVO 2023-2024	% DE PERSONAS EN POBREZA EXTREMA	% DE POBLACIÓN CON GACP* BAJO O MUY BAJO	TIPOLOGÍA MUNICIPAL [CONEVAL]
07	07087	CHIAPAS	SUCHIATE	ALTO	MEDIO	MUNICIPIOS CON MENOS DE 40% DE POBLACIÓN INDÍGENA EN HOGARES Y MENOS DE 5.000 INDÍGENAS EN HOGARES.	[30%-4999]	BAJO	15.44	195	INTERFASE
07	07088	CHIAPAS	SUNUAPA	ALTO	MEDIO	MUNICIPIOS CON MENOS DE 40% DE POBLACIÓN INDÍGENA EN HOGARES Y MENOS DE 5.000 INDÍGENAS EN HOGARES.	[30%-4999]	SIN DATO	16.38	26.39	RURAL
07	07090	CHIAPAS	TAPALAPA	ALTO	MEDIO	MUNICIPIOS CON 40% Y MÁS DE POBLACIÓN INDÍGENA EN HOGARES.	[30%-4999]	BAJO	27.15	45.63	RURAL
07	07092	CHIAPAS	TECPATÁN	ALTO	MEDIO	MUNICIPIOS CON MENOS DE 40% DE POBLACIÓN INDÍGENA EN HOGARES Y MÁS DE 5.000 INDÍGENAS EN HOGARES DENTRO DE SU POBLACIÓN, O PRESENCIA DE PUEBLOS CON POCOS HABLANTES DE LENGUAS INDÍGENAS.	[30%-4999]	BAJO	30.79	36.42	RURAL
07	07093	CHIAPAS	TENEJAPA	ALTO	ALTO	MUNICIPIOS CON 40% Y MÁS DE POBLACIÓN INDÍGENA EN HOGARES.	[30%-4999]	BAJO	47.81	31.87	RURAL
07	07094	CHIAPAS	TEOPISCA	ALTO	ALTO	MUNICIPIOS CON 40% Y MÁS DE POBLACIÓN INDÍGENA EN HOGARES.	[30%-4999]	BAJO	37.09	4.58	RURAL
07	07096	CHIAPAS	TILA	MUY ALTO	ALTO	MUNICIPIOS CON 40% Y MÁS DE POBLACIÓN INDÍGENA EN HOGARES.	[30%-4999]	BAJO	56.03	28.86	RURAL
07	07098	CHIAPAS	TOTOLAPA	ALTO	MEDIO	MUNICIPIOS CON MENOS DE 40% DE POBLACIÓN INDÍGENA EN HOGARES Y MENOS DE 5.000 INDÍGENAS EN HOGARES.	[30%-4999]	BAJO	40.98	35.15	RURAL
07	07099	CHIAPAS	LA TRINITARIA	ALTO	MEDIO	MUNICIPIOS CON MENOS DE 40% DE POBLACIÓN INDÍGENA EN HOGARES Y MÁS DE 5.000 INDÍGENAS EN HOGARES DENTRO DE SU POBLACIÓN, O PRESENCIA DE PUEBLOS CON POCOS HABLANTES DE LENGUAS INDÍGENAS.	[30%-4999]	BAJO	31.11	14.09	RURAL



CLAVE ENTIDAD	CLAVE MUNICIPIO	NOMBRE ENTIDAD	NOMBRE MUNICIPIO	GRADO DE MARGINACIÓN 2020	GRADO DE REZAGO SOCIAL 2020	DESCRIPCIÓN DE LA TIPOLOGÍA INDÍGENA 2020	% DE POBLACIÓN QUE SE CONSIDERA AFROMEXICANA 2020	NIVEL DELICTIVO 2023-2024	% DE PERSONAS EN POBREZA EXTREMA	% DE POBLACIÓN CON GACP* BAJO O MUY BAJO	TIPOLOGÍA MUNICIPAL (CONEVAL)
07	07100	CHIAPAS	TUMBALÁ	MUY ALTO	ALTO	MUNICIPIOS CON 40% Y MÁS DE POBLACIÓN INDÍGENA EN HOGARES.	[30%-4999]	BAJO	48.08	44.81	RURAL
07	07102	CHIAPAS	TUXTLA CHICO	ALTO	BAJO	MUNICIPIOS CON MENOS DE 40% DE POBLACIÓN INDÍGENA EN HOGARES Y MENOS DE 5,000 INDÍGENAS EN HOGARES.	[30%-4999]	BAJO	19.53	0.00	INTERFASE
07	07103	CHIAPAS	TUZANTÁN	ALTO	BAJO	MUNICIPIOS CON MENOS DE 40% DE POBLACIÓN INDÍGENA EN HOGARES Y MENOS DE 5,000 INDÍGENAS EN HOGARES.	[30%-4999]	BAJO	21.64	6.84	INTERFASE
07	07106	CHIAPAS	VENUSTIANO CARRANZA	ALTO	MEDIO	MUNICIPIOS CON MENOS DE 40% DE POBLACIÓN INDÍGENA EN HOGARES Y MÁS DE 5,000 INDÍGENAS EN HOGARES DENTRO DE SU POBLACIÓN, O PRESENCIA DE PUEBLOS CON POCOS HABLANTES DE LENGUAS INDÍGENAS.	[30%-4999]	BAJO	43.97	8.85	RURAL
07	07107	CHIAPAS	VILLA CORZO	ALTO	MEDIO	MUNICIPIOS CON MENOS DE 40% DE POBLACIÓN INDÍGENA EN HOGARES Y MÁS DE 5,000 INDÍGENAS EN HOGARES DENTRO DE SU POBLACIÓN, O PRESENCIA DE PUEBLOS CON POCOS HABLANTES DE LENGUAS INDÍGENAS.	[30%-4999]	BAJO	34.20	25.10	INTERFASE
07	07109	CHIAPAS	YAJALÓN	ALTO	ALTO	MUNICIPIOS CON 40% Y MÁS DE POBLACIÓN INDÍGENA EN HOGARES.	[30%-4999]	BAJO	40.58	28.49	RURAL
07	07110	CHIAPAS	SAN LUCAS	ALTO	MEDIO	MUNICIPIOS CON MENOS DE 40% DE POBLACIÓN INDÍGENA EN HOGARES Y MENOS DE 5,000 INDÍGENAS EN HOGARES.	[30%-4999]	BAJO	37.61	10.38	RURAL
07	07111	CHIAPAS	ZINACANTÁN	MUY ALTO	MUY ALTO	MUNICIPIOS CON 40% Y MÁS DE POBLACIÓN INDÍGENA EN HOGARES.	[30%-4999]	BAJO	53.86	14.85	RURAL
07	07112	CHIAPAS	SAN JUAN CANCUC	MUY ALTO	MUY ALTO	MUNICIPIOS CON 40% Y MÁS DE POBLACIÓN INDÍGENA EN HOGARES.	[30%-4999]	BAJO	65.64	55.00	RURAL

φ



91



CLAVE ENTIDAD	CLAVE MUNICIPIO	NOMBRE ENTIDAD	NOMBRE MUNICIPIO	GRADO DE MARGINACIÓN 2020	GRADO DE REZAGO SOCIAL 2020	DESCRIPCIÓN DE LA TIPOLOGÍA INDÍGENA 2020	% DE POBLACIÓN QUE SE CONSIDERA AFROMEXICANA 2020	NIVEL DELICTIVO 2023-2024	% DE PERSONAS EN POBREZA EXTREMA	% DE POBLACIÓN CON GACP* BAJO O MUY BAJO	TIPOLOGÍA MUNICIPAL [CONEVAL]
07	07113	CHIAPAS	ALDAMA	ALTO	ALTO	MUNICIPIOS CON 40% Y MÁS DE POBLACIÓN INDÍGENA EN HOGARES.	[30%-4999]	SIN DATO	58.98	65.57	RURAL
07	07114	CHIAPAS	BENEMÉRITO DE LAS AMÉRICAS	ALTO	MEDIO	MUNICIPIOS CON MENOS DE 40% DE POBLACIÓN INDÍGENA EN HOGARES Y MÁS DE 5,000 INDÍGENAS EN HOGARES DENTRO DE SU POBLACIÓN, O PRESENCIA DE PUEBLOS CON POCOS HABLANTES DE LENGUAS INDÍGENAS.	[30%-4999]	BAJO	23.15	15.32	RURAL
07	07115	CHIAPAS	MARAVILLA TENEJAPA	MUY ALTO	ALTO	MUNICIPIOS CON 40% Y MÁS DE POBLACIÓN INDÍGENA EN HOGARES.	[30%-4999]	BAJO	51.11	60.25	RURAL
07	07116	CHIAPAS	MARQUÉS DE COMILLAS	ALTO	MEDIO	MUNICIPIOS CON 40% Y MÁS DE POBLACIÓN INDÍGENA EN HOGARES.	[30%-4999]	BAJO	22.99	66.82	RURAL
07	07117	CHIAPAS	MONTECRISTO DE GUERRERO	ALTO	MEDIO	MUNICIPIOS CON MENOS DE 40% DE POBLACIÓN INDÍGENA EN HOGARES Y MENOS DE 5,000 INDÍGENAS EN HOGARES.	[30%-4999]	SIN DATO	21.10	40.16	RURAL
07	07118	CHIAPAS	SAN ANDRÉS DURAZNAL	ALTO	ALTO	MUNICIPIOS CON 40% Y MÁS DE POBLACIÓN INDÍGENA EN HOGARES.	[30%-4999]	SIN DATO	61.28	16.44	RURAL
07	07119	CHIAPAS	SANTIAGO EL PINAR	MUY ALTO	MUY ALTO	MUNICIPIOS CON 40% Y MÁS DE POBLACIÓN INDÍGENA EN HOGARES.	[30%-4999]	SIN DATO	59.92	1.51	RURAL
07	07120	CHIAPAS	CAPITÁN LUIS ÁNGEL VIDAL	ALTO	ALTO	MUNICIPIOS CON MENOS DE 40% DE POBLACIÓN INDÍGENA EN HOGARES Y MENOS DE 5,000 INDÍGENAS EN HOGARES.	[30%-4999]	SIN DATO	19.38	100.00	RURAL
07	07121	CHIAPAS	RINCÓN CHAMULA SAN PEDRO	ALTO	ALTO	MUNICIPIOS CON 40% Y MÁS DE POBLACIÓN INDÍGENA EN HOGARES.	[30%-4999]	BAJO	56.64	18.90	RURAL
07	07124	CHIAPAS	MEZCALAPA	ALTO	MEDIO	MUNICIPIOS CON MENOS DE 40% DE POBLACIÓN INDÍGENA EN HOGARES Y MÁS DE 5,000 INDÍGENAS EN HOGARES DENTRO DE SU POBLACIÓN, O PRESENCIA DE PUEBLOS CON POCOS HABLANTES DE LENGUAS INDÍGENAS.	[30%-4999]	BAJO	28.17	33.35	RURAL

*[Handwritten signatures and initials]*



CLAVE ENTIDAD	CLAVE MUNICIPIO	NOMBRE ENTIDAD	NOMBRE MUNICIPIO	GRADO DE MARGINACIÓN 2020	GRADO DE REZAGO SOCIAL 2020	DESCRIPCIÓN DE LA TIPOLOGÍA INDÍGENA 2020	% DE POBLACIÓN QUE SE CONSIDERA AFROMEXICANA 2020	NIVEL DELICTIVO 2023-2024	% DE PERSONAS EN POBREZA EXTREMA	% DE POBLACIÓN CON GACP* BAJO O MUY BAJO	TIPOLOGÍA MUNICIPAL [CONEVAL]
07	07125	CHIAPAS	HONDURAS DE LA SIERRA	ALTO	MEDIO	MUNICIPIOS CON MENOS DE 40% DE POBLACIÓN INDÍGENA EN HOGARES Y MENOS DE 5,000 INDÍGENAS EN HOGARES.	[30%-4999]	SIN DATO	0.00	84.46	SIN DATOS
08	08002	CHIHUAHUA	ALDAMA	MUY BAJO	MUY BAJO	MUNICIPIOS CON MENOS DE 40% DE POBLACIÓN INDÍGENA EN HOGARES Y MENOS DE 5,000 INDÍGENAS EN HOGARES.	[30%-4999]	ALTO	1.07	3.94	INTERFASE
08	08003	CHIHUAHUA	ALLENDE	MUY BAJO	MUY BAJO	MUNICIPIOS CON MENOS DE 40% DE POBLACIÓN INDÍGENA EN HOGARES Y MENOS DE 5,000 INDÍGENAS EN HOGARES.	[30%-4999]	ALTO	1.25	8.57	INTERFASE
08	08007	CHIHUAHUA	BALLEZA	MUY ALTO	MUY ALTO	MUNICIPIOS CON 40% Y MÁS DE POBLACIÓN INDÍGENA EN HOGARES.	[30%-4999]	BAJO	33.48	53.50	RURAL
08	08008	CHIHUAHUA	BATOPILAS DE MANUEL GÓMEZ MORÍN	MUY ALTO	MUY ALTO	MUNICIPIOS CON 40% Y MÁS DE POBLACIÓN INDÍGENA EN HOGARES.	[30%-4999]	BAJO	64.85	95.87	RURAL
08	08009	CHIHUAHUA	BOCOYNA	ALTO	MEDIO	MUNICIPIOS CON MENOS DE 40% DE POBLACIÓN INDÍGENA EN HOGARES Y MENOS DE 5,000 INDÍGENAS EN HOGARES.	[30%-4999]	ALTO	12.22	18.28	RURAL
08	08011	CHIHUAHUA	CAMARGO	MUY BAJO	MUY BAJO	MUNICIPIOS CON MENOS DE 40% DE POBLACIÓN INDÍGENA EN HOGARES Y MENOS DE 5,000 INDÍGENAS EN HOGARES.	[30%-4999]	ALTO	1.63	1.39	INTERFASE
08	08012	CHIHUAHUA	CARICHÍ	MUY ALTO	MUY ALTO	MUNICIPIOS CON 40% Y MÁS DE POBLACIÓN INDÍGENA EN HOGARES.	[30%-4999]	BAJO	25.40	62.99	RURAL
08	08017	CHIHUAHUA	CUAUHTÉMOC	MUY BAJO	MUY BAJO	MUNICIPIOS CON MENOS DE 40% DE POBLACIÓN INDÍGENA EN HOGARES Y MENOS DE 5,000 INDÍGENAS EN HOGARES.	[30%-4999]	ALTO	1.24	2.87	INTERFASE

Φ

*[Handwritten signature]*



CLAVE ENTIDAD	CLAVE MUNICIPIO	NOMBRE ENTIDAD	NOMBRE MUNICIPIO	GRADO DE MARGINACIÓN 2020	GRADO DE REZAGO SOCIAL 2020	DESCRIPCIÓN DE LA TIPOLOGÍA INDÍGENA 2020	% DE POBLACIÓN QUE SE CONSIDERA AFROMEXICANA 2020	NIVEL DELICTIVO 2023-2024	% DE PERSONAS EN POBREZA EXTREMA	% DE POBLACIÓN CON GACP* BAJO	TIPOLOGÍA MUNICIPAL (CONEVAL)
08	08020	CHIHUAHUA	CHÍNIPAS	MUY ALTO	MUY ALTO	MUNICIPIOS CON MENOS DE 40% DE POBLACIÓN INDÍGENA EN HOGARES Y MÁS DE 5,000 INDÍGENAS EN HOGARES DENTRO DE SU POBLACIÓN, O PRESENCIA DE PUEBLOS CON POCOS HABLANTES DE LENGUAS INDÍGENAS.	[30%-4999]	BAJO	13.00	100.00	RURAL
08	08021	CHIHUAHUA	DELICIAS	MUY BAJO	MUY BAJO	MUNICIPIOS CON MENOS DE 40% DE POBLACIÓN INDÍGENA EN HOGARES Y MENOS DE 5,000 INDÍGENAS EN HOGARES.	[30%-4999]	ALTO	1.37	0.04	INTERFASE
08	08024	CHIHUAHUA	SANTA ISABEL	MUY BAJO	MUY BAJO	MUNICIPIOS CON MENOS DE 40% DE POBLACIÓN INDÍGENA EN HOGARES Y MENOS DE 5,000 INDÍGENAS EN HOGARES.	[30%-4999]	ALTO	0.47	4.25	INTERFASE
08	08027	CHIHUAHUA	GUACHOCHI	MUY ALTO	MUY ALTO	MUNICIPIOS CON 40% Y MÁS DE POBLACIÓN INDÍGENA EN HOGARES.	[30%-4999]	MEDIO	22.82	44.08	RURAL
08	08029	CHIHUAHUA	GUADALUPE Y CALVO	MUY ALTO	MUY ALTO	MUNICIPIOS CON 40% Y MÁS DE POBLACIÓN INDÍGENA EN HOGARES.	[30%-4999]	BAJO	25.58	94.22	RURAL
08	08030	CHIHUAHUA	GUAZAPARES	MUY ALTO	MUY ALTO	MUNICIPIOS CON MENOS DE 40% DE POBLACIÓN INDÍGENA EN HOGARES Y MENOS DE 5,000 INDÍGENAS EN HOGARES.	[30%-4999]	BAJO	24.57	100.00	RURAL
08	08031	CHIHUAHUA	GUERRERO	BAJO	BAJO	MUNICIPIOS CON MENOS DE 40% DE POBLACIÓN INDÍGENA EN HOGARES Y MENOS DE 5,000 INDÍGENAS EN HOGARES.	[30%-4999]	ALTO	6.77	22.01	INTERFASE
08	08032	CHIHUAHUA	HIDALGO DEL PARRAL	MUY BAJO	MUY BAJO	MUNICIPIOS CON MENOS DE 40% DE POBLACIÓN INDÍGENA EN HOGARES Y MENOS DE 5,000 INDÍGENAS EN HOGARES.	[30%-4999]	ALTO	2.27	0.47	INTERFASE
08	08036	CHIHUAHUA	JIMÉNEZ	MUY BAJO	MUY BAJO	MUNICIPIOS CON MENOS DE 40% DE POBLACIÓN INDÍGENA EN HOGARES Y MENOS DE 5,000 INDÍGENAS EN HOGARES.	[30%-4999]	ALTO	2.42	2.51	INTERFASE

*[Handwritten signatures and initials]*



CLAVE ENTIDAD	CLAVE MUNICIPIO	NOMBRE ENTIDAD	NOMBRE MUNICIPIO	GRADO DE MARGINACIÓN 2020	GRADO DE REZAGO SOCIAL 2020	DESCRIPCIÓN DE LA TIPOLOGÍA INDÍGENA 2020	% DE POBLACIÓN QUE SE CONSIDERA AFROMEXICANA 2020	NIVEL DELICTIVO 2023-2024	% DE PERSONAS EN POBREZA EXTREMA	% DE POBLACIÓN CON GACP* BAJO O MUY BAJO	TIPOLOGÍA MUNICIPAL (CONEVAL)
08	08041	CHIHUAHUA	MAGUARICHI	MUY ALTO	MUY ALTO	MUNICIPIOS CON MENOS DE 40% DE POBLACIÓN INDÍGENA EN HOGARES Y MENOS DE 5,000 INDÍGENAS EN HOGARES.	[30%-4999]	SIN DATO	26.78	98.00	RURAL
08	08045	CHIHUAHUA	MEOQUI	MUY BAJO	MUY BAJO	MUNICIPIOS CON MENOS DE 40% DE POBLACIÓN INDÍGENA EN HOGARES Y MENOS DE 5,000 INDÍGENAS EN HOGARES.	[30%-4999]	ALTO	2.77	0.15	INTERFASE
08	08046	CHIHUAHUA	MORELOS	MUY ALTO	MUY ALTO	MUNICIPIOS CON 40% Y MÁS DE POBLACIÓN INDÍGENA EN HOGARES.	[30%-4999]	BAJO	35.65	84.57	RURAL
08	08047	CHIHUAHUA	MORIS	MEDIO	MEDIO	MUNICIPIOS CON MENOS DE 40% DE POBLACIÓN INDÍGENA EN HOGARES Y MÁS DE 5,000 INDÍGENAS EN HOGARES DENTRO DE SU POBLACIÓN, O PRESENCIA DE PUEBLOS CON POCOS HABLANTES DE LENGUAS INDÍGENAS.	[30%-4999]	MEDIO	12.43	100.00	RURAL
08	08049	CHIHUAHUA	NONOAVA	ALTO	MEDIO	MUNICIPIOS CON MENOS DE 40% DE POBLACIÓN INDÍGENA EN HOGARES Y MENOS DE 5,000 INDÍGENAS EN HOGARES.	[30%-4999]	MEDIO	10.75	25.43	RURAL
08	08050	CHIHUAHUA	NUEVO CASAS GRANDES	MUY BAJO	MUY BAJO	MUNICIPIOS CON MENOS DE 40% DE POBLACIÓN INDÍGENA EN HOGARES Y MENOS DE 5,000 INDÍGENAS EN HOGARES.	[30%-4999]	ALTO	2.14	1.59	INTERFASE
08	08055	CHIHUAHUA	ROSALES	MUY BAJO	MUY BAJO	MUNICIPIOS CON MENOS DE 40% DE POBLACIÓN INDÍGENA EN HOGARES Y MENOS DE 5,000 INDÍGENAS EN HOGARES.	[30%-4999]	ALTO	1.39	0.83	INTERFASE
08	08056	CHIHUAHUA	ROSARIO	BAJO	BAJO	MUNICIPIOS CON MENOS DE 40% DE POBLACIÓN INDÍGENA EN HOGARES Y MENOS DE 5,000 INDÍGENAS EN HOGARES.	[30%-4999]	BAJO	2.08	52.04	RURAL

*Handwritten signature*



*Handwritten signature*





CLAVE ENTIDAD	CLAVE MUNICIPIO	NOMBRE ENTIDAD	NOMBRE MUNICIPIO	GRADO DE MARGINACIÓN 2020	GRADO DE REZAGO SOCIAL 2020	DESCRIPCIÓN DE LA TIPOLOGÍA INDÍGENA 2020	% DE POBLACIÓN QUE SE CONSIDERA AFROMEXICANA 2020	NIVEL DELICTIVO 2023-2024	% DE PERSONAS EN POBREZA EXTREMA	% DE POBLACIÓN CON GACP* BAJO	TIPOLOGÍA MUNICIPAL (CONEVAL)
08	08059	CHIHUAHUA	SAN FRANCISCO DEL ORO	MUY BAJO	MUY BAJO	MUNICIPIOS CON MENOS DE 40% DE POBLACIÓN INDÍGENA EN HOGARES Y MENOS DE 5,000 INDÍGENAS EN HOGARES.	[30%-4999]	ALTO	1.63	2.38	INTERFASE
08	08060	CHIHUAHUA	SANTA BÁRBARA	MUY BAJO	MUY BAJO	MUNICIPIOS CON MENOS DE 40% DE POBLACIÓN INDÍGENA EN HOGARES Y MENOS DE 5,000 INDÍGENAS EN HOGARES.	[30%-4999]	ALTO	1.38	2.85	INTERFASE
08	08061	CHIHUAHUA	SATEVÓ	BAJO	BAJO	MUNICIPIOS CON MENOS DE 40% DE POBLACIÓN INDÍGENA EN HOGARES Y MENOS DE 5,000 INDÍGENAS EN HOGARES.	Sin PAFro	ALTO	1.79	27.91	RURAL
08	08065	CHIHUAHUA	URIQUE	MUY ALTO	MUY ALTO	MUNICIPIOS CON 40% Y MÁS DE POBLACIÓN INDÍGENA EN HOGARES.	[30%-4999]	BAJO	24.99	86.68	RURAL
08	08066	CHIHUAHUA	URUACHI	MUY ALTO	MUY ALTO	MUNICIPIOS CON MENOS DE 40% DE POBLACIÓN INDÍGENA EN HOGARES Y MÁS DE 5,000 INDÍGENAS EN HOGARES DENTRO DE SU POBLACIÓN, O PRESENCIA DE PUEBLOS CON POCOS HABLANTES DE LENGUAS INDÍGENAS.	[30%-4999]	BAJO	38.60	94.24	RURAL
09	09009	CIUDAD DE MÉXICO	MILPA ALTA	MUY BAJO	MUY BAJO	MUNICIPIOS CON MENOS DE 40% DE POBLACIÓN INDÍGENA EN HOGARES Y MÁS DE 5,000 INDÍGENAS EN HOGARES DENTRO DE SU POBLACIÓN, O PRESENCIA DE PUEBLOS CON POCOS HABLANTES DE LENGUAS INDÍGENAS.	[30%-4999]	ALTO	9.15	6.41	INTERFASE
10	10002	DURANGO	CANELAS	ALTO	MEDIO	MUNICIPIOS CON MENOS DE 40% DE POBLACIÓN INDÍGENA EN HOGARES Y MENOS DE 5,000 INDÍGENAS EN HOGARES.	[30%-4999]	BAJO	11.13	83.85	RURAL

*Handwritten signatures and initials in blue ink.*



CLAVE ENTIDAD	CLAVE MUNICIPIO	NOMBRE ENTIDAD	NOMBRE MUNICIPIO	GRADO DE MARGINACIÓN 2020	GRADO DE REZAGO SOCIAL 2020	DESCRIPCIÓN DE LA TIPOLOGÍA INDÍGENA 2020	% DE POBLACIÓN QUE SE CONSIDERA AFROMEXICANA 2020	NIVEL DELICTIVO 2023-2024	% DE PERSONAS EN POBREZA EXTREMA	% DE POBLACIÓN CON GACP* BAJO O MUY BAJO	TIPOLOGÍA MUNICIPAL (CONEVAL)
10	10007	DURANGO	GÓMEZ PALACIO	MUY BAJO	MUY BAJO	MUNICIPIOS CON MENOS DE 40% DE POBLACIÓN INDÍGENA EN HOGARES Y MENOS DE 5,000 INDÍGENAS EN HOGARES.	{30%-4999}	ALTO	1.94	0.02	INTERFASE
10	10012	DURANGO	LERDO	MUY BAJO	MUY BAJO	MUNICIPIOS CON MENOS DE 40% DE POBLACIÓN INDÍGENA EN HOGARES Y MENOS DE 5,000 INDÍGENAS EN HOGARES.	{30%-4999}	ALTO	1.76	0.56	INTERFASE
10	10014	DURANGO	MEZQUITAL	MUY ALTO	MUY ALTO	MUNICIPIOS CON 40% Y MÁS DE POBLACIÓN INDÍGENA EN HOGARES.	{30%-4999}	BAJO	65.49	85.21	RURAL
10	10019	DURANGO	OTÁEZ	ALTO	MEDIO	MUNICIPIOS SIN POBLACIÓN INDÍGENA EN HOGARES.	{30%-4999}	BAJO	20.27	93.62	RURAL
10	10023	DURANGO	PUEBLO NUEVO	ALTO	MEDIO	MUNICIPIOS CON MENOS DE 40% DE POBLACIÓN INDÍGENA EN HOGARES Y MENOS DE 5,000 INDÍGENAS EN HOGARES.	{30%-4999}	BAJO	7.67	31.06	INTERFASE
10	10025	DURANGO	SAN BERNARDO	BAJO	BAJO	MUNICIPIOS CON MENOS DE 40% DE POBLACIÓN INDÍGENA EN HOGARES Y MENOS DE 5,000 INDÍGENAS EN HOGARES.	{30%-4999}	MEDIO	3.57	65.07	RURAL
10	10026	DURANGO	SAN DIMAS	BAJO	MEDIO	MUNICIPIOS CON MENOS DE 40% DE POBLACIÓN INDÍGENA EN HOGARES Y MENOS DE 5,000 INDÍGENAS EN HOGARES.	{30%-4999}	BAJO	5.04	91.92	RURAL
10	10027	DURANGO	SAN JUAN DE GUADALUPE	ALTO	BAJO	MUNICIPIOS SIN POBLACIÓN INDÍGENA EN HOGARES.	{30%-4999}	SIN DATO	8.56	50.98	RURAL
10	10032	DURANGO	SANTIAGO PAPASQUIARO	BAJO	BAJO	MUNICIPIOS CON MENOS DE 40% DE POBLACIÓN INDÍGENA EN HOGARES Y MENOS DE 5,000 INDÍGENAS EN HOGARES.	{30%-4999}	ALTO	2.33	16.87	INTERFASE
10	10034	DURANGO	TAMAZULA	MUY ALTO	ALTO	MUNICIPIOS CON MENOS DE 40% DE POBLACIÓN INDÍGENA EN HOGARES Y MENOS DE 5,000 INDÍGENAS EN HOGARES.	{30%-4999}	BAJO	13.72	79.78	RURAL

β



Handwritten signature



CLAVE ENTIDAD	CLAVE MUNICIPIO	NOMBRE ENTIDAD	NOMBRE MUNICIPIO	GRADO DE MARGINACIÓN 2020	GRADO DE REZAGO SOCIAL 2020	DESCRIPCIÓN DE LA TIPOLOGÍA INDÍGENA 2020	% DE POBLACIÓN QUE SE CONSIDERA AFROMEXICANA 2020	NIVEL DELICTIVO 2023-2024	% DE PERSONAS EN POBREZA EXTREMA	% DE POBLACIÓN CON GACP* BAJO O MUY BAJO	TIPOLOGÍA MUNICIPAL [CONEVAL]
10	10037	DURANGO	TOPIA	ALTO	MEDIO	MUNICIPIOS CON MENOS DE 40% DE POBLACIÓN INDÍGENA EN HOGARES Y MENOS DE 5,000 INDÍGENAS EN HOGARES.	[30%-4999]	BAJO	17.19	100.00	RURAL
10	10038	DURANGO	VICENTE GUERRERO	MUY BAJO	MUY BAJO	MUNICIPIOS CON MENOS DE 40% DE POBLACIÓN INDÍGENA EN HOGARES Y MENOS DE 5,000 INDÍGENAS EN HOGARES.	[30%-4999]	ALTO	3.90	0.00	INTERFASE
11	11002	GUANAJUATO	ACÁMBARO	MUY BAJO	MUY BAJO	MUNICIPIOS CON MENOS DE 40% DE POBLACIÓN INDÍGENA EN HOGARES Y MENOS DE 5,000 INDÍGENAS EN HOGARES.	[30%-4999]	ALTO	6.87	3.65	INTERFASE
11	11003	GUANAJUATO	SAN MIGUEL DE ALLENDE	BAJO	BAJO	MUNICIPIOS CON MENOS DE 40% DE POBLACIÓN INDÍGENA EN HOGARES Y MENOS DE 5,000 INDÍGENAS EN HOGARES.	[30%-4999]	ALTO	3.17	13.42	INTERFASE
11	11004	GUANAJUATO	APASEO EL ALTO	MUY BAJO	BAJO	MUNICIPIOS CON MENOS DE 40% DE POBLACIÓN INDÍGENA EN HOGARES Y MENOS DE 5,000 INDÍGENAS EN HOGARES.	[30%-4999]	ALTO	4.73	1.03	INTERFASE
11	11005	GUANAJUATO	APASEO EL GRANDE	MUY BAJO	MUY BAJO	MUNICIPIOS CON MENOS DE 40% DE POBLACIÓN INDÍGENA EN HOGARES Y MENOS DE 5,000 INDÍGENAS EN HOGARES.	[30%-4999]	ALTO	4.86	2.75	INTERFASE
11	11006	GUANAJUATO	ATARJEJA	ALTO	MEDIO	MUNICIPIOS CON MENOS DE 40% DE POBLACIÓN INDÍGENA EN HOGARES Y MENOS DE 5,000 INDÍGENAS EN HOGARES.	[30%-4999]	BAJO	14.90	48.04	RURAL
11	11009	GUANAJUATO	COMONFORT	MEDIO	BAJO	MUNICIPIOS CON MENOS DE 40% DE POBLACIÓN INDÍGENA EN HOGARES Y MENOS DE 5,000 INDÍGENAS EN HOGARES.	[30%-4999]	ALTO	7.53	10.69	INTERFASE

*Handwritten signatures and initials in blue ink.*



CLAVE ENTIDAD	CLAVE MUNICIPIO	NOMBRE ENTIDAD	NOMBRE MUNICIPIO	GRADO DE MARGINACIÓN 2020	GRADO DE REZAGO SOCIAL 2020	DESCRIPCIÓN DE LA TIPOLOGÍA INDÍGENA 2020	% DE POBLACIÓN QUE SE CONSIDERA AFROMEXICANA 2020	NIVEL DELICTIVO 2023-2024	% DE PERSONAS EN POBREZA EXTREMA	% DE POBLACIÓN CON GACP* BAJO O MUY BAJO	TIPOLOGÍA MUNICIPAL [CONEVAL]
11	11011	GUANAJUATO	CORTAZAR	MUY BAJO	MUY BAJO	MUNICIPIOS CON MENOS DE 40% DE POBLACIÓN INDÍGENA EN HOGARES Y MENOS DE 5,000 INDÍGENAS EN HOGARES.	[30%-4999]	ALTO	4.13	0.99	INTERFASE
11	11014	GUANAJUATO	DOLORES HIDALGO CUNA DE LA INDEPENDENCIA NACIONAL	BAJO	BAJO	MUNICIPIOS CON MENOS DE 40% DE POBLACIÓN INDÍGENA EN HOGARES Y MENOS DE 5,000 INDÍGENAS EN HOGARES.	[30%-4999]	ALTO	9.89	18.18	INTERFASE
11	11015	GUANAJUATO	GUANAJUATO	MUY BAJO	MUY BAJO	MUNICIPIOS CON MENOS DE 40% DE POBLACIÓN INDÍGENA EN HOGARES Y MENOS DE 5,000 INDÍGENAS EN HOGARES.	[30%-5000]	ALTO	3.42	7.84	INTERFASE
11	11018	GUANAJUATO	JARAL DEL PROGRESO	MUY BAJO	MUY BAJO	MUNICIPIOS CON MENOS DE 40% DE POBLACIÓN INDÍGENA EN HOGARES Y MENOS DE 5,000 INDÍGENAS EN HOGARES.	[30%-4999]	ALTO	5.91	0.01	INTERFASE
11	11023	GUANAJUATO	PÉNIAMO	BAJO	BAJO	MUNICIPIOS CON MENOS DE 40% DE POBLACIÓN INDÍGENA EN HOGARES Y MENOS DE 5,000 INDÍGENAS EN HOGARES.	[30%-4999]	ALTO	6.81	6.52	INTERFASE
11	11024	GUANAJUATO	PUEBLO NUEVO	BAJO	BAJO	MUNICIPIOS CON MENOS DE 40% DE POBLACIÓN INDÍGENA EN HOGARES Y MENOS DE 5,000 INDÍGENAS EN HOGARES.	[30%-4999]	ALTO	4.21	0.00	INTERFASE
11	11025	GUANAJUATO	PURÍSIMA DEL RINCÓN	MUY BAJO	MUY BAJO	MUNICIPIOS CON MENOS DE 40% DE POBLACIÓN INDÍGENA EN HOGARES Y MENOS DE 5,000 INDÍGENAS EN HOGARES.	[30%-4999]	ALTO	4.22	0.78	INTERFASE
11	11027	GUANAJUATO	SALAMANCA	MUY BAJO	MUY BAJO	MUNICIPIOS CON MENOS DE 40% DE POBLACIÓN INDÍGENA EN HOGARES Y MENOS DE 5,000 INDÍGENAS EN HOGARES.	[30%-4999]	ALTO	3.32	1.36	INTERFASE

φ

Handwritten signature



CLAVE ENTIDAD	CLAVE MUNICIPIO	NOMBRE ENTIDAD	NOMBRE MUNICIPIO	GRADO DE MARGINACIÓN 2020	GRADO DE REZAGO SOCIAL 2020	DESCRIPCIÓN DE LA TIPOLOGÍA INDÍGENA 2020	% DE POBLACIÓN QUE SE CONSIDERA AFROMEXICANA 2020	NIVEL DELICTIVO 2023-2024	% DE PERSONAS EN POBREZA EXTREMA	% DE POBLACIÓN CON GACP* BAJO O MUY BAJO	TIPOLOGÍA MUNICIPAL [CONEVAL]
11	11028	GUANAJUATO	SALVATIERRA	MUY BAJO	MUY BAJO	MUNICIPIOS CON MENOS DE 40% DE POBLACIÓN INDÍGENA EN HOGARES Y MENOS DE 5,000 INDÍGENAS EN HOGARES.	[30%-4999]	ALTO	5.06	0.51	INTERFASE
11	11031	GUANAJUATO	SAN FRANCISCO DEL RINCÓN	MUY BAJO	MUY BAJO	MUNICIPIOS CON MENOS DE 40% DE POBLACIÓN INDÍGENA EN HOGARES Y MENOS DE 5,000 INDÍGENAS EN HOGARES.	[30%-4999]	ALTO	4.82	4.91	INTERFASE
11	11032	GUANAJUATO	SAN JOSÉ ITURBIDE	MUY BAJO	MUY BAJO	MUNICIPIOS CON MENOS DE 40% DE POBLACIÓN INDÍGENA EN HOGARES Y MENOS DE 5,000 INDÍGENAS EN HOGARES.	[30%-4999]	ALTO	2.15	0.49	INTERFASE
11	11033	GUANAJUATO	SAN LUIS DE LA PAZ	BAJO	BAJO	MUNICIPIOS CON MENOS DE 40% DE POBLACIÓN INDÍGENA EN HOGARES Y MÁS DE 5,000 INDÍGENAS EN HOGARES DENTRO DE SU POBLACIÓN, O PRESENCIA DE PUEBLOS CON POCOS HABLANTES DE LENGUAS INDÍGENAS.	[30%-4999]	ALTO	6.53	7.99	INTERFASE
11	11035	GUANAJUATO	SANTA CRUZ DE JUVENTINO ROSAS	BAJO	BAJO	MUNICIPIOS CON MENOS DE 40% DE POBLACIÓN INDÍGENA EN HOGARES Y MENOS DE 5,000 INDÍGENAS EN HOGARES.	[30%-4999]	ALTO	8.43	0.88	INTERFASE
11	11036	GUANAJUATO	SANTIAGO MARAVATÍO	BAJO	MUY BAJO	MUNICIPIOS CON MENOS DE 40% DE POBLACIÓN INDÍGENA EN HOGARES Y MENOS DE 5,000 INDÍGENAS EN HOGARES.	[30%-4999]	ALTO	3.65	0.00	INTERFASE
11	11037	GUANAJUATO	SILAO DE LA VICTORIA	MUY BAJO	MUY BAJO	MUNICIPIOS CON MENOS DE 40% DE POBLACIÓN INDÍGENA EN HOGARES Y MENOS DE 5,000 INDÍGENAS EN HOGARES.	[30%-4999]	ALTO	4.74	0.83	INTERFASE
11	11038	GUANAJUATO	TARANDACUAO	MUY BAJO	MUY BAJO	MUNICIPIOS CON MENOS DE 40% DE POBLACIÓN INDÍGENA EN HOGARES Y MENOS DE 5,000 INDÍGENAS EN HOGARES.	[30%-4999]	ALTO	3.98	1.26	INTERFASE

*[Handwritten signatures and initials in blue ink]*



CLAVE ENTIDAD	CLAVE MUNICIPIO	NOMBRE ENTIDAD	NOMBRE MUNICIPIO	GRADO DE MARGINACIÓN 2020	GRADO DE REZAGO SOCIAL 2020	DESCRIPCIÓN DE LA TIPOLOGÍA INDÍGENA 2020	% DE POBLACIÓN QUE SE CONSIDERA AFROMEXICANA 2020	NIVEL DELICTIVO 2023-2024	% DE PERSONAS EN POBREZA EXTREMA	% DE POBLACIÓN CON GACP* BAJO O MUY BAJO	TIPOLOGÍA MUNICIPAL [CONEVAL]
11	11039	GUANAJUATO	TARIMORO	BAJO	BAJO	MUNICIPIOS CON MENOS DE 40% DE POBLACIÓN INDÍGENA EN HOGARES Y MENOS DE 5,000 INDÍGENAS EN HOGARES.	[30%-4999]	ALTO	3.78	1.14	INTERFASE
11	11040	GUANAJUATO	TIERRA BLANCA	ALTO	MEDIO	MUNICIPIOS CON MENOS DE 40% DE POBLACIÓN INDÍGENA EN HOGARES Y MENOS DE 5,000 INDÍGENAS EN HOGARES.	[30%-4999]	MEDIO	11.84	5.35	RURAL
11	11042	GUANAJUATO	VALLE DE SANTIAGO	BAJO	BAJO	MUNICIPIOS CON MENOS DE 40% DE POBLACIÓN INDÍGENA EN HOGARES Y MENOS DE 5,000 INDÍGENAS EN HOGARES.	[30%-4999]	ALTO	5.45	0.85	INTERFASE
11	11044	GUANAJUATO	VILLAGRÁN	MUY BAJO	MUY BAJO	MUNICIPIOS CON MENOS DE 40% DE POBLACIÓN INDÍGENA EN HOGARES Y MENOS DE 5,000 INDÍGENAS EN HOGARES.	[30%-4999]	ALTO	3.86	0.00	INTERFASE
11	11045	GUANAJUATO	XICHÚ	ALTO	MEDIO	MUNICIPIOS CON MENOS DE 40% DE POBLACIÓN INDÍGENA EN HOGARES Y MENOS DE 5,000 INDÍGENAS EN HOGARES.	[30%-4999]	MEDIO	7.24	67.73	RURAL
11	11046	GUANAJUATO	YURIRIA	BAJO	BAJO	MUNICIPIOS CON MENOS DE 40% DE POBLACIÓN INDÍGENA EN HOGARES Y MENOS DE 5,000 INDÍGENAS EN HOGARES.	[30%-4999]	ALTO	9.41	0.94	INTERFASE
12	12002	GUERRERO	AHUACUOTZINGO	MUY ALTO	ALTO	MUNICIPIOS CON MENOS DE 40% DE POBLACIÓN INDÍGENA EN HOGARES Y MÁS DE 5,000 INDÍGENAS EN HOGARES DENTRO DE SU POBLACIÓN, O PRESENCIA DE PUEBLOS CON POCOS HABLANTES DE LENGUAS INDÍGENAS.	[30%-4999]	SIN DATO	49.59	60.84	RURAL
12	12003	GUERRERO	AJUCHITLÁN DEL PROGRESO	MUY ALTO	MEDIO	MUNICIPIOS CON MENOS DE 40% DE POBLACIÓN INDÍGENA EN HOGARES Y MENOS DE 5,000 INDÍGENAS EN HOGARES.	[30%-4999]	BAJO	26.18	23.50	RURAL

φ



φ



CLAVE ENTIDAD	CLAVE MUNICIPIO	NOMBRE ENTIDAD	NOMBRE MUNICIPIO	GRADO DE MARGINACIÓN 2020	GRADO DE REZAGO SOCIAL 2020	DESCRIPCIÓN DE LA TIPOLOGÍA INDÍGENA 2020	% DE POBLACIÓN QUE SE CONSIDERA AFROMEXICANA 2020	NIVEL DELICTIVO 2023-2024	% DE PERSONAS EN POBREZA EXTREMA	% DE POBLACIÓN CON GACP* BAJO O MUY BAJO	TIPOLOGÍA MUNICIPAL (CONEVAL)
12	12004	GUERRERO	ALCOZAUCA DE GUERRERO	MUY ALTO	MUY ALTO	MUNICIPIOS CON 40% Y MÁS DE POBLACIÓN INDÍGENA EN HOGARES.	[30%-4999]	BAJO	59.60	50.44	RURAL
12	12006	GUERRERO	APAXTLA	ALTO	MEDIO	MUNICIPIOS CON MENOS DE 40% DE POBLACIÓN INDÍGENA EN HOGARES Y MENOS DE 5,000 INDÍGENAS EN HOGARES.	[30%-4999]	BAJO	34.29	28.33	RURAL
12	12008	GUERRERO	ATENANGO DEL RÍO	ALTO	MEDIO	MUNICIPIOS CON MENOS DE 40% DE POBLACIÓN INDÍGENA EN HOGARES Y MENOS DE 5,000 INDÍGENAS EN HOGARES.	[30%-4999]	BAJO	20.92	18.64	RURAL
12	12009	GUERRERO	ATLAMAJALCINGO DEL MONTE	MUY ALTO	MUY ALTO	MUNICIPIOS CON 40% Y MÁS DE POBLACIÓN INDÍGENA EN HOGARES.	[30%-4999]	BAJO	66.49	44.24	RURAL
12	12010	GUERRERO	ATLIXTAC	MUY ALTO	MUY ALTO	MUNICIPIOS CON 40% Y MÁS DE POBLACIÓN INDÍGENA EN HOGARES.	[30%-4999]	BAJO	57.13	46.59	RURAL
12	12012	GUERRERO	AYUTLA DE LOS LIBRES	MUY ALTO	ALTO	MUNICIPIOS CON 40% Y MÁS DE POBLACIÓN INDÍGENA EN HOGARES.	[30%-5000]	BAJO	28.40	27.91	RURAL
12	12013	GUERRERO	AZOYÚ	ALTO	MEDIO	MUNICIPIOS CON MENOS DE 40% DE POBLACIÓN INDÍGENA EN HOGARES Y MENOS DE 5,000 INDÍGENAS EN HOGARES.	[30%-4999]	MEDIO	16.06	3.08	RURAL
12	12016	GUERRERO	COAHUAYUTLA DE JOSÉ MARÍA IZAZAGA	MUY ALTO	MUY ALTO	MUNICIPIOS CON MENOS DE 40% DE POBLACIÓN INDÍGENA EN HOGARES Y MENOS DE 5,000 INDÍGENAS EN HOGARES.	[30%-4999]	BAJO	22.54	76.04	RURAL
12	12018	GUERRERO	COPALA	ALTO	MEDIO	MUNICIPIOS CON MENOS DE 40% DE POBLACIÓN INDÍGENA EN HOGARES Y MENOS DE 5,000 INDÍGENAS EN HOGARES.	[30%-70%]	BAJO	21.35	2.16	INTERFASE
12	12019	GUERRERO	COPALILLO	MUY ALTO	MUY ALTO	MUNICIPIOS CON 40% Y MÁS DE POBLACIÓN INDÍGENA EN HOGARES.	[30%-4999]	BAJO	57.78	22.87	RURAL
12	12020	GUERRERO	COPANATOYAC	MUY ALTO	MUY ALTO	MUNICIPIOS CON 40% Y MÁS DE POBLACIÓN INDÍGENA EN HOGARES.	[30%-4999]	BAJO	61.69	41.42	RURAL



CLAVE ENTIDAD	CLAVE MUNICIPIO	NOMBRE ENTIDAD	NOMBRE MUNICIPIO	GRADO DE MARGINACIÓN 2020	GRADO DE REZAGO SOCIAL 2020	DESCRIPCIÓN DE LA TIPOLOGÍA INDÍGENA 2020	% DE POBLACIÓN QUE SE CONSIDERA AFROMEXICANA 2020	NIVEL DELICTIVO 2023-2024	% DE PERSONAS EN POBREZA EXTREMA	% DE POBLACIÓN CON GACP* BAJO O MUY BAJO	TIPOLOGÍA MUNICIPAL (CONEVAL)
12	12021	GUERRERO	COYUCA DE BENÍTEZ	ALTO	MEDIO	MUNICIPIOS CON MENOS DE 40% DE POBLACIÓN INDÍGENA EN HOGARES Y MENOS DE 5,000 INDÍGENAS EN HOGARES.	[30%-4999]	BAJO	27.26	9.45	RURAL
12	12022	GUERRERO	COYUCA DE CATALÁN	ALTO	MEDIO	MUNICIPIOS CON MENOS DE 40% DE POBLACIÓN INDÍGENA EN HOGARES Y MENOS DE 5,000 INDÍGENAS EN HOGARES.	[30%-4999]	BAJO	25.68	20.50	RURAL
12	12023	GUERRERO	CUAJINICUILAPA	ALTO	MEDIO	MUNICIPIOS CON MENOS DE 40% DE POBLACIÓN INDÍGENA EN HOGARES Y MENOS DE 5,000 INDÍGENAS EN HOGARES.	[70%+]	BAJO	16.36	1.47	RURAL
12	12024	GUERRERO	CUALÁC	ALTO	MEDIO	MUNICIPIOS CON 40% Y MÁS DE POBLACIÓN INDÍGENA EN HOGARES.	[30%-4999]	BAJO	30.45	34.86	RURAL
12	12025	GUERRERO	CUAUTEPEC	MUY ALTO	ALTO	MUNICIPIOS CON MENOS DE 40% DE POBLACIÓN INDÍGENA EN HOGARES Y MENOS DE 5,000 INDÍGENAS EN HOGARES.	[30%-70%]	BAJO	32.67	23.41	RURAL
12	12026	GUERRERO	CUETZALA DEL PROGRESO	MUY ALTO	ALTO	MUNICIPIOS CON MENOS DE 40% DE POBLACIÓN INDÍGENA EN HOGARES Y MENOS DE 5,000 INDÍGENAS EN HOGARES.	[30%-4999]	BAJO	33.20	17.82	RURAL
12	12027	GUERRERO	CUTZAMALA DE PINZÓN	ALTO	MEDIO	MUNICIPIOS CON MENOS DE 40% DE POBLACIÓN INDÍGENA EN HOGARES Y MENOS DE 5,000 INDÍGENAS EN HOGARES.	[30%-4999]	BAJO	17.80	21.77	RURAL
12	12028	GUERRERO	CHILAPA DE ÁLVAREZ	MUY ALTO	ALTO	MUNICIPIOS CON MENOS DE 40% DE POBLACIÓN INDÍGENA EN HOGARES Y MÁS DE 5,000 INDÍGENAS EN HOGARES DENTRO DE SU POBLACIÓN, O PRESENCIA DE PUEBLOS CON POCOS HABLANTES DE LENGUAS INDÍGENAS.	[30%-5000]	BAJO	31.45	32.13	RURAL

φ

φ





CLAVE ENTIDAD	CLAVE MUNICIPIO	NOMBRE ENTIDAD	NOMBRE MUNICIPIO	GRADO DE MARGINACIÓN 2020	GRADO DE REZAGO SOCIAL 2020	DESCRIPCIÓN DE LA TIPOLOGÍA INDÍGENA 2020	% DE POBLACIÓN QUE SE CONSIDERA AFROMEXICANA 2020	NIVEL DELICTIVO 2023-2024	% DE PERSONAS EN POBREZA EXTREMA	% DE POBLACIÓN CON GACP* BAJO O MUY BAJO	TIPOLOGÍA MUNICIPAL [CONEVAL]
12	12029	GUERRERO	CHILPANCINGO DE LOS BRAVO	BAJO	BAJO	MUNICIPIOS CON MENOS DE 40% DE POBLACIÓN INDÍGENA EN HOGARES Y MÁS DE 5,000 INDÍGENAS EN HOGARES DENTRO DE SU POBLACIÓN, O PRESENCIA DE PUEBLOS CON POCOS HABLANTES DE LENGUAS INDÍGENAS.	[30%-5000]	ALTO	20.83	4.24	INTERFASE
12	12030	GUERRERO	FLORENCIO VILLARREAL	ALTO	MEDIO	MUNICIPIOS CON MENOS DE 40% DE POBLACIÓN INDÍGENA EN HOGARES Y MENOS DE 5,000 INDÍGENAS EN HOGARES.	[30%-70%]	MEDIO	15.53	7.48	INTERFASE
12	12031	GUERRERO	GENERAL CANUTO A. NERI	MUY ALTO	MEDIO	MUNICIPIOS CON MENOS DE 40% DE POBLACIÓN INDÍGENA EN HOGARES Y MENOS DE 5,000 INDÍGENAS EN HOGARES.	[30%-4999]	BAJO	30.87	62.74	RURAL
12	12032	GUERRERO	GENERAL HELIODORO CASTILLO	MUY ALTO	ALTO	MUNICIPIOS CON MENOS DE 40% DE POBLACIÓN INDÍGENA EN HOGARES Y MENOS DE 5,000 INDÍGENAS EN HOGARES.	[30%-4999]	BAJO	57.74	67.33	RURAL
12	12034	GUERRERO	HUITZUCO DE LOS FIGUEROA	ALTO	MEDIO	MUNICIPIOS CON MENOS DE 40% DE POBLACIÓN INDÍGENA EN HOGARES Y MENOS DE 5,000 INDÍGENAS EN HOGARES.	[30%-4999]	MEDIO	21.22	4.47	INTERFASE
12	12035	GUERRERO	IGUALA DE LA INDEPENDENCIA	BAJO	BAJO	MUNICIPIOS CON MENOS DE 40% DE POBLACIÓN INDÍGENA EN HOGARES Y MÁS DE 5,000 INDÍGENAS EN HOGARES DENTRO DE SU POBLACIÓN, O PRESENCIA DE PUEBLOS CON POCOS HABLANTES DE LENGUAS INDÍGENAS.	[30%-4999]	ALTO	21.15	0.28	INTERFASE
12	12036	GUERRERO	IGUALAPA	MUY ALTO	MEDIO	MUNICIPIOS CON MENOS DE 40% DE POBLACIÓN INDÍGENA EN HOGARES Y MENOS DE 5,000 INDÍGENAS EN HOGARES.	[30%-4999]	MEDIO	33.80	13.25	RURAL



CLAVE ENTIDAD	CLAVE MUNICIPIO	NOMBRE ENTIDAD	NOMBRE MUNICIPIO	GRADO DE MARGINACIÓN 2020	GRADO DE REZAGO SOCIAL 2020	DESCRIPCIÓN DE LA TIPOLOGÍA INDÍGENA 2020	% DE POBLACIÓN QUE SE CONSIDERA AFROMEXICANA 2020	NIVEL DELICTIVO 2023-2024	% DE PERSONAS EN POBREZA EXTREMA	% DE POBLACIÓN CON GACP* BAJO O MUY BAJO	TIPOLOGÍA MUNICIPAL [CONEVAL]
12	12037	GUERRERO	IXCATEOPAN DE CUAUHTÉMOC	ALTO	MEDIO	MUNICIPIOS CON MENOS DE 40% DE POBLACIÓN INDÍGENA EN HOGARES Y MENOS DE 5,000 INDÍGENAS EN HOGARES.	[30%-4999]	BAJO	23.03	29.81	RURAL
12	12038	GUERRERO	ZIHUATANEJO DE AZUETA	MUY BAJO	BAJO	MUNICIPIOS CON MENOS DE 40% DE POBLACIÓN INDÍGENA EN HOGARES Y MÁS DE 5,000 INDÍGENAS EN HOGARES DENTRO DE SU POBLACIÓN, O PRESENCIA DE PUEBLOS CON POCOS HABLANTES DE LENGUAS INDÍGENAS.	[30%-5000]	ALTO	11.21	1.41	INTERFASE
12	12040	GUERRERO	LEONARDO BRAVO	ALTO	MEDIO	MUNICIPIOS CON MENOS DE 40% DE POBLACIÓN INDÍGENA EN HOGARES Y MENOS DE 5,000 INDÍGENAS EN HOGARES.	[30%-4999]	BAJO	35.99	22.06	RURAL
12	12041	GUERRERO	MALINALTEPEC	MUY ALTO	MUY ALTO	MUNICIPIOS CON 40% Y MÁS DE POBLACIÓN INDÍGENA EN HOGARES.	[30%-5000]	BAJO	50.02	43.52	RURAL
12	12042	GUERRERO	MÁRTIR DE CUILAPAN	MUY ALTO	ALTO	MUNICIPIOS CON 40% Y MÁS DE POBLACIÓN INDÍGENA EN HOGARES.	[30%-4999]	BAJO	40.01	17.67	RURAL
12	12043	GUERRERO	METLATÓNOC	MUY ALTO	MUY ALTO	MUNICIPIOS CON 40% Y MÁS DE POBLACIÓN INDÍGENA EN HOGARES.	[30%-4999]	BAJO	67.76	35.40	RURAL
12	12045	GUERRERO	OLINALÁ	MUY ALTO	MUY ALTO	MUNICIPIOS CON 40% Y MÁS DE POBLACIÓN INDÍGENA EN HOGARES.	[30%-5000]	BAJO	45.95	33.65	RURAL
12	12046	GUERRERO	OMETEPEC	ALTO	MEDIO	MUNICIPIOS CON 40% Y MÁS DE POBLACIÓN INDÍGENA EN HOGARES.	[30%-5000]	MEDIO	31.12	3.02	INTERFASE
12	12047	GUERRERO	PEDRO ASCENCIO ALOUISIRAS	MUY ALTO	MUY ALTO	MUNICIPIOS CON MENOS DE 40% DE POBLACIÓN INDÍGENA EN HOGARES Y MENOS DE 5,000 INDÍGENAS EN HOGARES.	[30%-4999]	SIN DATO	37.48	73.35	RURAL

CP



Handwritten signature



CLAVE ENTIDAD	CLAVE MUNICIPIO	NOMBRE ENTIDAD	NOMBRE MUNICIPIO	GRADO DE MARGINACIÓN 2020	GRADO DE REZAGO SOCIAL 2020	DESCRIPCIÓN DE LA TIPOLOGÍA INDÍGENA 2020	% DE POBLACIÓN QUE SE CONSIDERA AFROMEXICANA 2020	NIVEL DELICTIVO 2023-2024	% DE PERSONAS EN POBREZA EXTREMA	% DE POBLACIÓN CON GACP* BAJO O MUY BAJO	TIPOLOGÍA MUNICIPAL (CONEVAL)
12	12051	GUERRERO	QUECHULTENANGO	ALTO	MEDIO	MUNICIPIOS CON MENOS DE 40% DE POBLACIÓN INDÍGENA EN HOGARES Y MÁS DE 5,000 INDÍGENAS EN HOGARES DENTRO DE SU POBLACIÓN, O PRESENCIA DE PUEBLOS CON POCOS HABLANTES DE LENGUAS INDÍGENAS.	[30%-5000]	BAJO	56.38	50.43	RURAL
12	12052	GUERRERO	SAN LUIS ACATLÁN	MUY ALTO	MUY ALTO	MUNICIPIOS CON 40% Y MÁS DE POBLACIÓN INDÍGENA EN HOGARES.	[30%-4999]	BAJO	47.80	16.86	RURAL
12	12053	GUERRERO	SAN MARCOS	ALTO	MEDIO	MUNICIPIOS CON MENOS DE 40% DE POBLACIÓN INDÍGENA EN HOGARES Y MENOS DE 5,000 INDÍGENAS EN HOGARES.	[30%-5000]	BAJO	20.51	12.24	RURAL
12	12054	GUERRERO	SAN MIGUEL TOTOLAPAN	MUY ALTO	MUY ALTO	MUNICIPIOS CON MENOS DE 40% DE POBLACIÓN INDÍGENA EN HOGARES Y MENOS DE 5,000 INDÍGENAS EN HOGARES.	[30%-4999]	BAJO	41.73	54.17	RURAL
12	12056	GUERRERO	TECOANAPA	ALTO	MEDIO	MUNICIPIOS CON MENOS DE 40% DE POBLACIÓN INDÍGENA EN HOGARES Y MENOS DE 5,000 INDÍGENAS EN HOGARES.	[30%-5000]	BAJO	39.10	27.96	RURAL
12	12058	GUERRERO	TEOLOAPAN	ALTO	MEDIO	MUNICIPIOS CON MENOS DE 40% DE POBLACIÓN INDÍGENA EN HOGARES Y MENOS DE 5,000 INDÍGENAS EN HOGARES.	[30%-4999]	BAJO	17.32	20.39	INTERFASE
12	12059	GUERRERO	TEPECOACUILCO DE TRUJANO	ALTO	MEDIO	MUNICIPIOS CON MENOS DE 40% DE POBLACIÓN INDÍGENA EN HOGARES Y MÁS DE 5,000 INDÍGENAS EN HOGARES DENTRO DE SU POBLACIÓN, O PRESENCIA DE PUEBLOS CON POCOS HABLANTES DE LENGUAS INDÍGENAS.	[30%-4999]	MEDIO	30.87	7.12	RURAL

*Handwritten signature*

*Handwritten signature*



CLAVE ENTIDAD	CLAVE MUNICIPIO	NOMBRE ENTIDAD	NOMBRE MUNICIPIO	GRADO DE MARGINACIÓN 2020	GRADO DE REZAGO SOCIAL 2020	DESCRIPCIÓN DE LA TIPOLOGÍA INDÍGENA 2020	% DE POBLACIÓN QUE SE CONSIDERA AFROMEXICANA 2020	NIVEL DELICTIVO 2023-2024	% DE PERSONAS EN POBREZA EXTREMA	% DE POBLACIÓN CON GACP* BAJO O MUY BAJO	TIPOLOGÍA MUNICIPAL [CONEVAL]
12	12060	GUERRERO	TETIPAC	ALTO	MEDIO	MUNICIPIOS CON MENOS DE 40% DE POBLACIÓN INDÍGENA EN HOGARES Y MENOS DE 5,000 INDÍGENAS EN HOGARES.	(30%-4999)	BAJO	30.95	45.97	RURAL
12	12061	GUERRERO	TIXTLA DE GUERRERO	ALTO	MEDIO	MUNICIPIOS CON MENOS DE 40% DE POBLACIÓN INDÍGENA EN HOGARES Y MÁS DE 5,000 INDÍGENAS EN HOGARES DENTRO DE SU POBLACIÓN, O PRESENCIA DE PUEBLOS CON POCOS HABLANTES DE LENGUAS INDÍGENAS.	(30%-4999)	BAJO	22.53	0.04	INTERFASE
12	12062	GUERRERO	TLACOACHISTLAHUACA	MUY ALTO	MUY ALTO	MUNICIPIOS CON 40% Y MÁS DE POBLACIÓN INDÍGENA EN HOGARES.	(30%-4999)	BAJO	43.18	29.38	RURAL
12	12063	GUERRERO	TLACOAPA	MUY ALTO	MUY ALTO	MUNICIPIOS CON 40% Y MÁS DE POBLACIÓN INDÍGENA EN HOGARES.	(30%-4999)	BAJO	49.83	74.85	RURAL
12	12064	GUERRERO	TLALCHAPA	ALTO	BAJO	MUNICIPIOS CON MENOS DE 40% DE POBLACIÓN INDÍGENA EN HOGARES Y MENOS DE 5,000 INDÍGENAS EN HOGARES.	(30%-4999)	SIN DATO	11.08	15.39	RURAL
12	12065	GUERRERO	TLALIXTAQUILLA DE MALDONADO	MUY ALTO	MEDIO	MUNICIPIOS CON MENOS DE 40% DE POBLACIÓN INDÍGENA EN HOGARES Y MENOS DE 5,000 INDÍGENAS EN HOGARES.	(30%-4999)	BAJO	27.13	26.55	RURAL
12	12066	GUERRERO	TLAPA DE COMONFORT	ALTO	MEDIO	MUNICIPIOS CON 40% Y MÁS DE POBLACIÓN INDÍGENA EN HOGARES.	(30%-5000)	MEDIO	31.36	8.20	INTERFASE
12	12067	GUERRERO	TLAPEHUALA	ALTO	BAJO	MUNICIPIOS CON MENOS DE 40% DE POBLACIÓN INDÍGENA EN HOGARES Y MENOS DE 5,000 INDÍGENAS EN HOGARES.	(30%-4999)	BAJO	27.13	1.73	INTERFASE
12	12068	GUERRERO	LA UNIÓN DE ISIDORO MONTES DE OCA	ALTO	BAJO	MUNICIPIOS CON MENOS DE 40% DE POBLACIÓN INDÍGENA EN HOGARES Y MENOS DE 5,000 INDÍGENAS EN HOGARES.	(30%-4999)	MEDIO	10.22	20.87	RURAL
12	12069	GUERRERO	XALPATLÁHUAC	MUY ALTO	MUY ALTO	MUNICIPIOS CON 40% Y MÁS DE POBLACIÓN INDÍGENA EN HOGARES.	(30%-4999)	BAJO	50.00	20.66	RURAL

CP



Handwritten signature



CLAVE ENTIDAD	CLAVE MUNICIPIO	NOMBRE ENTIDAD	NOMBRE MUNICIPIO	GRADO DE MARGINACIÓN 2020	GRADO DE REZAGO SOCIAL 2020	DESCRIPCIÓN DE LA TIPOLOGÍA INDÍGENA 2020	% DE POBLACIÓN QUE SE CONSIDERA AFROMEXICANA 2020	NIVEL DELICTIVO 2023-2024	% DE PERSONAS EN POBREZA EXTREMA	% DE POBLACIÓN CON GACP* BAJO O MUY BAJO	TIPOLOGÍA MUNICIPAL (CONEVAL)
12	12070	GUERRERO	XOCHIHUEHUETLÁN	ALTO	MEDIO	MUNICIPIOS CON MENOS DE 40% DE POBLACIÓN INDÍGENA EN HOGARES Y MENOS DE 5,000 INDÍGENAS EN HOGARES.	[30%-4999]	BAJO	19.32	8.50	RURAL
12	12071	GUERRERO	XOCHISTLAHUACA	MUY ALTO	MUY ALTO	MUNICIPIOS CON 40% Y MÁS DE POBLACIÓN INDÍGENA EN HOGARES.	[30%-4999]	BAJO	41.33	16.08	RURAL
12	12072	GUERRERO	ZAPOTITLÁN TABLAS	MUY ALTO	MUY ALTO	MUNICIPIOS CON 40% Y MÁS DE POBLACIÓN INDÍGENA EN HOGARES.	[30%-4999]	BAJO	52.10	28.51	RURAL
12	12073	GUERRERO	ZIRÁNDARO	ALTO	MEDIO	MUNICIPIOS CON MENOS DE 40% DE POBLACIÓN INDÍGENA EN HOGARES Y MENOS DE 5,000 INDÍGENAS EN HOGARES.	[30%-4999]	BAJO	24.82	29.53	RURAL
12	12074	GUERRERO	ZITLALA	MUY ALTO	ALTO	MUNICIPIOS CON 40% Y MÁS DE POBLACIÓN INDÍGENA EN HOGARES.	[30%-4999]	BAJO	38.55	13.23	RURAL
12	12076	GUERRERO	ACATEPEC	MUY ALTO	MUY ALTO	MUNICIPIOS CON 40% Y MÁS DE POBLACIÓN INDÍGENA EN HOGARES.	[30%-4999]	BAJO	61.54	88.78	RURAL
12	12077	GUERRERO	MARQUELIA	ALTO	MEDIO	MUNICIPIOS CON MENOS DE 40% DE POBLACIÓN INDÍGENA EN HOGARES Y MENOS DE 5,000 INDÍGENAS EN HOGARES.	[30%-70%]	MEDIO	18.59	7.15	INTERFASE
12	12078	GUERRERO	COCHOAPA EL GRANDE	MUY ALTO	MUY ALTO	MUNICIPIOS CON 40% Y MÁS DE POBLACIÓN INDÍGENA EN HOGARES.	[30%-4999]	BAJO	84.23	57.85	RURAL
12	12079	GUERRERO	JOSÉ JOAQUÍN DE HERRERA	MUY ALTO	MUY ALTO	MUNICIPIOS CON 40% Y MÁS DE POBLACIÓN INDÍGENA EN HOGARES.	[30%-4999]	BAJO	59.40	67.03	RURAL
12	12080	GUERRERO	JUCHITÁN	MUY ALTO	MEDIO	MUNICIPIOS CON MENOS DE 40% DE POBLACIÓN INDÍGENA EN HOGARES Y MENOS DE 5,000 INDÍGENAS EN HOGARES.	[30%-70%]	MEDIO	20.59	6.96	RURAL
12	12081	GUERRERO	ILIATENCO	MUY ALTO	MUY ALTO	MUNICIPIOS CON 40% Y MÁS DE POBLACIÓN INDÍGENA EN HOGARES.	[30%-4999]	BAJO	38.67	40.51	RURAL
13	13002	HIDALGO	ACAXOCHTLÁN	ALTO	MEDIO	MUNICIPIOS CON 40% Y MÁS DE POBLACIÓN INDÍGENA EN HOGARES.	[30%-4999]	MEDIO	28.51	13.22	RURAL



CLAVE ENTIDAD	CLAVE MUNICIPIO	NOMBRE ENTIDAD	NOMBRE MUNICIPIO	GRADO DE MARGINACIÓN 2020	GRADO DE REZAGO SOCIAL 2020	DESCRIPCIÓN DE LA TIPOLOGÍA INDÍGENA 2020	% DE POBLACION QUE SE CONSIDERA AFROMEXICANA 2020	NIVEL DELICTIVO 2023-2024	% DE PERSONAS EN POBREZA EXTREMA	% DE POBLACION CON GACP* BAJO O MUY BAJO	TIPOLOGIA MUNICIPAL (CONEVAL)
13	13003	HIDALGO	ACTOPAN	MUY BAJO	MUY BAJO	MUNICIPIOS CON MENOS DE 40% DE POBLACION INDIGENA EN HOGARES Y MAS DE 5,000 INDIGENAS EN HOGARES DENTRO DE SU POBLACION, O PRESENCIA DE PUEBLOS CON POCOS HABLANTES DE LENGUAS INDIGENAS.	[30%-4999]	ALTO	3.66	2.10	INTERFASE
13	13011	HIDALGO	ATLAPEXCO	MEDIO	MEDIO	MUNICIPIOS CON 40% Y MAS DE POBLACION INDIGENA EN HOGARES.	[30%-4999]	MEDIO	18.67	14.83	RURAL
13	13014	HIDALGO	CALNALI	MEDIO	MEDIO	MUNICIPIOS CON 40% Y MAS DE POBLACION INDIGENA EN HOGARES.	[30%-4999]	BAJO	13.18	17.33	RURAL
13	13015	HIDALGO	CARDONAL	BAJO	BAJO	MUNICIPIOS CON 40% Y MAS DE POBLACION INDIGENA EN HOGARES.	[30%-4999]	BAJO	9.26	11.60	INTERFASE
13	13016	HIDALGO	CUAUTPEC DE HINOJOSA	BAJO	BAJO	MUNICIPIOS CON MENOS DE 40% DE POBLACION INDIGENA EN HOGARES Y MENOS DE 5,000 INDIGENAS EN HOGARES.	[30%-4999]	ALTO	9.04	8.13	INTERFASE
13	13019	HIDALGO	CHILCUAUTLA	BAJO	BAJO	MUNICIPIOS CON 40% Y MAS DE POBLACION INDIGENA EN HOGARES.	[30%-4999]	BAJO	6.20	1.24	INTERFASE
13	13022	HIDALGO	EPAZOYUCAN	BAJO	MUY BAJO	MUNICIPIOS CON MENOS DE 40% DE POBLACION INDIGENA EN HOGARES Y MENOS DE 5,000 INDIGENAS EN HOGARES.	[30%-4999]	ALTO	3.25	1.47	INTERFASE
13	13024	HIDALGO	HUASCA DE OCAMPO	BAJO	BAJO	MUNICIPIOS CON MENOS DE 40% DE POBLACION INDIGENA EN HOGARES Y MENOS DE 5,000 INDIGENAS EN HOGARES.	[30%-4999]	ALTO	9.23	17.45	INTERFASE
13	13025	HIDALGO	HUAUTLA	ALTO	MEDIO	MUNICIPIOS CON 40% Y MAS DE POBLACION INDIGENA EN HOGARES.	[30%-4999]	BAJO	16.16	34.50	RURAL
13	13026	HIDALGO	HUAZALINGO	ALTO	MEDIO	MUNICIPIOS CON 40% Y MAS DE POBLACION INDIGENA EN HOGARES.	[30%-4999]	BAJO	32.20	52.37	RURAL
13	13027	HIDALGO	HUEHUETLA	ALTO	ALTO	MUNICIPIOS CON 40% Y MAS DE POBLACION INDIGENA EN HOGARES.	[30%-4999]	BAJO	25.48	29.62	RURAL
13	13028	HIDALGO	HUEJUTLA DE REYES	MEDIO	BAJO	MUNICIPIOS CON 40% Y MAS DE POBLACION INDIGENA EN HOGARES.	[30%-4999]	MEDIO	18.85	8.36	INTERFASE

CB



Handwritten signature



CLAVE ENTIDAD	CLAVE MUNICIPIO	NOMBRE ENTIDAD	NOMBRE MUNICIPIO	GRADO DE MARGINACIÓN 2020	GRADO DE REZAGO SOCIAL 2020	DESCRIPCIÓN DE LA TIPOLOGÍA INDÍGENA 2020	% DE POBLACIÓN QUE SE CONSIDERA AFROMEXICANA 2020	NIVEL DELICTIVO 2023-2024	% DE PERSONAS EN POBREZA EXTREMA	% DE POBLACIÓN CON GACP* BAJO O MUY BAJO	TIPOLOGÍA MUNICIPAL [CONEVAL]
13	13029	HIDALGO	HUICHAPAN	BAJO	BAJO	MUNICIPIOS CON MENOS DE 40% DE POBLACIÓN INDÍGENA EN HOGARES Y MENOS DE 5,000 INDÍGENAS EN HOGARES.	[30%-4999]	ALTO	3.61	6.17	INTERFASE
13	13030	HIDALGO	IXMIQUILPAN	BAJO	BAJO	MUNICIPIOS CON 40% Y MÁS DE POBLACIÓN INDÍGENA EN HOGARES.	[30%-4999]	MEDIO	6.25	0.48	INTERFASE
13	13032	HIDALGO	JALTOCÁN	MEDIO	MEDIO	MUNICIPIOS CON 40% Y MÁS DE POBLACIÓN INDÍGENA EN HOGARES.	[30%-4999]	MEDIO	19.89	0.00	RURAL
13	13034	HIDALGO	LOLOTLA	ALTO	MEDIO	MUNICIPIOS CON MENOS DE 40% DE POBLACIÓN INDÍGENA EN HOGARES Y MENOS DE 5,000 INDÍGENAS EN HOGARES.	[30%-4999]	BAJO	20.42	35.47	RURAL
13	13040	HIDALGO	LA MISIÓN	ALTO	MEDIO	MUNICIPIOS CON MENOS DE 40% DE POBLACIÓN INDÍGENA EN HOGARES Y MENOS DE 5,000 INDÍGENAS EN HOGARES.	[30%-4999]	BAJO	9.37	69.77	RURAL
13	13041	HIDALGO	MIXQUIAHUALA DE JUÁREZ	MUY BAJO	MUY BAJO	MUNICIPIOS CON MENOS DE 40% DE POBLACIÓN INDÍGENA EN HOGARES Y MENOS DE 5,000 INDÍGENAS EN HOGARES.	[30%-4999]	ALTO	2.56	0.00	INTERFASE
13	13043	HIDALGO	NICOLÁS FLORES	MEDIO	MEDIO	MUNICIPIOS CON 40% Y MÁS DE POBLACIÓN INDÍGENA EN HOGARES.	[30%-4999]	BAJO	9.93	59.47	RURAL
13	13046	HIDALGO	SAN FELIPE ORIZATLÁN	MEDIO	MEDIO	MUNICIPIOS CON 40% Y MÁS DE POBLACIÓN INDÍGENA EN HOGARES.	[30%-4999]	BAJO	17.11	19.53	RURAL
13	13047	HIDALGO	PACULA	ALTO	MEDIO	MUNICIPIOS CON MENOS DE 40% DE POBLACIÓN INDÍGENA EN HOGARES Y MENOS DE 5,000 INDÍGENAS EN HOGARES.	[30%-4999]	BAJO	6.71	33.72	RURAL
13	13049	HIDALGO	PISAFLORES	ALTO	MEDIO	MUNICIPIOS CON MENOS DE 40% DE POBLACIÓN INDÍGENA EN HOGARES Y MENOS DE 5,000 INDÍGENAS EN HOGARES.	[30%-4999]	BAJO	14.68	68.65	RURAL

*Handwritten signatures and initials in blue ink.*



CLAVE ENTIDAD	CLAVE MUNICIPIO	NOMBRE ENTIDAD	NOMBRE MUNICIPIO	GRADO DE MARGINACIÓN 2020	GRADO DE REZAGO SOCIAL 2020	DESCRIPCIÓN DE LA TIPOLOGÍA INDÍGENA 2020	% DE POBLACIÓN QUE SE CONSIDERA AFROMEXICANA 2020	NIVEL DELICTIVO 2023-2024	% DE PERSONAS EN POBREZA EXTREMA	% DE POBLACIÓN CON GACP* BAJO O MUY BAJO	TIPOLOGÍA MUNICIPAL [CONEVAL]
13	13050	HIDALGO	PROGRESO DE OBREGÓN	MUY BAJO	MUY BAJO	MUNICIPIOS CON MENOS DE 40% DE POBLACIÓN INDÍGENA EN HOGARES Y MENOS DE 5,000 INDÍGENAS EN HOGARES.	[30%-4999]	ALTO	2.70	0.00	INTERFASE
13	13053	HIDALGO	SAN BARTOLO TUTOTEPEC	MUY ALTO	ALTO	MUNICIPIOS CON 40% Y MÁS DE POBLACIÓN INDÍGENA EN HOGARES.	[30%-4999]	BAJO	15.39	53.10	RURAL
13	13055	HIDALGO	SANTIAGO DE ANAYA	BAJO	BAJO	MUNICIPIOS CON 40% Y MÁS DE POBLACIÓN INDÍGENA EN HOGARES.	[30%-4999]	BAJO	5.79	2.10	INTERFASE
13	13056	HIDALGO	SANTIAGO TULANTEPEC DE LUGO GUERRERO	MUY BAJO	MUY BAJO	MUNICIPIOS CON MENOS DE 40% DE POBLACIÓN INDÍGENA EN HOGARES Y MENOS DE 5,000 INDÍGENAS EN HOGARES.	[30%-4999]	ALTO	2.99	0.84	INTERFASE
13	13058	HIDALGO	TASQUILLO	BAJO	BAJO	MUNICIPIOS CON 40% Y MÁS DE POBLACIÓN INDÍGENA EN HOGARES.	[30%-4999]	BAJO	7.45	0.63	INTERFASE
13	13060	HIDALGO	TENANGO DE DORIA	MEDIO	MEDIO	MUNICIPIOS CON 40% Y MÁS DE POBLACIÓN INDÍGENA EN HOGARES.	[30%-4999]	BAJO	8.96	43.30	INTERFASE
13	13061	HIDALGO	TEPEAPULCO	MUY BAJO	MUY BAJO	MUNICIPIOS CON MENOS DE 40% DE POBLACIÓN INDÍGENA EN HOGARES Y MENOS DE 5,000 INDÍGENAS EN HOGARES.	[30%-4999]	ALTO	2.45	0.57	INTERFASE
13	13062	HIDALGO	TEPEHUACÁN DE GUERRERO	ALTO	ALTO	MUNICIPIOS CON 40% Y MÁS DE POBLACIÓN INDÍGENA EN HOGARES.	[30%-4999]	BAJO	27.12	49.82	RURAL
13	13063	HIDALGO	TEPEJI DEL RÍO DE OCAMPO	MUY BAJO	MUY BAJO	MUNICIPIOS CON MENOS DE 40% DE POBLACIÓN INDÍGENA EN HOGARES Y MÁS DE 5,000 INDÍGENAS EN HOGARES DENTRO DE SU POBLACIÓN, O PRESENCIA DE PUEBLOS CON POCOS HABLANTES DE LENGUAS INDÍGENAS.	[30%-4999]	ALTO	3.42	1.55	INTERFASE
13	13068	HIDALGO	TIANGUISTENGO	ALTO	MEDIO	MUNICIPIOS CON 40% Y MÁS DE POBLACIÓN INDÍGENA EN HOGARES.	[30%-4999]	BAJO	26.79	70.82	RURAL
13	13070	HIDALGO	TLAHUELIPAN	MUY BAJO	MUY BAJO	MUNICIPIOS CON MENOS DE 40% DE POBLACIÓN INDÍGENA EN HOGARES Y MENOS DE 5,000 INDÍGENAS EN HOGARES.	[30%-4999]	ALTO	3.65	0.83	INTERFASE





CLAVE ENTIDAD	CLAVE MUNICIPIO	NOMBRE ENTIDAD	NOMBRE MUNICIPIO	GRADO DE MARGINACIÓN 2020	GRADO DE REZAGO SOCIAL 2020	DESCRIPCIÓN DE LA TIPOLOGÍA INDÍGENA 2020	% DE POBLACIÓN QUE SE CONSIDERA AFROMEXICANA 2020	NIVEL DELICTIVO 2023-2024	% DE PERSONAS EN POBREZA EXTREMA	% DE POBLACIÓN CON GACP* BAJO O MUY BAJO	TIPOLOGÍA MUNICIPAL (CONEVAL)
13	13071	HIDALGO	TLAHUILTEPA	ALTO	MEDIO	MUNICIPIOS CON MENOS DE 40% DE POBLACIÓN INDÍGENA EN HOGARES Y MENOS DE 5,000 INDÍGENAS EN HOGARES.	[30%-4999]	BAJO	8.39	74.50	RURAL
13	13073	HIDALGO	TLANCHINOL	MEDIO	MEDIO	MUNICIPIOS CON 40% Y MÁS DE POBLACIÓN INDÍGENA EN HOGARES.	[30%-4999]	BAJO	33.76	49.94	RURAL
13	13076	HIDALGO	TULA DE ALLENDE	MUY BAJO	MUY BAJO	MUNICIPIOS CON MENOS DE 40% DE POBLACIÓN INDÍGENA EN HOGARES Y MENOS DE 5,000 INDÍGENAS EN HOGARES.	[30%-4999]	ALTO	1.61	0.02	INTERFASE
13	13077	HIDALGO	TULANCINGO DE BRAVO	MUY BAJO	MUY BAJO	MUNICIPIOS CON MENOS DE 40% DE POBLACIÓN INDÍGENA EN HOGARES Y MÁS DE 5,000 INDÍGENAS EN HOGARES DENTRO DE SU POBLACIÓN, O PRESENCIA DE PUEBLOS CON POCOS HABLANTES DE LENGUAS INDÍGENAS.	[30%-4999]	ALTO	4.39	1.01	INTERFASE
13	13078	HIDALGO	XOCHIATIPAN	MUY ALTO	ALTO	MUNICIPIOS CON 40% Y MÁS DE POBLACIÓN INDÍGENA EN HOGARES.	[30%-4999]	BAJO	36.70	68.02	RURAL
13	13080	HIDALGO	YAHUALICA	ALTO	ALTO	MUNICIPIOS CON 40% Y MÁS DE POBLACIÓN INDÍGENA EN HOGARES.	[30%-4999]	BAJO	26.66	26.92	RURAL
13	13083	HIDALGO	ZEMPOALA	MUY BAJO	MUY BAJO	MUNICIPIOS CON MENOS DE 40% DE POBLACIÓN INDÍGENA EN HOGARES Y MENOS DE 5,000 INDÍGENAS EN HOGARES.	[30%-4999]	ALTO	3.61	0.47	INTERFASE
14	14002	JALISCO	ACATLÁN DE JUÁREZ	MUY BAJO	MUY BAJO	MUNICIPIOS CON MENOS DE 40% DE POBLACIÓN INDÍGENA EN HOGARES Y MENOS DE 5,000 INDÍGENAS EN HOGARES.	[30%-4999]	ALTO	2.10	1.73	INTERFASE
14	14006	JALISCO	AMECA	MUY BAJO	MUY BAJO	MUNICIPIOS CON MENOS DE 40% DE POBLACIÓN INDÍGENA EN HOGARES Y MENOS DE 5,000 INDÍGENAS EN HOGARES.	[30%-4999]	ALTO	3.91	7.26	INTERFASE



CLAVE ENTIDAD	CLAVE MUNICIPIO	NOMBRE ENTIDAD	NOMBRE MUNICIPIO	GRADO DE MARGINACIÓN 2020	GRADO DE REZAGO SOCIAL 2020	DESCRIPCIÓN DE LA TIPOLOGÍA INDÍGENA 2020	% DE POBLACIÓN QUE SE CONSIDERA AFROMEXICANA 2020	NIVEL DELICTIVO 2023-2024	% DE PERSONAS EN POBREZA EXTREMA	% DE POBLACIÓN CON GACP* BAJO O MUY BAJO	TIPOLOGÍA MUNICIPAL [CONEVAL]
14	14009	JALISCO	EL ARENAL	MUY BAJO	MUY BAJO	MUNICIPIOS CON MENOS DE 40% DE POBLACIÓN INDÍGENA EN HOGARES Y MENOS DE 5,000 INDÍGENAS EN HOGARES.	[30%-4999]	ALTO	1.92	0.05	INTERFASE
14	14015	JALISCO	AUTLÁN DE NAVARRO	MUY BAJO	MUY BAJO	MUNICIPIOS CON MENOS DE 40% DE POBLACIÓN INDÍGENA EN HOGARES Y MENOS DE 5,000 INDÍGENAS EN HOGARES.	[30%-4999]	ALTO	3.03	3.31	INTERFASE
14	14019	JALISCO	BOAÑOS	MUY ALTO	MUY ALTO	MUNICIPIOS CON 40% Y MÁS DE POBLACIÓN INDÍGENA EN HOGARES.	[30%-4999]	MEDIO	29.31	54.48	RURAL
14	14022	JALISCO	CIHUATLÁN	MUY BAJO	MUY BAJO	MUNICIPIOS CON MENOS DE 40% DE POBLACIÓN INDÍGENA EN HOGARES Y MENOS DE 5,000 INDÍGENAS EN HOGARES.	[30%-4999]	ALTO	4.69	0.58	INTERFASE
14	14025	JALISCO	COLOTLÁN	MUY BAJO	MUY BAJO	MUNICIPIOS CON MENOS DE 40% DE POBLACIÓN INDÍGENA EN HOGARES Y MENOS DE 5,000 INDÍGENAS EN HOGARES.	[30%-4999]	ALTO	2.51	6.66	INTERFASE
14	14027	JALISCO	CUAUTITLÁN DE GARCÍA BARRAGÁN	ALTO	MEDIO	MUNICIPIOS CON MENOS DE 40% DE POBLACIÓN INDÍGENA EN HOGARES Y MENOS DE 5,000 INDÍGENAS EN HOGARES.	[30%-4999]	BAJO	18.87	25.00	RURAL
14	14031	JALISCO	CHIMALTITÁN	ALTO	MEDIO	MUNICIPIOS CON MENOS DE 40% DE POBLACIÓN INDÍGENA EN HOGARES Y MENOS DE 5,000 INDÍGENAS EN HOGARES.	[30%-4999]	BAJO	23.80	56.82	RURAL
14	14035	JALISCO	ENCARNACIÓN DE DÍAZ	MUY BAJO	MUY BAJO	MUNICIPIOS CON MENOS DE 40% DE POBLACIÓN INDÍGENA EN HOGARES Y MENOS DE 5,000 INDÍGENAS EN HOGARES.	[30%-4999]	ALTO	2.06	6.10	INTERFASE
14	14037	JALISCO	EL GRULLO	MUY BAJO	MUY BAJO	MUNICIPIOS CON MENOS DE 40% DE POBLACIÓN INDÍGENA EN HOGARES Y MENOS DE 5,000 INDÍGENAS EN HOGARES.	[30%-4999]	ALTO	4.38	0.51	INTERFASE

φ

φ



CLAVE ENTIDAD	CLAVE MUNICIPIO	NOMBRE ENTIDAD	NOMBRE MUNICIPIO	GRADO DE MARGINACIÓN 2020	GRADO DE REZAGO SOCIAL 2020	DESCRIPCIÓN DE LA TIPOLOGÍA INDÍGENA 2020	% DE POBLACIÓN QUE SE CONSIDERA AFROMEXICANA 2020	NIVEL DELICTIVO 2023-2024	% DE PERSONAS EN POBREZA EXTREMA	% DE POBLACIÓN CON GACP* BAJO O MUY BAJO	TIPOLOGÍA MUNICIPAL (CONEVAL)
14	14041	JALISCO	HUEJÚCAR	BAJO	MUY BAJO	MUNICIPIOS CON MENOS DE 40% DE POBLACIÓN INDÍGENA EN HOGARES Y MENOS DE 5,000 INDÍGENAS EN HOGARES.	[30%-4999]	ALTO	4.19	6.30	INTERFASE
14	14044	JALISCO	IXTLAHUACÁN DE LOS MEMBRILLOS	MUY BAJO	MUY BAJO	MUNICIPIOS CON MENOS DE 40% DE POBLACIÓN INDÍGENA EN HOGARES Y MENOS DE 5,000 INDÍGENAS EN HOGARES.	[30%-4999]	ALTO	3.49	0.93	INTERFASE
14	14051	JALISCO	JUANACATLÁN	MUY BAJO	MUY BAJO	MUNICIPIOS CON MENOS DE 40% DE POBLACIÓN INDÍGENA EN HOGARES Y MENOS DE 5,000 INDÍGENAS EN HOGARES.	[30%-4999]	ALTO	2.96	0.16	INTERFASE
14	14056	JALISCO	SANTA MARÍA DEL ORO	ALTO	MEDIO	MUNICIPIOS SIN POBLACIÓN INDÍGENA EN HOGARES.	[30%-4999]	BAJO	12.07	57.52	RURAL
14	14061	JALISCO	MEZQUITIC	MUY ALTO	MUY ALTO	MUNICIPIOS CON 40% Y MÁS DE POBLACIÓN INDÍGENA EN HOGARES.	[30%-4999]	BAJO	53.15	86.07	RURAL
14	14067	JALISCO	PUERTO VALLARTA	MUY BAJO	MUY BAJO	MUNICIPIOS CON MENOS DE 40% DE POBLACIÓN INDÍGENA EN HOGARES Y MÁS DE 5,000 INDÍGENAS EN HOGARES DENTRO DE SU POBLACIÓN, O PRESENCIA DE PUEBLOS CON POCOS HABLANTES DE LENGUAS INDÍGENAS.	[30%-5000]	ALTO	3.29	0.85	INTERFASE
14	14070	JALISCO	EL SALTO	MUY BAJO	MUY BAJO	MUNICIPIOS CON MENOS DE 40% DE POBLACIÓN INDÍGENA EN HOGARES Y MENOS DE 5,000 INDÍGENAS EN HOGARES.	[30%-4999]	ALTO	5.21	0.01	INTERFASE
14	14071	JALISCO	SAN CRISTÓBAL DE LA BARRANCA	MEDIO	BAJO	MUNICIPIOS CON MENOS DE 40% DE POBLACIÓN INDÍGENA EN HOGARES Y MENOS DE 5,000 INDÍGENAS EN HOGARES.	[30%-4999]	ALTO	7.43	53.66	RURAL
14	14073	JALISCO	SAN JUAN DE LOS LAGOS	MUY BAJO	MUY BAJO	MUNICIPIOS CON MENOS DE 40% DE POBLACIÓN INDÍGENA EN HOGARES Y MENOS DE 5,000 INDÍGENAS EN HOGARES.	[30%-4999]	ALTO	2.49	4.93	INTERFASE



CLAVE ENTIDAD	CLAVE MUNICIPIO	NOMBRE ENTIDAD	NOMBRE MUNICIPIO	GRADO DE MARGINACIÓN 2020	GRADO DE REZAGO SOCIAL 2020	DESCRIPCIÓN DE LA TIPOLOGÍA INDÍGENA 2020	% DE POBLACIÓN QUE SE CONSIDERA AFROMEXICANA 2020	NIVEL DELICTIVO 2023-2024	% DE PERSONAS EN POBREZA EXTREMA	% DE POBLACIÓN CON GACP* BAJO O MUY BAJO	TIPOLOGÍA MUNICIPAL [CONEVAL]
14	14088	JALISCO	TECOLOTLÁN	MUY BAJO	MUY BAJO	MUNICIPIOS CON MENOS DE 40% DE POBLACIÓN INDÍGENA EN HOGARES Y MENOS DE 5,000 INDÍGENAS EN HOGARES.	[30%-4999]	ALTO	2.03	9.10	INTERFASE
14	14114	JALISCO	VILLA CORONA	MUY BAJO	MUY BAJO	MUNICIPIOS CON MENOS DE 40% DE POBLACIÓN INDÍGENA EN HOGARES Y MENOS DE 5,000 INDÍGENAS EN HOGARES.	[30%-4999]	ALTO	2.62	0.29	INTERFASE
14	14123	JALISCO	ZAPOTLÁN DEL REY	BAJO	MUY BAJO	MUNICIPIOS CON MENOS DE 40% DE POBLACIÓN INDÍGENA EN HOGARES Y MENOS DE 5,000 INDÍGENAS EN HOGARES.	[30%-4999]	ALTO	5.28	8.13	INTERFASE
14	14124	JALISCO	ZAPOTLANEJO	MUY BAJO	MUY BAJO	MUNICIPIOS CON MENOS DE 40% DE POBLACIÓN INDÍGENA EN HOGARES Y MENOS DE 5,000 INDÍGENAS EN HOGARES.	[30%-4999]	ALTO	4.84	3.92	INTERFASE
15	15009	MÉXICO	AMECAMECA	MUY BAJO	MUY BAJO	MUNICIPIOS CON MENOS DE 40% DE POBLACIÓN INDÍGENA EN HOGARES Y MENOS DE 5,000 INDÍGENAS EN HOGARES.	[30%-4999]	ALTO	8.83	0.26	INTERFASE
15	15016	MÉXICO	AXAPUSCO	BAJO	MUY BAJO	MUNICIPIOS CON MENOS DE 40% DE POBLACIÓN INDÍGENA EN HOGARES Y MENOS DE 5,000 INDÍGENAS EN HOGARES.	[30%-4999]	ALTO	6.50	0.25	INTERFASE
15	15017	MÉXICO	AYAPANGO	MUY BAJO	MUY BAJO	MUNICIPIOS CON MENOS DE 40% DE POBLACIÓN INDÍGENA EN HOGARES Y MENOS DE 5,000 INDÍGENAS EN HOGARES.	[30%-4999]	ALTO	5.18	0.00	INTERFASE
15	15022	MÉXICO	COCOTITLÁN	MUY BAJO	MUY BAJO	MUNICIPIOS CON MENOS DE 40% DE POBLACIÓN INDÍGENA EN HOGARES Y MENOS DE 5,000 INDÍGENAS EN HOGARES.	[30%-4999]	ALTO	5.06	0.00	INTERFASE

CB

*[Handwritten signature]*



CLAVE ENTIDAD	CLAVE MUNICIPIO	NOMBRE ENTIDAD	NOMBRE MUNICIPIO	GRADO DE MARGINACIÓN 2020	GRADO DE REZAGO SOCIAL 2020	DESCRIPCIÓN DE LA TIPOLOGÍA INDÍGENA 2020	% DE POBLACIÓN QUE SE CONSIDERA AFROMEXICANA 2020	NIVEL DELICTIVO 2023-2024	% DE PERSONAS EN POBREZA EXTREMA	% DE POBLACIÓN CON GACP* BAJO O MUT BAJO	TIPOLOGÍA MUNICIPAL (CONEVAL)
15	15023	MÉXICO	COYOTEPEC	MUY BAJO	MUY BAJO	MUNICIPIOS CON MENOS DE 40% DE POBLACIÓN INDÍGENA EN HOGARES Y MENOS DE 5,000 INDÍGENAS EN HOGARES.	[30%-4999]	ALTO	7.49	0.00	INTERFASE
15	15027	MÉXICO	CHAPULTEPEC	MUY BAJO	MUY BAJO	MUNICIPIOS CON MENOS DE 40% DE POBLACIÓN INDÍGENA EN HOGARES Y MENOS DE 5,000 INDÍGENAS EN HOGARES.	[30%-4999]	ALTO	3.63	0.00	INTERFASE
15	15032	MÉXICO	DONATO GUERRA	ALTO	MEDIO	MUNICIPIOS CON MENOS DE 40% DE POBLACIÓN INDÍGENA EN HOGARES Y MÁS DE 5,000 INDÍGENAS EN HOGARES DENTRO DE SU POBLACIÓN, O PRESENCIA DE PUEBLOS CON POCOS HABLANTES DE LENGUAS INDÍGENAS.	[30%-4999]	BAJO	25.29	1.41	RURAL
15	15035	MÉXICO	HUEHUETOCA	MUY BAJO	MUY BAJO	MUNICIPIOS CON MENOS DE 40% DE POBLACIÓN INDÍGENA EN HOGARES Y MÁS DE 5,000 INDÍGENAS EN HOGARES DENTRO DE SU POBLACIÓN, O PRESENCIA DE PUEBLOS CON POCOS HABLANTES DE LENGUAS INDÍGENAS.	[30%-4999]	ALTO	5.15	0.03	INTERFASE
15	15041	MÉXICO	IXTAPAN DEL ORO	ALTO	MEDIO	MUNICIPIOS CON MENOS DE 40% DE POBLACIÓN INDÍGENA EN HOGARES Y MENOS DE 5,000 INDÍGENAS EN HOGARES.	[30%-4999]	BAJO	18.54	5.65	RURAL
15	15045	MÉXICO	JILOTEPEC	BAJO	BAJO	MUNICIPIOS CON MENOS DE 40% DE POBLACIÓN INDÍGENA EN HOGARES Y MENOS DE 5,000 INDÍGENAS EN HOGARES.	[30%-4999]	ALTO	7.31	0.61	INTERFASE

*Handwritten signature*

*Handwritten initials*

*Handwritten initials*



CLAVE ENTIDAD	CLAVE MUNICIPIO	NOMBRE ENTIDAD	NOMBRE MUNICIPIO	GRADO DE MARGINACIÓN 2020	GRADO DE REZAGO SOCIAL 2020	DESCRIPCIÓN DE LA TIPOLOGÍA INDÍGENA 2020	% DE POBLACIÓN QUE SE CONSIDERA AFROMEXICANA 2020	NIVEL DELICTIVO 2023-2024	% DE PERSONAS EN POBREZA EXTREMA	% DE POBLACIÓN CON GACP* BAJO O MUY BAJO	TIPOLOGÍA MUNICIPAL [CONEVAL]
15	15056	MÉXICO	MORELOS	ALTO	MEDIO	MUNICIPIOS CON MENOS DE 40% DE POBLACIÓN INDÍGENA EN HOGARES Y MÁS DE 5,000 INDÍGENAS EN HOGARES DENTRO DE SU POBLACIÓN, O PRESENCIA DE PUEBLOS CON POCOS HABLANTES DE LENGUAS INDÍGENAS.	[30%-4999]	BAJO	17.33	1.63	INTERFASE
15	15059	MÉXICO	NEXTLALPAN	MUY BAJO	MUY BAJO	MUNICIPIOS CON MENOS DE 40% DE POBLACIÓN INDÍGENA EN HOGARES Y MENOS DE 5,000 INDÍGENAS EN HOGARES.	[30%-4999]	ALTO	6.32	0.26	INTERFASE
15	15061	MÉXICO	NOPALTEPEC	MUY BAJO	MUY BAJO	MUNICIPIOS CON MENOS DE 40% DE POBLACIÓN INDÍGENA EN HOGARES Y MENOS DE 5,000 INDÍGENAS EN HOGARES.	[30%-4999]	ALTO	2.40	0.00	INTERFASE
15	15065	MÉXICO	OTUMBA	MUY BAJO	MUY BAJO	MUNICIPIOS CON MENOS DE 40% DE POBLACIÓN INDÍGENA EN HOGARES Y MENOS DE 5,000 INDÍGENAS EN HOGARES.	[30%-4999]	ALTO	7.39	0.17	INTERFASE
15	15068	MÉXICO	OZUMBA	BAJO	BAJO	MUNICIPIOS CON MENOS DE 40% DE POBLACIÓN INDÍGENA EN HOGARES Y MENOS DE 5,000 INDÍGENAS EN HOGARES.	[30%-4999]	ALTO	12.64	0.00	INTERFASE
15	15069	MÉXICO	PAPALOTLA	MUY BAJO	MUY BAJO	MUNICIPIOS CON MENOS DE 40% DE POBLACIÓN INDÍGENA EN HOGARES Y MENOS DE 5,000 INDÍGENAS EN HOGARES.	[30%-4999]	ALTO	4.45	0.00	INTERFASE
15	15071	MÉXICO	POLOTILÁN	BAJO	MUY BAJO	MUNICIPIOS CON MENOS DE 40% DE POBLACIÓN INDÍGENA EN HOGARES Y MENOS DE 5,000 INDÍGENAS EN HOGARES.	[30%-4999]	ALTO	4.07	0.00	INTERFASE
15	15074	MÉXICO	SAN FELIPE DEL PROGRESO	ALTO	MEDIO	MUNICIPIOS CON 40% Y MÁS DE POBLACIÓN INDÍGENA EN HOGARES.	[30%-4999]	BAJO	26.96	1.54	INTERFASE

9



Handwritten signature



CLAVE ENTIDAD	CLAVE MUNICIPIO	NOMBRE ENTIDAD	NOMBRE MUNICIPIO	GRADO DE MARGINACIÓN 2020	GRADO DE REZAGO SOCIAL 2020	DESCRIPCIÓN DE LA TIPOLOGÍA INDÍGENA 2020	% DE POBLACIÓN QUE SE CONSIDERA AFROMEXICANA 2020	NIVEL DELICTIVO 2023-2024	% DE PERSONAS EN POBREZA EXTREMA	% DE POBLACIÓN CON GACP* BAJO	TIPOLOGÍA MUNICIPAL [CONEVAL]
15	15075	MÉXICO	SAN MARTÍN DE LAS PIRÁMIDES	MUY BAJO	MUY BAJO	MUNICIPIOS CON MENOS DE 40% DE POBLACIÓN INDÍGENA EN HOGARES Y MENOS DE 5,000 INDÍGENAS EN HOGARES.	[30%-4999]	ALTO	3.67	0.00	INTERFASE
15	15079	MÉXICO	SOYANIQUEL PAN DE JUÁREZ	BAJO	BAJO	MUNICIPIOS CON MENOS DE 40% DE POBLACIÓN INDÍGENA EN HOGARES Y MENOS DE 5,000 INDÍGENAS EN HOGARES.	[30%-4999]	ALTO	5.81	0.00	INTERFASE
15	15080	MÉXICO	SULTEPEC	ALTO	MEDIO	MUNICIPIOS CON MENOS DE 40% DE POBLACIÓN INDÍGENA EN HOGARES Y MENOS DE 5,000 INDÍGENAS EN HOGARES.	[30%-4999]	BAJO	14.66	21.72	RURAL
15	15083	MÉXICO	TEMAMATLA	MUY BAJO	MUY BAJO	MUNICIPIOS CON MENOS DE 40% DE POBLACIÓN INDÍGENA EN HOGARES Y MENOS DE 5,000 INDÍGENAS EN HOGARES.	[30%-4999]	ALTO	5.97	0.00	INTERFASE
15	15087	MÉXICO	TEMOAYA	BAJO	BAJO	MUNICIPIOS CON 40% Y MÁS DE POBLACIÓN INDÍGENA EN HOGARES.	[30%-4999]	MEDIO	18.13	0.00	INTERFASE
15	15089	MÉXICO	TENANGO DEL AIRE	MUY BAJO	MUY BAJO	MUNICIPIOS CON MENOS DE 40% DE POBLACIÓN INDÍGENA EN HOGARES Y MENOS DE 5,000 INDÍGENAS EN HOGARES.	[30%-4999]	ALTO	5.34	0.00	INTERFASE
15	15091	MÉXICO	TEOLOYUCAN	MUY BAJO	MUY BAJO	MUNICIPIOS CON MENOS DE 40% DE POBLACIÓN INDÍGENA EN HOGARES Y MENOS DE 5,000 INDÍGENAS EN HOGARES.	[30%-4999]	ALTO	5.45	0.00	INTERFASE
15	15092	MÉXICO	TEOTIHUACÁN	MUY BAJO	MUY BAJO	MUNICIPIOS CON MENOS DE 40% DE POBLACIÓN INDÍGENA EN HOGARES Y MENOS DE 5,000 INDÍGENAS EN HOGARES.	[30%-4999]	ALTO	5.90	0.00	INTERFASE
15	15093	MÉXICO	TEPETLAXTOC	MUY BAJO	MUY BAJO	MUNICIPIOS CON MENOS DE 40% DE POBLACIÓN INDÍGENA EN HOGARES Y MENOS DE 5,000 INDÍGENAS EN HOGARES.	[30%-4999]	ALTO	5.55	0.21	INTERFASE



CLAVE ENTIDAD	CLAVE MUNICIPIO	NOMBRE ENTIDAD	NOMBRE MUNICIPIO	GRADO DE MARGINACIÓN 2020	GRADO DE REZAGO SOCIAL 2020	DESCRIPCIÓN DE LA TIPOLOGÍA INDÍGENA 2020	% DE POBLACIÓN QUE SE CONSIDERA AFROMEXICANA 2020	NIVEL DELICTIVO 2023-2024	% DE PERSONAS EN POBREZA EXTREMA	% DE POBLACIÓN CON GACF* BAJO O MUY BAJO	TIPOLOGÍA MUNICIPAL (CONEVAL)
15	15095	MÉXICO	TEPOTZOTLÁN	MUY BAJO	MUY BAJO	MUNICIPIOS CON MENOS DE 40% DE POBLACIÓN INDÍGENA EN HOGARES Y MENOS DE 5,000 INDÍGENAS EN HOGARES.	[30%-4999]	ALTO	6.05	4.20	INTERFASE
15	15100	MÉXICO	TEZOYUCA	BAJO	BAJO	MUNICIPIOS CON MENOS DE 40% DE POBLACIÓN INDÍGENA EN HOGARES Y MENOS DE 5,000 INDÍGENAS EN HOGARES.	[30%-4999]	ALTO	10.34	0.00	INTERFASE
15	15103	MÉXICO	TLALMANALCO	MUY BAJO	MUY BAJO	MUNICIPIOS CON MENOS DE 40% DE POBLACIÓN INDÍGENA EN HOGARES Y MENOS DE 5,000 INDÍGENAS EN HOGARES.	[30%-4999]	ALTO	6.53	1.30	INTERFASE
15	15105	MÉXICO	TLATLAYA	ALTO	BAJO	MUNICIPIOS CON MENOS DE 40% DE POBLACIÓN INDÍGENA EN HOGARES Y MENOS DE 5,000 INDÍGENAS EN HOGARES.	[30%-4999]	BAJO	15.63	42.58	RURAL
15	15111	MÉXICO	VILLA DE ALLENDE	ALTO	MEDIO	MUNICIPIOS CON MENOS DE 40% DE POBLACIÓN INDÍGENA EN HOGARES Y MÁS DE 5,000 INDÍGENAS EN HOGARES DENTRO DE SU POBLACIÓN, O PRESENCIA DE PUEBLOS CON POCOS HABLANTES DE LENGUAS INDÍGENAS.	[30%-4999]	BAJO	19.49	6.41	RURAL
15	15114	MÉXICO	VILLA VICTORIA	ALTO	ALTO	MUNICIPIOS CON MENOS DE 40% DE POBLACIÓN INDÍGENA EN HOGARES Y MÁS DE 5,000 INDÍGENAS EN HOGARES DENTRO DE SU POBLACIÓN, O PRESENCIA DE PUEBLOS CON POCOS HABLANTES DE LENGUAS INDÍGENAS.	[30%-4999]	BAJO	23.71	4.85	RURAL
15	15117	MÉXICO	ZACUÁL PAN	ALTO	MEDIO	MUNICIPIOS CON MENOS DE 40% DE POBLACIÓN INDÍGENA EN HOGARES Y MENOS DE 5,000 INDÍGENAS EN HOGARES.	[30%-4999]	BAJO	14.82	38.71	RURAL

CP



*[Handwritten signature]*





CLAVE ENTIDAD	CLAVE MUNICIPIO	NOMBRE ENTIDAD	NOMBRE MUNICIPIO	GRADO DE MARGINACIÓN 2020	GRADO DE REZAGO SOCIAL 2020	DESCRIPCIÓN DE LA TIPOLOGÍA INDÍGENA 2020	% DE POBLACIÓN QUE SE CONSIDERA AFROMEXICANA 2020	NIVEL DELICTIVO 2023-2024	% DE PERSONAS EN POBREZA EXTREMA	% DE POBLACIÓN CON GACP* BAJO O MUY BAJO	TIPOLOGÍA MUNICIPAL [CONEVAL]
15	15118	MÉXICO	ZINACANTEPEC	MUY BAJO	MUY BAJO	MUNICIPIOS CON MENOS DE 40% DE POBLACIÓN INDÍGENA EN HOGARES Y MENOS DE 5,000 INDÍGENAS EN HOGARES.	[30%-4999]	ALTO	9.73	0.48	INTERFASE
15	15119	MÉXICO	ZUMPAHUACÁN	ALTO	MEDIO	MUNICIPIOS CON MENOS DE 40% DE POBLACIÓN INDÍGENA EN HOGARES Y MENOS DE 5,000 INDÍGENAS EN HOGARES.	[30%-4999]	MEDIO	22.31	2.99	RURAL
15	15120	MÉXICO	ZUMPANGO	MUY BAJO	MUY BAJO	MUNICIPIOS CON MENOS DE 40% DE POBLACIÓN INDÍGENA EN HOGARES Y MÁS DE 5,000 INDÍGENAS EN HOGARES DENTRO DE SU POBLACIÓN, O PRESENCIA DE PUEBLOS CON POCOS HABLANTES DE LENGUAS INDÍGENAS.	[30%-4999]	ALTO	7.84	0.40	INTERFASE
15	15123	MÉXICO	LUVIANOS	ALTO	MEDIO	MUNICIPIOS CON MENOS DE 40% DE POBLACIÓN INDÍGENA EN HOGARES Y MENOS DE 5,000 INDÍGENAS EN HOGARES.	[30%-4999]	BAJO	22.63	32.98	RURAL
15	15124	MÉXICO	SAN JOSÉ DEL RINCÓN	ALTO	ALTO	MUNICIPIOS CON MENOS DE 40% DE POBLACIÓN INDÍGENA EN HOGARES Y MÁS DE 5,000 INDÍGENAS EN HOGARES DENTRO DE SU POBLACIÓN, O PRESENCIA DE PUEBLOS CON POCOS HABLANTES DE LENGUAS INDÍGENAS.	[30%-4999]	BAJO	24.85	14.98	RURAL
15	15125	MÉXICO	TONANITLA	MUY BAJO	MUY BAJO	MUNICIPIOS CON MENOS DE 40% DE POBLACIÓN INDÍGENA EN HOGARES Y MENOS DE 5,000 INDÍGENAS EN HOGARES.	[30%-4999]	ALTO	9.01	0.00	INTERFASE
16	16008	MICHOACÁN DE OCAMPO	AQUILA	MUY ALTO	ALTO	MUNICIPIOS CON 40% Y MÁS DE POBLACIÓN INDÍGENA EN HOGARES.	[30%-4999]	BAJO	16.18	28.01	RURAL



CLAVE ENTIDAD	CLAVE MUNICIPIO	NOMBRE ENTIDAD	NOMBRE MUNICIPIO	GRADO DE MARGINACIÓN 2020	GRADO DE REZAGO SOCIAL 2020	DESCRIPCIÓN DE LA TIPOLOGÍA INDÍGENA 2020	% DE POBLACIÓN QUE SE CONSIDERA AFROMEXICANA 2020	NIVEL DELICTIVO 2023-2024	% DE PERSONAS EN POBREZA EXTREMA	% DE POBLACIÓN CON GACP* BAJO O MUY BAJO	TIPOLOGÍA MUNICIPAL [CONEVAL]
16	16013	MICHOACÁN DE OCAMPO	CARÁCUARO	ALTO	BAJO	MUNICIPIOS CON MENOS DE 40% DE POBLACIÓN INDÍGENA EN HOGARES Y MENOS DE 5,000 INDÍGENAS EN HOGARES.	[30%-4999]	BAJO	11.98	23.66	RURAL
16	16018	MICHOACÁN DE OCAMPO	COPÁNDARO	BAJO	BAJO	MUNICIPIOS CON MENOS DE 40% DE POBLACIÓN INDÍGENA EN HOGARES Y MENOS DE 5,000 INDÍGENAS EN HOGARES.	[30%-4999]	ALTO	8.86	6.73	INTERFASE
16	16021	MICHOACÁN DE OCAMPO	CHARAPAN	ALTO	ALTO	MUNICIPIOS CON 40% Y MÁS DE POBLACIÓN INDÍGENA EN HOGARES.	[30%-4999]	BAJO	31.43	0.00	RURAL
16	16024	MICHOACÁN DE OCAMPO	CHERÁN	MEDIO	MEDIO	MUNICIPIOS CON 40% Y MÁS DE POBLACIÓN INDÍGENA EN HOGARES.	[30%-4999]	BAJO	26.96	2.95	RURAL
16	16025	MICHOACÁN DE OCAMPO	CHILCHOTA	MEDIO	MEDIO	MUNICIPIOS CON 40% Y MÁS DE POBLACIÓN INDÍGENA EN HOGARES.	[30%-4999]	MEDIO	20.63	0.00	INTERFASE
16	16029	MICHOACÁN DE OCAMPO	CHURUMUCO	ALTO	MEDIO	MUNICIPIOS CON MENOS DE 40% DE POBLACIÓN INDÍGENA EN HOGARES Y MENOS DE 5,000 INDÍGENAS EN HOGARES.	[30%-4999]	BAJO	14.64	28.90	RURAL
16	16030	MICHOACÁN DE OCAMPO	ECUANDUREO	BAJO	BAJO	MUNICIPIOS CON MENOS DE 40% DE POBLACIÓN INDÍGENA EN HOGARES Y MENOS DE 5,000 INDÍGENAS EN HOGARES.	[30%-4999]	ALTO	6.33	0.00	INTERFASE
16	16032	MICHOACÁN DE OCAMPO	ERONGARICUARO	BAJO	BAJO	MUNICIPIOS CON 40% Y MÁS DE POBLACIÓN INDÍGENA EN HOGARES.	[30%-4999]	BAJO	14.45	0.00	INTERFASE
16	16043	MICHOACÁN DE OCAMPO	JACONA	MUY BAJO	BAJO	MUNICIPIOS CON MENOS DE 40% DE POBLACIÓN INDÍGENA EN HOGARES Y MENOS DE 5,000 INDÍGENAS EN HOGARES.	[30%-4999]	ALTO	8.79	0.00	INTERFASE
16	16048	MICHOACÁN DE OCAMPO	LAGUNILLAS	BAJO	BAJO	MUNICIPIOS CON MENOS DE 40% DE POBLACIÓN INDÍGENA EN HOGARES Y MENOS DE 5,000 INDÍGENAS EN HOGARES.	[30%-4999]	ALTO	6.11	0.00	INTERFASE

φ

φ  
f



CLAVE ENTIDAD	CLAVE MUNICIPIO	NOMBRE ENTIDAD	NOMBRE MUNICIPIO	GRADO DE MARGINACIÓN 2020	GRADO DE REZAGO SOCIAL 2020	DESCRIPCIÓN DE LA TIPOLOGÍA INDÍGENA 2020	% DE POBLACIÓN QUE SE CONSIDERA AFROMEXICANA 2020	NIVEL DELICTIVO 2023-2024	% DE PERSONAS EN POBREZA EXTREMA	% DE POBLACIÓN CON GACP* BAJO O MUT BAJO	TIPOLOGÍA MUNICIPAL (CONEVAL)
16	16049	MICHOACÁN DE OCAMPO	MADERO	ALTO	MEDIO	MUNICIPIOS CON MENOS DE 40% DE POBLACIÓN INDÍGENA EN HOGARES Y MENOS DE 5,000 INDÍGENAS EN HOGARES.	[30%-4999]	BAJO	17.49	36.08	RURAL
16	16056	MICHOACÁN DE OCAMPO	NAHUATZEN	ALTO	ALTO	MUNICIPIOS CON 40% Y MÁS DE POBLACIÓN INDÍGENA EN HOGARES.	[30%-4999]	BAJO	30.14	1.19	RURAL
16	16057	MICHOACÁN DE OCAMPO	NOUPÉTARO	ALTO	MEDIO	MUNICIPIOS CON MENOS DE 40% DE POBLACIÓN INDÍGENA EN HOGARES Y MENOS DE 5,000 INDÍGENAS EN HOGARES.	[30%-4999]	BAJO	10.33	34.75	RURAL
16	16055	MICHOACÁN DE OCAMPO	PARACHO	MEDIO	MEDIO	MUNICIPIOS CON 40% Y MÁS DE POBLACIÓN INDÍGENA EN HOGARES.	[30%-4999]	BAJO	18.34	0.00	INTERFASE
16	16077	MICHOACÁN DE OCAMPO	SAN LUCAS	ALTO	BAJO	MUNICIPIOS CON MENOS DE 40% DE POBLACIÓN INDÍGENA EN HOGARES Y MENOS DE 5,000 INDÍGENAS EN HOGARES.	[30%-4999]	BAJO	13.14	12.04	INTERFASE
16	16081	MICHOACÁN DE OCAMPO	SUSUPUATO	ALTO	MEDIO	MUNICIPIOS CON MENOS DE 40% DE POBLACIÓN INDÍGENA EN HOGARES Y MENOS DE 5,000 INDÍGENAS EN HOGARES.	[30%-4999]	BAJO	15.11	19.09	RURAL
16	16084	MICHOACÁN DE OCAMPO	TANGAMANDAPIO	MEDIO	BAJO	MUNICIPIOS CON 40% Y MÁS DE POBLACIÓN INDÍGENA EN HOGARES.	[30%-4999]	MEDIO	19.77	0.04	INTERFASE
16	16092	MICHOACÁN DE OCAMPO	TIQUICHEO DE NICOLÁS ROMERO	ALTO	MEDIO	MUNICIPIOS CON MENOS DE 40% DE POBLACIÓN INDÍGENA EN HOGARES Y MENOS DE 5,000 INDÍGENAS EN HOGARES.	[30%-4999]	BAJO	13.33	30.55	RURAL
16	16096	MICHOACÁN DE OCAMPO	TUMBISCATIO	ALTO	MEDIO	MUNICIPIOS CON MENOS DE 40% DE POBLACIÓN INDÍGENA EN HOGARES Y MENOS DE 5,000 INDÍGENAS EN HOGARES.	[30%-4999]	BAJO	12.81	21.30	RURAL
16	16097	MICHOACÁN DE OCAMPO	TURICATO	ALTO	MEDIO	MUNICIPIOS CON MENOS DE 40% DE POBLACIÓN INDÍGENA EN HOGARES Y MENOS DE 5,000 INDÍGENAS EN HOGARES.	[30%-4999]	BAJO	9.77	30.02	RURAL

*[Handwritten signatures and initials]*



CLAVE ENTIDAD	CLAVE MUNICIPIO	NOMBRE ENTIDAD	NOMBRE MUNICIPIO	GRADO DE MARGINACIÓN 2020	GRADO DE REZAGO SOCIAL 2020	DESCRIPCIÓN DE LA TIPOLOGÍA INDÍGENA 2020	% DE POBLACIÓN QUE SE CONSIDERA AFROMEXICANA 2020	NIVEL DELICTIVO 2023-2024	% DE PERSONAS EN POBREZA EXTREMA	% DE POBLACIÓN CON GACP* BAJO O MUY BAJO	TIPOLOGÍA MUNICIPAL [CONEVAL]
16	16099	MICHOACÁN DE OCAMPO	TUZANTLA	ALTO	BAJO	MUNICIPIOS CON MENOS DE 40% DE POBLACIÓN INDÍGENA EN HOGARES Y MENOS DE 5,000 INDÍGENAS EN HOGARES.	[30%-4999]	BAJO	15.48	18.77	RURAL
16	16101	MICHOACÁN DE OCAMPO	TZITZIO	ALTO	MEDIO	MUNICIPIOS CON MENOS DE 40% DE POBLACIÓN INDÍGENA EN HOGARES Y MENOS DE 5,000 INDÍGENAS EN HOGARES.	[30%-4999]	BAJO	17.92	33.50	RURAL
16	16108	MICHOACÁN DE OCAMPO	ZAMORA	MUY BAJO	MUY BAJO	MUNICIPIOS CON MENOS DE 40% DE POBLACIÓN INDÍGENA EN HOGARES Y MENOS DE 5,000 INDÍGENAS EN HOGARES.	[30%-4999]	ALTO	6.91	0.01	INTERFASE
17	17002	MORELOS	ATLATLAHUCAN	BAJO	BAJO	MUNICIPIOS CON MENOS DE 40% DE POBLACIÓN INDÍGENA EN HOGARES Y MENOS DE 5,000 INDÍGENAS EN HOGARES.	[30%-4999]	ALTO	12.28	0.02	INTERFASE
17	17005	MORELOS	COATLÁN DEL RÍO	BAJO	BAJO	MUNICIPIOS CON MENOS DE 40% DE POBLACIÓN INDÍGENA EN HOGARES Y MENOS DE 5,000 INDÍGENAS EN HOGARES.	[30%-4999]	ALTO	10.80	0.00	INTERFASE
17	17006	MORELOS	CUAUTLA	MUY BAJO	MUY BAJO	MUNICIPIOS CON MENOS DE 40% DE POBLACIÓN INDÍGENA EN HOGARES Y MÁS DE 5,000 INDÍGENAS EN HOGARES DENTRO DE SU POBLACIÓN, O PRESENCIA DE PUEBLOS CON POCOS HABLANTES DE LENGUAS INDÍGENAS.	[30%-4999]	ALTO	8.38	0.06	INTERFASE
17	17008	MORELOS	EMILIANO ZAPATA	MUY BAJO	MUY BAJO	MUNICIPIOS CON MENOS DE 40% DE POBLACIÓN INDÍGENA EN HOGARES Y MENOS DE 5,000 INDÍGENAS EN HOGARES.	[30%-4999]	ALTO	8.26	0.18	INTERFASE
17	17009	MORELOS	HUITZILAC	BAJO	BAJO	MUNICIPIOS CON MENOS DE 40% DE POBLACIÓN INDÍGENA EN HOGARES Y MENOS DE 5,000 INDÍGENAS EN HOGARES.	[30%-4999]	ALTO	9.31	0.63	INTERFASE

*ep*

*g*





CLAVE ENTIDAD	CLAVE MUNICIPIO	NOMBRE ENTIDAD	NOMBRE MUNICIPIO	GRADO DE MARGINACIÓN 2020	GRADO DE REZAGO SOCIAL 2020	DESCRIPCIÓN DE LA TIPOLOGÍA INDÍGENA 2020	% DE POBLACIÓN QUE SE CONSIDERA AFROMEXICANA 2020	NIVEL DELICTIVO 2023-2024	% DE PERSONAS EN POBREZA EXTREMA	% DE POBLACIÓN CON GACP* BAJO	TIPOLOGÍA MUNICIPAL [CONEVAL]
17	17012	MORELOS	JOJUTLA	MUY BAJO	MUY BAJO	MUNICIPIOS CON MENOS DE 40% DE POBLACIÓN INDÍGENA EN HOGARES Y MENOS DE 5,000 INDÍGENAS EN HOGARES.	[30%-4999]	ALTO	9.71	0.00	INTERFASE
17	17014	MORELOS	MAZATEPEC	BAJO	MUY BAJO	MUNICIPIOS CON MENOS DE 40% DE POBLACIÓN INDÍGENA EN HOGARES Y MENOS DE 5,000 INDÍGENAS EN HOGARES.	[30%-4999]	ALTO	7.94	0.00	INTERFASE
17	17015	MORELOS	MIACATLÁN	MUY BAJO	BAJO	MUNICIPIOS CON MENOS DE 40% DE POBLACIÓN INDÍGENA EN HOGARES Y MENOS DE 5,000 INDÍGENAS EN HOGARES.	[30%-4999]	ALTO	7.60	0.97	INTERFASE
17	17017	MORELOS	PUENTE DE IXTLA	MUY BAJO	MUY BAJO	MUNICIPIOS CON MENOS DE 40% DE POBLACIÓN INDÍGENA EN HOGARES Y MENOS DE 5,000 INDÍGENAS EN HOGARES.	[30%-4999]	ALTO	11.89	0.65	INTERFASE
17	17018	MORELOS	TEMIXCO	MUY BAJO	MUY BAJO	MUNICIPIOS CON MENOS DE 40% DE POBLACIÓN INDÍGENA EN HOGARES Y MÁS DE 5,000 INDÍGENAS EN HOGARES DENTRO DE SU POBLACIÓN, O PRESENCIA DE PUEBLOS CON POCOS HABLANTES DE LENGUAS INDÍGENAS.	[30%-4999]	ALTO	13.19	2.27	INTERFASE
17	17020	MORELOS	TEPOZTLÁN	BAJO	BAJO	MUNICIPIOS CON MENOS DE 40% DE POBLACIÓN INDÍGENA EN HOGARES Y MÁS DE 5,000 INDÍGENAS EN HOGARES DENTRO DE SU POBLACIÓN, O PRESENCIA DE PUEBLOS CON POCOS HABLANTES DE LENGUAS INDÍGENAS.	[30%-4999]	ALTO	9.30	0.01	INTERFASE
17	17021	MORELOS	TETECALA	BAJO	BAJO	MUNICIPIOS CON MENOS DE 40% DE POBLACIÓN INDÍGENA EN HOGARES Y MENOS DE 5,000 INDÍGENAS EN HOGARES.	[30%-4999]	ALTO	8.84	0.00	INTERFASE

*[Handwritten signatures and initials]*



CLAVE ENTIDAD	CLAVE MUNICIPIO	NOMBRE ENTIDAD	NOMBRE MUNICIPIO	GRADO DE MARGINACIÓN 2020	GRADO DE REZAGO SOCIAL 2020	DESCRIPCIÓN DE LA TIPOLOGÍA INDÍGENA 2020	% DE POBLACIÓN QUE SE CONSIDERA AFROMEXICANA 2020	NIVEL DELICTIVO 2023-2024	% DE PERSONAS EN POBREZA EXTREMA	% DE POBLACIÓN CON GACP* BAJO O MUY BAJO	TIPOLOGÍA MUNICIPAL [CONEVAL]
17	17024	MORELOS	TLALTIZAPÁN DE ZAPATA	BAJO	BAJO	MUNICIPIOS CON MENOS DE 40% DE POBLACIÓN INDÍGENA EN HOGARES Y MENOS DE 5,000 INDÍGENAS EN HOGARES.	[30%-4999]	ALTO	8.95	0.07	INTERFASE
17	17025	MORELOS	TLAQUILTENANGO	BAJO	BAJO	MUNICIPIOS CON MENOS DE 40% DE POBLACIÓN INDÍGENA EN HOGARES Y MENOS DE 5,000 INDÍGENAS EN HOGARES.	[30%-4999]	ALTO	9.60	4.16	INTERFASE
17	17026	MORELOS	TLAYACAPAN	BAJO	BAJO	MUNICIPIOS CON MENOS DE 40% DE POBLACIÓN INDÍGENA EN HOGARES Y MENOS DE 5,000 INDÍGENAS EN HOGARES.	[30%-4999]	ALTO	9.23	0.00	INTERFASE
17	17027	MORELOS	TOTOLAPAN	MEDIO	BAJO	MUNICIPIOS CON MENOS DE 40% DE POBLACIÓN INDÍGENA EN HOGARES Y MENOS DE 5,000 INDÍGENAS EN HOGARES.	[30%-4999]	ALTO	20.25	0.12	INTERFASE
17	17028	MORELOS	XOCHITEPEC	MUY BAJO	MUY BAJO	MUNICIPIOS CON MENOS DE 40% DE POBLACIÓN INDÍGENA EN HOGARES Y MENOS DE 5,000 INDÍGENAS EN HOGARES.	[30%-4999]	ALTO	8.77	0.05	INTERFASE
17	17029	MORELOS	YAUTEPEC	MUY BAJO	MUY BAJO	MUNICIPIOS CON MENOS DE 40% DE POBLACIÓN INDÍGENA EN HOGARES Y MENOS DE 5,000 INDÍGENAS EN HOGARES.	[30%-4999]	ALTO	9.04	0.07	INTERFASE
17	17031	MORELOS	ZACATEPEC	MUY BAJO	MUY BAJO	MUNICIPIOS CON MENOS DE 40% DE POBLACIÓN INDÍGENA EN HOGARES Y MENOS DE 5,000 INDÍGENAS EN HOGARES.	[30%-4999]	ALTO	4.95	0.14	INTERFASE
17	17034	MORELOS	COATATELCO	MEDIO	MEDIO	MUNICIPIOS CON MENOS DE 40% DE POBLACIÓN INDÍGENA EN HOGARES Y MENOS DE 5,000 INDÍGENAS EN HOGARES.	[30%-4999]	ALTO	40.32	0.00	INTERFASE
17	17036	MORELOS	HUEYAPAN	BAJO	MEDIO	MUNICIPIOS CON 40% Y MÁS DE POBLACIÓN INDÍGENA EN HOGARES.	[30%-4999]	BAJO	31.78	0.04	SIN DATOS

*Handwritten signature*

*Handwritten signature*



CLAVE ENTIDAD	CLAVE MUNICIPIO	NOMBRE ENTIDAD	NOMBRE MUNICIPIO	GRADO DE MARGINACIÓN 2020	GRADO DE REZAGO SOCIAL 2020	DESCRIPCIÓN DE LA TIPOLOGÍA INDÍGENA 2020	% DE POBLACIÓN QUE SE CONSIDERA AFROMEXICANA 2020	NIVEL DELICTIVO 2023-2024	% DE PERSONAS EN POBREZA EXTREMA	% DE POBLACIÓN CON GACP* BAJO O MUY BAJO	TIPOLOGÍA MUNICIPAL [CONEVAL]
18	18005	NAYARIT	HUAJICORI	MUY ALTO	MUY ALTO	MUNICIPIOS CON MENOS DE 40% DE POBLACIÓN INDÍGENA EN HOGARES Y MENOS DE 5,000 INDÍGENAS EN HOGARES.	[30%-4999]	MEDIO	31.85	63.38	RURAL
18	18009	NAYARIT	DEL NAYAR	MUY ALTO	MUY ALTO	MUNICIPIOS CON 40% Y MÁS DE POBLACIÓN INDÍGENA EN HOGARES.	[30%-4999]	BAJO	55.64	85.23	RURAL
18	18017	NAYARIT	TEPIC	MUY BAJO	MUY BAJO	MUNICIPIOS CON MENOS DE 40% DE POBLACIÓN INDÍGENA EN HOGARES Y MÁS DE 5,000 INDÍGENAS EN HOGARES DENTRO DE SU POBLACIÓN, O PRESENCIA DE PUEBLOS CON POCOS HABLANTES DE LENGUAS INDÍGENAS.	[30%-4999]	ALTO	0.78	0.53	INTERFASE
18	18019	NAYARIT	LA YESCA	MUY ALTO	ALTO	MUNICIPIOS CON 40% Y MÁS DE POBLACIÓN INDÍGENA EN HOGARES.	[30%-4999]	BAJO	25.16	99.95	RURAL
19	19001	NUEVO LEÓN	ABASOLO	MUY BAJO	MUY BAJO	MUNICIPIOS CON MENOS DE 40% DE POBLACIÓN INDÍGENA EN HOGARES Y MENOS DE 5,000 INDÍGENAS EN HOGARES.	[30%-4999]	ALTO	0.51	0.00	INTERFASE
19	19004	NUEVO LEÓN	ALLENDE	MUY BAJO	MUY BAJO	MUNICIPIOS CON MENOS DE 40% DE POBLACIÓN INDÍGENA EN HOGARES Y MENOS DE 5,000 INDÍGENAS EN HOGARES.	[30%-4999]	ALTO	0.91	0.06	INTERFASE
19	19005	NUEVO LEÓN	ANÁHUAC	MUY BAJO	MUY BAJO	MUNICIPIOS CON MENOS DE 40% DE POBLACIÓN INDÍGENA EN HOGARES Y MENOS DE 5,000 INDÍGENAS EN HOGARES.	[30%-4999]	ALTO	1.56	3.18	INTERFASE
19	19008	NUEVO LEÓN	BUSTAMANTE	MUY BAJO	MUY BAJO	MUNICIPIOS CON MENOS DE 40% DE POBLACIÓN INDÍGENA EN HOGARES Y MENOS DE 5,000 INDÍGENAS EN HOGARES.	[30%-4999]	ALTO	1.08	0.96	INTERFASE
19	19009	NUEVO LEÓN	CADEREYTA JIMÉNEZ	MUY BAJO	MUY BAJO	MUNICIPIOS CON MENOS DE 40% DE POBLACIÓN INDÍGENA EN HOGARES Y MENOS DE 5,000 INDÍGENAS EN HOGARES.	[30%-4999]	ALTO	1.42	0.39	INTERFASE

*Handwritten signatures and initials:*  
A large blue signature on the right side of the page.  
Initials "CB" and "d" written in blue ink.



CLAVE ENTIDAD	CLAVE MUNICIPIO	NOMBRE ENTIDAD	NOMBRE MUNICIPIO	GRADO DE MARGINACIÓN 2020	GRADO DE REZAGO SOCIAL 2020	DESCRIPCIÓN DE LA TIPOLOGÍA INDÍGENA 2020	% DE POBLACIÓN QUE SE CONSIDERA AFROMEXICANA 2020	NIVEL DELICTIVO 2023-2024	% DE PERSONAS EN POBREZA EXTREMA	% DE POBLACIÓN CON GACP* BAJO O MUY BAJO	TIPOLOGÍA MUNICIPAL [CONEVAL]
19	19010	NUEVO LEÓN	EL CARMEN	MUY BAJO	MUY BAJO	MUNICIPIOS CON MENOS DE 40% DE POBLACIÓN INDÍGENA EN HOGARES Y MÁS DE 5,000 INDÍGENAS EN HOGARES DENTRO DE SU POBLACIÓN, O PRESENCIA DE PUEBLOS CON POCOS HABLANTES DE LENGUAS INDÍGENAS.	[30%-4999]	ALTO	1.79	0.00	INTERFASE
19	19011	NUEVO LEÓN	CERRALVO	MUY BAJO	MUY BAJO	MUNICIPIOS CON MENOS DE 40% DE POBLACIÓN INDÍGENA EN HOGARES Y MENOS DE 5,000 INDÍGENAS EN HOGARES.	[30%-4999]	ALTO	0.92	1.70	INTERFASE
19	19012	NUEVO LEÓN	CIÉNEGA DE FLORES	MUY BAJO	MUY BAJO	MUNICIPIOS CON MENOS DE 40% DE POBLACIÓN INDÍGENA EN HOGARES Y MENOS DE 5,000 INDÍGENAS EN HOGARES.	[30%-4999]	ALTO	1.58	0.03	INTERFASE
19	19013	NUEVO LEÓN	CHINA	MUY BAJO	BAJO	MUNICIPIOS CON MENOS DE 40% DE POBLACIÓN INDÍGENA EN HOGARES Y MENOS DE 5,000 INDÍGENAS EN HOGARES.	[30%-4999]	ALTO	1.02	4.63	INTERFASE
19	19014	NUEVO LEÓN	DOCTOR ARROYO	ALTO	MEDIO	MUNICIPIOS CON MENOS DE 40% DE POBLACIÓN INDÍGENA EN HOGARES Y MENOS DE 5,000 INDÍGENAS EN HOGARES.	[30%-4999]	MEDIO	12.57	32.35	RURAL
19	19015	NUEVO LEÓN	DOCTOR COSS	BAJO	MUY BAJO	MUNICIPIOS CON MENOS DE 40% DE POBLACIÓN INDÍGENA EN HOGARES Y MENOS DE 5,000 INDÍGENAS EN HOGARES.	[30%-4999]	ALTO	0.98	5.22	RURAL
19	19016	NUEVO LEÓN	DOCTOR GONZÁLEZ	BAJO	MUY BAJO	MUNICIPIOS CON MENOS DE 40% DE POBLACIÓN INDÍGENA EN HOGARES Y MENOS DE 5,000 INDÍGENAS EN HOGARES.	[30%-4999]	ALTO	1.29	1.17	INTERFASE
19	19020	NUEVO LEÓN	GENERAL BRAVO	BAJO	MUY BAJO	MUNICIPIOS CON MENOS DE 40% DE POBLACIÓN INDÍGENA EN HOGARES Y MENOS DE 5,000 INDÍGENAS EN HOGARES.	[30%-4999]	ALTO	1.46	4.61	INTERFASE

SP

9

f





CLAVE ENTIDAD	CLAVE MUNICIPIO	NOMBRE ENTIDAD	NOMBRE MUNICIPIO	GRADO DE MARGINACIÓN 2020	GRADO DE REZAGO SOCIAL 2020	DESCRIPCIÓN DE LA TIPOLOGÍA INDÍGENA 2020	% DE POBLACIÓN QUE SE CONSIDERA AFROMEXICANA 2020	NIVEL DELICTIVO 2023-2024	% DE PERSONAS EN POBREZA EXTREMA	% DE POBLACIÓN CON GACP* BAJO O MUY BAJO	TIPOLOGÍA MUNICIPAL [CONEVAL]
19	19022	NUEVO LEÓN	GENERAL TERÁN	MUY BAJO	MUY BAJO	MUNICIPIOS CON MENOS DE 40% DE POBLACIÓN INDÍGENA EN HOGARES Y MENOS DE 5,000 INDÍGENAS EN HOGARES.	[30%-4999]	ALTO	0.94	2.59	INTERFASE
19	19024	NUEVO LEÓN	GENERAL ZARAGOZA	ALTO	MEDIO	MUNICIPIOS CON MENOS DE 40% DE POBLACIÓN INDÍGENA EN HOGARES Y MENOS DE 5,000 INDÍGENAS EN HOGARES.	[30%-4999]	BAJO	19.62	39.00	RURAL
19	19025	NUEVO LEÓN	GENERAL ZUAZUA	MUY BAJO	MUY BAJO	MUNICIPIOS CON MENOS DE 40% DE POBLACIÓN INDÍGENA EN HOGARES Y MÁS DE 5,000 INDÍGENAS EN HOGARES DENTRO DE SU POBLACIÓN, O PRESENCIA DE PUEBLOS CON POCOS HABLANTES DE LENGUAS INDÍGENAS.	[30%-4999]	ALTO	1.45	0.15	INTERFASE
19	19028	NUEVO LEÓN	HIGUERAS	BAJO	MUY BAJO	MUNICIPIOS CON MENOS DE 40% DE POBLACIÓN INDÍGENA EN HOGARES Y MENOS DE 5,000 INDÍGENAS EN HOGARES.	[30%-4999]	ALTO	1.27	1.37	INTERFASE
19	19029	NUEVO LEÓN	HUALAHUISES	MUY BAJO	MUY BAJO	MUNICIPIOS CON MENOS DE 40% DE POBLACIÓN INDÍGENA EN HOGARES Y MENOS DE 5,000 INDÍGENAS EN HOGARES.	[30%-4999]	ALTO	0.56	0.09	INTERFASE
19	19032	NUEVO LEÓN	LAMPAZOS DE NARANJO	MUY BAJO	MUY BAJO	MUNICIPIOS CON MENOS DE 40% DE POBLACIÓN INDÍGENA EN HOGARES Y MENOS DE 5,000 INDÍGENAS EN HOGARES.	[30%-4999]	ALTO	0.43	2.56	INTERFASE
19	19033	NUEVO LEÓN	LINARES	MUY BAJO	MUY BAJO	MUNICIPIOS CON MENOS DE 40% DE POBLACIÓN INDÍGENA EN HOGARES Y MENOS DE 5,000 INDÍGENAS EN HOGARES.	[30%-4999]	ALTO	2.33	3.95	INTERFASE
19	19034	NUEVO LEÓN	MARÍN	MUY BAJO	MUY BAJO	MUNICIPIOS CON MENOS DE 40% DE POBLACIÓN INDÍGENA EN HOGARES Y MENOS DE 5,000 INDÍGENAS EN HOGARES.	[30%-4999]	ALTO	0.61	0.35	INTERFASE

*Handwritten marks:*  
A large blue checkmark-like symbol.  
A blue signature or initials.  
A blue number '9'.



CLAVE ENTIDAD	CLAVE MUNICIPIO	NOMBRE ENTIDAD	NOMBRE MUNICIPIO	GRADO DE MARGINACIÓN 2020	GRADO DE REZAGO SOCIAL 2020	DESCRIPCIÓN DE LA TIPOLOGÍA INDÍGENA 2020	% DE POBLACIÓN QUE SE CONSIDERA AFROMEXICANA 2020	NIVEL DELICTIVO 2023-2024	% DE PERSONAS EN POBREZA EXTREMA	% DE POBLACIÓN CON GACP* BAJO O MUY BAJO	TIPOLOGÍA MUNICIPAL (CONEVAL)
19	19035	NUEVO LEÓN	MELCHOR OCAMPO	MUY BAJO	MUY BAJO	MUNICIPIOS CON MENOS DE 40% DE POBLACIÓN INDÍGENA EN HOGARES Y MENOS DE 5,000 INDÍGENAS EN HOGARES.	[30%-4999]	ALTO	0.24	0.20	INTERFASE
19	19036	NUEVO LEÓN	MIER Y NORIEGA	ALTO	MEDIO	MUNICIPIOS CON MENOS DE 40% DE POBLACIÓN INDÍGENA EN HOGARES Y MENOS DE 5,000 INDÍGENAS EN HOGARES.	[30%-4999]	BAJO	21.35	32.02	RURAL
19	19037	NUEVO LEÓN	MINA	MUY BAJO	MUY BAJO	MUNICIPIOS CON MENOS DE 40% DE POBLACIÓN INDÍGENA EN HOGARES Y MENOS DE 5,000 INDÍGENAS EN HOGARES.	[30%-4999]	ALTO	1.92	4.89	INTERFASE
19	19038	NUEVO LEÓN	MONTEMORELOS	MUY BAJO	MUY BAJO	MUNICIPIOS CON MENOS DE 40% DE POBLACIÓN INDÍGENA EN HOGARES Y MENOS DE 5,000 INDÍGENAS EN HOGARES.	[30%-4999]	ALTO	0.63	0.81	INTERFASE
19	19040	NUEVO LEÓN	PARÁS	MUY BAJO	MUY BAJO	MUNICIPIOS CON MENOS DE 40% DE POBLACIÓN INDÍGENA EN HOGARES Y MENOS DE 5,000 INDÍGENAS EN HOGARES.	[30%-4999]	ALTO	0.25	2.65	INTERFASE
19	19041	NUEVO LEÓN	PESQUERÍA	MUY BAJO	MUY BAJO	MUNICIPIOS CON MENOS DE 40% DE POBLACIÓN INDÍGENA EN HOGARES Y MÁS DE 5,000 INDÍGENAS EN HOGARES DENTRO DE SU POBLACIÓN, O PRESENCIA DE PUEBLOS CON POCOS HABLANTES DE LENGUAS INDÍGENAS.	[30%-4999]	ALTO	1.27	0.10	INTERFASE
19	19042	NUEVO LEÓN	LOS RAMONES	MUY BAJO	MUY BAJO	MUNICIPIOS CON MENOS DE 40% DE POBLACIÓN INDÍGENA EN HOGARES Y MENOS DE 5,000 INDÍGENAS EN HOGARES.	[30%-4999]	ALTO	2.08	2.93	INTERFASE
19	19044	NUEVO LEÓN	SABINAS HIDALGO	MUY BAJO	MUY BAJO	MUNICIPIOS CON MENOS DE 40% DE POBLACIÓN INDÍGENA EN HOGARES Y MENOS DE 5,000 INDÍGENAS EN HOGARES.	[30%-4999]	ALTO	0.96	0.21	INTERFASE

*Handwritten signature*



CLAVE ENTIDAD	CLAVE MUNICIPIO	NOMBRE ENTIDAD	NOMBRE MUNICIPIO	GRADO DE MARGINACIÓN 2020	GRADO DE REZAGO SOCIAL 2020	DESCRIPCIÓN DE LA TIPOLOGÍA INDÍGENA 2020	% DE POBLACIÓN QUE SE CONSIDERA AFROMEXICANA 2020	NIVEL DELICTIVO 2023-2024	% DE PERSONAS EN POBREZA EXTREMA	% DE POBLACIÓN CON GACP* BAJO O MUY BAJO	TIPOLOGÍA MUNICIPAL [CONEVAL]
19	19045	NUEVO LEÓN	SALINAS VICTORIA	MUY BAJO	MUY BAJO	MUNICIPIOS CON MENOS DE 40% DE POBLACIÓN INDÍGENA EN HOGARES Y MÁS DE 5,000 INDÍGENAS EN HOGARES DENTRO DE SU POBLACIÓN, O PRESENCIA DE PUEBLOS CON POCOS HABLANTES DE LENGUAS INDÍGENAS.	[30%-4999]	ALTO	1.84	0.26	INTERFASE
19	19047	NUEVO LEÓN	HIDALGO	MUY BAJO	MUY BAJO	MUNICIPIOS CON MENOS DE 40% DE POBLACIÓN INDÍGENA EN HOGARES Y MENOS DE 5,000 INDÍGENAS EN HOGARES.	[30%-4999]	ALTO	1.15	0.00	INTERFASE
19	19049	NUEVO LEÓN	SANTIAGO	MUY BAJO	MUY BAJO	MUNICIPIOS CON MENOS DE 40% DE POBLACIÓN INDÍGENA EN HOGARES Y MENOS DE 5,000 INDÍGENAS EN HOGARES.	[30%-4999]	ALTO	0.73	0.94	INTERFASE
19	19050	NUEVO LEÓN	VALLECILLO	BAJO	BAJO	MUNICIPIOS CON MENOS DE 40% DE POBLACIÓN INDÍGENA EN HOGARES Y MENOS DE 5,000 INDÍGENAS EN HOGARES.	[30%-4999]	ALTO	0.90	8.31	INTERFASE
19	19051	NUEVO LEÓN	VILLALDAMA	MUY BAJO	MUY BAJO	MUNICIPIOS CON MENOS DE 40% DE POBLACIÓN INDÍGENA EN HOGARES Y MENOS DE 5,000 INDÍGENAS EN HOGARES.	[30%-4999]	ALTO	0.98	0.25	INTERFASE
20	20001	OAXACA	ABEJONES	ALTO	MEDIO	MUNICIPIOS CON 40% Y MÁS DE POBLACIÓN INDÍGENA EN HOGARES.	[30%-4999]	SIN DATO	24.29	0.00	RURAL
20	20003	OAXACA	ASUNCIÓN CACALOTEPEC	ALTO	MUY ALTO	MUNICIPIOS CON 40% Y MÁS DE POBLACIÓN INDÍGENA EN HOGARES.	Sin PAfo	BAJO	34.73	66.43	RURAL
20	20005	OAXACA	ASUNCIÓN IXTALTEPEC	BAJO	BAJO	MUNICIPIOS CON 40% Y MÁS DE POBLACIÓN INDÍGENA EN HOGARES.	[30%-4999]	BAJO	4.55	6.99	INTERFASE

Handwritten marks: a vertical line, a horizontal line, and a signature-like scribble.

Handwritten number: 9



CLAVE ENTIDAD	CLAVE MUNICIPIO	NOMBRE ENTIDAD	NOMBRE MUNICIPIO	GRADO DE MARGINACIÓN 2020	GRADO DE REZAGO SOCIAL 2020	DESCRIPCIÓN DE LA TIPOLOGÍA INDÍGENA 2020	% DE POBLACIÓN QUE SE CONSIDERA AFROMEXICANA 2020	NIVEL DELICTIVO 2023-2024	% DE PERSONAS EN POBREZA EXTREMA	% DE POBLACIÓN CON GACP* BAJO O MUY BAJO	TIPOLOGÍA MUNICIPAL (CONEVAL)
20	20006	OAXACA	ASUNCIÓN NOCHIXTLÁN	MEDIO	BAJO	MUNICIPIOS CON MENOS DE 40% DE POBLACIÓN INDÍGENA EN HOGARES Y MÁS DE 5,000 INDÍGENAS EN HOGARES DENTRO DE SU POBLACIÓN, O PRESENCIA DE PUEBLOS CON POCOS HABLANTES DE LENGUAS INDÍGENAS.	(30%-4999)	ALTO	22.15	12.96	INTERFASE
20	20007	OAXACA	ASUNCIÓN OCOTLÁN	MUY ALTO	MUY ALTO	MUNICIPIOS CON 40% Y MÁS DE POBLACIÓN INDÍGENA EN HOGARES.	(30%-4999)	MEDIO	41.15	0.00	RURAL
20	20009	OAXACA	AYOTZINTEPEC	ALTO	MEDIO	MUNICIPIOS CON 40% Y MÁS DE POBLACIÓN INDÍGENA EN HOGARES.	(30%-4999)	MEDIO	45.30	33.35	RURAL
20	20011	OAXACA	CALIHUALÁ	ALTO	MEDIO	MUNICIPIOS CON 40% Y MÁS DE POBLACIÓN INDÍGENA EN HOGARES.	(30%-4999)	BAJO	39.40	36.02	RURAL
20	20012	OAXACA	CANDELARIA LOXICHA	MUY ALTO	ALTO	MUNICIPIOS CON 40% Y MÁS DE POBLACIÓN INDÍGENA EN HOGARES.	(30%-4999)	MEDIO	44.75	59.36	RURAL
20	20014	OAXACA	CIUDAD IXTEPEC	MUY BAJO	MUY BAJO	MUNICIPIOS CON 40% Y MÁS DE POBLACIÓN INDÍGENA EN HOGARES.	(30%-4999)	MEDIO	4.36	1.05	INTERFASE
20	20015	OAXACA	COATECAS ALTAS	MUY ALTO	MUY ALTO	MUNICIPIOS CON 40% Y MÁS DE POBLACIÓN INDÍGENA EN HOGARES.	(30%-4999)	BAJO	50.45	38.67	RURAL
20	20016	OAXACA	COICOYÁN DE LAS FLORES	MUY ALTO	MUY ALTO	MUNICIPIOS CON 40% Y MÁS DE POBLACIÓN INDÍGENA EN HOGARES.	(30%-4999)	BAJO	82.35	75.10	RURAL
20	20017	OAXACA	LA COMPAÑÍA	ALTO	ALTO	MUNICIPIOS CON MENOS DE 40% DE POBLACIÓN INDÍGENA EN HOGARES Y MENOS DE 5,000 INDÍGENAS EN HOGARES.	(30%-4999)	BAJO	32.59	63.90	RURAL
20	20018	OAXACA	CONCEPCIÓN BUENAVISTA	ALTO	MEDIO	MUNICIPIOS CON MENOS DE 40% DE POBLACIÓN INDÍGENA EN HOGARES Y MENOS DE 5,000 INDÍGENAS EN HOGARES.	Sin Pafro	BAJO	23.80	60.64	RURAL
20	20019	OAXACA	CONCEPCIÓN PÁPALO	ALTO	MEDIO	MUNICIPIOS CON 40% Y MÁS DE POBLACIÓN INDÍGENA EN HOGARES.	(30%-4999)	BAJO	34.53	74.51	RURAL
20	20020	OAXACA	CONSTANCIA DEL ROSARIO	ALTO	MEDIO	MUNICIPIOS CON 40% Y MÁS DE POBLACIÓN INDÍGENA EN HOGARES.	(30%-4999)	BAJO	42.96	19.10	RURAL

CP

92



CLAVE ENTIDAD	CLAVE MUNICIPIO	NOMBRE ENTIDAD	NOMBRE MUNICIPIO	GRADO DE MARGINACIÓN 2020	GRADO DE REZAGO SOCIAL 2020	DESCRIPCIÓN DE LA TIPOLOGÍA INDÍGENA 2020	% DE POBLACIÓN QUE SE CONSIDERA AFROMEXICANA 2020	NIVEL DELICTIVO 2023-2024	% DE PERSONAS EN POBREZA EXTREMA	% DE POBLACIÓN CON GACP* BAJO O MUY BAJO	TIPOLOGÍA MUNICIPAL (CONEVAL)
20	20023	OAXACA	CUILÁPAM DE GUERRERO	ALTO	MEDIO	MUNICIPIOS CON MENOS DE 40% DE POBLACIÓN INDÍGENA EN HOGARES Y MENOS DE 5.000 INDÍGENAS EN HOGARES.	[30%-4999]	ALTO	20.09	4.91	INTERFASE
20	20024	OAXACA	CUYAMECALCO VILLA DE ZARAGOZA	ALTO	ALTO	MUNICIPIOS CON 40% Y MÁS DE POBLACIÓN INDÍGENA EN HOGARES.	[30%-4999]	BAJO	46.53	69.87	RURAL
20	20026	OAXACA	CHALCATONGO DE HIDALGO	ALTO	MEDIO	MUNICIPIOS CON 40% Y MÁS DE POBLACIÓN INDÍGENA EN HOGARES.	[30%-4999]	BAJO	25.38	16.49	RURAL
20	20027	OAXACA	CHIQUIHUITLÁN DE BENITO JUÁREZ	ALTO	ALTO	MUNICIPIOS CON 40% Y MÁS DE POBLACIÓN INDÍGENA EN HOGARES.	[30%-4999]	BAJO	32.20	100.00	RURAL
20	20028	OAXACA	HEROICA CIUDAD DE EJUTLA DE CRESPO	ALTO	MEDIO	MUNICIPIOS CON MENOS DE 40% DE POBLACIÓN INDÍGENA EN HOGARES Y MENOS DE 5.000 INDÍGENAS EN HOGARES.	[30%-4999]	MEDIO	19.75	13.99	RURAL
20	20029	OAXACA	ELOXOCHITLÁN DE FLORES MAGÓN	MUY ALTO	MUY ALTO	MUNICIPIOS CON 40% Y MÁS DE POBLACIÓN INDÍGENA EN HOGARES.	[30%-4999]	BAJO	48.32	73.19	RURAL
20	20030	OAXACA	EL ESPINAL	MUY BAJO	MUY BAJO	MUNICIPIOS CON 40% Y MÁS DE POBLACIÓN INDÍGENA EN HOGARES.	[30%-4999]	MEDIO	2.34	1.26	INTERFASE
20	20031	OAXACA	TAMAZULÁPAM DEL ESPÍRITU SANTO	ALTO	ALTO	MUNICIPIOS CON 40% Y MÁS DE POBLACIÓN INDÍGENA EN HOGARES.	[30%-4999]	BAJO	31.50	31.19	RURAL
20	20032	OAXACA	FRESNILLO DE TRUJANO	ALTO	MEDIO	MUNICIPIOS CON MENOS DE 40% DE POBLACIÓN INDÍGENA EN HOGARES Y MENOS DE 5.000 INDÍGENAS EN HOGARES.	[30%-4999]	ALTO	18.99	0.00	RURAL
20	20033	OAXACA	GUADALUPE ETLA	MUY BAJO	MUY BAJO	MUNICIPIOS CON MENOS DE 40% DE POBLACIÓN INDÍGENA EN HOGARES Y MENOS DE 5.000 INDÍGENAS EN HOGARES.	[30%-4999]	ALTO	4.20	0.00	INTERFASE
20	20035	OAXACA	GUELATAO DE JUÁREZ	MUY BAJO	MUY BAJO	MUNICIPIOS CON 40% Y MÁS DE POBLACIÓN INDÍGENA EN HOGARES.	[30%-4999]	ALTO	1.02	0.30	INTERFASE
20	20036	OAXACA	GUEVEA DE HUMBOLDT	ALTO	MEDIO	MUNICIPIOS CON 40% Y MÁS DE POBLACIÓN INDÍGENA EN HOGARES.	[30%-4999]	BAJO	24.74	61.62	RURAL
20	20037	OAXACA	MESONES HIDALGO	ALTO	ALTO	MUNICIPIOS CON 40% Y MÁS DE POBLACIÓN INDÍGENA EN HOGARES.	[30%-4999]	BAJO	42.90	20.34	RURAL

*Handwritten marks and signatures:*  
A large blue checkmark-like symbol.  
A blue signature.  
A blue number '9'.



CLAVE ENTIDAD	CLAVE MUNICIPIO	NOMBRE ENTIDAD	NOMBRE MUNICIPIO	GRADO DE MARGINACIÓN 2020	GRADO DE REZAGO SOCIAL 2020	DESCRIPCIÓN DE LA TIPOLOGÍA INDÍGENA 2020	% DE POBLACIÓN QUE SE CONSIDERA AFROMEXICANA 2020	NIVEL DELICTIVO 2023-2024	% DE PERSONAS EN POBREZA EXTREMA	% DE POBLACIÓN CON GACP* BAJO O MUY BAJO	TIPOLOGÍA MUNICIPAL [CONEVAL]
20	20038	OAXACA	VILLA HIDALGO	ALTO	MEDIO	MUNICIPIOS CON 40% Y MÁS DE POBLACIÓN INDÍGENA EN HOGARES.	[30%-4999]	SIN DATO	19.88	7.06	RURAL
20	20039	OAXACA	HEROICA CIUDAD DE HUAJUAPAN DE LEÓN	MUY BAJO	MUY BAJO	MUNICIPIOS CON MENOS DE 40% DE POBLACIÓN INDÍGENA EN HOGARES Y MÁS DE 5,000 INDÍGENAS EN HOGARES DENTRO DE SU POBLACIÓN, O PRESENCIA DE PUEBLOS CON POCOS HABLANTES DE LENGUAS INDÍGENAS.	[30%-4999]	ALTO	10.40	1.68	INTERFASE
20	20040	OAXACA	HUAUTEPEC	MUY ALTO	MUY ALTO	MUNICIPIOS CON 40% Y MÁS DE POBLACIÓN INDÍGENA EN HOGARES.	[30%-4999]	BAJO	75.29	33.66	RURAL
20	20041	OAXACA	HUAUTLA DE JIMÉNEZ	MUY ALTO	MUY ALTO	MUNICIPIOS CON 40% Y MÁS DE POBLACIÓN INDÍGENA EN HOGARES.	[30%-4999]	BAJO	40.08	48.21	RURAL
20	20042	OAXACA	IXTLÁN DE JUÁREZ	MEDIO	BAJO	MUNICIPIOS CON 40% Y MÁS DE POBLACIÓN INDÍGENA EN HOGARES.	[30%-4999]	BAJO	15.71	57.25	INTERFASE
20	20043	OAXACA	JUCHITÁN DE ZARAGOZA	BAJO	BAJO	MUNICIPIOS CON 40% Y MÁS DE POBLACIÓN INDÍGENA EN HOGARES.	[30%-4999]	MEDIO	16.03	0.76	INTERFASE
20	20046	OAXACA	MAGDALENA JALTEPEC	ALTO	MEDIO	MUNICIPIOS CON MENOS DE 40% DE POBLACIÓN INDÍGENA EN HOGARES Y MENOS DE 5,000 INDÍGENAS EN HOGARES.	[30%-4999]	BAJO	22.71	53.65	RURAL
20	20048	OAXACA	MAGDALENA MIXTEPEC	ALTO	MUY ALTO	MUNICIPIOS CON MENOS DE 40% DE POBLACIÓN INDÍGENA EN HOGARES Y MENOS DE 5,000 INDÍGENAS EN HOGARES.	[30%-4999]	BAJO	56.23	49.83	RURAL
20	20049	OAXACA	MAGDALENA OCOTLÁN	ALTO	MEDIO	MUNICIPIOS CON MENOS DE 40% DE POBLACIÓN INDÍGENA EN HOGARES Y MENOS DE 5,000 INDÍGENAS EN HOGARES.	[30%-4999]	ALTO	28.15	0.00	RURAL
20	20050	OAXACA	MAGDALENA PEÑASCO	ALTO	ALTO	MUNICIPIOS CON 40% Y MÁS DE POBLACIÓN INDÍGENA EN HOGARES.	[30%-4999]	SIN DATO	29.70	59.81	RURAL
20	20051	OAXACA	MAGDALENA TEITIPAC	MUY ALTO	MUY ALTO	MUNICIPIOS CON 40% Y MÁS DE POBLACIÓN INDÍGENA EN HOGARES.	[30%-4999]	MEDIO	48.98	2.52	RURAL

CP



9 8



CLAVE ENTIDAD	CLAVE MUNICIPIO	NOMBRE ENTIDAD	NOMBRE MUNICIPIO	GRADO DE MARGINACIÓN 2020	GRADO DE REZAGO SOCIAL 2020	DESCRIPCIÓN DE LA TIPOLOGÍA INDÍGENA 2020	% DE POBLACIÓN QUE SE CONSIDERA AFROMEXICANA 2020	NIVEL DELICTIVO 2023-2024	% DE PERSONAS EN POBREZA EXTREMA	% DE POBLACIÓN CON GACP* BAJO O MUY BAJO	TIPOLOGÍA MUNICIPAL [CONEVAL]
20	20054	OAXACA	MAGDALENA ZAHUATLÁN	MEDIO	MEDIO	MUNICIPIOS CON MENOS DE 40% DE POBLACIÓN INDÍGENA EN HOGARES Y MENOS DE 5,000 INDÍGENAS EN HOGARES.	[30%-4999]	ALTO	24.40	5.69	RURAL
20	20056	OAXACA	MÁRTIRES DE TACUBAYA	ALTO	MEDIO	MUNICIPIOS CON MENOS DE 40% DE POBLACIÓN INDÍGENA EN HOGARES Y MENOS DE 5,000 INDÍGENAS EN HOGARES.	[70%+]	SIN DATO	21.65	0.00	RURAL
20	20057	OAXACA	MATÍAS ROMERO AVENDAÑO	MEDIO	BAJO	MUNICIPIOS CON MENOS DE 40% DE POBLACIÓN INDÍGENA EN HOGARES Y MÁS DE 5,000 INDÍGENAS EN HOGARES DENTRO DE SU POBLACIÓN, O PRESENCIA DE PUEBLOS CON POCOS HABLANTES DE LENGUAS INDÍGENAS.	[30%-4999]	ALTO	17.48	15.37	INTERFASE
20	20058	OAXACA	MAZATLÁN VILLA DE FLORES	MUY ALTO	MUY ALTO	MUNICIPIOS CON 40% Y MÁS DE POBLACIÓN INDÍGENA EN HOGARES.	[30%-4999]	BAJO	56.47	90.20	RURAL
20	20059	OAXACA	MIAHUATLÁN DE PORFIRIO DÍAZ	MEDIO	MEDIO	MUNICIPIOS CON MENOS DE 40% DE POBLACIÓN INDÍGENA EN HOGARES Y MÁS DE 5,000 INDÍGENAS EN HOGARES DENTRO DE SU POBLACIÓN, O PRESENCIA DE PUEBLOS CON POCOS HABLANTES DE LENGUAS INDÍGENAS.	[30%-4999]	ALTO	24.12	17.92	INTERFASE
20	20060	OAXACA	MIXISTLÁN DE LA REFORMA	ALTO	ALTO	MUNICIPIOS CON 40% Y MÁS DE POBLACIÓN INDÍGENA EN HOGARES.	[30%-4999]	BAJO	28.29	54.76	RURAL
20	20061	OAXACA	MONJAS	MUY ALTO	ALTO	MUNICIPIOS CON MENOS DE 40% DE POBLACIÓN INDÍGENA EN HOGARES Y MENOS DE 5,000 INDÍGENAS EN HOGARES.	[30%-4999]	BAJO	23.45	58.49	RURAL
20	20062	OAXACA	NATIVIDAD	BAJO	BAJO	MUNICIPIOS CON 40% Y MÁS DE POBLACIÓN INDÍGENA EN HOGARES.	[30%-4999]	SIN DATO	4.41	0.00	INTERFASE
20	20065	OAXACA	IXPANTEPEC NIEVES	ALTO	MEDIO	MUNICIPIOS CON 40% Y MÁS DE POBLACIÓN INDÍGENA EN HOGARES.	[30%-4999]	MEDIO	33.09	26.32	RURAL

*Handwritten marks:*  
A vertical line on the right side of the table.  
A large blue 'B' and 'd' written vertically on the right side of the page.



CLAVE ENTIDAD	CLAVE MUNICIPIO	NOMBRE ENTIDAD	NOMBRE MUNICIPIO	GRADO DE MARGINACIÓN 2020	GRADO DE REZAGO SOCIAL 2020	DESCRIPCIÓN DE LA TIPOLOGÍA INDÍGENA 2020	% DE POBLACIÓN QUE SE CONSIDERA AFROMEXICANA 2020	NIVEL DELICTIVO 2023-2024	% DE PERSONAS EN POBREZA EXTREMA	% DE POBLACIÓN CON GACP* BAJO O MUY BAJO	TIPOLOGÍA MUNICIPAL (CONEVAL)
20	20069	OAXACA	LA PE	ALTO	ALTO	MUNICIPIOS CON MENOS DE 40% DE POBLACIÓN INDÍGENA EN HOGARES Y MENOS DE 5,000 INDÍGENAS EN HOGARES.	[30%-4999]	SIN DATO	29.05	17.20	RURAL
20	20070	OAXACA	PINOTEPA DE DON LUIS	ALTO	MEDIO	MUNICIPIOS CON 40% Y MÁS DE POBLACIÓN INDÍGENA EN HOGARES.	[30%-4999]	MEDIO	39.80	11.80	RURAL
20	20071	OAXACA	FLUMA HIDALGO	ALTO	ALTO	MUNICIPIOS CON MENOS DE 40% DE POBLACIÓN INDÍGENA EN HOGARES Y MENOS DE 5,000 INDÍGENAS EN HOGARES.	[30%-4999]	MEDIO	28.93	31.43	RURAL
20	20072	OAXACA	SAN JOSÉ DEL PROGRESO	ALTO	ALTO	MUNICIPIOS CON MENOS DE 40% DE POBLACIÓN INDÍGENA EN HOGARES Y MENOS DE 5,000 INDÍGENAS EN HOGARES.	[30%-4999]	MEDIO	27.06	49.31	RURAL
20	20073	OAXACA	PUTLA VILLA DE GUERRERO	MEDIO	MEDIO	MUNICIPIOS CON 40% Y MÁS DE POBLACIÓN INDÍGENA EN HOGARES.	[30%-4999]	MEDIO	34.15	5.94	RURAL
20	20074	OAXACA*	SANTA CATARINA QUIOQUITANI	MEDIO	MEDIO	MUNICIPIOS CON 40% Y MÁS DE POBLACIÓN INDÍGENA EN HOGARES.	Sin PAtro	ALTO	18.57	0.00	RURAL
20	20077	OAXACA	REYES ETLA	BAJO	BAJO	MUNICIPIOS CON MENOS DE 40% DE POBLACIÓN INDÍGENA EN HOGARES Y MENOS DE 5,000 INDÍGENAS EN HOGARES.	[30%-4999]	ALTO	7.19	0.00	INTERFASE
20	20080	OAXACA	SAN AGUSTÍN AMATENGO	ALTO	MEDIO	MUNICIPIOS CON MENOS DE 40% DE POBLACIÓN INDÍGENA EN HOGARES Y MENOS DE 5,000 INDÍGENAS EN HOGARES.	[30%-4999]	MEDIO	19.98	1.00	RURAL
20	20081	OAXACA	SAN AGUSTÍN ATENANGO	ALTO	MEDIO	MUNICIPIOS CON 40% Y MÁS DE POBLACIÓN INDÍGENA EN HOGARES.	[30%-4999]	BAJO	21.56	0.16	RURAL
20	20082	OAXACA	SAN AGUSTÍN CHAYUCO	ALTO	MEDIO	MUNICIPIOS CON 40% Y MÁS DE POBLACIÓN INDÍGENA EN HOGARES.	[30%-4999]	BAJO	25.96	31.90	RURAL
20	20083	OAXACA	SAN AGUSTÍN DE LAS JUNTAS	MUY BAJO	MUY BAJO	MUNICIPIOS CON MENOS DE 40% DE POBLACIÓN INDÍGENA EN HOGARES Y MENOS DE 5,000 INDÍGENAS EN HOGARES.	[30%-4999]	ALTO	6.70	0.00	INTERFASE

*Handwritten mark*

*Handwritten signature*





CLAVE ENTIDAD	CLAVE MUNICIPIO	NOMBRE ENTIDAD	NOMBRE MUNICIPIO	GRADO DE MARGINACIÓN 2020	GRADO DE REZAGO SOCIAL 2020	DESCRIPCIÓN DE LA TIPOLOGÍA INDÍGENA 2020	% DE POBLACIÓN QUE SE CONSIDERA AFROMEXICANA 2020	NIVEL DELICTIVO 2023-2024	% DE PERSONAS EN POBREZA EXTREMA	% DE POBLACIÓN CON GACP* BAJO O MUY BAJO	TIPOLOGÍA MUNICIPAL (CONEVAL)
20	20085	OAXACA	SAN AGUSTÍN LOXICHA	MUY ALTO	MUY ALTO	MUNICIPIOS CON 40% Y MÁS DE POBLACIÓN INDÍGENA EN HOGARES.	[30%-4999]	BAJO	65.39	85.63	RURAL
20	20086	OAXACA	SAN AGUSTÍN Tlacotepec	ALTO	ALTO	MUNICIPIOS CON 40% Y MÁS DE POBLACIÓN INDÍGENA EN HOGARES.	[30%-4999]	SIN DATO	32.53	29.07	RURAL
20	20087	OAXACA	SAN AGUSTÍN YATARENI	ALTO	BAJO	MUNICIPIOS CON MENOS DE 40% DE POBLACIÓN INDÍGENA EN HOGARES Y MENOS DE 5,000 INDÍGENAS EN HOGARES.	[30%-4999]	MEDIO	24.66	0.00	INTERFASE
20	20088	OAXACA	SAN ANDRÉS CABECERA NUEVA	ALTO	ALTO	MUNICIPIOS CON MENOS DE 40% DE POBLACIÓN INDÍGENA EN HOGARES Y MENOS DE 5,000 INDÍGENAS EN HOGARES.	[30%-4999]	BAJO	37.11	67.68	RURAL
20	20089	OAXACA	SAN ANDRÉS DINICUITI	MEDIO	BAJO	MUNICIPIOS CON MENOS DE 40% DE POBLACIÓN INDÍGENA EN HOGARES Y MENOS DE 5,000 INDÍGENAS EN HOGARES.	[30%-4999]	ALTO	29.28	4.33	RURAL
20	20090	OAXACA	SAN ANDRÉS HUAXPALTEPEC	ALTO	MEDIO	MUNICIPIOS CON 40% Y MÁS DE POBLACIÓN INDÍGENA EN HOGARES.	[30%-4999]	MEDIO	24.96	0.08	INTERFASE
20	20091	OAXACA	SAN ANDRÉS HUAYÁPAM	MUY BAJO	MUY BAJO	MUNICIPIOS CON MENOS DE 40% DE POBLACIÓN INDÍGENA EN HOGARES Y MENOS DE 5,000 INDÍGENAS EN HOGARES.	[30%-4999]	ALTO	3.05	0.00	INTERFASE
20	20093	OAXACA	SAN ANDRÉS LAGUNAS	MEDIO	MEDIO	MUNICIPIOS CON MENOS DE 40% DE POBLACIÓN INDÍGENA EN HOGARES Y MENOS DE 5,000 INDÍGENAS EN HOGARES.	[30%-4999]	BAJO	24.19	61.78	RURAL
20	20094	OAXACA	SAN ANDRÉS NUXIÑO	MEDIO	ALTO	MUNICIPIOS CON 40% Y MÁS DE POBLACIÓN INDÍGENA EN HOGARES.	[30%-4999]	MEDIO	30.00	43.57	RURAL
20	20095	OAXACA	SAN ANDRÉS PAXTLÁN	ALTO	MUY ALTO	MUNICIPIOS CON 40% Y MÁS DE POBLACIÓN INDÍGENA EN HOGARES.	[30%-4999]	BAJO	47.62	21.33	RURAL
20	20097	OAXACA	SAN ANDRÉS SOLAGA	MEDIO	MEDIO	MUNICIPIOS CON 40% Y MÁS DE POBLACIÓN INDÍGENA EN HOGARES.	[30%-4999]	SIN DATO	19.39	0.00	RURAL
20	20098	OAXACA	SAN ANDRÉS TEOTILÁLPAM	ALTO	ALTO	MUNICIPIOS CON 40% Y MÁS DE POBLACIÓN INDÍGENA EN HOGARES.	[30%-4999]	BAJO	44.25	71.39	RURAL

*Handwritten marks:*  
A large blue checkmark-like symbol.  
A blue 'B' and a blue 'd' written vertically.



CLAVE ENTIDAD	CLAVE MUNICIPIO	NOMBRE ENTIDAD	NOMBRE MUNICIPIO	GRADO DE MARGINACIÓN 2020	GRADO DE REZAGO SOCIAL 2020	DESCRIPCIÓN DE LA TIPOLOGÍA INDÍGENA 2020	% DE POBLACIÓN QUE SE CONSIDERA AFROMEXICANA 2020	NIVEL DELICTIVO 2023-2024	% DE PERSONAS EN POBREZA EXTREMA	% DE POBLACIÓN CON GACP* BAJO O MUY BAJO	TIPOLOGÍA MUNICIPAL [CONEVAL]
20	20099	OAXACA	SAN ANDRÉS TEPETLAPA	MUY ALTO	ALTO	MUNICIPIOS CON MENOS DE 40% DE POBLACIÓN INDÍGENA EN HOGARES Y MENOS DE 5,000 INDÍGENAS EN HOGARES.	Sin PAIra	SIN DATO	50.36	0.00	RURAL
20	20100	OAXACA	SAN ANDRÉS YAÁ	ALTO	ALTO	MUNICIPIOS CON 40% Y MÁS DE POBLACIÓN INDÍGENA EN HOGARES.	[30%-4999]	MEDIO	17.56	0.00	RURAL
20	20101	OAXACA	SAN ANDRÉS ZABACHE	ALTO	ALTO	MUNICIPIOS CON MENOS DE 40% DE POBLACIÓN INDÍGENA EN HOGARES Y MENOS DE 5,000 INDÍGENAS EN HOGARES.	[30%-4999]	BAJO	41.78	0.00	RURAL
20	20103	OAXACA	SAN ANTONINO CASTILLO VELASCO	ALTO	MEDIO	MUNICIPIOS CON MENOS DE 40% DE POBLACIÓN INDÍGENA EN HOGARES Y MENOS DE 5,000 INDÍGENAS EN HOGARES.	[30%-4999]	BAJO	24.06	0.00	INTERFASE
20	20104	OAXACA	SAN ANTONINO EL ALTO	ALTO	ALTO	MUNICIPIOS CON 40% Y MÁS DE POBLACIÓN INDÍGENA EN HOGARES.	[30%-4999]	BAJO	30.69	46.40	RURAL
20	20105	OAXACA	SAN ANTONINO MONTE VERDE	MEDIO	MEDIO	MUNICIPIOS CON 40% Y MÁS DE POBLACIÓN INDÍGENA EN HOGARES.	[30%-4999]	BAJO	36.10	80.97	RURAL
20	20106	OAXACA	SAN ANTONIO ACUTLA	MEDIO	MEDIO	MUNICIPIOS CON MENOS DE 40% DE POBLACIÓN INDÍGENA EN HOGARES Y MENOS DE 5,000 INDÍGENAS EN HOGARES.	[30%-70%]	SIN DATO	2.93	42.17	RURAL
20	20107	OAXACA	SAN ANTONIO DE LA CAL	MUY BAJO	BAJO	MUNICIPIOS CON MENOS DE 40% DE POBLACIÓN INDÍGENA EN HOGARES Y MÁS DE 5,000 INDÍGENAS EN HOGARES DENTRO DE SU POBLACIÓN, O PRESENCIA DE PUEBLOS CON POCOS HABLANTES DE LENGUAS INDÍGENAS.	[30%-4999]	ALTO	13.26	0.99	INTERFASE
20	20108	OAXACA	SAN ANTONIO HUIITEPEC	ALTO	MEDIO	MUNICIPIOS CON 40% Y MÁS DE POBLACIÓN INDÍGENA EN HOGARES.	[30%-4999]	BAJO	30.94	34.09	RURAL
20	20110	OAXACA	SAN ANTONIO SINICAHUA	MUY ALTO	MUY ALTO	MUNICIPIOS CON 40% Y MÁS DE POBLACIÓN INDÍGENA EN HOGARES.	[30%-4999]	BAJO	53.32	89.99	RURAL
20	20111	OAXACA	SAN ANTONIO TEPETLAPA	MUY ALTO	ALTO	MUNICIPIOS CON 40% Y MÁS DE POBLACIÓN INDÍGENA EN HOGARES.	[30%-4999]	MEDIO	50.97	0.00	RURAL



CLAVE ENTIDAD	CLAVE MUNICIPIO	NOMBRE ENTIDAD	NOMBRE MUNICIPIO	GRADO DE MARGINACIÓN 2020	GRADO DE REZAGO SOCIAL 2020	DESCRIPCIÓN DE LA TIPOLOGÍA INDÍGENA 2020	% DE POBLACIÓN QUE SE CONSIDERA AFROMEXICANA 2020	NIVEL DELICTIVO 2023-2024	% DE PERSONAS EN POBREZA EXTREMA	% DE POBLACIÓN CON GACP* BAJO O MUY BAJO	TIPOLOGÍA MUNICIPAL [CONEVAL]
20	2012	OAXACA	SAN BALTAZAR CHICHICÁPAM	ALTO	MEDIO	MUNICIPIOS CON 40% Y MÁS DE POBLACIÓN INDÍGENA EN HOGARES.	[30%-4999]	BAJO	33.34	0.00	RURAL
20	2014	OAXACA	SAN BALTAZAR YATZACHI EL BAJO	MEDIO	MEDIO	MUNICIPIOS CON 40% Y MÁS DE POBLACIÓN INDÍGENA EN HOGARES.	Sin PAFro	MEDIO	15.54	72.40	RURAL
20	2015	OAXACA	SAN BARTOLO COYOTEPEC	BAJO	MUY BAJO	MUNICIPIOS CON MENOS DE 40% DE POBLACIÓN INDÍGENA EN HOGARES Y MENOS DE 5,000 INDÍGENAS EN HOGARES.	[30%-4999]	ALTO	7.79	1.04	INTERFASE
20	2016	OAXACA	SAN BARTOLOMÉ AYAUTLA	MUY ALTO	MUY ALTO	MUNICIPIOS CON 40% Y MÁS DE POBLACIÓN INDÍGENA EN HOGARES.	[30%-4999]	BAJO	68.60	0.00	RURAL
20	2017	OAXACA	SAN BARTOLOMÉ LOXICHA	ALTO	ALTO	MUNICIPIOS CON 40% Y MÁS DE POBLACIÓN INDÍGENA EN HOGARES.	[30%-4999]	BAJO	27.41	43.24	RURAL
20	2018	OAXACA	SAN BARTOLOMÉ QUIALANA	ALTO	MEDIO	MUNICIPIOS CON 40% Y MÁS DE POBLACIÓN INDÍGENA EN HOGARES.	[30%-4999]	MEDIO	24.15	3.35	RURAL
20	2019	OAXACA	SAN BARTOLOMÉ YUCUARE	ALTO	MEDIO	MUNICIPIOS CON 40% Y MÁS DE POBLACIÓN INDÍGENA EN HOGARES.	[30%-4999]	BAJO	39.00	0.00	RURAL
20	20120	OAXACA	SAN BARTOLOMÉ ZOOGOCHO	MEDIO	MEDIO	MUNICIPIOS CON 40% Y MÁS DE POBLACIÓN INDÍGENA EN HOGARES.	[30%-4999]	SIN DATO	30.34	0.00	RURAL
20	20121	OAXACA	SAN BARTOLO SOYALTEPEC	MEDIO	BAJO	MUNICIPIOS CON 40% Y MÁS DE POBLACIÓN INDÍGENA EN HOGARES.	[30%-4999]	SIN DATO	8.70	38.75	RURAL
20	20122	OAXACA	SAN BARTOLO YAUTEPEC	MEDIO	BAJO	MUNICIPIOS CON 40% Y MÁS DE POBLACIÓN INDÍGENA EN HOGARES.	[30%-4999]	SIN DATO	13.22	9.65	RURAL
20	20123	OAXACA	SAN BERNARDO MIXTEPEC	ALTO	MEDIO	MUNICIPIOS CON MENOS DE 40% DE POBLACIÓN INDÍGENA EN HOGARES Y MENOS DE 5,000 INDÍGENAS EN HOGARES.	[30%-4999]	BAJO	25.81	35.24	RURAL
20	20124	OAXACA	SAN BLAS ATEMPA	MUY ALTO	ALTO	MUNICIPIOS CON 40% Y MÁS DE POBLACIÓN INDÍGENA EN HOGARES.	[30%-4999]	MEDIO	22.91	0.22	RURAL
20	20125	OAXACA	SAN CARLOS YAUTEPEC	ALTO	ALTO	MUNICIPIOS CON 40% Y MÁS DE POBLACIÓN INDÍGENA EN HOGARES.	[30%-4999]	BAJO	35.99	78.94	RURAL
20	20126	OAXACA	SAN CRISTÓBAL AMATLÁN	MUY ALTO	MUY ALTO	MUNICIPIOS CON 40% Y MÁS DE POBLACIÓN INDÍGENA EN HOGARES.	[30%-4999]	BAJO	32.61	11.30	RURAL
20	20127	OAXACA	SAN CRISTÓBAL AMOLTEPEC	ALTO	MUY ALTO	MUNICIPIOS CON 40% Y MÁS DE POBLACIÓN INDÍGENA EN HOGARES.	[30%-4999]	SIN DATO	39.53	39.22	RURAL

*Handwritten marks and signatures:*  
A large blue checkmark-like symbol.  
A blue signature 'CB'.  
A blue number '9'.



CLAVE ENTIDAD	CLAVE MUNICIPIO	NOMBRE ENTIDAD	NOMBRE MUNICIPIO	GRADO DE MARGINACIÓN 2020	GRADO DE REZAGO SOCIAL 2020	DESCRIPCIÓN DE LA TIPOLOGÍA INDÍGENA 2020	% DE POBLACIÓN QUE SE CONSIDERA AFROMEXICANA 2020	NIVEL DELICTIVO 2023-2024	% DE PERSONAS EN POBREZA EXTREMA	% DE POBLACIÓN CON GACP* BAJO O MUY BAJO	TIPOLOGÍA MUNICIPAL [CONEVAL]
20	20128	OAXACA	SAN CRISTÓBAL LACHIRIOAG	MEDIO	BAJO	MUNICIPIOS CON 40% Y MÁS DE POBLACIÓN INDÍGENA EN HOGARES.	[30%-4999]	BAJO	8.83	0.00	INTERFASE
20	20129	OAXACA	SAN CRISTÓBAL SUCHIXTLAHUACA	BAJO	MUY BAJO	MUNICIPIOS CON MENOS DE 40% DE POBLACIÓN INDÍGENA EN HOGARES Y MENOS DE 5,000 INDÍGENAS EN HOGARES.	[30%-4999]	ALTO	6.34	0.56	INTERFASE
20	20130	OAXACA	SAN DIONISIO DEL MAR	MUY ALTO	MEDIO	MUNICIPIOS CON 40% Y MÁS DE POBLACIÓN INDÍGENA EN HOGARES.	[30%-4999]	BAJO	30.53	2.05	RURAL
20	20131	OAXACA	SAN DIONISIO OCOTEPEC	ALTO	ALTO	MUNICIPIOS CON 40% Y MÁS DE POBLACIÓN INDÍGENA EN HOGARES.	[30%-4999]	BAJO	45.66	8.70	RURAL
20	20133	OAXACA	SAN ESTEBAN ATATLAHUCA	ALTO	MUY ALTO	MUNICIPIOS CON 40% Y MÁS DE POBLACIÓN INDÍGENA EN HOGARES.	[30%-4999]	BAJO	39.71	74.58	RURAL
20	20134	OAXACA	SAN FELIPE JALAPA DE DÍAZ	MUY ALTO	MUY ALTO	MUNICIPIOS CON 40% Y MÁS DE POBLACIÓN INDÍGENA EN HOGARES.	[30%-4999]	BAJO	71.34	20.05	RURAL
20	20136	OAXACA	SAN FELIPE USILA	ALTO	ALTO	MUNICIPIOS CON 40% Y MÁS DE POBLACIÓN INDÍGENA EN HOGARES.	[30%-4999]	BAJO	46.03	31.65	RURAL
20	20137	OAXACA	SAN FRANCISCO CAHUACUÁ	ALTO	ALTO	MUNICIPIOS CON MENOS DE 40% DE POBLACIÓN INDÍGENA EN HOGARES Y MENOS DE 5,000 INDÍGENAS EN HOGARES.	[30%-4999]	BAJO	48.24	100.00	RURAL
20	20138	OAXACA	SAN FRANCISCO CAJONOS	MEDIO	MEDIO	MUNICIPIOS CON 40% Y MÁS DE POBLACIÓN INDÍGENA EN HOGARES.	[30%-4999]	SIN DATO	16.60	0.00	RURAL
20	20139	OAXACA	SAN FRANCISCO CHAPULAPA	ALTO	ALTO	MUNICIPIOS CON MENOS DE 40% DE POBLACIÓN INDÍGENA EN HOGARES Y MENOS DE 5,000 INDÍGENAS EN HOGARES.	[30%-4999]	BAJO	48.78	84.15	RURAL
20	20141	OAXACA	SAN FRANCISCO DEL MAR	ALTO	MEDIO	MUNICIPIOS CON MENOS DE 40% DE POBLACIÓN INDÍGENA EN HOGARES Y MENOS DE 5,000 INDÍGENAS EN HOGARES.	[30%-4999]	BAJO	19.68	19.61	RURAL
20	20142	OAXACA	SAN FRANCISCO HUEHUETLÁN	ALTO	ALTO	MUNICIPIOS CON 40% Y MÁS DE POBLACIÓN INDÍGENA EN HOGARES.	Sin Pafro	SIN DATO	43.62	20.07	RURAL

OB



Handwritten signature and initials



CLAVE ENTIDAD	CLAVE MUNICIPIO	NOMBRE ENTIDAD	NOMBRE MUNICIPIO	GRADO DE MARGINACIÓN 2020	GRADO DE REZAGO SOCIAL 2020	DESCRIPCIÓN DE LA TIPOLOGÍA INDÍGENA 2020	% DE POBLACIÓN QUE SE CONSIDERA AFROMEXICANA 2020	NIVEL DELICTIVO 2023-2024	% DE PERSONAS EN POBREZA EXTREMA	% DE POBLACIÓN CON GACP* BAJO O MUY BAJO	TIPOLOGÍA MUNICIPAL (CONEVAL)
20	20144	OAXACA	SAN FRANCISCO JALTEPETONGO	ALTO	MEDIO	MUNICIPIOS CON MENOS DE 40% DE POBLACIÓN INDÍGENA EN HOGARES Y MENOS DE 5,000 INDÍGENAS EN HOGARES.	Sin Pafro	SIN DATO	25.72	59.53	RURAL
20	20146	OAXACA	SAN FRANCISCO LOGUECHE	ALTO	MUY ALTO	MUNICIPIOS CON 40% Y MÁS DE POBLACIÓN INDÍGENA EN HOGARES.	[30%-4999]	BAJO	41.45	47.41	RURAL
20	20148	OAXACA	SAN FRANCISCO OZOLOTEPEC	ALTO	ALTO	MUNICIPIOS CON 40% Y MÁS DE POBLACIÓN INDÍGENA EN HOGARES.	[30%-4999]	SIN DATO	33.12	54.03	RURAL
20	20149	OAXACA	SAN FRANCISCO SOLA	ALTO	ALTO	MUNICIPIOS CON MENOS DE 40% DE POBLACIÓN INDÍGENA EN HOGARES Y MENOS DE 5,000 INDÍGENAS EN HOGARES.	[30%-4999]	MEDIO	31.91	8.52	RURAL
20	20150	OAXACA	SAN FRANCISCO TELIXTLAHUACA	MUY BAJO	BAJO	MUNICIPIOS CON MENOS DE 40% DE POBLACIÓN INDÍGENA EN HOGARES Y MENOS DE 5,000 INDÍGENAS EN HOGARES.	[30%-4999]	ALTO	14.66	4.69	INTERFASE
20	20151	OAXACA	SAN FRANCISCO TEOPAN	ALTO	MEDIO	MUNICIPIOS SIN POBLACIÓN INDÍGENA EN HOGARES.	[30%-4999]	SIN DATO	44.13	42.63	RURAL
20	20152	OAXACA	SAN FRANCISCO TLAPANCIÑO	MUY ALTO	ALTO	MUNICIPIOS CON 40% Y MÁS DE POBLACIÓN INDÍGENA EN HOGARES.	[30%-4999]	BAJO	56.70	62.78	RURAL
20	20153	OAXACA	SAN GABRIEL MIXTEPEC	MEDIO	MEDIO	MUNICIPIOS CON MENOS DE 40% DE POBLACIÓN INDÍGENA EN HOGARES Y MENOS DE 5,000 INDÍGENAS EN HOGARES.	[30%-4999]	ALTO	19.38	9.33	INTERFASE
20	20154	OAXACA	SAN ILDEFONSO AMATLÁN	ALTO	ALTO	MUNICIPIOS CON 40% Y MÁS DE POBLACIÓN INDÍGENA EN HOGARES.	[30%-4999]	BAJO	30.70	57.23	RURAL
20	20155	OAXACA	SAN ILDEFONSO SOLA	MUY ALTO	ALTO	MUNICIPIOS CON MENOS DE 40% DE POBLACIÓN INDÍGENA EN HOGARES Y MENOS DE 5,000 INDÍGENAS EN HOGARES.	[30%-4999]	MEDIO	48.71	29.43	RURAL
20	20156	OAXACA	SAN ILDEFONSO VILLA ALTA	MEDIO	BAJO	MUNICIPIOS CON 40% Y MÁS DE POBLACIÓN INDÍGENA EN HOGARES.	[30%-4999]	MEDIO	13.16	44.98	RURAL

Handwritten marks: a large blue '1' and a blue signature 'CB'.

Handwritten number '9'.



CLAVE ENTIDAD	CLAVE MUNICIPIO	NOMBRE ENTIDAD	NOMBRE MUNICIPIO	GRADO DE MARGINACIÓN 2020	GRADO DE REZAGO SOCIAL 2020	DESCRIPCIÓN DE LA TIPOLOGÍA INDÍGENA 2020	% DE POBLACIÓN QUE SE CONSIDERA AFROMEXICANA 2020	NIVEL DELICTIVO 2023-2024	% DE PERSONAS EN POBREZA EXTREMA	% DE POBLACIÓN CON GACP* BAJO O MUY BAJO	TIPOLOGÍA MUNICIPAL [CONEVAL]
20	20158	OAXACA	SAN JACINTO TLACOTEPEC	ALTO	MEDIO	MUNICIPIOS CON MENOS DE 40% DE POBLACIÓN INDÍGENA EN HOGARES Y MENOS DE 5,000 INDÍGENAS EN HOGARES.	[30%-4999]	BAJO	23.26	47.51	RURAL
20	20159	OAXACA	SAN JERÓNIMO COATLÁN	ALTO	ALTO	MUNICIPIOS CON MENOS DE 40% DE POBLACIÓN INDÍGENA EN HOGARES Y MENOS DE 5,000 INDÍGENAS EN HOGARES.	[30%-4999]	BAJO	42.55	70.33	RURAL
20	20161	OAXACA	SAN JERÓNIMO SOSOLA	ALTO	MEDIO	MUNICIPIOS CON MENOS DE 40% DE POBLACIÓN INDÍGENA EN HOGARES Y MENOS DE 5,000 INDÍGENAS EN HOGARES.	[30%-4999]	BAJO	19.97	77.69	RURAL
20	20162	OAXACA	SAN JERÓNIMO TAVICHE	MUY ALTO	ALTO	MUNICIPIOS CON MENOS DE 40% DE POBLACIÓN INDÍGENA EN HOGARES Y MENOS DE 5,000 INDÍGENAS EN HOGARES.	[30%-4999]	MEDIO	45.46	14.27	RURAL
20	20163	OAXACA	SAN JERÓNIMO TECOÁTL	ALTO	ALTO	MUNICIPIOS CON 40% Y MÁS DE POBLACIÓN INDÍGENA EN HOGARES.	[30%-4999]	BAJO	47.06	26.44	RURAL
20	20164	OAXACA	SAN JORGE NUCHITA	ALTO	MEDIO	MUNICIPIOS CON 40% Y MÁS DE POBLACIÓN INDÍGENA EN HOGARES.	[30%-4999]	BAJO	41.67	0.00	RURAL
20	20165	OAXACA	SAN JOSÉ AYUQUILA	ALTO	MEDIO	MUNICIPIOS CON MENOS DE 40% DE POBLACIÓN INDÍGENA EN HOGARES Y MENOS DE 5,000 INDÍGENAS EN HOGARES.	[30%-4999]	MEDIO	21.68	0.00	RURAL
20	20166	OAXACA	SAN JOSÉ CHILTEPEC	MEDIO	BAJO	MUNICIPIOS CON 40% Y MÁS DE POBLACIÓN INDÍGENA EN HOGARES.	[30%-4999]	BAJO	18.08	12.57	RURAL
20	20167	OAXACA	SAN JOSÉ DEL PEÑASCO	ALTO	ALTO	MUNICIPIOS CON MENOS DE 40% DE POBLACIÓN INDÍGENA EN HOGARES Y MENOS DE 5,000 INDÍGENAS EN HOGARES.	[30%-4999]	BAJO	19.43	20.57	RURAL
20	20168	OAXACA	SAN JOSÉ ESTANCIA GRANDE	ALTO	MEDIO	MUNICIPIOS CON MENOS DE 40% DE POBLACIÓN INDÍGENA EN HOGARES Y MENOS DE 5,000 INDÍGENAS EN HOGARES.	[70%+]	BAJO	17.78	0.00	RURAL

φ



92



CLAVE ENTIDAD	CLAVE MUNICIPIO	NOMBRE ENTIDAD	NOMBRE MUNICIPIO	GRADO DE MARGINACIÓN 2020	GRADO DE REZAGO SOCIAL 2020	DESCRIPCIÓN DE LA TIPOLOGÍA INDÍGENA 2020	% DE POBLACIÓN QUE SE CONSIDERA AFROMEXICANA 2020	NIVEL DELICTIVO 2023-2024	% DE PERSONAS EN POBREZA EXTREMA	% DE POBLACIÓN CON GACP* BAJO O MUY BAJO	TIPOLOGÍA MUNICIPAL (CONEVAL)
20	20169	OAXACA	SAN JOSÉ INDEPENDENCIA	MUY ALTO	MUY ALTO	MUNICIPIOS CON 40% Y MÁS DE POBLACIÓN INDÍGENA EN HOGARES.	[30%-4999]	BAJO	55.95	81.20	RURAL
20	20170	OAXACA	SAN JOSÉ LACHIGUIRI	MUY ALTO	MUY ALTO	MUNICIPIOS CON 40% Y MÁS DE POBLACIÓN INDÍGENA EN HOGARES.	[30%-4999]	BAJO	53.69	65.08	RURAL
20	20171	OAXACA	SAN JOSÉ TENANGO	MUY ALTO	MUY ALTO	MUNICIPIOS CON 40% Y MÁS DE POBLACIÓN INDÍGENA EN HOGARES.	[30%-4999]	BAJO	73.55	72.26	RURAL
20	20173	OAXACA	SAN JUAN ATEPEC	MEDIO	MEDIO	MUNICIPIOS CON 40% Y MÁS DE POBLACIÓN INDÍGENA EN HOGARES.	[30%-4999]	BAJO	15.14	0.21	RURAL
20	20174	OAXACA	ÁNIMAS TRUJANO	MUY BAJO	MUY BAJO	MUNICIPIOS CON MENOS DE 40% DE POBLACIÓN INDÍGENA EN HOGARES Y MENOS DE 5,000 INDÍGENAS EN HOGARES.	[30%-4999]	ALTO	7.13	0.00	INTERFASE
20	20175	OAXACA	SAN JUAN BAUTISTA ATATLAHUCA	ALTO	MEDIO	MUNICIPIOS CON 40% Y MÁS DE POBLACIÓN INDÍGENA EN HOGARES.	[30%-4999]	BAJO	28.07	28.79	RURAL
20	20176	OAXACA	SAN JUAN BAUTISTA COIXTLAHUACA	ALTO	MEDIO	MUNICIPIOS CON MENOS DE 40% DE POBLACIÓN INDÍGENA EN HOGARES Y MÁS DE 5,000 INDÍGENAS EN HOGARES DENTRO DE SU POBLACIÓN, O PRESENCIA DE PUEBLOS CON POCOS HABLANTES DE LENGUAS INDÍGENAS.	[30%-4999]	MEDIO	22.33	43.27	RURAL
20	20177	OAXACA	SAN JUAN BAUTISTA CUICATLÁN	BAJO	BAJO	MUNICIPIOS CON MENOS DE 40% DE POBLACIÓN INDÍGENA EN HOGARES Y MENOS DE 5,000 INDÍGENAS EN HOGARES.	[30%-4999]	ALTO	20.51	21.97	RURAL
20	20178	OAXACA	SAN JUAN BAUTISTA GUELACHE	BAJO	MUY BAJO	MUNICIPIOS CON MENOS DE 40% DE POBLACIÓN INDÍGENA EN HOGARES Y MENOS DE 5,000 INDÍGENAS EN HOGARES.	[30%-4999]	ALTO	8.32	0.00	INTERFASE
20	20180	OAXACA	SAN JUAN BAUTISTA LO DE SOTO	MEDIO	BAJO	MUNICIPIOS CON MENOS DE 40% DE POBLACIÓN INDÍGENA EN HOGARES Y MENOS DE 5,000 INDÍGENAS EN HOGARES.	[70%+]	BAJO	11.54	0.04	RURAL
20	20182	OAXACA	SAN JUAN BAUTISTA TLACOATZINTEPEC	ALTO	MUY ALTO	MUNICIPIOS CON 40% Y MÁS DE POBLACIÓN INDÍGENA EN HOGARES.	[30%-4999]	BAJO	44.27	54.79	RURAL

Handwritten blue ink marks, including a large loop and the number '9'.



CLAVE ENTIDAD	CLAVE MUNICIPIO	NOMBRE ENTIDAD	NOMBRE MUNICIPIO	GRADO DE MARGINACIÓN 2020	GRADO DE REZAGO SOCIAL 2020	DESCRIPCIÓN DE LA TIPOLOGÍA INDÍGENA 2020	% DE POBLACIÓN QUE SE CONSIDERA AFROMEXICANA 2020	NIVEL DELICTIVO 2023-2024	% DE PERSONAS EN POBREZA EXTREMA	% DE POBLACIÓN CON GACP* BAJO O MUY BAJO	TIPOLOGÍA MUNICIPAL [CONEVAL]
20	20183	OAXACA	SAN JUAN BAUTISTA TLACHICHILCO	ALTO	MEDIO	MUNICIPIOS CON MENOS DE 40% DE POBLACIÓN INDÍGENA EN HOGARES Y MENOS DE 5,000 INDÍGENAS EN HOGARES.	[30%-4999]	SIN DATO	29.50	43.05	RURAL
20	20187	OAXACA	SAN JUAN COATZÓSPAM	ALTO	ALTO	MUNICIPIOS CON 40% Y MÁS DE POBLACIÓN INDÍGENA EN HOGARES.	Sin Pafro	BAJO	48.37	0.00	RURAL
20	20188	OAXACA	SAN JUAN COLORADO	ALTO	ALTO	MUNICIPIOS CON 40% Y MÁS DE POBLACIÓN INDÍGENA EN HOGARES.	[30%-4999]	BAJO	43.34	10.96	RURAL
20	20189	OAXACA	SAN JUAN COMALTEPEC	MUY ALTO	MUY ALTO	MUNICIPIOS CON 40% Y MÁS DE POBLACIÓN INDÍGENA EN HOGARES.	[30%-4999]	BAJO	55.17	53.69	RURAL
20	20190	OAXACA	SAN JUAN COTZOCÓN	ALTO	MEDIO	MUNICIPIOS CON 40% Y MÁS DE POBLACIÓN INDÍGENA EN HOGARES.	[30%-4999]	BAJO	27.23	43.07	RURAL
20	20194	OAXACA	SAN JUAN DEL RÍO	MEDIO	BAJO	MUNICIPIOS CON 40% Y MÁS DE POBLACIÓN INDÍGENA EN HOGARES.	[30%-4999]	SIN DATO	15.45	0.15	RURAL
20	20195	OAXACA	SAN JUAN DIUXI	MUY ALTO	MUY ALTO	MUNICIPIOS CON 40% Y MÁS DE POBLACIÓN INDÍGENA EN HOGARES.	[30%-4999]	BAJO	50.93	2.46	RURAL
20	20196	OAXACA	SAN JUAN EVANGELISTA ANALCO	BAJO	BAJO	MUNICIPIOS CON 40% Y MÁS DE POBLACIÓN INDÍGENA EN HOGARES.	[30%-4999]	SIN DATO	9.53	8.11	RURAL
20	20197	OAXACA	SAN JUAN GUELAVÍA	MEDIO	BAJO	MUNICIPIOS CON 40% Y MÁS DE POBLACIÓN INDÍGENA EN HOGARES.	[30%-4999]	MEDIO	17.91	0.06	INTERFASE
20	20198	OAXACA	SAN JUAN GUICHICOVI	ALTO	MEDIO	MUNICIPIOS CON 40% Y MÁS DE POBLACIÓN INDÍGENA EN HOGARES.	[30%-4999]	MEDIO	22.37	33.75	RURAL
20	20199	OAXACA	SAN JUAN IHUALTEPEC	ALTO	MEDIO	MUNICIPIOS CON MENOS DE 40% DE POBLACIÓN INDÍGENA EN HOGARES Y MENOS DE 5,000 INDÍGENAS EN HOGARES.	[30%-4999]	BAJO	42.74	40.08	RURAL
20	20200	OAXACA	SAN JUAN JUQUILA MIXES	ALTO	MUY ALTO	MUNICIPIOS CON 40% Y MÁS DE POBLACIÓN INDÍGENA EN HOGARES.	[30%-4999]	BAJO	29.31	45.15	RURAL
20	20201	OAXACA	SAN JUAN JUQUILA VIJANOS	ALTO	ALTO	MUNICIPIOS CON 40% Y MÁS DE POBLACIÓN INDÍGENA EN HOGARES.	[30%-4999]	SIN DATO	29.92	63.19	RURAL
20	20202	OAXACA	SAN JUAN LACHAO	ALTO	MEDIO	MUNICIPIOS CON 40% Y MÁS DE POBLACIÓN INDÍGENA EN HOGARES.	[30%-4999]	BAJO	17.41	40.00	RURAL

*Handwritten mark*



*Handwritten signature*





CLAVE ENTIDAD	CLAVE MUNICIPIO	NOMBRE ENTIDAD	NOMBRE MUNICIPIO	GRADO DE MARGINACIÓN 2020	GRADO DE REZAGO SOCIAL 2020	DESCRIPCIÓN DE LA TIPOLOGÍA INDÍGENA 2020	% DE POBLACIÓN QUE SE CONSIDERA AFROMEXICANA 2020	NIVEL DELICTIVO 2023-2024	% DE PERSONAS EN POBREZA EXTREMA	% DE POBLACIÓN CON GACP* BAJO O MUY BAJO	TIPOLOGÍA MUNICIPAL (CONEVAL)
20	20203	OAXACA	SAN JUAN LACHIGALLA	MUY ALTO	ALTO	MUNICIPIOS CON MENOS DE 40% DE POBLACIÓN INDÍGENA EN HOGARES Y MENOS DE 5,000 INDÍGENAS EN HOGARES.	[30%-4999]	BAJO	40.25	40.28	RURAL
20	20205	OAXACA	SAN JUAN LALANA	MUY ALTO	ALTO	MUNICIPIOS CON 40% Y MÁS DE POBLACIÓN INDÍGENA EN HOGARES.	[30%-4999]	BAJO	56.26	89.78	RURAL
20	20206	OAXACA	SAN JUAN DE LOS CUÉS	ALTO	MEDIO	MUNICIPIOS CON 40% Y MÁS DE POBLACIÓN INDÍGENA EN HOGARES.	[30%-4999]	MEDIO	25.04	36.84	RURAL
20	20207	OAXACA	SAN JUAN MAZATLÁN	ALTO	ALTO	MUNICIPIOS CON 40% Y MÁS DE POBLACIÓN INDÍGENA EN HOGARES.	[30%-4999]	BAJO	34.98	59.47	RURAL
20	20208	OAXACA	SAN JUAN MIXTEPEC	ALTO	ALTO	MUNICIPIOS CON 40% Y MÁS DE POBLACIÓN INDÍGENA EN HOGARES.	[30%-4999]	BAJO	39.36	36.18	RURAL
20	20209	OAXACA	SAN JUAN MIXTEPEC	ALTO	ALTO	MUNICIPIOS CON 40% Y MÁS DE POBLACIÓN INDÍGENA EN HOGARES.	[30%-4999]	BAJO	20.20	0.00	RURAL
20	20210	OAXACA	SAN JUAN ÑUMÍ	ALTO	ALTO	MUNICIPIOS CON 40% Y MÁS DE POBLACIÓN INDÍGENA EN HOGARES.	[30%-4999]	BAJO	46.51	61.70	RURAL
20	20211	OAXACA	SAN JUAN OZOLOTEPEC	ALTO	ALTO	MUNICIPIOS CON 40% Y MÁS DE POBLACIÓN INDÍGENA EN HOGARES.	[30%-4999]	BAJO	46.86	83.67	RURAL
20	20212	OAXACA	SAN JUAN PETLAPA	MUY ALTO	MUY ALTO	MUNICIPIOS CON 40% Y MÁS DE POBLACIÓN INDÍGENA EN HOGARES.	[30%-4999]	SIN DATO	57.53	100.00	RURAL
20	20213	OAXACA	SAN JUAN QUIAHUE	ALTO	ALTO	MUNICIPIOS CON 40% Y MÁS DE POBLACIÓN INDÍGENA EN HOGARES.	[30%-4999]	BAJO	26.60	37.97	RURAL
20	20214	OAXACA	SAN JUAN QUIOTEPEC	ALTO	MEDIO	MUNICIPIOS CON 40% Y MÁS DE POBLACIÓN INDÍGENA EN HOGARES.	[30%-4999]	SIN DATO	21.31	39.79	RURAL
20	20216	OAXACA	SAN JUAN TABAÁ	MEDIO	MEDIO	MUNICIPIOS CON 40% Y MÁS DE POBLACIÓN INDÍGENA EN HOGARES.	[30%-4999]	SIN DATO	18.99	0.00	RURAL
20	20217	OAXACA	SAN JUAN TAMAZOLA	MUY ALTO	MUY ALTO	MUNICIPIOS CON 40% Y MÁS DE POBLACIÓN INDÍGENA EN HOGARES.	[30%-4999]	BAJO	51.33	92.48	RURAL
20	20218	OAXACA	SAN JUAN TEITA	ALTO	ALTO	MUNICIPIOS CON 40% Y MÁS DE POBLACIÓN INDÍGENA EN HOGARES.	[30%-4999]	BAJO	47.96	0.55	RURAL
20	20219	OAXACA	SAN JUAN TEITIPAC	ALTO	MEDIO	MUNICIPIOS CON MENOS DE 40% DE POBLACIÓN INDÍGENA EN HOGARES Y MENOS DE 5,000 INDÍGENAS EN HOGARES.	[30%-4999]	BAJO	27.28	0.07	RURAL

Handwritten marks: a large blue checkmark, the initials 'CB', and the number '9'.



CLAVE ENTIDAD	CLAVE MUNICIPIO	NOMBRE ENTIDAD	NOMBRE MUNICIPIO	GRADO DE MARGINACIÓN 2020	GRADO DE REZAGO SOCIAL 2020	DESCRIPCIÓN DE LA TIPOLOGÍA INDÍGENA 2020	% DE POBLACIÓN QUE SE CONSIDERA AFROMEXICANA 2020	NIVEL DELICTIVO 2023-2024	% DE PERSONAS EN POBREZA EXTREMA	% DE POBLACIÓN CON GACP* BAJO O MUY BAJO	TIPOLOGÍA MUNICIPAL (CONEVAL)
20	20220	OAXACA	SAN JUAN TEPEUXILA	MEDIO	MEDIO	MUNICIPIOS CON 40% Y MÁS DE POBLACIÓN INDÍGENA EN HOGARES.	[30%-4999]	BAJO	31.30	82.10	RURAL
20	20222	OAXACA	SAN JUAN YAEÉ	MEDIO	MEDIO	MUNICIPIOS CON 40% Y MÁS DE POBLACIÓN INDÍGENA EN HOGARES.	[30%-4999]	SIN DATO	16.49	45.30	RURAL
20	20223	OAXACA	SAN JUAN YATZONA	BAJO	BAJO	MUNICIPIOS CON 40% Y MÁS DE POBLACIÓN INDÍGENA EN HOGARES.	[30%-4999]	SIN DATO	18.63	100.00	RURAL
20	20225	OAXACA	SAN LORENZO	MUY ALTO	ALTO	MUNICIPIOS CON 40% Y MÁS DE POBLACIÓN INDÍGENA EN HOGARES.	[30%-4999]	BAJO	41.23	30.22	RURAL
20	20228	OAXACA	SAN LORENZO CUAUNECUILTITLA	ALTO	ALTO	MUNICIPIOS CON 40% Y MÁS DE POBLACIÓN INDÍGENA EN HOGARES.	Sin Pafro	BAJO	50.31	0.00	RURAL
20	20229	OAXACA	SAN LORENZO TEXMELUCAN	MUY ALTO	MUY ALTO	MUNICIPIOS CON 40% Y MÁS DE POBLACIÓN INDÍGENA EN HOGARES.	[30%-4999]	BAJO	60.72	82.37	RURAL
20	20231	OAXACA	SAN LUCAS CAMOTLÁN	MUY ALTO	MUY ALTO	MUNICIPIOS CON 40% Y MÁS DE POBLACIÓN INDÍGENA EN HOGARES.	[30%-4999]	BAJO	55.73	100.00	RURAL
20	20232	OAXACA	SAN LUCAS OJITLÁN	MUY ALTO	ALTO	MUNICIPIOS CON 40% Y MÁS DE POBLACIÓN INDÍGENA EN HOGARES.	[30%-4999]	BAJO	45.52	36.49	RURAL
20	20233	OAXACA	SAN LUCAS QUIAVINI	ALTO	MEDIO	MUNICIPIOS CON 40% Y MÁS DE POBLACIÓN INDÍGENA EN HOGARES.	[30%-4999]	MEDIO	31.42	0.00	RURAL
20	20234	OAXACA	SAN LUCAS ZOQUIÁPAM	MUY ALTO	MUY ALTO	MUNICIPIOS CON 40% Y MÁS DE POBLACIÓN INDÍGENA EN HOGARES.	[30%-4999]	BAJO	56.53	93.45	RURAL
20	20235	OAXACA	SAN LUIS AMATLÁN	ALTO	MEDIO	MUNICIPIOS CON MENOS DE 40% DE POBLACIÓN INDÍGENA EN HOGARES Y MENOS DE 5,000 INDÍGENAS EN HOGARES.	[30%-4999]	BAJO	25.73	72.45	RURAL
20	20236	OAXACA	SAN MARCIAL OZOLOTEPEC	MUY ALTO	MUY ALTO	MUNICIPIOS CON 40% Y MÁS DE POBLACIÓN INDÍGENA EN HOGARES.	[30%-4999]	BAJO	31.75	23.10	RURAL
20	20240	OAXACA	SAN MARTÍN ITUNYOSO	MUY ALTO	MUY ALTO	MUNICIPIOS CON 40% Y MÁS DE POBLACIÓN INDÍGENA EN HOGARES.	[30%-4999]	BAJO	77.18	33.54	RURAL
20	20242	OAXACA	SAN MARTÍN PERAS	MUY ALTO	MUY ALTO	MUNICIPIOS CON 40% Y MÁS DE POBLACIÓN INDÍGENA EN HOGARES.	[30%-4999]	BAJO	69.87	68.78	RURAL
20	20244	OAXACA	SAN MARTÍN TOXPALAN	ALTO	MEDIO	MUNICIPIOS CON 40% Y MÁS DE POBLACIÓN INDÍGENA EN HOGARES.	[30%-4999]	BAJO	29.37	45.30	RURAL

φ



φ



CLAVE ENTIDAD	CLAVE MUNICIPIO	NOMBRE ENTIDAD	NOMBRE MUNICIPIO	GRADO DE MARGINACIÓN 2020	GRADO DE REZAGO SOCIAL 2020	DESCRIPCIÓN DE LA TIPOLOGÍA INDÍGENA 2020	% DE POBLACIÓN QUE SE CONSIDERA AFROMEXICANA 2020	NIVEL DELICTIVO 2023-2024	% DE PERSONAS EN POBREZA EXTREMA	% DE POBLACIÓN CON GACP* BAJO O MUY BAJO	TIPOLOGÍA MUNICIPAL [CONEVAL]
20	20245	OAXACA	SAN MARTÍN ZACATEPEC	ALTO	MEDIO	MUNICIPIOS CON MENOS DE 40% DE POBLACIÓN INDÍGENA EN HOGARES Y MENOS DE 5,000 INDÍGENAS EN HOGARES.	Sin PAfo	BAJO	29.71	42.15	RURAL
20	20246	OAXACA	SAN MATEO CAJONOS	MEDIO	MEDIO	MUNICIPIOS CON 40% Y MÁS DE POBLACIÓN INDÍGENA EN HOGARES.	[30%-4999]	BAJO	21.55	0.00	RURAL
20	20248	OAXACA	SAN MATEO DEL MAR	MUY ALTO	MUY ALTO	MUNICIPIOS CON 40% Y MÁS DE POBLACIÓN INDÍGENA EN HOGARES.	[30%-4999]	BAJO	49.37	5.44	RURAL
20	20249	OAXACA	SAN MATEO YOLOXOCHTLÁN	ALTO	ALTO	MUNICIPIOS CON 40% Y MÁS DE POBLACIÓN INDÍGENA EN HOGARES.	[30%-4999]	BAJO	47.00	20.75	RURAL
20	20251	OAXACA	SAN MATEO NEJÁPAM	ALTO	ALTO	MUNICIPIOS CON MENOS DE 40% DE POBLACIÓN INDÍGENA EN HOGARES Y MENOS DE 5,000 INDÍGENAS EN HOGARES.	[30%-4999]	BAJO	40.97	10.02	RURAL
20	20252	OAXACA	SAN MATEO PEÑASCO	ALTO	ALTO	MUNICIPIOS CON 40% Y MÁS DE POBLACIÓN INDÍGENA EN HOGARES.	[30%-4999]	BAJO	42.29	52.60	RURAL
20	20253	OAXACA	SAN MATEO PIÑAS	MUY ALTO	MUY ALTO	MUNICIPIOS CON MENOS DE 40% DE POBLACIÓN INDÍGENA EN HOGARES Y MENOS DE 5,000 INDÍGENAS EN HOGARES.	[30%-4999]	MEDIO	45.84	71.35	RURAL
20	20254	OAXACA	SAN MATEO RÍO HONDO	ALTO	ALTO	MUNICIPIOS CON MENOS DE 40% DE POBLACIÓN INDÍGENA EN HOGARES Y MENOS DE 5,000 INDÍGENAS EN HOGARES.	[30%-4999]	MEDIO	23.03	37.08	RURAL
20	20255	OAXACA	SAN MATEO SINDIHUI	ALTO	MEDIO	MUNICIPIOS CON MENOS DE 40% DE POBLACIÓN INDÍGENA EN HOGARES Y MENOS DE 5,000 INDÍGENAS EN HOGARES.	[30%-4999]	SIN DATO	46.24	7.18	RURAL
20	20257	OAXACA	SAN MELCHOR BETAZA	ALTO	ALTO	MUNICIPIOS CON 40% Y MÁS DE POBLACIÓN INDÍGENA EN HOGARES.	[30%-4999]	SIN DATO	32.66	0.00	RURAL
20	20258	OAXACA	SAN MIGUEL ACHIUTLA	ALTO	MEDIO	MUNICIPIOS CON MENOS DE 40% DE POBLACIÓN INDÍGENA EN HOGARES Y MENOS DE 5,000 INDÍGENAS EN HOGARES.	[30%-4999]	BAJO	39.59	23.93	RURAL

*Handwritten marks and signatures:*  
A large blue checkmark-like symbol.  
The initials "CB" in blue.  
A blue number "4" written vertically.



CLAVE ENTIDAD	CLAVE MUNICIPIO	NOMBRE ENTIDAD	NOMBRE MUNICIPIO	GRADO DE MARGINACIÓN 2020	GRADO DE REZAGO SOCIAL 2020	DESCRIPCIÓN DE LA TIPOLOGÍA INDÍGENA 2020	% DE POBLACIÓN QUE SE CONSIDERA AFROMEXICANA 2020	NIVEL DELICTIVO 2023-2024	% DE PERSONAS EN POBREZA EXTREMA	% DE POBLACIÓN CON GACP* BAJO O MUY BAJO	TIPOLOGÍA MUNICIPAL [CONEVAL]
20	20259	OAXACA	SAN MIGUEL AHUEHUETITLÁN	ALTO	ALTO	MUNICIPIOS CON 40% Y MÁS DE POBLACIÓN INDÍGENA EN HOGARES.	Sin Palro	BAJO	49.98	16.62	RURAL
20	20260	OAXACA	SAN MIGUEL ALOÁPAM	ALTO	MEDIO	MUNICIPIOS CON 40% Y MÁS DE POBLACIÓN INDÍGENA EN HOGARES.	[30%-4999]	BAJO	30.94	26.75	RURAL
20	20261	OAXACA	SAN MIGUEL AMATITLÁN	ALTO	MEDIO	MUNICIPIOS CON MENOS DE 40% DE POBLACIÓN INDÍGENA EN HOGARES Y MENOS DE 5,000 INDÍGENAS EN HOGARES.	[30%-4999]	BAJO	21.74	52.87	RURAL
20	20263	OAXACA	SAN MIGUEL COATLÁN	ALTO	ALTO	MUNICIPIOS CON MENOS DE 40% DE POBLACIÓN INDÍGENA EN HOGARES Y MENOS DE 5,000 INDÍGENAS EN HOGARES.	[30%-4999]	BAJO	40.04	34.64	RURAL
20	20264	OAXACA	SAN MIGUEL CHICAHUA	ALTO	ALTO	MUNICIPIOS CON 40% Y MÁS DE POBLACIÓN INDÍGENA EN HOGARES.	[30%-4999]	BAJO	33.63	27.99	RURAL
20	20265	OAXACA	SAN MIGUEL CHIMALAPA	ALTO	MEDIO	MUNICIPIOS CON 40% Y MÁS DE POBLACIÓN INDÍGENA EN HOGARES.	[30%-4999]	BAJO	28.03	52.81	RURAL
20	20266	OAXACA	SAN MIGUEL DEL PUERTO	ALTO	ALTO	MUNICIPIOS CON MENOS DE 40% DE POBLACIÓN INDÍGENA EN HOGARES Y MENOS DE 5,000 INDÍGENAS EN HOGARES.	[30%-4999]	MEDIO	8.05	55.10	RURAL
20	20267	OAXACA	SAN MIGUEL DEL RÍO	BAJO	BAJO	MUNICIPIOS CON 40% Y MÁS DE POBLACIÓN INDÍGENA EN HOGARES.	[30%-4999]	ALTO	17.29	0.00	RURAL
20	20268	OAXACA	SAN MIGUEL EJUTLA	MEDIO	BAJO	MUNICIPIOS CON MENOS DE 40% DE POBLACIÓN INDÍGENA EN HOGARES Y MENOS DE 5,000 INDÍGENAS EN HOGARES.	[30%-70%]	ALTO	15.12	0.00	INTERFASE
20	20269	OAXACA	SAN MIGUEL EL GRANDE	MEDIO	ALTO	MUNICIPIOS CON 40% Y MÁS DE POBLACIÓN INDÍGENA EN HOGARES.	[30%-4999]	BAJO	17.88	17.25	RURAL
20	20270	OAXACA	SAN MIGUEL HUAUTLA	MUY ALTO	MUY ALTO	MUNICIPIOS CON 40% Y MÁS DE POBLACIÓN INDÍGENA EN HOGARES.	[30%-4999]	MEDIO	51.91	49.12	RURAL
20	20271	OAXACA	SAN MIGUEL MIXTEPEC	MUY ALTO	MUY ALTO	MUNICIPIOS CON 40% Y MÁS DE POBLACIÓN INDÍGENA EN HOGARES.	[30%-4999]	BAJO	72.84	68.72	RURAL
20	20272	OAXACA	SAN MIGUEL PANIXTLAHUACA	ALTO	MEDIO	MUNICIPIOS CON 40% Y MÁS DE POBLACIÓN INDÍGENA EN HOGARES.	[30%-4999]	BAJO	53.91	2.50	RURAL

8



92



CLAVE ENTIDAD	CLAVE MUNICIPIO	NOMBRE ENTIDAD	NOMBRE MUNICIPIO	GRADO DE MARGINACIÓN 2020	GRADO DE REZAGO SOCIAL 2020	DESCRIPCIÓN DE LA TIPOLOGÍA INDÍGENA 2020	% DE POBLACIÓN QUE SE CONSIDERA AFROMEXICANA 2020	NIVEL DELICTIVO 2023-2024	% DE PERSONAS EN POBREZA EXTREMA	% DE POBLACIÓN CON GACP* BAJO O MUY BAJO	TIPOLOGÍA MUNICIPAL [CONEVAL]
20	20273	OAXACA	SAN MIGUEL PERAS	MUY ALTO	MUY ALTO	MUNICIPIOS CON 40% Y MÁS DE POBLACIÓN INDÍGENA EN HOGARES.	[30%-4999]	BAJO	60.75	60.82	RURAL
20	20274	OAXACA	SAN MIGUEL PIEDRAS	ALTO	MUY ALTO	MUNICIPIOS CON 40% Y MÁS DE POBLACIÓN INDÍGENA EN HOGARES.	[30%-4999]	SIN DATO	49.80	69.28	RURAL
20	20275	OAXACA	SAN MIGUEL QUETZALTEPEC	ALTO	ALTO	MUNICIPIOS CON 40% Y MÁS DE POBLACIÓN INDÍGENA EN HOGARES.	[30%-4999]	BAJO	42.41	46.72	RURAL
20	20276	OAXACA	SAN MIGUEL SANTA FLOR	MUY ALTO	MUY ALTO	MUNICIPIOS CON 40% Y MÁS DE POBLACIÓN INDÍGENA EN HOGARES.	[30%-4999]	SIN DATO	24.01	32.42	RURAL
20	20277	OAXACA	VILLA SOLA DE VEGA	ALTO	ALTO	MUNICIPIOS CON MENOS DE 40% DE POBLACIÓN INDÍGENA EN HOGARES Y MENOS DE 5,000 INDÍGENAS EN HOGARES.	[30%-4999]	MEDIO	44.37	45.73	RURAL
20	20278	OAXACA	SAN MIGUEL SOYALTEPEC	ALTO	ALTO	MUNICIPIOS CON 40% Y MÁS DE POBLACIÓN INDÍGENA EN HOGARES.	[30%-4999]	BAJO	39.64	40.96	RURAL
20	20279	OAXACA	SAN MIGUEL SUCHIXTEPEC	MEDIO	MEDIO	MUNICIPIOS CON 40% Y MÁS DE POBLACIÓN INDÍGENA EN HOGARES.	[30%-4999]	BAJO	32.97	2.52	RURAL
20	20280	OAXACA	VILLA TALEA DE CASTRO	MEDIO	BAJO	MUNICIPIOS CON 40% Y MÁS DE POBLACIÓN INDÍGENA EN HOGARES.	[30%-4999]	BAJO	19.47	14.57	RURAL
20	20282	OAXACA	SAN MIGUEL TENANGO	ALTO	MEDIO	MUNICIPIOS CON MENOS DE 40% DE POBLACIÓN INDÍGENA EN HOGARES Y MENOS DE 5,000 INDÍGENAS EN HOGARES.	[30%-4999]	BAJO	15.31	11.94	RURAL
20	20284	OAXACA	SAN MIGUEL TILQUIÁPAM	MUY ALTO	MUY ALTO	MUNICIPIOS CON 40% Y MÁS DE POBLACIÓN INDÍGENA EN HOGARES.	[30%-4999]	BAJO	68.99	0.13	RURAL
20	20285	OAXACA	SAN MIGUEL TLACAMAMA	ALTO	MEDIO	MUNICIPIOS CON 40% Y MÁS DE POBLACIÓN INDÍGENA EN HOGARES.	[30%-4999]	BAJO	17.68	8.29	RURAL
20	20286	OAXACA	SAN MIGUEL TLACOTEPEC	ALTO	MEDIO	MUNICIPIOS CON MENOS DE 40% DE POBLACIÓN INDÍGENA EN HOGARES Y MENOS DE 5,000 INDÍGENAS EN HOGARES.	[30%-4999]	BAJO	23.99	13.42	RURAL
20	20288	OAXACA	SAN MIGUEL YOTAO	ALTO	ALTO	MUNICIPIOS CON 40% Y MÁS DE POBLACIÓN INDÍGENA EN HOGARES.	[30%-4999]	SIN DATO	59.37	16.24	RURAL



CLAVE ENTIDAD	CLAVE MUNICIPIO	NOMBRE ENTIDAD	NOMBRE MUNICIPIO	GRADO DE MARGINACIÓN 2020	GRADO DE REZAGO SOCIAL 2020	DESCRIPCIÓN DE LA TIPOLOGÍA INDÍGENA 2020	% DE POBLACIÓN QUE SE CONSIDERA AFROMEXICANA 2020	NIVEL DELICTIVO 2023-2024	% DE PERSONAS EN POBREZA EXTREMA	% DE POBLACIÓN CON GACP* BAJO O MUY BAJO	TIPOLOGÍA MUNICIPAL (CONEVAL)
20	20289	OAXACA	SAN NICOLÁS	ALTO	MEDIO	MUNICIPIOS CON MENOS DE 40% DE POBLACIÓN INDÍGENA EN HOGARES Y MENOS DE 5,000 INDÍGENAS EN HOGARES.	Sin Pátro	BAJO	24.01	0.00	RURAL
20	20291	OAXACA	SAN PABLO COATLÁN	ALTO	MEDIO	MUNICIPIOS CON MENOS DE 40% DE POBLACIÓN INDÍGENA EN HOGARES Y MENOS DE 5,000 INDÍGENAS EN HOGARES.	[30%-4999]	BAJO	30.33	11.68	RURAL
20	20292	OAXACA	SAN PABLO CUATRO VENADOS	MUY ALTO	ALTO	MUNICIPIOS CON MENOS DE 40% DE POBLACIÓN INDÍGENA EN HOGARES Y MENOS DE 5,000 INDÍGENAS EN HOGARES.	[30%-4999]	BAJO	59.14	79.47	RURAL
20	20293	OAXACA	SAN PABLO ETLA	MUY BAJO	MUY BAJO	MUNICIPIOS CON MENOS DE 40% DE POBLACIÓN INDÍGENA EN HOGARES Y MENOS DE 5,000 INDÍGENAS EN HOGARES.	[30%-4999]	ALTO	2.89	0.20	INTERFASE
20	20296	OAXACA	SAN PABLO MACUILTIANGUIS	MEDIO	BAJO	MUNICIPIOS CON 40% Y MÁS DE POBLACIÓN INDÍGENA EN HOGARES.	[30%-4999]	BAJO	16.82	54.35	RURAL
20	20297	OAXACA	SAN PABLO TUALTEPEC	MUY ALTO	MUY ALTO	MUNICIPIOS CON 40% Y MÁS DE POBLACIÓN INDÍGENA EN HOGARES.	[30%-4999]	SIN DATO	51.96	57.14	RURAL
20	20298	OAXACA	SAN PABLO VILLA DE MITLA	MEDIO	MEDIO	MUNICIPIOS CON 40% Y MÁS DE POBLACIÓN INDÍGENA EN HOGARES.	[30%-4999]	BAJO	21.31	2.44	INTERFASE
20	20299	OAXACA	SAN PABLO YAGANIZA	MEDIO	MEDIO	MUNICIPIOS CON 40% Y MÁS DE POBLACIÓN INDÍGENA EN HOGARES.	[30%-4999]	BAJO	19.78	0.00	RURAL
20	20300	OAXACA	SAN PEDRO AMUZGOS	ALTO	ALTO	MUNICIPIOS CON 40% Y MÁS DE POBLACIÓN INDÍGENA EN HOGARES.	[30%-4999]	BAJO	43.31	12.02	RURAL
20	20301	OAXACA	SAN PEDRO APOSTOL	MEDIO	BAJO	MUNICIPIOS CON MENOS DE 40% DE POBLACIÓN INDÍGENA EN HOGARES Y MENOS DE 5,000 INDÍGENAS EN HOGARES.	[30%-4999]	ALTO	15.38	0.25	RURAL
20	20302	OAXACA	SAN PEDRO ATOYAC	MUY ALTO	ALTO	MUNICIPIOS CON 40% Y MÁS DE POBLACIÓN INDÍGENA EN HOGARES.	[30%-4999]	MEDIO	40.05	24.19	RURAL
20	20303	OAXACA	SAN PEDRO CAJONOS	MEDIO	MEDIO	MUNICIPIOS CON 40% Y MÁS DE POBLACIÓN INDÍGENA EN HOGARES.	[30%-4999]	BAJO	18.29	0.00	RURAL

φ



φ



CLAVE ENTIDAD	CLAVE MUNICIPIO	NOMBRE ENTIDAD	NOMBRE MUNICIPIO	GRADO DE MARGINACIÓN 2020	GRADO DE REZAGO SOCIAL 2020	DESCRIPCIÓN DE LA TIPOLOGÍA INDÍGENA 2020	% DE POBLACIÓN QUE SE CONSIDERA AFROMEXICANA 2020	NIVEL DELICTIVO 2023-2024	% DE PERSONAS EN POBREZA EXTREMA	% DE POBLACIÓN CON GACP* BAJO O MUY BAJO	TIPOLOGÍA MUNICIPAL [CONEVAL]
20	20304	OAXACA	SAN PEDRO COXCALTEPEC CÁNTAROS	ALTO	ALTO	MUNICIPIOS CON MENOS DE 40% DE POBLACIÓN INDÍGENA EN HOGARES Y MENOS DE 5,000 INDÍGENAS EN HOGARES.	[30%-4999]	SIN DATO	31.52	72.91	RURAL
20	20305	OAXACA	SAN PEDRO COMITANCILLO	BAJO	MUY BAJO	MUNICIPIOS CON 40% Y MÁS DE POBLACIÓN INDÍGENA EN HOGARES.	[30%-4999]	BAJO	3.61	1.04	INTERFASE
20	20306	OAXACA	SAN PEDRO EL ALTO	MUY ALTO	ALTO	MUNICIPIOS CON 40% Y MÁS DE POBLACIÓN INDÍGENA EN HOGARES.	[30%-4999]	BAJO	41.28	51.40	RURAL
20	20307	OAXACA	SAN PEDRO HUAMELULA	ALTO	ALTO	MUNICIPIOS CON MENOS DE 40% DE POBLACIÓN INDÍGENA EN HOGARES Y MENOS DE 5,000 INDÍGENAS EN HOGARES.	[30%-4999]	BAJO	7.30	8.26	RURAL
20	20308	OAXACA	SAN PEDRO HUILOTEPEC	ALTO	MEDIO	MUNICIPIOS CON 40% Y MÁS DE POBLACIÓN INDÍGENA EN HOGARES.	[30%-4999]	MEDIO	21.83	0.00	INTERFASE
20	20309	OAXACA	SAN PEDRO IXCATLÁN	MUY ALTO	MUY ALTO	MUNICIPIOS CON 40% Y MÁS DE POBLACIÓN INDÍGENA EN HOGARES.	[30%-4999]	BAJO	47.55	64.63	RURAL
20	20310	OAXACA	SAN PEDRO IXTLAHUACA	MUY ALTO	MEDIO	MUNICIPIOS CON MENOS DE 40% DE POBLACIÓN INDÍGENA EN HOGARES Y MÁS DE 5,000 INDÍGENAS EN HOGARES DENTRO DE SU POBLACIÓN, O PRESENCIA DE PUEBLOS CON POCOS HABLANTES DE LENGUAS INDÍGENAS.	[30%-4999]	ALTO	15.32	3.60	INTERFASE
20	20311	OAXACA	SAN PEDRO JALTEPETONGO	MUY ALTO	ALTO	MUNICIPIOS CON 40% Y MÁS DE POBLACIÓN INDÍGENA EN HOGARES.	[30%-4999]	SIN DATO	55.06	3.93	RURAL
20	20312	OAXACA	SAN PEDRO JICAYÁN	MUY ALTO	ALTO	MUNICIPIOS CON 40% Y MÁS DE POBLACIÓN INDÍGENA EN HOGARES.	[30%-4999]	BAJO	45.80	21.78	RURAL
20	20313	OAXACA	SAN PEDRO JOCOTIPAC	ALTO	ALTO	MUNICIPIOS CON 40% Y MÁS DE POBLACIÓN INDÍGENA EN HOGARES.	[30%-4999]	SIN DATO	28.52	2.47	RURAL
20	20315	OAXACA	SAN PEDRO MÁRTIR	MUY ALTO	MUY ALTO	MUNICIPIOS CON 40% Y MÁS DE POBLACIÓN INDÍGENA EN HOGARES.	[30%-4999]	BAJO	22.79	0.00	RURAL
20	20317	OAXACA	SAN PEDRO MÁRTIR YUCUXACO	ALTO	ALTO	MUNICIPIOS CON MENOS DE 40% DE POBLACIÓN INDÍGENA EN HOGARES Y MENOS DE 5,000 INDÍGENAS EN HOGARES.	[30%-4999]	BAJO	38.53	55.45	RURAL

Handwritten marks: a large '1' and a signature 'P' with '9' below it.



CLAVE ENTIDAD	CLAVE MUNICIPIO	NOMBRE ENTIDAD	NOMBRE MUNICIPIO	GRADO DE MARGINACIÓN 2020	GRADO DE REZAGO SOCIAL 2020	DESCRIPCIÓN DE LA TIPOLOGÍA INDÍGENA 2020	% DE POBLACIÓN QUE SE CONSIDERA AFROMEXICANA 2020	NIVEL DELICTIVO 2023-2024	% DE PERSONAS EN POBREZA EXTREMA	% DE POBLACIÓN CON GACP* BAJO O MUY BAJO	TIPOLOGÍA MUNICIPAL (CONEVAL)
20	20318	OAXACA	SAN PEDRO MIXTEPEC	BAJO	BAJO	MUNICIPIOS CON MENOS DE 40% DE POBLACIÓN INDÍGENA EN HOGARES Y MENOS DE 5,000 INDÍGENAS EN HOGARES.	[30%-5000]	ALTO	12.02	3.46	INTERFASE
20	20319	OAXACA	SAN PEDRO MIXTEPEC	ALTO	ALTO	MUNICIPIOS CON 40% Y MÁS DE POBLACIÓN INDÍGENA EN HOGARES.	Sin Pafro	MEDIO	28.51	0.41	RURAL
20	20320	OAXACA	SAN PEDRO MOLINOS	MEDIO	MEDIO	MUNICIPIOS CON 40% Y MÁS DE POBLACIÓN INDÍGENA EN HOGARES.	[30%-4999]	BAJO	29.57	24.65	RURAL
20	20321	OAXACA	SAN PEDRO NOPALA	ALTO	MEDIO	MUNICIPIOS CON MENOS DE 40% DE POBLACIÓN INDÍGENA EN HOGARES Y MENOS DE 5,000 INDÍGENAS EN HOGARES.	[30%-4999]	SIN DATO	48.97	48.20	RURAL
20	20322	OAXACA	SAN PEDRO OCOPETATILLO	MUY ALTO	MUY ALTO	MUNICIPIOS CON 40% Y MÁS DE POBLACIÓN INDÍGENA EN HOGARES.	Sin Pafro	BAJO	49.99	0.00	RURAL
20	20323	OAXACA	SAN PEDRO OCOTEPEC	ALTO	ALTO	MUNICIPIOS CON 40% Y MÁS DE POBLACIÓN INDÍGENA EN HOGARES.	[30%-4999]	SIN DATO	29.62	44.95	RURAL
20	20324	OAXACA	SAN PEDRO POCHUTLA	ALTO	MEDIO	MUNICIPIOS CON MENOS DE 40% DE POBLACIÓN INDÍGENA EN HOGARES Y MÁS DE 5,000 INDÍGENAS EN HOGARES DENTRO DE SU POBLACIÓN, O PRESENCIA DE PUEBLOS CON POCOS HABLANTES DE LENGUAS INDÍGENAS.	[30%-4999]	ALTO	12.21	10.47	INTERFASE
20	20325	OAXACA	SAN PEDRO QUIATONI	MUY ALTO	ALTO	MUNICIPIOS CON 40% Y MÁS DE POBLACIÓN INDÍGENA EN HOGARES.	[30%-4999]	BAJO	50.42	30.36	RURAL
20	20326	OAXACA	SAN PEDRO SOCHIÁPAM	ALTO	ALTO	MUNICIPIOS CON 40% Y MÁS DE POBLACIÓN INDÍGENA EN HOGARES.	[30%-4999]	BAJO	55.97	100.00	RURAL
20	20328	OAXACA	SAN PEDRO TAVICHE	ALTO	ALTO	MUNICIPIOS SIN POBLACIÓN INDÍGENA EN HOGARES.	[30%-4999]	BAJO	51.42	0.21	RURAL
20	20329	OAXACA	SAN PEDRO TEOZACALCO	ALTO	ALTO	MUNICIPIOS CON MENOS DE 40% DE POBLACIÓN INDÍGENA EN HOGARES Y MENOS DE 5,000 INDÍGENAS EN HOGARES.	[30%-4999]	SIN DATO	44.60	60.28	RURAL
20	20330	OAXACA	SAN PEDRO TEUTILA	ALTO	ALTO	MUNICIPIOS CON 40% Y MÁS DE POBLACIÓN INDÍGENA EN HOGARES.	[30%-4999]	BAJO	46.16	100.00	RURAL

CP



9 L





CLAVE ENTIDAD	CLAVE MUNICIPIO	NOMBRE ENTIDAD	NOMBRE MUNICIPIO	GRADO DE MARGINACIÓN 2020	GRADO DE REZAGO SOCIAL 2020	DESCRIPCIÓN DE LA TIPOLOGÍA INDÍGENA 2020	% DE POBLACIÓN QUE SE CONSIDERA AFROMEXICANA 2020	NIVEL DELICTIVO 2023-2024	% DE PERSONAS EN POBREZA EXTREMA	% DE POBLACIÓN CON GACP* BAJO O MUY BAJO	TIPOLOGÍA MUNICIPAL [CONEVAL]
20	20331	OAXACA	SAN PEDRO TIDÁA	ALTO	ALTO	MUNICIPIOS CON 40% Y MÁS DE POBLACIÓN INDÍGENA EN HOGARES.	[30%-4999]	SIN DATO	33.41	3.67	RURAL
20	20334	OAXACA	VILLA DE TUTUTEPEC	MEDIO	MEDIO	MUNICIPIOS CON MENOS DE 40% DE POBLACIÓN INDÍGENA EN HOGARES Y MÁS DE 5,000 INDÍGENAS EN HOGARES DENTRO DE SU POBLACIÓN, O PRESENCIA DE PUEBLOS CON POCOS HABLANTES DE LENGUAS INDÍGENAS.	[30%-70%]	BAJO	14.90	16.07	INTERFASE
20	20335	OAXACA	SAN PEDRO YANERI	ALTO	ALTO	MUNICIPIOS CON 40% Y MÁS DE POBLACIÓN INDÍGENA EN HOGARES.	[30%-4999]	BAJO	31.94	43.48	RURAL
20	20336	OAXACA	SAN PEDRO YOLOX	MEDIO	BAJO	MUNICIPIOS CON 40% Y MÁS DE POBLACIÓN INDÍGENA EN HOGARES.	[30%-4999]	SIN DATO	12.03	55.27	RURAL
20	20337	OAXACA	SAN PEDRO Y SAN PABLO AYUTLA	MUY ALTO	MUY ALTO	MUNICIPIOS CON 40% Y MÁS DE POBLACIÓN INDÍGENA EN HOGARES.	[30%-4999]	BAJO	34.83	44.43	RURAL
20	20338	OAXACA	VILLA DE ETLA	MUY BAJO	MUY BAJO	MUNICIPIOS CON MENOS DE 40% DE POBLACIÓN INDÍGENA EN HOGARES Y MENOS DE 5,000 INDÍGENAS EN HOGARES.	[30%-4999]	ALTO	8.29	0.00	INTERFASE
20	20339	OAXACA	SAN PEDRO Y SAN PABLO TEPOSCOLULA	BAJO	BAJO	MUNICIPIOS CON MENOS DE 40% DE POBLACIÓN INDÍGENA EN HOGARES Y MENOS DE 5,000 INDÍGENAS EN HOGARES.	[30%-4999]	ALTO	7.39	11.49	INTERFASE
20	20342	OAXACA	SAN RAYMUNDO JALPAN	MUY BAJO	MUY BAJO	MUNICIPIOS CON MENOS DE 40% DE POBLACIÓN INDÍGENA EN HOGARES Y MENOS DE 5,000 INDÍGENAS EN HOGARES.	[30%-4999]	ALTO	2.89	0.00	INTERFASE
20	20343	OAXACA	SAN SEBASTIÁN ABASOLO	MEDIO	BAJO	MUNICIPIOS CON 40% Y MÁS DE POBLACIÓN INDÍGENA EN HOGARES.	[30%-4999]	MEDIO	15.14	0.00	RURAL
20	20344	OAXACA	SAN SEBASTIÁN COATLÁN	ALTO	ALTO	MUNICIPIOS CON MENOS DE 40% DE POBLACIÓN INDÍGENA EN HOGARES Y MENOS DE 5,000 INDÍGENAS EN HOGARES.	[30%-4999]	BAJO	36.87	11.00	RURAL



CLAVE ENTIDAD	CLAVE MUNICIPIO	NOMBRE ENTIDAD	NOMBRE MUNICIPIO	GRADO DE MARGINACIÓN 2020	GRADO DE REZAGO SOCIAL 2020	DESCRIPCIÓN DE LA TIPOLOGÍA INDÍGENA 2020	% DE POBLACIÓN QUE SE CONSIDERA AFROMEXICANA 2020	NIVEL DELICTIVO 2023-2024	% DE PERSONAS EN POBREZA EXTREMA	% DE POBLACIÓN CON GACP* BAJO O MUY BAJO	TIPOLOGÍA MUNICIPAL [CONEVAL]
20	20345	OAXACA	SAN SEBASTIÁN IXCAPA	ALTO	MEDIO	MUNICIPIOS CON MENOS DE 40% DE POBLACIÓN INDÍGENA EN HOGARES Y MENOS DE 5,000 INDÍGENAS EN HOGARES.	[30%-70%]	MEDIO	18.28	25.64	RURAL
20	20346	OAXACA	SAN SEBASTIÁN NICANANDUTA	ALTO	MEDIO	MUNICIPIOS CON 40% Y MÁS DE POBLACIÓN INDÍGENA EN HOGARES.	[30%-4999]	BAJO	40.79	1.69	RURAL
20	20347	OAXACA	SAN SEBASTIÁN RÍO HONDO	MEDIO	ALTO	MUNICIPIOS CON MENOS DE 40% DE POBLACIÓN INDÍGENA EN HOGARES Y MENOS DE 5,000 INDÍGENAS EN HOGARES.	[30%-4999]	BAJO	39.43	20.04	RURAL
20	20348	OAXACA	SAN SEBASTIÁN TECOMAXTLAHUACA	ALTO	MEDIO	MUNICIPIOS CON 40% Y MÁS DE POBLACIÓN INDÍGENA EN HOGARES.	[30%-4999]	BAJO	23.53	35.35	RURAL
20	20349	OAXACA	SAN SEBASTIÁN TEITIPAC	ALTO	MEDIO	MUNICIPIOS CON 40% Y MÁS DE POBLACIÓN INDÍGENA EN HOGARES.	[30%-4999]	MEDIO	13.30	11.01	RURAL
20	20351	OAXACA	SAN SIMÓN ALMOLONGAS	ALTO	MEDIO	MUNICIPIOS CON MENOS DE 40% DE POBLACIÓN INDÍGENA EN HOGARES Y MENOS DE 5,000 INDÍGENAS EN HOGARES.	[30%-4999]	MEDIO	25.63	34.69	RURAL
20	20352	OAXACA	SAN SIMÓN ZAHUATLÁN	MUY ALTO	MUY ALTO	MUNICIPIOS CON 40% Y MÁS DE POBLACIÓN INDÍGENA EN HOGARES.	[30%-4999]	BAJO	84.33	58.62	RURAL
20	20353	OAXACA	SANTA ANA	ALTO	MEDIO	MUNICIPIOS CON MENOS DE 40% DE POBLACIÓN INDÍGENA EN HOGARES Y MENOS DE 5,000 INDÍGENAS EN HOGARES.	[30%-4999]	BAJO	30.80	0.00	RURAL
20	20354	OAXACA	SANTA ANA ATEIXTLAHUACA	MUY ALTO	MUY ALTO	MUNICIPIOS CON 40% Y MÁS DE POBLACIÓN INDÍGENA EN HOGARES.	[30%-4999]	SIN DATO	78.51	27.46	RURAL
20	20355	OAXACA	SANTA ANA CUAUHTÉMOC	ALTO	ALTO	MUNICIPIOS CON 40% Y MÁS DE POBLACIÓN INDÍGENA EN HOGARES.	[30%-4999]	MEDIO	37.38	28.63	RURAL
20	20356	OAXACA	SANTA ANA DEL VALLE	MEDIO	MEDIO	MUNICIPIOS CON 40% Y MÁS DE POBLACIÓN INDÍGENA EN HOGARES.	[30%-4999]	BAJO	23.64	0.00	RURAL
20	20357	OAXACA	SANTA ANA TAVELA	MEDIO	ALTO	MUNICIPIOS CON MENOS DE 40% DE POBLACIÓN INDÍGENA EN HOGARES Y MENOS DE 5,000 INDÍGENAS EN HOGARES.	[30%-4999]	SIN DATO	27.98	0.00	RURAL

φ



92



CLAVE ENTIDAD	CLAVE MUNICIPIO	NOMBRE ENTIDAD	NOMBRE MUNICIPIO	GRADO DE MARGINACIÓN 2020	GRADO DE REZAGO SOCIAL 2020	DESCRIPCIÓN DE LA TIPOLOGÍA INDÍGENA 2020	% DE POBLACIÓN QUE SE CONSIDERA AFROMEXICANA 2020	NIVEL DELICTIVO 2023-2024	% DE PERSONAS EN POBREZA EXTREMA	% DE POBLACIÓN CON GACP* BAJO O MUY BAJO	TIPOLOGÍA MUNICIPAL [CONEVAL]
20	20358	OAXACA	SANTA ANA TLAPACOYAN	ALTO	MEDIO	MUNICIPIOS CON MENOS DE 40% DE POBLACIÓN INDÍGENA EN HOGARES Y MENOS DE 5,000 INDÍGENAS EN HOGARES.	[30%-4999]	ALTO	20.12	0.00	RURAL
20	20359	OAXACA	SANTA ANA YARENI	ALTO	ALTO	MUNICIPIOS CON 40% Y MÁS DE POBLACIÓN INDÍGENA EN HOGARES.	[30%-4999]	SIN DATO	33.83	0.00	RURAL
20	20360	OAXACA	SANTA ANA ZEGACHE	ALTO	MEDIO	MUNICIPIOS CON 40% Y MÁS DE POBLACIÓN INDÍGENA EN HOGARES.	[30%-4999]	MEDIO	23.11	0.10	RURAL
20	20361	OAXACA	SANTA CATALINA QUIERÍ	ALTO	ALTO	MUNICIPIOS CON 40% Y MÁS DE POBLACIÓN INDÍGENA EN HOGARES.	Sin PAfro	MEDIO	38.13	0.00	RURAL
20	20364	OAXACA	SANTA CATARINA JUQUILA	ALTO	MEDIO	MUNICIPIOS CON 40% Y MÁS DE POBLACIÓN INDÍGENA EN HOGARES.	[30%-4999]	MEDIO	24.39	29.83	RURAL
20	20365	OAXACA	SANTA CATARINA LACHATAO	MEDIO	MEDIO	MUNICIPIOS CON 40% Y MÁS DE POBLACIÓN INDÍGENA EN HOGARES.	[30%-4999]	BAJO	9.18	82.72	RURAL
20	20366	OAXACA	SANTA CATARINA LOXICHA	ALTO	ALTO	MUNICIPIOS CON MENOS DE 40% DE POBLACIÓN INDÍGENA EN HOGARES Y MENOS DE 5,000 INDÍGENAS EN HOGARES.	[30%-4999]	BAJO	53.21	18.85	RURAL
20	20367	OAXACA	SANTA CATARINA MECHOACÁN	MUY ALTO	ALTO	MUNICIPIOS CON 40% Y MÁS DE POBLACIÓN INDÍGENA EN HOGARES.	[30%-4999]	BAJO	48.87	0.00	RURAL
20	20368	OAXACA	SANTA CATARINA MINAS	ALTO	MEDIO	MUNICIPIOS CON MENOS DE 40% DE POBLACIÓN INDÍGENA EN HOGARES Y MENOS DE 5,000 INDÍGENAS EN HOGARES.	[30%-4999]	MEDIO	16.27	0.00	RURAL
20	20371	OAXACA	SANTA CATARINA TICUÁ	ALTO	ALTO	MUNICIPIOS CON 40% Y MÁS DE POBLACIÓN INDÍGENA EN HOGARES.	[30%-4999]	SIN DATO	39.71	0.00	RURAL
20	20372	OAXACA	SANTA CATARINA YOSONOTÚ	MUY ALTO	MUY ALTO	MUNICIPIOS CON 40% Y MÁS DE POBLACIÓN INDÍGENA EN HOGARES.	[30%-4999]	SIN DATO	22.60	38.53	RURAL
20	20373	OAXACA	SANTA CATARINA ZAPOQUILA	ALTO	MEDIO	MUNICIPIOS CON MENOS DE 40% DE POBLACIÓN INDÍGENA EN HOGARES Y MENOS DE 5,000 INDÍGENAS EN HOGARES.	[30%-4999]	SIN DATO	44.64	28.78	RURAL
20	20374	OAXACA	SANTA CRUZ ACATEPEC	MUY ALTO	MUY ALTO	MUNICIPIOS CON 40% Y MÁS DE POBLACIÓN INDÍGENA EN HOGARES.	[30%-4999]	MEDIO	55.53	0.00	RURAL

Handwritten marks: a vertical line, a checkmark, and the letters 'B' and 'd'.



CLAVE ENTIDAD	CLAVE MUNICIPIO	NOMBRE ENTIDAD	NOMBRE MUNICIPIO	GRADO DE MARGINACIÓN 2020	GRADO DE REZAGO SOCIAL 2020	DESCRIPCIÓN DE LA TIPOLOGÍA INDÍGENA 2020	% DE POBLACIÓN QUE SE CONSIDERA AFROMEXICANA 2020	NIVEL DELICTIVO 2023-2024	% DE PERSONAS EN POBREZA EXTREMA	% DE POBLACIÓN CON GACP* BAJO O MUY BAJO	TIPOLOGÍA MUNICIPAL [CONEVAL]
20	20376	OAXACA	SANTA CRUZ DE BRAVO	ALTO	BAJO	MUNICIPIOS CON MENOS DE 40% DE POBLACIÓN INDÍGENA EN HOGARES Y MENOS DE 5,000 INDÍGENAS EN HOGARES.	[30%-4999]	MEDIO	14.62	0.00	RURAL
20	20377	OAXACA	SANTA CRUZ ITUNDUJIA	ALTO	ALTO	MUNICIPIOS CON MENOS DE 40% DE POBLACIÓN INDÍGENA EN HOGARES Y MENOS DE 5,000 INDÍGENAS EN HOGARES.	[30%-4999]	BAJO	37.30	83.48	RURAL
20	20378	OAXACA	SANTA CRUZ MIXTEPEC	ALTO	MEDIO	MUNICIPIOS CON MENOS DE 40% DE POBLACIÓN INDÍGENA EN HOGARES Y MENOS DE 5,000 INDÍGENAS EN HOGARES.	[30%-4999]	BAJO	34.79	0.54	RURAL
20	20379	OAXACA	SANTA CRUZ NUNDACO	ALTO	ALTO	MUNICIPIOS CON 40% Y MÁS DE POBLACIÓN INDÍGENA EN HOGARES.	[30%-4999]	BAJO	41.19	44.73	RURAL
20	20380	OAXACA	SANTA CRUZ PAPALUTLA	MEDIO	MEDIO	MUNICIPIOS CON 40% Y MÁS DE POBLACIÓN INDÍGENA EN HOGARES.	[30%-4999]	BAJO	11.38	0.00	RURAL
20	20382	OAXACA	SANTA CRUZ TACAHUA	ALTO	ALTO	MUNICIPIOS CON 40% Y MÁS DE POBLACIÓN INDÍGENA EN HOGARES.	[30%-4999]	BAJO	26.34	46.79	RURAL
20	20383	OAXACA	SANTA CRUZ TAYATA	MEDIO	MEDIO	MUNICIPIOS CON MENOS DE 40% DE POBLACIÓN INDÍGENA EN HOGARES Y MENOS DE 5,000 INDÍGENAS EN HOGARES.	[30%-4999]	SIN DATO	35.40	54.29	RURAL
20	20384	OAXACA	SANTA CRUZ XITLA	ALTO	ALTO	MUNICIPIOS CON 40% Y MÁS DE POBLACIÓN INDÍGENA EN HOGARES.	[30%-4999]	BAJO	42.10	16.48	RURAL
20	20385	OAXACA	SANTA CRUZ XOXOCOTLÁN	MUY BAJO	BAJO	MUNICIPIOS CON MENOS DE 40% DE POBLACIÓN INDÍGENA EN HOGARES Y MÁS DE 5,000 INDÍGENAS EN HOGARES DENTRO DE SU POBLACIÓN, O PRESENCIA DE PUEBLOS CON POCOS HABLANTES DE LENGUAS INDÍGENAS.	[30%-4999]	ALTO	14.13	1.12	INTERFASE
20	20386	OAXACA	SANTA CRUZ ZENZONTEPEC	MUY ALTO	MUY ALTO	MUNICIPIOS CON 40% Y MÁS DE POBLACIÓN INDÍGENA EN HOGARES.	[30%-4999]	BAJO	53.67	93.40	RURAL

φ



9  
L



CLAVE ENTIDAD	CLAVE MUNICIPIO	NOMBRE ENTIDAD	NOMBRE MUNICIPIO	GRADO DE MARGINACIÓN 2020	GRADO DE REZAGO SOCIAL 2020	DESCRIPCIÓN DE LA TIPOLOGÍA INDÍGENA 2020	% DE POBLACIÓN QUE SE CONSIDERA AFROMEXICANA 2020	NIVEL DELICTIVO 2023-2024	% DE PERSONAS EN POBREZA EXTREMA	% DE POBLACIÓN CON GACP* BAJO O MUY BAJO	TIPOLOGÍA MUNICIPAL (CONEVAL)
20	20388	OAXACA	SANTA INÉS DEL MONTE	ALTO	ALTO	MUNICIPIOS CON MENOS DE 40% DE POBLACIÓN INDÍGENA EN HOGARES Y MENOS DE 5,000 INDÍGENAS EN HOGARES.	[30%-4999]	MEDIO	51.63	46.00	RURAL
20	20389	OAXACA	SANTA INÉS YATZECHÉ	ALTO	ALTO	MUNICIPIOS CON 40% Y MÁS DE POBLACIÓN INDÍGENA EN HOGARES.	[30%-4999]	SIN DATO	17.42	0.00	RURAL
20	20391	OAXACA	SANTA LUCÍA MIAHUATLÁN	MUY ALTO	MUY ALTO	MUNICIPIOS CON 40% Y MÁS DE POBLACIÓN INDÍGENA EN HOGARES.	[30%-4999]	BAJO	72.94	44.56	RURAL
20	20392	OAXACA	SANTA LUCÍA MONTEVERDE	MUY ALTO	MUY ALTO	MUNICIPIOS CON 40% Y MÁS DE POBLACIÓN INDÍGENA EN HOGARES.	[30%-4999]	BAJO	52.72	77.27	RURAL
20	20393	OAXACA	SANTA LUCÍA OCOTLÁN	ALTO	ALTO	MUNICIPIOS CON 40% Y MÁS DE POBLACIÓN INDÍGENA EN HOGARES.	[30%-4999]	BAJO	34.44	1.65	RURAL
20	20394	OAXACA	SANTA MARÍA ALOTEPEC	ALTO	ALTO	MUNICIPIOS CON 40% Y MÁS DE POBLACIÓN INDÍGENA EN HOGARES.	[30%-4999]	BAJO	19.33	23.93	RURAL
20	20395	OAXACA	SANTA MARÍA APAZCO	MUY ALTO	MUY ALTO	MUNICIPIOS CON 40% Y MÁS DE POBLACIÓN INDÍGENA EN HOGARES.	[30%-4999]	BAJO	48.71	39.53	RURAL
20	20396	OAXACA	SANTA MARÍA LA ASUNCIÓN	MUY ALTO	MUY ALTO	MUNICIPIOS CON 40% Y MÁS DE POBLACIÓN INDÍGENA EN HOGARES.	[30%-4999]	BAJO	62.51	14.30	RURAL
20	20397	OAXACA	HEROICA CIUDAD DE TLAXIACO	MEDIO	BAJO	MUNICIPIOS CON 40% Y MÁS DE POBLACIÓN INDÍGENA EN HOGARES.	[30%-4999]	ALTO	16.14	13.41	INTERFASE
20	20398	OAXACA	AYOQUEZCO DE ALDAMA	ALTO	MEDIO	MUNICIPIOS CON MENOS DE 40% DE POBLACIÓN INDÍGENA EN HOGARES Y MENOS DE 5,000 INDÍGENAS EN HOGARES.	[30%-4999]	BAJO	20.48	0.72	RURAL
20	20399	OAXACA	SANTA MARÍA ATZOMPA	BAJO	BAJO	MUNICIPIOS CON MENOS DE 40% DE POBLACIÓN INDÍGENA EN HOGARES Y MÁS DE 5,000 INDÍGENAS EN HOGARES DENTRO DE SU POBLACIÓN, O PRESENCIA DE PUEBLOS CON POCOS HABLANTES DE LENGUAS INDÍGENAS.	[30%-4999]	ALTO	12.78	1.22	INTERFASE
20	20401	OAXACA	SANTA MARÍA COLOTEPEC	MEDIO	BAJO	MUNICIPIOS CON MENOS DE 40% DE POBLACIÓN INDÍGENA EN HOGARES Y MENOS DE 5,000 INDÍGENAS EN HOGARES.	[30%-4999]	ALTO	7.79	18.57	INTERFASE

*[Handwritten signatures and initials]*



CLAVE ENTIDAD	CLAVE MUNICIPIO	NOMBRE ENTIDAD	NOMBRE MUNICIPIO	GRADO DE MARGINACIÓN 2020	GRADO DE REZAGO SOCIAL 2020	DESCRIPCIÓN DE LA TIPOLOGÍA INDÍGENA 2020	% DE POBLACIÓN QUE SE CONSIDERA AFROMEXICANA 2020	NIVEL DELICTIVO 2023-2024	% DE PERSONAS EN POBREZA EXTREMA	% DE POBLACIÓN CON GACP* BAJO O MUY BAJO	TIPOLOGÍA MUNICIPAL [CONEVAL]
20	20402	OAXACA	SANTA MARÍA CORTUO	ALTO	MEDIO	MUNICIPIOS CON MENOS DE 40% DE POBLACIÓN INDÍGENA EN HOGARES Y MENOS DE 5,000 INDÍGENAS EN HOGARES.	[70%+]	ALTO	30.36	0.00	RURAL
20	20403	OAXACA	SANTA MARÍA COYOTEPEC	BAJO	BAJO	MUNICIPIOS CON MENOS DE 40% DE POBLACIÓN INDÍGENA EN HOGARES Y MENOS DE 5,000 INDÍGENAS EN HOGARES.	[30%-4999]	ALTO	9.20	1.41	INTERFASE
20	20406	OAXACA	SANTA MARÍA CHILCHOTLA	MUY ALTO	MUY ALTO	MUNICIPIOS CON 40% Y MÁS DE POBLACIÓN INDÍGENA EN HOGARES.	[30%-4999]	BAJO	61.97	82.48	RURAL
20	20407	OAXACA	SANTA MARÍA CHIMALAPA	ALTO	ALTO	MUNICIPIOS CON 40% Y MÁS DE POBLACIÓN INDÍGENA EN HOGARES.	[30%-4999]	BAJO	32.30	52.86	RURAL
20	20409	OAXACA	SANTA MARÍA DEL TULE	MUY BAJO	MUY BAJO	MUNICIPIOS CON MENOS DE 40% DE POBLACIÓN INDÍGENA EN HOGARES Y MENOS DE 5,000 INDÍGENAS EN HOGARES.	[30%-4999]	ALTO	3.19	0.00	INTERFASE
20	20410	OAXACA	SANTA MARÍA ECATEPEC	MEDIO	MEDIO	MUNICIPIOS CON 40% Y MÁS DE POBLACIÓN INDÍGENA EN HOGARES.	[30%-4999]	BAJO	18.09	77.15	RURAL
20	20412	OAXACA	SANTA MARÍA GUIENAGATI	ALTO	MEDIO	MUNICIPIOS CON 40% Y MÁS DE POBLACIÓN INDÍGENA EN HOGARES.	[30%-4999]	BAJO	33.43	27.06	RURAL
20	20413	OAXACA	SANTA MARÍA HUATULCO	BAJO	BAJO	MUNICIPIOS CON MENOS DE 40% DE POBLACIÓN INDÍGENA EN HOGARES Y MÁS DE 5,000 INDÍGENAS EN HOGARES DENTRO DE SU POBLACIÓN, O PRESENCIA DE PUEBLOS CON POCOS HABLANTES DE LENGUAS INDÍGENAS.	[30%-4999]	ALTO	9.84	6.61	INTERFASE
20	20414	OAXACA	SANTA MARÍA HUAZOLOTTILÁN	MEDIO	MEDIO	MUNICIPIOS CON 40% Y MÁS DE POBLACIÓN INDÍGENA EN HOGARES.	[30%-70%]	BAJO	17.77	2.67	INTERFASE
20	20416	OAXACA	SANTA MARÍA IXCATLÁN	ALTO	MEDIO	MUNICIPIOS CON MENOS DE 40% DE POBLACIÓN INDÍGENA EN HOGARES Y MENOS DE 5,000 INDÍGENAS EN HOGARES.	Sin PAfro	SIN DATO	62.83	2.82	RURAL
20	20417	OAXACA	SANTA MARÍA JACATEPEC	ALTO	MEDIO	MUNICIPIOS CON 40% Y MÁS DE POBLACIÓN INDÍGENA EN HOGARES.	[30%-4999]	BAJO	29.04	39.03	RURAL

CB



9 L



CLAVE ENTIDAD	CLAVE MUNICIPIO	NOMBRE ENTIDAD	NOMBRE MUNICIPIO	GRADO DE MARGINACIÓN 2020	GRADO DE REZAGO SOCIAL 2020	DESCRIPCIÓN DE LA TIPOLOGÍA INDÍGENA 2020	% DE POBLACIÓN QUE SE CONSIDERA AFROMEXICANA 2020	NIVEL DELICTIVO 2023-2024	% DE PERSONAS EN POBREZA EXTREMA	% DE POBLACIÓN CON GACP* BAJO O MUY BAJO	TIPOLOGÍA MUNICIPAL (CONEVAL)
20	20419	OAXACA	SANTA MARÍA JALTIANGUIS	BAJO	BAJO	MUNICIPIOS CON 40% Y MÁS DE POBLACIÓN INDÍGENA EN HOGARES.	[30%-4999]	BAJO	9.17	0.00	RURAL
20	20420	OAXACA	SANTA MARÍA LACHIXIÓ	ALTO	ALTO	MUNICIPIOS CON 40% Y MÁS DE POBLACIÓN INDÍGENA EN HOGARES.	[30%-4999]	BAJO	36.11	25.67	RURAL
20	20421	OAXACA	SANTA MARÍA MIXTEQUILLA	BAJO	BAJO	MUNICIPIOS CON MENOS DE 40% DE POBLACIÓN INDÍGENA EN HOGARES Y MENOS DE 5,000 INDÍGENAS EN HOGARES.	[30%-4999]	ALTO	7.85	0.23	INTERFASE
20	20422	OAXACA	SANTA MARÍA NATIVITAS	MEDIO	MEDIO	MUNICIPIOS CON 40% Y MÁS DE POBLACIÓN INDÍGENA EN HOGARES.	[30%-4999]	BAJO	27.85	28.69	RURAL
20	20423	OAXACA	SANTA MARÍA NDUAYACO	ALTO	MEDIO	MUNICIPIOS CON MENOS DE 40% DE POBLACIÓN INDÍGENA EN HOGARES Y MENOS DE 5,000 INDÍGENAS EN HOGARES.	Sin Pafro	BAJO	34.80	87.86	RURAL
20	20424	OAXACA	SANTA MARÍA OZOLOTEPEC	ALTO	ALTO	MUNICIPIOS CON MENOS DE 40% DE POBLACIÓN INDÍGENA EN HOGARES Y MENOS DE 5,000 INDÍGENAS EN HOGARES.	[30%-4999]	BAJO	52.20	72.05	RURAL
20	20425	OAXACA	SANTA MARÍA PÁPALO	ALTO	ALTO	MUNICIPIOS CON 40% Y MÁS DE POBLACIÓN INDÍGENA EN HOGARES.	[30%-4999]	BAJO	39.71	30.56	RURAL
20	20426	OAXACA	SANTA MARÍA PEÑALES	MUY ALTO	MUY ALTO	MUNICIPIOS CON 40% Y MÁS DE POBLACIÓN INDÍGENA EN HOGARES.	[30%-4999]	BAJO	63.19	84.02	RURAL
20	20427	OAXACA	SANTA MARÍA PETAPA	MEDIO	BAJO	MUNICIPIOS CON 40% Y MÁS DE POBLACIÓN INDÍGENA EN HOGARES.	[30%-4999]	MEDIO	18.14	6.73	INTERFASE
20	20428	OAXACA	SANTA MARÍA QUIEGOLANI	ALTO	MEDIO	MUNICIPIOS CON 40% Y MÁS DE POBLACIÓN INDÍGENA EN HOGARES.	[30%-4999]	BAJO	42.31	55.13	RURAL
20	20429	OAXACA	SANTA MARÍA SOLA	ALTO	ALTO	MUNICIPIOS CON MENOS DE 40% DE POBLACIÓN INDÍGENA EN HOGARES Y MENOS DE 5,000 INDÍGENAS EN HOGARES.	Sin Pafro	BAJO	44.51	3.23	RURAL
20	20432	OAXACA	SANTA MARÍA TEMAXCALAPA	BAJO	BAJO	MUNICIPIOS CON 40% Y MÁS DE POBLACIÓN INDÍGENA EN HOGARES.	[30%-4999]	SIN DATO	11.68	100.00	INTERFASE
20	20433	OAXACA	SANTA MARÍA TEMAXCALTEPEC	MUY ALTO	MUY ALTO	MUNICIPIOS CON 40% Y MÁS DE POBLACIÓN INDÍGENA EN HOGARES.	[30%-70%]	BAJO	47.57	45.58	RURAL

*Handwritten signatures and initials:*  
A large blue signature on the right side of the page.  
A blue circle with a cross inside, located below the signature.  
A blue number '9' located at the bottom right of the page.



CLAVE ENTIDAD	CLAVE MUNICIPIO	NOMBRE ENTIDAD	NOMBRE MUNICIPIO	GRADO DE MARGINACIÓN 2020	GRADO DE REZAGO SOCIAL 2020	DESCRIPCIÓN DE LA TIPOLOGÍA INDÍGENA 2020	% DE POBLACIÓN QUE SE CONSIDERA AFROMEXICANA 2020	NIVEL DELICTIVO 2023-2024	% DE PERSONAS EN POBREZA EXTREMA	% DE POBLACIÓN CON GACP* BAJO O MUY BAJO	TIPOLOGÍA MUNICIPAL (CONEVAL)
20	20434	OAXACA	SANTA MARÍA TEOPOXCO	ALTO	ALTO	MUNICIPIOS CON 40% Y MÁS DE POBLACIÓN INDÍGENA EN HOGARES.	[30%-4999]	BAJO	35.18	72.65	RURAL
20	20435	OAXACA	SANTA MARÍA TEPANTLALI	MUY ALTO	MUY ALTO	MUNICIPIOS CON 40% Y MÁS DE POBLACIÓN INDÍGENA EN HOGARES.	[30%-4999]	BAJO	33.22	54.78	RURAL
20	20436	OAXACA	SANTA MARÍA TEXCATILÁN	MUY ALTO	MUY ALTO	MUNICIPIOS CON 40% Y MÁS DE POBLACIÓN INDÍGENA EN HOGARES.	[30%-4999]	BAJO	30.58	1.56	RURAL
20	20437	OAXACA	SANTA MARÍA TLAHUITOLTEPEC	ALTO	MUY ALTO	MUNICIPIOS CON 40% Y MÁS DE POBLACIÓN INDÍGENA EN HOGARES.	[30%-4999]	BAJO	43.33	57.56	RURAL
20	20438	OAXACA	SANTA MARÍA TLALIXTAC	ALTO	ALTO	MUNICIPIOS CON 40% Y MÁS DE POBLACIÓN INDÍGENA EN HOGARES.	[30%-4999]	BAJO	38.20	100.00	RURAL
20	20439	OAXACA	SANTA MARÍA TONAMECA	ALTO	ALTO	MUNICIPIOS CON 40% Y MÁS DE POBLACIÓN INDÍGENA EN HOGARES.	[30%-4999]	MEDIO	19.72	25.35	RURAL
20	20440	OAXACA	SANTA MARÍA TOTOLAPILLA	ALTO	MEDIO	MUNICIPIOS CON 40% Y MÁS DE POBLACIÓN INDÍGENA EN HOGARES.	[30%-4999]	MEDIO	10.19	0.00	RURAL
20	20441	OAXACA	SANTA MARÍA XADANI	MEDIO	MEDIO	MUNICIPIOS CON 40% Y MÁS DE POBLACIÓN INDÍGENA EN HOGARES.	[30%-4999]	BAJO	31.51	0.13	INTERFASE
20	20442	OAXACA	SANTA MARÍA YALINA	MEDIO	BAJO	MUNICIPIOS CON 40% Y MÁS DE POBLACIÓN INDÍGENA EN HOGARES.	[30%-4999]	SIN DATO	4.80	0.00	RURAL
20	20443	OAXACA	SANTA MARÍA YAVESÍA	BAJO	BAJO	MUNICIPIOS CON 40% Y MÁS DE POBLACIÓN INDÍGENA EN HOGARES.	Sin Pafro	SIN DATO	6.22	0.00	RURAL
20	20444	OAXACA	SANTA MARÍA YOLOTEPEC	MEDIO	MEDIO	MUNICIPIOS CON 40% Y MÁS DE POBLACIÓN INDÍGENA EN HOGARES.	[30%-4999]	BAJO	46.08	36.38	RURAL
20	20445	OAXACA	SANTA MARÍA YOSOYÚA	MEDIO	ALTO	MUNICIPIOS CON 40% Y MÁS DE POBLACIÓN INDÍGENA EN HOGARES.	[30%-4999]	SIN DATO	20.96	82.64	RURAL
20	20446	OAXACA	SANTA MARÍA YUCUHITI	ALTO	ALTO	MUNICIPIOS CON 40% Y MÁS DE POBLACIÓN INDÍGENA EN HOGARES.	[30%-4999]	BAJO	38.64	73.22	RURAL
20	20447	OAXACA	SANTA MARÍA ZACATEPEC	ALTO	MEDIO	MUNICIPIOS CON MENOS DE 40% DE POBLACIÓN INDÍGENA EN HOGARES Y MÁS DE 5,000 INDÍGENAS EN HOGARES DENTRO DE SU POBLACIÓN, O PRESENCIA DE PUEBLOS CON POCOS HABLANTES DE LENGUAS INDÍGENAS.	[30%-4999]	BAJO	36.91	22.16	RURAL

*Handwritten mark*



*Handwritten signature*





CLAVE ENTIDAD	CLAVE MUNICIPIO	NOMBRE ENTIDAD	NOMBRE MUNICIPIO	GRADO DE MARGINACIÓN 2020	GRADO DE REZAGO SOCIAL 2020	DESCRIPCIÓN DE LA TIPOLOGÍA INDÍGENA 2020	% DE POBLACIÓN QUE SE CONSIDERA AFROMEXICANA 2020	NIVEL DELICTIVO 2023-2024	% DE PERSONAS EN POBREZA EXTREMA	% DE POBLACIÓN CON GACP* BAJO O MUY BAJO	TIPOLOGÍA MUNICIPAL [CONEVAL]
20	20448	OAXACA	SANTA MARÍA ZANIZA	MUY ALTO	MUY ALTO	MUNICIPIOS CON 40% Y MÁS DE POBLACIÓN INDÍGENA EN HOGARES.	[30%-4999]	BAJO	67.70	100.00	RURAL
20	20449	OAXACA	SANTA MARÍA ZOQUITLÁN	ALTO	MEDIO	MUNICIPIOS CON MENOS DE 40% DE POBLACIÓN INDÍGENA EN HOGARES Y MENOS DE 5,000 INDÍGENAS EN HOGARES.	Sin PAfro	BAJO	23.39	44.81	RURAL
20	20450	OAXACA	SANTIAGO AMOLTEPEC	MUY ALTO	MUY ALTO	MUNICIPIOS CON 40% Y MÁS DE POBLACIÓN INDÍGENA EN HOGARES.	[30%-4999]	BAJO	84.45	100.00	RURAL
20	20451	OAXACA	SANTIAGO APOALA	MUY ALTO	MUY ALTO	MUNICIPIOS CON 40% Y MÁS DE POBLACIÓN INDÍGENA EN HOGARES.	[30%-4999]	BAJO	39.12	73.50	RURAL
20	20452	OAXACA	SANTIAGO APÓSTOL	MUY ALTO	ALTO	MUNICIPIOS CON 40% Y MÁS DE POBLACIÓN INDÍGENA EN HOGARES.	[30%-4999]	MEDIO	49.61	0.00	RURAL
20	20453	OAXACA	SANTIAGO ASTATA	ALTO	MEDIO	MUNICIPIOS CON MENOS DE 40% DE POBLACIÓN INDÍGENA EN HOGARES Y MENOS DE 5,000 INDÍGENAS EN HOGARES.	[30%-4999]	MEDIO	12.48	0.05	RURAL
20	20454	OAXACA	SANTIAGO ATITLÁN	ALTO	ALTO	MUNICIPIOS CON 40% Y MÁS DE POBLACIÓN INDÍGENA EN HOGARES.	[30%-4999]	BAJO	47.08	57.11	RURAL
20	20455	OAXACA	SANTIAGO AYUQUILILLA	ALTO	MEDIO	MUNICIPIOS CON MENOS DE 40% DE POBLACIÓN INDÍGENA EN HOGARES Y MENOS DE 5,000 INDÍGENAS EN HOGARES.	[30%-4999]	BAJO	37.97	27.93	RURAL
20	20456	OAXACA	SANTIAGO CACALOXTEPEC	ALTO	BAJO	MUNICIPIOS CON 40% Y MÁS DE POBLACIÓN INDÍGENA EN HOGARES.	[30%-4999]	BAJO	16.83	0.00	INTERFASE
20	20457	OAXACA	SANTIAGO CAMOTLÁN	ALTO	ALTO	MUNICIPIOS CON 40% Y MÁS DE POBLACIÓN INDÍGENA EN HOGARES.	[30%-4999]	BAJO	46.71	100.00	RURAL
20	20458	OAXACA	SANTIAGO COMALTEPEC	MEDIO	BAJO	MUNICIPIOS CON 40% Y MÁS DE POBLACIÓN INDÍGENA EN HOGARES.	[30%-4999]	BAJO	8.74	0.00	RURAL
20	20459	OAXACA	VILLA DE SANTIAGO CHAZUMBA	MEDIO	BAJO	MUNICIPIOS CON MENOS DE 40% DE POBLACIÓN INDÍGENA EN HOGARES Y MENOS DE 5,000 INDÍGENAS EN HOGARES.	[30%-4999]	ALTO	14.99	23.97	INTERFASE
20	20460	OAXACA	SANTIAGO CHOÁPAM	ALTO	ALTO	MUNICIPIOS CON 40% Y MÁS DE POBLACIÓN INDÍGENA EN HOGARES.	[30%-4999]	BAJO	58.76	45.63	RURAL



CLAVE ENTIDAD	CLAVE MUNICIPIO	NOMBRE ENTIDAD	NOMBRE MUNICIPIO	GRADO DE MARGINACIÓN 2020	GRADO DE REZAGO SOCIAL 2020	DESCRIPCIÓN DE LA TIPOLOGÍA INDÍGENA 2020	% DE POBLACIÓN QUE SE CONSIDERA AFROMEXICANA 2020	NIVEL DELICTIVO 2023-2024	% DE PERSONAS EN POBREZA EXTREMA	% DE POBLACIÓN CON GACP* BAJO O MUY BAJO	TIPOLOGÍA MUNICIPAL [CONEVAL]
20	20461	OAXACA	SANTIAGO DEL RÍO	ALTO	MEDIO	MUNICIPIOS CON MENOS DE 40% DE POBLACIÓN INDÍGENA EN HOGARES Y MENOS DE 5,000 INDÍGENAS EN HOGARES.	[30%-4999]	SIN DATO	34.58	39.28	RURAL
20	20463	OAXACA	SANTIAGO HUAUCULLA	MEDIO	MEDIO	MUNICIPIOS CON MENOS DE 40% DE POBLACIÓN INDÍGENA EN HOGARES Y MENOS DE 5,000 INDÍGENAS EN HOGARES.	[30%-4999]	BAJO	22.41	66.86	RURAL
20	20465	OAXACA	SANTIAGO IXCUINTEPEC	ALTO	ALTO	MUNICIPIOS CON 40% Y MÁS DE POBLACIÓN INDÍGENA EN HOGARES.	[30%-4999]	MEDIO	28.43	10.21	RURAL
20	20466	OAXACA	SANTIAGO IXTAYUTLA	MUY ALTO	MUY ALTO	MUNICIPIOS CON 40% Y MÁS DE POBLACIÓN INDÍGENA EN HOGARES.	[30%-4999]	BAJO	72.55	58.23	RURAL
20	20468	OAXACA	SANTIAGO JOCOTEPEC	ALTO	ALTO	MUNICIPIOS CON 40% Y MÁS DE POBLACIÓN INDÍGENA EN HOGARES.	[30%-4999]	BAJO	51.60	76.93	RURAL
20	20469	OAXACA	SANTIAGO JUXTLAHUACA	ALTO	ALTO	MUNICIPIOS CON 40% Y MÁS DE POBLACIÓN INDÍGENA EN HOGARES.	[30%-4999]	BAJO	42.62	36.69	RURAL
20	20470	OAXACA	SANTIAGO LACHIGUIRI	ALTO	ALTO	MUNICIPIOS CON 40% Y MÁS DE POBLACIÓN INDÍGENA EN HOGARES.	[30%-4999]	BAJO	19.38	59.24	RURAL
20	20471	OAXACA	SANTIAGO LALOPE	MEDIO	MEDIO	MUNICIPIOS CON 40% Y MÁS DE POBLACIÓN INDÍGENA EN HOGARES.	Sin PAFro	SIN DATO	14.36	2.09	RURAL
20	20472	OAXACA	SANTIAGO LAOLLAGA	BAJO	BAJO	MUNICIPIOS CON MENOS DE 40% DE POBLACIÓN INDÍGENA EN HOGARES Y MENOS DE 5,000 INDÍGENAS EN HOGARES.	[30%-4999]	ALTO	9.53	0.03	INTERFASE
20	20473	OAXACA	SANTIAGO LAXOPE	BAJO	MEDIO	MUNICIPIOS CON 40% Y MÁS DE POBLACIÓN INDÍGENA EN HOGARES.	Sin PAFro	SIN DATO	11.55	16.42	RURAL
20	20474	OAXACA	SANTIAGO LLANO GRANDE	ALTO	MEDIO	MUNICIPIOS CON MENOS DE 40% DE POBLACIÓN INDÍGENA EN HOGARES Y MENOS DE 5,000 INDÍGENAS EN HOGARES.	[70%+]	BAJO	16.31	17.70	RURAL
20	20475	OAXACA	SANTIAGO MATATLÁN	ALTO	MEDIO	MUNICIPIOS CON 40% Y MÁS DE POBLACIÓN INDÍGENA EN HOGARES.	[30%-4999]	MEDIO	30.48	7.72	RURAL

CP

92





CLAVE ENTIDAD	CLAVE MUNICIPIO	NOMBRE ENTIDAD	NOMBRE MUNICIPIO	GRADO DE MARGINACIÓN 2020	GRADO DE REZAGO SOCIAL 2020	DESCRIPCIÓN DE LA TIPOLOGÍA INDÍGENA 2020	% DE POBLACIÓN QUE SE CONSIDERA AFROMEXICANA 2020	NIVEL DELICTIVO 2023-2024	% DE PERSONAS EN POBREZA EXTREMA	% DE POBLACIÓN CON GACP* BAJO O MUY BAJO	TIPOLOGÍA MUNICIPAL [CONEVAL]
20	20477	OAXACA	SANTIAGO MINAS	ALTO	MEDIO	MUNICIPIOS CON MENOS DE 40% DE POBLACIÓN INDÍGENA EN HOGARES Y MENOS DE 5,000 INDÍGENAS EN HOGARES.	[30%-4999]	BAJO	22.04	65.56	RURAL
20	20480	OAXACA	SANTIAGO NUNDICHE	MUY ALTO	MUY ALTO	MUNICIPIOS CON 40% Y MÁS DE POBLACIÓN INDÍGENA EN HOGARES.	[30%-4999]	BAJO	55.89	49.81	RURAL
20	20481	OAXACA	SANTIAGO NUYOÓ	ALTO	ALTO	MUNICIPIOS CON 40% Y MÁS DE POBLACIÓN INDÍGENA EN HOGARES.	[30%-4999]	SIN DATO	26.56	81.14	RURAL
20	20482	OAXACA	SANTIAGO PINOTEPA NACIONAL	ALTO	MEDIO	MUNICIPIOS CON MENOS DE 40% DE POBLACIÓN INDÍGENA EN HOGARES Y MÁS DE 5,000 INDÍGENAS EN HOGARES DENTRO DE SU POBLACIÓN, O PRESENCIA DE PUEBLOS CON POCOS HABLANTES DE LENGUAS INDÍGENAS.	[30%-70%]	ALTO	17.87	3.58	INTERFASE
20	20483	OAXACA	SANTIAGO SUCHILQUITONGO	BAJO	BAJO	MUNICIPIOS CON MENOS DE 40% DE POBLACIÓN INDÍGENA EN HOGARES Y MENOS DE 5,000 INDÍGENAS EN HOGARES.	[30%-4999]	ALTO	30.73	0.00	INTERFASE
20	20484	OAXACA	SANTIAGO TAMAZOLA	ALTO	BAJO	MUNICIPIOS CON MENOS DE 40% DE POBLACIÓN INDÍGENA EN HOGARES Y MENOS DE 5,000 INDÍGENAS EN HOGARES.	[30%-4999]	BAJO	21.42	20.75	RURAL
20	20485	OAXACA	SANTIAGO TAPEXTLA	MUY ALTO	ALTO	MUNICIPIOS CON MENOS DE 40% DE POBLACIÓN INDÍGENA EN HOGARES Y MENOS DE 5,000 INDÍGENAS EN HOGARES.	[70%+]	MEDIO	42.40	46.08	RURAL
20	20489	OAXACA	SANTIAGO TETEPEC	ALTO	MEDIO	MUNICIPIOS CON MENOS DE 40% DE POBLACIÓN INDÍGENA EN HOGARES Y MENOS DE 5,000 INDÍGENAS EN HOGARES.	[30%-4999]	BAJO	32.69	67.45	RURAL
20	20490	OAXACA	SANTIAGO TEXCALCINGO	ALTO	ALTO	MUNICIPIOS CON 40% Y MÁS DE POBLACIÓN INDÍGENA EN HOGARES.	Sin PAtro	BAJO	44.99	74.85	RURAL
20	20491	OAXACA	SANTIAGO TEXTITLÁN	ALTO	ALTO	MUNICIPIOS CON 40% Y MÁS DE POBLACIÓN INDÍGENA EN HOGARES.	[30%-4999]	BAJO	46.45	100.00	RURAL

*Handwritten signatures and initials in blue ink.*



CLAVE ENTIDAD	CLAVE MUNICIPIO	NOMBRE ENTIDAD	NOMBRE MUNICIPIO	GRADO DE MARGINACIÓN 2020	GRADO DE REZAGO SOCIAL 2020	DESCRIPCIÓN DE LA TIPOLOGÍA INDÍGENA 2020	% DE POBLACIÓN QUE SE CONSIDERA AFROMEXICANA 2020	NIVEL DELICTIVO 2023-2024	% DE PERSONAS EN POBREZA EXTREMA	% DE POBLACIÓN CON GACP* BAJO O MUY BAJO	TIPOLOGÍA MUNICIPAL (CONEVAL)
20	20492	OAXACA	SANTIAGO TILANTONGO	ALTO	ALTO	MUNICIPIOS CON 40% Y MÁS DE POBLACIÓN INDÍGENA EN HOGARES.	[30%-4999]	SIN DATO	41.67	57.74	RURAL
20	20494	OAXACA	SANTIAGO TLAZOYALTEPEC	MUY ALTO	MUY ALTO	MUNICIPIOS CON 40% Y MÁS DE POBLACIÓN INDÍGENA EN HOGARES.	[30%-4999]	BAJO	58.83	87.68	RURAL
20	20495	OAXACA	SANTIAGO XANICA	MUY ALTO	MUY ALTO	MUNICIPIOS CON 40% Y MÁS DE POBLACIÓN INDÍGENA EN HOGARES.	[30%-4999]	SIN DATO	52.25	72.53	RURAL
20	20497	OAXACA	SANTIAGO YAITEPEC	MUY ALTO	MUY ALTO	MUNICIPIOS CON 40% Y MÁS DE POBLACIÓN INDÍGENA EN HOGARES.	[30%-4999]	MEDIO	66.27	0.00	RURAL
20	20498	OAXACA	SANTIAGO YAVEO	MUY ALTO	ALTO	MUNICIPIOS CON 40% Y MÁS DE POBLACIÓN INDÍGENA EN HOGARES.	[30%-4999]	BAJO	29.33	53.22	RURAL
20	20500	OAXACA	SANTIAGO YOSONDÚA	ALTO	ALTO	MUNICIPIOS CON 40% Y MÁS DE POBLACIÓN INDÍGENA EN HOGARES.	[30%-4999]	BAJO	26.37	60.34	RURAL
20	20501	OAXACA	SANTIAGO YUCUYACHI	ALTO	MEDIO	MUNICIPIOS CON MENOS DE 40% DE POBLACIÓN INDÍGENA EN HOGARES Y MENOS DE 5,000 INDÍGENAS EN HOGARES.	Sin Pafro	BAJO	15.08	0.30	RURAL
20	20502	OAXACA	SANTIAGO ZACATEPEC	MUY ALTO	MUY ALTO	MUNICIPIOS CON 40% Y MÁS DE POBLACIÓN INDÍGENA EN HOGARES.	[30%-4999]	BAJO	59.64	32.13	RURAL
20	20503	OAXACA	SANTIAGO ZOOCHILA	BAJO	BAJO	MUNICIPIOS CON 40% Y MÁS DE POBLACIÓN INDÍGENA EN HOGARES.	Sin Pafro	SIN DATO	12.40	0.00	RURAL
20	20504	OAXACA	NUEVO ZOQUIÁPAM	MEDIO	BAJO	MUNICIPIOS CON 40% Y MÁS DE POBLACIÓN INDÍGENA EN HOGARES.	[30%-4999]	BAJO	19.45	22.01	RURAL
20	20506	OAXACA	SANTO DOMINGO ALBARRADAS	MEDIO	MEDIO	MUNICIPIOS CON 40% Y MÁS DE POBLACIÓN INDÍGENA EN HOGARES.	[30%-4999]	SIN DATO	30.63	0.38	RURAL
20	20507	OAXACA	SANTO DOMINGO ARMENTA	ALTO	MEDIO	MUNICIPIOS CON MENOS DE 40% DE POBLACIÓN INDÍGENA EN HOGARES Y MENOS DE 5,000 INDÍGENAS EN HOGARES.	[70%+]	BAJO	35.63	19.14	RURAL
20	20508	OAXACA	SANTO DOMINGO CHIHUITÁN	BAJO	BAJO	MUNICIPIOS CON MENOS DE 40% DE POBLACIÓN INDÍGENA EN HOGARES Y MENOS DE 5,000 INDÍGENAS EN HOGARES.	[30%-4999]	ALTO	4.50	1.24	INTERFASE
20	20509	OAXACA	SANTO DOMINGO DE MORELOS	MUY ALTO	MUY ALTO	MUNICIPIOS CON 40% Y MÁS DE POBLACIÓN INDÍGENA EN HOGARES.	[30%-4999]	BAJO	48.21	56.45	RURAL

98



98



CLAVE ENTIDAD	CLAVE MUNICIPIO	NOMBRE ENTIDAD	NOMBRE MUNICIPIO	GRADO DE MARGINACIÓN 2020	GRADO DE REZAGO SOCIAL 2020	DESCRIPCIÓN DE LA TIPOLOGÍA INDÍGENA 2020	% DE POBLACIÓN QUE SE CONSIDERA AFROMEXICANA 2020	NIVEL DELICTIVO 2023-2024	% DE PERSONAS EN POBREZA EXTREMA	% DE POBLACIÓN CON GACP* BAJO O MUY BAJO	TIPOLOGÍA MUNICIPAL [CONEVAL]
20	20510	OAXACA	SANTO DOMINGO IXCATLÁN	ALTO	ALTO	MUNICIPIOS CON MENOS DE 40% DE POBLACIÓN INDÍGENA EN HOGARES Y MENOS DE 5,000 INDÍGENAS EN HOGARES.	Sin PAfro	SIN DATO	25.90	30.92	RURAL
20	20511	OAXACA	SANTO DOMINGO NUXÁÁ	MUY ALTO	MUY ALTO	MUNICIPIOS CON 40% Y MÁS DE POBLACIÓN INDÍGENA EN HOGARES.	[30%-4999]	BAJO	48.12	92.05	RURAL
20	20512	OAXACA	SANTO DOMINGO OZOLOTEPEC	ALTO	ALTO	MUNICIPIOS CON 40% Y MÁS DE POBLACIÓN INDÍGENA EN HOGARES.	[30%-4999]	BAJO	40.17	1.27	RURAL
20	20513	OAXACA	SANTO DOMINGO PETAPA	MEDIO	MEDIO	MUNICIPIOS CON 40% Y MÁS DE POBLACIÓN INDÍGENA EN HOGARES.	[30%-4999]	BAJO	21.34	30.30	RURAL
20	20514	OAXACA	SANTO DOMINGO ROAYAGA	MUY ALTO	MUY ALTO	MUNICIPIOS CON 40% Y MÁS DE POBLACIÓN INDÍGENA EN HOGARES.	[30%-4999]	SIN DATO	60.98	100.00	RURAL
20	20515	OAXACA	SANTO DOMINGO TEHUANTEPEC	BAJO	BAJO	MUNICIPIOS CON MENOS DE 40% DE POBLACIÓN INDÍGENA EN HOGARES Y MÁS DE 5,000 INDÍGENAS EN HOGARES DENTRO DE SU POBLACIÓN, O PRESENCIA DE PUEBLOS CON POCOS HABLANTES DE LENGUAS INDÍGENAS.	[30%-4999]	ALTO	14.05	6.37	INTERFASE
20	20516	OAXACA	SANTO DOMINGO TEOJOMULCO	ALTO	MEDIO	MUNICIPIOS CON MENOS DE 40% DE POBLACIÓN INDÍGENA EN HOGARES Y MENOS DE 5,000 INDÍGENAS EN HOGARES.	[30%-4999]	BAJO	25.56	12.89	RURAL
20	20517	OAXACA	SANTO DOMINGO TEPUXTEPEC	MUY ALTO	MUY ALTO	MUNICIPIOS CON 40% Y MÁS DE POBLACIÓN INDÍGENA EN HOGARES.	[30%-4999]	BAJO	43.58	48.02	RURAL
20	20521	OAXACA	SANTO DOMINGO TONALTEPEC	MEDIO	MEDIO	MUNICIPIOS CON MENOS DE 40% DE POBLACIÓN INDÍGENA EN HOGARES Y MENOS DE 5,000 INDÍGENAS EN HOGARES.	Sin PAfro	SIN DATO	39.68	72.80	RURAL
20	20522	OAXACA	SANTO DOMINGO XAGACÍA	ALTO	ALTO	MUNICIPIOS CON 40% Y MÁS DE POBLACIÓN INDÍGENA EN HOGARES.	[30%-4999]	MEDIO	37.76	14.52	RURAL
20	20525	OAXACA	SANTO DOMINGO ZANATEPEC	MEDIO	BAJO	MUNICIPIOS CON MENOS DE 40% DE POBLACIÓN INDÍGENA EN HOGARES Y MENOS DE 5,000 INDÍGENAS EN HOGARES.	[30%-4999]	ALTO	13.53	3.68	INTERFASE

*Handwritten signatures and initials*



CLAVE ENTIDAD	CLAVE MUNICIPIO	NOMBRE ENTIDAD	NOMBRE MUNICIPIO	GRADO DE MARGINACIÓN 2020	GRADO DE REZAGO SOCIAL 2020	DESCRIPCIÓN DE LA TIPOLOGÍA INDÍGENA 2020	% DE POBLACIÓN QUE SE CONSIDERA AFROMEXICANA 2020	NIVEL DELICTIVO 2023-2024	% DE PERSONAS EN POBREZA EXTREMA	% DE POBLACIÓN CON GACP* BAJO O MUY BAJO	TIPOLOGÍA MUNICIPAL (CONEVAL)
20	20526	OAXACA	SANTOS REYES NOPALA	ALTO	MEDIO	MUNICIPIOS CON 40% Y MÁS DE POBLACIÓN INDÍGENA EN HOGARES.	[30%-4999]	BAJO	21.10	46.48	RURAL
20	20527	OAXACA	SANTOS REYES PÁPALO	ALTO	ALTO	MUNICIPIOS CON 40% Y MÁS DE POBLACIÓN INDÍGENA EN HOGARES.	[30%-4999]	BAJO	58.32	22.77	RURAL
20	20528	OAXACA	SANTOS REYES TEPEJILLO	ALTO	MEDIO	MUNICIPIOS CON 40% Y MÁS DE POBLACIÓN INDÍGENA EN HOGARES.	[30%-4999]	BAJO	31.38	2.10	RURAL
20	20529	OAXACA	SANTOS REYES YUCUNÁ	MUY ALTO	ALTO	MUNICIPIOS CON 40% Y MÁS DE POBLACIÓN INDÍGENA EN HOGARES.	[30%-4999]	SIN DATO	41.36	37.92	RURAL
20	20530	OAXACA	SANTO TOMÁS JALIEZA	ALTO	MEDIO	MUNICIPIOS CON MENOS DE 40% DE POBLACIÓN INDÍGENA EN HOGARES Y MENOS DE 5,000 INDÍGENAS EN HOGARES.	[30%-4999]	BAJO	23.86	65.77	RURAL
20	20531	OAXACA	SANTO TOMÁS MAZALTEPEC	MEDIO	BAJO	MUNICIPIOS CON 40% Y MÁS DE POBLACIÓN INDÍGENA EN HOGARES.	[30%-4999]	BAJO	22.82	0.00	INTERFASE
20	20532	OAXACA	SANTO TOMÁS OCOTEPEC	ALTO	ALTO	MUNICIPIOS CON 40% Y MÁS DE POBLACIÓN INDÍGENA EN HOGARES.	[30%-4999]	BAJO	55.65	52.19	RURAL
20	20534	OAXACA	SAN VICENTE COATLÁN	ALTO	MUY ALTO	MUNICIPIOS CON 40% Y MÁS DE POBLACIÓN INDÍGENA EN HOGARES.	[30%-4999]	BAJO	52.11	4.38	RURAL
20	20535	OAXACA	SAN VICENTE LACHIXIÓ	ALTO	ALTO	MUNICIPIOS CON 40% Y MÁS DE POBLACIÓN INDÍGENA EN HOGARES.	[30%-4999]	BAJO	63.47	50.48	RURAL
20	20537	OAXACA	SILACAYOÁPAM	ALTO	BAJO	MUNICIPIOS CON MENOS DE 40% DE POBLACIÓN INDÍGENA EN HOGARES Y MENOS DE 5,000 INDÍGENAS EN HOGARES.	[30%-4999]	MEDIO	22.74	31.12	RURAL
20	20539	OAXACA	SOLEDAD ETLA	BAJO	BAJO	MUNICIPIOS CON MENOS DE 40% DE POBLACIÓN INDÍGENA EN HOGARES Y MENOS DE 5,000 INDÍGENAS EN HOGARES.	[30%-4999]	ALTO	7.63	0.00	INTERFASE
20	20541	OAXACA	TANETZE DE ZARAGOZA	MEDIO	MEDIO	MUNICIPIOS CON 40% Y MÁS DE POBLACIÓN INDÍGENA EN HOGARES.	[30%-4999]	BAJO	16.69	38.25	RURAL
20	20542	OAXACA	TANICHE	MEDIO	MEDIO	MUNICIPIOS CON MENOS DE 40% DE POBLACIÓN INDÍGENA EN HOGARES Y MENOS DE 5,000 INDÍGENAS EN HOGARES.	[30%-4999]	ALTO	24.03	0.00	RURAL

φ

φ



CLAVE ENTIDAD	CLAVE MUNICIPIO	NOMBRE ENTIDAD	NOMBRE MUNICIPIO	GRADO DE MARGINACIÓN 2020	GRADO DE REZAGO SOCIAL 2020	DESCRIPCIÓN DE LA TIPOLOGÍA INDÍGENA 2020	% DE POBLACIÓN QUE SE CONSIDERA AFROMEXICANA 2020	NIVEL DELICTIVO 2023-2024	% DE PERSONAS EN POBREZA EXTREMA	% DE POBLACIÓN CON GACP* BAJO O MUY BAJO	TIPOLOGÍA MUNICIPAL (CONEVAL)
20	20543	OAXACA	TATALTEPEC DE VALDÉS	ALTO	ALTO	MUNICIPIOS CON 40% Y MÁS DE POBLACIÓN INDÍGENA EN HOGARES.	[30%-4999]	BAJO	58.30	9.60	RURAL
20	20544	OAXACA	TEOCOCUILCO DE MARCOS PÉREZ	ALTO	MEDIO	MUNICIPIOS CON 40% Y MÁS DE POBLACIÓN INDÍGENA EN HOGARES.	[30%-4999]	SIN DATO	33.57	13.28	RURAL
20	20545	OAXACA	TEOTITLÁN DE FLORES MAGÓN	BAJO	BAJO	MUNICIPIOS CON MENOS DE 40% DE POBLACIÓN INDÍGENA EN HOGARES Y MENOS DE 5,000 INDÍGENAS EN HOGARES.	[30%-4999]	ALTO	15.75	3.09	INTERFASE
20	20546	OAXACA	TEOTITLÁN DEL VALLE	ALTO	MEDIO	MUNICIPIOS CON 40% Y MÁS DE POBLACIÓN INDÍGENA EN HOGARES.	[30%-4999]	BAJO	21.76	0.00	INTERFASE
20	20548	OAXACA	TEPEMEME VILLA DE MORELOS	ALTO	MEDIO	MUNICIPIOS CON MENOS DE 40% DE POBLACIÓN INDÍGENA EN HOGARES Y MENOS DE 5,000 INDÍGENAS EN HOGARES.	[30%-4999]	BAJO	26.71	20.51	RURAL
20	20549	OAXACA	HEROICA VILLA TEZOATLÁN DE SEGURA Y LUÑA. CUNA DE LA INDEPENDENCIA DE OAXACA	ALTO	MEDIO	MUNICIPIOS CON 40% Y MÁS DE POBLACIÓN INDÍGENA EN HOGARES.	[30%-4999]	BAJO	29.22	13.34	RURAL
20	20550	OAXACA	SAN JERÓNIMO TLACOCCHAHUAYA	MEDIO	BAJO	MUNICIPIOS CON 40% Y MÁS DE POBLACIÓN INDÍGENA EN HOGARES.	[30%-4999]	MEDIO	11.46	0.00	INTERFASE
20	20551	OAXACA	TLACOLULA DE MATAMOROS	BAJO	BAJO	MUNICIPIOS CON MENOS DE 40% DE POBLACIÓN INDÍGENA EN HOGARES Y MÁS DE 5,000 INDÍGENAS EN HOGARES DENTRO DE SU POBLACIÓN, O PRESENCIA DE PUEBLOS CON POCOS HABLANTES DE LENGUAS INDÍGENAS.	[30%-4999]	ALTO	9.89	1.74	INTERFASE
20	20554	OAXACA	TOTONTEPEC VILLA DE MORELOS	ALTO	ALTO	MUNICIPIOS CON 40% Y MÁS DE POBLACIÓN INDÍGENA EN HOGARES.	[30%-4999]	BAJO	41.93	51.54	RURAL
20	20557	OAXACA	UNIÓN HIDALGO	MUY BAJO	MUY BAJO	MUNICIPIOS CON 40% Y MÁS DE POBLACIÓN INDÍGENA EN HOGARES.	[30%-4999]	BAJO	12.26	0.17	INTERFASE
20	20558	OAXACA	VALERIO TRUJANO	MEDIO	BAJO	MUNICIPIOS CON MENOS DE 40% DE POBLACIÓN INDÍGENA EN HOGARES Y MENOS DE 5,000 INDÍGENAS EN HOGARES.	[30%-70%]	MEDIO	16.55	0.00	RURAL

*Handwritten signatures and initials in blue ink.*



CLAVE ENTIDAD	CLAVE MUNICIPIO	NOMBRE ENTIDAD	NOMBRE MUNICIPIO	GRADO DE MARGINACIÓN 2020	GRADO DE REZAGO SOCIAL 2020	DESCRIPCIÓN DE LA TIPOLOGÍA INDÍGENA 2020	% DE POBLACIÓN QUE SE CONSIDERA AFROMEXICANA 2020	NIVEL DELICTIVO 2023-2024	% DE PERSONAS EN POBREZA EXTREMA	% DE POBLACIÓN CON GACP* BAJO O MUY BAJO	TIPOLOGÍA MUNICIPAL [CONEVAL]
20	20559	OAXACA	SAN JUAN BAUTISTA VALLE NACIONAL	MEDIO	BAJO	MUNICIPIOS CON 40% Y MÁS DE POBLACIÓN INDÍGENA EN HOGARES.	[30%-4999]	BAJO	23.74	40.85	RURAL
20	20560	OAXACA	VILLA DÍAZ ORDAZ	ALTO	MEDIO	MUNICIPIOS CON 40% Y MÁS DE POBLACIÓN INDÍGENA EN HOGARES.	[30%-4999]	BAJO	41.71	7.30	RURAL
20	20561	OAXACA	YAXE	ALTO	ALTO	MUNICIPIOS CON MENOS DE 40% DE POBLACIÓN INDÍGENA EN HOGARES Y MENOS DE 5,000 INDÍGENAS EN HOGARES.	[30%-4999]	BAJO	29.04	0.00	RURAL
20	20563	OAXACA	YOGANA	MUY ALTO	ALTO	MUNICIPIOS CON MENOS DE 40% DE POBLACIÓN INDÍGENA EN HOGARES Y MENOS DE 5,000 INDÍGENAS EN HOGARES.	[30%-4999]	BAJO	30.95	1.61	RURAL
20	20564	OAXACA	YUTANDUCHI DE GUERRERO	ALTO	ALTO	MUNICIPIOS CON 40% Y MÁS DE POBLACIÓN INDÍGENA EN HOGARES.	[30%-4999]	SIN DATO	49.86	9.87	RURAL
20	20565	OAXACA	VILLA DE ZAACHILA	ALTO	MEDIO	MUNICIPIOS CON MENOS DE 40% DE POBLACIÓN INDÍGENA EN HOGARES Y MÁS DE 5,000 INDÍGENAS EN HOGARES DENTRO DE SU POBLACIÓN, O PRESENCIA DE PUEBLOS CON POCOS HABLANTES DE LENGUAS INDÍGENAS.	[30%-4999]	ALTO	18.08	0.00	INTERFASE
20	20566	OAXACA	SAN MATEO YUCUTINDOO	ALTO	ALTO	MUNICIPIOS CON MENOS DE 40% DE POBLACIÓN INDÍGENA EN HOGARES Y MENOS DE 5,000 INDÍGENAS EN HOGARES.	[30%-4999]	BAJO	34.34	73.44	RURAL
20	20567	OAXACA	ZAPOTITLÁN LAGUNAS	MUY ALTO	MEDIO	MUNICIPIOS CON MENOS DE 40% DE POBLACIÓN INDÍGENA EN HOGARES Y MENOS DE 5,000 INDÍGENAS EN HOGARES.	[30%-4999]	BAJO	33.90	51.42	RURAL
20	20568	OAXACA	ZAPOTITLÁN PALMAS	MEDIO	BAJO	MUNICIPIOS CON MENOS DE 40% DE POBLACIÓN INDÍGENA EN HOGARES Y MENOS DE 5,000 INDÍGENAS EN HOGARES.	[30%-4999]	ALTO	15.36	0.00	RURAL
20	20569	OAXACA	SANTA INÉS DE ZARAGOZA	ALTO	ALTO	MUNICIPIOS CON 40% Y MÁS DE POBLACIÓN INDÍGENA EN HOGARES.	[30%-4999]	BAJO	17.87	53.58	RURAL





CLAVE ENTIDAD	CLAVE MUNICIPIO	NOMBRE ENTIDAD	NOMBRE MUNICIPIO	GRADO DE MARGINACIÓN 2020	GRADO DE REZAGO SOCIAL 2020	DESCRIPCIÓN DE LA TIPOLOGÍA INDÍGENA 2020	% DE POBLACIÓN QUE SE CONSIDERA AFROMEXICANA 2020	NIVEL DELICTIVO 2023-2024	% DE PERSONAS EN POBREZA EXTREMA	% DE POBLACIÓN CON GACP* BAJO O MUY BAJO	TIPOLOGÍA MUNICIPAL [CONEVAL]
20	20570	OAXACA	ZIMATLÁN DE ÁLVAREZ	MEDIO	BAJO	MUNICIPIOS CON MENOS DE 40% DE POBLACIÓN INDÍGENA EN HOGARES Y MENOS DE 5,000 INDÍGENAS EN HOGARES.	[30%-4999]	ALTO	18.55	15.87	INTERFASE
21	21002	PUEBLA	ACATENO	ALTO	MEDIO	MUNICIPIOS CON MENOS DE 40% DE POBLACIÓN INDÍGENA EN HOGARES Y MENOS DE 5,000 INDÍGENAS EN HOGARES.	[30%-4999]	BAJO	13.98	14.10	RURAL
21	21004	PUEBLA	ACATZINGO	MEDIO	BAJO	MUNICIPIOS CON MENOS DE 40% DE POBLACIÓN INDÍGENA EN HOGARES Y MENOS DE 5,000 INDÍGENAS EN HOGARES.	[30%-4999]	ALTO	18.97	0.10	INTERFASE
21	21005	PUEBLA	ACTEOPAN	MUY ALTO	ALTO	MUNICIPIOS CON 40% Y MÁS DE POBLACIÓN INDÍGENA EN HOGARES.	[30%-4999]	BAJO	37.47	21.92	RURAL
21	21006	PUEBLA	AHUACATLÁN	ALTO	ALTO	MUNICIPIOS CON 40% Y MÁS DE POBLACIÓN INDÍGENA EN HOGARES.	[30%-4999]	BAJO	19.79	32.57	RURAL
21	21007	PUEBLA	AHUATLÁN	ALTO	MEDIO	MUNICIPIOS CON MENOS DE 40% DE POBLACIÓN INDÍGENA EN HOGARES Y MENOS DE 5,000 INDÍGENAS EN HOGARES.	[30%-4999]	BAJO	23.63	27.48	RURAL
21	21009	PUEBLA	AHUEHUETITLA	ALTO	BAJO	MUNICIPIOS CON MENOS DE 40% DE POBLACIÓN INDÍGENA EN HOGARES Y MENOS DE 5,000 INDÍGENAS EN HOGARES.	[30%-4999]	BAJO	12.36	18.21	RURAL
21	21010	PUEBLA	AJALPAN	ALTO	ALTO	MUNICIPIOS CON 40% Y MÁS DE POBLACIÓN INDÍGENA EN HOGARES.	[30%-4999]	BAJO	27.79	22.68	RURAL
21	21013	PUEBLA	ALTEPEXI	BAJO	BAJO	MUNICIPIOS CON 40% Y MÁS DE POBLACIÓN INDÍGENA EN HOGARES.	[30%-4999]	BAJO	25.10	0.00	INTERFASE
21	21014	PUEBLA	AMIXTLÁN	ALTO	ALTO	MUNICIPIOS CON 40% Y MÁS DE POBLACIÓN INDÍGENA EN HOGARES.	[30%-4999]	BAJO	23.55	10.95	RURAL

Handwritten signatures and initials in blue ink.



CLAVE ENTIDAD	CLAVE MUNICIPIO	NOMBRE ENTIDAD	NOMBRE MUNICIPIO	GRADO DE MARGINACIÓN 2020	GRADO DE REZAGO SOCIAL 2020	DESCRIPCIÓN DE LA TIPOLOGÍA INDÍGENA 2020	% DE POBLACIÓN QUE SE CONSIDERA AFROMEXICANA 2020	NIVEL DELICTIVO 2023-2024	% DE PERSONAS EN POBREZA EXTREMA	% DE POBLACIÓN CON GACP* BAJO O MUY BAJO	TIPOLOGÍA MUNICIPAL [CONEVAL]
21	21015	PUEBLA	AMOZOC	MUY BAJO	BAJO	MUNICIPIOS CON MENOS DE 40% DE POBLACIÓN INDÍGENA EN HOGARES Y MÁS DE 5,000 INDÍGENAS EN HOGARES DENTRO DE SU POBLACIÓN, O PRESENCIA DE PUEBLOS CON POCOS HABLANTES DE LENGUAS INDÍGENAS.	[30%-4999]	ALTO	12.19	1.38	INTERFASE
21	21017	PUEBLA	ATEMPAN	MEDIO	MEDIO	MUNICIPIOS CON 40% Y MÁS DE POBLACIÓN INDÍGENA EN HOGARES.	[30%-4999]	MEDIO	26.55	0.00	INTERFASE
21	21023	PUEBLA	ATZITZINTLA	ALTO	MEDIO	MUNICIPIOS CON MENOS DE 40% DE POBLACIÓN INDÍGENA EN HOGARES Y MENOS DE 5,000 INDÍGENAS EN HOGARES.	[30%-4999]	BAJO	26.63	12.94	RURAL
21	21025	PUEBLA	AYOTOXCO DE GUERRERO	ALTO	MEDIO	MUNICIPIOS CON 40% Y MÁS DE POBLACIÓN INDÍGENA EN HOGARES.	[30%-4999]	MEDIO	20.82	26.28	RURAL
21	21027	PUEBLA	CALTPEC	ALTO	MEDIO	MUNICIPIOS CON MENOS DE 40% DE POBLACIÓN INDÍGENA EN HOGARES Y MENOS DE 5,000 INDÍGENAS EN HOGARES.	[30%-4999]	BAJO	19.41	49.20	RURAL
21	21028	PUEBLA	CAMOCUAUTLA	ALTO	ALTO	MUNICIPIOS CON 40% Y MÁS DE POBLACIÓN INDÍGENA EN HOGARES.	[30%-4999]	SIN DATO	35.46	6.82	RURAL
21	21029	PUEBLA	CAXHUACAN	ALTO	MEDIO	MUNICIPIOS CON 40% Y MÁS DE POBLACIÓN INDÍGENA EN HOGARES.	[30%-4999]	BAJO	38.05	0.00	INTERFASE
21	21030	PUEBLA	COATEPEC	ALTO	MEDIO	MUNICIPIOS CON 40% Y MÁS DE POBLACIÓN INDÍGENA EN HOGARES.	Sin PAfro	MEDIO	21.58	0.00	RURAL
21	21031	PUEBLA	COATZINGO	ALTO	MEDIO	MUNICIPIOS CON MENOS DE 40% DE POBLACIÓN INDÍGENA EN HOGARES Y MENOS DE 5,000 INDÍGENAS EN HOGARES.	[30%-4999]	BAJO	22.70	0.32	RURAL
21	21034	PUEBLA	CORONANGO	MUY BAJO	MUY BAJO	MUNICIPIOS CON MENOS DE 40% DE POBLACIÓN INDÍGENA EN HOGARES Y MENOS DE 5,000 INDÍGENAS EN HOGARES.	[30%-4999]	ALTO	15.64	2.91	INTERFASE
21	21035	PUEBLA	COXCATLÁN	MEDIO	BAJO	MUNICIPIOS CON 40% Y MÁS DE POBLACIÓN INDÍGENA EN HOGARES.	[30%-4999]	BAJO	23.83	27.65	RURAL

φ



92



CLAVE ENTIDAD	CLAVE MUNICIPIO	NOMBRE ENTIDAD	NOMBRE MUNICIPIO	GRADO DE MARGINACIÓN 2020	GRADO DE REZAGO SOCIAL 2020	DESCRIPCIÓN DE LA TIPOLOGÍA INDÍGENA 2020	% DE POBLACIÓN QUE SE CONSIDERA AFROMEXICANA 2020	NIVEL DELICTIVO 2023-2024	% DE PERSONAS EN POBREZA EXTREMA	% DE POBLACIÓN CON GACP* BAJO O MUY BAJO	TIPOLOGÍA MUNICIPAL [CONEVAL]
21	21036	PUEBLA	COYOMEAPAN	MUY ALTO	MUY ALTO	MUNICIPIOS CON 40% Y MÁS DE POBLACIÓN INDÍGENA EN HOGARES.	[30%-4999]	BAJO	48.69	71.69	RURAL
21	21038	PUEBLA	CUAPIAXTLA DE MADERO	MEDIO	BAJO	MUNICIPIOS CON MENOS DE 40% DE POBLACIÓN INDÍGENA EN HOGARES Y MENOS DE 5,000 INDÍGENAS EN HOGARES.	[30%-4999]	ALTO	16.95	0.00	INTERFASE
21	21039	PUEBLA	CUAUTEMPAN	ALTO	MEDIO	MUNICIPIOS CON 40% Y MÁS DE POBLACIÓN INDÍGENA EN HOGARES.	[30%-4999]	BAJO	23.74	56.30	RURAL
21	21040	PUEBLA	CUAUTINCHÁN	ALTO	MEDIO	MUNICIPIOS CON MENOS DE 40% DE POBLACIÓN INDÍGENA EN HOGARES Y MENOS DE 5,000 INDÍGENAS EN HOGARES.	[30%-4999]	MEDIO	18.09	0.33	INTERFASE
21	21042	PUEBLA	CUAYUCA DE ANDRADE	ALTO	MEDIO	MUNICIPIOS CON MENOS DE 40% DE POBLACIÓN INDÍGENA EN HOGARES Y MENOS DE 5,000 INDÍGENAS EN HOGARES.	[30%-4999]	BAJO	21.96	38.67	RURAL
21	21043	PUEBLA	CUETZALAN DEL PROGRESO	ALTO	MEDIO	MUNICIPIOS CON 40% Y MÁS DE POBLACIÓN INDÍGENA EN HOGARES.	[30%-4999]	MEDIO	28.94	37.43	RURAL
21	21046	PUEBLA	CHAPULCO	BAJO	BAJO	MUNICIPIOS CON MENOS DE 40% DE POBLACIÓN INDÍGENA EN HOGARES Y MENOS DE 5,000 INDÍGENAS EN HOGARES.	[30%-4999]	ALTO	15.81	3.14	INTERFASE
21	21049	PUEBLA	CHICONCUAUTLA	ALTO	ALTO	MUNICIPIOS CON 40% Y MÁS DE POBLACIÓN INDÍGENA EN HOGARES.	[30%-4999]	BAJO	45.36	60.52	RURAL
21	21050	PUEBLA	CHICHIGUILA	ALTO	ALTO	MUNICIPIOS CON 40% Y MÁS DE POBLACIÓN INDÍGENA EN HOGARES.	[30%-4999]	BAJO	36.11	41.68	RURAL
21	21052	PUEBLA	CHIGMECATITLÁN	ALTO	MEDIO	MUNICIPIOS CON 40% Y MÁS DE POBLACIÓN INDÍGENA EN HOGARES.	[30%-4999]	BAJO	21.18	0.00	RURAL
21	21055	PUEBLA	CHILA	ALTO	MEDIO	MUNICIPIOS CON MENOS DE 40% DE POBLACIÓN INDÍGENA EN HOGARES Y MENOS DE 5,000 INDÍGENAS EN HOGARES.	[30%-4999]	MEDIO	25.03	6.97	RURAL

ep  
d



CLAVE ENTIDAD	CLAVE MUNICIPIO	NOMBRE ENTIDAD	NOMBRE MUNICIPIO	GRADO DE MARGINACIÓN 2020	GRADO DE REZAGO SOCIAL 2020	DESCRIPCIÓN DE LA TIPOLOGÍA INDÍGENA 2020	% DE POBLACIÓN QUE SE CONSIDERA AFROMEXICANA 2020	NIVEL DELICTIVO 2023-2024	% DE PERSONAS EN POBREZA EXTREMA	% DE POBLACIÓN CON GACP* BAJO O MUY BAJO	TIPOLOGÍA MUNICIPAL [CONEVAL]
21	21057	PUEBLA	HONEY	ALTO	MEDIO	MUNICIPIOS CON MENOS DE 40% DE POBLACIÓN INDÍGENA EN HOGARES Y MENOS DE 5,000 INDÍGENAS EN HOGARES.	[30%-4999]	BAJO	16.28	22.13	RURAL
21	21058	PUEBLA	CHILCHOTLA	ALTO	MEDIO	MUNICIPIOS CON MENOS DE 40% DE POBLACIÓN INDÍGENA EN HOGARES Y MENOS DE 5,000 INDÍGENAS EN HOGARES.	[30%-4999]	BAJO	35.75	11.22	RURAL
21	21059	PUEBLA	CHINANTLA	ALTO	BAJO	MUNICIPIOS CON MENOS DE 40% DE POBLACIÓN INDÍGENA EN HOGARES Y MENOS DE 5,000 INDÍGENAS EN HOGARES.	[30%-4999]	MEDIO	16.53	8.64	INTERFASE
21	21061	PUEBLA	ELOXOCHTLÁN	MUY ALTO	MUY ALTO	MUNICIPIOS CON 40% Y MÁS DE POBLACIÓN INDÍGENA EN HOGARES.	[30%-4999]	BAJO	60.88	47.18	RURAL
21	21063	PUEBLA	ESPERANZA	BAJO	BAJO	MUNICIPIOS CON MENOS DE 40% DE POBLACIÓN INDÍGENA EN HOGARES Y MENOS DE 5,000 INDÍGENAS EN HOGARES.	[30%-4999]	ALTO	11.87	0.00	INTERFASE
21	21064	PUEBLA	FRANCISCO Z. MENA	ALTO	MEDIO	MUNICIPIOS CON MENOS DE 40% DE POBLACIÓN INDÍGENA EN HOGARES Y MENOS DE 5,000 INDÍGENAS EN HOGARES.	[30%-4999]	BAJO	21.83	29.31	RURAL
21	21066	PUEBLA	GUADALUPE	ALTO	BAJO	MUNICIPIOS CON MENOS DE 40% DE POBLACIÓN INDÍGENA EN HOGARES Y MENOS DE 5,000 INDÍGENAS EN HOGARES.	[30%-4999]	BAJO	17.17	36.15	RURAL
21	21068	PUEBLA	HERMENEGILDO GALEANA	ALTO	ALTO	MUNICIPIOS CON 40% Y MÁS DE POBLACIÓN INDÍGENA EN HOGARES.	[30%-4999]	BAJO	28.58	77.01	RURAL
21	21070	PUEBLA	HUATLATLAUCA	ALTO	MEDIO	MUNICIPIOS CON 40% Y MÁS DE POBLACIÓN INDÍGENA EN HOGARES.	[30%-4999]	BAJO	22.55	15.28	RURAL
21	21072	PUEBLA	HUEHUETLA	MUY ALTO	ALTO	MUNICIPIOS CON 40% Y MÁS DE POBLACIÓN INDÍGENA EN HOGARES.	[30%-4999]	BAJO	36.14	53.65	RURAL
21	21075	PUEBLA	HUEYAPAN	MEDIO	MEDIO	MUNICIPIOS CON 40% Y MÁS DE POBLACIÓN INDÍGENA EN HOGARES.	[30%-4999]	MEDIO	27.10	5.45	RURAL

FB



91



CLAVE ENTIDAD	CLAVE MUNICIPIO	NOMBRE ENTIDAD	NOMBRE MUNICIPIO	GRADO DE MARGINACIÓN 2020	GRADO DE REZAGO SOCIAL 2020	DESCRIPCIÓN DE LA TIPOLOGÍA INDÍGENA 2020	% DE POBLACIÓN QUE SE CONSIDERA AFROMEXICANA 2020	NIVEL DELICTIVO 2023-2024	% DE PERSONAS EN POBREZA EXTREMA	% DE POBLACIÓN CON GACP* BAJO O MUY BAJO	TIPOLOGÍA MUNICIPAL [CONEVAL]
21	21077	PUEBLA	HUEYTLALPAN	MUY ALTO	MUY ALTO	MUNICIPIOS CON 40% Y MÁS DE POBLACIÓN INDÍGENA EN HOGARES.	[30%-4999]	BAJO	37.77	64.06	RURAL
21	21078	PUEBLA	HUITZILAN DE SERDÁN	ALTO	ALTO	MUNICIPIOS CON 40% Y MÁS DE POBLACIÓN INDÍGENA EN HOGARES.	[30%-4999]	BAJO	43.29	44.33	RURAL
21	21080	PUEBLA	ATLEQUIZAYAN	ALTO	ALTO	MUNICIPIOS CON 40% Y MÁS DE POBLACIÓN INDÍGENA EN HOGARES.	[30%-4999]	BAJO	32.14	0.00	RURAL
21	21081	PUEBLA	IXCAMILPA DE GUERRERO	ALTO	MEDIO	MUNICIPIOS CON MENOS DE 40% DE POBLACIÓN INDÍGENA EN HOGARES Y MENOS DE 5,000 INDÍGENAS EN HOGARES.	[30%-4999]	BAJO	26.49	36.92	RURAL
21	21083	PUEBLA	IXTACAMAXITLÁN	ALTO	MEDIO	MUNICIPIOS CON MENOS DE 40% DE POBLACIÓN INDÍGENA EN HOGARES Y MÁS DE 5,000 INDÍGENAS EN HOGARES DENTRO DE SU POBLACIÓN, O PRESENCIA DE PUEBLOS CON POCOS HABLANTES DE LENGUAS INDÍGENAS.	[30%-4999]	BAJO	15.68	36.34	RURAL
21	21084	PUEBLA	IXTEPEC	ALTO	ALTO	MUNICIPIOS CON 40% Y MÁS DE POBLACIÓN INDÍGENA EN HOGARES.	[30%-4999]	BAJO	42.34	10.99	RURAL
21	21086	PUEBLA	JALPAN	ALTO	MEDIO	MUNICIPIOS CON MENOS DE 40% DE POBLACIÓN INDÍGENA EN HOGARES Y MENOS DE 5,000 INDÍGENAS EN HOGARES.	[30%-4999]	MEDIO	20.06	16.25	RURAL
21	21087	PUEBLA	JOLALPAN	ALTO	MEDIO	MUNICIPIOS CON MENOS DE 40% DE POBLACIÓN INDÍGENA EN HOGARES Y MENOS DE 5,000 INDÍGENAS EN HOGARES.	[30%-4999]	BAJO	28.47	4.57	RURAL
21	21088	PUEBLA	JONOTLA	ALTO	MEDIO	MUNICIPIOS CON 40% Y MÁS DE POBLACIÓN INDÍGENA EN HOGARES.	[30%-4999]	BAJO	24.51	26.07	RURAL
21	21089	PUEBLA	JOPALA	ALTO	MEDIO	MUNICIPIOS CON 40% Y MÁS DE POBLACIÓN INDÍGENA EN HOGARES.	[30%-4999]	BAJO	20.06	42.26	RURAL
21	21090	PUEBLA	JUAN C. BONILLA	MUY BAJO	MUY BAJO	MUNICIPIOS CON MENOS DE 40% DE POBLACIÓN INDÍGENA EN HOGARES Y MENOS DE 5,000 INDÍGENAS EN HOGARES.	[30%-4999]	ALTO	10.45	0.18	INTERFASE



CLAVE ENTIDAD	CLAVE MUNICIPIO	NOMBRE ENTIDAD	NOMBRE MUNICIPIO	GRADO DE MARGINACIÓN 2020	GRADO DE REZAGO SOCIAL 2020	DESCRIPCIÓN DE LA TIPOLOGÍA INDÍGENA 2020	% DE POBLACIÓN QUE SE CONSIDERA AFROMEXICANA 2020	NIVEL DELICTIVO 2023-2024	% DE PERSONAS EN POBREZA EXTREMA	% DE POBLACIÓN CON GACP* BAJO O MUY BAJO	TIPOLOGÍA MUNICIPAL [CONEVAL]
21	21092	PUEBLA	JUAN N. MÉNDEZ	ALTO	MEDIO	MUNICIPIOS CON MENOS DE 40% DE POBLACIÓN INDÍGENA EN HOGARES Y MENOS DE 5,000 INDÍGENAS EN HOGARES.	[30%-4999]	BAJO	22.28	8.96	RURAL
21	21096	PUEBLA	MAZAPILTEPEC DE JUÁREZ	BAJO	BAJO	MUNICIPIOS CON MENOS DE 40% DE POBLACIÓN INDÍGENA EN HOGARES Y MENOS DE 5,000 INDÍGENAS EN HOGARES.	[30%-4999]	ALTO	12.70	6.11	INTERFASE
21	21099	PUEBLA	CAÑADA MORELOS	ALTO	MEDIO	MUNICIPIOS CON MENOS DE 40% DE POBLACIÓN INDÍGENA EN HOGARES Y MENOS DE 5,000 INDÍGENAS EN HOGARES.	[30%-4999]	BAJO	17.48	2.26	RURAL
21	21100	PUEBLA	NAUPAN	ALTO	ALTO	MUNICIPIOS CON 40% Y MÁS DE POBLACIÓN INDÍGENA EN HOGARES.	[30%-4999]	BAJO	31.93	15.03	RURAL
21	21103	PUEBLA	NICOLÁS BRAVO	ALTO	MEDIO	MUNICIPIOS CON MENOS DE 40% DE POBLACIÓN INDÍGENA EN HOGARES Y MENOS DE 5,000 INDÍGENAS EN HOGARES.	[30%-4999]	MEDIO	17.71	4.77	INTERFASE
21	21107	PUEBLA	OLINTLA	MUY ALTO	MUY ALTO	MUNICIPIOS CON 40% Y MÁS DE POBLACIÓN INDÍGENA EN HOGARES.	[30%-4999]	BAJO	46.75	59.73	RURAL
21	21108	PUEBLA	ORIENTAL	BAJO	BAJO	MUNICIPIOS CON MENOS DE 40% DE POBLACIÓN INDÍGENA EN HOGARES Y MENOS DE 5,000 INDÍGENAS EN HOGARES.	[30%-4999]	ALTO	8.76	0.08	INTERFASE
21	21109	PUEBLA	PAHUATLÁN	ALTO	MEDIO	MUNICIPIOS CON 40% Y MÁS DE POBLACIÓN INDÍGENA EN HOGARES.	[30%-4999]	MEDIO	29.12	21.20	RURAL
21	21111	PUEBLA	PANTEPEC	ALTO	MEDIO	MUNICIPIOS CON 40% Y MÁS DE POBLACIÓN INDÍGENA EN HOGARES.	[30%-4999]	BAJO	20.08	21.32	RURAL
21	21112	PUEBLA	PETLALCINGO	ALTO	BAJO	MUNICIPIOS CON MENOS DE 40% DE POBLACIÓN INDÍGENA EN HOGARES Y MENOS DE 5,000 INDÍGENAS EN HOGARES.	[30%-4999]	BAJO	25.04	35.03	RURAL

FB



Handwritten signature



CLAVE ENTIDAD	CLAVE MUNICIPIO	NOMBRE ENTIDAD	NOMBRE MUNICIPIO	GRADO DE MARGINACIÓN 2020	GRADO DE REZAGO SOCIAL 2020	DESCRIPCIÓN DE LA TIPOLOGÍA INDÍGENA 2020	% DE POBLACIÓN QUE SE CONSIDERA AFROMEXICANA 2020	NIVEL DELICTIVO 2023-2024	% DE PERSONAS EN POBREZA EXTREMA	% DE POBLACIÓN CON GACP* BAJO O MUY BAJO	TIPOLOGÍA MUNICIPAL [CONEVAL]
21	21113	PUEBLA	PIAXTLA	ALTO	BAJO	MUNICIPIOS CON MENOS DE 40% DE POBLACIÓN INDÍGENA EN HOGARES Y MENOS DE 5,000 INDÍGENAS EN HOGARES.	[30%-4999]	MEDIO	17.92	5.45	RURAL
21	21116	PUEBLA	QUIMIXTLÁN	ALTO	ALTO	MUNICIPIOS CON MENOS DE 40% DE POBLACIÓN INDÍGENA EN HOGARES Y MENOS DE 5,000 INDÍGENAS EN HOGARES.	[30%-4999]	BAJO	31.72	49.07	RURAL
21	21120	PUEBLA	SAN ANTONIO CAÑADA	ALTO	MEDIO	MUNICIPIOS CON 40% Y MÁS DE POBLACIÓN INDÍGENA EN HOGARES.	[30%-4999]	MEDIO	32.80	11.87	RURAL
21	21121	PUEBLA	SAN DIEGO LA MESA TOCHIMILTZINGO	ALTO	MEDIO	MUNICIPIOS CON MENOS DE 40% DE POBLACIÓN INDÍGENA EN HOGARES Y MENOS DE 5,000 INDÍGENAS EN HOGARES.	[30%-4999]	SIN DATO	20.36	51.65	RURAL
21	21123	PUEBLA	SAN FELIPE TEPATLÁN	ALTO	ALTO	MUNICIPIOS CON 40% Y MÁS DE POBLACIÓN INDÍGENA EN HOGARES.	[30%-4999]	BAJO	26.43	71.45	RURAL
21	21124	PUEBLA	SAN GABRIEL CHILAC	MEDIO	BAJO	MUNICIPIOS CON 40% Y MÁS DE POBLACIÓN INDÍGENA EN HOGARES.	[30%-4999]	BAJO	23.59	0.00	INTERFASE
21	21127	PUEBLA	SAN JERÓNIMO XAYACATLÁN	ALTO	BAJO	MUNICIPIOS CON 40% Y MÁS DE POBLACIÓN INDÍGENA EN HOGARES.	[30%-4999]	MEDIO	11.54	11.79	RURAL
21	21129	PUEBLA	SAN JOSÉ MIAHUATLÁN	MEDIO	BAJO	MUNICIPIOS CON 40% Y MÁS DE POBLACIÓN INDÍGENA EN HOGARES.	[30%-4999]	BAJO	27.29	0.00	RURAL
21	21132	PUEBLA	SAN MARTÍN TEXMELUCAN	MUY BAJO	MUY BAJO	MUNICIPIOS CON MENOS DE 40% DE POBLACIÓN INDÍGENA EN HOGARES Y MENOS DE 5,000 INDÍGENAS EN HOGARES.	[30%-4999]	ALTO	11.61	0.00	INTERFASE
21	21136	PUEBLA	SAN MIGUEL XOXTLA	MUY BAJO	MUY BAJO	MUNICIPIOS CON MENOS DE 40% DE POBLACIÓN INDÍGENA EN HOGARES Y MENOS DE 5,000 INDÍGENAS EN HOGARES.	[30%-4999]	ALTO	3.88	0.00	INTERFASE
21	21145	PUEBLA	SAN SEBASTIÁN TLACOTEPEC	MUY ALTO	MUY ALTO	MUNICIPIOS CON 40% Y MÁS DE POBLACIÓN INDÍGENA EN HOGARES.	[30%-4999]	BAJO	50.90	72.64	RURAL
21	21146	PUEBLA	SANTA CECILIA TLALTEMPAN	ALTO	MEDIO	MUNICIPIOS CON 40% Y MÁS DE POBLACIÓN INDÍGENA EN HOGARES.	[30%-4999]	BAJO	21.13	0.00	RURAL

*Handwritten signatures and initials in blue ink.*



CLAVE ENTIDAD	CLAVE MUNICIPIO	NOMBRE ENTIDAD	NOMBRE MUNICIPIO	GRADO DE MARGINACIÓN 2020	GRADO DE REZAGO SOCIAL 2020	DESCRIPCIÓN DE LA TIPOLOGÍA INDÍGENA 2020	% DE POBLACIÓN QUE SE CONSIDERA AFROMEXICANA 2020	NIVEL DELICTIVO 2023-2024	% DE PERSONAS EN POBREZA EXTREMA	% DE POBLACIÓN CON GACP* BAJO O MUY BAJO	TIPOLOGÍA MUNICIPAL (CONEVAL)
21	21147	PUEBLA	SANTA INÉS AHUATEMPAN	ALTO	MEDIO	MUNICIPIOS CON MENOS DE 40% DE POBLACIÓN INDÍGENA EN HOGARES Y MENOS DE 5,000 INDÍGENAS EN HOGARES.	[30%-4999]	BAJO	20.50	16.95	RURAL
21	21148	PUEBLA	SANTA ISABEL CHOLLULA	ALTO	MEDIO	MUNICIPIOS CON MENOS DE 40% DE POBLACIÓN INDÍGENA EN HOGARES Y MENOS DE 5,000 INDÍGENAS EN HOGARES.	[30%-4999]	ALTO	23.83	0.00	INTERFASE
21	21150	PUEBLA	HUEHUETLÁN EL GRANDE	ALTO	MEDIO	MUNICIPIOS CON MENOS DE 40% DE POBLACIÓN INDÍGENA EN HOGARES Y MENOS DE 5,000 INDÍGENAS EN HOGARES.	[30%-4999]	BAJO	20.53	19.13	RURAL
21	21154	PUEBLA	TECAMACHALCO	BAJO	BAJO	MUNICIPIOS CON MENOS DE 40% DE POBLACIÓN INDÍGENA EN HOGARES Y MENOS DE 5,000 INDÍGENAS EN HOGARES.	[30%-4999]	ALTO	11.66	0.04	INTERFASE
21	21157	PUEBLA	TEHUITZINGO	ALTO	BAJO	MUNICIPIOS CON MENOS DE 40% DE POBLACIÓN INDÍGENA EN HOGARES Y MENOS DE 5,000 INDÍGENAS EN HOGARES.	[30%-4999]	ALTO	19.09	9.01	RURAL
21	21158	PUEBLA	TENAMPULCO	ALTO	MEDIO	MUNICIPIOS CON MENOS DE 40% DE POBLACIÓN INDÍGENA EN HOGARES Y MENOS DE 5,000 INDÍGENAS EN HOGARES.	[30%-4999]	BAJO	16.40	26.18	RURAL
21	21159	PUEBLA	TEOPANTLÁN	ALTO	ALTO	MUNICIPIOS CON 40% Y MÁS DE POBLACIÓN INDÍGENA EN HOGARES.	[30%-4999]	BAJO	43.19	24.43	RURAL
21	21162	PUEBLA	TEPANGO DE RODRÍGUEZ	MUY ALTO	ALTO	MUNICIPIOS CON 40% Y MÁS DE POBLACIÓN INDÍGENA EN HOGARES.	[30%-4999]	BAJO	50.73	0.00	RURAL
21	21165	PUEBLA	TEPEMAXALCO	ALTO	MEDIO	MUNICIPIOS CON MENOS DE 40% DE POBLACIÓN INDÍGENA EN HOGARES Y MENOS DE 5,000 INDÍGENAS EN HOGARES.	[30%-4999]	SIN DATO	30.06	32.81	RURAL
21	21167	PUEBLA	TEPETZINTLA	ALTO	MUY ALTO	MUNICIPIOS CON 40% Y MÁS DE POBLACIÓN INDÍGENA EN HOGARES.	[30%-4999]	BAJO	34.13	46.88	RURAL

8



Handwritten signatures





CLAVE ENTIDAD	CLAVE MUNICIPIO	NOMBRE ENTIDAD	NOMBRE MUNICIPIO	GRADO DE MARGINACIÓN 2020	GRADO DE REZAGO SOCIAL 2020	DESCRIPCIÓN DE LA TIPOLOGÍA INDÍGENA 2020	% DE POBLACIÓN QUE SE CONSIDERA AFROMEXICANA 2020	NIVEL DELICTIVO 2023-2024	% DE PERSONAS EN POBREZA EXTREMA	% DE POBLACIÓN CON GACP* BAJO O MUY BAJO	TIPOLOGÍA MUNICIPAL [CONEVAL]
21	21168	PUEBLA	TEPEXCO	ALTO	MEDIO	MUNICIPIOS CON MENOS DE 40% DE POBLACIÓN INDÍGENA EN HOGARES Y MENOS DE 5,000 INDÍGENAS EN HOGARES.	[30%-4999]	BAJO	38.18	3.30	RURAL
21	21169	PUEBLA	TEPEXI DE RODRÍGUEZ	ALTO	BAJO	MUNICIPIOS CON MENOS DE 40% DE POBLACIÓN INDÍGENA EN HOGARES Y MENOS DE 5,000 INDÍGENAS EN HOGARES.	[30%-4999]	MEDIO	16.78	13.88	INTERFASE
21	21170	PUEBLA	TEPEYAHUALCO	MEDIO	BAJO	MUNICIPIOS CON MENOS DE 40% DE POBLACIÓN INDÍGENA EN HOGARES Y MENOS DE 5,000 INDÍGENAS EN HOGARES.	[30%-4999]	ALTO	13.99	0.21	INTERFASE
21	21171	PUEBLA	TEPEYAHUALCO DE CUAUHTÉMOC	BAJO	BAJO	MUNICIPIOS CON MENOS DE 40% DE POBLACIÓN INDÍGENA EN HOGARES Y MENOS DE 5,000 INDÍGENAS EN HOGARES.	[30%-4999]	ALTO	6.65	0.00	INTERFASE
21	21178	PUEBLA	TLACUILOTEPEC	ALTO	ALTO	MUNICIPIOS CON MENOS DE 40% DE POBLACIÓN INDÍGENA EN HOGARES Y MÁS DE 5,000 INDÍGENAS EN HOGARES DENTRO DE SU POBLACIÓN, O PRESENCIA DE PUEBLOS CON POCOS HABLANTES DE LENGUAS INDÍGENAS.	[30%-4999]	BAJO	31.94	74.28	RURAL
21	21183	PUEBLA	TLAOLA	ALTO	ALTO	MUNICIPIOS CON 40% Y MÁS DE POBLACIÓN INDÍGENA EN HOGARES.	[30%-4999]	MEDIO	37.86	36.85	RURAL
21	21184	PUEBLA	TLAPACOYA	ALTO	ALTO	MUNICIPIOS CON 40% Y MÁS DE POBLACIÓN INDÍGENA EN HOGARES.	[30%-4999]	BAJO	31.35	12.11	RURAL
21	21187	PUEBLA	TLAXCO	ALTO	ALTO	MUNICIPIOS CON MENOS DE 40% DE POBLACIÓN INDÍGENA EN HOGARES Y MENOS DE 5,000 INDÍGENAS EN HOGARES.	[30%-4999]	BAJO	20.36	60.07	RURAL
21	21188	PUEBLA	TOCHIMILCO	ALTO	MEDIO	MUNICIPIOS CON MENOS DE 40% DE POBLACIÓN INDÍGENA EN HOGARES Y MENOS DE 5,000 INDÍGENAS EN HOGARES.	[30%-4999]	BAJO	30.35	13.63	RURAL

*Handwritten signature and initials*



CLAVE ENTIDAD	CLAVE MUNICIPIO	NOMBRE ENTIDAD	NOMBRE MUNICIPIO	GRADO DE MARGINACIÓN 2020	GRADO DE REZAGO SOCIAL 2020	DESCRIPCIÓN DE LA TIPOLOGÍA INDÍGENA 2020	% DE POBLACIÓN QUE SE CONSIDERA AFROMEXICANA 2020	NIVEL DELICTIVO 2023-2024	% DE PERSONAS EN POBREZA EXTREMA	% DE POBLACIÓN CON GACP* BAJO O MUY BAJO	TIPOLOGÍA MUNICIPAL [CONEVAL]
21	21191	PUEBLA	TULCINGO	ALTO	BAJO	MUNICIPIOS CON MENOS DE 40% DE POBLACIÓN INDÍGENA EN HOGARES Y MENOS DE 5,000 INDÍGENAS EN HOGARES.	[30%-4999]	BAJO	17.06	9.14	INTERFASE
21	21192	PUEBLA	TUZAMAPAN DE GALEANA	MEDIO	MEDIO	MUNICIPIOS CON 40% Y MÁS DE POBLACIÓN INDÍGENA EN HOGARES.	[30%-4999]	BAJO	18.41	11.23	RURAL
21	21193	PUEBLA	TZICATLACOYAN	ALTO	MEDIO	MUNICIPIOS CON MENOS DE 40% DE POBLACIÓN INDÍGENA EN HOGARES Y MENOS DE 5,000 INDÍGENAS EN HOGARES.	[30%-4999]	BAJO	11.39	1.81	RURAL
21	21195	PUEBLA	VICENTE GUERRERO	MUY ALTO	MUY ALTO	MUNICIPIOS CON 40% Y MÁS DE POBLACIÓN INDÍGENA EN HOGARES.	[30%-4999]	BAJO	42.99	31.70	RURAL
21	21196	PUEBLA	XAYACATLÁN DE BRAVO	MEDIO	BAJO	MUNICIPIOS CON 40% Y MÁS DE POBLACIÓN INDÍGENA EN HOGARES.	[30%-4999]	ALTO	11.10	8.85	RURAL
21	21198	PUEBLA	XICOTLÁN	MUY ALTO	MEDIO	MUNICIPIOS CON MENOS DE 40% DE POBLACIÓN INDÍGENA EN HOGARES Y MENOS DE 5,000 INDÍGENAS EN HOGARES.	[30%-4999]	BAJO	18.07	0.00	RURAL
21	21200	PUEBLA	XOCHIAPULCO	ALTO	MEDIO	MUNICIPIOS CON 40% Y MÁS DE POBLACIÓN INDÍGENA EN HOGARES.	[30%-4999]	BAJO	19.93	43.31	RURAL
21	21202	PUEBLA	XOCHITLÁN DE VICENTE SUÁREZ	ALTO	ALTO	MUNICIPIOS CON 40% Y MÁS DE POBLACIÓN INDÍGENA EN HOGARES.	[30%-4999]	BAJO	31.79	27.54	RURAL
21	21204	PUEBLA	YAONÁHUAC	BAJO	BAJO	MUNICIPIOS CON 40% Y MÁS DE POBLACIÓN INDÍGENA EN HOGARES.	[30%-4999]	MEDIO	12.01	2.13	INTERFASE
21	21206	PUEBLA	ZACAPALA	ALTO	MEDIO	MUNICIPIOS CON MENOS DE 40% DE POBLACIÓN INDÍGENA EN HOGARES Y MENOS DE 5,000 INDÍGENAS EN HOGARES.	[30%-4999]	BAJO	16.56	11.32	RURAL
21	21207	PUEBLA	ZACAPOAXTLA	MEDIO	MEDIO	MUNICIPIOS CON 40% Y MÁS DE POBLACIÓN INDÍGENA EN HOGARES.	[30%-4999]	BAJO	19.50	10.51	INTERFASE

PB



90



CLAVE ENTIDAD	CLAVE MUNICIPIO	NOMBRE ENTIDAD	NOMBRE MUNICIPIO	GRADO DE MARGINACIÓN 2020	GRADO DE REZAGO SOCIAL 2020	DESCRIPCIÓN DE LA TIPOLOGÍA INDÍGENA 2020	% DE POBLACIÓN QUE SE CONSIDERA AFROMEXICANA 2020	NIVEL DELICTIVO 2023-2024	% DE PERSONAS EN POBREZA EXTREMA	% DE POBLACIÓN CON GACP* BAJO O MUY BAJO	TIPOLOGÍA MUNICIPAL [CONEVAL]
21	21208	PUEBLA	ZACATLÁN	BAJO	BAJO	MUNICIPIOS CON MENOS DE 40% DE POBLACIÓN INDÍGENA EN HOGARES Y MÁS DE 5,000 INDÍGENAS EN HOGARES DENTRO DE SU POBLACIÓN, O PRESENCIA DE PUEBLOS CON POCOS HABLANTES DE LENGUAS INDÍGENAS.	[30%-4999]	ALTO	17.33	12.49	INTERFASE
21	21210	PUEBLA	ZAPOTITLÁN DE MÉNDEZ	MEDIO	MEDIO	MUNICIPIOS CON 40% Y MÁS DE POBLACIÓN INDÍGENA EN HOGARES.	[30%-4999]	BAJO	23.32	0.00	RURAL
21	21212	PUEBLA	ZAUTLA	ALTO	ALTO	MUNICIPIOS CON 40% Y MÁS DE POBLACIÓN INDÍGENA EN HOGARES.	[30%-4999]	BAJO	30.82	14.79	RURAL
21	21213	PUEBLA	ZIHUATEUTLA	ALTO	MEDIO	MUNICIPIOS CON 40% Y MÁS DE POBLACIÓN INDÍGENA EN HOGARES.	[30%-4999]	BAJO	23.17	50.71	RURAL
21	21214	PUEBLA	ZINACATEPEC	MEDIO	BAJO	MUNICIPIOS CON 40% Y MÁS DE POBLACIÓN INDÍGENA EN HOGARES.	[30%-4999]	MEDIO	21.61	0.00	INTERFASE
21	21215	PUEBLA	ZONGOZOTLA	ALTO	ALTO	MUNICIPIOS CON 40% Y MÁS DE POBLACIÓN INDÍGENA EN HOGARES.	[30%-4999]	BAJO	18.70	2.34	RURAL
21	21216	PUEBLA	ZOQUIAPAN	ALTO	ALTO	MUNICIPIOS CON 40% Y MÁS DE POBLACIÓN INDÍGENA EN HOGARES.	[30%-4999]	BAJO	23.70	8.85	RURAL
21	21217	PUEBLA	ZOQUITLÁN	MUY ALTO	MUY ALTO	MUNICIPIOS CON 40% Y MÁS DE POBLACIÓN INDÍGENA EN HOGARES.	[30%-4999]	BAJO	47.84	41.69	RURAL
22	22002	QUERÉTARO	PINAL DE AMOLES	ALTO	MEDIO	MUNICIPIOS CON MENOS DE 40% DE POBLACIÓN INDÍGENA EN HOGARES Y MENOS DE 5,000 INDÍGENAS EN HOGARES.	[30%-4999]	MEDIO	13.63	47.04	RURAL
22	22009	QUERÉTARO	JALPAN DE SERRA	BAJO	BAJO	MUNICIPIOS CON MENOS DE 40% DE POBLACIÓN INDÍGENA EN HOGARES Y MENOS DE 5,000 INDÍGENAS EN HOGARES.	[30%-4999]	ALTO	7.83	13.51	INTERFASE
22	22010	QUERÉTARO	LANDA DE MATAMOROS	ALTO	BAJO	MUNICIPIOS CON MENOS DE 40% DE POBLACIÓN INDÍGENA EN HOGARES Y MENOS DE 5,000 INDÍGENAS EN HOGARES.	[30%-4999]	MEDIO	11.05	26.86	RURAL

*Handwritten signature and number 9*



CLAVE ENTIDAD	CLAVE MUNICIPIO	NOMBRE ENTIDAD	NOMBRE MUNICIPIO	GRADO DE MARGINACIÓN 2020	GRADO DE REZAGO SOCIAL 2020	DESCRIPCIÓN DE LA TIPOLOGÍA INDÍGENA 2020	% DE POBLACIÓN QUE SE CONSIDERA AFROMEXICANA 2020	NIVEL DELICTIVO 2023-2024	% DE PERSONAS EN POBREZA EXTREMA	% DE POBLACIÓN CON GACP* BAJO O MUY BAJO	TIPOLOGÍA MUNICIPAL [CONEVAL]
22	22011	QUERÉTARO	EL MARQUÉS	MUY BAJO	MUY BAJO	MUNICIPIOS CON MENOS DE 40% DE POBLACIÓN INDÍGENA EN HOGARES Y MENOS DE 5,000 INDÍGENAS EN HOGARES.	[30%-5000]	ALTO	2.70	0.52	INTERFASE
22	22015	QUERÉTARO	SAN JOAQUÍN	ALTO	BAJO	MUNICIPIOS CON MENOS DE 40% DE POBLACIÓN INDÍGENA EN HOGARES Y MENOS DE 5,000 INDÍGENAS EN HOGARES.	[30%-4999]	MEDIO	6.99	42.47	INTERFASE
22	22016	QUERÉTARO	SAN JUAN DEL RÍO	MUY BAJO	MUY BAJO	MUNICIPIOS CON MENOS DE 40% DE POBLACIÓN INDÍGENA EN HOGARES Y MENOS DE 5,000 INDÍGENAS EN HOGARES.	[30%-4999]	ALTO	2.48	2.57	INTERFASE
23	23001	QUINTANA ROO	COZUMEL	MUY BAJO	MUY BAJO	MUNICIPIOS CON MENOS DE 40% DE POBLACIÓN INDÍGENA EN HOGARES Y MÁS DE 5,000 INDÍGENAS EN HOGARES DENTRO DE SU POBLACIÓN, O PRESENCIA DE PUEBLOS CON POCOS HABLANTES DE LENGUAS INDÍGENAS.	[30%-4999]	ALTO	5.06	0.00	INTERFASE
23	23002	QUINTANA ROO	FELIPE CARRILLO PUERTO	MEDIO	BAJO	MUNICIPIOS CON 40% Y MÁS DE POBLACIÓN INDÍGENA EN HOGARES.	[30%-4999]	ALTO	31.66	2.96	INTERFASE
23	23003	QUINTANA ROO	ISLA MUJERES	MUY BAJO	BAJO	MUNICIPIOS CON MENOS DE 40% DE POBLACIÓN INDÍGENA EN HOGARES Y MENOS DE 5,000 INDÍGENAS EN HOGARES.	[30%-4999]	ALTO	7.97	65.39	INTERFASE
23	23004	QUINTANA ROO	OTHÓN P. BLANCO	MUY BAJO	MUY BAJO	MUNICIPIOS CON MENOS DE 40% DE POBLACIÓN INDÍGENA EN HOGARES Y MÁS DE 5,000 INDÍGENAS EN HOGARES DENTRO DE SU POBLACIÓN, O PRESENCIA DE PUEBLOS CON POCOS HABLANTES DE LENGUAS INDÍGENAS.	[30%-5000]	ALTO	9.69	1.24	INTERFASE
23	23006	QUINTANA ROO	JOSÉ MARÍA MORELOS	ALTO	BAJO	MUNICIPIOS CON 40% Y MÁS DE POBLACIÓN INDÍGENA EN HOGARES.	[30%-4999]	ALTO	25.09	2.77	RURAL

Φ



Handwritten signature



CLAVE ENTIDAD	CLAVE MUNICIPIO	NOMBRE ENTIDAD	NOMBRE MUNICIPIO	GRADO DE MARGINACIÓN 2020	GRADO DE REZAGO SOCIAL 2020	DESCRIPCIÓN DE LA TIPOLOGÍA INDÍGENA 2020	% DE POBLACIÓN QUE SE CONSIDERA AFROMEXICANA 2020	NIVEL DELICTIVO 2023-2024	% DE PERSONAS EN POBREZA EXTREMA	% DE POBLACIÓN CON GACP* BAJO O MUY BAJO	TIPOLOGÍA MUNICIPAL [CONEVAL]
23	23007	QUINTANA ROO	LÁZARO CÁRDENAS	MEDIO	BAJO	MUNICIPIOS CON 40% Y MÁS DE POBLACIÓN INDÍGENA EN HOGARES.	[30%-4999]	ALTO	20.04	7.18	INTERFASE
23	23008	QUINTANA ROO	SOLIDARIDAD	MUY BAJO	MUY BAJO	MUNICIPIOS CON MENOS DE 40% DE POBLACIÓN INDÍGENA EN HOGARES Y MÁS DE 5,000 INDÍGENAS EN HOGARES DENTRO DE SU POBLACIÓN, O PRESENCIA DE PUEBLOS CON POCOS HABLANTES DE LENGUAS INDÍGENAS.	[30%-5000]	ALTO	4.28	0.96	INTERFASE
23	23009	QUINTANA ROO	TULUM	BAJO	BAJO	MUNICIPIOS CON 40% Y MÁS DE POBLACIÓN INDÍGENA EN HOGARES.	[30%-4999]	ALTO	18.80	1.10	INTERFASE
23	23010	QUINTANA ROO	BACALAR	MEDIO	BAJO	MUNICIPIOS CON 40% Y MÁS DE POBLACIÓN INDÍGENA EN HOGARES.	[30%-4999]	ALTO	24.12	3.83	INTERFASE
23	23011	QUINTANA ROO	PUERTO MORELOS	MUY BAJO	MUY BAJO	MUNICIPIOS CON MENOS DE 40% DE POBLACIÓN INDÍGENA EN HOGARES Y MÁS DE 5,000 INDÍGENAS EN HOGARES DENTRO DE SU POBLACIÓN, O PRESENCIA DE PUEBLOS CON POCOS HABLANTES DE LENGUAS INDÍGENAS.	[30%-4999]	ALTO	8.74	0.17	INTERFASE
24	24002	SAN LUIS POTOSÍ	ALAQUINES	ALTO	MEDIO	MUNICIPIOS CON MENOS DE 40% DE POBLACIÓN INDÍGENA EN HOGARES Y MENOS DE 5,000 INDÍGENAS EN HOGARES.	[30%-4999]	MEDIO	15.56	13.06	RURAL
24	24003	SAN LUIS POTOSÍ	AQUISMÓN	MUY ALTO	ALTO	MUNICIPIOS CON 40% Y MÁS DE POBLACIÓN INDÍGENA EN HOGARES.	[30%-4999]	MEDIO	48.99	15.79	RURAL
24	24004	SAN LUIS POTOSÍ	ARMADILLO DE LOS INFANTE	MEDIO	MEDIO	MUNICIPIOS CON MENOS DE 40% DE POBLACIÓN INDÍGENA EN HOGARES Y MENOS DE 5,000 INDÍGENAS EN HOGARES.	[30%-4999]	ALTO	6.60	9.74	RURAL
24	24005	SAN LUIS POTOSÍ	CÁRDENAS	MUY BAJO	BAJO	MUNICIPIOS CON MENOS DE 40% DE POBLACIÓN INDÍGENA EN HOGARES Y MENOS DE 5,000 INDÍGENAS EN HOGARES.	[30%-4999]	ALTO	7.95	4.01	INTERFASE

*CP*  
*L*  
*g*



CLAVE ENTIDAD	CLAVE MUNICIPIO	NOMBRE ENTIDAD	NOMBRE MUNICIPIO	GRADO DE MARGINACIÓN 2020	GRADO DE REZAGO SOCIAL 2020	DESCRIPCIÓN DE LA TIPOLOGÍA INDÍGENA 2020	% DE POBLACIÓN QUE SE CONSIDERA AFROMEXICANA 2020	NIVEL DELICTIVO 2023-2024	% DE PERSONAS EN POBREZA EXTREMA	% DE POBLACIÓN CON GACP* BAJO O MUY BAJO	TIPOLOGÍA MUNICIPAL (CONEVAL)
24	24006	SAN LUIS POTOSÍ	CATORCE	ALTO	MEDIO	MUNICIPIOS CON MENOS DE 40% DE POBLACIÓN INDÍGENA EN HOGARES Y MENOS DE 5,000 INDÍGENAS EN HOGARES.	[30%-4999]	MEDIO	9.70	35.09	RURAL
24	24008	SAN LUIS POTOSÍ	CERRITOS	MUY BAJO	BAJO	MUNICIPIOS CON MENOS DE 40% DE POBLACIÓN INDÍGENA EN HOGARES Y MENOS DE 5,000 INDÍGENAS EN HOGARES.	[30%-4999]	ALTO	6.75	4.63	INTERFASE
24	24009	SAN LUIS POTOSÍ	CERRO DE SAN PEDRO	BAJO	MUY BAJO	MUNICIPIOS CON MENOS DE 40% DE POBLACIÓN INDÍGENA EN HOGARES Y MENOS DE 5,000 INDÍGENAS EN HOGARES.	[30%-4999]	ALTO	1.36	0.00	INTERFASE
24	24010	SAN LUIS POTOSÍ	CIUDAD DEL MAÍZ	MEDIO	BAJO	MUNICIPIOS CON MENOS DE 40% DE POBLACIÓN INDÍGENA EN HOGARES Y MENOS DE 5,000 INDÍGENAS EN HOGARES.	[30%-4999]	ALTO	14.79	9.41	INTERFASE
24	24011	SAN LUIS POTOSÍ	CIUDAD FERNÁNDEZ	MUY BAJO	MUY BAJO	MUNICIPIOS CON MENOS DE 40% DE POBLACIÓN INDÍGENA EN HOGARES Y MENOS DE 5,000 INDÍGENAS EN HOGARES.	[30%-4999]	ALTO	8.35	0.32	INTERFASE
24	24012	SAN LUIS POTOSÍ	TANCANHUITZ	ALTO	ALTO	MUNICIPIOS CON 40% Y MÁS DE POBLACIÓN INDÍGENA EN HOGARES.	[30%-4999]	MEDIO	31.39	9.98	RURAL
24	24013	SAN LUIS POTOSÍ	CIUDAD VALLES	MUY BAJO	MUY BAJO	MUNICIPIOS CON MENOS DE 40% DE POBLACIÓN INDÍGENA EN HOGARES Y MÁS DE 5,000 INDÍGENAS EN HOGARES DENTRO DE SU POBLACIÓN, O PRESENCIA DE PUEBLOS CON POCOS HABLANTES DE LENGUAS INDÍGENAS.	[30%-4999]	ALTO	7.06	4.26	INTERFASE
24	24014	SAN LUIS POTOSÍ	COXCATLÁN	ALTO	ALTO	MUNICIPIOS CON 40% Y MÁS DE POBLACIÓN INDÍGENA EN HOGARES.	[30%-4999]	MEDIO	22.76	31.44	RURAL
24	24017	SAN LUIS POTOSÍ	GUADALCÁZAR	ALTO	MEDIO	MUNICIPIOS CON MENOS DE 40% DE POBLACIÓN INDÍGENA EN HOGARES Y MENOS DE 5,000 INDÍGENAS EN HOGARES.	[30%-4999]	MEDIO	21.78	13.61	RURAL

92



CLAVE ENTIDAD	CLAVE MUNICIPIO	NOMBRE ENTIDAD	NOMBRE MUNICIPIO	GRADO DE MARGINACIÓN 2020	GRADO DE REZAGO SOCIAL 2020	DESCRIPCIÓN DE LA TIPOLOGÍA INDÍGENA 2020	% DE POBLACIÓN QUE SE CONSIDERA AFROMEXICANA 2020	NIVEL DELICTIVO 2023-2024	% DE PERSONAS EN POBREZA EXTREMA	% DE POBLACIÓN CON GACP* BAJO O MUY BAJO	TIPOLOGÍA MUNICIPAL (CONEVAL)
24	24018	SAN LUIS POTOSÍ	HUEHUETLÁN	ALTO	MEDIO	MUNICIPIOS CON 40% Y MÁS DE POBLACIÓN INDÍGENA EN HOGARES.	[30%-4999]	MEDIO	22.66	8.51	RURAL
24	24019	SAN LUIS POTOSÍ	LAGUNILLAS	MEDIO	MEDIO	MUNICIPIOS CON MENOS DE 40% DE POBLACIÓN INDÍGENA EN HOGARES Y MENOS DE 5,000 INDÍGENAS EN HOGARES.	[30%-4999]	ALTO	9.63	18.94	RURAL
24	24020	SAN LUIS POTOSÍ	MATEHUALA	MUY BAJO	MUY BAJO	MUNICIPIOS CON MENOS DE 40% DE POBLACIÓN INDÍGENA EN HOGARES Y MENOS DE 5,000 INDÍGENAS EN HOGARES.	[30%-4999]	ALTO	3.36	0.48	INTERFASE
24	24023	SAN LUIS POTOSÍ	RAYÓN	MEDIO	BAJO	MUNICIPIOS CON MENOS DE 40% DE POBLACIÓN INDÍGENA EN HOGARES Y MENOS DE 5,000 INDÍGENAS EN HOGARES.	[30%-4999]	ALTO	14.54	6.69	INTERFASE
24	24024	SAN LUIS POTOSÍ	RIOVERDE	BAJO	BAJO	MUNICIPIOS CON MENOS DE 40% DE POBLACIÓN INDÍGENA EN HOGARES Y MENOS DE 5,000 INDÍGENAS EN HOGARES.	[30%-4999]	ALTO	11.45	6.15	INTERFASE
24	24026	SAN LUIS POTOSÍ	SAN ANTONIO	ALTO	ALTO	MUNICIPIOS CON 40% Y MÁS DE POBLACIÓN INDÍGENA EN HOGARES.	[30%-4999]	MEDIO	37.21	1.93	RURAL
24	24029	SAN LUIS POTOSÍ	SAN MARTÍN CHALCHICUAUTLA	ALTO	ALTO	MUNICIPIOS CON 40% Y MÁS DE POBLACIÓN INDÍGENA EN HOGARES.	[30%-4999]	BAJO	30.31	3.51	RURAL
24	24031	SAN LUIS POTOSÍ	SANTA CATARINA	MUY ALTO	MUY ALTO	MUNICIPIOS CON 40% Y MÁS DE POBLACIÓN INDÍGENA EN HOGARES.	[30%-4999]	MEDIO	37.84	49.66	RURAL
24	24032	SAN LUIS POTOSÍ	SANTA MARÍA DEL RÍO	MEDIO	BAJO	MUNICIPIOS CON MENOS DE 40% DE POBLACIÓN INDÍGENA EN HOGARES Y MENOS DE 5,000 INDÍGENAS EN HOGARES.	[30%-4999]	ALTO	8.15	13.76	INTERFASE
24	24034	SAN LUIS POTOSÍ	SAN VICENTE TANCUAYALAB	MEDIO	BAJO	MUNICIPIOS CON MENOS DE 40% DE POBLACIÓN INDÍGENA EN HOGARES Y MENOS DE 5,000 INDÍGENAS EN HOGARES.	[30%-4999]	ALTO	24.40	9.33	RURAL

*Handwritten signatures and initials*



CLAVE ENTIDAD	CLAVE MUNICIPIO	NOMBRE ENTIDAD	NOMBRE MUNICIPIO	GRADO DE MARGINACIÓN 2020	GRADO DE REZAGO SOCIAL 2020	DESCRIPCIÓN DE LA TIPOLOGÍA INDÍGENA 2020	% DE POBLACIÓN QUE SE CONSIDERA AFROMEXICANA 2020	NIVEL DELICTIVO 2023-2024	% DE PERSONAS EN POBREZA EXTREMA	% DE POBLACIÓN CON GACP* BAJO O MUY BAJO	TIPOLOGÍA MUNICIPAL [CONEVAL]
24	24036	SAN LUIS POTOSÍ	TAMASOPO	ALTO	MEDIO	MUNICIPIOS CON MENOS DE 40% DE POBLACIÓN INDÍGENA EN HOGARES Y MENOS DE 5,000 INDÍGENAS EN HOGARES.	[30%-4999]	MEDIO	20.91	25.01	RURAL
24	24037	SAN LUIS POTOSÍ	TAMAZUNCHALE	MEDIO	MEDIO	MUNICIPIOS CON 40% Y MÁS DE POBLACIÓN INDÍGENA EN HOGARES.	[30%-4999]	MEDIO	26.01	2.72	RURAL
24	24038	SAN LUIS POTOSÍ	TAMPACÁN	ALTO	MEDIO	MUNICIPIOS CON 40% Y MÁS DE POBLACIÓN INDÍGENA EN HOGARES.	[30%-4999]	MEDIO	27.93	5.34	RURAL
24	24039	SAN LUIS POTOSÍ	TAMPAMOLÓN CORONA	ALTO	MEDIO	MUNICIPIOS CON 40% Y MÁS DE POBLACIÓN INDÍGENA EN HOGARES.	[30%-4999]	MEDIO	36.94	8.55	RURAL
24	24041	SAN LUIS POTOSÍ	TANLAJÁS	ALTO	MEDIO	MUNICIPIOS CON 40% Y MÁS DE POBLACIÓN INDÍGENA EN HOGARES.	[30%-4999]	MEDIO	42.43	11.12	RURAL
24	24042	SAN LUIS POTOSÍ	TANQUIÁN DE ESCOBEDO	BAJO	BAJO	MUNICIPIOS CON MENOS DE 40% DE POBLACIÓN INDÍGENA EN HOGARES Y MENOS DE 5,000 INDÍGENAS EN HOGARES.	[30%-4999]	ALTO	25.82	0.08	INTERFASE
24	24043	SAN LUIS POTOSÍ	TIERRA NUEVA	ALTO	MEDIO	MUNICIPIOS CON MENOS DE 40% DE POBLACIÓN INDÍGENA EN HOGARES Y MENOS DE 5,000 INDÍGENAS EN HOGARES.	[30%-4999]	MEDIO	11.86	11.22	RURAL
24	24047	SAN LUIS POTOSÍ	VILLA DE GUADALUPE	ALTO	MEDIO	MUNICIPIOS CON MENOS DE 40% DE POBLACIÓN INDÍGENA EN HOGARES Y MENOS DE 5,000 INDÍGENAS EN HOGARES.	[30%-4999]	BAJO	12.44	30.73	RURAL
24	24048	SAN LUIS POTOSÍ	VILLA DE LA PAZ	BAJO	MUY BAJO	MUNICIPIOS CON MENOS DE 40% DE POBLACIÓN INDÍGENA EN HOGARES Y MENOS DE 5,000 INDÍGENAS EN HOGARES.	[30%-4999]	ALTO	1.88	10.87	INTERFASE
24	24051	SAN LUIS POTOSÍ	VILLA HIDALGO	MEDIO	BAJO	MUNICIPIOS CON MENOS DE 40% DE POBLACIÓN INDÍGENA EN HOGARES Y MENOS DE 5,000 INDÍGENAS EN HOGARES.	[30%-4999]	ALTO	7.13	0.94	INTERFASE
24	24053	SAN LUIS POTOSÍ	AXTLA DE TERRAZAS	MEDIO	BAJO	MUNICIPIOS CON 40% Y MÁS DE POBLACIÓN INDÍGENA EN HOGARES.	[30%-4999]	ALTO	28.50	1.07	RURAL

8



9





CLAVE ENTIDAD	CLAVE MUNICIPIO	NOMBRE ENTIDAD	NOMBRE MUNICIPIO	GRADO DE MARGINACIÓN 2020	GRADO DE REZAGO SOCIAL 2020	DESCRIPCIÓN DE LA TIPOLOGÍA INDÍGENA 2020	% DE POBLACIÓN QUE SE CONSIDERA AFROMEXICANA 2020	NIVEL DELICTIVO 2023-2024	% DE PERSONAS EN POBREZA EXTREMA	% DE POBLACIÓN CON GACP* BAJO	TIPOLOGÍA MUNICIPAL (CONEVAL)
24	24054	SAN LUIS POTOSÍ	XILITLA	ALTO	MEDIO	MUNICIPIOS CON 40% Y MÁS DE POBLACIÓN INDÍGENA EN HOGARES.	[30%-4999]	MEDIO	29.40	29.13	RURAL
24	24055	SAN LUIS POTOSÍ	ZARAGOZA	BAJO	BAJO	MUNICIPIOS CON MENOS DE 40% DE POBLACIÓN INDÍGENA EN HOGARES Y MENOS DE 5,000 INDÍGENAS EN HOGARES.	[30%-4999]	ALTO	4.89	4.09	INTERFASE
24	24057	SAN LUIS POTOSÍ	MATLAPA	ALTO	MEDIO	MUNICIPIOS CON 40% Y MÁS DE POBLACIÓN INDÍGENA EN HOGARES.	[30%-4999]	MEDIO	28.29	5.37	RURAL
24	24058	SAN LUIS POTOSÍ	EL NARANJO	BAJO	BAJO	MUNICIPIOS CON MENOS DE 40% DE POBLACIÓN INDÍGENA EN HOGARES Y MENOS DE 5,000 INDÍGENAS EN HOGARES.	[30%-4999]	ALTO	8.15	6.23	INTERFASE
25	25001	SINALOA	AHOME	MUY BAJO	MUY BAJO	MUNICIPIOS CON MENOS DE 40% DE POBLACIÓN INDÍGENA EN HOGARES Y MÁS DE 5,000 INDÍGENAS EN HOGARES DENTRO DE SU POBLACIÓN, O PRESENCIA DE PUEBLOS CON POCOS HABLANTES DE LENGUAS INDÍGENAS.	[30%-4999]	ALTO	2.44	0.92	INTERFASE
25	25002	SINALOA	ANGOSTURA	MUY BAJO	MUY BAJO	MUNICIPIOS CON MENOS DE 40% DE POBLACIÓN INDÍGENA EN HOGARES Y MENOS DE 5,000 INDÍGENAS EN HOGARES.	[30%-4999]	ALTO	2.12	1.27	INTERFASE
25	25003	SINALOA	BADIRAGUATO	ALTO	MEDIO	MUNICIPIOS CON MENOS DE 40% DE POBLACIÓN INDÍGENA EN HOGARES Y MENOS DE 5,000 INDÍGENAS EN HOGARES.	[30%-4999]	BAJO	16.46	55.94	RURAL
25	25011	SINALOA	GUASAVE	MUY BAJO	MUY BAJO	MUNICIPIOS CON MENOS DE 40% DE POBLACIÓN INDÍGENA EN HOGARES Y MÁS DE 5,000 INDÍGENAS EN HOGARES DENTRO DE SU POBLACIÓN, O PRESENCIA DE PUEBLOS CON POCOS HABLANTES DE LENGUAS INDÍGENAS.	[30%-4999]	ALTO	4.47	1.97	INTERFASE

*Handwritten signatures and initials:*  
cp  
L  
d



CLAVE ENTIDAD	CLAVE MUNICIPIO	NOMBRE ENTIDAD	NOMBRE MUNICIPIO	GRADO DE MARGINACIÓN 2020	GRADO DE REZAGO SOCIAL 2020	DESCRIPCIÓN DE LA TIPOLOGÍA INDÍGENA 2020	% DE POBLACIÓN QUE SE CONSIDERA AFROMEXICANA 2020	NIVEL DELICTIVO 2023-2024	% DE PERSONAS EN POBREZA EXTREMA	% DE POBLACIÓN CON GACP* BAJO O MUY BAJO	TIPOLOGÍA MUNICIPAL (CONEVAL)
25	25013	SINALOA	MOCORITO	BAJO	BAJO	MUNICIPIOS CON MENOS DE 40% DE POBLACIÓN INDÍGENA EN HOGARES Y MENOS DE 5,000 INDÍGENAS EN HOGARES.	[30%-4999]	ALTO	5.45	19.41	INTERFASE
25	25018	SINALOA	NAVOLATO	MUY BAJO	BAJO	MUNICIPIOS CON MENOS DE 40% DE POBLACIÓN INDÍGENA EN HOGARES Y MÁS DE 5,000 INDÍGENAS EN HOGARES DENTRO DE SU POBLACIÓN, O PRESENCIA DE PUEBLOS CON POCOS HABLANTES DE LENGUAS INDÍGENAS.	[30%-4999]	ALTO	4.07	0.59	INTERFASE
26	26002	SONORA	AGUA PRIETA	MUY BAJO	MUY BAJO	MUNICIPIOS CON MENOS DE 40% DE POBLACIÓN INDÍGENA EN HOGARES Y MENOS DE 5,000 INDÍGENAS EN HOGARES.	[30%-4999]	ALTO	3.51	0.68	INTERFASE
26	26004	SONORA	ALTAR	MUY BAJO	MUY BAJO	MUNICIPIOS CON MENOS DE 40% DE POBLACIÓN INDÍGENA EN HOGARES Y MENOS DE 5,000 INDÍGENAS EN HOGARES.	[30%-4999]	ALTO	6.98	1.60	INTERFASE
26	26007	SONORA	ATIL	MUY BAJO	MUY BAJO	MUNICIPIOS CON MENOS DE 40% DE POBLACIÓN INDÍGENA EN HOGARES Y MENOS DE 5,000 INDÍGENAS EN HOGARES.	[30%-4999]	ALTO	1.65	0.48	INTERFASE
26	26008	SONORA	BACADÉHUACHI	MUY BAJO	MUY BAJO	MUNICIPIOS SIN POBLACIÓN INDÍGENA EN HOGARES.	Sin Pafro	BAJO	4.33	100.00	INTERFASE
26	26010	SONORA	BACERAC	BAJO	MUY BAJO	MUNICIPIOS CON MENOS DE 40% DE POBLACIÓN INDÍGENA EN HOGARES Y MENOS DE 5,000 INDÍGENAS EN HOGARES.	[30%-4999]	BAJO	5.00	100.00	INTERFASE
26	26011	SONORA	BACOACHI	MUY BAJO	MUY BAJO	MUNICIPIOS CON MENOS DE 40% DE POBLACIÓN INDÍGENA EN HOGARES Y MENOS DE 5,000 INDÍGENAS EN HOGARES.	[30%-4999]	ALTO	1.53	3.32	INTERFASE

φ



φ



CLAVE ENTIDAD	CLAVE MUNICIPIO	NOMBRE ENTIDAD	NOMBRE MUNICIPIO	GRADO DE MARGINACIÓN 2020	GRADO DE REZAGO SOCIAL 2020	DESCRIPCIÓN DE LA TIPOLOGÍA INDÍGENA 2020	% DE POBLACIÓN QUE SE CONSIDERA AFROMEXICANA 2020	NIVEL DELICTIVO 2023-2024	% DE PERSONAS EN POBREZA EXTREMA	% DE POBLACIÓN CON GACP* BAJO O MUY BAJO	TIPOLOGÍA MUNICIPAL [CONEVAL]
26	26012	SONORA	BÁCUM	BAJO	BAJO	MUNICIPIOS CON MENOS DE 40% DE POBLACIÓN INDÍGENA EN HOGARES Y MENOS DE 5,000 INDÍGENAS EN HOGARES.	[30%-4999]	ALTO	6.38	2.89	INTERFASE
26	26015	SONORA	BAVISPE	MUY BAJO	MUY BAJO	MUNICIPIOS CON MENOS DE 40% DE POBLACIÓN INDÍGENA EN HOGARES Y MENOS DE 5,000 INDÍGENAS EN HOGARES.	Sin PAfro	BAJO	7.16	100.00	INTERFASE
26	26016	SONORA	BENJAMÍN HILL	MUY BAJO	MUY BAJO	MUNICIPIOS CON MENOS DE 40% DE POBLACIÓN INDÍGENA EN HOGARES Y MENOS DE 5,000 INDÍGENAS EN HOGARES.	[30%-4999]	ALTO	3.30	1.20	INTERFASE
26	26017	SONORA	CABORCA	MUY BAJO	MUY BAJO	MUNICIPIOS CON MENOS DE 40% DE POBLACIÓN INDÍGENA EN HOGARES Y MÁS DE 5,000 INDÍGENAS EN HOGARES DENTRO DE SU POBLACIÓN, O PRESENCIA DE PUEBLOS CON POCOS HABLANTES DE LENGUAS INDÍGENAS.	[30%-4999]	ALTO	3.59	6.54	INTERFASE
26	26018	SONORA	CAJEME	MUY BAJO	MUY BAJO	MUNICIPIOS CON MENOS DE 40% DE POBLACIÓN INDÍGENA EN HOGARES Y MÁS DE 5,000 INDÍGENAS EN HOGARES DENTRO DE SU POBLACIÓN, O PRESENCIA DE PUEBLOS CON POCOS HABLANTES DE LENGUAS INDÍGENAS.	[30%-4999]	ALTO	2.71	0.47	INTERFASE
26	26019	SONORA	CANANEA	MUY BAJO	MUY BAJO	MUNICIPIOS CON MENOS DE 40% DE POBLACIÓN INDÍGENA EN HOGARES Y MENOS DE 5,000 INDÍGENAS EN HOGARES.	[30%-4999]	ALTO	2.18	1.05	INTERFASE
26	26023	SONORA	CUMPAS	MUY BAJO	MUY BAJO	MUNICIPIOS CON MENOS DE 40% DE POBLACIÓN INDÍGENA EN HOGARES Y MENOS DE 5,000 INDÍGENAS EN HOGARES.	[30%-4999]	ALTO	0.57	7.58	INTERFASE



*Handwritten signatures and initials in blue ink.*



CLAVE ENTIDAD	CLAVE MUNICIPIO	NOMBRE ENTIDAD	NOMBRE MUNICIPIO	GRADO DE MARGINACIÓN 2020	GRADO DE REZAGO SOCIAL 2020	DESCRIPCIÓN DE LA TIPOLOGÍA INDÍGENA 2020	% DE POBLACIÓN QUE SE CONSIDERA AFROMEXICANA 2020	NIVEL DELICTIVO 2023-2024	% DE PERSONAS EN POBREZA EXTREMA	% DE POBLACIÓN CON GACP* BAJO O MUY BAJO	TIPOLOGÍA MUNICIPAL (CONEVAL)
26	26025	SONORA	EMPALME	MUY BAJO	MUY BAJO	MUNICIPIOS CON MENOS DE 40% DE POBLACIÓN INDÍGENA EN HOGARES Y MENOS DE 5,000 INDÍGENAS EN HOGARES.	{30%-4999}	ALTO	5.40	4.11	INTERFASE
26	26028	SONORA	GRANADOS	MUY BAJO	MUY BAJO	MUNICIPIOS SIN POBLACIÓN INDÍGENA EN HOGARES.	{30%-4999}	BAJO	0.59	100.00	INTERFASE
26	26029	SONORA	GUAYMAS	MUY BAJO	MUY BAJO	MUNICIPIOS CON MENOS DE 40% DE POBLACIÓN INDÍGENA EN HOGARES Y MÁS DE 5,000 INDÍGENAS EN HOGARES DENTRO DE SU POBLACIÓN, O PRESENCIA DE PUEBLOS CON POCOS HABLANTES DE LENGUAS INDÍGENAS.	{30%-4999}	ALTO	6.48	2.19	INTERFASE
26	26031	SONORA	HUACHINERA	MUY BAJO	MUY BAJO	MUNICIPIOS CON MENOS DE 40% DE POBLACIÓN INDÍGENA EN HOGARES Y MENOS DE 5,000 INDÍGENAS EN HOGARES.	Sin PAfro	BAJO	4.07	100.00	INTERFASE
26	26032	SONORA	HUÁSABAS	MUY BAJO	MUY BAJO	MUNICIPIOS CON MENOS DE 40% DE POBLACIÓN INDÍGENA EN HOGARES Y MENOS DE 5,000 INDÍGENAS EN HOGARES.	{30%-4999}	BAJO	1.06	100.00	INTERFASE
26	26036	SONORA	MAGDALENA	MUY BAJO	MUY BAJO	MUNICIPIOS CON MENOS DE 40% DE POBLACIÓN INDÍGENA EN HOGARES Y MENOS DE 5,000 INDÍGENAS EN HOGARES.	{30%-4999}	ALTO	2.44	0.22	INTERFASE
26	26037	SONORA	MAZATÁN	MUY BAJO	MUY BAJO	MUNICIPIOS CON MENOS DE 40% DE POBLACIÓN INDÍGENA EN HOGARES Y MENOS DE 5,000 INDÍGENAS EN HOGARES.	{30%-4999}	ALTO	2.53	2.63	INTERFASE
26	26038	SONORA	MOCTEZUMA	MUY BAJO	MUY BAJO	MUNICIPIOS CON MENOS DE 40% DE POBLACIÓN INDÍGENA EN HOGARES Y MENOS DE 5,000 INDÍGENAS EN HOGARES.	{30%-4999}	ALTO	0.38	1.41	INTERFASE

*Handwritten mark*



*Handwritten signature*



CLAVE ENTIDAD	CLAVE MUNICIPIO	NOMBRE ENTIDAD	NOMBRE MUNICIPIO	GRADO DE MARGINACIÓN 2020	GRADO DE REZAGO SOCIAL 2020	DESCRIPCIÓN DE LA TIPOLOGÍA INDÍGENA 2020	% DE POBLACIÓN QUE SE CONSIDERA AFROMEXICANA 2020	NIVEL DELICTIVO 2023-2024	% DE PERSONAS EN POBREZA EXTREMA	% DE POBLACIÓN CON GACP* BAJO O MUY BAJO	TIPOLOGÍA MUNICIPAL [CONEVAL]
26	26039	SONORA	NACO	MUY BAJO	MUY BAJO	MUNICIPIOS CON MENOS DE 40% DE POBLACIÓN INDÍGENA EN HOGARES Y MENOS DE 5,000 INDÍGENAS EN HOGARES.	[30%-4999]	ALTO	7.59	0.74	INTERFASE
26	26040	SONORA	NÁCORI CHICO	BAJO	BAJO	MUNICIPIOS CON MENOS DE 40% DE POBLACIÓN INDÍGENA EN HOGARES Y MENOS DE 5,000 INDÍGENAS EN HOGARES.	[30%-4999]	BAJO	10.13	100.00	RURAL
26	26041	SONORA	NACÓZARI DE GARCÍA	MUY BAJO	MUY BAJO	MUNICIPIOS CON MENOS DE 40% DE POBLACIÓN INDÍGENA EN HOGARES Y MENOS DE 5,000 INDÍGENAS EN HOGARES.	[30%-4999]	ALTO	1.80	0.54	INTERFASE
26	26046	SONORA	OQUITOA	MUY BAJO	MUY BAJO	MUNICIPIOS SIN POBLACIÓN INDÍGENA EN HOGARES.	Sin PAtro	ALTO	3.00	1.21	INTERFASE
26	26049	SONORA	QUIRIEGO	ALTO	ALTO	MUNICIPIOS CON MENOS DE 40% DE POBLACIÓN INDÍGENA EN HOGARES Y MENOS DE 5,000 INDÍGENAS EN HOGARES.	[30%-4999]	ALTO	18.51	44.01	RURAL
26	26054	SONORA	SAN JAVIER	MUY BAJO	MUY BAJO	MUNICIPIOS CON MENOS DE 40% DE POBLACIÓN INDÍGENA EN HOGARES Y MENOS DE 5,000 INDÍGENAS EN HOGARES.	[30%-4999]	MEDIO	2.16	98.88	INTERFASE
26	26055	SONORA	SAN LUIS RÍO COLORADO	MUY BAJO	MUY BAJO	MUNICIPIOS CON MENOS DE 40% DE POBLACIÓN INDÍGENA EN HOGARES Y MÁS DE 5,000 INDÍGENAS EN HOGARES DENTRO DE SU POBLACIÓN, O PRESENCIA DE PUEBLOS CON POCOS HABLANTES DE LENGUAS INDÍGENAS.	[30%-4999]	ALTO	4.80	0.25	INTERFASE
26	26058	SONORA	SANTA ANA	MUY BAJO	MUY BAJO	MUNICIPIOS CON MENOS DE 40% DE POBLACIÓN INDÍGENA EN HOGARES Y MENOS DE 5,000 INDÍGENAS EN HOGARES.	[30%-4999]	ALTO	1.73	3.34	INTERFASE

*Handwritten signatures and initials*



CLAVE ENTIDAD	CLAVE MUNICIPIO	NOMBRE ENTIDAD	NOMBRE MUNICIPIO	GRADO DE MARGINACIÓN 2020	GRADO DE REZAGO SOCIAL 2020	DESCRIPCIÓN DE LA TIPOLOGÍA INDÍGENA 2020	% DE POBLACIÓN QUE SE CONSIDERA AFROMEXICANA 2020	NIVEL DELICTIVO 2023-2024	% DE PERSONAS EN POBREZA EXTREMA	% DE POBLACIÓN CON GACP* BAJO O MUY BAJO	TIPOLOGÍA MUNICIPAL [CONEVAL]
26	26059	SONORA	SANTA CRUZ	MUY BAJO	MUY BAJO	MUNICIPIOS CON MENOS DE 40% DE POBLACIÓN INDÍGENA EN HOGARES Y MENOS DE 5,000 INDÍGENAS EN HOGARES.	[30%-4999]	BAJO	2.73	53.57	INTERFASE
26	26060	SONORA	SÁRIC	BAJO	MUY BAJO	MUNICIPIOS CON MENOS DE 40% DE POBLACIÓN INDÍGENA EN HOGARES Y MENOS DE 5,000 INDÍGENAS EN HOGARES.	[30%-4999]	ALTO	5.42	51.12	INTERFASE
26	26061	SONORA	SOYOPA	BAJO	BAJO	MUNICIPIOS CON MENOS DE 40% DE POBLACIÓN INDÍGENA EN HOGARES Y MENOS DE 5,000 INDÍGENAS EN HOGARES.	[30%-4999]	MEDIO	3.39	50.58	INTERFASE
26	26064	SONORA	TRINCHERAS	BAJO	BAJO	MUNICIPIOS CON MENOS DE 40% DE POBLACIÓN INDÍGENA EN HOGARES Y MENOS DE 5,000 INDÍGENAS EN HOGARES.	[30%-4999]	ALTO	2.50	5.72	INTERFASE
26	26067	SONORA	VILLA HIDALGO	MUY BAJO	MUY BAJO	MUNICIPIOS CON MENOS DE 40% DE POBLACIÓN INDÍGENA EN HOGARES Y MENOS DE 5,000 INDÍGENAS EN HOGARES.	[30%-4999]	MEDIO	1.93	100.00	INTERFASE
26	26069	SONORA	YÉCORA	MEDIO	MEDIO	MUNICIPIOS CON MENOS DE 40% DE POBLACIÓN INDÍGENA EN HOGARES Y MÁS DE 5,000 INDÍGENAS EN HOGARES DENTRO DE SU POBLACIÓN, O PRESENCIA DE PUEBLOS CON POCOS HABLANTES DE LENGUAS INDÍGENAS.	[30%-4999]	ALTO	27.78	38.93	RURAL
26	26070	SONORA	GENERAL PLUTARCO ELÍAS CALLES	MUY BAJO	MUY BAJO	MUNICIPIOS CON MENOS DE 40% DE POBLACIÓN INDÍGENA EN HOGARES Y MÁS DE 5,000 INDÍGENAS EN HOGARES DENTRO DE SU POBLACIÓN, O PRESENCIA DE PUEBLOS CON POCOS HABLANTES DE LENGUAS INDÍGENAS.	[30%-4999]	ALTO	5.29	3.12	INTERFASE

φ



92



CLAVE ENTIDAD	CLAVE MUNICIPIO	NOMBRE ENTIDAD	NOMBRE MUNICIPIO	GRADO DE MARGINACIÓN 2020	GRADO DE REZAGO SOCIAL 2020	DESCRIPCIÓN DE LA TIPOLOGÍA INDÍGENA 2020	% DE POBLACIÓN QUE SE CONSIDERA AFROMEXICANA 2020	NIVEL DELICTIVO 2023-2024	% DE PERSONAS EN POBREZA EXTREMA	% DE POBLACIÓN CON GACP* BAJO O MUY BAJO	TIPOLOGÍA MUNICIPAL [CONEVAL]
26	26071	SONORA	BENITO JUÁREZ	MUY BAJO	BAJO	MUNICIPIOS CON MENOS DE 40% DE POBLACIÓN INDÍGENA EN HOGARES Y MENOS DE 5,000 INDÍGENAS EN HOGARES.	[30%-4999]	ALTO	8.64	0.25	INTERFASE
27	27007	TABASCO	EMILIANO ZAPATA	MUY BAJO	MUY BAJO	MUNICIPIOS CON MENOS DE 40% DE POBLACIÓN INDÍGENA EN HOGARES Y MENOS DE 5,000 INDÍGENAS EN HOGARES.	[30%-4999]	ALTO	11.20	3.18	INTERFASE
27	27012	TABASCO	MACUSPANA	MEDIO	BAJO	MUNICIPIOS CON MENOS DE 40% DE POBLACIÓN INDÍGENA EN HOGARES Y MÁS DE 5,000 INDÍGENAS EN HOGARES DENTRO DE SU POBLACIÓN, O PRESENCIA DE PUEBLOS CON POCOS HABLANTES DE LENGUAS INDÍGENAS.	[30%-4999]	ALTO	24.47	9.74	INTERFASE
27	27013	TABASCO	NACAJUCA	MUY BAJO	MUY BAJO	MUNICIPIOS CON MENOS DE 40% DE POBLACIÓN INDÍGENA EN HOGARES Y MÁS DE 5,000 INDÍGENAS EN HOGARES DENTRO DE SU POBLACIÓN, O PRESENCIA DE PUEBLOS CON POCOS HABLANTES DE LENGUAS INDÍGENAS.	[30%-4999]	ALTO	11.08	0.07	INTERFASE
27	27015	TABASCO	TACOTALPA	MEDIO	BAJO	MUNICIPIOS CON MENOS DE 40% DE POBLACIÓN INDÍGENA EN HOGARES Y MÁS DE 5,000 INDÍGENAS EN HOGARES DENTRO DE SU POBLACIÓN, O PRESENCIA DE PUEBLOS CON POCOS HABLANTES DE LENGUAS INDÍGENAS.	[30%-4999]	ALTO	18.98	15.67	INTERFASE
27	27016	TABASCO	TEAPA	BAJO	BAJO	MUNICIPIOS CON MENOS DE 40% DE POBLACIÓN INDÍGENA EN HOGARES Y MENOS DE 5,000 INDÍGENAS EN HOGARES.	[30%-4999]	ALTO	7.63	1.45	INTERFASE

CP  
L  
d



CLAVE ENTIDAD	CLAVE MUNICIPIO	NOMBRE ENTIDAD	NOMBRE MUNICIPIO	GRADO DE MARGINACIÓN 2020	GRADO DE REZAGO SOCIAL 2020	DESCRIPCIÓN DE LA TIPOLOGÍA INDÍGENA 2020	% DE POBLACIÓN QUE SE CONSIDERA AFROMEXICANA 2020	NIVEL DELICTIVO 2023-2024	% DE PERSONAS EN POBREZA EXTREMA	% DE POBLACIÓN CON GACP* BAJO O MUY BAJO	TIPOLOGÍA MUNICIPAL [CONEVAL]
27	27017	TABASCO	TENOSIQUE	BAJO	BAJO	MUNICIPIOS CON MENOS DE 40% DE POBLACIÓN INDÍGENA EN HOGARES Y MÁS DE 5,000 INDÍGENAS EN HOGARES DENTRO DE SU POBLACIÓN, O PRESENCIA DE PUEBLOS CON POCOS HABLANTES DE LENGUAS INDÍGENAS.	[30%-4999]	ALTO	11.82	17.20	INTERFASE
28	28003	TAMAULIPAS	ALTAMIRA	MUY BAJO	MUY BAJO	MUNICIPIOS CON MENOS DE 40% DE POBLACIÓN INDÍGENA EN HOGARES Y MÁS DE 5,000 INDÍGENAS EN HOGARES DENTRO DE SU POBLACIÓN, O PRESENCIA DE PUEBLOS CON POCOS HABLANTES DE LENGUAS INDÍGENAS.	[30%-4999]	ALTO	5.57	1.07	INTERFASE
28	28006	TAMAULIPAS	BUSTAMANTE	MUY ALTO	ALTO	MUNICIPIOS CON MENOS DE 40% DE POBLACIÓN INDÍGENA EN HOGARES Y MENOS DE 5,000 INDÍGENAS EN HOGARES.	[30%-4999]	BAJO	22.22	70.68	RURAL
28	28008	TAMAULIPAS	CASAS	ALTO	MEDIO	MUNICIPIOS CON MENOS DE 40% DE POBLACIÓN INDÍGENA EN HOGARES Y MENOS DE 5,000 INDÍGENAS EN HOGARES.	[30%-4999]	BAJO	12.09	42.14	RURAL
28	28021	TAMAULIPAS	EL MANTE	MUY BAJO	MUY BAJO	MUNICIPIOS CON MENOS DE 40% DE POBLACIÓN INDÍGENA EN HOGARES Y MENOS DE 5,000 INDÍGENAS EN HOGARES.	[30%-4999]	ALTO	3.60	9.44	INTERFASE
28	28025	TAMAULIPAS	MIGUEL ALEMÁN	MUY BAJO	MUY BAJO	MUNICIPIOS CON MENOS DE 40% DE POBLACIÓN INDÍGENA EN HOGARES Y MENOS DE 5,000 INDÍGENAS EN HOGARES.	[30%-4999]	ALTO	4.37	1.09	INTERFASE
28	28026	TAMAULIPAS	MIQUIHUANA	ALTO	MEDIO	MUNICIPIOS SIN POBLACIÓN INDÍGENA EN HOGARES.	[30%-4999]	BAJO	24.49	8.61	RURAL

φ

φ





CLAVE ENTIDAD	CLAVE MUNICIPIO	NOMBRE ENTIDAD	NOMBRE MUNICIPIO	GRADO DE MARGINACIÓN 2020	GRADO DE REZAGO SOCIAL 2020	DESCRIPCIÓN DE LA TIPOLOGÍA INDÍGENA 2020	% DE POBLACIÓN QUE SE CONSIDERA AFROMEXICANA 2020	NIVEL DELICTIVO 2023-2024	% DE PERSONAS EN POBREZA EXTREMA	% DE POBLACIÓN CON GACP* BAJO O MUY BAJO	TIPOLOGÍA MUNICIPAL (CONEVAL)
28	28033	TAMAULIPAS	RÍO BRAVO	MUY BAJO	MUY BAJO	MUNICIPIOS CON MENOS DE 40% DE POBLACIÓN INDÍGENA EN HOGARES Y MENOS DE 5,000 INDÍGENAS EN HOGARES.	[30%-4999]	ALTO	6.50	2.89	INTERFASE
28	28034	TAMAULIPAS	SAN CARLOS	MEDIO	MEDIO	MUNICIPIOS SIN POBLACIÓN INDÍGENA EN HOGARES.	[30%-4999]	BAJO	16.59	52.42	RURAL
28	28036	TAMAULIPAS	SAN NICOLÁS	MUY ALTO	MUY ALTO	MUNICIPIOS SIN POBLACIÓN INDÍGENA EN HOGARES.	[30%-4999]	BAJO	24.13	72.68	SIN DATOS
28	28041	TAMAULIPAS	VICTORIA	MUY BAJO	MUY BAJO	MUNICIPIOS CON MENOS DE 40% DE POBLACIÓN INDÍGENA EN HOGARES Y MENOS DE 5,000 INDÍGENAS EN HOGARES.	[30%-4999]	ALTO	2.74	0.66	INTERFASE
29	29048	TLAXCALA	LA MAGDALENA TLALTELULCO	MUY BAJO	ALTO	MUNICIPIOS CON MENOS DE 40% DE POBLACIÓN INDÍGENA EN HOGARES Y MENOS DE 5,000 INDÍGENAS EN HOGARES.	[30%-4999]	BAJO	0.00	0.00	SIN DATOS
30	30005	VERACRUZ DE IGNACIO DE LA LLAVE	ACULA	ALTO	MEDIO	MUNICIPIOS CON MENOS DE 40% DE POBLACIÓN INDÍGENA EN HOGARES Y MENOS DE 5,000 INDÍGENAS EN HOGARES.	[30%-4999]	BAJO	7.63	20.73	INTERFASE
30	30006	VERACRUZ DE IGNACIO DE LA LLAVE	ACULTZINGO	ALTO	MEDIO	MUNICIPIOS CON MENOS DE 40% DE POBLACIÓN INDÍGENA EN HOGARES Y MÁS DE 5,000 INDÍGENAS EN HOGARES DENTRO DE SU POBLACIÓN, O PRESENCIA DE PUEBLOS CON POCOS HABLANTES DE LENGUAS INDÍGENAS.	[30%-4999]	BAJO	30.54	9.57	RURAL
30	30008	VERACRUZ DE IGNACIO DE LA LLAVE	ALPATLÁHUAC	ALTO	MEDIO	MUNICIPIOS CON MENOS DE 40% DE POBLACIÓN INDÍGENA EN HOGARES Y MENOS DE 5,000 INDÍGENAS EN HOGARES.	[30%-4999]	BAJO	29.83	10.75	RURAL
30	30016	VERACRUZ DE IGNACIO DE LA LLAVE	LA ANTIGUA	MUY BAJO	MUY BAJO	MUNICIPIOS CON MENOS DE 40% DE POBLACIÓN INDÍGENA EN HOGARES Y MENOS DE 5,000 INDÍGENAS EN HOGARES.	[30%-4999]	ALTO	5.60	0.09	INTERFASE

Handwritten initials and a signature.



CLAVE ENTIDAD	CLAVE MUNICIPIO	NOMBRE ENTIDAD	NOMBRE MUNICIPIO	GRADO DE MARGINACIÓN 2020	GRADO DE REZAGO SOCIAL 2020	DESCRIPCIÓN DE LA TIPOLOGÍA INDÍGENA 2020	% DE POBLACIÓN QUE SE CONSIDERA AFROMEXICANA 2020	NIVEL DELICTIVO 2023-2024	% DE PERSONAS EN POBREZA EXTREMA	% DE POBLACIÓN CON GACP* BAJO O MUY BAJO	TIPOLOGÍA MUNICIPAL (CONEVAL)
30	30018	VERACRUZ DE IGNACIO DE LA LLAVE	AQUILA	ALTO	ALTO	MUNICIPIOS CON MENOS DE 40% DE POBLACIÓN INDÍGENA EN HOGARES Y MENOS DE 5,000 INDÍGENAS EN HOGARES.	[30%-4999]	BAJO	40.37	20.53	RURAL
30	30019	VERACRUZ DE IGNACIO DE LA LLAVE	ASTACINGA	ALTO	MUY ALTO	MUNICIPIOS CON 40% Y MÁS DE POBLACIÓN INDÍGENA EN HOGARES.	[30%-4999]	BAJO	45.20	51.61	RURAL
30	30020	VERACRUZ DE IGNACIO DE LA LLAVE	ATLAHUILCO	MUY ALTO	MUY ALTO	MUNICIPIOS CON 40% Y MÁS DE POBLACIÓN INDÍGENA EN HOGARES.	[30%-4999]	BAJO	53.73	18.86	RURAL
30	30023	VERACRUZ DE IGNACIO DE LA LLAVE	ATZALAN	ALTO	MEDIO	MUNICIPIOS CON MENOS DE 40% DE POBLACIÓN INDÍGENA EN HOGARES Y MENOS DE 5,000 INDÍGENAS EN HOGARES.	[30%-4999]	BAJO	18.10	24.11	RURAL
30	30025	VERACRUZ DE IGNACIO DE LA LLAVE	AYAHUALULCO	ALTO	ALTO	MUNICIPIOS CON MENOS DE 40% DE POBLACIÓN INDÍGENA EN HOGARES Y MENOS DE 5,000 INDÍGENAS EN HOGARES.	[30%-4999]	BAJO	24.15	17.66	RURAL
30	30027	VERACRUZ DE IGNACIO DE LA LLAVE	BENITO JUÁREZ	ALTO	ALTO	MUNICIPIOS CON 40% Y MÁS DE POBLACIÓN INDÍGENA EN HOGARES.	[30%-4999]	BAJO	30.85	48.96	RURAL
30	30029	VERACRUZ DE IGNACIO DE LA LLAVE	CALCAHUALCO	ALTO	ALTO	MUNICIPIOS CON MENOS DE 40% DE POBLACIÓN INDÍGENA EN HOGARES Y MENOS DE 5,000 INDÍGENAS EN HOGARES.	[30%-4999]	BAJO	45.11	19.36	RURAL
30	30031	VERACRUZ DE IGNACIO DE LA LLAVE	CARRILLO PUERTO	ALTO	MEDIO	MUNICIPIOS CON MENOS DE 40% DE POBLACIÓN INDÍGENA EN HOGARES Y MENOS DE 5,000 INDÍGENAS EN HOGARES.	[30%-4999]	BAJO	23.11	17.35	RURAL
30	30033	VERACRUZ DE IGNACIO DE LA LLAVE	CAZONES DE HERRERA	ALTO	MEDIO	MUNICIPIOS CON MENOS DE 40% DE POBLACIÓN INDÍGENA EN HOGARES Y MÁS DE 5,000 INDÍGENAS EN HOGARES DENTRO DE SU POBLACIÓN, O PRESENCIA DE PUEBLOS CON POCOS HABLANTES DE LENGUAS INDÍGENAS.	[30%-4999]	MEDIO	25.10	21.31	RURAL
30	30037	VERACRUZ DE IGNACIO DE LA LLAVE	COAHUILTÁN	ALTO	ALTO	MUNICIPIOS CON 40% Y MÁS DE POBLACIÓN INDÍGENA EN HOGARES.	[30%-4999]	BAJO	45.21	0.12	RURAL

CB



Handwritten signature



CLAVE ENTIDAD	CLAVE MUNICIPIO	NOMBRE ENTIDAD	NOMBRE MUNICIPIO	GRADO DE MARGINACIÓN 2020	GRADO DE REZAGO SOCIAL 2020	DESCRIPCIÓN DE LA TIPOLOGÍA INDÍGENA 2020	% DE POBLACIÓN QUE SE CONSIDERA AFROMEXICANA 2020	NIVEL DELICTIVO 2023-2024	% DE PERSONAS EN POBREZA EXTREMA	% DE POBLACIÓN CON GACP* BAJO O MUY BAJO	TIPOLOGÍA MUNICIPAL (CONEVAL)
30	30041	VERACRUZ DE IGNACIO DE LA LLAVE	COETZALA	MUY ALTO	ALTO	MUNICIPIOS CON 40% Y MÁS DE POBLACIÓN INDÍGENA EN HOGARES.	[30%-4999]	BAJO	28.45	0.00	RURAL
30	30042	VERACRUZ DE IGNACIO DE LA LLAVE	COLIPA	ALTO	MEDIO	MUNICIPIOS CON MENOS DE 40% DE POBLACIÓN INDÍGENA EN HOGARES Y MENOS DE 5,000 INDÍGENAS EN HOGARES.	[30%-4999]	BAJO	20.82	48.60	RURAL
30	30043	VERACRUZ DE IGNACIO DE LA LLAVE	COMAPA	ALTO	MEDIO	MUNICIPIOS CON MENOS DE 40% DE POBLACIÓN INDÍGENA EN HOGARES Y MENOS DE 5,000 INDÍGENAS EN HOGARES.	[30%-4999]	BAJO	27.97	3.79	RURAL
30	30044	VERACRUZ DE IGNACIO DE LA LLAVE	CÓRDOBA	MUY BAJO	MUY BAJO	MUNICIPIOS CON MENOS DE 40% DE POBLACIÓN INDÍGENA EN HOGARES Y MÁS DE 5,000 INDÍGENAS EN HOGARES DENTRO DE SU POBLACIÓN, O PRESENCIA DE PUEBLOS CON POCOS HABLANTES DE LENGUAS INDÍGENAS.	[30%-5000]	ALTO	6.37	0.98	INTERFASE
30	30047	VERACRUZ DE IGNACIO DE LA LLAVE	COSCOMATEPEC	ALTO	MEDIO	MUNICIPIOS CON MENOS DE 40% DE POBLACIÓN INDÍGENA EN HOGARES Y MENOS DE 5,000 INDÍGENAS EN HOGARES.	[30%-4999]	BAJO	37.16	18.40	RURAL
30	30049	VERACRUZ DE IGNACIO DE LA LLAVE	COTAXTLA	MEDIO	BAJO	MUNICIPIOS CON MENOS DE 40% DE POBLACIÓN INDÍGENA EN HOGARES Y MENOS DE 5,000 INDÍGENAS EN HOGARES.	[30%-4999]	ALTO	13.03	8.81	INTERFASE
30	30050	VERACRUZ DE IGNACIO DE LA LLAVE	COXQUIHUI	MUY ALTO	ALTO	MUNICIPIOS CON 40% Y MÁS DE POBLACIÓN INDÍGENA EN HOGARES.	[30%-4999]	MEDIO	41.96	21.79	RURAL
30	30051	VERACRUZ DE IGNACIO DE LA LLAVE	COYUTLA	ALTO	MEDIO	MUNICIPIOS CON 40% Y MÁS DE POBLACIÓN INDÍGENA EN HOGARES.	[30%-4999]	BAJO	30.02	34.53	RURAL
30	30055	VERACRUZ DE IGNACIO DE LA LLAVE	CHALMA	ALTO	MEDIO	MUNICIPIOS CON 40% Y MÁS DE POBLACIÓN INDÍGENA EN HOGARES.	[30%-4999]	BAJO	18.96	12.40	RURAL
30	30056	VERACRUZ DE IGNACIO DE LA LLAVE	CHICONAMEL	ALTO	MEDIO	MUNICIPIOS CON 40% Y MÁS DE POBLACIÓN INDÍGENA EN HOGARES.	[30%-4999]	BAJO	27.04	55.73	RURAL

*Handwritten signatures and initials in blue ink.*



CLAVE ENTIDAD	CLAVE MUNICIPIO	NOMBRE ENTIDAD	NOMBRE MUNICIPIO	GRADO DE MARGINACIÓN 2020	GRADO DE REZAGO SOCIAL 2020	DESCRIPCIÓN DE LA TIPOLOGÍA INDÍGENA 2020	% DE POBLACIÓN QUE SE CONSIDERA AFROMEXICANA 2020	NIVEL DELICTIVO 2023-2024	% DE PERSONAS EN POBREZA EXTREMA	% DE POBLACIÓN CON GACP* BAJO O MUY BAJO	TIPOLOGÍA MUNICIPAL [CONEVAL]
30	30057	VERACRUZ DE IGNACIO DE LA LLAVE	CHICONQUIACO	ALTO	MEDIO	MUNICIPIOS CON MENOS DE 40% DE POBLACIÓN INDÍGENA EN HOGARES Y MENOS DE 5,000 INDÍGENAS EN HOGARES.	[30%-4999]	BAJO	27.83	58.29	RURAL
30	30058	VERACRUZ DE IGNACIO DE LA LLAVE	CHICONTEPEC	ALTO	MEDIO	MUNICIPIOS CON 40% Y MÁS DE POBLACIÓN INDÍGENA EN HOGARES.	[30%-4999]	BAJO	25.23	61.48	RURAL
30	30060	VERACRUZ DE IGNACIO DE LA LLAVE	CHINAMPA DE GOROSTIZA	ALTO	MEDIO	MUNICIPIOS CON MENOS DE 40% DE POBLACIÓN INDÍGENA EN HOGARES Y MENOS DE 5,000 INDÍGENAS EN HOGARES.	[30%-4999]	BAJO	20.61	9.34	INTERFASE
30	30061	VERACRUZ DE IGNACIO DE LA LLAVE	LAS CHOAPAS	ALTO	BAJO	MUNICIPIOS CON MENOS DE 40% DE POBLACIÓN INDÍGENA EN HOGARES Y MÁS DE 5,000 INDÍGENAS EN HOGARES DENTRO DE SU POBLACIÓN, O PRESENCIA DE PUEBLOS CON POCOS HABLANTES DE LENGUAS INDÍGENAS.	[30%-4999]	MEDIO	25.32	27.97	INTERFASE
30	30063	VERACRUZ DE IGNACIO DE LA LLAVE	CHONTLA	ALTO	MEDIO	MUNICIPIOS CON 40% Y MÁS DE POBLACIÓN INDÍGENA EN HOGARES.	[30%-4999]	BAJO	18.86	20.32	RURAL
30	30064	VERACRUZ DE IGNACIO DE LA LLAVE	CHUMATLÁN	MUY ALTO	ALTO	MUNICIPIOS CON 40% Y MÁS DE POBLACIÓN INDÍGENA EN HOGARES.	[30%-4999]	BAJO	45.38	14.02	RURAL
30	30066	VERACRUZ DE IGNACIO DE LA LLAVE	ESPINAL	ALTO	MEDIO	MUNICIPIOS CON 40% Y MÁS DE POBLACIÓN INDÍGENA EN HOGARES.	[30%-4999]	BAJO	25.55	10.20	RURAL
30	30067	VERACRUZ DE IGNACIO DE LA LLAVE	FILOMENO MATA	ALTO	ALTO	MUNICIPIOS CON 40% Y MÁS DE POBLACIÓN INDÍGENA EN HOGARES.	[30%-4999]	BAJO	48.96	6.54	RURAL
30	30070	VERACRUZ DE IGNACIO DE LA LLAVE	HIDALGOTITLÁN	ALTO	MEDIO	MUNICIPIOS CON MENOS DE 40% DE POBLACIÓN INDÍGENA EN HOGARES Y MENOS DE 5,000 INDÍGENAS EN HOGARES.	[30%-4999]	BAJO	23.35	76.90	RURAL
30	30072	VERACRUZ DE IGNACIO DE LA LLAVE	HUAYACOCOTLA	ALTO	MEDIO	MUNICIPIOS CON MENOS DE 40% DE POBLACIÓN INDÍGENA EN HOGARES Y MENOS DE 5,000 INDÍGENAS EN HOGARES.	[30%-4999]	MEDIO	21.35	37.94	RURAL

CP



*[Handwritten signature]*



CLAVE ENTIDAD	CLAVE MUNICIPIO	NOMBRE ENTIDAD	NOMBRE MUNICIPIO	GRADO DE MARGINACIÓN 2020	GRADO DE REZAGO SOCIAL 2020	DESCRIPCIÓN DE LA TIPOLOGÍA INDÍGENA 2020	% DE POBLACIÓN QUE SE CONSIDERA AFROMEXICANA 2020	NIVEL DELICTIVO 2023-2024	% DE PERSONAS EN POBREZA EXTREMA	% DE POBLACIÓN CON GACP* BAJO O MUY BAJO	TIPOLOGÍA MUNICIPAL [CONEVAL]
30	30073	VERACRUZ DE IGNACIO DE LA LLAVE	HUEYAPAN DE OCAMPO	ALTO	MEDIO	MUNICIPIOS CON MENOS DE 40% DE POBLACIÓN INDÍGENA EN HOGARES Y MÁS DE 5,000 INDÍGENAS EN HOGARES DENTRO DE SU POBLACIÓN, O PRESENCIA DE PUEBLOS CON POCOS HABLANTES DE LENGUAS INDÍGENAS.	[30%-4999]	BAJO	26.26	36.21	RURAL
30	30075	VERACRUZ DE IGNACIO DE LA LLAVE	IGNACIO DE LA LLAVE	ALTO	BAJO	MUNICIPIOS CON MENOS DE 40% DE POBLACIÓN INDÍGENA EN HOGARES Y MENOS DE 5,000 INDÍGENAS EN HOGARES.	[30%-4999]	BAJO	17.06	20.70	INTERFASE
30	30076	VERACRUZ DE IGNACIO DE LA LLAVE	ILAMATLÁN	MUY ALTO	MUY ALTO	MUNICIPIOS CON 40% Y MÁS DE POBLACIÓN INDÍGENA EN HOGARES.	[30%-4999]	BAJO	42.86	76.80	RURAL
30	30078	VERACRUZ DE IGNACIO DE LA LLAVE	IXCATEPEC	ALTO	ALTO	MUNICIPIOS CON 40% Y MÁS DE POBLACIÓN INDÍGENA EN HOGARES.	[30%-4999]	BAJO	27.96	21.00	RURAL
30	30079	VERACRUZ DE IGNACIO DE LA LLAVE	IXHUACÁN DE LOS REYES	ALTO	MEDIO	MUNICIPIOS CON MENOS DE 40% DE POBLACIÓN INDÍGENA EN HOGARES Y MENOS DE 5,000 INDÍGENAS EN HOGARES.	[30%-4999]	BAJO	18.66	35.77	RURAL
30	30083	VERACRUZ DE IGNACIO DE LA LLAVE	IXHUATLÁN DE MADERO	ALTO	ALTO	MUNICIPIOS CON 40% Y MÁS DE POBLACIÓN INDÍGENA EN HOGARES.	[30%-4999]	BAJO	40.63	52.74	RURAL
30	30091	VERACRUZ DE IGNACIO DE LA LLAVE	JESÚS CARRANZA	ALTO	BAJO	MUNICIPIOS CON MENOS DE 40% DE POBLACIÓN INDÍGENA EN HOGARES Y MENOS DE 5,000 INDÍGENAS EN HOGARES.	[30%-4999]	BAJO	24.08	41.09	RURAL
30	30095	VERACRUZ DE IGNACIO DE LA LLAVE	JUCHIQUE DE FERRER	ALTO	MEDIO	MUNICIPIOS CON MENOS DE 40% DE POBLACIÓN INDÍGENA EN HOGARES Y MENOS DE 5,000 INDÍGENAS EN HOGARES.	[30%-4999]	BAJO	16.11	29.80	RURAL
30	30098	VERACRUZ DE IGNACIO DE LA LLAVE	MAGDALENA	ALTO	MEDIO	MUNICIPIOS CON 40% Y MÁS DE POBLACIÓN INDÍGENA EN HOGARES.	[30%-4999]	MEDIO	33.80	0.00	RURAL
30	30103	VERACRUZ DE IGNACIO DE LA LLAVE	MECATLÁN	MUY ALTO	ALTO	MUNICIPIOS CON 40% Y MÁS DE POBLACIÓN INDÍGENA EN HOGARES.	[30%-4999]	BAJO	50.11	40.59	RURAL
30	30104	VERACRUZ DE IGNACIO DE LA LLAVE	MECAYAPAN	ALTO	ALTO	MUNICIPIOS CON 40% Y MÁS DE POBLACIÓN INDÍGENA EN HOGARES.	[30%-4999]	BAJO	32.69	20.14	RURAL

*Handwritten signature and initials*



CLAVE ENTIDAD	CLAVE MUNICIPIO	NOMBRE ENTIDAD	NOMBRE MUNICIPIO	GRADO DE MARGINACIÓN 2020	GRADO DE REZAGO SOCIAL 2020	DESCRIPCIÓN DE LA TIPOLOGÍA INDÍGENA 2020	% DE POBLACIÓN QUE SE CONSIDERA AFROMEXICANA 2020	NIVEL DELICTIVO 2023-2024	% DE PERSONAS EN POBREZA EXTREMA	% DE POBLACIÓN CON GACP* BAJO O MUY BAJO	TIPOLOGÍA MUNICIPAL [CONEVAL]
30	30107	VERACRUZ DE IGNACIO DE LA LLAVE	LAS MINAS	ALTO	MEDIO	MUNICIPIOS CON MENOS DE 40% DE POBLACIÓN INDÍGENA EN HOGARES Y MENOS DE 5,000 INDÍGENAS EN HOGARES.	[30%-4999]	MEDIO	28.09	92.54	RURAL
30	30110	VERACRUZ DE IGNACIO DE LA LLAVE	MIXTLA DE ALTAMIRANO	MUY ALTO	MUY ALTO	MUNICIPIOS CON 40% Y MÁS DE POBLACIÓN INDÍGENA EN HOGARES.	[30%-4999]	BAJO	52.43	44.20	RURAL
30	30113	VERACRUZ DE IGNACIO DE LA LLAVE	NARANJAL	ALTO	MEDIO	MUNICIPIOS CON MENOS DE 40% DE POBLACIÓN INDÍGENA EN HOGARES Y MENOS DE 5,000 INDÍGENAS EN HOGARES.	[30%-4999]	MEDIO	25.92	0.11	RURAL
30	30115	VERACRUZ DE IGNACIO DE LA LLAVE	NOGALES	BAJO	BAJO	MUNICIPIOS CON MENOS DE 40% DE POBLACIÓN INDÍGENA EN HOGARES Y MENOS DE 5,000 INDÍGENAS EN HOGARES.	[30%-4999]	ALTO	15.21	0.74	INTERFASE
30	30121	VERACRUZ DE IGNACIO DE LA LLAVE	OZULUAMA DE MASCAREÑAS	ALTO	MEDIO	MUNICIPIOS CON MENOS DE 40% DE POBLACIÓN INDÍGENA EN HOGARES Y MENOS DE 5,000 INDÍGENAS EN HOGARES.	[30%-4999]	BAJO	6.86	40.53	RURAL
30	30122	VERACRUZ DE IGNACIO DE LA LLAVE	PAJAPAN	ALTO	MEDIO	MUNICIPIOS CON 40% Y MÁS DE POBLACIÓN INDÍGENA EN HOGARES.	[30%-4999]	BAJO	38.98	8.03	RURAL
30	30124	VERACRUZ DE IGNACIO DE LA LLAVE	PAPANTLA	ALTO	MEDIO	MUNICIPIOS CON MENOS DE 40% DE POBLACIÓN INDÍGENA EN HOGARES Y MÁS DE 5,000 INDÍGENAS EN HOGARES DENTRO DE SU POBLACIÓN, O PRESENCIA DE PUEBLOS CON POCOS HABLANTES DE LENGUAS INDÍGENAS.	[30%-4999]	MEDIO	21.61	9.18	RURAL
30	30127	VERACRUZ DE IGNACIO DE LA LLAVE	LA PERLA	ALTO	MUY ALTO	MUNICIPIOS CON MENOS DE 40% DE POBLACIÓN INDÍGENA EN HOGARES Y MENOS DE 5,000 INDÍGENAS EN HOGARES.	[30%-4999]	BAJO	55.56	9.27	RURAL
30	30129	VERACRUZ DE IGNACIO DE LA LLAVE	PLATÓN SÁNCHEZ	ALTO	MEDIO	MUNICIPIOS CON 40% Y MÁS DE POBLACIÓN INDÍGENA EN HOGARES.	[30%-4999]	MEDIO	20.58	16.88	RURAL
30	30130	VERACRUZ DE IGNACIO DE LA LLAVE	PLAYA VICENTE	MEDIO	BAJO	MUNICIPIOS CON 40% Y MÁS DE POBLACIÓN INDÍGENA EN HOGARES.	[30%-4999]	BAJO	20.77	35.63	RURAL

φ



φ



CLAVE ENTIDAD	CLAVE MUNICIPIO	NOMBRE ENTIDAD	NOMBRE MUNICIPIO	GRADO DE MARGINACIÓN 2020	GRADO DE REZAGO SOCIAL 2020	DESCRIPCIÓN DE LA TIPOLOGÍA INDÍGENA 2020	% DE POBLACIÓN QUE SE CONSIDERA AFROMEXICANA 2020	NIVEL DELICTIVO 2023-2024	% DE PERSONAS EN POBREZA EXTREMA	% DE POBLACIÓN CON GACP* BAJO O MUY BAJO	TIPOLOGÍA MUNICIPAL [CONEVAL]
30	30135	VERACRUZ DE IGNACIO DE LA LLAVE	RAFAEL DELGADO	MEDIO	BAJO	MUNICIPIOS CON 40% Y MÁS DE POBLACIÓN INDÍGENA EN HOGARES.	[30%-4999]	MEDIO	28.95	1.50	INTERFASE
30	30137	VERACRUZ DE IGNACIO DE LA LLAVE	LOS REYES	MUY ALTO	MUY ALTO	MUNICIPIOS CON 40% Y MÁS DE POBLACIÓN INDÍGENA EN HOGARES.	[30%-4999]	BAJO	41.57	53.58	RURAL
30	30140	VERACRUZ DE IGNACIO DE LA LLAVE	SAN ANDRÉS TENEJAPAN	ALTO	MEDIO	MUNICIPIOS CON 40% Y MÁS DE POBLACIÓN INDÍGENA EN HOGARES.	[30%-4999]	BAJO	37.07	6.86	RURAL
30	30147	VERACRUZ DE IGNACIO DE LA LLAVE	SOLEDAD ATZOMPA	MUY ALTO	MUY ALTO	MUNICIPIOS CON 40% Y MÁS DE POBLACIÓN INDÍGENA EN HOGARES.	[30%-4999]	BAJO	62.50	4.67	RURAL
30	30149	VERACRUZ DE IGNACIO DE LA LLAVE	SOTEAPAN	MUY ALTO	ALTO	MUNICIPIOS CON 40% Y MÁS DE POBLACIÓN INDÍGENA EN HOGARES.	[30%-4999]	BAJO	47.81	11.43	RURAL
30	30151	VERACRUZ DE IGNACIO DE LA LLAVE	TAMIAHUA	ALTO	MEDIO	MUNICIPIOS CON MENOS DE 40% DE POBLACIÓN INDÍGENA EN HOGARES Y MENOS DE 5,000 INDÍGENAS EN HOGARES.	[30%-70%]	BAJO	14.64	40.09	RURAL
30	30152	VERACRUZ DE IGNACIO DE LA LLAVE	TAMPICO ALTO	ALTO	BAJO	MUNICIPIOS CON MENOS DE 40% DE POBLACIÓN INDÍGENA EN HOGARES Y MENOS DE 5,000 INDÍGENAS EN HOGARES.	[30%-4999]	BAJO	11.25	30.28	RURAL
30	30154	VERACRUZ DE IGNACIO DE LA LLAVE	TANTIMA	ALTO	MEDIO	MUNICIPIOS CON MENOS DE 40% DE POBLACIÓN INDÍGENA EN HOGARES Y MENOS DE 5,000 INDÍGENAS EN HOGARES.	[30%-4999]	BAJO	23.58	40.38	RURAL
30	30155	VERACRUZ DE IGNACIO DE LA LLAVE	TANTOYUCA	MUY ALTO	ALTO	MUNICIPIOS CON 40% Y MÁS DE POBLACIÓN INDÍGENA EN HOGARES.	[30%-4999]	MEDIO	33.71	37.66	RURAL
30	30156	VERACRUZ DE IGNACIO DE LA LLAVE	TATATILA	ALTO	MEDIO	MUNICIPIOS CON MENOS DE 40% DE POBLACIÓN INDÍGENA EN HOGARES Y MENOS DE 5,000 INDÍGENAS EN HOGARES.	[30%-4999]	BAJO	29.97	59.91	RURAL
30	30157	VERACRUZ DE IGNACIO DE LA LLAVE	CASTILLO DE TEAYO	MUY ALTO	MEDIO	MUNICIPIOS CON MENOS DE 40% DE POBLACIÓN INDÍGENA EN HOGARES Y MENOS DE 5,000 INDÍGENAS EN HOGARES.	[30%-4999]	BAJO	21.28	29.32	RURAL

CB  
d



CLAVE ENTIDAD	CLAVE MUNICIPIO	NOMBRE ENTIDAD	NOMBRE MUNICIPIO	GRADO DE MARGINACIÓN 2020	GRADO DE REZAGO SOCIAL 2020	DESCRIPCIÓN DE LA TIPOLOGÍA INDÍGENA 2020	% DE POBLACIÓN QUE SE CONSIDERA AFROMEXICANA 2020	NIVEL DELICTIVO 2023-2024	% DE PERSONAS EN POBREZA EXTREMA	% DE POBLACIÓN CON GACP* BAJO O MUY BAJO	TIPOLOGÍA MUNICIPAL [CONEVAL]
30	30158	VERACRUZ DE IGNACIO DE LA LLAVE	TECOLUTLA	ALTO	BAJO	MUNICIPIOS CON MENOS DE 40% DE POBLACIÓN INDÍGENA EN HOGARES Y MENOS DE 5,000 INDÍGENAS EN HOGARES.	[30%-4999]	MEDIO	14.67	14.34	RURAL
30	30159	VERACRUZ DE IGNACIO DE LA LLAVE	TEHUIPANGO	MUY ALTO	MUY ALTO	MUNICIPIOS CON 40% Y MÁS DE POBLACIÓN INDÍGENA EN HOGARES.	[30%-4999]	BAJO	64.85	50.22	RURAL
30	30161	VERACRUZ DE IGNACIO DE LA LLAVE	TEMPOAL	ALTO	MEDIO	MUNICIPIOS CON MENOS DE 40% DE POBLACIÓN INDÍGENA EN HOGARES Y MENOS DE 5,000 INDÍGENAS EN HOGARES.	[30%-4999]	BAJO	18.54	37.98	RURAL
30	30162	VERACRUZ DE IGNACIO DE LA LLAVE	TENAMPA	ALTO	MEDIO	MUNICIPIOS CON MENOS DE 40% DE POBLACIÓN INDÍGENA EN HOGARES Y MENOS DE 5,000 INDÍGENAS EN HOGARES.	[30%-4999]	BAJO	23.70	5.97	RURAL
30	30163	VERACRUZ DE IGNACIO DE LA LLAVE	TENOCHTITLÁN	ALTO	MEDIO	MUNICIPIOS CON MENOS DE 40% DE POBLACIÓN INDÍGENA EN HOGARES Y MENOS DE 5,000 INDÍGENAS EN HOGARES.	[30%-4999]	BAJO	22.98	18.49	RURAL
30	30165	VERACRUZ DE IGNACIO DE LA LLAVE	TEPATLAXCO	MUY ALTO	ALTO	MUNICIPIOS CON MENOS DE 40% DE POBLACIÓN INDÍGENA EN HOGARES Y MENOS DE 5,000 INDÍGENAS EN HOGARES.	[30%-4999]	BAJO	25.09	4.54	RURAL
30	30168	VERACRUZ DE IGNACIO DE LA LLAVE	TEQUILA	MUY ALTO	MUY ALTO	MUNICIPIOS CON 40% Y MÁS DE POBLACIÓN INDÍGENA EN HOGARES.	[30%-4999]	BAJO	44.81	53.25	RURAL
30	30169	VERACRUZ DE IGNACIO DE LA LLAVE	JOSÉ AZUETA	ALTO	BAJO	MUNICIPIOS CON MENOS DE 40% DE POBLACIÓN INDÍGENA EN HOGARES Y MENOS DE 5,000 INDÍGENAS EN HOGARES.	[30%-4999]	BAJO	11.02	26.72	INTERFASE
30	30170	VERACRUZ DE IGNACIO DE LA LLAVE	TEXCATEPEC	MUY ALTO	MUY ALTO	MUNICIPIOS CON 40% Y MÁS DE POBLACIÓN INDÍGENA EN HOGARES.	[30%-4999]	BAJO	49.59	82.14	RURAL
30	30171	VERACRUZ DE IGNACIO DE LA LLAVE	TEXHUACÁN	ALTO	ALTO	MUNICIPIOS CON 40% Y MÁS DE POBLACIÓN INDÍGENA EN HOGARES.	[30%-4999]	BAJO	41.33	32.95	RURAL

φ



φ





CLAVE ENTIDAD	CLAVE MUNICIPIO	NOMBRE ENTIDAD	NOMBRE MUNICIPIO	GRADO DE MARGINACIÓN 2020	GRADO DE REZAGO SOCIAL 2020	DESCRIPCIÓN DE LA TIPOLOGÍA INDÍGENA 2020	% DE POBLACIÓN QUE SE CONSIDERA AFROMEXICANA 2020	NIVEL DELICTIVO 2023-2024	% DE PERSONAS EN POBREZA EXTREMA	% DE POBLACIÓN CON GACP* BAJO O MUY BAJO	TIPOLOGÍA MUNICIPAL [CONEVAL]
30	30172	VERACRUZ DE IGNACIO DE LA LLAVE	TEXISTEPEC	ALTO	MEDIO	MUNICIPIOS CON MENOS DE 40% DE POBLACIÓN INDÍGENA EN HOGARES Y MENOS DE 5,000 INDÍGENAS EN HOGARES.	[30%-4999]	BAJO	26.70	26.56	RURAL
30	30173	VERACRUZ DE IGNACIO DE LA LLAVE	TEZONAPA	MUY ALTO	ALTO	MUNICIPIOS CON MENOS DE 40% DE POBLACIÓN INDÍGENA EN HOGARES Y MÁS DE 5,000 INDÍGENAS EN HOGARES DENTRO DE SU POBLACIÓN, O PRESENCIA DE PUEBLOS CON POCOS HABLANTES DE LENGUAS INDÍGENAS.	[30%-4999]	BAJO	24.42	34.42	RURAL
30	30175	VERACRUZ DE IGNACIO DE LA LLAVE	TIHUATLÁN	MEDIO	BAJO	MUNICIPIOS CON MENOS DE 40% DE POBLACIÓN INDÍGENA EN HOGARES Y MÁS DE 5,000 INDÍGENAS EN HOGARES DENTRO DE SU POBLACIÓN, O PRESENCIA DE PUEBLOS CON POCOS HABLANTES DE LENGUAS INDÍGENAS.	[30%-4999]	ALTO	18.31	4.91	INTERFASE
30	30177	VERACRUZ DE IGNACIO DE LA LLAVE	TLACOLULAN	ALTO	MEDIO	MUNICIPIOS CON MENOS DE 40% DE POBLACIÓN INDÍGENA EN HOGARES Y MENOS DE 5,000 INDÍGENAS EN HOGARES.	[30%-4999]	BAJO	17.90	14.89	RURAL
30	30180	VERACRUZ DE IGNACIO DE LA LLAVE	TLACHICHILCO	MUY ALTO	MUY ALTO	MUNICIPIOS CON 40% Y MÁS DE POBLACIÓN INDÍGENA EN HOGARES.	[30%-4999]	BAJO	27.39	58.54	RURAL
30	30184	VERACRUZ DE IGNACIO DE LA LLAVE	TLAQUILPA	ALTO	MUY ALTO	MUNICIPIOS CON 40% Y MÁS DE POBLACIÓN INDÍGENA EN HOGARES.	[30%-4999]	MEDIO	47.64	51.54	RURAL
30	30185	VERACRUZ DE IGNACIO DE LA LLAVE	TLILAPAN	MEDIO	MEDIO	MUNICIPIOS CON 40% Y MÁS DE POBLACIÓN INDÍGENA EN HOGARES.	[30%-4999]	MEDIO	27.73	0.16	INTERFASE
30	30187	VERACRUZ DE IGNACIO DE LA LLAVE	TONAYÁN	ALTO	MEDIO	MUNICIPIOS CON MENOS DE 40% DE POBLACIÓN INDÍGENA EN HOGARES Y MENOS DE 5,000 INDÍGENAS EN HOGARES.	[30%-4999]	BAJO	23.42	7.91	RURAL

*Handwritten signatures and initials:*  
CP  
L  
d



CLAVE ENTIDAD	CLAVE MUNICIPIO	NOMBRE ENTIDAD	NOMBRE MUNICIPIO	GRADO DE MARGINACIÓN 2020	GRADO DE REZAGO SOCIAL 2020	DESCRIPCIÓN DE LA TIPOLOGÍA INDÍGENA 2020	% DE POBLACIÓN QUE SE CONSIDERA AFROMEXICANA 2020	NIVEL DELICTIVO 2023-2024	% DE PERSONAS EN POBREZA EXTREMA	% DE POBLACIÓN CON GACP* BAJO O MUY BAJO	TIPOLOGÍA MUNICIPAL [CONEVAL]
30	30194	VERACRUZ DE IGNACIO DE LA LLAVE	VILLA ALDAMA	MEDIO	BAJO	MUNICIPIOS CON MENOS DE 40% DE POBLACIÓN INDÍGENA EN HOGARES Y MENOS DE 5,000 INDÍGENAS EN HOGARES.	[30%-4999]	ALTO	17.45	0.00	INTERFASE
30	30195	VERACRUZ DE IGNACIO DE LA LLAVE	XOXOCOTLA	MUY ALTO	MUY ALTO	MUNICIPIOS CON 40% Y MÁS DE POBLACIÓN INDÍGENA EN HOGARES.	[30%-4999]	BAJO	46.69	12.05	RURAL
30	30196	VERACRUZ DE IGNACIO DE LA LLAVE	YANGA	BAJO	BAJO	MUNICIPIOS CON MENOS DE 40% DE POBLACIÓN INDÍGENA EN HOGARES Y MENOS DE 5,000 INDÍGENAS EN HOGARES.	[30%-70%]	MEDIO	10.33	1.22	INTERFASE
30	30198	VERACRUZ DE IGNACIO DE LA LLAVE	ZACUALPAN	ALTO	ALTO	MUNICIPIOS CON MENOS DE 40% DE POBLACIÓN INDÍGENA EN HOGARES Y MENOS DE 5,000 INDÍGENAS EN HOGARES.	[30%-4999]	BAJO	22.39	63.69	RURAL
30	30199	VERACRUZ DE IGNACIO DE LA LLAVE	ZARAGOZA	MEDIO	BAJO	MUNICIPIOS CON 40% Y MÁS DE POBLACIÓN INDÍGENA EN HOGARES.	[30%-4999]	BAJO	28.25	2.92	INTERFASE
30	30201	VERACRUZ DE IGNACIO DE LA LLAVE	ZONGOLICA	ALTO	MUY ALTO	MUNICIPIOS CON 40% Y MÁS DE POBLACIÓN INDÍGENA EN HOGARES.	[30%-4999]	MEDIO	38.74	49.32	RURAL
30	30202	VERACRUZ DE IGNACIO DE LA LLAVE	ZONTECOMATLÁN DE LÓPEZ Y FUENTES	MUY ALTO	MUY ALTO	MUNICIPIOS CON 40% Y MÁS DE POBLACIÓN INDÍGENA EN HOGARES.	[30%-4999]	BAJO	46.44	45.92	RURAL
30	30203	VERACRUZ DE IGNACIO DE LA LLAVE	ZOZOCOLCO DE HIDALGO	MUY ALTO	ALTO	MUNICIPIOS CON 40% Y MÁS DE POBLACIÓN INDÍGENA EN HOGARES.	[30%-4999]	BAJO	48.06	39.23	RURAL
30	30209	VERACRUZ DE IGNACIO DE LA LLAVE	TATAHUICAPAN DE JUÁREZ	ALTO	MEDIO	MUNICIPIOS CON 40% Y MÁS DE POBLACIÓN INDÍGENA EN HOGARES.	[30%-4999]	BAJO	40.15	11.76	RURAL
30	30210	VERACRUZ DE IGNACIO DE LA LLAVE	UXPANAPA	ALTO	MEDIO	MUNICIPIOS CON 40% Y MÁS DE POBLACIÓN INDÍGENA EN HOGARES.	[30%-4999]	BAJO	30.70	51.14	RURAL
30	30212	VERACRUZ DE IGNACIO DE LA LLAVE	SANTIAGO SOCHAPAN	ALTO	MEDIO	MUNICIPIOS CON 40% Y MÁS DE POBLACIÓN INDÍGENA EN HOGARES.	[30%-4999]	BAJO	41.36	49.46	RURAL
31	31001	YUCATÁN	ABALÁ	ALTO	MEDIO	MUNICIPIOS CON 40% Y MÁS DE POBLACIÓN INDÍGENA EN HOGARES.	[30%-4999]	BAJO	10.88	0.00	INTERFASE
31	31002	YUCATÁN	ACANCEH	BAJO	BAJO	MUNICIPIOS CON 40% Y MÁS DE POBLACIÓN INDÍGENA EN HOGARES.	[30%-4999]	BAJO	6.86	0.00	INTERFASE
31	31003	YUCATÁN	AKIL	MEDIO	BAJO	MUNICIPIOS CON 40% Y MÁS DE POBLACIÓN INDÍGENA EN HOGARES.	[30%-4999]	BAJO	32.96	0.00	INTERFASE

*Handwritten mark*



*Handwritten signature*



CLAVE ENTIDAD	CLAVE MUNICIPIO	NOMBRE ENTIDAD	NOMBRE MUNICIPIO	GRADO DE MARGINACIÓN 2020	GRADO DE REZAGO SOCIAL 2020	DESCRIPCIÓN DE LA TIPOLOGÍA INDÍGENA 2020	% DE POBLACIÓN QUE SE CONSIDERA AFROMEXICANA 2020	NIVEL DELICTIVO 2023-2024	% DE PERSONAS EN POBREZA EXTREMA	% DE POBLACIÓN CON GACP* BAJO O MUY BAJO	TIPOLOGÍA MUNICIPAL [CONEVAL]
31	31005	YUCATÁN	BOKOBÁ	MEDIO	BAJO	MUNICIPIOS CON 40% Y MÁS DE POBLACIÓN INDÍGENA EN HOGARES.	[30%-4999]	BAJO	5.95	0.00	INTERFASE
31	31006	YUCATÁN	BUCTZOTZ	MEDIO	BAJO	MUNICIPIOS CON 40% Y MÁS DE POBLACIÓN INDÍGENA EN HOGARES.	[30%-4999]	BAJO	17.77	0.07	INTERFASE
31	31007	YUCATÁN	CACALCHÉN	BAJO	BAJO	MUNICIPIOS CON 40% Y MÁS DE POBLACIÓN INDÍGENA EN HOGARES.	[30%-4999]	BAJO	9.23	0.00	INTERFASE
31	31008	YUCATÁN	CALOTMUL	ALTO	BAJO	MUNICIPIOS CON 40% Y MÁS DE POBLACIÓN INDÍGENA EN HOGARES.	[30%-4999]	BAJO	29.28	0.08	RURAL
31	31010	YUCATÁN	CANTAMAYEC	ALTO	ALTO	MUNICIPIOS CON 40% Y MÁS DE POBLACIÓN INDÍGENA EN HOGARES.	[30%-4999]	BAJO	29.12	0.22	RURAL
31	31012	YUCATÁN	CENOTILLO	MEDIO	BAJO	MUNICIPIOS CON 40% Y MÁS DE POBLACIÓN INDÍGENA EN HOGARES.	[30%-4999]	SIN DATO	25.07	0.46	INTERFASE
31	31014	YUCATÁN	CUNCUNUL	ALTO	BAJO	MUNICIPIOS CON 40% Y MÁS DE POBLACIÓN INDÍGENA EN HOGARES.	[30%-4999]	SIN DATO	21.78	0.00	INTERFASE
31	31015	YUCATÁN	CUZAMÁ	ALTO	MEDIO	MUNICIPIOS CON 40% Y MÁS DE POBLACIÓN INDÍGENA EN HOGARES.	[30%-4999]	BAJO	10.85	0.04	INTERFASE
31	31016	YUCATÁN	CHACSINKÍN	ALTO	MEDIO	MUNICIPIOS CON 40% Y MÁS DE POBLACIÓN INDÍGENA EN HOGARES.	[30%-4999]	SIN DATO	33.51	7.86	RURAL
31	31017	YUCATÁN	CHANKOM	ALTO	MEDIO	MUNICIPIOS CON 40% Y MÁS DE POBLACIÓN INDÍGENA EN HOGARES.	[30%-4999]	SIN DATO	32.04	4.44	RURAL
31	31018	YUCATÁN	CHAPAB	ALTO	MEDIO	MUNICIPIOS CON 40% Y MÁS DE POBLACIÓN INDÍGENA EN HOGARES.	[30%-4999]	SIN DATO	13.22	0.18	RURAL
31	31019	YUCATÁN	CHEMAX	ALTO	ALTO	MUNICIPIOS CON 40% Y MÁS DE POBLACIÓN INDÍGENA EN HOGARES.	[30%-4999]	BAJO	41.64	0.31	RURAL
31	31021	YUCATÁN	CHICHIMILÁ	ALTO	MEDIO	MUNICIPIOS CON 40% Y MÁS DE POBLACIÓN INDÍGENA EN HOGARES.	[30%-4999]	BAJO	42.03	1.41	RURAL
31	31022	YUCATÁN	CHIKINDZONOT	ALTO	MEDIO	MUNICIPIOS CON 40% Y MÁS DE POBLACIÓN INDÍGENA EN HOGARES.	[30%-4999]	SIN DATO	46.14	0.60	RURAL
31	31023	YUCATÁN	CHOCHOLÁ	BAJO	BAJO	MUNICIPIOS CON 40% Y MÁS DE POBLACIÓN INDÍGENA EN HOGARES.	[30%-4999]	BAJO	7.11	0.08	INTERFASE
31	31024	YUCATÁN	CHUMAYEL	ALTO	MEDIO	MUNICIPIOS CON 40% Y MÁS DE POBLACIÓN INDÍGENA EN HOGARES.	[30%-4999]	SIN DATO	29.99	0.06	INTERFASE
31	31025	YUCATÁN	DZÁN	BAJO	BAJO	MUNICIPIOS CON 40% Y MÁS DE POBLACIÓN INDÍGENA EN HOGARES.	[30%-4999]	BAJO	22.90	0.00	INTERFASE

*Handwritten signatures and initials*



CLAVE ENTIDAD	CLAVE MUNICIPIO	NOMBRE ENTIDAD	NOMBRE MUNICIPIO	GRADO DE MARGINACIÓN 2020	GRADO DE REZAGO SOCIAL 2020	DESCRIPCIÓN DE LA TIPOLOGÍA INDÍGENA 2020	% DE POBLACIÓN QUE SE CONSIDERA AFROMEXICANA 2020	NIVEL DELICTIVO 2023-2024	% DE PERSONAS EN POBREZA EXTREMA	% DE POBLACIÓN CON GACP* BAJO O MUY BAJO	TIPOLOGÍA MUNICIPAL [CONEVAL]
31	31026	YUCATÁN	DZEMUL	BAJO	MUY BAJO	MUNICIPIOS CON 40% Y MÁS DE POBLACIÓN INDÍGENA EN HOGARES.	[30%-4999]	SIN DATO	5.92	0.00	INTERFASE
31	31030	YUCATÁN	DZITÁS	ALTO	MEDIO	MUNICIPIOS CON 40% Y MÁS DE POBLACIÓN INDÍGENA EN HOGARES.	[30%-4999]	SIN DATO	26.79	0.00	RURAL
31	31031	YUCATÁN	DZONCAUICH	ALTO	MEDIO	MUNICIPIOS CON 40% Y MÁS DE POBLACIÓN INDÍGENA EN HOGARES.	[30%-4999]	SIN DATO	16.27	0.00	RURAL
31	31032	YUCATÁN	ESPITA	ALTO	MEDIO	MUNICIPIOS CON 40% Y MÁS DE POBLACIÓN INDÍGENA EN HOGARES.	[30%-4999]	SIN DATO	38.86	0.10	INTERFASE
31	31033	YUCATÁN	HALACHÓ	ALTO	MEDIO	MUNICIPIOS CON 40% Y MÁS DE POBLACIÓN INDÍGENA EN HOGARES.	[30%-4999]	SIN DATO	14.19	0.00	INTERFASE
31	31034	YUCATÁN	HOCABÁ	ALTO	MEDIO	MUNICIPIOS CON 40% Y MÁS DE POBLACIÓN INDÍGENA EN HOGARES.	[30%-4999]	SIN DATO	13.50	0.00	INTERFASE
31	31035	YUCATÁN	HOCTŪN	MEDIO	MEDIO	MUNICIPIOS CON 40% Y MÁS DE POBLACIÓN INDÍGENA EN HOGARES.	[30%-4999]	SIN DATO	21.91	0.00	INTERFASE
31	31036	YUCATÁN	HOMŪN	MEDIO	BAJO	MUNICIPIOS CON 40% Y MÁS DE POBLACIÓN INDÍGENA EN HOGARES.	[30%-4999]	SIN DATO	15.97	0.14	INTERFASE
31	31037	YUCATÁN	HUHÍ	MEDIO	MEDIO	MUNICIPIOS CON 40% Y MÁS DE POBLACIÓN INDÍGENA EN HOGARES.	[30%-4999]	BAJO	20.80	0.00	INTERFASE
31	31040	YUCATÁN	IZAMAL	BAJO	BAJO	MUNICIPIOS CON 40% Y MÁS DE POBLACIÓN INDÍGENA EN HOGARES.	[30%-4999]	BAJO	10.12	0.02	INTERFASE
31	31042	YUCATÁN	KANTUNIL	ALTO	BAJO	MUNICIPIOS CON 40% Y MÁS DE POBLACIÓN INDÍGENA EN HOGARES.	[30%-4999]	SIN DATO	30.26	0.02	INTERFASE
31	31043	YUCATÁN	KALUA	ALTO	BAJO	MUNICIPIOS CON 40% Y MÁS DE POBLACIÓN INDÍGENA EN HOGARES.	[30%-4999]	SIN DATO	28.36	0.79	RURAL
31	31044	YUCATÁN	KINCHIL	MEDIO	BAJO	MUNICIPIOS CON 40% Y MÁS DE POBLACIÓN INDÍGENA EN HOGARES.	[30%-4999]	SIN DATO	13.10	0.00	INTERFASE
31	31045	YUCATÁN	KOPOMÁ	BAJO	BAJO	MUNICIPIOS CON 40% Y MÁS DE POBLACIÓN INDÍGENA EN HOGARES.	[30%-4999]	SIN DATO	5.69	0.00	INTERFASE
31	31046	YUCATÁN	MAMA	ALTO	BAJO	MUNICIPIOS CON 40% Y MÁS DE POBLACIÓN INDÍGENA EN HOGARES.	[30%-4999]	SIN DATO	23.33	0.00	INTERFASE
31	31047	YUCATÁN	MANÍ	ALTO	BAJO	MUNICIPIOS CON 40% Y MÁS DE POBLACIÓN INDÍGENA EN HOGARES.	[30%-4999]	SIN DATO	20.19	0.00	INTERFASE
31	31048	YUCATÁN	MAXCANŪ	MEDIO	BAJO	MUNICIPIOS CON 40% Y MÁS DE POBLACIÓN INDÍGENA EN HOGARES.	[30%-4999]	BAJO	8.97	0.01	INTERFASE

8



9



CLAVE ENTIDAD	CLAVE MUNICIPIO	NOMBRE ENTIDAD	NOMBRE MUNICIPIO	GRADO DE MARGINACIÓN 2020	GRADO DE REZAGO SOCIAL 2020	DESCRIPCIÓN DE LA TIPOLOGÍA INDÍGENA 2020	% DE POBLACIÓN QUE SE CONSIDERA AFROMEXICANA 2020	NIVEL DELICTIVO 2023-2024	% DE PERSONAS EN POBREZA EXTREMA	% DE POBLACIÓN CON GACF* BAJO O MUY BAJO	TIPOLOGÍA MUNICIPAL [CONEVAL]
31	31049	YUCATÁN	MAYAPÁN	MUY ALTO	ALTO	MUNICIPIOS CON 40% Y MÁS DE POBLACIÓN INDÍGENA EN HOGARES.	[30%-4999]	SIN DATO	39.21	0.18	RURAL
31	31052	YUCATÁN	MOTUL	BAJO	BAJO	MUNICIPIOS CON 40% Y MÁS DE POBLACIÓN INDÍGENA EN HOGARES.	[30%-4999]	BAJO	10.30	0.00	INTERFASE
31	31053	YUCATÁN	MUNA	BAJO	BAJO	MUNICIPIOS CON 40% Y MÁS DE POBLACIÓN INDÍGENA EN HOGARES.	[30%-4999]	BAJO	19.43	0.00	INTERFASE
31	31054	YUCATÁN	MUXUPIP	MEDIO	BAJO	MUNICIPIOS CON 40% Y MÁS DE POBLACIÓN INDÍGENA EN HOGARES.	[30%-4999]	SIN DATO	4.88	0.00	INTERFASE
31	31055	YUCATÁN	OPICHÉN	MEDIO	BAJO	MUNICIPIOS CON 40% Y MÁS DE POBLACIÓN INDÍGENA EN HOGARES.	[30%-4999]	BAJO	21.06	0.00	INTERFASE
31	31056	YUCATÁN	OXKUTZCAB	MEDIO	BAJO	MUNICIPIOS CON 40% Y MÁS DE POBLACIÓN INDÍGENA EN HOGARES.	[30%-4999]	BAJO	22.83	0.01	INTERFASE
31	31057	YUCATÁN	PANABÁ	MEDIO	BAJO	MUNICIPIOS CON 40% Y MÁS DE POBLACIÓN INDÍGENA EN HOGARES.	[30%-4999]	SIN DATO	18.14	0.41	INTERFASE
31	31058	YUCATÁN	PETO	MEDIO	BAJO	MUNICIPIOS CON 40% Y MÁS DE POBLACIÓN INDÍGENA EN HOGARES.	[30%-4999]	SIN DATO	33.21	0.67	INTERFASE
31	31060	YUCATÁN	QUINTANA ROO	MEDIO	BAJO	MUNICIPIOS CON 40% Y MÁS DE POBLACIÓN INDÍGENA EN HOGARES.	[30%-4999]	SIN DATO	22.07	0.00	RURAL
31	31062	YUCATÁN	SACALUM	MEDIO	BAJO	MUNICIPIOS CON 40% Y MÁS DE POBLACIÓN INDÍGENA EN HOGARES.	[30%-4999]	SIN DATO	17.00	0.04	INTERFASE
31	31063	YUCATÁN	SAMAHIL	MEDIO	BAJO	MUNICIPIOS CON 40% Y MÁS DE POBLACIÓN INDÍGENA EN HOGARES.	[30%-4999]	SIN DATO	7.29	0.00	INTERFASE
31	31064	YUCATÁN	SANAHCAT	MEDIO	BAJO	MUNICIPIOS CON 40% Y MÁS DE POBLACIÓN INDÍGENA EN HOGARES.	[30%-4999]	SIN DATO	10.38	0.00	RURAL
31	31066	YUCATÁN	SANTA ELENA	ALTO	MEDIO	MUNICIPIOS CON 40% Y MÁS DE POBLACIÓN INDÍGENA EN HOGARES.	[30%-4999]	SIN DATO	22.67	0.00	INTERFASE
31	31067	YUCATÁN	SEYÉ	BAJO	BAJO	MUNICIPIOS CON 40% Y MÁS DE POBLACIÓN INDÍGENA EN HOGARES.	[30%-4999]	BAJO	13.28	0.18	INTERFASE
31	31069	YUCATÁN	SOTUTA	ALTO	MEDIO	MUNICIPIOS CON 40% Y MÁS DE POBLACIÓN INDÍGENA EN HOGARES.	[30%-4999]	SIN DATO	32.58	0.01	RURAL
31	31070	YUCATÁN	SUCILÁ	MEDIO	BAJO	MUNICIPIOS CON 40% Y MÁS DE POBLACIÓN INDÍGENA EN HOGARES.	[30%-4999]	SIN DATO	19.62	0.05	INTERFASE
31	31071	YUCATÁN	SUDZAL	ALTO	MEDIO	MUNICIPIOS CON 40% Y MÁS DE POBLACIÓN INDÍGENA EN HOGARES.	[30%-4999]	BAJO	20.92	0.00	RURAL

*ep*  
*9*



CLAVE ENTIDAD	CLAVE MUNICIPIO	NOMBRE ENTIDAD	NOMBRE MUNICIPIO	GRADO DE MARGINACIÓN 2020	GRADO DE REZAGO SOCIAL 2020	DESCRIPCIÓN DE LA TIPOLOGÍA INDÍGENA 2020	% DE POBLACIÓN QUE SE CONSIDERA AFROMEXICANA 2020	NIVEL DELICTIVO 2023-2024	% DE PERSONAS EN POBREZA EXTREMA	% DE POBLACIÓN CON GACP* BAJO O MUY BAJO	TIPOLOGÍA MUNICIPAL [CONEVAL]
31	31072	YUCATÁN	SUMA	BAJO	BAJO	MUNICIPIOS CON 40% Y MÁS DE POBLACIÓN INDÍGENA EN HOGARES.	[30%-4999]	SIN DATO	7.06	0.00	INTERFASE
31	31073	YUCATÁN	TAHDZIÜ	ALTO	ALTO	MUNICIPIOS CON 40% Y MÁS DE POBLACIÓN INDÍGENA EN HOGARES.	[30%-4999]	BAJO	53.14	1.74	RURAL
31	31074	YUCATÁN	TAHMEK	MEDIO	BAJO	MUNICIPIOS CON 40% Y MÁS DE POBLACIÓN INDÍGENA EN HOGARES.	[30%-4999]	SIN DATO	7.15	0.03	INTERFASE
31	31075	YUCATÁN	TEABO	ALTO	MEDIO	MUNICIPIOS CON 40% Y MÁS DE POBLACIÓN INDÍGENA EN HOGARES.	[30%-4999]	BAJO	32.30	0.22	INTERFASE
31	31076	YUCATÁN	TECOH	MEDIO	BAJO	MUNICIPIOS CON 40% Y MÁS DE POBLACIÓN INDÍGENA EN HOGARES.	[30%-4999]	BAJO	11.22	0.00	INTERFASE
31	31077	YUCATÁN	TEKAL DE VENEGAS	ALTO	MEDIO	MUNICIPIOS CON 40% Y MÁS DE POBLACIÓN INDÍGENA EN HOGARES.	[30%-4999]	SIN DATO	24.66	1.42	RURAL
31	31078	YUCATÁN	TEKANTO	MEDIO	BAJO	MUNICIPIOS CON 40% Y MÁS DE POBLACIÓN INDÍGENA EN HOGARES.	[30%-4999]	SIN DATO	11.11	0.00	INTERFASE
31	31079	YUCATÁN	TEKAX	MEDIO	BAJO	MUNICIPIOS CON 40% Y MÁS DE POBLACIÓN INDÍGENA EN HOGARES.	[30%-4999]	BAJO	21.96	1.32	INTERFASE
31	31080	YUCATÁN	TEKIT	MEDIO	BAJO	MUNICIPIOS CON 40% Y MÁS DE POBLACIÓN INDÍGENA EN HOGARES.	[30%-4999]	SIN DATO	24.36	0.04	INTERFASE
31	31081	YUCATÁN	TEKOM	ALTO	MEDIO	MUNICIPIOS CON 40% Y MÁS DE POBLACIÓN INDÍGENA EN HOGARES.	[30%-4999]	SIN DATO	39.55	0.12	RURAL
31	31084	YUCATÁN	TEMAX	MEDIO	BAJO	MUNICIPIOS CON 40% Y MÁS DE POBLACIÓN INDÍGENA EN HOGARES.	[30%-4999]	BAJO	21.12	0.00	INTERFASE
31	31085	YUCATÁN	TEMOZÓN	ALTO	MEDIO	MUNICIPIOS CON 40% Y MÁS DE POBLACIÓN INDÍGENA EN HOGARES.	[30%-4999]	SIN DATO	22.13	0.15	INTERFASE
31	31086	YUCATÁN	TEPAKÁN	ALTO	MEDIO	MUNICIPIOS CON 40% Y MÁS DE POBLACIÓN INDÍGENA EN HOGARES.	[30%-4999]	SIN DATO	11.82	0.14	RURAL
31	31087	YUCATÁN	TETIZ	ALTO	MEDIO	MUNICIPIOS CON 40% Y MÁS DE POBLACIÓN INDÍGENA EN HOGARES.	[30%-4999]	SIN DATO	12.22	0.00	INTERFASE
31	31088	YUCATÁN	TEYA	ALTO	BAJO	MUNICIPIOS CON 40% Y MÁS DE POBLACIÓN INDÍGENA EN HOGARES.	[30%-4999]	BAJO	10.65	0.00	RURAL
31	31089	YUCATÁN	TICUL	BAJO	BAJO	MUNICIPIOS CON 40% Y MÁS DE POBLACIÓN INDÍGENA EN HOGARES.	[30%-4999]	BAJO	19.45	0.00	INTERFASE
31	31090	YUCATÁN	TIMUCUY	ALTO	MEDIO	MUNICIPIOS CON 40% Y MÁS DE POBLACIÓN INDÍGENA EN HOGARES.	[30%-4999]	SIN DATO	17.46	0.00	INTERFASE

CB



Handwritten signatures and marks



CLAVE ENTIDAD	CLAVE MUNICIPIO	NOMBRE ENTIDAD	NOMBRE MUNICIPIO	GRADO DE MARGINACIÓN 2020	GRADO DE REZAGO SOCIAL 2020	DESCRIPCIÓN DE LA TIPOLOGÍA INDÍGENA 2020	% DE POBLACIÓN QUE SE CONSIDERA AFROMEXICANA 2020	NIVEL DELICTIVO 2023-2024	% DE PERSONAS EN POBREZA EXTREMA	% DE POBLACIÓN CON GACP* BAJO O MUY BAJO	TIPOLOGÍA MUNICIPAL [CONEVAL]
31	31091	YUCATÁN	TINUM	MEDIO	BAJO	MUNICIPIOS CON 40% Y MÁS DE POBLACIÓN INDÍGENA EN HOGARES.	[30%-4999]	BAJO	32.14	0.00	INTERFASE
31	31092	YUCATÁN	TIXCACALCUPUL	ALTO	MEDIO	MUNICIPIOS CON 40% Y MÁS DE POBLACIÓN INDÍGENA EN HOGARES.	[30%-4999]	BAJO	47.71	0.05	RURAL
31	31094	YUCATÁN	TIXMEHUAC	ALTO	MEDIO	MUNICIPIOS CON 40% Y MÁS DE POBLACIÓN INDÍGENA EN HOGARES.	[30%-4999]	SIN DATO	32.31	0.00	RURAL
31	31095	YUCATÁN	TIXPEHUAL	BAJO	BAJO	MUNICIPIOS CON 40% Y MÁS DE POBLACIÓN INDÍGENA EN HOGARES.	[30%-4999]	SIN DATO	4.38	0.00	INTERFASE
31	31096	YUCATÁN	TIZIMÍN	MEDIO	BAJO	MUNICIPIOS CON 40% Y MÁS DE POBLACIÓN INDÍGENA EN HOGARES.	[30%-4999]	BAJO	24.46	0.34	INTERFASE
31	31097	YUCATÁN	TUNKÁS	ALTO	MEDIO	MUNICIPIOS CON 40% Y MÁS DE POBLACIÓN INDÍGENA EN HOGARES.	[30%-4999]	BAJO	33.48	0.14	INTERFASE
31	31098	YUCATÁN	TZUCACAB	MEDIO	BAJO	MUNICIPIOS CON 40% Y MÁS DE POBLACIÓN INDÍGENA EN HOGARES.	[30%-4999]	SIN DATO	27.57	1.15	RURAL
31	31099	YUCATÁN	UAYMA	ALTO	MEDIO	MUNICIPIOS CON 40% Y MÁS DE POBLACIÓN INDÍGENA EN HOGARES.	[30%-4999]	SIN DATO	39.39	1.79	RURAL
31	31100	YUCATÁN	UCÚ	MEDIO	BAJO	MUNICIPIOS CON 40% Y MÁS DE POBLACIÓN INDÍGENA EN HOGARES.	[30%-4999]	SIN DATO	6.02	0.00	INTERFASE
31	31102	YUCATÁN	VALLADOLID	MEDIO	BAJO	MUNICIPIOS CON 40% Y MÁS DE POBLACIÓN INDÍGENA EN HOGARES.	[30%-4999]	BAJO	19.58	0.18	INTERFASE
31	31103	YUCATÁN	XOCHEL	ALTO	MEDIO	MUNICIPIOS CON 40% Y MÁS DE POBLACIÓN INDÍGENA EN HOGARES.	[30%-4999]	BAJO	20.98	0.00	INTERFASE
31	31104	YUCATÁN	YAXCABA	ALTO	MEDIO	MUNICIPIOS CON 40% Y MÁS DE POBLACIÓN INDÍGENA EN HOGARES.	[30%-4999]	BAJO	35.49	1.35	RURAL
32	32005	ZACATECAS	CALERA	MUY BAJO	MUY BAJO	MUNICIPIOS CON MENOS DE 40% DE POBLACIÓN INDÍGENA EN HOGARES Y MENOS DE 5,000 INDÍGENAS EN HOGARES.	[30%-4999]	ALTO	2.72	0.66	INTERFASE
32	32007	ZACATECAS	CONCEPCIÓN DEL ORO	MUY BAJO	MUY BAJO	MUNICIPIOS CON MENOS DE 40% DE POBLACIÓN INDÍGENA EN HOGARES Y MENOS DE 5,000 INDÍGENAS EN HOGARES.	[30%-4999]	ALTO	2.76	11.18	INTERFASE

*Handwritten signatures and initials: "CB", "F", "d"*





CLAVE ENTIDAD	CLAVE MUNICIPIO	NOMBRE ENTIDAD	NOMBRE MUNICIPIO	GRADO DE MARGINACIÓN 2020	GRADO DE REZAGO SOCIAL 2020	DESCRIPCIÓN DE LA TIPOLOGÍA INDÍGENA 2020	% DE POBLACIÓN QUE SE CONSIDERA AFROMEXICANA 2020	NIVEL DELICTIVO 2023-2024	% DE PERSONAS EN POBREZA EXTREMA	% DE POBLACIÓN CON GACP* BAJO O MUY BAJO	TIPOLOGÍA MUNICIPAL [CONEVAL]
32	32010	ZACATECAS	FRESNILLO	MUY BAJO	MUY BAJO	MUNICIPIOS CON MENOS DE 40% DE POBLACIÓN INDÍGENA EN HOGARES Y MENOS DE 5,000 INDÍGENAS EN HOGARES.	[30%-4999]	ALTO	3.44	1.44	INTERFASE
32	32011	ZACATECAS	TRINIDAD GARCÍA DE LA CADENA	BAJO	MUY BAJO	MUNICIPIOS CON MENOS DE 40% DE POBLACIÓN INDÍGENA EN HOGARES Y MENOS DE 5,000 INDÍGENAS EN HOGARES.	[30%-4999]	ALTO	3.58	5.00	INTERFASE
32	32012	ZACATECAS	GENARO CODINA	MEDIO	BAJO	MUNICIPIOS CON MENOS DE 40% DE POBLACIÓN INDÍGENA EN HOGARES Y MENOS DE 5,000 INDÍGENAS EN HOGARES.	[30%-4999]	ALTO	9.06	3.34	RURAL
32	32013	ZACATECAS	GENERAL ENRIQUE ESTRADA	BAJO	MUY BAJO	MUNICIPIOS CON MENOS DE 40% DE POBLACIÓN INDÍGENA EN HOGARES Y MENOS DE 5,000 INDÍGENAS EN HOGARES.	[30%-4999]	ALTO	4.12	0.59	INTERFASE
32	32015	ZACATECAS	EL PLATEADO DE JOAQUÍN AMARO	BAJO	BAJO	MUNICIPIOS SIN POBLACIÓN INDÍGENA EN HOGARES.	[30%-4999]	ALTO	2.24	11.53	INTERFASE
32	32017	ZACATECAS	GUADALUPE	MUY BAJO	MUY BAJO	MUNICIPIOS CON MENOS DE 40% DE POBLACIÓN INDÍGENA EN HOGARES Y MENOS DE 5,000 INDÍGENAS EN HOGARES.	[30%-4999]	ALTO	1.38	0.03	INTERFASE
32	32020	ZACATECAS	JÉREZ	MUY BAJO	MUY BAJO	MUNICIPIOS CON MENOS DE 40% DE POBLACIÓN INDÍGENA EN HOGARES Y MENOS DE 5,000 INDÍGENAS EN HOGARES.	[30%-4999]	ALTO	2.79	2.14	INTERFASE
32	32021	ZACATECAS	JIMÉNEZ DEL TEUL	ALTO	MEDIO	MUNICIPIOS CON MENOS DE 40% DE POBLACIÓN INDÍGENA EN HOGARES Y MENOS DE 5,000 INDÍGENAS EN HOGARES.	[30%-4999]	BAJO	12.68	33.33	RURAL
32	32027	ZACATECAS	MELCHOR OCAMPO	MEDIO	BAJO	MUNICIPIOS SIN POBLACIÓN INDÍGENA EN HOGARES.	[30%-4999]	BAJO	6.62	53.40	RURAL

β

l

9







CLAVE ENTIDAD	CLAVE MUNICIPIO	NOMBRE ENTIDAD	NOMBRE MUNICIPIO	GRADO DE MARGINACIÓN 2020	GRADO DE REZAGO SOCIAL 2020	DESCRIPCIÓN DE LA TIPOLOGÍA INDÍGENA 2020	% DE POBLACIÓN QUE SE CONSIDERA AFROMEXICANA 2020	NIVEL DELICTIVO 2023-2024	% DE PERSONAS EN POBREZA EXTREMA	% DE POBLACIÓN CON GACP* BAJO O MUY BAJO	TIPOLOGÍA MUNICIPAL [CONEVAL]
32	32032	ZACATECAS	MORELOS	MUY BAJO	MUY BAJO	MUNICIPIOS CON MENOS DE 40% DE POBLACIÓN INDÍGENA EN HOGARES Y MENOS DE 5,000 INDÍGENAS EN HOGARES.	[30%-4999]	ALTO	1.61	0.32	INTERFASE
32	32037	ZACATECAS	PÁNUCO	BAJO	BAJO	MUNICIPIOS CON MENOS DE 40% DE POBLACIÓN INDÍGENA EN HOGARES Y MENOS DE 5,000 INDÍGENAS EN HOGARES.	[30%-4999]	ALTO	6.37	2.94	INTERFASE
32	32041	ZACATECAS	EL SALVADOR	ALTO	BAJO	MUNICIPIOS CON MENOS DE 40% DE POBLACIÓN INDÍGENA EN HOGARES Y MENOS DE 5,000 INDÍGENAS EN HOGARES.	Sin PAfro	SIN DATO	9.72	16.74	RURAL
32	32046	ZACATECAS	TEPETONGO	BAJO	MUY BAJO	MUNICIPIOS CON MENOS DE 40% DE POBLACIÓN INDÍGENA EN HOGARES Y MENOS DE 5,000 INDÍGENAS EN HOGARES.	[30%-4999]	ALTO	2.82	19.75	RURAL
32	32048	ZACATECAS	TLALTENANGO DE SÁNCHEZ ROMÁN	MUY BAJO	MUY BAJO	MUNICIPIOS CON MENOS DE 40% DE POBLACIÓN INDÍGENA EN HOGARES Y MENOS DE 5,000 INDÍGENAS EN HOGARES.	[30%-4999]	ALTO	3.12	6.11	INTERFASE
32	32055	ZACATECAS	VILLANUEVA	MUY BAJO	MUY BAJO	MUNICIPIOS CON MENOS DE 40% DE POBLACIÓN INDÍGENA EN HOGARES Y MENOS DE 5,000 INDÍGENAS EN HOGARES.	[30%-4999]	ALTO	4.29	2.70	INTERFASE
32	32056	ZACATECAS	ZACATECAS	MUY BAJO	MUY BAJO	MUNICIPIOS CON MENOS DE 40% DE POBLACIÓN INDÍGENA EN HOGARES Y MENOS DE 5,000 INDÍGENAS EN HOGARES.	[30%-4999]	ALTO	2.55	0.09	INTERFASE
32	32057	ZACATECAS	TRANCOSO	MUY BAJO	MUY BAJO	MUNICIPIOS CON MENOS DE 40% DE POBLACIÓN INDÍGENA EN HOGARES Y MENOS DE 5,000 INDÍGENAS EN HOGARES.	[30%-4999]	ALTO	6.37	0.00	INTERFASE

\*GACP: GRADO DE ACCESIBILIDAD A CARRETERA PAVIMENTADA

*Handwritten signatures and initials in blue ink.*



**ANEXO B.- LISTADO DE ZONAS DE ATENCIÓN PRIORITARIA URBANAS 2025, 43,111 AGEBS URBANAS**

Clave de Entidad Federativa	Clave de Municipio	Clave de Localidad	Nombre de Entidad Federativa	Nombre de Municipio	Nombre de Localidad	AGEB	Clave de Localidad Actual [Junio de 2024]
01	01001	010010001	AGUASCALIENTES	AGUASCALIENTES	AGUASCALIENTES	0233, 0337, 0411, 0426, 0445, 045A, 0483, 0500, 0801, 1320, 1354, 1392, 1405, 1458, 1462, 1528, 1710, 2047, 2066, 2155, 2193, 2206, 2210, 2225, 2282, 2348, 2352, 2367, 2422, 2634, 2795, 2812, 2831, 2935, 2969, 3011, 3115, 3149, 3153, 3238, 3242, 3257, 3308, 3312, 3331, 3399, 3492, 3562, 3613, 3736, 3774, 3789, 3793, 3806, 3897, 3990, 4113, 4128, 4325, 4363	010010001
01	01001	010010239	AGUASCALIENTES	AGUASCALIENTES	GENERAL JOSÉ MARÍA MORELOS Y PAVÓN (CAÑADA HONDA)	419A	010010239
01	01001	010010293	AGUASCALIENTES	AGUASCALIENTES	NORIAS DE OJOCALIENTE	3666, 3929	010010293
01	01001	010010357	AGUASCALIENTES	AGUASCALIENTES	NORIAS DEL PASO HONDO	4166, 4170, 4289, 4293, 4382	010010357
01	01001	010010479	AGUASCALIENTES	AGUASCALIENTES	VILLA LICENCIADO JESÚS TERÁN (CALVILLITO)	2742, 2757, 2899, 3933	010010479
01	01001	010011025	AGUASCALIENTES	AGUASCALIENTES	POCITOS	3948	010011025
01	01002	010020001	AGUASCALIENTES	ASIENTOS	ASIENTOS	0122, 0334, 0349	010020001
01	01002	010020011	AGUASCALIENTES	ASIENTOS	CIÉNEGA GRANDE	0156, 0160, 025A, 0353	010020011
01	01002	010020025	AGUASCALIENTES	ASIENTOS	GUADALUPE DE ATLAS	0391, 0404	010020025
01	01002	010020059	AGUASCALIENTES	ASIENTOS	VILLA JUÁREZ	0086, 0211, 0283, 0298, 0368, 0372, 0387	010020059
01	01003	010030001	AGUASCALIENTES	CALVILLO	CALVILLO	0153, 0187, 0191, 0204, 0219, 0223, 0280	010030001
01	01003	010030055	AGUASCALIENTES	CALVILLO	OJOCALIENTE	0079, 0172, 0242, 0257, 0261	010030055
01	01004	010040001	AGUASCALIENTES	COSÍO	COSÍO	0080, 0108, 0112, 0127, 0131	010040001
01	01004	010040026	AGUASCALIENTES	COSÍO	LA PUNTA	0146, 0150	010040026
01	01005	010050001	AGUASCALIENTES	JESÚS MARÍA	JESÚS MARÍA	0020, 0124, 0158, 0177, 0228, 0247, 0251, 0355, 0374, 0482, 0497, 050A, 0514, 0533, 0548, 0552, 0571, 0586, 0622, 0637, 0641, 0656, 0660, 0675, 068A, 0694, 0707	010050001
01	01005	010050023	AGUASCALIENTES	JESÚS MARÍA	CORRAL DE BARRANCOS	043A	010050023
01	01005	010050041	AGUASCALIENTES	JESÚS MARÍA	JESÚS GÓMEZ PORTUGAL (MARGARITAS)	0302, 0317, 0389, 0393, 0406, 0463, 0478	010050041
01	01005	010050245	AGUASCALIENTES	JESÚS MARÍA	EL LLANO	0590, 0603	010050245
01	01005	010050427	AGUASCALIENTES	JESÚS MARÍA	PASEOS DE AGUASCALIENTES	0444, 0459	010050427

*Handwritten signatures and initials in blue ink.*



Clave de Entidad Federativa	Clave de Municipio	Clave de Localidad	Nombre de Entidad Federativa	Nombre de Municipio	Nombre de Localidad	AGEB	Clave de Localidad Actual (Junio de 2024)
01	01005	010050468	AGUASCALIENTES	JESÚS MARÍA	ARBOLEDAS PASO BLANCO [FRACCIONAMIENTO]	0618	010050468
01	01005	010050482	AGUASCALIENTES	JESÚS MARÍA	PASEOS DE LAS HACIENDAS [FRACCIONAMIENTO]	0711	010050482
01	01006	010060001	AGUASCALIENTES	PABELLÓN DE ARTEAGA	PABELLÓN DE ARTEAGA	0051, 0070, 0085, 009A, 0102, 0136, 0140, 0174, 023A, 0244, 0259, 0263, 0278, 0282	010060001
01	01006	010060007	AGUASCALIENTES	PABELLÓN DE ARTEAGA	EMILIANO ZAPATA	0189	010060007
01	01007	010070001	AGUASCALIENTES	RINCÓN DE ROMOS	RINCÓN DE ROMOS	0059, 0063, 0114, 0129, 0133, 0222, 0241	010070001
01	01007	010070018	AGUASCALIENTES	RINCÓN DE ROMOS	PABLO ESCALERAS	0190	010070018
01	01007	010070030	AGUASCALIENTES	RINCÓN DE ROMOS	PABELLÓN DE HIDALGO	0148, 0167, 0256	010070030
01	01009	010090001	AGUASCALIENTES	TEPEZALÁ	TEPEZALÁ	0087, 0104, 0138, 0161, 0208	010090001
01	01009	010090025	AGUASCALIENTES	TEPEZALÁ	SAN ANTONIO	0176, 0180	010090025
01	01010	010100001	AGUASCALIENTES	EL LLANO	PALO ALTO	0143, 0158, 0162	010100001
01	01011	010110001	AGUASCALIENTES	SAN FRANCISCO DE LOS ROMO	SAN FRANCISCO DE LOS ROMO	0013, 0028, 0032, 0051, 0066, 0070, 0117, 0121, 0140	010110001
01	01011	010110011	AGUASCALIENTES	SAN FRANCISCO DE LOS ROMO	MACARIO J. GÓMEZ [COLONIA]	0193, 0206	010110011
01	01011	010110019	AGUASCALIENTES	SAN FRANCISCO DE LOS ROMO	URBIVILLA DEL VERGEL [FRACCIONAMIENTO]	0155	010110019
01	01011	010110052	AGUASCALIENTES	SAN FRANCISCO DE LOS ROMO	PASEOS DE LA PROVIDENCIA [FRACCIONAMIENTO]	016A, 0174, 0189	010110052
01	01011	010110128	AGUASCALIENTES	SAN FRANCISCO DE LOS ROMO	EX-VIÑEDOS GUADALUPE	0136	010110128
01	01011	010110138	AGUASCALIENTES	SAN FRANCISCO DE LOS ROMO	LA RIBERA [FRACCIONAMIENTO]	0210, 0225, 023A	010110138

CP

92



Clave de Entidad Federativa	Clave de Municipio	Clave de Localidad	Nombre de Entidad Federativa	Nombre de Municipio	Nombre de Localidad	AGEB	Clave de Localidad Actual (junio de 2024)
02	02001	020010001	BAJA CALIFORNIA	ENSENADA	ENSENADA	0026, 0030, 0083, 0098, 0100, 0115, 012A, 013A, 0149, 0153, 0168, 0172, 0187, 0191, 0204, 0435, 044A, 0454, 0488, 0492, 0505, 0524, 0543, 0558, 0562, 0577, 0581, 0613, 0628, 0632, 0647, 0651, 0666, 0670, 0685, 069A, 0717, 0721, 0736, 0740, 0755, 076A, 0789, 0793, 0825, 083A, 0844, 0859, 0863, 0882, 0929, 1005, 101A, 1024, 1039, 1043, 1058, 1062, 1077, 1081, 1221, 1236, 1240, 1255, 1293, 1306, 1310, 1397, 140A, 1414, 1452, 1467, 1471, 1486, 1490, 1503, 1518, 1522, 1537, 1541, 1556, 1560, 1575, 158A, 1594, 1607, 1611, 1626, 1876, 1880, 1895, 1908, 2060, 2075, 208A, 2107, 2111, 2126, 2145, 215A, 2164, 2179, 2183, 2198, 2234, 2431, 2446, 5968, 5987, 5991, 6006, 6010, 6025, 6148, 7377, 7432, 7447, 7451, 749A, 7502, 7625, 7644, 7659, 7663, 7678, 7682, 7697, 770A, 7714, 7729, 7733, 7748, 7752, 7767, 7771, 7786, 7790, 7818, 7822, 7837, 7841, 7856, 7860, 7875, 788A, 7894, 7907, 7911, 7926, 7930, 7945, 795A, 7964, 7979, 7998, 8002, 8017, 8021, 8036, 8040, 8055, 806A, 8074, 8089, 8093, 8106, 8110, 838A, 839A, 8407, 8426, 8430, 8445, 845A, 8464, 8479, 8568, 8572, 8587, 8680, 8695, 8708, 8712, 8727, 8731, 8746, 9551, 9566, 9585, 959A, 9602, 9617, 9621, 9636, 9640, 9655, 966A, 9674, 9689, 9693, 9706, 9710, 9725, 973A, 9744, 9759, 9763, 9778, 9797, 980A, 9814, 9829, 9833, 9848, 9852, 9867, 9871, 9886, 9890, 9903	020010001
02	02001	020010114	BAJA CALIFORNIA	ENSENADA	FRANCISCO ZARCO [VALLE DE GUADALUPE]	6186, 7343, 8888	020010114
02	02001	020010139	BAJA CALIFORNIA	ENSENADA	RODOLFO SÁNCHEZ TABOADA [MANEADERO]	0045, 1096, 1109, 1113, 1128, 1325, 133A, 1344, 1359, 1363, 1378, 1382, 165A, 1664, 1679, 1683, 1768, 1861, 222A, 2233, 2268, 2338, 2427, 603A, 6044, 6059, 6063, 7517, 7521, 7536, 7540, 7555, 813A, 8144, 8159, 8163, 8765, 877A, 9918	020010139
02	02001	020010186	BAJA CALIFORNIA	ENSENADA	EJIDO PUNTA COLNETT [PUNTA COLONET]	1838, 1842, 1857, 9956, 9960, 9975	020010186
02	02001	020010190	BAJA CALIFORNIA	ENSENADA	REAL DEL CASTILLO NUEVO [OJOS NEGROS]	1946, 1950, 1965, 197A, 2249	020010190
02	02001	020010243	BAJA CALIFORNIA	ENSENADA	SAN VICENTE	1819, 2287, 8178, 8182, 8197, 820A	020010243
02	02001	020010247	BAJA CALIFORNIA	ENSENADA	EL SAUZAL DE RODRÍGUEZ	0308, 1147, 2094, 2200, 2215, 7324, 7409, 7466, 7470, 7485	020010247
02	02001	020010935	BAJA CALIFORNIA	ENSENADA	LÁZARO CÁRDENAS [VALLE DE LA TRINIDAD]	1823, 8591, 8604, 8619, 8623, 8854, 8869	020010935
02	02001	020012183	BAJA CALIFORNIA	ENSENADA	RANCHO CAÑÓN BUENA VISTA [EL ZORRILLO]	1132, 1289, 1698, 1772, 1787, 1791, 1804, 2272, 8500, 8784, 9782	020012183

*Handwritten signatures and initials in blue ink.*



Clave de Entidad Federativa	Clave de Municipio	Clave de Localidad	Nombre de Entidad Federativa	Nombre de Municipio	Nombre de Localidad	AGFR	Clave de Localidad Actual [Junio de 2024]
02	02002	020020001	BAJA CALIFORNIA	MEXICALI	MEXICALI	0057, 0165, 017A, 0184, 0288, 0292, 0305, 0413, 0517, 070A, 0729, 0733, 2388, 2462, 2496, 2994, 3140, 3155, 316A, 3189, 3812, 3846, 3850, 3916, 3935, 4172, 4191, 4204, 4219, 4350, 437A, 4384, 4399, 4558, 4562, 4613, 4755, 4789, 4806, 4810, 4825, 483A, 4882, 4952, 5289, 5522, 558A, 5594, 5611, 5772, 5787, 5791, 5804, 5946, 5950, 5965, 6287, 6304, 6319, 6342, 6395, 6450, 6465, 6516, 6535, 654A, 6554, 6662, 686A, 6906, 6910, 6925, 693A, 7016, 7054, 7073, 7196, 7228, 7571, 7637, 768A, 7694, 7798, 8156, 8279, 8387	020020001
02	02002	020020110	BAJA CALIFORNIA	MEXICALI	COLONIA VENUSTIANO CARRANZA [LA CARRANZA]	2706, 2710	020020110
02	02002	020020111	BAJA CALIFORNIA	MEXICALI	VICENTE GUERRERO [ALGODONES]	4026	020020111
02	02002	020020159	BAJA CALIFORNIA	MEXICALI	DELTA [ESTACIÓN DELTA]	5109	020020159
02	02002	020020185	BAJA CALIFORNIA	MEXICALI	CIUDAD GUADALUPE VICTORIA [KILÓMETRO CUARENTA Y TRES]	2975, 3121, 5378, 6268, 8226	020020185
02	02002	020020192	BAJA CALIFORNIA	MEXICALI	EJIDO HERMOSILLO	5058, 8438	020020192
02	02002	020020225	BAJA CALIFORNIA	MEXICALI	MICHOACÁN DE OCAMPO	8334	020020225
02	02002	020020227	BAJA CALIFORNIA	MEXICALI	EJIDO SINALOA [ESTACIÓN KASEY]	7868	020020227
02	02002	020020231	BAJA CALIFORNIA	MEXICALI	CIUDAD MORELOS [CUERVOS]	5202, 5217, 6412, 6817, 7618, 8300	020020231
02	02002	020020237	BAJA CALIFORNIA	MEXICALI	NUEVO LEÓN	7209	020020237
02	02002	020020284	BAJA CALIFORNIA	MEXICALI	SAN FELIPE	3028, 3032, 3047, 5240, 5255, 540A, 5912	020070001
02	02002	020020456	BAJA CALIFORNIA	MEXICALI	BENITO JUÁREZ [EJIDO TECOLOTES]	2674, 6874	020020456
02	02002	020020459	BAJA CALIFORNIA	MEXICALI	POBLADO PAREDONES	4115	020020459
02	02002	020020461	BAJA CALIFORNIA	MEXICALI	CIUDAD COAHUILA [KILÓMETRO CINCUENTA Y SIETE]	2941, 3973, 5185, 572A	020020461
02	02003	020030001	BAJA CALIFORNIA	TECATE	TECATE	0016, 0020, 0054, 0069, 0073, 0088, 0092, 0410, 0425, 0444, 0459, 0463, 0478, 0482, 0497, 050A, 0514, 0529, 0548, 0552, 0567, 0942, 0957, 0961, 0976, 1071, 1086, 1090, 1103, 1118, 1122, 1137, 1279, 1283, 1298, 1391, 1419, 1423, 1438, 1442, 1457, 1461, 1476, 1480, 1527, 1546, 1599, 1616, 1620, 1635, 164A, 1654, 1669, 1673, 1688, 1692, 1705	020030001
02	02003	020030155	BAJA CALIFORNIA	TECATE	LUIS ECHEVERRÍA ÁLVAREZ [EL HONGO]	1315, 132A, 1334, 1349, 1353, 1368, 1372, 1387, 1531	020030155
02	02003	020030340	BAJA CALIFORNIA	TECATE	NUEVA COLONIA HINDÚ	1495, 1508, 1512, 1550, 1565, 157A, 1584	020030340



Clave de Entidad Federativa	Clave de Municipio	Clave de Localidad	Nombre de Entidad Federativa	Nombre de Municipio	Nombre de Localidad	AGEB	Clave de Localidad Actual [Junio de 2024]
02	02003	020031603	BAJA CALIFORNIA	TECATE	HACIENDA TECATE	0105	020031603
02	02004	020040001	BAJA CALIFORNIA	TIJUANA	TIJUANA	0032, 0051, 0117, 0136, 0418, 0437, 0511, 0687, 0757, 0776, 0808, 0831, 0901, 0916, 1276, 1346, 1581, 1596, 1647, 1666, 1755, 176A, 1806, 1810, 1825, 183A, 1844, 1878, 190A, 1929, 1948, 2024, 226A, 2274, 2289, 2344, 2378, 2448, 2611, 2679, 2683, 2698, 2772, 2838, 2861, 2876, 2880, 2927, 2931, 2946, 2999, 3056, 3060, 3075, 3145, 315A, 3164, 3179, 3183, 3198, 3200, 3234, 3249, 3253, 3272, 3431, 3520, 3535, 354A, 3554, 3643, 3662, 3677, 3681, 3732, 3751, 3785, 379A, 3910, 3963, 4105, 4213, 4251, 4285, 4302, 4317, 4355, 4389, 4410, 443A, 4459, 4463, 4497, 450A, 4514, 4529, 4548, 4567, 4571, 4586, 4590, 4603, 4618, 4622, 4637, 4641, 4656, 4726, 4745, 5086, 5090, 5160, 5175, 5226, 5230, 5245, 5298, 5300, 5315, 5368, 5372, 5438, 5442, 5476, 5508, 5550, 557A, 5599, 5635, 5673, 5688, 5692, 571A, 5828, 5870, 589A, 5902, 5917, 6012, 6027, 6065, 6084, 6099, 6135, 6239, 6243, 6258, 6296, 6309, 6313, 6332, 6347, 6366, 639A, 6402, 6455, 6506, 653A, 6544, 6563, 6614, 6633, 6648, 685A, 6879, 692A, 6934, 7010, 7044, 7167, 7222, 7294, 7311, 735A, 7364, 7383, 7398, 7468, 7504, 7523, 767A, 774A, 7754, 7824, 7858, 7877, 7928, 7932, 7947, 7951, 7966, 7970, 8324, 8714, 8729, 8733, 8786, 8803, 888A, 9036, 906A, 9089, 9093, 9110, 920A	020040001
02	02004	020041615	BAJA CALIFORNIA	TIJUANA	EL NIÑO	7241	020040001
02	02004	020041883	BAJA CALIFORNIA	TIJUANA	VILLA DEL CAMPO	8038	020041883
02	02004	020041934	BAJA CALIFORNIA	TIJUANA	LOMAS DE SAN PEDRO	5207	020041934
02	02004	020041977	BAJA CALIFORNIA	TIJUANA	VALLE DE LAS PALMAS [ETAPA 1]	2749, 5122, 5137	020041977
02	02005	020050001	BAJA CALIFORNIA	PLAYAS DE ROSARITO	PLAYAS DE ROSARITO	0082, 0097, 010A, 0114, 0129, 0133, 0148, 0167, 0171, 0186, 0190, 0218, 0222, 0237, 0241, 0256, 0260, 0275, 028A, 0294, 0307, 0311, 0326, 0330, 0345, 035A, 0364, 0379, 0383, 0400, 0415, 042A, 0434, 0449, 0453, 0468, 0472, 0538, 0542, 0557, 0561, 0805, 081A, 0824, 0839, 0843, 0858, 0862, 0877, 0928, 0932, 0970, 0985, 099A, 1004, 1019, 1023, 1038, 1042, 1057, 1061, 1076, 1080, 1095, 1127, 1131, 1146, 1165, 1216, 1220, 1235, 1269, 1273, 1288	020050001
02	02005	020050089	BAJA CALIFORNIA	PLAYAS DE ROSARITO	PRIMO TAPIA	0491, 0504, 0523, 0792, 0947, 0951, 0966, 1108, 1150, 124A, 1254	020050089
02	02006	020060001	BAJA CALIFORNIA	SAN QUINTÍN	SAN QUINTÍN	0018, 0022, 0037, 0041, 0056	020060001



Clave de Entidad Federativa	Clave de Municipio	Clave de Localidad	Nombre de Entidad Federativa	Nombre de Municipio	Nombre de Localidad	AGEB	Clave de Localidad Actual (junio de 2024)
02	02006	020060040	BAJA CALIFORNIA	SAN QUINTÍN	CAMALÚ	0060, 0075, 008A, 0094, 0107, 0111, 0126, 0130, 0145, 015A, 0164, 0179, 0183, 0198, 0200, 0215, 022A	020060040
02	02006	020060082	BAJA CALIFORNIA	SAN QUINTÍN	COLONIA LOMAS DE SAN RAMÓN (TRIQUEIS)	0234, 0249, 0253, 0268	020060082
02	02006	020060085	BAJA CALIFORNIA	SAN QUINTÍN	COLONIA NUEVA ERA	0272, 0287, 0291	020060085
02	02006	020060121	BAJA CALIFORNIA	SAN QUINTÍN	EJIDO PAPALOTE	0304, 0319, 0323, 0338, 0342	020060121
02	02006	020060248	BAJA CALIFORNIA	SAN QUINTÍN	EMILIANO ZAPATA	0357, 0361, 0376, 0380, 0395, 0408, 0412, 0427, 0431, 0446, 0450, 0465, 047A, 0484, 0499	020060248
02	02006	020060585	BAJA CALIFORNIA	SAN QUINTÍN	LÁZARO CÁRDENAS	0501, 0516, 0520, 0535, 054A, 0554, 0569, 0573, 0588, 0592, 0605, 061A, 0624, 0639, 0643, 0658, 0662, 0677, 0681	020060585
02	02006	020060823	BAJA CALIFORNIA	SAN QUINTÍN	SANTA FE	0696, 0709, 0713, 0728	020060823
02	02006	020060863	BAJA CALIFORNIA	SAN QUINTÍN	VICENTE GUERRERO	0732, 0747, 0751, 0766, 0770, 0785, 079A, 0802, 0817, 0821, 0836, 0840, 0855, 086A, 0874, 0889	020060863
03	03001	030010001	BAJA CALIFORNIA SUR	COMONDÚ	CIUDAD CONSTITUCIÓN	0209, 2120, 2826, 2830, 2879, 2883, 2898, 292A, 2949, 3059, 3063, 3082, 3152, 3237, 3294, 3453, 3523, 3650, 3699, 3716, 3788, 3824, 3858, 3862, 3877, 3909	030010001
03	03001	030010133	BAJA CALIFORNIA SUR	COMONDÚ	CIUDAD INSURGENTES	2953, 2968, 2987, 2991, 3010, 3025, 3415, 3434, 3468, 3472, 3487, 3631, 3754	030010133
03	03001	030010280	BAJA CALIFORNIA SUR	COMONDÚ	PUERTO SAN CARLOS	0016, 2309, 2313, 3167, 3171, 3951	030010280
03	03002	030020001	BAJA CALIFORNIA SUR	MULEGÉ	SANTA ROSALÍA	3395, 3427, 3431, 3446, 3450, 3465, 347A, 3484, 3499, 3501, 3821, 3836, 3840, 3855, 386A, 3874, 3959, 3963, 4088, 4285, 4459, 4463, 4478	030020001
03	03002	030020015	BAJA CALIFORNIA SUR	MULEGÉ	BAHÍA TORTUGAS	3516, 3520, 3535, 3696, 3709, 3732, 3982	030020015
03	03002	030020066	BAJA CALIFORNIA SUR	MULEGÉ	GUERRERO NEGRO	0013, 2880, 2912, 2946, 354A, 3554, 3569, 3573, 3639, 3658, 3662, 3713, 3728, 3817, 3889, 3893, 3906, 3910, 4001, 4016, 4020, 4035, 4124, 4209, 4213, 4228, 4232, 4247, 4251, 4266, 4270, 4355, 436A, 4482	030020066
03	03002	030020097	BAJA CALIFORNIA SUR	MULEGÉ	HEROICA MULEGÉ	2965, 361A, 3624, 3925, 393A, 3944, 404A, 4054, 4181, 4196, 4425, 443A, 4444	030020097
03	03002	030020482	BAJA CALIFORNIA SUR	MULEGÉ	VILLA ALBERTO ANDRÉS ALVARADO ARÁMBURO	0028, 3747, 3751, 3766, 3770, 3785, 379A, 3802, 4069, 4073, 4092, 4105, 411A, 4139, 4143, 4158, 4162, 4177, 429A, 4302, 4317, 4321, 4336, 4340, 4374, 4389, 4393, 4406, 4410, 4497	030020482

φ

φ  
L





Clave de Entidad Federativa	Clave de Municipio	Clave de Localidad	Nombre de Entidad Federativa	Nombre de Municipio	Nombre de Localidad	AGEB	Clave de Localidad Actual [Junio de 2024]
03	03003	030030001	BAJA CALIFORNIA SUR	LA PAZ	LA PAZ	0010, 0720, 1019, 1023, 1856, 1926, 1930, 1964, 1979, 1998, 2017, 2021, 2036, 2055, 206A, 2074, 2110, 2125, 213A, 2144, 2159, 2197, 220A, 221A, 2233, 2248, 2252, 2267, 2271, 2905, 291A, 2924, 2939, 2943, 2962, 2996, 3000, 3015, 302A, 3034, 3049, 3053, 3068, 3072, 3087, 3091, 3104, 3119, 3123, 3138, 3142, 3161, 3176, 3180, 3195, 3208, 3265, 327A, 3284, 3299, 3301, 3320, 3335, 334A, 3354, 3369, 3373, 3388, 3405, 341A, 3424, 3439, 3443, 3458, 3462, 3477, 3481, 3496, 3509, 3655, 3710, 3725, 373A, 3744, 3759, 3763, 3778, 3782, 3797, 380A, 3814, 3829, 3833, 3848, 3852, 3867, 3871, 3886, 3890, 3903, 3918, 3922, 3937, 3941, 3956, 3960, 3975, 398A, 3994, 4009, 4013, 4028, 4032, 4047, 4070, 4085, 409A, 4102, 4117, 4121, 4136, 4140, 4155, 416A, 4174, 4189, 4193, 4206, 4210, 4225, 423A, 4244, 4259, 4263, 4278, 4282, 4297, 430A, 4314, 4329, 4333, 4348, 4352, 4367, 4386, 4390, 4403, 4418, 4422, 4437, 4441, 4456, 4460, 4475, 448A, 4494, 4564, 4579, 4583, 4598, 4600, 4615, 462A, 4634, 4649, 4653, 4668, 4672, 4687, 4691, 4704, 4719, 4723, 4738, 4742, 4757, 4761, 4850, 487A, 488A, 4899, 4901, 4916, 4920, 4935, 494A, 4954, 4969, 4973, 4988, 4992, 5007, 5011, 5026, 5045, 505A, 5064, 5079, 5098, 5187, 5191, 5204, 5219, 5223, 5238, 5242, 5276, 5280, 5295, 5308, 5312, 5327, 5331, 5346, 5350, 537A, 538A, 5399, 5401, 5416, 5420, 5435, 544A, 5454, 5469, 5488, 5492, 5505, 551A, 5524, 5539, 5543, 5558, 5562, 5577, 5581, 5596, 5609, 5613, 5628, 5632, 5647, 5651, 5666, 5670, 5685, 569A, 5702, 5717, 5721, 5736, 5740, 5755, 576A, 5774, 5789, 5793, 5806, 5810, 5825, 583A, 5844, 5859, 5863, 5878, 5882, 5897, 590A, 6024, 6039, 6255, 626A, 6274, 6289, 6293, 6306, 6310, 6325, 633A, 6344, 6359, 6363, 6378, 6382, 6397, 640A, 6414, 6429, 6433, 6448, 6452, 6467, 6471, 6486, 6490, 6503, 6518, 6522, 6537, 6541, 6556, 6560, 6575, 658A, 6594, 6607, 6611, 6626, 6630, 6645, 665A, 6664, 6679, 6683, 6698	030030001
03	03003	030030003	BAJA CALIFORNIA SUR	LA PAZ	TODOS SANTOS	3231, 3246, 3250, 359A, 3602, 3617, 3621, 3636, 3640, 366A, 4051, 4066, 4371, 455A, 4776, 4780, 4795, 4808, 4812, 4827, 4831, 4846, 4865, 5473, 5914, 5929, 5933, 5948, 5952, 5967, 5971	030030003
03	03003	030030092	BAJA CALIFORNIA SUR	LA PAZ	EL CENTENARIO	0716, 3513, 3528, 3532, 3547, 3551, 3566, 3570, 3585, 3689, 3693, 3706, 4507, 4511, 4526, 4530, 4545, 5100, 5115, 512A, 513A, 5149, 5153, 5168, 5172, 5990, 6005, 601A, 6043	030030092
03	03003	030030108	BAJA CALIFORNIA SUR	LA PAZ	CHAMETLA	0025, 003A, 0044, 0059, 010A	030030108

*Handwritten signatures and initials in blue ink.*





Clave de Entidad Federativa	Clave de Municipio	Clave de Localidad	Nombre de Entidad Federativa	Nombre de Municipio	Nombre de Localidad	AGEB	Clave de Localidad Actual (junio de 2024)
03	03003	030030684	BAJA CALIFORNIA SUR	LA PAZ	EL PESCADERO	0063, 0078, 0082, 0097, 0114, 0129	030030684
03	03008	030080001	BAJA CALIFORNIA SUR	LOS CABOS	SAN JOSÉ DEL CABO	0017, 0021, 0036, 020A, 021A, 0229, 0233, 038A, 039A, 0411, 046A, 0765, 077A, 078A, 0799, 0801, 0816, 0820, 0835, 084A, 1053, 1087, 1091, 110A, 1119, 1123, 1176, 1180, 1195, 1208, 1212, 1227, 127A, 1373, 1388, 1392, 1405, 141A, 142A, 1439, 1443, 1496, 1509, 1513, 1528, 1532, 1547, 1551, 1566, 1778, 1782, 1797, 180A, 1848, 1852, 1867, 1871, 1886, 2013, 2028, 2032, 2051, 2193, 2206, 2210, 223A, 224A, 2259, 2263, 2278, 2390, 2403, 2418, 2427, 255A, 256A, 2579, 2583, 2598, 2600, 2615, 263A, 2668, 2672, 2687, 2691, 270A, 2719, 2846, 287A, 288A, 2899, 2901, 2920, 2935, 294A, 2969, 2988, 2992, 3007, 3011, 3083, 3098, 3100, 3115, 312A, 313A, 3149, 3153, 3168, 3172, 3187, 3191, 320A, 3295, 3312, 3327, 3331, 3346, 3350, 3435, 344A, 345A, 351A, 3524, 3543, 3558, 3562, 3577, 3666	030080001
03	03008	030080054	BAJA CALIFORNIA SUR	LOS CABOS	CABO SAN LUCAS	0040, 0055, 0252, 0267, 0271, 0290, 0303, 0318, 0337, 0356, 045A, 0479, 0483, 0498, 0854, 0869, 0873, 0888, 0892, 0905, 091A, 092A, 0939, 0943, 0958, 0962, 0977, 0981, 0996, 1000, 1015, 102A, 103A, 1049, 1138, 1142, 1231, 1246, 1250, 1265, 1316, 135A, 1369, 1570, 1585, 1602, 1617, 1621, 1636, 1640, 1655, 166A, 167A, 1689, 1693, 1706, 1710, 1725, 173A, 1744, 1759, 1890, 1903, 1918, 1922, 1937, 1941, 1956, 1960, 1975, 198A, 199A, 2009, 2102, 2117, 2121, 2136, 2140, 2282, 2297, 230A, 231A, 2329, 2333, 2348, 2352, 2386, 2437, 2441, 2456, 2460, 2475, 248A, 249A, 2507, 2511, 2526, 2530, 2545, 2649, 2653, 2723, 2738, 2742, 2757, 2761, 2776, 2780, 2808, 2812, 2831, 2850, 295A, 3026, 3030, 3045, 305A, 306A, 3079, 3219, 3223, 3238, 3242, 3257, 3261, 3276, 3280, 3308, 3365, 337A, 338A, 3399, 3416, 3420, 3469, 3473, 3488, 3492, 3505, 3539, 3609, 3613, 3628, 3632, 3647, 3651, 3670	030080054
03	03009	030090001	BAJA CALIFORNIA SUR	LORETO	LORETO	0071, 0086, 0090, 0103, 0118, 0122, 0137, 0141, 0156, 0160, 0175, 018A, 0194, 0207, 0211, 0226, 0230, 0245, 025A, 026A, 0279, 0283, 0298, 0300, 0315, 032A, 033A, 0349, 0353, 0368, 0372, 0387, 040A, 0419, 0423, 0438, 0442, 0457, 0461	030090001
04	04001	040010001	CAMPECHE	CALKINÍ	CALKINÍ	0275, 0326, 0345, 035A, 0383, 042A, 0491, 0519, 0523, 0538, 0557, 0561, 0576, 0612, 0627, 0650, 068A, 0699	040010001
04	04001	040010003	CAMPECHE	CALKINÍ	BACABCHÉN	0665, 067A	040130003
04	04001	040010004	CAMPECHE	CALKINÍ	BÉCAL	0307, 0311, 0400, 0415, 043A, 0449, 0472, 0631	040010004
04	04001	040010007	CAMPECHE	CALKINÍ	DZITBALCHÉ	0171, 0186, 0330, 0468, 0542, 0701	040130001



Clave de Entidad Federativa	Clave de Municipio	Clave de Localidad	Nombre de Entidad Federativa	Nombre de Municipio	Nombre de Localidad	AGEB	Clave de Localidad Actual (Junio de 2024)
04	04001	040010008	CAMPECHE	CALKINÍ	NUNKINÍ	0364, 0379, 0453, 0487, 0504, 0580, 0595, 0646	040010008
04	04002	040020001	CAMPECHE	CAMPECHE	SAN FRANCISCO DE CAMPECHE	0022, 0041, 0056, 0126, 0130, 047A, 0520, 0573, 0605, 061A, 0658, 0681, 0713, 0728, 0732, 093A, 0997, 1001, 1016, 1020, 1035, 104A, 1054, 1069, 1073, 1088, 1105, 111A, 1139, 1143, 1158, 1162, 1177, 1181, 1209, 1213, 1228, 1232, 1247, 1270, 1285, 129A, 1302, 1336, 1340, 1355, 136A, 1374, 1389, 143A, 144A, 1463, 1482, 150A, 1514, 1529, 1567, 1571, 1603, 1618, 1622, 1637, 1641, 1656, 1694, 1707, 1711, 1726, 1730, 1745, 1764, 1779, 1783, 182A, 1834, 1853, 1868, 1872, 1891, 1919, 1923, 1938, 1942, 1957, 1961, 1976, 1980, 1995, 200A, 2014, 2029, 2033, 2052, 2067, 2071, 2086, 2090, 2118, 2141, 2156, 2160, 2175, 218A, 2194, 2207, 2211, 2226, 2230, 2245, 225A, 2264, 2279, 2283, 2353, 2366, 2372, 2387, 2391, 2404, 2419, 2423, 2457	040020001
04	04002	040020077	CAMPECHE	CAMPECHE	CHINA	1317, 175A, 2298, 2438, 2442	040020077
04	04002	040020087	CAMPECHE	CAMPECHE	LERMA	2300, 2315, 232A, 2334, 2349	040020087
04	04002	040020465	CAMPECHE	CAMPECHE	LOS LAURELES	015A, 0164, 0198	040020465
04	04003	040030001	CAMPECHE	CARMEN	CIUDAD DEL CARMEN	1155, 116A, 1314, 2577, 2596, 2863, 3128, 3151	040030001
04	04003	040030005	CAMPECHE	CARMEN	NUEVO PROGRESO	2191, 2204, 2651, 2933	040030005
04	04003	040030006	CAMPECHE	CARMEN	ATASTA	3109	040030006
04	04003	040030101	CAMPECHE	CARMEN	SAN ANTONIO CÁRDENAS	2613, 2914	040030101
04	04003	040030199	CAMPECHE	CARMEN	ISLA AGUADA	2346, 2350, 2897, 290A, 2971, 3043	040030199
04	04003	040030614	CAMPECHE	CARMEN	SABANCUY	2115, 2365, 237A, 2435, 2810, 2929, 2986, 3096	040030614
04	04004	040040001	CAMPECHE	CHAMPOTÓN	CHAMPOTÓN	0012, 0968, 0972, 1006, 1010, 1025, 1576, 1699, 1769, 1805, 181A, 1932, 1947, 1966, 2061, 2146, 2150, 2269, 2273, 231A, 2396, 2466, 2517, 2540	040040001
04	04004	040040036	CAMPECHE	CHAMPOTÓN	SIHOCHAC	2288, 2292, 2409, 2470, 2521, 2536	040040036
04	04004	040040091	CAMPECHE	CHAMPOTÓN	LEY FEDERAL DE REFORMA AGRARIA	1970, 1985, 199A, 2004, 2324	040040091
04	04004	040040432	CAMPECHE	CHAMPOTÓN	CARRILLO PUERTO	1612, 1627, 1631, 1646, 2019, 2023, 2038, 2042, 2216	040040432
04	04004	040040564	CAMPECHE	CHAMPOTÓN	SANTO DOMINGO KESTÉ	2127, 2131, 217A, 2220, 2235, 2502	040040564
04	04005	040050001	CAMPECHE	HECELCHAKÁN	HECELCHAKÁN	0255, 026A, 0274, 0289, 0414, 0429, 0433, 0448, 0452, 0467, 0471	040050001
04	04005	040050007	CAMPECHE	HECELCHAKÁN	POMUCH	0293, 0306, 0310, 0325, 033A, 0344, 0359, 0363, 0378, 0382, 0397, 040A, 0486, 0490, 0503	040050007
04	04006	040060001	CAMPECHE	HOPELCHÉN	HOPELCHÉN	0977, 0981, 0996, 1000, 1091, 1104, 1119, 1123, 1208, 127A	040060001

Handwritten signatures and initials in blue ink.



Clave de Entidad Federativa	Clave de Municipio	Clave de Localidad	Nombre de Entidad Federativa	Nombre de Municipio	Nombre de Localidad	AGEB	Clave de Localidad Actual (Junio de 2024)
04	04005	040060003	CAMPECHE	HOPELCHÉN	BOLONCHÉN DE REJÓN	0021, 1015, 1142, 1157, 1195, 1231	040060003
04	04005	040060023	CAMPECHE	HOPELCHÉN	VICENTE GUERRERO	1161, 1176, 1180, 1212, 1227, 1246, 1250, 1265	040060023
04	04008	040080001	CAMPECHE	TENABO	TENABO	0204, 0219, 0223, 0242, 0257, 0261, 0276, 0280, 0295, 0308, 0312, 0327, 0331	040080001
04	04009	040090001	CAMPECHE	ESCÁRCEGA	ESCÁRCEGA	0019, 0042, 0057, 0061, 0076, 0080, 0095, 0108, 0112, 0127, 0131, 0146, 0150, 0466, 0470, 0485, 049A, 0502, 0517, 0521, 0536, 0540, 0555, 0663, 0697, 070A, 0714, 0729, 0767, 0771, 0818, 0822, 0837, 0841, 0856, 0860, 0907	040090001
04	04009	040090002	CAMPECHE	ESCÁRCEGA	DIVISIÓN DEL NORTE	017A, 0409, 0413, 0428, 0432, 0447, 0451, 056A, 0574, 0589, 0678, 0875, 088A, 0894	040090002
04	04010	040100001	CAMPECHE	CALAKMUL	XPUJIL	0518, 0537, 0541, 0556, 0560, 058A, 065A, 0664, 0683, 0698, 0700, 0715, 072A, 0734, 0749, 0753	040100001
04	04011	040110001	CAMPECHE	CANDELARIA	CANDELARIA	0017, 0021, 0036, 0040, 0055, 006A, 0074, 0089, 0093, 0303, 0318, 0322, 0337, 0341, 0356, 0360, 0375, 038A, 0394	040110001
04	04012	040120001	CAMPECHE	SEYBAPLAYA	SEYBAPLAYA	0014, 0029, 0033, 0067	040120001
04	04012	040120055	CAMPECHE	SEYBAPLAYA	VILLA MADERO	0071, 0086, 0090	040120055
05	05001	050010001	COAHUILA DE ZARAGOZA	ABASOLO	ABASOLO	0087	050010001
05	05002	050020001	COAHUILA DE ZARAGOZA	ACUÑA	CIUDAD ACUÑA	1468, 1557, 1561, 1580, 1595, 1608, 1612, 1627, 1631, 1646, 1650, 1665, 167A, 1694, 1699, 1701, 1716, 1720, 1735, 174A, 1754, 1769, 1773, 1788, 1792, 1805, 181A, 1824, 1839, 1843, 1858, 1877, 1881, 1896, 1909, 2678, 2682, 2697, 270A, 2714, 2729, 2733, 2748, 2752, 2767, 2771, 2790, 2822, 2875, 288A, 2894, 2907, 2911, 2926, 2930, 2945, 295A, 2964, 2979, 2983, 2998, 3040, 3055, 306A, 3074, 3089, 3106, 3125, 313A, 3144, 3159, 3163, 3178, 3182, 3197, 320A, 3214, 3229, 3233, 3248, 3252, 3267, 3271, 3286, 3303, 3318, 3322, 3337, 3341, 3356, 3360, 3375, 338A, 3394, 3407, 3411, 3426, 3430, 3445, 345A, 3464, 3479, 3483, 3498, 3500, 3515, 352A, 3534, 3549, 3553, 3568, 3572, 3587	050020001
05	05003	050030001	COAHUILA DE ZARAGOZA	ALLENDE	ALLENDE	0081, 0096, 0109, 0113, 0128, 0132, 0147, 0151, 0166, 0170, 0185, 019A, 0202, 0217, 0221, 0236, 0240, 0255, 0274, 0293, 0306, 0310, 0325, 0344, 0363, 0378, 0382, 0397, 040A, 0414, 0429, 0433, 0448, 0452, 0467, 0471, 0486, 0490, 0503	050030001
05	05004	050040001	COAHUILA DE ZARAGOZA	ARTEAGA	ARTEAGA	0017, 0021, 0040, 0055, 0074, 0106, 0125, 0182, 0197, 020A, 0214, 0229, 0375, 0407, 0411, 0426, 0430, 0445, 045A, 0464, 0479, 0483, 0498, 0500, 0515, 052A	050040001
05	05004	050040107	COAHUILA DE ZARAGOZA	ARTEAGA	SAN ANTONIO DE LAS ALAZANAS	013A, 0534	050040107
05	05005	050050001	COAHUILA DE ZARAGOZA	CANDELA	CANDELA	0207, 0211, 0226, 0368	050050001

CB

10





Clave de Entidad Federativa	Clave de Municipio	Clave de Localidad	Nombre de Entidad Federativa	Nombre de Municipio	Nombre de Localidad	AGEB	Clave de Localidad Actual (junio de 2024)
05	05006	050060001	COAHUILA DE ZARAGOZA	CASTAÑOS	CASTAÑOS	0331, 0346, 0350, 0365, 037A, 0384, 0399, 0401, 0416, 0420, 0435, 044A, 0454, 0469, 0473, 0488, 0492, 0505, 051A, 0524, 0539, 0793, 0806, 0810, 0825, 083A, 0844, 0859, 0863, 0929, 0971, 0990, 1005, 101A, 1024, 1039	050060001
05	05007	050070001	COAHUILA DE ZARAGOZA	CUATRO CIÉNEGAS	CUATRO CIÉNEGAS DE CARRANZA	0019, 088A, 0894, 0907, 0911, 0926, 1411, 1426, 1430, 1604, 1623, 1642	050070001
05	05008	050080001	COAHUILA DE ZARAGOZA	ESCOBEDO	ESCOBEDO	0143, 0158, 0162, 0270, 0285, 029A	050080001
05	05009	050090001	COAHUILA DE ZARAGOZA	FRANCISCO I. MADERO	FRANCISCO I. MADERO [CHÁVEZ]	0032, 0051, 0494, 0511, 0526, 0530, 0545, 055A, 0564, 0579, 0583, 0812, 0827, 0831, 0846, 0850, 0865, 0884, 0954, 0969, 1064, 1098, 1100, 1115	050090001
05	05009	050090025	COAHUILA DE ZARAGOZA	FRANCISCO I. MADERO	HIDALGO	112A, 1134, 1149	050090025
05	05009	050090028	COAHUILA DE ZARAGOZA	FRANCISCO I. MADERO	LEQUEITIO	0973, 0988	050090028
05	05010	050100001	COAHUILA DE ZARAGOZA	FRONTERA	FRONTERA	0029, 0141, 0160, 0175, 0194, 0207, 0211, 0226, 0245, 025A, 0264, 0279, 0283, 0298, 0300, 0315, 032A, 0334, 0349, 0353, 0368, 0372, 0387, 0391, 0404, 0461, 0476, 0480, 0495, 0508, 0512, 0527, 0531, 0546, 0550, 0565, 057A, 0584, 0599, 0601, 0616	050100001
05	05010	050100005	COAHUILA DE ZARAGOZA	FRONTERA	OCHO DE ENERO	0442, 0457	050100005
05	05013	050130001	COAHUILA DE ZARAGOZA	HIDALGO	HIDALGO	0158, 0162, 0302, 0317	050130001
05	05014	050140001	COAHUILA DE ZARAGOZA	JIMÉNEZ	JIMÉNEZ	0297, 0314, 0329	050140001
05	05014	050140020	COAHUILA DE ZARAGOZA	JIMÉNEZ	SAN CARLOS	0649, 0780	050140020
05	05015	050150001	COAHUILA DE ZARAGOZA	JUÁREZ	JUÁREZ	0237, 0241, 0256, 0260	050150001
05	05016	050160001	COAHUILA DE ZARAGOZA	LAMADRID	LAMADRID	008A, 0094, 0107, 0111, 0126	050160001
05	05017	050170001	COAHUILA DE ZARAGOZA	MATAMOROS	MATAMOROS	0015, 002A, 0034, 0176, 0180, 0195, 0208, 0212, 0227, 0231, 0246, 0250, 0299, 0301, 0424, 0439, 0443, 0509, 0513, 0570, 0585, 059A, 0602, 0617, 0693, 0710, 0763, 0778, 0829, 0848, 0886, 0890, 0903, 0918, 0922, 0937, 0941, 0956, 0960, 0975, 098A, 0994, 1009, 1013, 1032, 1066, 1070, 1085, 109A, 1102	050170001
05	05017	050170012	COAHUILA DE ZARAGOZA	MATAMOROS	SAN ANTONIO DEL COYOTE	027A, 0284, 0636, 0640, 080A, 0814, 0852, 1051	050170012
05	05017	050170025	COAHUILA DE ZARAGOZA	MATAMOROS	HIDALGO	0053, 0566	050170025
05	05017	050170122	COAHUILA DE ZARAGOZA	MATAMOROS	EL CAMBIO	0481, 0496, 0706, 0782, 0867, 0871, 1047	050170122



Clave de Entidad Federativa	Clave de Municipio	Clave de Localidad	Nombre de Entidad Federativa	Nombre de Municipio	Nombre de Localidad	AGEB	Clave de Localidad Actual (junio de 2024)
05	05018	050180001	COAHUILA DE ZARAGOZA	MONCLOVA	MONCLOVA	0027, 0046, 014A, 0169, 0173, 0188, 0192, 0370, 0385, 039A, 0402, 0436, 0455, 046A, 0506, 053A, 0563, 0578, 0667, 0671, 0703, 0718, 0722, 0737, 0741, 0756, 0760, 0775, 078A, 0794, 0807, 0811, 0826, 0830, 0845, 085A, 0864, 0879, 0883, 0898, 0900, 0915, 092A, 0934, 0949, 0953, 0968, 0972, 0987, 0991, 1006, 1010, 1025, 103A, 1044, 1059, 1063, 1078, 1082, 1097, 110A, 1114, 1129, 1133, 1148, 1152, 1167, 1171, 1186, 1190, 1203, 1218, 1222, 1237, 1241, 1256, 1260, 1275, 128A, 1294, 1307, 1311, 1326, 1330, 135A, 1364, 1561, 1576, 1580, 1595, 1608, 1627, 1631, 1646, 1650, 1665, 167A, 1684, 1699, 1701, 1788, 1805, 181A, 1839, 1843, 1858, 1862, 1877, 1881, 1896, 1909, 1913, 1928, 1970, 1985, 199A, 2004, 2019, 2023, 2038, 2042, 2057, 2061, 2076, 2080, 2095, 2108, 2112, 2127, 2131, 2146, 2150, 2165, 217A	050180001
05	05019	050190001	COAHUILA DE ZARAGOZA	MORELOS	MORELOS	0058, 0062, 0077, 0081, 0096, 0109, 0113, 0128, 0132, 0147, 0151, 0217, 0221, 0236, 0240, 026A, 0274, 0289, 0293, 0306	050190001
05	05020	050200001	COAHUILA DE ZARAGOZA	MÚZQUIZ	CIUDAD MELCHOR MÚZQUIZ	1057, 1076, 1080, 1112, 1150, 1165, 117A, 118A, 1199, 1201, 1216, 1220, 1235, 124A, 1254, 1269, 1447, 1451, 1964, 1998, 2002, 2125, 213A, 2159, 2197, 220A, 221A, 2229, 2267, 2271, 2286, 2322, 2411, 2426, 2483, 252A, 2534, 2549, 2553, 2568	050200001
05	05020	050200043	COAHUILA DE ZARAGOZA	MÚZQUIZ	LAS ESPERANZAS	1273, 1288, 1292, 2233, 2464	050200043
05	05020	050200070	COAHUILA DE ZARAGOZA	MÚZQUIZ	MINAS DE BARROTERÁN	1305, 131A, 1324, 1339, 1343, 1358, 1413, 1470, 2290, 2341, 2479, 2515	050200070
05	05020	050200093	COAHUILA DE ZARAGOZA	MÚZQUIZ	PALAU	0059, 1127, 1362, 1377, 1381, 1396, 1428, 1432, 1485, 1979, 1983, 2017, 2021, 2036, 2040, 2055, 206A, 2163, 2178, 2248, 2252, 238A, 2394, 2407, 2430, 2445, 245A, 2498, 2500	050200093
05	05021	050210001	COAHUILA DE ZARAGOZA	NADADORES	NADADORES	0094, 0107, 0111, 0126, 0130, 0145, 015A, 022A, 0268, 0272, 0287, 0291	050210001
05	05022	050220001	COAHUILA DE ZARAGOZA	NAVA	NAVA	0161, 0176, 0180, 0195, 0208, 0212, 0227, 0231, 0265, 0301, 0316, 0320, 0335, 034A, 0354, 0373, 0388, 0392, 0405, 0458, 0462, 0509, 0547, 0551, 0570, 0585, 0617, 0621, 0636, 0655, 066A, 0674, 0693	050220001
05	05022	050220051	COAHUILA DE ZARAGOZA	NAVA	COLONIA VENUSTIANO CARRANZA	0138, 0157, 027A, 0284, 0299, 0424, 0439, 0443, 0477, 0528, 0532, 059A, 0602, 0640, 0689, 0706	050220051
05	05023	050230001	COAHUILA DE ZARAGOZA	OCAMPO	OCAMPO	3854, 4104	050230001
05	05024	050240001	COAHUILA DE ZARAGOZA	PARRAS	PARRAS DE LA FUENTE	001A, 1060, 1075, 1107, 1111, 1126, 1130, 1145, 115A, 1164, 1179, 1183, 1198, 1200, 1215, 122A, 1234, 1249, 1253, 2001, 2016, 2020, 2035, 204A, 2054, 2069, 2073, 2088, 2092, 2105, 211A	050240001

φ



12

φ



Clave de Entidad Federativa	Clave de Municipio	Clave de Localidad	Nombre de Entidad Federativa	Nombre de Municipio	Nombre de Localidad	AGEB	Clave de Localidad Actual (Junio de 2024)
05	05025	050250001	COAHUILA DE ZARAGOZA	PIEDRAS NEGRAS	PIEDRAS NEGRAS	0233, 0267, 0322, 0337, 0356, 0360, 038A, 0394, 0430, 0445, 0479, 0483, 0498, 0500, 0515, 052A, 0534, 0549, 0553, 0568, 0587, 0591, 0604, 0619, 0623, 0638, 0642, 0657, 0661, 0676, 0680, 0695, 0708, 0712, 0727, 0731, 0746, 0750, 0765, 077A, 0784, 0799, 0801, 0816, 0820, 0835, 0854, 0873, 0888, 0892, 0905, 091A, 0924, 0943, 0958, 0962, 1000, 1015, 1053, 1072, 1091, 1142, 1157, 1161, 1180, 1195, 1208, 1212, 1227, 1231, 1246, 1250, 127A, 1299, 1301, 1316, 134A, 1373, 1388, 1392, 1405, 141A, 1424, 1439, 1443, 1458, 1462, 1477, 1481, 1496, 1509, 1513, 1528, 1532, 1547, 1551, 1566, 1570, 1585, 159A, 1602, 1617, 1621, 1636, 1640, 1655, 166A, 1674, 1689, 1693, 1706, 1710, 1725, 173A, 1744, 1759, 1763, 1778, 1782, 1797, 180A	050250001
05	05026	050260001	COAHUILA DE ZARAGOZA	PROGRESO	PROGRESO	0298, 0300, 0315, 032A, 0334, 0349, 0599	050260001
05	05027	050270001	COAHUILA DE ZARAGOZA	RAMOS ARIZPE	RAMOS ARIZPE	0755, 1429, 1611, 1626, 1698, 1715	050270001
05	05028	050280001	COAHUILA DE ZARAGOZA	SABINAS	SABINAS	0288, 0292, 0305, 031A, 0324, 0339, 0343, 0358, 0377, 0381, 0396, 0409, 0413, 0428, 0432, 0447, 0451, 0470, 0485, 049A, 0517, 0521, 0540, 0555, 056A, 0574, 0589, 0593, 0610, 0625, 0678, 070A, 0714, 0729, 0733, 0856, 0860, 0875, 088A, 0894, 0907, 0911, 0926, 0930, 0945, 095A, 0964, 0979, 1017, 1021, 1036, 1040, 1055, 106A, 1074, 1106, 1110, 1125, 113A, 1144, 1159, 1163, 1178, 1182, 1197, 120A, 1214	050280001
05	05028	050280003	COAHUILA DE ZARAGOZA	SABINAS	CLOETE	063A, 0644, 0659, 0663, 0822, 0837, 0841, 0998, 1002, 1089, 1093	050280003
05	05030	050300001	COAHUILA DE ZARAGOZA	SALTILLO	SALTILLO	0021, 2028, 2352, 2653, 3774, 3933, 4058, 4096, 4109, 4128, 4166, 4170, 4202, 4221, 433A, 4344, 4429, 4433, 4448, 4467, 4471, 4503, 4518, 4522, 4541, 4560, 4611, 4753, 4804, 4984, 4999, 5041, 5056, 5215, 5249, 5291, 5319, 5380, 5450, 547A, 5535, 5592, 5677, 5713, 5732, 5821	050300001
05	05031	050310001	COAHUILA DE ZARAGOZA	SAN BUENAVENTURA	SAN BUENAVENTURA	0692, 0705, 071A, 0724, 0739, 0743, 0758, 0762, 0777, 0781, 0796, 0809, 1332, 1385, 1421, 1436, 1440, 1455, 146A, 1474, 1489, 1493, 1506	050310001
05	05032	050320001	COAHUILA DE ZARAGOZA	SAN JUAN DE SABINAS	SAN JUAN DE SABINAS	0473, 0488, 0492, 0505, 0632, 0647	050320001
05	05032	050320014	COAHUILA DE ZARAGOZA	SAN JUAN DE SABINAS	NUEVA ROSITA	0030, 0064, 0079, 0083, 0257, 0261, 0276, 0280, 0295, 0308, 0312, 0327, 0331, 0346, 0350, 0365, 037A, 038A, 0399, 0401, 0416, 0420, 0435, 044A, 0454, 0469, 051A, 0562, 0577, 0581, 0613, 0628, 0651, 0670, 0685, 069A, 0702, 0717, 0721, 0736, 0740, 0755, 076A, 0774	050320014
05	05033	050330001	COAHUILA DE ZARAGOZA	SAN PEDRO	SAN PEDRO	0019, 0038, 0057, 0945, 095A, 0964, 0998, 1002, 1021, 1040, 106A, 1074, 1106, 1110, 1125, 113A, 1144, 1695, 1708, 1712, 1765, 1892, 1905, 1924, 1958, 1962, 2015, 202A, 2034, 2049	050330001

*Handwritten signatures and initials in blue ink.*



Clave de Entidad Federativa	Clave de Municipio	Clave de Localidad	Nombre de Entidad Federativa	Nombre de Municipio	Nombre de Localidad	AGEB	Clave de Localidad Actual (Junio de 2024)
05	05033	050330022	COAHUILA DE ZARAGOZA	SAN PEDRO	CONCORDIA [LA ROSITA]	1089, 1093, 1801, 1977, 1981, 1996, 2000	050330022
05	05033	050330037	COAHUILA DE ZARAGOZA	SAN PEDRO	LUCHANA	0076, 1784, 1799, 1816, 2053, 2068	050330037
05	05034	050340001	COAHUILA DE ZARAGOZA	SIERRA MOJADA	SIERRA MOJADA	0834, 0849, 0853, 0868, 1423	050340001
05	05034	050340025	COAHUILA DE ZARAGOZA	SIERRA MOJADA	HÉRCULES	1620, 1635, 1644, 1654	050340025
05	05035	050350001	COAHUILA DE ZARAGOZA	TORREÓN	TORREÓN	0136, 0367, 0761, 0846, 1115, 112A, 1308, 1312, 1384, 1401, 1454, 1524, 1543, 1609, 1613, 1721, 176A, 1774, 1810, 1825, 1844, 1859, 1882, 1929, 1933, 1948, 1971, 1986, 2024, 2221, 2236, 2240, 226A, 2289, 233A, 2359, 2560, 258A, 2611, 2626, 2679, 2683, 272A, 273A, 2749, 2753, 2768, 2791, 2819, 2823, 2838, 2842, 2857, 2861, 2876, 2880, 2931, 2946, 3018, 308A, 3164, 3183, 3200, 3215, 3291, 3304, 3395, 3408, 347A, 3484, 3516, 3643, 3728, 3766, 3785, 3817, 3910, 3944, 3959, 3963, 3978, 4035, 4073, 4177, 4196, 4209, 4213, 4228, 4232, 4251, 4266, 4270, 4317, 4374, 4393, 4406, 4410, 4444, 4497, 450A, 4529, 4548, 4603	050350001
05	05035	050350152	COAHUILA DE ZARAGOZA	TORREÓN	LA CONCHA	3677	050350152
05	05035	050350178	COAHUILA DE ZARAGOZA	TORREÓN	LA PARTIDA	055A, 3713	050350178
05	05035	050350180	COAHUILA DE ZARAGOZA	TORREÓN	LA PAZ	2486	050350180
05	05036	050360001	COAHUILA DE ZARAGOZA	VIESCA	VIESCA	0400, 0415, 0858	050360001
05	05037	050370001	COAHUILA DE ZARAGOZA	VILLA UNIÓN	VILLA UNIÓN	0215, 022A, 0234, 0249, 0253, 0268, 0272, 0287, 0291, 0412, 0427, 0446, 0450, 0465, 047A	050370001
05	05038	050380001	COAHUILA DE ZARAGOZA	ZARAGOZA	ZARAGOZA	0852, 0867, 0871, 0886, 0890, 0903, 0918, 0922, 0937, 0941, 0956, 1225, 123A, 1390, 1403, 1418, 1422, 1437, 1441	050380001
06	06001	060010001	COLIMA	ARMERÍA	CIUDAD DE ARMERÍA	0081, 0109, 0147, 0151, 0166, 019A, 0202, 0217, 0255, 026A, 0274, 0344, 0359, 0363, 0378, 0382, 0397, 040A	060010001
06	06001	060010007	COLIMA	ARMERÍA	COFRADÍA DE JUÁREZ	0221, 0236, 0240	060010007
06	06001	060010035	COLIMA	ARMERÍA	RINCÓN DE LÓPEZ	0325, 033A	060010035

PB

*[Handwritten signature]*



Clave de Entidad Federativa	Clave de Municipio	Clave de Localidad	Nombre de Entidad Federativa	Nombre de Municipio	Nombre de Localidad	AGEB	Clave de Localidad Actual [Junio de 2024]
06	06002	060020001	COLIMA	COLIMA	COLIMA	0021, 0290, 0318, 0322, 0337, 0341, 0356, 0394, 0407, 0411, 0464, 0479, 0483, 052A, 0534, 0549, 0568, 0572, 0619, 0623, 0638, 0676, 0680, 0708, 0712, 0727, 0731, 0746, 0750, 0765, 077A, 0784, 0799, 0801, 0816, 0820, 0835, 084A, 0854, 0869, 0873, 0888, 0892, 091A, 0924, 0939, 0943, 0958, 0962, 0977, 0981, 0996, 1000, 1015, 102A, 1053, 1068, 1072, 1087, 1091, 1104, 1123, 1142, 1157, 1161, 1176, 1195, 1208, 1212, 1227, 1231, 1246, 1250, 1265, 127A, 1284, 1299, 1301, 1316, 1320, 1335, 134A, 1354, 1369, 1373, 1388, 1392, 1405, 141A, 1424, 1439, 1458, 1462, 1477, 1481, 1496, 1509, 1513, 1528, 1532, 1547, 1551, 1566, 1570, 1585, 159A, 1602, 1617, 1621, 1636, 1640, 1655, 166A, 1674, 1689, 1693, 1706, 1710	060020001
06	06003	060030001	COLIMA	COMALA	COMALA	0048, 0052, 0067, 0090, 0103, 0118, 0122, 0137, 0141, 0156, 0160, 0175, 018A, 0194, 0207	060030001
06	06003	060030035	COLIMA	COMALA	SUCHITLÁN	0071, 0086	060030035
06	06004	060040001	COLIMA	COQUIMATLÁN	COQUIMATLÁN	0083, 0100, 0153, 0172, 0187, 0191, 0238, 0242, 0257	060040001
06	06004	060040015	COLIMA	COQUIMATLÁN	PUEBLO JUÁREZ [LA MAGDALENA]	0204, 0219, 0223	060040015
06	06005	060050001	COLIMA	CUAUHTÉMOC	CUAUHTÉMOC	0108, 0112, 0150, 0184, 0220, 0235, 024A, 0254, 0288, 0292, 0305, 031A, 0324, 0339, 0343	060050001
06	06005	060050018	COLIMA	CUAUHTÉMOC	QUESERÍA	0038, 0080, 0095, 0131, 017A, 0216	060050018
06	06005	060050023	COLIMA	CUAUHTÉMOC	EL TRAPICHE	0199, 0201, 0269, 0273	060050023
06	06006	060060001	COLIMA	IXTLAHUACÁN	IXTLAHUACÁN	0069, 0073, 0088, 0092, 0105, 011A, 0124	060060001
06	06007	060070001	COLIMA	MANZANILLO	MANZANILLO	009A, 0140, 016A, 0174, 0189, 0193, 0314, 0329, 0333, 0348, 0352, 0390, 0403, 0418, 0422, 0437, 0456, 0460, 0475, 048A, 0507, 0511, 0526, 0530, 0545, 0564, 0583, 0615, 0634, 0649, 0653, 0668, 0672, 0687, 0691, 0704, 0738, 0742, 0761, 0795, 0808, 0831, 087A, 0884, 0899, 0901, 0954, 0969, 0973, 0988, 0992, 1007, 1011, 1026, 1030, 1045, 105A, 1064, 1079, 1083, 1098, 1100, 1115, 112A, 1149, 1168, 1172, 1187, 1191, 1204, 1219, 1223, 1242, 1257, 1261, 1295, 1308, 1327, 1331, 1346, 1350, 1365, 137A, 1384, 1401, 144A, 1454, 1469, 1473, 1488, 1492, 1505, 151A, 1524, 1539, 1543, 1558, 1562, 1577, 1581, 1596, 1609, 1613, 1628, 1632, 1647, 1651, 1666, 1670, 1685, 169A, 1702, 1717, 1721, 1736, 1740, 1755, 176A, 1774, 1789, 1793, 1806, 1810, 1825, 183A, 1844, 1859, 1863, 1878, 1882, 1897, 190A	060070001
06	06007	060070021	COLIMA	MANZANILLO	EL COLOMO	0812, 0827, 0916, 0920, 0935, 094A	060070021
06	06007	060070044	COLIMA	MANZANILLO	IALIPA	0013, 0028, 0047, 0065	060070044

*Handwritten signatures and initials in blue ink.*





Clave de Entidad Federativa	Clave de Municipio	Clave de Localidad	Nombre de Entidad Federativa	Nombre de Municipio	Nombre de Localidad	AGEB	Clave de Localidad Actual [junio de 2024]
06	06008	060080001	COLIMA	MINATITLÁN	MINATITLÁN	0078, 0097, 010A, 0114, 0129, 0133	060080001
06	06009	060090001	COLIMA	TECOMÁN	TECOMÁN	0200, 022A, 0234, 0272, 0323, 0357, 0361, 0446, 0450, 0465, 047A, 0484, 0499, 0501, 0516, 0520, 0535, 054A, 0554, 0569, 0573, 0592, 0639, 0696, 0709, 0732, 0747, 0766, 0770, 0785, 079A, 0802, 0817, 0821, 0836, 0855, 086A, 0874, 0889, 0893, 0906, 0910, 0925, 093A, 0944, 0959, 0963, 0978, 0982, 0997, 1001, 1016, 1020, 1035, 104A, 1054, 1069, 1073, 1092, 1105, 111A, 1124, 1139	060090001
06	06009	060090011	COLIMA	TECOMÁN	COLONIA BAYARDO	0380, 0395, 0408, 0427, 0728, 1158	060090011
06	06009	060090025	COLIMA	TECOMÁN	CERRO DE ORTEGA	0287, 0291, 0304, 0658, 0840, 1088, 1143	060090025
06	06009	060090080	COLIMA	TECOMÁN	MADRID	0431, 0605, 061A, 0624, 0713	060090080
06	06010	060100001	COLIMA	VILLA DE ÁLVAREZ	CIUDAD DE VILLA DE ÁLVAREZ	0019, 0095, 0108, 0112, 0127, 0131, 0146, 0150, 0165, 017A, 0184, 0199, 0201, 024A, 0254, 0288, 0305, 031A, 0339, 0343, 0358, 0362, 0413, 0428, 0432, 0447, 0451, 0466, 0470, 0485, 049A, 0502, 0517, 0521, 0536, 0555, 056A, 0574, 0589, 0606, 0610, 0625, 0644, 0659, 0663, 0678, 0682, 0697, 070A, 0714, 0729, 0733, 0748, 0752, 0767, 0771, 0786, 0790, 0818, 0822, 0837, 0841, 0856, 0860, 0875, 088A, 0894, 0907, 0911, 0926, 0930, 0945, 095A, 0964, 0979, 0983, 0998, 1002, 1017, 1021, 1036, 1040, 1055, 106A, 1074, 1089, 1093, 1106, 1110, 1125, 113A, 1144, 1159, 1163, 1178, 1182, 1197, 120A, 1214, 1229, 1233, 1248, 1252, 1267, 1271, 1286, 1290, 1303, 1318, 1322, 1337, 1341, 1356, 1360, 1375, 138A	060100001
07	07001	070010001	CHIAPAS	ACACOYAGUA	ACACOYAGUA	0052, 0067, 0071, 0085	070010001
07	07002	070020001	CHIAPAS	ACALA	ACALA	0011, 0083, 0098, 012A, 0134, 0149, 0153, 0168, 0187, 0191, 0204, 0219, 0223	070020001
07	07003	070030001	CHIAPAS	ACAPETAHUA	ACAPETAHUA	0080, 0108, 0112, 017A	070030001
07	07003	070030046	CHIAPAS	ACAPETAHUA	SOCONUSCO	0146, 0150, 0165	070030046
07	07004	070040001	CHIAPAS	ALTAMIRANO	ALTAMIRANO	0124, 0139, 0143, 0158, 0162, 0181, 0196, 0209, 0213	070040001
07	07005	070050001	CHIAPAS	AMATÁN	AMATÁN	0047, 0066, 0070, 009A, 0102	070050001
07	07006	070060001	CHIAPAS	AMATENANGO DE LA FRONTERA	AMATENANGO DE LA FRONTERA	0044, 0063	070060001
07	07006	070060038	CHIAPAS	AMATENANGO DE LA FRONTERA	EL PACAYAL	0082, 0097	070060038
07	07006	070060044	CHIAPAS	AMATENANGO DE LA FRONTERA	POTRERILLO	010A, 0114	070060044
07	07007	070070001	CHIAPAS	AMATENANGO DEL VALLE	AMATENANGO DEL VALLE	0022, 0060, 0075, 0094, 0107, 0111	070070001

PB

*[Handwritten signature]*



Clave de Entidad Federativa	Clave de Municipio	Clave de Localidad	Nombre de Entidad Federativa	Nombre de Municipio	Nombre de Localidad	AGEB	Clave de Localidad Actual [junio de 2024]
07	07008	070080001	CHIAPAS	ANGEL ALBINO CORZO	JALTENANGO DE LA PAZ (ÁNGEL ALBINO CORZO)	0104, 0119, 0142, 0157, 0176, 0180, 0195, 0246, 0250	070080001
07	07008	070080016	CHIAPAS	ANGEL ALBINO CORZO	NUEVA PALESTINA	0212, 0227, 0231	070080016
07	07008	070080023	CHIAPAS	ANGEL ALBINO CORZO	QUERÉTARO	027A, 0284	070080023
07	07009	070090001	CHIAPAS	ARRIAGA	ARRIAGA	0135, 014A, 0169, 0192, 0239, 0243, 0258, 0309, 0313, 0332, 0347, 0351, 0366, 0385, 039A, 0402, 0417, 0421	070090001
07	07009	070090041	CHIAPAS	ARRIAGA	EMILIANO ZAPATA	0173, 0188, 0262, 0277	070090041
07	07010	070100001	CHIAPAS	BEJUCAL DE OCAMPO	BEJUCAL DE OCAMPO	0032	070100001
07	07011	070110001	CHIAPAS	BELLA VISTA	BELLA VISTA	003A	070110001
07	07012	070120001	CHIAPAS	BERRIOZÁBAL	BERRIOZÁBAL	0075, 008A, 0094, 0107, 0111, 0126, 0130, 0145, 015A, 0164, 0179, 0183, 0198, 0200, 0215, 022A, 0249, 0253, 0272, 0287, 0291, 0304, 0319, 0323, 0338, 0342, 0357, 0361	070120001
07	07013	070130001	CHIAPAS	BOCHIL	BOCHIL	0053, 0068, 0091, 0104, 0123, 0138, 0142, 0157, 0161, 0175, 0180, 0195	070130001
07	07014	070140001	CHIAPAS	EL BOSQUE	EL BOSQUE	0031, 0046, 0050, 0065, 007A	070140001
07	07015	070150001	CHIAPAS	CACAHOATÁN	CACAHOATÁN	0062, 0077, 0081, 0096, 0109, 0132, 0147, 0151, 0166, 0170, 0185, 0240, 0255, 026A, 0274, 0289, 0293, 0306, 033A, 0344, 0359, 0363	070150001
07	07015	070150020	CHIAPAS	CACAHOATÁN	FAJA DE ORO	0378, 0382	070150020
07	07015	070150043	CHIAPAS	CACAHOATÁN	SALVADOR URBINA	0310, 0325	070150043
07	07016	070160001	CHIAPAS	CATAZAJÁ	CATAZAJÁ	0089, 0093, 0106, 0125, 013A, 0159, 0163, 0178	070160001
07	07017	070170001	CHIAPAS	CINTALAPA	CINTALAPA DE FIGUEROA	0014, 0029, 0300, 032A, 0334, 0349, 0353, 0368, 0372, 0387, 0391, 0404, 0419, 0423, 0438, 0442, 0457, 0508, 0512, 0546, 0550, 0565, 0601, 0616, 0620, 064A, 0654	070170001
07	07017	070170060	CHIAPAS	CINTALAPA	LÁZARO CÁRDENAS	0461, 0476, 057A, 0584, 0673	070170060
07	07018	070180001	CHIAPAS	COAPILLA	COAPILLA	0030, 0045, 005A, 0064, 0079, 0083, 0098, 0100	070180001
07	07019	070190001	CHIAPAS	COMITÁN DE DOMÍNGUEZ	COMITÁN DE DOMÍNGUEZ	0042, 0220, 0235, 024A, 0254, 0273, 0288, 0292, 0339, 0358, 0362, 0381, 0451, 0466, 0485, 049A, 0502, 0517, 0521, 0536, 0555, 056A, 0574, 0589, 0593, 0606, 0610, 0625, 063A, 0644, 0659, 0663, 0682, 0697, 070A, 0714, 0729, 0733, 0752, 0767, 0771, 0786, 0790, 0803, 0818, 0822, 0837, 0841, 0856, 0860, 088A, 0894, 0907, 0911, 0926, 0930, 0945, 095A, 0964, 0979, 0983, 0998, 1002, 1017, 1036, 1055, 106A, 1093, 1106, 1110, 1125, 113A, 1144, 1159, 1163, 1182, 1197, 120A, 1214, 1229, 1233, 1248, 1252, 1267, 1271	070190001

*Handwritten signatures and initials in blue ink.*



Clave de Entidad Federativa	Clave de Municipio	Clave de Localidad	Nombre de Entidad Federativa	Nombre de Municipio	Nombre de Localidad	AGEB	Clave de Localidad Actual (Junio de 2024)
07	07020	070200001	CHIAPAS	LA CONCORDIA	LA CONCORDIA	0255, 0293, 0306, 0359, 0363	070200001
07	07020	070200003	CHIAPAS	LA CONCORDIA	BENITO JUÁREZ	040A, 0414	070200003
07	07020	070200046	CHIAPAS	LA CONCORDIA	LA TIGRILLA	0452, 0467	070200046
07	07020	070200145	CHIAPAS	LA CONCORDIA	EL ÁMBAR (EL ÁMBAR DE ECHEVERRÍA)	0429, 0433, 0448	070200145
07	07021	070210001	CHIAPAS	COPAINALÁ	COPAINALÁ	0055, 006A, 0074, 0089, 0093, 0106	070210001
07	07022	070220001	CHIAPAS	CHALCHIHUITÁN	CHALCHIHUITÁN	0033, 0048, 0052	070220001
07	07023	070230001	CHIAPAS	CHAMULA	CHAMULA	0045, 005A, 0083, 0098	070230001
07	07024	070240001	CHIAPAS	CHANAL	CHANAL	0080, 0127, 0131, 0146, 0150, 0165, 017A, 0184, 0199, 0201, 0220, 0235, 024A, 025-4, 0269, 0273, 0288, 0292, 0305, 031A, 0324, 0339, 0343, 0358, 0362	070240001
07	07025	070250001	CHIAPAS	CHAPULTENANGO	CHAPULTENANGO	0035, 004A, 0054, 0069, 0073, 0088	070250001
07	07026	070260001	CHIAPAS	CHENALHÓ	CHENALHÓ	0032, 0051, 0066	070260001
07	07027	070270001	CHIAPAS	CHIAPA DE CORZO	CHIAPA DE CORZO	0133, 0148, 0152, 0167, 0203, 0218, 0222, 0294, 0307, 0311, 0326, 0330, 0345, 035A, 0364, 0383, 0398, 0400, 0415, 042A, 0434, 0449, 0487, 0519, 0523, 0538	070270001
07	07027	070270045	CHIAPAS	CHIAPA DE CORZO	JULIÁN GRAJALES	0542, 0557	070270045
07	07028	070280001	CHIAPAS	CHIAPILLA	CHIAPILLA	0018, 0037, 0041, 0056, 0060, 0075, 008A	070280001
07	07029	070290001	CHIAPAS	CHICOASÉN	CHICOASÉN	0034, 0049, 0053, 0068, 0072	070290001
07	07030	070300001	CHIAPAS	CHICOMUSELO	CHICOMUSELO	0139, 0143, 0228, 0232, 0285, 029A, 0302	070300001
07	07030	070300042	CHIAPAS	CHICOMUSELO	PABLO L. SIDAR	0181, 0196, 0247, 0251, 0266, 0270	070300042
07	07031	070310001	CHIAPAS	CHILÓN	CHILÓN	0210, 0225, 0367, 0371, 0386, 0390, 0403, 0418, 0437, 0441	070310001
07	07031	070310009	CHIAPAS	CHILÓN	BACHAJÓN	0348, 0352, 0422	070310009
07	07032	070320001	CHIAPAS	ESCUINTLA	ESCUINTLA	0078, 0082, 0097, 0114, 0129, 0152, 0167, 0171, 0186, 0190, 0222	070320001
07	07032	070320070	CHIAPAS	ESCUINTLA	EL TRIUNFO	0203, 0218	070320070
07	07033	070330042	CHIAPAS	FRANCISCO LEÓN	RIVERA EL VIEJO CARMEN	008A	070330042
07	07034	070340001	CHIAPAS	FRONTERA COMALAPA	FRONTERA COMALAPA	0104, 0119, 0123, 0180, 0212, 0227, 0231, 0284, 0299, 0301, 0316, 0320, 0335, 034A, 0354, 0369, 0373, 0392	070340001
07	07034	070340014	CHIAPAS	FRONTERA COMALAPA	CIUDAD CUAUHTÉMOC	0405, 041A	070340014
07	07034	070340053	CHIAPAS	FRONTERA COMALAPA	PASO HONDO	0246, 0250, 0265, 027A, 0388	070340053

CB



Handwritten signature



Clave de Entidad Federativa	Clave de Municipio	Clave de Localidad	Nombre de Entidad Federativa	Nombre de Municipio	Nombre de Localidad	AGEB	Clave de Localidad Actual (Junio de 2024)
07	07035	070350001	CHIAPAS	FRONTERA HIDALGO	FRONTERA HIDALGO	0027, 0031	070350001
07	07035	070350099	CHIAPAS	FRONTERA HIDALGO	IGNACIO ZARAGOZA	0046, 0050	070350099
07	07036	070360001	CHIAPAS	LA GRANDEZA	LA GRANDEZA	0039, 0043, 0058	070360001
07	07037	070370001	CHIAPAS	HUEHUETÁN	HUEHUETÁN	006A, 0074, 013A, 0144	070370001
07	07037	070370059	CHIAPAS	HUEHUETÁN	HUEHUETÁN ESTACIÓN FCC	0089, 0093, 0110, 0125	070370059
07	07038	070380001	CHIAPAS	HUIXTÁN	HUIXTÁN	0052, 0067, 0071, 0086	070380001
07	07039	070390001	CHIAPAS	HUITIUPÁN	HUITIUPÁN	0064, 0079, 0083, 0115, 012A, 0134	070390001
07	07040	070400001	CHIAPAS	HUIXTLA	HUIXTLA	0101, 0116, 0120, 014A, 0154, 0169, 0173, 0188, 0192, 0205, 021A, 0224, 0239, 0243, 0262, 0277, 0281, 0296, 0309, 0313, 0328	070400001
07	07041	070410001	CHIAPAS	LA INDEPENDENCIA	LA INDEPENDENCIA	0109, 0113, 0132, 0166, 026A, 0293, 0306, 0310, 0378, 0382, 0397, 0433, 0448, 0452, 0467, 0471	070410001
07	07041	070410081	CHIAPAS	LA INDEPENDENCIA	EL TRIUNFO	0077, 0081, 0096, 0147, 019A, 0202, 0274, 0325, 033A, 0344, 0414, 0429, 0490, 0503	070410081
07	07041	070410083	CHIAPAS	LA INDEPENDENCIA	VENUSTIANO CARRANZA	0151, 0170, 0185, 0217, 0221, 0236, 0240, 0255, 0289, 0363, 040A, 0486	070410083
07	07042	070420001	CHIAPAS	IXHUATÁN	IXHUATÁN	0036, 0040, 0055, 006A	070420001
07	07043	070430001	CHIAPAS	IXTACOMITÁN	IXTACOMITÁN	0048, 0052, 0067, 0071, 0086, 0090	070430001
07	07044	070440001	CHIAPAS	IXTAPA	IXTAPA	005A, 0064, 0079, 0083, 0098	070440001
07	07045	070450001	CHIAPAS	IXTAPANGAJOYA	IXTAPANGAJOYA	0023, 0042	070450001
07	07046	070460001	CHIAPAS	JIQUIPILAS	JIQUIPILAS	0181, 0196, 0209, 0285, 029A, 0302, 0317, 0321, 0444, 0459	070460001
07	07046	070460103	CHIAPAS	JIQUIPILAS	TIERRA Y LIBERTAD	0406, 0410, 0425, 043A	070460103
07	07047	070470001	CHIAPAS	JITOTOL	JITOTOL	0051, 0066, 0070, 0085, 009A, 0102, 0117, 0121, 0136, 0140	070470001
07	07048	070480001	CHIAPAS	JUÁREZ	JUÁREZ	010A, 0114, 0129, 0133	070480001
07	07049	070490001	CHIAPAS	LARRÁINZAR	LARRÁINZAR	0037	070490001
07	07050	070500001	CHIAPAS	LA LIBERTAD	LA LIBERTAD	0061, 0076, 0095, 0108	070500001
07	07051	070510001	CHIAPAS	MAPASTEPEC	MAPASTEPEC	0158, 0162, 0177, 0209, 0266, 0270, 0285, 029A, 0302, 0317, 0321, 0340, 0355, 036A, 0374, 0389, 0393, 0406, 0410	070510001
07	07052	070520001	CHIAPAS	LAS MARGARITAS	LAS MARGARITAS	0422, 0507, 0545, 055A, 0564, 0579, 0583, 0598, 0600, 0615, 062A, 0634, 0649, 0653, 0668, 0672, 0687, 0691, 0704, 0719, 0742, 0757, 0761, 0776, 0780	070520001
07	07052	070520091	CHIAPAS	LAS MARGARITAS	PLAN DE AYALA	0723, 0738, 0795, 0808	070520091

*Handwritten signatures and initials in blue ink.*



Clave de Entidad Federativa	Clave de Municipio	Clave de Localidad	Nombre de Entidad Federativa	Nombre de Municipio	Nombre de Localidad	AGEB	Clave de Localidad Actual (Junio de 2024)
07	07053	070530001	CHIAPAS	MAZAPA DE MADERO	MAZAPA DE MADERO	0025, 0044, 0078	070530001
07	07054	070540001	CHIAPAS	MAZATÁN	MAZATÁN	0018, 0107, 0126, 0130	070540001
07	07054	070540006	CHIAPAS	MAZATÁN	BUENOS AIRES	008A, 009A, 0111, 0145	070540006
07	07055	070550001	CHIAPAS	METAPA	METAPA DE DOMÍNGUEZ	002A, 0049, 0053, 0068	070550001
07	07056	070560001	CHIAPAS	MITONTIC	MITONTIC	0027	070560001
07	07057	070570001	CHIAPAS	MOTOZINTLA	MOTOZINTLA DE MENDOZA	0077, 0081, 0151, 0166, 0170, 0185, 019A, 0202, 0217, 0221, 0236, 0240, 026A, 027A, 0289	070570001
07	07057	070570013	CHIAPAS	MOTOZINTLA	BELISARIO DOMÍNGUEZ	0293, 0306	070570013
07	07058	070580001	CHIAPAS	NICOLÁS RUÍZ	NICOLÁS RUÍZ	0021, 0036, 0040, 006A, 0074, 0089	070580001
07	07059	070590001	CHIAPAS	OCOSINGO	OCOSINGO	1281, 1347, 1366, 1370, 1385, 1737, 1756, 1807, 1811, 1826, 1830, 1915, 192A, 193A, 1949, 1953, 1968, 1991, 2006, 2010, 2025, 2133, 2171, 2186, 2190, 2203, 2218, 2364, 2379, 2383, 2398, 2400, 2519	070590001
07	07059	070590002	CHIAPAS	OCOSINGO	ABASOLO	1898, 1900	070590002
07	07059	070590237	CHIAPAS	OCOSINGO	TENANGO	1474, 2152	070590237
07	07059	070590418	CHIAPAS	OCOSINGO	NUEVA PALESTINA	1328, 1629, 1633, 1648, 1652, 1667, 1671, 1760, 1775, 178A, 1864, 1879, 1883, 203A, 2044, 2059, 2063, 2078, 2082, 2097, 210A, 2114, 2129, 2222, 2237, 2241, 2256, 2260, 2275, 228A, 2294, 2415, 242A, 2434, 2449, 2453, 2468	070590418
07	07059	070590431	CHIAPAS	OCOSINGO	FRONTERA COROZAL	1455, 146A, 1703, 1718, 1722, 1794, 1987, 2148, 2167, 2307, 2311, 2326, 2330, 2345, 235A, 2472, 2487, 2491, 2504	070590431
07	07060	070600001	CHIAPAS	OCOTEPEC	OCOTEPEC	002A, 003A, 0049, 0053, 0068, 0072	070600001
07	07061	070610001	CHIAPAS	OCOZOCOAUTLA DE ESPINOSA	OCOZOCOAUTLA DE ESPINOSA	0224, 0243, 0262, 0277, 0281, 0296, 0309, 0328, 0347, 0351, 0366, 0417, 0421, 0436, 0440, 0455, 046A, 0474, 0489, 0493, 0506, 0510, 0525, 053A, 0544	070610001
07	07061	070610113	CHIAPAS	OCOZOCOAUTLA DE ESPINOSA	OCUILAPA DE JUÁREZ	0385, 039A, 0402	070610113
07	07062	070620001	CHIAPAS	OSTUACÁN	OSTUACÁN	0081, 0128, 0132, 0147, 0151	070620001
07	07063	070630001	CHIAPAS	OSUMACINTA	OSUMACINTA	0036, 0040	070630001
07	07064	070640001	CHIAPAS	OXCHUC	OXCHUC	0067, 0071, 0086, 0090, 0137	070640001
07	07064	070640036	CHIAPAS	OXCHUC	YOSHIB	0103	070640036
07	07065	070650001	CHIAPAS	PALENQUE	PALENQUE	0011, 037A, 0384, 0399, 0401, 0416, 0420, 0435, 044A, 0469, 0488, 0505, 051A, 0524, 0539, 0543, 0558, 0562, 0577, 0581, 0596, 0609, 0613, 0628, 0632	070650001

CB



9



Clave de Entidad Federativa	Clave de Municipio	Clave de Localidad	Nombre de Entidad Federativa	Nombre de Municipio	Nombre de Localidad	AGEB	Clave de Localidad Actual (junio de 2024)
07	07066	070660001	CHIAPAS	PANTELHÓ	PANTELHÓ	0061, 0076, 0080, 0095	070660001
07	07067	070670001	CHIAPAS	PANTEPEC	PANTEPEC	0035, 0054	070670001
07	07068	070680001	CHIAPAS	PICHUCALCO	PICHUCALCO	009A, 0102, 0117, 0121, 0136, 016A, 0174, 0193	070680001
07	07069	070690001	CHIAPAS	PUJIAPAN	PUJIAPAN	0186, 0190, 0218, 0222, 0307, 0311, 0326, 0330, 0345, 035A, 0364, 0379, 0383, 0398, 0400, 0415, 042A	070690001
07	07070	070700001	CHIAPAS	EL PORVENIR	EL PORVENIR DE VELASCO SUAREZ	0030	070700001
07	07071	070710001	CHIAPAS	VILLA COMALTITLÁN	VILLA COMALTITLÁN	0076, 0080, 0095, 0108, 0112, 0127	070710001
07	07072	070720001	CHIAPAS	PUEBLO NUEVO SOLISTAHUACÁN	PUEBLO NUEVO SOLISTAHUACÁN	0054, 0069, 0073, 0088, 0092, 011A, 0143	070720001
07	07073	070730001	CHIAPAS	RAYÓN	RAYÓN	0032, 0047, 0051, 0066, 0070, 0085	070730001
07	07074	070740001	CHIAPAS	REFORMA	REFORMA	0063, 0082, 0097, 010A, 0114, 0129, 0152, 0167, 0190, 0203	070740001
07	07075	070750001	CHIAPAS	LAS ROSAS	LAS ROSAS	008A, 0094, 0107, 0111, 0126, 0130, 0145, 0164, 0179, 0183, 0198, 0200, 0215, 022A	070750001
07	07076	070760001	CHIAPAS	SABANILLA	SABANILLA	0068, 0072, 0087, 0091	070760001
07	07077	070770001	CHIAPAS	SALTO DE AGUA	SALTO DE AGUA	0012, 0154, 0169, 0173, 0188	070770001
07	07078	070780001	CHIAPAS	SAN CRISTÓBAL DE LAS CASAS	SAN CRISTÓBAL DE LAS CASAS	0024, 0058, 0062, 0077, 0166, 0170, 0185, 019A, 0202, 0217, 0221, 0240, 0344, 041A, 0429, 0433, 0448, 0471, 0490, 0503, 0518, 0522, 0537, 0541, 0556, 0560, 0575, 058A, 0607, 0611, 0626, 0645, 065A, 0664, 0679, 0683, 0698, 0700, 0715, 072A, 0734, 0749, 0753, 0768, 0772, 0787, 0791, 0804, 0819, 0823, 0838, 0842, 0857, 0861, 0876, 0880, 0895, 0908, 0912, 0927, 0931, 0946, 0950, 0965, 097A, 0984, 0999, 1003, 1018, 1022	070780001
07	07079	070790001	CHIAPAS	SAN FERNANDO	SAN FERNANDO	0074, 0089, 0093, 0106, 0110, 0125, 013A, 0144, 0159	070790001
07	07079	070790043	CHIAPAS	SAN FERNANDO	EL PROGRESO	0163, 0178	070790043
07	07080	070800001	CHIAPAS	SILTEPEC	SILTEPEC	0111, 0126	070800001
07	07081	070810001	CHIAPAS	SIMOJOVEL	SIMOJOVEL DE ALLENDE	0068, 0072, 0087, 0091, 0104, 0119, 0123, 0138, 0142	070810001
07	07082	070820001	CHIAPAS	SITALÁ	SITALÁ	0031, 0050, 0065, 007A	070820001
07	07083	070830001	CHIAPAS	SOCOLTENANGO	SOCOLTENANGO	0096, 0109, 0113, 0128, 0151, 0166, 0170, 0185, 019A, 0202	070830001
07	07084	070840001	CHIAPAS	SOLOSUCHIAPA	SOLOSUCHIAPA	0040, 0055, 006A	070840001
07	07085	070850001	CHIAPAS	SOYALÓ	SOYALÓ	0014, 0048, 0052	070850001
07	07085	070850005	CHIAPAS	SOYALÓ	FRANCISCO SARABIA	0067, 0071, 0086	070850005



Clave de Entidad Federativa	Clave de Municipio	Clave de Localidad	Nombre de Entidad Federativa	Nombre de Municipio	Nombre de Localidad	AGEB	Clave de Localidad Actual (junio de 2024)
07	07086	070860001	CHIAPAS	SUCHIAPA	SUCHIAPA	0064, 0083, 0098, 0100, 0115, 012A, 0134, 0149, 0153, 0168, 0172, 0187, 0191, 0204, 0219, 0223, 0238, 0242, 0276, 0280	070860001
07	07086	070860023	CHIAPAS	SUCHIAPA	PACÚ	0308, 0312	070860023
07	07087	070870001	CHIAPAS	SUCHIATE	CIUDAD HIDALGO	0042, 0076, 0112, 0127, 0146, 0150, 0165, 017A, 0184, 0201, 0216, 0235, 024A, 0254, 0269, 0288	070870001
07	07087	070870014	CHIAPAS	SUCHIATE	LA LIBERTAD	0095, 0108, 0220	070870014
07	07088	070880001	CHIAPAS	SUNJUAPA	SUNJUAPA	0020, 0035, 004A, 0054	070880001
07	07089	070890001	CHIAPAS	TAPACHULA	TAPACHULA DE CORDOVA Y ORDOÑEZ	0013, 0032, 0047, 0051, 0066, 0085, 009A, 0102, 0117, 0136, 0155, 016A, 0460, 0475, 048A, 049A, 0507, 0511, 0526, 0530, 0545, 0564, 0579, 0598, 0634, 0649, 0757, 0812, 0850, 087A, 0899, 0901, 0916, 0920, 0935, 094A, 0969, 0973, 0988, 1007, 1011, 1026, 1030, 1079, 1083, 1115, 112A, 113A, 1149, 1172, 1187, 1219, 1223, 1238, 1242, 1257, 1261, 1276, 1308, 1312, 1331, 1346, 1350, 1365, 137A, 1384, 1399, 1401, 1420, 144A, 1473, 1505, 151A, 1524, 1539, 1543, 1558, 1562, 1577, 1581, 1596, 1613, 1632, 1647, 1651, 1666, 169A, 1717, 1736, 1740, 1755, 176A, 1774, 1793, 1806, 1810, 1825, 183A, 1844, 1859, 1863, 1878, 1882, 1897, 190A, 1914, 1929, 1948, 1952, 1967, 1986, 2024, 2039, 2058, 2062, 2185, 219A, 2202, 2217, 2221, 2236, 2240, 226A, 2293, 2306	070890001
07	07089	070890046	CHIAPAS	TAPACHULA	ÁLVARO OBREGÓN	0422, 0437, 0704, 0719, 0723, 1454, 1469, 2096	070890046
07	07089	070890057	CHIAPAS	TAPACHULA	CARRILLO PUERTO	1488, 1492, 1990, 201A	070890057
07	07089	070890148	CHIAPAS	TAPACHULA	PUERTO MADERO [SAN BENITO]	0314, 0403, 0418, 1204, 1670, 1685	070890148
07	07089	070890150	CHIAPAS	TAPACHULA	RAYMUNDO ENRÍQUEZ	2132, 2147, 2274, 2289	070890150
07	07089	070890991	CHIAPAS	TAPACHULA	VIDA MEJOR I	2109, 2113	070890991
07	07089	070891025	CHIAPAS	TAPACHULA	LOS CAFETALES	2128	070891025
07	07090	070900001	CHIAPAS	TAPALAPA	TAPALAPA	0029, 0033	070900001
07	07091	070910001	CHIAPAS	TAPILULA	TAPILULA	0030, 0045, 005A, 0064, 0079, 0083	070910001
07	07092	070920001	CHIAPAS	TECPATÁN	TECPATÁN	0184, 0199, 0216, 0305, 031A, 0324, 0343, 0358	070920001
07	07093	070930001	CHIAPAS	TENEJAPA	TENEJAPA	004A, 0054	070930001
07	07094	070940001	CHIAPAS	TEOPISCA	TEOPISCA	009A, 0102, 0117, 0121, 0136, 0140, 0155, 016A, 0174, 0189, 0193, 0206	070940001
07	07094	070940062	CHIAPAS	TEOPISCA	BETANIA	0210, 0225	070940062
07	07096	070960001	CHIAPAS	TILA	TILA	0018, 0145, 015A, 0304, 0319	070960001

*[Handwritten signatures]*



Clave de Entidad Federativa	Clave de Municipio	Clave de Localidad	Nombre de Entidad Federativa	Nombre de Municipio	Nombre de Localidad	AGEB	Clave de Localidad Actual (Junio de 2024)
07	07096	070960040	CHIAPAS	TILA	EL LIMAR	0234, 0249, 0253, 0287	070960040
07	07096	070960048	CHIAPAS	TILA	NUEVA ESPERANZA	0198, 0200, 0215, 0272	070960048
07	07096	070960055	CHIAPAS	TILA	PETALCINGO	0111, 0126, 0179, 0183, 022A, 0268, 0291	070960055
07	07097	070970001	CHIAPAS	TONALÁ	TONALÁ	0246, 027A, 0284, 0299, 0301, 0316, 0320, 0335, 034A, 0354, 0388, 0392, 0405, 0513, 0528, 0570, 0585, 0602, 0617, 0640, 0655, 0674, 0689, 0706, 0710	070970001
07	07097	070970006	CHIAPAS	TONALÁ	CABEZA DE TORO	0551, 0566	070970006
07	07097	070970017	CHIAPAS	TONALÁ	TRES PICOS	0369, 0373, 041A, 0424	070970017
07	07097	070970040	CHIAPAS	TONALÁ	PAREDÓN	0439, 0443, 0621, 0636, 066A	070970040
07	07098	070980001	CHIAPAS	TOTOLAPA	TOTOLAPA	0031, 0046, 0050, 0065, 007A, 0084, 0099	070980001
07	07099	070990001	CHIAPAS	LA TRINITARIA	LA TRINITARIA	019A, 0202, 0255, 026A, 033A, 0344, 0359, 0363, 0378, 0382, 0397, 040A, 0414, 0429, 0433	070990001
07	07099	070990073	CHIAPAS	LA TRINITARIA	LA ESPERANZA	0471, 0486, 0503, 0518, 0522, 0537	070990073
07	07099	070990114	CHIAPAS	LA TRINITARIA	LÁZARO CÁRDENAS	0293, 0306, 0310, 0325, 0490	070990114
07	07099	070990136	CHIAPAS	LA TRINITARIA	JOSÉ MARÍA MORELOS	0448, 0452, 0467, 0541, 0556, 0560	070990136
07	07099	070990172	CHIAPAS	LA TRINITARIA	EL PORVENIR AGRARISTA	0575, 058A, 0594	070990172
07	07100	071000001	CHIAPAS	TUMBALÁ	TUMBALÁ	0050, 007A, 0084	071000001
07	07100	071000022	CHIAPAS	TUMBALÁ	HIDALGO JOSHIL	0099	071000022
07	07101	071010001	CHIAPAS	TUXTLA GUTIÉRREZ	TUXTLA GUTIÉRREZ	001A, 0363, 0518, 0556, 058A, 0594, 0607, 0626, 0630, 0645, 065A, 0664, 0679, 0698, 0823, 0876, 0880, 0908, 097A, 1003, 1022, 1041, 1060, 1075, 108A, 1107, 1111, 1130, 1164, 1215, 1287, 1291, 1319, 1323, 1338, 1357, 1408, 1427, 1431, 1450, 1465, 147A, 1484, 1499, 1501, 1588, 1728, 1732, 1766, 1770, 1785, 1802, 1817, 1840, 1855, 1874, 1889, 1893, 1906, 1910, 1925, 193A, 1978, 1982, 2016, 2020, 2035, 211A, 2158, 2177, 2181, 2196, 2209, 2213, 2228, 2232, 2321, 2389, 2425, 243A, 2444, 2459, 2463, 2478, 2482, 2514, 2529, 2533, 2552, 2586, 2590, 2618, 2622, 2637, 2641, 2707, 2711, 2726, 2764, 2800, 2815, 282A, 2853, 2868, 2872, 2887, 2904, 2919, 2923, 2938, 2942, 2957, 2961, 2976, 2980, 2995, 300A, 3014, 3029, 3033, 3048, 3052, 3071, 3086, 3090, 3103, 3175, 3207, 3226	071010001
07	07101	071010037	CHIAPAS	TUXTLA GUTIÉRREZ	COPOYA	1639, 1658, 2340, 2355, 236A, 2374	071010037
07	07101	071010045	CHIAPAS	TUXTLA GUTIÉRREZ	EL JOBO	2656, 2660, 3118	071010045





Clave de Entidad Federativa	Clave de Municipio	Clave de Localidad	Nombre de Entidad Federativa	Nombre de Municipio	Nombre de Localidad	AGEB	Clave de Localidad Actual (Junio de 2024)
07	07102	071020001	CHIAPAS	TUXTLA CHICO	TUXTLA CHICO	0040, 0055, 0074	071020001
07	07103	071030001	CHIAPAS	TUZANTÁN	TUZANTÁN	0033, 0048, 0052	071030001
07	07103	071030036	CHIAPAS	TUZANTÁN	XOCHILTEPEC	0067	071030036
07	07104	071040001	CHIAPAS	TZIMOL	TZIMOL	0083, 0098, 0100, 0115, 012A, 013A, 0149, 0153, 0168, 0172, 0219	071040001
07	07104	071040015	CHIAPAS	TZIMOL	SAN VICENTE LA MESILLA	0187, 0191, 0204	071040015
07	07105	071050001	CHIAPAS	UNIÓN JUÁREZ	UNIÓN JUÁREZ	0038, 0042, 0095	071050001
07	07105	071050024	CHIAPAS	UNIÓN JUÁREZ	SANTO DOMINGO	0057, 0061, 0076, 0108, 0112	071050024
07	07106	071060001	CHIAPAS	VENUSTIANO CARRANZA	VENUSTIANO CARRANZA	0016, 0020, 0035, 004A, 0054, 0209, 0247, 0251, 0266, 0270, 0285, 029A, 0336, 0533, 0548, 0552, 0660, 0675, 0694	071060001
07	07106	071060004	CHIAPAS	VENUSTIANO CARRANZA	AGUACATENANGO	0586, 0590, 0641, 0656	071060004
07	07106	071060040	CHIAPAS	VENUSTIANO CARRANZA	RICARDO FLORES MAGÓN	0459, 0463, 0478, 0482	071060040
07	07106	071060109	CHIAPAS	VENUSTIANO CARRANZA	SAN FRANCISCO PUJILITIC	0497, 050A, 0514, 0529, 0567, 0603, 0618, 068A	071060109
07	07106	071060151	CHIAPAS	VENUSTIANO CARRANZA	SOYATITÁN	0228, 0355, 0374, 0622, 0637	071060151
07	07106	071060170	CHIAPAS	VENUSTIANO CARRANZA	PRESIDENTE ECHEVERRÍA (LAJA TENDIDA)	0410, 0425	071060170
07	07106	071060175	CHIAPAS	VENUSTIANO CARRANZA	SAN FRANCISCO (EL CALVITO)	0707, 0711	071060175
07	07107	071070001	CHIAPAS	VILLA CORZO	VILLA CORZO	0297, 030A, 0437, 0441, 0456, 0460, 0719	071070001
07	07107	071070034	CHIAPAS	VILLA CORZO	SAN PEDRO BUENAVISTA	0314, 0390, 0403, 0494, 0776	071070034
07	07107	071070183	CHIAPAS	VILLA CORZO	IRO, DE MAYO	0831, 0846	071070183
07	07107	071070200	CHIAPAS	VILLA CORZO	REVOLUCIÓN MEXICANA	0329, 0333, 0418, 0422, 0615, 0738, 0812, 0827	071070200
07	07107	071070298	CHIAPAS	VILLA CORZO	VALLE MORELOS	0649, 0653, 0668, 0780	071070298
07	07107	071070303	CHIAPAS	VILLA CORZO	NUEVO VICENTE GUERRERO	0672, 0687	071070303
07	07108	071080001	CHIAPAS	VILLAFLORES	VILLAFLORES	0326, 0330, 0345, 035A, 0398, 0400, 0415, 042A, 0538, 0542, 0557, 0561, 0576, 0580, 0646, 0735	071080001
07	07108	071080024	CHIAPAS	VILLAFLORES	BENITO JUÁREZ	0364, 0379, 0383, 0468	071080024
07	07108	071080068	CHIAPAS	VILLAFLORES	CRISTÓBAL OBREGÓN	0307, 0311, 0453, 0701, 0716	071080068
07	07108	071080070	CHIAPAS	VILLAFLORES	CUAUHTÉMOC	0665, 067A, 074A	071080070
07	07108	071080081	CHIAPAS	VILLAFLORES	DOCTOR DOMINGO CHANONA	0769, 0773, 0788, 0824	071080081
07	07108	071080105	CHIAPAS	VILLAFLORES	GUADALUPE VICTORIA (LÁZARO CÁRDENAS)	0684, 0699, 0754, 0839, 0843	071080105

CB

Handwritten signature



Clave de Entidad Federativa	Clave de Municipio	Clave de Localidad	Nombre de Entidad Federativa	Nombre de Municipio	Nombre de Localidad	AGEB	Clave de Localidad Actual [Junio de 2024]
07	07108	071080120	CHIAPAS	VILLAFLORES	JESÚS MARÍA GARZA	028A, 029A, 0487, 0491, 0720, 0858, 0862	071080120
07	07108	071080176	CHIAPAS	VILLAFLORES	NUEVO MÉXICO	0612, 0627, 0631	071080176
07	07108	071080334	CHIAPAS	VILLAFLORES	VILLA HIDALGO	0792	071080334
07	07109	071090001	CHIAPAS	YAJALÓN	YAJALÓN	0060, 0075, 008A, 0094, 0107, 0111, 0126, 0130, 0145, 015A, 0164, 0179, 0183, 0198, 0215, 022A	071090001
07	07110	071100001	CHIAPAS	SAN LUCAS	SAN LUCAS	0019, 0042, 0057, 0061	071100001
07	07111	071110001	CHIAPAS	ZINACANTÁN	ZINACANTÁN	0035, 004A, 0054	071110001
07	07111	071110010	CHIAPAS	ZINACANTÁN	NAVENCHAUC	0069, 0073	071110010
07	07111	071110011	CHIAPAS	ZINACANTÁN	PASTÉ	0088	071110011
07	07112	071120001	CHIAPAS	SAN JUAN CANCUC	SAN JUAN CANCUC	0013	071120001
07	07113	071130001	CHIAPAS	ALDAMA	ALDAMA	0010	071130001
07	07114	071140001	CHIAPAS	BENEMÉRITO DE LAS AMÉRICAS	BENEMÉRITO DE LAS AMÉRICAS	0018, 0022, 0037, 0041, 0056, 0060, 0198, 0200, 0215, 022A, 0234, 0249, 0253	071140001
07	07115	071150001	CHIAPAS	MARAVILLA TENEJAPA	MARAVILLA TENEJAPA	0015, 0087, 0091, 0104	071150001
07	07116	071160001	CHIAPAS	MARQUÉS DE COMILLAS	ZAMORA PICO DE ORO	0012, 0027, 0031, 0135, 014A	071160001
07	07117	071170001	CHIAPAS	MONTECRISTO DE GUERRERO	MONTECRISTO DE GUERRERO	001A, 0024	071170001
07	07118	071180001	CHIAPAS	SAN ANDRÉS DURAZNAL	SAN ANDRÉS DURAZNAL	0017, 0036	071180001
07	07119	071190001	CHIAPAS	SANTIAGO EL PINAR	SANTIAGO EL PINAR	0014	071190001
07	07120	071200001	CHIAPAS	CAPTÁN LUIS ÁNGEL VIDAL	CAPTÁN LUIS ÁNGEL VIDAL	0015	071200001
07	07121	071210001	CHIAPAS	RINCÓN CHAMULA SAN PEDRO	RINCÓN CHAMULA	0012, 0027, 0031	071210001
07	07122	071220001	CHIAPAS	EL PARRAL	EL PARRAL	001A, 0024, 0039, 0043, 0058, 0062	071220001
07	07123	071230001	CHIAPAS	EMILIANO ZAPATA	20 DE NOVIEMBRE	0017, 0021, 0036	071230001
07	07124	071240001	CHIAPAS	MEZCALAPA	RAUDALES MALPASO	0014, 0029, 0033	071240001
07	07125	071250001	CHIAPAS	HONDURAS DE LA SIERRA	HONDURAS DE LA SIERRA	0011	071250001
08	08001	080010001	CHIHUAHUA	AHUMADA	MIGUEL AHUMADA	3193, 3259	080010001
08	08002	080020001	CHIHUAHUA	ALDAMA	JUAN ALDAMA	0961, 0976, 0980, 1014, 1029, 1048, 1885, 189A, 1902, 1917, 1921, 1936, 1940, 1955, 196A, 1974, 1989, 1993, 2008, 2012, 2027, 2031, 2046, 2050, 2065, 207A, 2084, 2099, 2101, 2116, 2120, 2135, 214A, 2154, 2169, 2173, 2188, 2192, 2205, 221A, 2224, 2239	080020001

*Handwritten signatures and initials in blue ink.*



Clave de Entidad Federativa	Clave de Municipio	Clave de Localidad	Nombre de Entidad Federativa	Nombre de Municipio	Nombre de Localidad	AGEB	Clave de Localidad Actual (junio de 2024)
08	08003	080030001	CHIHUAHUA	ALLENDE	VALLE DE IGNACIO ALLENDE	0206, 0456, 0460, 0475, 048A, 0494, 0507, 0511, 0526, 0530, 0545, 055A, 0564, 0579, 0583, 0598, 0600, 0615, 062A, 0634, 0649, 0653, 0668, 0672, 0687, 0691, 0704, 0718, 0723, 0738, 0742	080030001
08	08005	080050001	CHIHUAHUA	ASCENSIÓN	ASCENSIÓN	1317, 1321, 2300, 2368, 2372, 2387, 2391, 2404, 2419, 2423, 2495, 2601, 2654, 2669, 2724, 2739, 2743, 2758, 2762, 2781, 2809, 2813, 2828	080050001
08	08005	080050068	CHIHUAHUA	ASCENSIÓN	PUERTO PALOMAS DE VILLA	232A, 233A, 2349, 2438, 2442, 2457, 2461, 2565, 257A, 2584, 2599, 2620, 2635, 2673, 2688	080050068
08	08006	080060001	CHIHUAHUA	BACHÍNIVA	BACHÍNIVA	0227, 0265, 0299	080060001
08	08007	080070001	CHIHUAHUA	BALLEZA	MARIANO BALLEZA	0633, 0648, 0652, 0667, 0972, 0991, 1006, 1025, 103A, 1044, 1059, 1078, 1082, 1097, 110A, 1114, 1129, 1133	080070001
08	08008	080080001	CHIHUAHUA	BATOPILAS DE MANUEL GÓMEZ MORÍN	BATOPILAS DE MANUEL GÓMEZ MORÍN	026A, 027A, 0452, 0467, 0471, 0486, 0490	080080001
08	08009	080090001	CHIHUAHUA	BOCOYNA	BOCOYNA	0356, 0604	080090001
08	08009	080090034	CHIHUAHUA	BOCOYNA	CREEL	0619, 0623, 0695, 0708, 0712, 0727, 0731, 0746, 0750, 0799, 0801, 0816, 0854, 0869, 0873, 0888, 0939, 0943	080090034
08	08009	080090169	CHIHUAHUA	BOCOYNA	SAN JUANITO	0017, 0021, 0360, 0375, 038A, 0394, 0638, 0642, 0657, 0676, 0680, 0765, 077A, 0784, 0820, 0835, 084A, 0892, 0905, 091A, 0924	080090169
08	08010	080100001	CHIHUAHUA	BUENAVENTURA	SAN BUENAVENTURA	086A, 1726, 1798, 1800, 1868, 1938, 2033, 2086, 2122	080100001
08	08010	080100005	CHIHUAHUA	BUENAVENTURA	EJIDO BENITO JUÁREZ	0836, 0840, 0997, 1001, 1016, 1694, 1891	080100005
08	08010	080100025	CHIHUAHUA	BUENAVENTURA	FLORES MAGÓN	2137, 2141	080100025
08	08010	080100082	CHIHUAHUA	BUENAVENTURA	CONSTITUCIÓN	1904, 1919, 2103	080100082
08	08011	080110001	CHIHUAHUA	CAMARGO	SANTA ROSALÍA DE CAMARGO	1460, 1475, 148A, 1494, 1507, 1511, 1526, 155A, 1564, 162A, 1634, 1649, 1668, 1687, 2863, 2878, 2882, 2897, 290A, 2914, 2929, 2933, 2967, 2971, 2986, 2990, 3005, 301A, 3024, 3039, 3043, 3058, 3062, 3077, 3081, 3096, 3109, 3113, 3128, 3132, 3147, 3151, 3166, 3170, 3185, 319A, 3202, 3217	080110001
08	08012	080120001	CHIHUAHUA	CARICHÍ	CARICHÍ	0525, 053A, 0563, 0578, 0582	080120001
08	08013	080130001	CHIHUAHUA	CASAS GRANDES	CASAS GRANDES	0382	080130001
08	08015	080150001	CHIHUAHUA	COYAME DEL SOTOL	SANTIAGO DE COYAME	1031	080150001
08	08016	080160001	CHIHUAHUA	LA CRUZ	LA CRUZ	012A, 0257, 0261	080160001

CP

CP



Clave de Entidad Federativa	Clave de Municipio	Clave de Localidad	Nombre de Entidad Federativa	Nombre de Municipio	Nombre de Localidad	AGEB	Clave de Localidad Actual (Junio de 2024)
08	08017	080170001	CHIHUAHUA	CUAUHTÉMOC	CUAUHTÉMOC	0606, 0610, 0659, 0678, 0697, 0714, 0729, 0733, 0748, 0752, 0767, 0771, 0786, 0790, 0803, 0818, 0822, 0837, 0841, 0856, 0860, 0875, 088A, 0894, 0911, 0926, 0945, 095A, 0964, 0979, 0983, 0998, 1002, 1017, 1021, 1036, 1040, 106A, 1074, 1182, 1197, 120A, 1553, 1568, 1572, 1587, 1591, 1604, 1619, 1623, 1638, 1642, 1657, 1661, 1676, 1680, 1695, 1708, 1799, 1801, 1816, 1820, 184A, 1854, 1869, 1873, 1888, 1892, 191A, 1924, 1939, 1943, 1958, 1962, 1977, 1981, 1996, 2000, 2015, 202A, 2034, 2049, 2058, 2072, 2087, 2104, 2119, 2123, 2138, 2142, 2157, 2161, 2176, 2180, 2195, 2208, 2212, 2227, 2231, 2246, 2250, 2265, 227A, 2284, 2316, 2320, 2335, 234A, 2354, 2369, 2373, 2388, 2392, 2405, 241A, 2424, 2439, 2443, 2458, 2462, 2477, 2481, 2496, 2509, 2513, 2528, 2532, 2547, 2551, 2566, 2570, 2585, 259A, 2602, 2617, 2621, 2636, 2640, 2655, 266A, 2674, 2689, 2693, 2710, 2725, 273A	080170001
08	08017	080170005	CHIHUAHUA	CUAUHTÉMOC	COLONIA ANÁHUAC	1093, 1106, 1110, 1125, 113A, 1144, 1159, 1163, 1214, 1549, 1712, 1727, 1731, 1746, 1750, 2706, 2744	080170005
08	08018	080180001	CHIHUAHUA	CUSIHUIRIACHI	CUSIHUIRIACHI	1160	080180001
08	08019	080190001	CHIHUAHUA	CHIHUAHUA	CHIHUAHUA	1011, 1401, 1577, 1609, 1721, 1806, 2128, 2132, 2151, 2170, 2310, 2325, 2467, 2471, 2503, 2594, 2607, 2715, 2927, 3253, 3287, 347A, 3639, 3855, 386A, 4054, 4073, 4675, 4764, 4995, 500A, 5052, 5118, 525A, 5264, 5423, 5438, 5512, 5527, 5550, 557A, 5584, 5635, 5669, 5673, 5762, 5777, 5781, 589A, 596A, 5993, 6012, 6031, 6050, 6101, 6120, 6173, 6188, 6224, 6243, 6258, 6262, 6281, 6309, 6370, 6385, 6402, 6417, 6421, 6436, 6455, 6525, 6559, 6756, 6900, 6915, 692A, 6934, 6949, 7114, 7129, 7133, 7167, 7171, 7186, 7190, 7203, 7218, 7222, 7237, 7241, 7256, 7260, 7311, 7434, 7449, 7542, 7557, 7561, 7576, 7580, 7595, 7608, 7612, 7627, 7699, 774A, 7792, 7805, 7824, 7839, 7843, 7862, 7877, 7881, 7909, 7913, 7928, 7932, 7966, 8042, 8057, 8061, 8076, 8112, 817A, 8184, 8199, 8201, 8216, 8220, 8235, 824A, 8269, 8273, 831A, 8409, 8413, 8428, 8521, 8540, 8555, 8589, 8593, 8606, 8610, 8663, 8678, 8682, 8697, 870A, 8714, 8729, 8786, 8841, 8856, 8875, 888A, 8894, 8907, 8911, 8926, 8930, 8945, 895A, 9040, 9089, 9110, 9125, 913A, 9144, 9163, 9286, 9356, 9360, 9375, 9394, 9407, 9483, 9498, 9500	080190001
08	08020	080200001	CHIHUAHUA	CHÍNIPAS	CHÍNIPAS DE ALMADA	0211, 0372, 0387, 0404, 0419	080200001

*Handwritten signatures and initials in blue ink.*



Clave de Entidad Federativa	Clave de Municipio	Clave de Localidad	Nombre de Entidad Federativa	Nombre de Municipio	Nombre de Localidad	AGEB	Clave de Localidad Actual [Junio de 2024]
08	08021	080210001	CHIHUAHUA	DELICIAS	DELICIAS	0083, 0168, 0238, 0261, 0276, 0280, 0295, 0308, 0312, 0331, 0346, 0350, 0365, 037A, 0384, 0399, 0416, 0420, 0454, 0469, 0473, 0488, 0492, 0505, 051A, 0524, 0539, 0543, 0558, 0562, 0577, 0581, 0596, 0609, 0613, 0628, 0632, 0647, 0651, 0666, 0670, 0685, 069A, 0702, 0717, 0721, 0736, 0740, 0755, 076A, 077A, 0844, 0859, 0878, 0882, 0897, 090A, 0914, 0929, 0933, 0948, 0952, 0967, 0971, 101A, 1024, 1039, 1043, 1058, 1147, 1151, 1166, 1170, 1185, 119A, 1202, 1217, 1221, 1236, 1240, 1255, 126A, 1274, 1289, 1293, 1306, 1310, 1325, 133A, 1344, 1359, 1363, 1378, 1382, 1397, 140A, 1414, 1429, 1433, 1448, 1452, 1467, 1471, 1486, 1490, 1503, 1518, 1541	080210001
08	08021	080210083	CHIHUAHUA	DELICIAS	MIGUEL HIDALGO	0863, 1109	080210083
08	08021	080210858	CHIHUAHUA	DELICIAS	COLONIA REVOLUCIÓN	1077, 1081, 1096, 1113, 1128, 1132, 1522, 1537	080210858
08	08023	080230001	CHIHUAHUA	GALEANA	HERMENEGILDO GALEANA	0266, 0336	080230001
08	08024	080240001	CHIHUAHUA	SANTA ISABEL	SANTA ISABEL	0085, 009A, 0140, 0155, 016A, 0174, 0189, 0193, 0206	080240001
08	08025	080250001	CHIHUAHUA	GÓMEZ FARIAS	VALENTÍN GÓMEZ FARIAS	028A	080250001
08	08026	080260001	CHIHUAHUA	GRAN MORELOS	SAN NICOLÁS DE CARRETAS	0111	080260001
08	08027	080270001	CHIHUAHUA	GUACHOCHI	GUACHOCHI	0922, 0937, 0941, 0956, 1348, 1352, 1367, 1371, 1386, 1437, 1511, 1545, 155A, 1564, 1579, 1583, 1598, 1600, 1615, 162A, 1649, 1653, 1668, 1672, 1687, 1691, 1704, 1719, 1723, 1738, 1742, 1757, 1761	080270001
08	08029	080290001	CHIHUAHUA	GUADALUPE Y CALVO	GUADALUPE Y CALVO	161A, 1624, 1639, 1643, 1658, 1662, 1677, 1681, 1696, 1709, 1713, 1728, 1732, 1747, 1751, 1766, 1770, 1785, 186A, 1874, 1906, 1910, 1925, 193A, 1944, 1959, 1963, 1978, 1982	080290001
08	08029	080290015	CHIHUAHUA	GUADALUPE Y CALVO	BABORIGAME	1840, 1855, 1889, 1893, 1997, 2001, 2016	080290015
08	08030	080300001	CHIHUAHUA	GUAZAPARES	TÉMORIS	0504, 0519, 0523, 0538, 0542, 0557, 0561, 0576	080300001
08	08031	080310001	CHIHUAHUA	GUERRERO	VICENTE GUERRERO	0588, 0592, 0605, 061A, 1266, 1270, 1285, 1355, 136A, 1374, 1389, 1393, 1406, 1410, 1425, 143A, 1444, 1463, 1478, 150A, 1514, 1529, 1533, 1548, 1552, 1571, 1586, 1590, 1637, 1656	080310001
08	08031	080310003	CHIHUAHUA	GUERRERO	LA JUNTA	0535, 0624, 0639, 0643, 0658, 0662, 0677, 0681, 0696, 0709, 0713, 0728, 0732, 0747, 0751, 0770, 129A, 1302, 1317, 1336, 1340, 1482, 1497, 1567, 1622, 1660	080310003
08	08031	080310128	CHIHUAHUA	GUERRERO	TOMOCHI	1459, 1603, 1618, 1641	080310128

CB

*[Handwritten signatures]*



Clave de Entidad Federativa	Clave de Municipio	Clave de Localidad	Nombre de Entidad Federativa	Nombre de Municipio	Nombre de Localidad	AGEB	Clave de Localidad Actual [Junio de 2024]
08	08032	080320001	CHIHUAHUA	HIDALGO DEL PARRAL	HIDALGO DEL PARRAL	0373, 0388, 0392, 0405, 041A, 0424, 0443, 0458, 0462, 0509, 0513, 0528, 0532, 0547, 0551, 0570, 059A, 0602, 0621, 0636, 0640, 0655, 066A, 0674, 0689, 0693, 0710, 0725, 073A, 0744, 0759, 0763, 0778, 0782, 0960, 0975, 098A, 0994, 1009, 1013, 1028, 1032, 1047, 1051, 1066, 1070, 1085, 1117, 1121, 1136, 116A, 1174, 1189, 1193, 1206, 1210, 1225, 123A, 1244, 1263, 1278, 1282, 1297, 130A, 1333, 1348, 1352, 1367, 1371, 1386, 1390, 1403, 1418, 1422, 1437, 1441, 1456, 1460, 1475, 148A, 1494, 1507, 1511, 1526, 1530, 1545, 155A, 1564, 1579	080320001
08	08034	080340001	CHIHUAHUA	IGNACIO ZARAGOZA	IGNACIO ZARAGOZA	0607, 0664, 0698	080340001
08	08035	080350001	CHIHUAHUA	JANOS	JANOS	0604, 1049, 1157, 1227, 1231, 1250	080350001
08	08036	080360001	CHIHUAHUA	JIMÉNEZ	JOSÉ MARIANO JIMÉNEZ	1296, 1309, 1313, 1328, 1332, 1347, 1351, 1366, 1370, 1385, 139A, 1402, 1417, 1421, 1436, 1440, 1455, 1474, 2383, 2398, 2400, 2415, 242A, 2434, 2449, 2453, 2468, 2472	080360001

CP

*[Handwritten signature]*



Clave de Entidad Federativa	Clave de Municipio	Clave de Localidad	Nombre de Entidad Federativa	Nombre de Municipio	Nombre de Localidad	AGEB	Clave de Localidad Actual [Junio de 2024]
08	08037	080370001	CHIHUAHUA	JUÁREZ	JUÁREZ	0562, 0628, 0685, 0740, 0774, 0789, 0793, 0825, 083A, 0844, 0897, 0914, 0929, 0971, 0986, 0990, 1005, 1043, 1058, 1077, 1096, 1113, 1147, 1166, 1170, 1185, 119A, 1289, 1310, 1325, 1344, 1359, 1363, 1378, 1397, 1414, 1433, 1448, 1452, 1518, 1575, 158A, 1594, 1683, 1700, 1715, 1734, 1838, 1876, 1880, 2200, 2234, 2249, 2291, 2319, 2338, 2357, 2361, 2395, 2412, 2450, 2499, 2520, 254A, 2573, 261A, 2624, 2639, 2643, 2658, 2662, 2709, 2713, 2728, 2874, 2889, 293A, 2959, 2963, 2978, 2982, 3266, 3355, 3548, 3552, 3567, 3571, 3586, 3622, 3637, 3641, 3656, 368A, 3694, 3707, 3711, 3726, 3745, 3764, 382A, 3872, 3904, 3923, 3957, 400A, 4014, 4033, 4052, 4067, 4071, 4086, 4090, 4118, 4122, 4156, 4160, 4175, 418A, 419A, 4226, 4230, 4245, 425A, 4349, 4353, 4368, 4438, 4461, 4476, 457A, 4599, 4692, 471A, 4724, 4739, 4758, 4813, 4828, 4866, 4885, 489A, 4902, 4917, 4955, 4989, 4993, 5050, 507A, 5099, 5135, 5192, 5366, 5370, 5385, 5421, 5436, 546A, 5474, 5489, 5493, 5506, 5510, 5525, 5582, 560A, 5652, 5671, 5690, 5703, 5722, 5737, 5741, 5756, 5760, 5775, 5807, 5898, 5900, 5968, 5987, 5991, 6010, 6025, 603A, 6044, 6082, 6097, 610A, 6186, 6434, 6449, 6580, 6612, 667A, 6684, 6699, 6716, 6720, 6735, 674A, 6769, 6966, 6970, 6985, 699A, 7004, 7146, 7165, 717A, 7199, 7216, 7220, 7235, 7288, 7343, 7358, 7362, 7381, 7409, 7413, 7428, 749A, 7502, 7517, 7521, 7536, 7593, 7610, 7625, 7659, 7663, 7803, 7818, 7822, 7837, 7860, 788A, 7907, 7983, 8036, 8040, 8055, 8074, 8089, 8106, 8110, 8125, 813A, 8144, 8163, 8178, 8182, 8197, 820A, 8214, 8233, 8286, 8303, 8341, 8356, 8360, 8375, 8430, 8445, 8483, 8498, 8500, 8515, 852A	080370001
08	08037	080370635	CHIHUAHUA	JUÁREZ	SAN ISIDRO (RÍO GRANDE)	6453, 6468, 6519	080370635
08	08038	080380001	CHIHUAHUA	JULIMES	JULIMES	0790	080380001
08	08040	080400001	CHIHUAHUA	MADERA	MADERA	0820, 084A, 0888, 0892, 0905, 091A, 0924, 0939, 1034, 1405, 141A, 1424, 1439, 1443, 1458, 1462, 1477, 1585, 159A, 1602, 1617, 1621, 1725, 173A, 1829, 1833, 1867, 1871, 1918, 1922, 1937, 1941, 1956, 1975, 2009, 2032	080400001
08	08040	080400026	CHIHUAHUA	MADERA	NICOLÁS BRAVO	0943, 0958, 0962, 0977, 1481, 1496	080400026
08	08040	080400113	CHIHUAHUA	MADERA	EL LARGO	1053, 1388, 1551, 1689, 1693, 1706, 1710	080400113
08	08041	080410001	CHIHUAHUA	MAGUARICHI	MAGUARICHI	0118, 0226, 0230, 0245	080410001
08	08042	080420001	CHIHUAHUA	MANUEL BENAVIDES	MANUEL BENAVIDES	0628, 1077, 1081, 1132	080420001

CP

*[Handwritten signature]*



Clave de Entidad Federativa	Clave de Municipio	Clave de Localidad	Nombre de Entidad Federativa	Nombre de Municipio	Nombre de Localidad	AGEB	Clave de Localidad Actual [junio de 2024]
08	08043	080430001	CHIHUAHUA	MATACHI	MATACHI	0150	080430001
08	08044	080440001	CHIHUAHUA	MATAMOROS	MARIANO MATAMOROS	0016, 0406	080440001
08	08045	080450001	CHIHUAHUA	MEOQUI	PEDRO MEOQUI	0121, 0155, 016A, 0174, 0189, 0206, 0210, 0225, 030A, 0314, 0367, 0371, 0386, 0390, 0403, 0418, 0422, 0437, 0441, 0456, 0494, 0507, 0511, 0530, 055A, 0579, 062A, 0634	080450001
08	08045	080450015	CHIHUAHUA	MEOQUI	LÁZARO CÁRDENAS	023A, 0244, 0259, 0263, 0278, 0282, 0297, 0475, 048A, 0526, 0545, 0564, 0583, 0598, 0600, 0615, 0649	080450015
08	08046	080460001	CHIHUAHUA	MORELOS	MORELOS	0326, 0561	080460001
08	08047	080470001	CHIHUAHUA	MORIS	MORIS	0234, 0427, 0431, 0446, 0450, 0465, 047A, 0484, 0499, 0501	080470001
08	08048	080480001	CHIHUAHUA	NAMIQUIPA	NAMIQUIPA	059A, 0602, 0617, 0621, 1028, 1066, 1259, 1278, 1403	080480001
08	08048	080480061	CHIHUAHUA	NAMIQUIPA	EL TERRERO	098A, 0994, 116A, 1174, 1329, 1333, 1386	080480061
08	08048	080480065	CHIHUAHUA	NAMIQUIPA	SANTA ANA	1418, 1422, 1437, 1441, 148A	080480065
08	08049	080490001	CHIHUAHUA	NONOAVA	NONOAVA	0281, 0296, 046A, 0474, 0489, 0493	080490001
08	08050	080500001	CHIHUAHUA	NUEVO CASAS GRANDES	NUEVO CASAS GRANDES	0013, 0371, 0386, 0437, 0441, 0456, 0460, 0475, 048A, 0494, 0507, 0511, 0526, 0530, 0545, 055A, 0564, 0579, 0583, 0600, 0615, 062A, 0634, 0649, 0653, 0668, 0672, 0687, 0691, 0719, 0901, 0916, 0920, 0935, 094A, 0954, 0969, 0973, 1007, 1011, 1026, 105A, 1064, 1079, 1083, 1098, 1100, 1115, 112A, 1134, 1149, 1153, 1168, 1172, 1187	080500001
08	08051	080510001	CHIHUAHUA	OCAMPO	MELCHOR OCAMPO	0171	080510001
08	08052	080520001	CHIHUAHUA	OJINAGA	MANUEL OJINAGA	0766, 0770, 0785, 079A, 0802, 0817, 086A, 0889, 143A, 1444, 1463, 1478, 1482, 1497, 150A, 1514, 1548, 1552, 1567, 1571, 1586, 1618, 1622, 1637, 1641, 1694, 1730, 1783, 1815, 182A	080520001
08	08053	080530001	CHIHUAHUA	PRAXEDIS G. GUERRERO	PRAXEDIS G. GUERRERO	0138, 0212, 0227, 0265, 0388	080530001
08	08053	080530006	CHIHUAHUA	PRAXEDIS G. GUERRERO	EL PORVENIR	0157, 0161, 0176, 0316	080530006
08	08055	080550001	CHIHUAHUA	ROSALES	SANTA CRUZ DE ROSALES	0202, 0217, 0363, 0378, 0382, 0397, 040A, 0414, 0452, 0467	080550001
08	08055	080550011	CHIHUAHUA	ROSALES	CONGREGACIÓN ORTÍZ	001A, 0429, 0433, 0448	080550011
08	08056	080560001	CHIHUAHUA	ROSARIO	VALLE DEL ROSARIO	0271, 0285	080560001
08	08057	080570001	CHIHUAHUA	SAN FRANCISCO DE BORJA	SAN FRANCISCO DE BORJA	0423	080570001
08	08059	080590001	CHIHUAHUA	SAN FRANCISCO DEL ORO	SAN FRANCISCO DEL ORO	0127, 0131, 0146, 0150, 0165, 017A, 0184, 0199, 0201, 0216, 0220, 0235, 024A, 0254, 0269, 0273	080590001





Clave de Entidad Federativa	Clave de Municipio	Clave de Localidad	Nombre de Entidad Federativa	Nombre de Municipio	Nombre de Localidad	AGEB	Clave de Localidad Actual [junio de 2024]
08	08060	080600001	CHIHUAHUA	SANTA BÁRBARA	SANTA BÁRBARA	0132, 0170, 0185, 019A, 0202, 0217, 0221, 0236, 0240, 0255, 026A, 0274, 0289, 0293, 0306, 0310, 0325, 033A, 0344, 0359	080600001
08	08061	080610001	CHIHUAHUA	SATEVÓ	SAN FRANCISCO JAVIER DE SATEVÓ	0290, 0619, 0623	080610001
08	08062	080620001	CHIHUAHUA	SAUCILLO	SAUCILLO	0438, 0461, 0673, 0688, 0885, 0936	080620001
08	08062	080620022	CHIHUAHUA	SAUCILLO	NAICA	0809	080620022
08	08063	080630001	CHIHUAHUA	TEMÓSACHIC	TEMÓSACHIC	0011, 0859	080630001
08	08064	080640001	CHIHUAHUA	EL TULE	EL TULE	0076	080640001
08	08065	080650001	CHIHUAHUA	URIQUE	URIQUE	029A, 0590	080650001
08	08066	080660001	CHIHUAHUA	URUACHI	URUACHI	0206, 0418, 0422	080660001
08	08067	080670001	CHIHUAHUA	VALLE DE ZARAGOZA	VALLE DE ZARAGOZA	0824	080670001
09	09002	090020001	CIUDAD DE MÉXICO	AZCAPOTZALCO	AZCAPOTZALCO	0294, 035A, 0608, 0612, 0877, 0928, 0932, 1076, 1165	090020001
09	09003	090030001	CIUDAD DE MÉXICO	COYOACÁN	COYOACÁN	0605, 0624, 0643, 0658, 079A, 0802, 0959, 0997, 1228, 1232, 1389	090030001
09	09004	090040001	CIUDAD DE MÉXICO	CUAJIMALPA DE MORELOS	CUAJIMALPA DE MORELOS	002A, 0138, 0208, 0227, 0231, 0250, 0320, 0392, 041A	090040001
09	09004	090040020	CIUDAD DE MÉXICO	CUAJIMALPA DE MORELOS	SAN LORENZO ACOPIILCO	0316, 0388	090040020
09	09005	090050001	CIUDAD DE MÉXICO	GUSTAVO A. MADERO	GUSTAVO A. MADERO	0012, 0027, 0084, 0099, 0101, 0135, 014A, 0169, 0188, 0205, 0258, 0262, 0328, 0332, 0351, 0402, 0417, 0440, 0559, 0667, 0671, 0807, 0811, 0826, 0845, 085A, 0972, 0991, 103A, 1059, 1133, 1167, 1256, 1345, 135A, 143A, 1468, 1701, 1932, 2112, 2150, 2216, 2220, 2536, 2574, 2593, 2606, 2610, 2625, 2682, 2729, 2733, 2752, 2767, 2771, 2786, 2837, 2841, 295A, 2964, 2979, 2983, 2998, 3017, 3074, 3093, 3163, 3214, 3229, 3233, 3248, 3252, 3267, 3271, 3286, 3318, 3360, 3411, 3426, 3430, 3445	090050001
09	09006	090060001	CIUDAD DE MÉXICO	IZTACALCO	IZTACALCO	0325, 0467, 0683	090060001

φ

φ L



Clave de Entidad Federativa	Clave de Municipio	Clave de Localidad	Nombre de Entidad Federativa	Nombre de Municipio	Nombre de Localidad	AGEB	Clave de Localidad Actual (Junio de 2024)
09	09007	090070001	CIUDAD DE MÉXICO	IZTAPALAPA	IZTAPALAPA	0214, 0252, 0271, 0303, 0407, 0411, 0464, 0479, 0572, 0587, 0591, 0604, 0731, 0765, 0784, 0835, 084A, 0854, 0892, 0981, 1091, 1104, 1123, 1138, 1142, 1208, 1316, 134A, 1369, 1388, 1424, 1496, 1509, 1621, 1636, 1640, 1689, 1693, 1706, 1710, 1759, 1763, 1814, 1852, 1867, 1890, 1918, 2047, 2051, 2070, 2102, 2117, 2121, 2140, 2155, 216A, 2189, 2371, 2403, 2437, 2441, 2456, 2460, 2475, 2494, 2530, 2545, 2564, 2579, 2615, 262A, 2634, 2649, 2653, 2668, 2672, 2687, 2704, 2719, 2738, 2757, 2776, 2780, 2795, 2808, 2812, 2846, 287A, 2884, 2899, 2901, 2920, 2935, 294A, 2954, 2969, 2973, 2988, 3045, 3079, 3083, 3100, 3115, 3134, 3149, 3153, 3204, 3219, 3223, 3242, 3257, 3276, 3295, 3327, 3346, 3365, 337A, 3401, 3420, 3488, 3492, 3505, 351A, 3647, 369A, 3717, 3810, 3825, 3863, 3914, 4062, 4077, 4081, 4096, 4109, 4151, 4170, 4202, 4236, 4240, 426A, 4274, 4289, 4293, 4306, 4325, 433A, 4344, 4359, 440A, 4522, 4560, 4575, 4594, 4611, 465A, 4664, 4679, 4698, 4772, 4838, 4842, 4857, 4876, 4880, 4908, 4931, 4946, 5037, 5041, 5056, 5060, 5075, 508A, 5145, 515A, 5183, 5198, 5200, 5215, 5268, 5291, 5304, 5319, 5323, 5338, 5342, 5380, 5395, 5412, 5427, 5450, 5465, 547A, 5499, 5501, 5516, 5520, 554A, 5569, 5573, 5588, 5639, 5658, 5662, 5728, 5770, 5785, 579A, 5802, 5817, 5910, 5925, 593A	090070001
09	09008	090080001	CIUDAD DE MÉXICO	LA MAGDALENA CONTRERAS	LA MAGDALENA CONTRERAS	0137, 0194, 0264, 0387, 0423, 0438, 0457, 0461, 0476, 0512, 0527, 0531, 0546, 057A, 0584, 0599	090080001
09	09009	090090001	CIUDAD DE MÉXICO	MILPA ALTA	VILLA MILPA ALTA	0026, 0308, 0312, 0327, 0331, 0492, 0505, 0562	090090001
09	09009	090090011	CIUDAD DE MÉXICO	MILPA ALTA	SAN ANTONIO TECÓMITL	0401, 0416, 0420, 0435, 051A, 0543	090090011
09	09009	090090015	CIUDAD DE MÉXICO	MILPA ALTA	SAN BARTOLOMÉ XICOMULCO	012A	090090015
09	09009	090090017	CIUDAD DE MÉXICO	MILPA ALTA	SAN FRANCISCO TECOXPA	0365, 037A, 0384, 0399, 0558	090090017
09	09009	090090024	CIUDAD DE MÉXICO	MILPA ALTA	SAN PABLO OZTOTEPEC	0191, 0204, 0219, 0577, 0581, 0596, 0651	090090024
09	09009	090090029	CIUDAD DE MÉXICO	MILPA ALTA	SAN PEDRO ATOCPAN	044A, 0454, 0469, 0473, 0609	090090029
09	09009	090090033	CIUDAD DE MÉXICO	MILPA ALTA	SAN SALVADOR CUAUHTENCO	0346, 0350, 0488	090090033
09	09009	090090036	CIUDAD DE MÉXICO	MILPA ALTA	SANTA ANA TLACOTENCO	0223, 0238, 0242	090090036
09	09009	090090152	CIUDAD DE MÉXICO	MILPA ALTA	SAN LORENZO TLACOYUCAN	0613, 0628	090090152
09	09009	090090300	CIUDAD DE MÉXICO	MILPA ALTA	SAN NICOLÁS TETELCO	0632, 0647	090090300

*Handwritten signatures and initials in blue ink.*



Clave de Entidad Federativa	Clave de Municipio	Clave de Localidad	Nombre de Entidad Federativa	Nombre de Municipio	Nombre de Localidad	AGEB	Clave de Localidad Actual (Junio de 2024)
09	09010	090100001	CIUDAD DE MÉXICO	ÁLVARO OBREGÓN	ÁLVARO OBREGÓN	0031, 0065, 0347, 0370, 0385, 0421, 0493, 0506, 0563, 0597, 0741, 0864, 1364, 1453, 1468, 1472, 1487, 1519, 1523, 1561, 1595, 1646, 1665, 1684, 1699, 1716, 1720, 1735, 174A, 1843, 1932, 1951, 1985, 199A, 2019, 2023, 2038, 2042, 2095, 2108, 2112, 2199, 2201, 2216, 2220, 2269, 2273, 2292, 2305, 2324, 2343, 2381	090100001
09	09011	090110001	CIUDAD DE MÉXICO	TLÁHUAC	TLÁHUAC	0039, 0043, 0096, 0113, 0128, 0151, 0166, 0170, 0185, 0202, 0217, 0240, 026A, 0274, 0310, 0325, 0378, 0382, 0414, 0452, 0575, 0594, 0607, 0626, 065A, 0664, 0753, 0768, 0772, 0804, 0819, 0823, 0931, 0946, 0984, 0999, 1094, 1111, 122A, 1249, 1253, 1268, 1291, 1338, 1380, 1395, 1412, 1427, 1431, 1446, 1450, 1484, 1499, 1535	090110001
09	09011	090110011	CIUDAD DE MÉXICO	TLÁHUAC	SAN ANDRÉS MIXQUIC	072A, 1037	090110011
09	09011	090110021	CIUDAD DE MÉXICO	TLÁHUAC	SAN JUAN IXTAYOPAN	101B, 1022, 115A, 1516	090110021
09	09011	090110024	CIUDAD DE MÉXICO	TLÁHUAC	SAN NICOLÁS TETELCO	0734, 0749, 140B, 1520	090110024
09	09011	090110026	CIUDAD DE MÉXICO	TLÁHUAC	SANTA CATARINA YECAHUITZOTL	0965, 097A, 1164, 1501	090110026
09	09012	090120001	CIUDAD DE MÉXICO	TLALPAN	TLALPAN	0159, 0163, 0303, 0337, 0500, 0515, 0604, 0746, 0784, 1157, 1195, 1212, 1299, 1316, 1369, 1388, 1443, 1458, 1481, 1496, 1509, 1513, 1585, 159A, 1602, 1617, 1636, 1640, 1655, 173A, 1744, 1759, 2009, 2013, 2047, 2051, 2206, 2210, 2225, 223A, 2278, 2333, 2348, 2352, 2367, 2386, 2441	090120001
09	09012	090120019	CIUDAD DE MÉXICO	TLALPAN	PARRES (EL GUARDA)	2460, 2475	090120019
09	09012	090120026	CIUDAD DE MÉXICO	TLALPAN	SAN MIGUEL AJUSCO	1528, 1532, 1674, 1693, 1706, 1710, 2297, 2314, 2329, 2403, 2418, 2437, 248A	090120026
09	09012	090120027	CIUDAD DE MÉXICO	TLALPAN	SAN MIGUEL TOPILEJO	1763, 1778, 1782, 1797, 180A, 2028, 2032, 230A, 2422	090120027
09	09013	090130001	CIUDAD DE MÉXICO	XOCHIMILCO	XOCHIMILCO	0052, 0067, 0090, 0122, 0137, 0245, 0279, 0300, 0334, 0368, 0372, 0423, 0461, 0480, 0527, 057A, 0599, 0601, 0669, 0688, 0705, 071A, 0724, 0739, 0743, 0758, 0762, 0777, 0809, 0813, 0828, 0832, 0847, 0851, 0866, 0870, 0885, 089A, 1031, 1084, 1101, 1116, 1120, 1135, 114A, 1154, 1169, 1173, 1192, 1205, 121A, 1224, 1277, 1296, 1309, 1313, 1328, 1366, 1370, 1402, 1417, 1421, 1436, 1440, 1455, 146A, 1474, 1489, 1493, 1506, 1510, 1525, 1544, 1559, 1563, 1578	090130001
09	09015	090150001	CIUDAD DE MÉXICO	CUAUHTÉMOC	CUAUHTÉMOC	0042, 0131, 0339, 0343, 0432, 0536, 0540, 0589, 0663, 0771, 0894, 0907, 0911, 0979, 1106, 1394	090150001
09	09016	090160001	CIUDAD DE MÉXICO	MIGUEL HIDALGO	MIGUEL HIDALGO	0016	090160001
09	09017	090170001	CIUDAD DE MÉXICO	VENUSTIANO CARRANZA	VENUSTIANO CARRANZA	0210, 0259, 0297, 0333, 0367, 0371, 0456, 0579, 0598, 062A, 0687, 0691, 0795, 1030, 1187, 1469, 1473, 1488, 1492, 1524	090170001

φ

*[Handwritten signature]*



Clave de Entidad Federativa	Clave de Municipio	Clave de Localidad	Nombre de Entidad Federativa	Nombre de Municipio	Nombre de Localidad	AGEB	Clave de Localidad Actual (junio de 2024)
10	10001	100010001	DURANGO	CANATLÁN	CANATLÁN	0054, 0092, 0105, 011A, 0938, 0942, 0957, 0961, 1033	100010001
10	10002	100020001	DURANGO	CANELAS	CANELAS	0189, 0259, 0263, 0278, 0282, 0297, 030A, 0314	100020001
10	10003	100030001	DURANGO	CONETO DE COMONFORT	CONETO DE COMONFORT	0260, 0311	100030001
10	10004	100040001	DURANGO	CUENCAMÉ	CUENCAMÉ DE CENICEROS	0696, 0709, 0713, 0732, 0751, 111A, 1266, 1270, 1285, 1302, 1317, 136A, 1410, 1571, 1590, 1622, 168A, 1694	100040001
10	10004	100040016	DURANGO	CUENCAMÉ	CUAUHTÉMOC	1143, 1158, 1321, 1548, 1552	100040016
10	10004	100040074	DURANGO	CUENCAMÉ	VELARDEÑA	1444, 1459, 1463, 1478	100040074
10	10005	100050001	DURANGO	DURANGO	VICTORIA DE DURANGO	0354, 0481, 0509, 1780, 1827, 1973, 2011, 2115, 212A, 2134, 2149, 2191, 2204, 2312, 2401, 2492, 2524, 2543, 2562, 2577, 2581, 2596, 2647, 2651, 2740, 2774, 2806, 2825, 283A, 3471, 3575, 358A, 3611, 3626, 3645, 3664, 3683, 3700, 3715, 3768, 3772, 3823, 3838, 3857, 3876, 3912, 3946, 397A, 3984, 3999, 4003, 4018, 4022, 4075, 4164, 4179, 4183, 422A, 4268, 4287, 4304, 4319, 4376, 4395, 4408, 4427, 4431, 447A, 448A, 4499, 4516, 4535, 454A, 4605, 4624, 4639, 4681, 4696, 4709, 4713, 4732, 4785, 4802, 4817, 4836, 4840, 4855, 4997, 5001, 5035, 504A, 5054, 5069, 5073, 5088, 5092, 5105, 5143, 5158, 5177, 5196, 5209, 5213, 5228, 5232, 5247, 5251, 5266, 5336, 5406, 5425, 543A, 5444, 5459, 5478, 5482, 5497, 550A, 5514, 5548, 5567, 5571, 5586, 5590, 5618, 5622, 5656, 5675, 568A, 5694, 5711, 5730, 5745, 575A, 5764, 5779, 5783, 5800, 5853, 5868, 5872, 5904, 5923, 5938, 5942, 5957, 5961, 5976, 5980, 6048, 6067, 6071, 6086, 6090, 6103, 6122, 6137, 6141, 6160, 6194, 6207, 6211, 6226, 625A, 6264, 6283, 6349, 6372, 6387, 6391, 6457, 6476, 6508, 6512, 6527, 6531, 6546, 6550, 6565, 6601, 6620, 6635, 671A, 6724, 6743, 6762, 6781, 6796, 6809, 6813, 6828, 6832, 6847, 6936, 696A, 6974, 6989, 7050, 7065, 7101, 7154, 7188, 7192, 7205, 721A, 7239, 7243, 7258, 7262, 7277, 7385, 739A, 7440, 7455, 746A, 7474, 7489, 7614, 7633, 7718	100050001
10	10005	100050150	DURANGO	DURANGO	CINCO DE MAYO	4751, 4766, 4770, 6315	100050150
10	10005	100050219	DURANGO	DURANGO	EL NAYAR	4111, 4126, 4130, 4910, 4959, 632A, 633A, 6955	100050219

*Handwritten signatures and initials in blue ink.*



Clave de Entidad Federativa	Clave de Municipio	Clave de Localidad	Nombre de Entidad Federativa	Nombre de Municipio	Nombre de Localidad	AGEB	Clave de Localidad Actual [Junio de 2024]
10	10007	100070001	DURANGO	GÓMEZ PALACIO	GÓMEZ PALACIO	0132, 0166, 0170, 0185, 0202, 0363, 0452, 0471, 0503, 0522, 0537, 0541, 0560, 0575, 058A, 0594, 0607, 0611, 0626, 0679, 0683, 0698, 0700, 0715, 072A, 0734, 0749, 0753, 0772, 0787, 0791, 0804, 0819, 0823, 0838, 0842, 0857, 0861, 0876, 0895, 0908, 0912, 0927, 0931, 0946, 0950, 0965, 097A, 101B, 1094, 1107, 1145, 115A, 1164, 1179, 1183, 1215, 122A, 1234, 1249, 1253, 1268, 1291, 1304, 1319, 1323, 1338, 1357, 1361, 1376, 1408, 1412, 1431, 1446, 1450, 147A, 1484, 1499, 1501, 1516, 161A, 1624, 1639, 1643, 1658, 1662, 1677, 1681, 1709, 1713, 1728, 1732, 1747, 1751, 179A, 1802, 1817, 1821, 1840, 1855, 186A, 1874, 1889, 1893, 193A, 1944, 1959, 1963, 1978, 1982, 1997, 2001, 2016, 2020, 2035, 204A, 2054, 2069, 2073, 2088, 2092, 2105, 211A, 2124, 2139, 2143, 2177, 2181, 2196, 2209, 2213, 2228, 2232, 2247, 2251, 2266, 2270, 229A, 2302, 2340, 2355, 236A, 2374, 2389, 2393, 2406, 2410, 2425, 2459, 2463, 2478, 2497, 250A, 2529, 2533, 2548, 2552, 2567, 2571, 2586, 2590, 2603, 2618, 2622	100070001
10	10007	100070115	DURANGO	GÓMEZ PALACIO	PASTOR ROUAIX	2317, 2321, 2336, 243A, 2482, 2637, 2641	100070115
10	10007	100070120	DURANGO	GÓMEZ PALACIO	LA POPULAR	154A, 1554, 1569	100070120
10	10007	100070135	DURANGO	GÓMEZ PALACIO	SAN FELIPE	1906, 1925, 2656	100070135
10	10008	100080001	DURANGO	GUADALUPE VICTORIA	GUADALUPE VICTORIA	0055, 006A, 0074, 0089, 0479, 0483, 0498, 0623, 0657, 0731, 0746, 0750, 0765, 077A, 0924, 0962, 1049, 1138, 1142, 1176, 1180, 1231, 1284, 1369, 1373, 1458	100080001
10	10008	100080002	DURANGO	GUADALUPE VICTORIA	ANTONIO AMARO [SAUCILLO]	0318, 0337, 0500, 0515, 0784, 0820, 1212, 1424	100080002
10	10008	100080008	DURANGO	GUADALUPE VICTORIA	IGNACIO ALLENDE	0271, 0553, 0568, 0572, 0587, 0680	100080008
10	10008	100080009	DURANGO	GUADALUPE VICTORIA	IGNACIO RAMÍREZ	0341, 0356, 0360, 1227, 1388, 1392, 1405	100080009
10	10009	100090001	DURANGO	GUANACEVÍ	GUANACEVÍ	0940, 0955, 096A, 0989, 1027, 1046, 1050, 1065, 107A, 1099, 1173, 1188	100090001
10	10011	100110001	DURANGO	INDÉ	INDÉ	053A	100110001
10	10012	100120001	DURANGO	LERDO	LERDO	0024, 0039, 0429, 0490, 0503, 0518, 0522, 0537, 0541, 0556, 0560, 0575, 058A, 0594, 0607, 0630, 0645, 065A, 0664, 0679, 0700, 0715, 072A, 0999, 1003, 1022, 1037, 1041, 1056, 1060, 1075, 108A, 1094, 1107, 1291, 1446, 1450, 1573, 1588, 1592, 1605, 179A, 1802, 1817, 1821, 1840, 1855, 186A, 1893, 1906, 1910, 1925, 1944, 1959, 2016, 2020, 2035, 204A, 2054, 2069, 2073, 2088, 2092, 2105, 2124, 2177, 2393, 2406, 2444, 2459, 2463, 2478	100120001
10	10012	100120007	DURANGO	LERDO	CARLOS REAL [SAN CARLOS]	1963, 1978, 2181, 2196, 2209, 2213, 2603	100120007

CP

9  
L





Clave de Entidad Federativa	Clave de Municipio	Clave de Localidad	Nombre de Entidad Federativa	Nombre de Municipio	Nombre de Localidad	AGEB	Clave de Localidad Actual (junio de 2024)
10	10012	100120018	DURANGO	LERDO	EL HUARACHE [EL GUARACHE]	1658, 1662, 1677, 2228, 2232, 2247, 2482, 2497	100120018
10	10012	100120021	DURANGO	LERDO	LEÓN GUZMÁN	1111, 1126, 1130, 1304, 1319, 1323, 1338, 147A, 161A, 1624, 1836, 211A, 2251, 2266, 2270, 2285, 229A, 2552, 2567	100120021
10	10012	100120023	DURANGO	LERDO	LA LOMA	1145, 115A, 148A, 1681, 1696, 2302	100120023
10	10012	100120028	DURANGO	LERDO	NAZARENO	1164, 1179, 1183, 1198, 1200, 1215, 1342, 1357, 1361, 1499, 1501, 1516, 1520, 1709, 1713, 1728, 1732, 1747, 2139, 2317, 2321, 2336, 2340, 2355, 236A, 250A	100120028
10	10012	100120057	DURANGO	LERDO	CIUDAD JUÁREZ	0768, 122A, 1234, 1249, 1253, 1272, 1376, 1380, 1395, 1408, 1412, 1427, 1431, 1535, 154A, 1554, 1569, 1639, 1751, 1766, 1770, 1785, 1889, 2158, 2162, 237A, 243A, 2571, 2586, 2590	100120057
10	10012	100120084	DURANGO	LERDO	VILLA DE GUADALUPE	1982, 1997, 2001, 2514, 2529, 2533	100120084
10	10013	100130001	DURANGO	MAPIMÍ	MAPIMÍ	0888, 0892, 091A, 1496, 1509, 1513, 1528, 1640, 1706, 1744, 1778, 180A, 1833, 1960, 1975	100130001
10	10013	100130014	DURANGO	MAPIMÍ	BERMEJILLO	1532, 1547, 1551, 1570, 1585, 1602, 1617, 1621, 166A, 1689, 1710, 1759, 1797, 1867, 1871, 1886, 198A	100130014
10	10013	100130022	DURANGO	MAPIMÍ	CEBALLOS	0924, 0939, 0943, 0958, 1566, 1890, 2009	100130022
10	10014	100140001	DURANGO	MEZQUITAL	SAN FRANCISCO DEL MEZQUITAL	0870, 0885, 1116, 1120, 1135, 114A, 1154, 1169	100140001
10	10015	100150001	DURANGO	NAZAS	NAZAS	051A, 0543, 0609, 0647, 0670, 0717, 0740, 0789, 0806, 0810	100150001
10	10016	100160001	DURANGO	NOMBRE DE DIOS	NOMBRE DE DIOS	0184, 0199, 0273, 0288, 0305, 0324, 0339, 0343, 0358	100160001
10	10017	100170001	DURANGO	OCAMPO	VILLA OCAMPO	0707	100170001
10	10017	100170025	DURANGO	OCAMPO	VILLA LAS NIEVES	0815, 082A, 0834	100170025
10	10018	100180001	DURANGO	EL ORO	SANTA MARÍA DEL ORO	0884, 0916, 094A, 1011, 1219, 1257, 1261, 1280, 1420	100180001
10	10019	100190001	DURANGO	OTÁEZ	OTÁEZ	0114, 0190, 0241, 0256, 0275, 028A, 0294, 1095	100190001
10	10021	100210001	DURANGO	PEÑÓN BLANCO	PEÑÓN BLANCO	0432, 0470, 0502, 0521, 0555, 0574, 0593, 0659, 0678	100210001
10	10022	100220001	DURANGO	POANAS	VILLA UNIÓN	0209, 0302, 0410, 0425, 043A, 0444, 0459, 0478, 0482, 050A, 0514, 0533, 0567	100220001
10	10023	100230001	DURANGO	PUEBLO NUEVO	EL SALTO	0117, 0121, 0901, 1045, 105A, 1064, 112A, 1134, 1149, 1187, 1191, 1204, 1223, 1242, 1257, 1261, 1276, 1308, 1312, 1327, 1331, 1346, 1350, 1365, 1401, 1416, 1420, 1435, 144A, 1454, 1469, 1473, 1488, 1492, 151A, 1524, 1543, 1558, 1562, 1577, 1581, 1596, 1609, 1613, 1632	100230001
10	10023	100230024	DURANGO	PUEBLO NUEVO	LA CIUDAD	1079, 1083, 1098, 1100, 1280, 1295, 137A, 1384, 1399, 1505, 1539, 1628	100230024
10	10024	100240001	DURANGO	RODEO	RODEO	0415, 0472	100240001
10	10025	100250001	DURANGO	SAN BERNARDO	SAN BERNARDO	0431, 0446, 0450, 0465, 047A, 0484, 0499, 0501, 0516, 0520, 0535, 054A, 0554	100250001



**Bienestar**  
Secretaría de Bienestar



Clave de Entidad Federativa	Clave de Municipio	Clave de Localidad	Nombre de Entidad Federativa	Nombre de Municipio	Nombre de Localidad	AGEB	Clave de Localidad Actual [junio de 2024]
10	10026	100260001	DURANGO	SAN DIMAS	TAYOLTITA	1225, 123A, 1244, 1263, 1278, 1282, 1297, 130A, 1314, 1333, 1348, 1352, 1367, 1371, 1386, 1390, 1403, 1418, 1422, 1437, 1441, 1456, 1460, 1475, 148A, 1494	100260001
10	10027	100270001	DURANGO	SAN JUAN DE GUADALUPE	SAN JUAN DE GUADALUPE	0421, 0436, 0440, 0455, 046A, 0474, 0489, 0493, 0506, 0510, 0525, 053A	100270001
10	10028	100280001	DURANGO	SAN JUAN DEL RÍO	SAN JUAN DEL RÍO DEL CENTAURO DEL NORTE	0306, 0359, 0378, 0414, 0452, 0471, 0486	100280001
10	10029	100290001	DURANGO	SAN LUIS DEL CORDERO	SAN LUIS DEL CORDERO	013A, 0271	100290001
10	10030	100300001	DURANGO	SAN PEDRO DEL GALLO	SAN PEDRO DEL GALLO	0376, 0380, 0395	100300001
10	10031	100310001	DURANGO	SANTA CLARA	SANTA CLARA	0320, 041A, 0424, 0477, 0481	100310001
10	10032	100320001	DURANGO	SANTIAGO PAPASQUIARO	SANTIAGO PAPASQUIARO	0826, 0830, 1222, 1241, 1256, 1260, 1275, 128A, 1294, 1307, 1326, 1330, 1345, 135A, 1379, 142A, 1434, 1449, 1453, 1468, 1472, 1487, 1491, 1504, 1519, 1523, 1538, 1542, 1557, 1561, 1576, 1580, 1595, 1608, 1612, 1627, 1631, 1646, 1650, 1665, 167A, 1684, 1699, 1701, 1716, 1720, 1735, 174A, 1754, 1769, 1773, 1788, 1792, 1805, 181A, 1824, 1839, 1843, 1858, 1862, 1877, 1881, 1896, 1913, 1928, 1932, 1947, 1951, 1966, 1970, 1985, 199A, 2004, 2019, 2023, 2038, 2042, 2057, 2061, 2076, 2080, 2095, 2108, 2112, 2127, 2131, 2146, 2165, 217A, 2184, 2199, 2201, 2216, 2220, 2235, 224A, 2254, 2273, 2288, 2292, 2305, 231A, 2324, 2339, 2343	100320001
10	10033	100330001	DURANGO	SÚCHIL	SÚCHIL	0310, 0486, 0516, 0522, 0537	100330001
10	10034	100340001	DURANGO	TAMAZULA	TAMAZULA DE VICTORIA	0642, 0905, 091A, 0924, 0939, 0943, 0962, 0977, 0981, 0996, 1000, 1015, 102A, 1034, 1049, 1053	100340001
10	10035	100350001	DURANGO	TEPEHUANES	SANTA CATARINA DE TEPEHUANES	0993, 1008, 1012, 1101, 1116, 1120	100350001
10	10036	100360001	DURANGO	TLAHUALILO	TLAHUALILO DE ZARAGOZA	0045, 005A, 0806, 0810, 0825, 083A, 0844, 0859, 0882, 0914, 0929, 0933, 0952, 0990, 101A, 1039, 1058	100360001
10	10036	100360034	DURANGO	TLAHUALILO	EL LUCERO [ARCINAS]	0967, 1077	100360034
10	10037	100370001	DURANGO	TOPIA	TOPIA	0396, 0409, 0413, 0428, 0432, 0447, 0451, 0466	100370001
10	10038	100380001	DURANGO	VICENTE GUERRERO	VICENTE GUERRERO	0020, 0035, 0092, 011A, 0124, 0158, 0162, 0177, 0181, 0196, 0209, 0213, 0228, 0232, 0247, 0251, 0266, 0270, 0285, 029A, 0302, 0317, 0321, 0336, 0340, 0355, 036A, 037A, 0389, 0393, 0406, 0410, 0425, 043A, 0444, 0459, 0463, 0478, 0482, 0497, 050A, 0514, 0529, 0533, 0548, 0552, 0567, 0571, 0586, 0590, 0603	100380001
10	10039	100390001	DURANGO	NUEVO IDEAL	NUEVO IDEAL	0013, 0047, 0193, 0244, 0259, 0263, 0278, 0348, 0352, 0371, 0386, 0418, 0422, 0441, 0456	100390001
11	11001	110010001	GUANAJUATO	ABASOLO	ABASOLO	0059, 0063, 0129, 0133, 0148, 0152, 0167, 0190, 0203, 0218, 0241, 0294, 0326, 0330, 0363, 0398, 0468	110010001



Clave de Entidad Federativa	Clave de Municipio	Clave de Localidad	Nombre de Entidad Federativa	Nombre de Municipio	Nombre de Localidad	AGEB	Clave de Localidad Actual (Junio de 2024)
11	11001	110010117	GUANAJUATO	ABASOLO	RANCHO NUEVO DE LA CRUZ	0222, 0400	110010117
11	11002	110020001	GUANAJUATO	ACÁMBARO	ACÁMBARO	008A, 009A, 0111, 0126, 0130, 0234, 0287, 0291, 0304, 0319, 0412, 0427, 0431, 0446, 0450, 0465, 0484, 0499, 0501, 0516, 0520, 0535, 054A, 0569, 061A, 0624, 0696, 0732, 0747, 0770, 0836, 0840, 0893, 0959, 0963, 1001, 1016, 1035, 1054, 1069, 1073, 1139, 1143, 1196, 1209, 1213, 1228, 1232, 1251, 1266, 1270, 1285, 129A, 1302, 1317, 1321, 136A, 1374, 1389, 1393, 1406, 1410, 1425, 143A, 1463, 1478, 1482, 1497, 150A, 1514, 1529, 1533, 1548, 1552, 1567, 1622, 1637, 1641, 1656, 1675, 168A, 1694, 1707, 1711, 1726	110020001
11	11002	110020017	GUANAJUATO	ACÁMBARO	CHUPICUARO (NUEVO CHUPICUARO)	0022, 0056, 0164	110020017
11	11002	110020027	GUANAJUATO	ACÁMBARO	IRÁMUCO	0380, 0395, 0408, 047A, 0573, 0662, 0677, 0681, 0906, 1092, 1105, 1158, 1162, 1459, 1571, 1586, 1590	110020027
11	11002	110020047	GUANAJUATO	ACÁMBARO	PARÁCUARO	0342, 0357, 0361, 0376, 0658, 0785, 079A, 0925, 111A, 1124, 1177, 1181, 1247, 1336, 1603, 1618, 1660, 1730, 1745, 175A, 1764	110020047
11	11003	110030001	GUANAJUATO	SAN MIGUEL DE ALLENDE	SAN MIGUEL DE ALLENDE	0072, 0087, 0091, 0104, 0119, 0123, 0250, 027A, 0301, 0316, 034A, 0369, 0373, 0388, 0392, 0405, 041A, 0443, 0462, 0477, 0496, 0509, 0513, 0528, 0547, 0551, 0566, 0570, 0585, 059A, 0602, 0617, 0636, 0640, 0655, 066A, 0674, 0689, 0693, 0706, 073A, 0744, 0759, 0763, 0778, 0782, 0797, 080A, 0814, 0833, 0848, 0852, 0867, 0871, 0890, 0903, 0918, 0922, 0937, 0941, 0956, 0975, 0994, 1009, 1013, 1028, 1032, 1047, 1051, 1066	110030001
11	11003	110030244	GUANAJUATO	SAN MIGUEL DE ALLENDE	LOS RODRÍGUEZ	0710, 0725, 098A	110030244
11	11003	110030591	GUANAJUATO	SAN MIGUEL DE ALLENDE	COLONIA SAN LUIS REY	0960	110030001
11	11004	110040001	GUANAJUATO	APASEO EL ALTO	APASEO EL ALTO	0099, 0101, 0116, 0120, 0135, 014A, 0154, 0173, 0188, 0205, 021A, 0243, 0258, 0262, 0277, 0281, 0296, 0309, 0313, 0328, 0332, 0347, 0351, 0366, 0370, 0385, 039A, 0402, 0417, 0436, 0440, 0455, 046A, 0474, 0489, 0493, 0506, 060A, 0614, 0629, 0633, 0648, 0652, 0718, 0722, 0737, 0756, 0760, 0775	110040001
11	11004	110040065	GUANAJUATO	APASEO EL ALTO	SAN BARTOLOMÉ AGUAS CALIENTES	0224, 0510, 0525, 053A, 0544, 0667, 0671, 0686, 0741, 078A, 0794, 0807, 0811	110040065
11	11004	110040071	GUANAJUATO	APASEO EL ALTO	SAN JUAN DEL LLANITO	0239, 0559, 0563, 0578, 0582, 0597, 0690, 0703	110040071
11	11005	110050001	GUANAJUATO	APASEO EL GRANDE	APASEO EL GRANDE	0043, 0109, 0113, 0128, 0151, 0166, 0202, 0217, 0255, 026A, 0274, 0289, 0293, 0306, 0310, 0325, 033A, 0378, 0382, 0397, 040A, 0414, 0429, 0433, 0448, 0452, 0467, 0471, 0490, 0503, 0518, 0522, 0537, 0541, 0594, 0607, 0611, 0626, 0630, 0645, 065A, 0664, 0753, 0804, 0819, 0823, 0838, 0842, 0857, 0908, 0912, 0931, 0946, 0950, 0965, 097A, 1164	110050001

Handwritten initials and signatures: CP, L, and a large signature.





Clave de Entidad Federativa	Clave de Municipio	Clave de Localidad	Nombre de Entidad Federativa	Nombre de Municipio	Nombre de Localidad	AGEB	Clave de Localidad Actual [Junio de 2024]
11	11005	110050003	GUANAJUATO	APASEO EL GRANDE	AMEXHE	0556, 0984, 0999, 1003	110050003
11	11005	110050008	GUANAJUATO	APASEO EL GRANDE	EL CASTILLO	072A, 0787, 0791, 0927, 1018, 1022	110050008
11	11005	110050021	GUANAJUATO	APASEO EL GRANDE	JOCOQUI	0560, 0880, 1037, 1041	110050021
11	11005	110050033	GUANAJUATO	APASEO EL GRANDE	OBRAJUELO	0575, 1056, 1060	110050033
11	11005	110050045	GUANAJUATO	APASEO EL GRANDE	SAN JOSÉ AGUA AZUL	0147, 0185, 019A, 0221, 0236, 0240, 0344, 0359, 0363, 0486, 0679, 0683, 0698, 0772, 1075, 108A, 1094, 1107	110050045
11	11005	110050047	GUANAJUATO	APASEO EL GRANDE	SAN PEDRO TENANGO	0700, 0715, 0861, 0876, 0895, 1111, 1126, 1130	110050047
11	11005	110050051	GUANAJUATO	APASEO EL GRANDE	SAN PEDRO TENANGO EL NUEVO	058A	110050051
11	11005	110050298	GUANAJUATO	APASEO EL GRANDE	FUENTES DE BALVANERA	0096, 0734, 0749, 0768, 1145	110050298
11	11005	110050306	GUANAJUATO	APASEO EL GRANDE	VILLAS DE LA ESTANCIA [FRACCIONAMIENTO]	115A, 1179, 1183, 1198, 1200, 1215, 122A	110050306
11	11005	110050320	GUANAJUATO	APASEO EL GRANDE	VILLAS DEL REY [FRACCIONAMIENTO]	0039	110050320
11	11006	110060001	GUANAJUATO	ATARJEA	ATARJEA	0055, 005A, 0074, 0089	110060001
11	11007	110070001	GUANAJUATO	CELAYA	CELAYA	0103, 0423, 0438, 0531, 0546, 0550, 0565, 057A, 064A, 0654, 0688, 0705, 071A, 0762, 0777, 0796, 0813, 0851, 0940, 0974, 0989, 0993, 1012, 1050, 1099, 1101, 114A, 1154, 1277, 1281, 1309, 1351, 1370, 1385, 1402, 1417, 1421, 1474, 1489, 1493, 1544, 1578, 1633, 1648, 1667, 1671, 1686, 1898, 192A, 1949, 1953, 1991, 2010, 2025, 2133, 2241, 2256, 2260, 2275, 228A, 2294, 2325, 2330, 2415, 242A, 2523, 2646, 2650, 2665, 267A, 2735, 2754, 2913, 3080, 3235, 3292, 3305, 3339, 3343	110070001
11	11007	110070109	GUANAJUATO	CELAYA	JUAN MARTÍN	0601, 0616	110070109
11	11007	110070143	GUANAJUATO	CELAYA	RINCÓN DE TAMAYO	0349, 0902, 0917, 1794, 1883, 2951, 2966, 2985, 3625	110070143
11	11007	110070146	GUANAJUATO	CELAYA	ROQUE	1514, 2398, 299A, 3659	110070146
11	11007	110070153	GUANAJUATO	CELAYA	SAN ELÍAS	0584, 0669	110070153
11	11007	110070154	GUANAJUATO	CELAYA	SAN ISIDRO CRESPO	0870	110070154
11	11007	110070159	GUANAJUATO	CELAYA	SAN JOSÉ DE GUANAJUATO	349A	110070159
11	11007	110070161	GUANAJUATO	CELAYA	SAN JUAN DE LA VEGA	0052, 0368, 0828, 2063, 3004, 3112, 3127	110070161
11	11007	110070165	GUANAJUATO	CELAYA	SAN MIGUEL OCTOPAN	0048, 0387, 0832, 2379, 2383, 2862, 3502	110070165
11	11007	110070174	GUANAJUATO	CELAYA	SANTA MARÍA DEL REFUGIO	1629, 281A, 3038, 3042	110070174



Clave de Entidad Federativa	Clave de Municipio	Clave de Localidad	Nombre de Entidad Federativa	Nombre de Municipio	Nombre de Localidad	AGEB	Clave de Localidad Actual [Junio de 2024]
11	11007	110070185	GUANAJUATO	CELAYA	TENERÍA DEL SANTUARIO	0936, 1845, 2364	110070185
11	11007	110070250	GUANAJUATO	CELAYA	LA AURORA	3184	110070250
11	11007	110070256	GUANAJUATO	CELAYA	PRIMERA FRACCIÓN DE CRESPO [EL MOLINO]	3199	110070256
11	11007	110070258	GUANAJUATO	CELAYA	SAN ANTONIO GALLARDO	2557, 3767	110070258
11	11008	110080001	GUANAJUATO	MANUEL DOBLADO	CIUDAD MANUEL DOBLADO	0115, 012A, 0149, 0153, 0168, 0172, 0187, 0257, 0280, 0327, 0350, 0365, 037A, 0384	110080001
11	11009	110090001	GUANAJUATO	COMONFORT	COMONFORT	0057, 0061, 024A, 0254, 0288, 0305, 031A, 0343, 0358, 0362, 0377, 0409, 0413, 0432, 0447, 0502, 0521, 0540, 0555, 056A, 0574, 0610, 0625, 0697, 0714, 0729, 0786, 0790	110090001
11	11009	110090010	GUANAJUATO	COMONFORT	EMPALME ESCOBEDO	0146, 0165, 017A, 0184, 0199, 0201, 0216, 0292, 0381, 0396, 0428, 0451, 0517, 0536, 0589, 0593, 0606, 063A, 0678, 070A, 0733, 0752	110090010
11	11009	110090025	GUANAJUATO	COMONFORT	NEUTLA	0220, 0235, 0339, 0466, 0470, 0485, 049A, 0644, 0659, 0663, 0682, 0748, 0767, 0771	110090025
11	11011	110110001	GUANAJUATO	CORTAZAR	CORTAZAR	0036, 0040, 0055, 006A, 0125, 013A, 0144, 0182, 0197, 020A, 0214, 0267, 0271, 0286, 0290, 0303, 0318, 0322, 0337, 0341, 0356, 0360, 039A, 0407, 0411, 0430, 0445, 045A, 0464, 0479, 0483, 0498, 0500, 0515, 0534, 0549, 0553, 0568, 0572, 0587, 0591, 0604, 0619, 0623, 0638, 0661, 0676, 0680, 0695, 0712, 0727, 0731, 0784	110110001
11	11011	110110006	GUANAJUATO	CORTAZAR	CAÑADA DE CARACHEO	0229, 0233, 0248, 0252, 0375, 0657, 0746, 0750	110110006
11	11011	110110054	GUANAJUATO	CORTAZAR	TIERRA FRÍA	0110, 038A, 0426, 052A, 0765, 077A	110110054
11	11012	110120001	GUANAJUATO	CUERÁMARO	CUERÁMARO	0033, 0048, 0067, 0071, 0086, 0090, 0103, 0118, 0141, 0156, 018A, 0194, 0207, 0211, 0226, 0264, 0279, 0283, 0298, 0300, 0334, 0349, 0387, 0404, 0419, 0457, 0461, 0495, 0508, 0512, 0527, 0531, 0546	110120001
11	11013	110130001	GUANAJUATO	DOCTOR MORA	DOCTOR MORA	005A, 0064, 0083, 0098, 0115, 012A, 0134, 0149, 0153, 0187, 0223, 0238, 0242, 0257, 0276, 0280, 0308	110130001
11	11014	110140001	GUANAJUATO	DOLORES HIDALGO CUNA DE LA INDEPENDENCIA NACIONAL	DOLORES HIDALGO CUNA DE LA INDEPENDENCIA NACIONAL	0076, 0080, 0095, 0108, 0254, 0273, 0288, 0305, 031A, 0324, 0339, 0343, 0358, 0362, 0377, 0381, 0396, 0409, 0413, 0428, 0432, 0447, 0451, 0466, 0470, 0485, 049A, 0502, 0517, 0521, 0536, 0540, 0555, 056A, 0589, 0593, 0606, 0610, 0625, 063A, 0644, 0659, 0678, 0682, 0697, 070A, 0714, 0729, 0733, 0752, 0767, 0771, 0786, 0790, 0803, 0818, 0822, 0837, 0841, 0856, 0860, 0875, 0894, 0907, 0926, 0930, 0945, 095A, 0964, 0979, 0983, 1002, 1017, 1021, 1040, 1074, 1106, 1110, 113A, 1144, 1163, 1178, 1182, 1197, 120A, 1214, 1229, 1233, 1248, 1252, 1267, 1271, 1286, 1290, 1303, 1318, 1322, 1337, 1356, 1360, 1375, 138A, 1394, 1407, 1411, 1426, 1430	110140001

*Handwritten signatures and initials in blue ink.*



Clave de Entidad Federativa	Clave de Municipio	Clave de Localidad	Nombre de Entidad Federativa	Nombre de Municipio	Nombre de Localidad	AGEB	Clave de Localidad Actual (junio de 2024)
11	11014	110140255	GUANAJUATO	DOLORES HIDALGO CUNA DE LA INDEPENDENCIA NACIONAL	RÍO LAJA	1445, 145A	110140255
11	11015	110150001	GUANAJUATO	GUANAJUATO	GUANAJUATO	0054, 0069, 0073, 0088, 0105, 011A, 0124, 0139, 0143, 0158, 0162, 0177, 0181, 0196, 0209, 029A, 0302, 0317, 0321, 0336, 0340, 0355, 0374, 0389, 0444, 0459, 0497, 050A, 0514, 0529, 0533, 0567, 0571, 0586, 0660, 0675, 0800, 0815, 082A, 0834, 0849, 0853, 0868, 1033, 1245, 1368, 1372, 1527, 1531, 1654, 1669, 1673, 1688	110150001
11	11015	110150031	GUANAJUATO	GUANAJUATO	CAÑADA DE BUSTOS	0285, 0961	110150031
11	11015	110150067	GUANAJUATO	GUANAJUATO	MARFIL	0393, 043A, 0478, 0482, 0548, 0590, 0603, 0618, 0622, 0637, 0641, 0656, 068A, 075A, 0764, 0779, 0872, 0887, 0891, 0919, 0923, 0942, 0957, 1029, 1048, 1052, 1067, 1071, 1086, 1090, 1103, 1118, 1122, 1137, 1141, 1194, 1207, 1230, 1279, 1283, 1298, 1300, 1315, 1387, 1391, 1404, 1419, 1423, 1438, 1508, 1512, 1565, 157A, 1692, 1705, 171A, 1724, 1739, 1743	110150067
11	11015	110150091	GUANAJUATO	GUANAJUATO	PUENTECILLAS	1480, 1495, 164A, 1758, 1762	110150091
11	11015	110150102	GUANAJUATO	GUANAJUATO	SAN JOSÉ DE LLANOS	0694, 132A, 133A, 1550	110150102
11	11015	110150111	GUANAJUATO	GUANAJUATO	SANTA TERESA	0726, 0730, 0745, 0980, 0995, 100A, 1014, 1160, 1175, 118A, 1457, 1461, 1584, 1601, 1616, 1620, 1635, 1777, 1781, 1796	110150111
11	11015	110150115	GUANAJUATO	GUANAJUATO	LA SAUCEDA [SANTA FE DE GUADALUPE]	0976, 1809, 1813, 1828, 1832	110150115
11	11015	110150126	GUANAJUATO	GUANAJUATO	YERBABUENA	0783, 0798, 0938, 1156, 125A, 1353, 1476, 1546, 1599, 1847, 1851	110150126
11	11015	110150375	GUANAJUATO	GUANAJUATO	FRACCIONAMIENTO VILLAS DE GUANAJUATO	1866, 1870, 1885	110150375
11	11016	110160001	GUANAJUATO	HUANÍMARO	HUANÍMARO	0047, 0051, 0066, 0070, 0085, 0102, 0121, 0136, 0140	110160001
11	11017	110170001	GUANAJUATO	IRAPUATO	IRAPUATO	0078, 0186, 0190, 0237, 0241, 0260, 0275, 0345, 0364, 0398, 0415, 042A, 0449, 0538, 0595, 0612, 0735, 0754, 0773, 0788, 0896, 0909, 0970, 1004, 1038, 1042, 1095, 1108, 1112, 1127, 1150, 1165, 117A, 1216, 1269, 1381, 1396, 1428, 1432, 1466, 149A, 1536, 163A, 1678, 1682, 170A, 1714, 1752, 1767, 1790, 1841, 188A, 1894, 1911, 1930, 1945, 1964, 1983, 1998, 2110, 2125, 2159, 2163, 2178, 2182, 2233, 2356, 2360, 238A, 2407, 2464, 2820, 2835	110170001
11	11017	110170061	GUANAJUATO	IRAPUATO	LA CAJA	1288	110170061
11	11017	110170062	GUANAJUATO	IRAPUATO	LA CALERA	0805, 1324, 156A	110170062
11	11017	110170068	GUANAJUATO	IRAPUATO	EL CARRIZAL GRANDE	1907, 2534, 2784	110170068
11	11017	110170069	GUANAJUATO	IRAPUATO	EL CARRIZALITO	1080	110170069

42



Clave de Entidad Federativa	Clave de Municipio	Clave de Localidad	Nombre de Entidad Federativa	Nombre de Municipio	Nombre de Localidad	AGEB	Clave de Localidad Actual [Junio de 2024]
11	11017	110170081	GUANAJUATO	IRAPUATO	CUARTA BRIGADA	2248, 2939	110170081
11	11017	110170082	GUANAJUATO	IRAPUATO	CUCHICUATO	1292	110170082
11	11017	110170095	GUANAJUATO	IRAPUATO	ALDAMA	0862, 1574, 2055, 2591, 2604	110170095
11	11017	110170099	GUANAJUATO	IRAPUATO	LO DE JUÁREZ	1339, 1343, 1606, 1610, 2642	110170099
11	11017	110170137	GUANAJUATO	IRAPUATO	SAN ANTONIO EL RICO	1220	110170137
11	11017	110170138	GUANAJUATO	IRAPUATO	SAN CRISTÓBAL	081A, 2619, 2638	110170138
11	11017	110170161	GUANAJUATO	IRAPUATO	SAN ROQUE	0326, 231B, 2500, 2515, 252A, 2801	110170161
11	11017	110170163	GUANAJUATO	IRAPUATO	SANTA ELENA DE LA CRUZ	2040	110170163
11	11017	110170177	GUANAJUATO	IRAPUATO	TOMELOPITOS	0843	110170177
11	11017	110170181	GUANAJUATO	IRAPUATO	VALENCIANITA	2267, 2498, 2731, 2750	110170181
11	11018	110180001	GUANAJUATO	JARAL DEL PROGRESO	JARAL DEL PROGRESO	0075, 008A, 0094, 0107, 0111, 0126, 015A, 0183, 0198, 0215, 022A, 0234, 0249, 0253, 0291, 0304, 0357, 0361, 0376, 0395, 0431, 0446, 0450, 047A, 0484, 0499, 0501, 0516	110180001
11	11018	110180030	GUANAJUATO	JARAL DEL PROGRESO	SANTIAGO CAPITIRO	0164, 0179, 0200, 0268, 0287, 0319, 0323, 0338, 0408, 0520, 0535	110180030
11	11018	110180035	GUANAJUATO	JARAL DEL PROGRESO	VICTORIA DE CORTAZAR	0130, 0145, 0272, 0342, 0412, 0427, 0465	110180035
11	11019	110190001	GUANAJUATO	JERÉCUARO	JERÉCUARO	0123, 0138, 0142, 0208, 0284, 0320, 0335	110190001
11	11019	110190068	GUANAJUATO	JERÉCUARO	PURUAGUA	0176, 0180, 0212, 0227, 0231, 0316, 0405, 0443	110190068

*Handwritten mark*

*Handwritten signature*



Clave de Entidad Federativa	Clave de Municipio	Clave de Localidad	Nombre de Entidad Federativa	Nombre de Municipio	Nombre de Localidad	AGEB	Clave de Localidad Actual [junio de 2024]
11	11020	110200001	GUANAJUATO	LEÓN	LEÓN DE LOS ALDAMA	0158, 0196, 0232, 0266, 0317, 0336, 0355, 0374, 0389, 0393, 0410, 0444, 0459, 0463, 0478, 0482, 0514, 0529, 0548, 0552, 0567, 0571, 0585, 0618, 0622, 0707, 0711, 0783, 0798, 082A, 0853, 0868, 100A, 1048, 1067, 1071, 1122, 1137, 1141, 1156, 1175, 118A, 125A, 1372, 1387, 1495, 1512, 1599, 1601, 1616, 1635, 1743, 1762, 1777, 1832, 1851, 1866, 1917, 1936, 1974, 1989, 1993, 2008, 2027, 2031, 2046, 2065, 2135, 2262, 2277, 2296, 2309, 2313, 2328, 2332, 2347, 2351, 2366, 2370, 2385, 239A, 2402, 246A, 2510, 253A, 2544, 2578, 2582, 2671, 2703, 2760, 279A, 2845, 2915, 292A, 293A, 2949, 2968, 2972, 2987, 2991, 3006, 3059, 3063, 3078, 3082, 3114, 3148, 3167, 3171, 3186, 3203, 3218, 3222, 3294, 335A, 3364, 3379, 3383, 3398, 3415, 342A, 343A, 3449, 3453, 3468, 3472, 3487, 3504, 3557, 3631, 367A, 3699, 374A, 3788, 3792, 381A, 3824, 3843, 3858, 3862, 3896, 3909, 3928, 3947, 3951, 3966, 3970, 399A, 4019, 4023, 4038, 4042, 4061, 4108, 4131, 4146, 4150, 4165, 417A, 418A, 4220, 4235, 424A, 4269, 4273, 4292, 4305, 431A, 432A, 4396, 4409, 4428, 4432, 4447, 4451, 4466, 4485, 449A, 4502, 4536, 4593, 4610, 463A, 4644, 4697, 4733, 4752, 4767, 4790, 4803, 4818, 4822, 4894, 4911, 495A, 4964, 4979, 4998, 5002, 5017, 5036, 5040, 5055, 5089, 5159, 5163, 5197, 5271, 5286, 5341, 5356, 5375, 538A, 5407, 5411, 5426, 545A, 5464, 5479, 5483, 5553, 5572, 5591, 5619, 5623, 5638, 5642, 5657, 5676, 5695, 5708, 577A, 5784, 5799, 5854, 5869, 5873, 5888, 5892, 5905, 591A, 5939, 5981, 602A, 6049, 6068, 6087, 6091, 6161, 6176, 6180, 6195, 6208, 6320, 6335, 6354, 6424, 6462, 6509, 6566, 6617, 6621, 6640, 666A, 6674, 6689, 6706, 6759, 6890, 6903, 6975, 6994, 7009, 7013, 7047, 709A, 7102, 7117, 7140, 716A, 7206, 7210, 7583, 7668, 7776, 7780, 7795	110200001
11	11020	110200263	GUANAJUATO	LEÓN	ALFARO	7812	110200263
11	11020	110200317	GUANAJUATO	LEÓN	DUARTE	0919, 4343, 4358, 4362, 5214, 5229, 5248, 7174, 7189	110200317
11	11020	110200358	GUANAJUATO	LEÓN	LOZA DE LOS PADRES	3701, 7530, 7545	110200358
11	11020	110200401	GUANAJUATO	LEÓN	PLAN DE AYALA (SANTA ROSA)	0923, 6833, 755A, 7564	110200401
11	11020	110200451	GUANAJUATO	LEÓN	SAN JUAN DE ABAJO	6299, 6301, 6886	110200451
11	11020	110200452	GUANAJUATO	LEÓN	SAN JUAN DE OTATES	5568, 5746, 6123, 6138, 673A, 6744, 7244	110200452
11	11020	110200458	GUANAJUATO	LEÓN	SAN NICOLÁS DE LOS GONZÁLEZ	6316	110200458

CP

*[Handwritten signature]*



Clave de Entidad Federativa	Clave de Municipio	Clave de Localidad	Nombre de Entidad Federativa	Nombre de Municipio	Nombre de Localidad	AGEB	Clave de Localidad Actual (Junio de 2024)
11	11020	110200464	GUANAJUATO	LEÓN	ÁLVARO OBREGÓN (SANTA ANA DEL CONDE)	3716	110200464
11	11020	110201256	GUANAJUATO	LEÓN	COLONIA LATINOAMERICANA	7850	110201256
11	11020	110201269	GUANAJUATO	LEÓN	SANTA ANA	7865	110201269
11	11021	110210001	GUANAJUATO	MOROLEÓN	MOROLEÓN	0051, 0066, 0102, 0117, 0206, 0210, 0225, 023A, 0244, 0259, 0263, 0278, 0282, 0297, 030A, 0333, 0352, 0371, 0386, 0422, 0437, 0441, 0456, 0460, 0475, 048A, 0494, 0511, 0526, 0530, 0545, 0564, 0598, 062A, 0649, 0668, 0687, 0691, 0719, 0723, 0738, 0742, 0761, 0780, 0795, 0808, 0812, 0827, 0831, 0846	110210001
11	11022	110220001	GUANAJUATO	OCAMPO	OCAMPO	0133, 0148, 0152, 0171, 0186, 0203, 0218, 0222, 0237, 0241, 0275, 028A	110220001
11	11023	110230001	GUANAJUATO	PÉNJAMO	PÉNJAMO	022A, 023A, 0249, 0253, 0268, 0272, 0287, 0291, 0323, 0338, 0342, 0357, 0361, 0380, 0395, 0446, 0450, 0465, 047A, 048A, 0499, 0501, 0516, 0520, 0535, 054A, 0554, 0569, 0573, 0588, 0624, 0639, 0658, 0662, 0713, 0732, 0747, 0751	110230001
11	11023	110230148	GUANAJUATO	PÉNJAMO	LAGUNA LARGA DE CORTÉS	0376, 0605, 0677, 0681, 0696	110230148
11	11023	110230210	GUANAJUATO	PÉNJAMO	ESTACIÓN PÉNJAMO	0592, 061A, 0709, 0728, 0766	110230210
11	11023	110230288	GUANAJUATO	PÉNJAMO	SANTA ANA PACUECO	0408, 0412, 0427, 0431	110230288
11	11024	110240001	GUANAJUATO	PUEBLO NUEVO	PUEBLO NUEVO	0034, 0049, 0053, 0068, 0072, 0087, 0091, 0104, 0119, 0123	110240001
11	11025	110250001	GUANAJUATO	PURÍSIMA DEL RINCÓN	PURÍSIMA DE BUSTOS	0027, 0065, 0084, 0101, 0116, 0120, 0135, 014A, 0154, 0169, 0173, 0188, 0192, 0205, 021A, 0224, 0239, 0243, 0258, 0262, 0277, 0281, 0296, 0309, 0313, 0328, 0332, 0347, 0351, 0366, 0370, 0385, 039A, 0402, 0417, 0421, 0436, 0440, 0455, 046A, 0474, 0489	110250001
11	11025	110250034	GUANAJUATO	PURÍSIMA DEL RINCÓN	SAN BERNARDO	0506, 0510	110250034
11	11025	110250155	GUANAJUATO	PURÍSIMA DEL RINCÓN	MONTE GRANDE	0525, 053A	110250155
11	11026	110260001	GUANAJUATO	ROMITA	ROMITA	0058, 0081, 0096, 0109, 0113, 0128, 0132, 0151, 0166, 0170, 0236	110260001

*Handwritten signatures and initials in blue ink.*



Clave de Entidad Federativa	Clave de Municipio	Clave de Localidad	Nombre de Entidad Federativa	Nombre de Municipio	Nombre de Localidad	AGEB	Clave de Localidad Actual (junio de 2024)
11	11027	110270001	GUANAJUATO	SALAMANCA	SALAMANCA	0106, 0125, 013A, 0144, 0163, 0178, 0182, 020A, 0214, 0318, 0322, 0337, 0407, 0445, 0464, 0479, 0515, 0567, 0591, 0604, 0619, 0623, 0638, 0642, 0657, 0661, 0695, 0708, 0712, 0727, 0731, 0746, 0750, 0765, 077A, 0799, 0801, 0816, 0820, 0835, 084A, 0854, 0869, 0873, 0888, 0892, 0905, 091A, 0924, 0943, 0958, 0977, 102A, 1034, 1049, 1053, 1068, 1072, 1087, 1091, 1104, 1119, 1142, 1157, 1161, 1176, 1195, 1208, 1212, 1231, 1246, 1250, 1265, 127A, 1284, 1335, 1373, 1388, 1392, 1439, 1443, 1458, 1462, 1477, 1481, 1496, 1509, 1513, 1528, 1532, 1547, 1551, 1570, 1585, 159A, 1602, 1617, 1621, 1636, 1640, 1744, 1759, 1763, 1778, 1833	110270001
11	11027	110270043	GUANAJUATO	SALAMANCA	CÁRDENAS	0290	110270043
11	11027	110270046	GUANAJUATO	SALAMANCA	CERRO GORDO [SAN RAFAEL]	1000, 1015, 1123, 1138, 1320, 1354, 1369, 1405, 141A	110270046
11	11027	110270087	GUANAJUATO	SALAMANCA	LOMA PELADA	052A, 1829	110270087
11	11027	110270089	GUANAJUATO	SALAMANCA	LA LUZ [LA CAL]	0159, 0252	110270089
11	11027	110270110	GUANAJUATO	SALAMANCA	LOS PRIETOS [EL CAJÓN]	0996, 1782, 1797, 180A, 1814	110270110
11	11027	110270135	GUANAJUATO	SALAMANCA	SAN JOSÉ TEMASCATÍO	0676, 0680, 1424, 1655	110270135
11	11027	110270161	GUANAJUATO	SALAMANCA	VALTIERRILLA	0360, 0375, 038A, 0394, 1693, 1706, 1710, 1725, 173A	110270161
11	11027	110270581	GUANAJUATO	SALAMANCA	FRACCIONAMIENTO VILLA SALAMANCA 400	0498, 0500	110270581
11	11027	110270594	GUANAJUATO	SALAMANCA	FRACCIONAMIENTO BARLOVENTO	1848	110270594
11	11027	110270606	GUANAJUATO	SALAMANCA	ARBOLEDAS CIUDAD BAJO	0303, 0341, 0356	110270606
11	11028	110280001	GUANAJUATO	SALVATIERRA	SALVATIERRA	0103, 0122, 0137, 0141, 0226, 0230, 0368, 0387, 0391, 0419, 0423, 0495, 0508, 0512, 0527, 0531, 0565, 057A, 0584, 0599, 0601, 0669, 0673, 0688, 0758, 0777, 0781, 0796, 0809, 0813, 0828, 0832, 0851, 0866, 0955, 0993, 1008, 1012, 1031, 1046, 1065, 107A, 1099, 1135, 1169, 1262, 1277, 1281, 1296, 1347, 1351, 1370, 1385, 1402, 1417, 1421, 1436, 1440, 1455, 1578, 1690, 1703, 1718, 1722, 1737, 1741, 1756, 1760, 1775, 1794, 1807, 1811, 1826	110280001
11	11028	110280013	GUANAJUATO	SALVATIERRA	CUPAREO	0052, 0404, 0870, 0885, 1116, 1582, 1830	110280013
11	11028	110280031	GUANAJUATO	SALVATIERRA	MARAVATÍO DEL ENCINAL	0438, 0442, 0654, 0762, 096A, 1120, 1224, 146A, 1845	110280031
11	11028	110280048	GUANAJUATO	SALVATIERRA	EL SABINO	0283, 0476, 0480, 0515, 0724, 089A, 0902, 1027, 1173, 1188, 1474, 1489, 1493, 1597, 160A	110280048
11	11028	110280058	GUANAJUATO	SALVATIERRA	SAN NICOLÁS DE LOS AGUSTINOS	0300, 0315, 032A, 0334, 1506, 1510, 1525, 1633, 1648, 1652, 1667, 1671	110280058

φ

φ

φ





Clave de Entidad Federativa	Clave de Municipio	Clave de Localidad	Nombre de Entidad Federativa	Nombre de Municipio	Nombre de Localidad	AGEB	Clave de Localidad Actual [Junio de 2024]
11	11028	110280060	GUANAJUATO	SALVATIERRA	SAN PEDRO DE LOS NARANJOS	0194, 0705, 071A, 0917, 0921, 0989, 1050, 114A, 1154, 1258, 1332, 153A, 1544, 1686	110280060
11	11028	110280064	GUANAJUATO	SALVATIERRA	URIREO	0349, 0353, 0546, 0550, 0620, 0635, 064A, 0739, 0743, 0936, 0940, 1101, 1192, 1205, 121A, 1309, 1313, 1328, 139A, 1559, 1563, 1614, 1629, 178A, 1864, 1879, 1883, 1898, 1900	110280064
11	11029	110290001	GUANAJUATO	SAN DIEGO DE LA UNIÓN	SAN DIEGO DE LA UNIÓN	012A, 0134, 0149, 0153, 0187, 0204, 0223, 0261, 0276, 0295	110290001
11	11029	110290103	GUANAJUATO	SAN DIEGO DE LA UNIÓN	SAN JUAN PAN DE ARRIBA	0238, 0312	110290103
11	11030	110300001	GUANAJUATO	SAN FELIPE	SAN FELIPE	0169, 0173, 0347, 0370, 0417, 0421, 0436, 0440, 0506, 0510, 0525, 060A, 0648, 0652, 0667, 0737, 0879, 0883, 092A, 1097, 1114	110300001
11	11030	110300110	GUANAJUATO	SAN FELIPE	JARAL DE BERRIOS	1010, 1025	110300110
11	11030	110300120	GUANAJUATO	SAN FELIPE	LAGUNA DE GUADALUPE	0578, 0582, 0614, 0703, 0718, 0756, 0826, 103A	110300120
11	11030	110300211	GUANAJUATO	SAN FELIPE	SAN BARTOLO DE BERRIOS	0474, 0489, 0493, 0690, 0760, 0775, 0845, 085A, 1082	110300211
11	11031	110310001	GUANAJUATO	SAN FRANCISCO DEL RINCÓN	SAN FRANCISCO DEL RINCÓN	0024, 0039, 0043, 0058, 0062, 0113, 0147, 0151, 0185, 019A, 0202, 0217, 0221, 0236, 0240, 0255, 026A, 0289, 0293, 0306, 0310, 0325, 033A, 0344, 0359, 0363, 0378, 0382, 0397, 040A, 0414, 0429, 0433, 0448, 0452, 0467, 0471, 0486, 0490, 0503, 0518, 0522, 0537	110310001
11	11031	110310032	GUANAJUATO	SAN FRANCISCO DEL RINCÓN	EL MAGUEY	0132, 0541	110310032
11	11031	110310061	GUANAJUATO	SAN FRANCISCO DEL RINCÓN	SAN CRISTÓBAL (EL CERRITO)	0556	110310061
11	11031	110310065	GUANAJUATO	SAN FRANCISCO DEL RINCÓN	SAN IGNACIO DE HIDALGO	0560, 0575	110310065
11	11032	110320001	GUANAJUATO	SAN JOSÉ ITURBIDE	SAN JOSÉ ITURBIDE	0036, 0089, 0106, 0125, 013A, 0144, 0159, 0163, 0178, 0182, 0197, 020A, 0214, 0229, 0233, 0248, 0267, 0271, 0286, 0290, 0303, 0318, 0322, 0337, 0341, 0356, 0360, 0375, 038A, 0394, 0407, 0411, 0426, 0430, 0445, 045A, 0464, 0479, 0500, 0515, 052A, 0534	110320001
11	11032	110320015	GUANAJUATO	SAN JOSÉ ITURBIDE	EL CAPULÍN	0483, 0498, 0549, 0553, 0568	110320015
11	11032	110320326	GUANAJUATO	SAN JOSÉ ITURBIDE	PRADOS DEL ROSARIO	0572	110320326
11	11033	110330001	GUANAJUATO	SAN LUIS DE LA PAZ	SAN LUIS DE LA PAZ	0156, 0160, 0245, 0264, 0279, 0283, 0298, 0300, 032A, 033A, 0349, 0353, 0368, 0391, 0404, 0419, 0423, 0438, 0442, 0457, 0461, 0480, 0508, 0512, 0527, 0531, 0550, 0565, 057A, 0599, 0601, 0616, 0620, 0635, 064A, 0654, 0669, 0688, 0692, 0705, 0724, 0758, 0762, 0777, 0781, 0832, 0847, 0851, 0866, 0870, 0885, 089A, 0902, 0917, 0921, 0936, 0940, 0955, 096A, 0974, 0989, 0993, 1008, 107A, 1084, 1099, 1101, 1116, 1173, 1188, 1192	110330001

*Handwritten signatures and initials in blue ink.*





Clave de Entidad Federativa	Clave de Municipio	Clave de Localidad	Nombre de Entidad Federativa	Nombre de Municipio	Nombre de Localidad	AGEB	Clave de Localidad Actual (Junio de 2024)
11	11033	110330110	GUANAJUATO	SAN LUIS DE LA PAZ	MISIÓN DE CHICHIMECAS	0387, 0739, 0743, 0796, 0809, 0828, 1012, 1027, 1031, 1046	110330110
11	11033	110330149	GUANAJUATO	SAN LUIS DE LA PAZ	SAN PEDRO DE LOS POZOS (MINERAL DE POZOS)	1050, 1065, 1120, 1135, 114A, 1154, 1169, 1205	110330149
11	11034	110340001	GUANAJUATO	SANTA CATARINA	SANTA CATARINA	0045, 005A, 0064, 0079	110340001
11	11035	110350001	GUANAJUATO	SANTA CRUZ DE JUVENTINO ROSAS	JUVENTINO ROSAS	0057, 0061, 0076, 0095, 0112, 0127, 0150, 017A, 0199, 0201, 0216, 0220, 0235, 024A, 0254, 0269, 0273, 0292, 0305, 031A, 0324, 0339, 0343, 0358, 0362, 0377, 0381, 0396, 0409, 0428, 0432, 0447, 0451, 049A, 0502, 0517, 0521, 0536, 0574, 0589, 0593, 0606, 0610, 0625, 063A, 0644, 0678, 0682, 0697, 070A, 0714, 0729, 0767, 0771, 0790, 0803, 0818, 0875	110350001
11	11035	110350047	GUANAJUATO	SANTA CRUZ DE JUVENTINO ROSAS	POZOS	0748, 0822, 0837, 0856	110350047
11	11035	110350053	GUANAJUATO	SANTA CRUZ DE JUVENTINO ROSAS	RINCÓN DE CENTENO	0752, 0907	110350053
11	11035	110350075	GUANAJUATO	SANTA CRUZ DE JUVENTINO ROSAS	SANTIAGO DE CUENDA	0108, 0146, 0466, 0470, 0485, 056A, 0733, 0786, 0860, 088A, 0894	110350075
11	11036	110360001	GUANAJUATO	SANTIAGO MARAVATIO	SANTIAGO MARAVATIO	0035, 004A, 0054, 0069, 0073, 0088, 0092, 0105, 0124, 0139	110360001
11	11037	110370001	GUANAJUATO	SILAO DE LA VICTORIA	SILAO DE LA VICTORIA	0047, 0051, 0066, 0070, 0085, 009A, 0102, 0206, 0210, 0225, 023A, 0263, 0278, 0282, 0297, 030A, 0314, 0329, 0333, 0403, 0418, 0422, 0456, 0530, 0545, 055A, 0564, 0579, 0583, 0598, 0600, 0615, 062A, 0634, 0649, 0653, 0691, 0704, 0719, 0723, 0742, 0757, 0761, 0795, 0827, 087A, 0899, 1083, 1100	110370001
11	11037	110370004	GUANAJUATO	SILAO DE LA VICTORIA	LA ALDEA	0155, 0884	110370004
11	11037	110370006	GUANAJUATO	SILAO DE LA VICTORIA	BAJÍO DE BONILLAS	0244, 0259, 0371, 0386, 0441, 0475, 048A, 0494, 0507, 0511, 0668, 0776, 0808, 0812, 094A, 0954, 0969, 0973, 0988, 0992, 1007, 1026	110370006
11	11037	110370019	GUANAJUATO	SILAO DE LA VICTORIA	COÉCILLO	0140, 0460, 0526, 0935, 105A	110370019
11	11037	110370022	GUANAJUATO	SILAO DE LA VICTORIA	COLONIAS NUEVO MÉXICO	0348, 0352, 0367, 1030, 1045	110370022
11	11037	110370024	GUANAJUATO	SILAO DE LA VICTORIA	COMANJILLA	0672, 1064, 1079	110370024
11	11037	110370031	GUANAJUATO	SILAO DE LA VICTORIA	CHICHIMEQUILLAS	1115	110370031
11	11037	110370066	GUANAJUATO	SILAO DE LA VICTORIA	NÁPOLES	112A	110370066
11	11037	110370091	GUANAJUATO	SILAO DE LA VICTORIA	LOS RODRÍGUEZ	0687, 0901, 0916, 0920	110370091
11	11037	110370191	GUANAJUATO	SILAO DE LA VICTORIA	FRANCO	0831, 0846, 1098	110370191
11	11037	110370379	GUANAJUATO	SILAO DE LA VICTORIA	SAN ANTONIO TEXAS	1134, 1149	110370379

CB

*[Handwritten signature]*



Clave de Entidad Federativa	Clave de Municipio	Clave de Localidad	Nombre de Entidad Federativa	Nombre de Municipio	Nombre de Localidad	AGEB	Clave de Localidad Actual (Junio de 2024)
11	11038	110380001	GUANAJUATO	TARANDACUAO	TARANDACUAO	0044, 0059, 0063, 0078, 0097, 0129, 0133, 0148	110380001
11	11039	110390001	GUANAJUATO	TARIMORO	TARIMORO	0037, 0107, 0130, 0145, 015A, 0164, 0179, 0183, 0198, 0215, 022A, 0234, 0253, 0268, 0272, 0287, 0291, 0304, 0319, 0323, 0342, 0357, 0361, 0376, 0395, 0408, 0412, 0427, 0431, 047A, 0501	110390001
11	11039	110390022	GUANAJUATO	TARIMORO	LA MONCADA	0111, 0126, 0338, 0446, 0450, 0465, 0499	110390022
11	11040	110400001	GUANAJUATO	TIERRA BLANCA	TIERRA BLANCA	0076, 0080, 0095, 0108, 0112, 0127, 0131, 0146, 0150, 0165, 017A	110400001
11	11041	110410001	GUANAJUATO	URIANGATO	URIANGATO	0020, 0069, 0092, 0105, 011A, 0124, 0139, 0143, 0158, 0162, 0177, 0181, 0196, 0209, 0213, 0228, 0232, 0247, 0251, 0266, 029A, 0302, 0317, 0321, 0340, 0355, 036A, 0389, 0393, 0406, 0410, 0425, 043A, 0463, 0482, 0497, 050A, 0514, 0529, 0548, 0552, 0567, 0571, 0586, 0590, 0603, 0618, 0622, 0641, 0656, 0660, 068A, 0711, 0726, 0730, 075A, 0764, 0783, 0798, 0800, 0872, 0923	110410001
11	11042	110420001	GUANAJUATO	VALLE DE SANTIAGO	VALLE DE SANTIAGO	0051, 023A, 0259, 0263, 0278, 0282, 0297, 030A, 0314, 0329, 0333, 0348, 0352, 0367, 0371, 0386, 0390, 0403, 0418, 0422, 0437, 0460, 0475, 048A, 049A, 0507, 0511, 0526, 0530, 055A, 0564, 0579, 0583, 0598, 0600, 0615, 062A, 063A, 0649, 0653, 0668, 0672, 0687, 0691, 0704, 0719, 0723, 0742, 0757, 0761, 0776, 0780, 0795, 0808, 0812, 0827, 0846, 0850, 0865, 087A, 0884, 0899, 0916, 0935, 094A, 0973, 1007, 1011, 1030, 1045, 105A, 1064, 1079, 1083, 1098, 1100	110420001
11	11042	110420043	GUANAJUATO	VALLE DE SANTIAGO	LAS JICAMAS	0545, 0988, 0992	110420043
11	11042	110420050	GUANAJUATO	VALLE DE SANTIAGO	MAGDALENA DE ARCEO	0441, 0456, 0738, 0920, 0954	110420050
11	11042	110420086	GUANAJUATO	VALLE DE SANTIAGO	RINCÓN DE PARANGUEO	0901, 0969	110420086
11	11043	110430001	GUANAJUATO	VICTORIA	VICTORIA	0114	110430001
11	11044	110440001	GUANAJUATO	VILLAGRÁN	VILLAGRÁN	0056, 0075, 008A, 0094, 015A, 0164, 0179, 0183, 0200, 0215, 022A, 0234, 0249, 0272, 0287, 0319, 0323, 0338, 0342, 0357, 0376, 0380, 0395, 0412	110440001
11	11044	110440023	GUANAJUATO	VILLAGRÁN	MEXICANOS	0060, 0253	110440023
11	11044	110440042	GUANAJUATO	VILLAGRÁN	SANTA ROSA	0304, 0361, 0408	110440042
11	11044	110440043	GUANAJUATO	VILLAGRÁN	SARABIA	0107, 0111, 0145, 0198, 0291	110440043
11	11044	110440261	GUANAJUATO	VILLAGRÁN	FRACCIONAMIENTO PRADERAS DE LA VENTA	0427	110440261
11	11044	110440268	GUANAJUATO	VILLAGRÁN	FRACCIONAMIENTO REHILETE	0431, 0446, 0450, 0465	110440268
11	11045	110450001	GUANAJUATO	XICHÚ	XICHÚ	0091, 0119, 0138, 0142, 0157, 0161, 0176, 0180, 0195	110450001

*[Handwritten signatures and initials]*



Clave de Entidad Federativa	Clave de Municipio	Clave de Localidad	Nombre de Entidad Federativa	Nombre de Municipio	Nombre de Localidad	AGEB	Clave de Localidad Actual (junio de 2024)
11	11046	110460001	GUANAJUATO	YURIRIA	YURIRIA	0192, 0205, 021A, 0224, 0239, 0243, 0258, 0262, 0296, 0347, 0351, 0366, 0370, 0385, 039A, 0402, 0417, 0455, 046A, 0559, 0578, 0582, 0597, 060A, 0686, 0690, 0703, 0718, 0722, 0737, 0741, 0756, 0760, 0775, 0830, 0845, 085A, 0898, 0900, 0915, 092A, 0934, 0949, 0953, 0968, 1025, 1044, 1059, 1063, 1078, 1082, 1114, 1171, 1186, 1190, 1203, 1218, 1222	110460001
11	11046	110460009	GUANAJUATO	YURIRIA	LA CALERA	0440, 0563, 078A, 0972, 110A, 1237, 1241	110460009
11	11046	110460012	GUANAJUATO	YURIRIA	CERANO [SAN JUAN CERANO]	014A, 0169, 0277, 0281, 0309, 0313, 0328, 0332, 0474, 0489, 0493, 0506, 0510, 0525, 0544, 0629, 0633, 0648, 0652, 0794, 0807, 0811, 0826, 0879, 0987, 1097, 1129, 1133, 1148, 1152, 1167, 1256, 1260	110460012
11	11046	110460075	GUANAJUATO	YURIRIA	SAN PABLO CASACUARÁN	0173, 0188, 0421, 0436, 0614, 0883, 1006, 1010, 1275	110460075

CP

Handwritten signature



Clave de Entidad Federativa	Clave de Municipio	Clave de Localidad	Nombre de Entidad Federativa	Nombre de Municipio	Nombre de Localidad	AGEB	Clave de Localidad Actual [Junio de 2024]
12	12001	120010001	GUERRERO	ACAPULCO DE JUÁREZ	ACAPULCO DE JUÁREZ	0049, 0104, 0246, 0250, 0316, 0369, 0405, 0477, 0496, 0513, 0528, 0814, 0852, 0890, 0903, 0956, 0975, 0994, 1013, 1028, 1032, 1155, 1189, 1244, 1259, 1263, 130A, 1314, 1333, 1348, 1367, 1371, 1386, 1437, 1441, 1583, 162A, 1649, 1653, 1668, 1672, 1687, 1761, 1812, 1827, 1850, 1884, 1899, 2083, 2098, 2100, 2115, 2187, 2191, 2204, 2219, 2223, 2238, 2242, 2257, 2261, 2276, 2331, 2346, 2350, 2365, 237A, 2384, 2399, 2401, 2416, 2420, 2435, 2454, 2469, 2473, 2488, 2492, 2505, 251A, 2524, 2539, 2543, 2558, 2577, 2581, 2609, 2613, 2628, 2632, 2651, 269A, 2721, 2740, 2755, 2789, 2793, 2806, 2810, 283A, 2878, 2882, 290A, 2914, 2929, 2933, 2967, 2971, 2986, 2990, 3005, 301A, 3024, 3039, 3043, 3058, 3062, 3077, 3081, 3096, 3128, 3132, 3147, 3151, 3166, 3170, 3185, 3202, 3217, 3221, 3236, 3240, 3255, 326A, 3274, 3289, 3306, 3310, 3325, 333A, 3344, 3363, 3382, 3397, 3414, 3429, 3433, 3452, 3467, 3471, 3486, 3490, 3503, 3518, 3522, 3537, 3541, 3556, 3560, 3575, 3594, 3607, 3611, 3626, 3630, 3645, 365A, 3679, 3698, 3700, 3715, 372A, 3749, 3753, 3768, 3772, 3787, 3791, 3804, 3819, 3861, 3876, 3880, 3895, 3912, 3927, 3931, 3946, 3950, 3965, 397A, 3999, 4018, 4126, 4130, 4145, 415A, 4179, 4183, 4198, 4200, 4215, 422A, 423A, 4249, 4272, 4287, 4304, 4319, 4323, 4338, 4342, 4361, 4376, 4380, 4395, 4412, 4427, 4431, 4446, 4450, 4465, 4516, 454A, 4554, 4573, 4592, 4658, 4681, 4696, 4713, 4728, 4732, 4747, 4766, 4770, 479A, 4802, 4817, 4821, 4836, 4840, 4855, 486A, 4874, 4889, 4893, 4906, 4910, 493A, 4944, 4997, 5001, 504A, 5069, 5073, 5088, 5105, 511A, 5124, 5139, 5143, 5158, 5162, 5196, 5209, 5228, 5232, 5285, 529A, 5302, 5317, 5321, 5336, 5340, 5355, 536A, 5374, 5389, 5393, 5406, 5410, 5425, 543A, 5459, 5463, 5478, 5482, 5497, 550A, 5514, 5529, 5533, 5548, 5552, 5567, 5571, 5586, 5590, 5603, 5618, 5622, 5637, 5641, 5656, 5660, 5675, 568A, 5694, 5707, 5726, 5730, 575A, 5764, 5779, 5783, 5798, 5800, 582A, 583A, 5849, 5853, 5868, 5872, 5887, 5891, 5904, 5919, 5923, 5942, 5957, 5961, 5976, 5980, 600A, 6014, 6033, 6048, 6052, 6071, 6103, 6118, 6122, 6137, 6141, 6156, 6160, 6175, 618A, 6194, 6207, 6211, 6226, 6230, 6245, 6264, 6279, 6283, 6298, 6300, 632A, 6334, 6349, 6353, 6387, 6391, 6404, 6419, 6438, 6461, 6476, 6480, 6495, 6508, 6512, 6527, 6531, 6550, 6620, 6635, 6654, 6669, 6688, 6692, 6705, 671A, 6724, 6762, 6777, 6781, 6828, 6847, 6851, 689A, 6917, 6921, 6940, 696A, 6989, 6993, 7008, 7012, 7027, 7031, 7046, 7099, 7101, 7116, 7120, 7192	120010001

*Handwritten signatures and initials in blue ink.*



Clave de Entidad Federativa	Clave de Municipio	Clave de Localidad	Nombre de Entidad Federativa	Nombre de Municipio	Nombre de Localidad	AGEB	Clave de Localidad Actual (Junio de 2024)
12	12001	120010081	GUERRERO	ACAPULCO DE JUÁREZ	AMATILLO	4751, 6546	120010081
12	12001	120010110	GUERRERO	ACAPULCO DE JUÁREZ	KILÓMETRO 30	1738, 1742, 1757, 4041, 4056, 4060	120010110
12	12001	120010128	GUERRERO	ACAPULCO DE JUÁREZ	LOS ÓRGANOS DE JUAN R. ESCUDERO	0551, 0566	120010128
12	12001	120010153	GUERRERO	ACAPULCO DE JUÁREZ	SAN ISIDRO GALLINERO (EL GALLINERO)	0532, 0547	120010153
12	12001	120010158	GUERRERO	ACAPULCO DE JUÁREZ	SAN PEDRO LAS PLAYAS	5251, 5266, 625A, 6423, 6601, 664A, 7065, 707A	120010158
12	12001	120010166	GUERRERO	ACAPULCO DE JUÁREZ	TRES PALOS	1795, 4075, 408A	120010166
12	12001	120010167	GUERRERO	ACAPULCO DE JUÁREZ	TUNCIINGO	0068	120010167
12	12001	120010173	GUERRERO	ACAPULCO DE JUÁREZ	XALTIANGUIS	1704, 1719, 1723, 4094, 4107, 4111	120010173
12	12002	120020001	GUERRERO	AHUACUOTZINGO	AHUACUOTZINGO	0243, 0332, 0347, 0351, 0366	120020001
12	12003	120030001	GUERRERO	AJUCHITLÁN DEL PROGRESO	AJUCHITLÁN DEL PROGRESO	026A, 027A, 0289, 0293, 0522, 0698, 0772, 0787, 0804, 0819	120030001
12	12003	120030016	GUERRERO	AJUCHITLÁN DEL PROGRESO	CORRAL FALSO	0645, 065A, 0700, 0715, 072A, 0734, 0768	120030016
12	12003	120030017	GUERRERO	AJUCHITLÁN DEL PROGRESO	CHANGATA	0749, 0753, 0791	120030017
12	12003	120030058	GUERRERO	AJUCHITLÁN DEL PROGRESO	VILLA NICOLÁS BRAVO	0626, 0630	120030058
12	12004	120040001	GUERRERO	ALCOZAUCA DE GUERRERO	ALCOZAUCA DE GUERRERO	0074, 0089, 0159	120040001
12	12005	120050001	GUERRERO	ALPOYECA	ALPOYECA	0033, 0048, 0086, 0090, 0103, 0118, 0122, 0137, 0141, 0156, 0160, 0175, 018A, 0207, 0211, 0226, 0230, 025A, 0264, 0279	120050001
12	12006	120060001	GUERRERO	APAXTLA	CIUDAD APAXTLA DE CASTREJÓN	012A, 0296, 0308, 0312, 0327, 0331, 0346, 0350, 0365, 037A, 038A, 0399, 0401, 0416	120060001
12	12007	120070001	GUERRERO	ARCELIA	ARCELIA	0108, 0150, 024A, 0343, 0358, 0362, 0381, 0396, 0409, 0413, 0428, 0432, 0447, 0451, 0485, 049A, 0502, 0517, 0521, 0536, 0540, 0555, 056A, 0574, 0593, 0606, 0610, 0625, 063A, 0644, 0659, 0663, 0678	120070001
12	12008	120080001	GUERRERO	ATENANGO DEL RÍO	ATENANGO DEL RÍO	0105, 011A, 0124, 0196, 0209, 0213, 0228	120080001
12	12009	120090001	GUERRERO	ATLAMAJALCINGO DEL MONTE	ATLAMAJALCINGO DEL MONTE	0032, 0066	120090001
12	12010	120100001	GUERRERO	ATLIXTAC	ATLIXTAC	0086, 0090, 0156, 0160, 0279, 0283, 0298, 0300, 0315	120100001
12	12011	120110001	GUERRERO	ATOYAC DE ÁLVAREZ	ATOYAC DE ÁLVAREZ	0346, 0420, 0435, 044A, 051A, 0524, 0539, 0543, 0558, 0562, 0577, 0581, 0596, 0721, 0736, 0806, 0810	120110001
12	12011	120110043	GUERRERO	ATOYAC DE ÁLVAREZ	EL PARAÍSO	0350, 0355, 037A, 0651, 0666, 0740, 0755, 076A, 0774, 0859	120110043
12	12011	120110071	GUERRERO	ATOYAC DE ÁLVAREZ	EL TICUI	0670, 0685, 069A, 0793, 0825	120110071

*Handwritten signature*



Clave de Entidad Federativa	Clave de Municipio	Clave de Localidad	Nombre de Entidad Federativa	Nombre de Municipio	Nombre de Localidad	AGEB	Clave de Localidad Actual [junio de 2024]
12	12011	120110075	GUERRERO	ATOYAC DE ÁLVAREZ	ZACUALPAN	0011, 0026	120110075
12	12012	120120001	GUERRERO	AYUTLA DE LOS LIBRES	AYUTLA DE LOS LIBRES	0269, 0273, 0377, 0381, 0396, 0409, 0413, 0428, 0432, 0447, 0451, 0466, 0470, 0485	120120001
12	12013	120130001	GUERRERO	AZOYÚ	AZOYU	0228, 0247, 0336, 0463, 0478	120130001
12	12014	120140001	GUERRERO	BENITO JUÁREZ	SAN JERÓNIMO DE JUÁREZ	0051, 0070, 0225, 023A, 0244, 0259, 0263	120140001
12	12015	120150001	GUERRERO	BUENAVISTA DE CUÉLLAR	BUENAVISTA DE CUÉLLAR	0129, 0218	120150001
12	12016	120160001	GUERRERO	COAHUAYUTLA DE JOSÉ MARÍA IZAZAGA	COAHUAYUTLA DE GUERRERO	0287, 0291, 0304, 0535, 054A	120160001
12	12017	120170001	GUERRERO	COCULA	COCULA	0161, 0195, 0320, 0443, 0458	120170001
12	12017	120170004	GUERRERO	COCULA	APIPILULCO	0142, 0180, 0212, 0231, 034A, 035A, 0369, 0392, 0405	120170004
12	12018	120180001	GUERRERO	COPALA	COPALA	0084, 0099, 0101, 0116, 0120, 0135, 014A, 0154, 0169, 0173, 0188, 0192, 0205, 021A	120180001
12	12019	120190001	GUERRERO	COPALILLO	COPALILLO	0151, 0166, 0274, 0289, 0293, 0306, 0310, 0325, 033A, 0344, 0359, 0363, 0378	120190001
12	12020	120200001	GUERRERO	COPANAToyAC	COPANAToyAC	0059, 0097, 010A, 0114, 0129, 0133, 0148	120200001
12	12021	120210001	GUERRERO	COYUCA DE BENÍTEZ	COYUCA DE BENÍTEZ	0287, 0573, 0592, 0624, 0639, 0643, 0658, 0696, 0766, 0770, 0785, 079A, 0802, 0874, 0889, 0893, 0910, 0925, 093A, 0959	120210001
12	12021	120210008	GUERRERO	COYUCA DE BENÍTEZ	BAJOS DEL EJIDO	054A, 0855, 086A	120210008
12	12021	120210060	GUERRERO	COYUCA DE BENÍTEZ	TEPETITLA	061A, 0662, 0677, 0681, 0728, 0732, 0747, 0817, 0821, 0906	120210060
12	12021	120210062	GUERRERO	COYUCA DE BENÍTEZ	TIXTLANCINGO	0713, 0751, 0836, 0840	120210062
12	12022	120220001	GUERRERO	COYUCA DE CATALÁN	COYUCA DE CATALÁN	0424, 0852, 0867, 0871, 0886, 0960, 0975, 098A, 1013, 1066, 1070, 1085, 109A, 1102, 1117, 1140, 1155, 116A	120220001
12	12022	120220003	GUERRERO	COYUCA DE CATALÁN	AMUCO DE LA REFORMA	0903, 0994, 1009, 1028, 1032, 1047, 1051, 1121, 1136	120220003
12	12023	120230001	GUERRERO	CUAJINICUILAPA	CUAJINICUILAPA	0012, 0120, 0135, 0154, 0169, 0173, 0347, 0351, 0366, 0370, 0402, 0417, 0421, 0436, 0440, 0474, 0489, 0493, 0506	120230001
12	12023	120230026	GUERRERO	CUAJINICUILAPA	SAN NICOLÁS	0027, 0385, 039A, 0455	120850001
12	12024	120240001	GUERRERO	CUALÁC	CUALÁC	0043, 0058, 0166, 0170, 0185	120240001
12	12025	120250001	GUERRERO	CUAUTEPEC	CUAUTEPEC	020A, 0214, 0229	120250001
12	12026	120260001	GUERRERO	CUETZALA DEL PROGRESO	CUETZALA DEL PROGRESO	0226, 0230, 0245	120260001
12	12027	120270001	GUERRERO	CUTZAMALA DE PINZÓN	CUTZAMALA DE PINZÓN	0204, 0219, 0238, 0505, 0524, 0539, 0543, 0558, 0562, 0577, 0581, 0596	120270001

*Handwritten signatures and initials in blue ink.*



Clave de Entidad Federativa	Clave de Municipio	Clave de Localidad	Nombre de Entidad Federativa	Nombre de Municipio	Nombre de Localidad	AGEB	Clave de Localidad Actual (junio de 2024)
12	12028	120280001	GUERRERO	CHILAPA DE ÁLVAREZ	CHILAPA DE ÁLVAREZ	0131, 017A, 0358, 0362, 0377, 0381, 0396, 0409, 0428, 0432, 0447, 0451, 049A, 0502, 0517, 0521, 0536, 0540, 0555, 056A, 057A, 0606, 0610, 0625, 063A, 0644, 0659, 0663, 0697, 070A, 0714, 0767, 0771, 0785, 0790, 0803, 0818, 0822, 0837, 0841, 0856	120280001
12	12028	120280003	GUERRERO	CHILAPA DE ÁLVAREZ	ACATLÁN	0023, 0150, 0466, 0470, 0593, 0678, 0682, 0860	120280003
12	12028	120280022	GUERRERO	CHILAPA DE ÁLVAREZ	AYAHUALULCO	0485, 0733, 0748, 0752	120280022
12	12028	120280055	GUERRERO	CHILAPA DE ÁLVAREZ	NEJAPA	0343, 0589, 0729	120280055
12	12029	120290001	GUERRERO	CHILPANCINGO DE LOS BRAVO	CHILPANCINGO DE LOS BRAVO	004A, 0054, 0073, 0092, 0124, 0143, 0158, 0162, 0590, 0603, 0618, 0637, 0641, 0656, 0660, 1029, 1033, 1052, 1067, 1071, 1086, 1090, 1103, 1118, 1156, 1160, 1175, 1207, 1211, 1226, 1230, 1245, 125A, 126A, 1279, 1283, 1298, 1300, 133A, 1349, 1495, 1512, 1527, 1546, 1550, 1565, 157A, 1584, 1601, 1616, 1620, 1635, 164A, 1654, 1705, 171A, 1724, 1739, 1743, 1758, 1762, 1777, 1781, 1828, 1832, 1851, 1866, 1921, 1936, 1940, 1955, 196A, 2031, 2046, 2116, 2120, 2135, 214A, 2154, 2169, 2173, 2188, 2192, 2205, 221A, 2224, 2239, 2243, 2258, 2262, 2277, 2281, 2296, 2309, 2313, 2328, 2332, 2347, 2351, 2366, 2370, 2385, 239A, 2402, 2417, 2421, 2436, 2440, 2455, 246A, 2474, 2489, 2493, 2506, 2510, 2525, 253A, 2544, 2559, 2563, 2578, 2582, 2597, 260A, 2614, 2629, 2633, 2648, 2652, 2667, 2671, 2686, 2690, 2703, 2718, 2741, 2756, 2760, 2775, 278A, 2794, 2807, 2811, 2826, 2830, 2845, 285A, 2864, 2879, 2883, 2898, 2900, 2987, 2991, 3006, 3010, 3025, 303A, 3044, 3059, 3063, 3078, 3082, 3097, 310A, 3114, 3129, 3133, 3148, 3152, 3167, 3171, 3186, 3190, 3203, 3218, 3222, 3237, 3241, 3256, 3260, 3275, 328A, 329A, 3307, 3311, 3330, 3379, 3383, 3398, 3400, 3415, 342A, 343A, 3449, 3453, 3468, 3472, 3487	120290001
12	12029	120290041	GUERRERO	CHILPANCINGO DE LOS BRAVO	JALEACA DE CATALÁN	2008, 2012, 3326	120290041
12	12029	120290043	GUERRERO	CHILPANCINGO DE LOS BRAVO	MAZATLÁN	0675, 068A, 1368, 1372, 1387, 1870, 1885, 189A, 1902	120290043
12	12029	120290045	GUERRERO	CHILPANCINGO DE LOS BRAVO	OCOTITO	1391, 1404, 1419, 1796, 207A, 2101, 2722, 2737	120290045
12	12029	120290046	GUERRERO	CHILPANCINGO DE LOS BRAVO	PALO BLANCO	0177, 0181	120290046
12	12029	120290047	GUERRERO	CHILPANCINGO DE LOS BRAVO	PETAQUILLAS	1442, 1457, 1461, 2915, 292A, 2934, 2949, 2953, 2968, 2972, 335A, 3364	120290047
12	12030	120300001	GUERRERO	FLORENCIO VILLARREAL	CRUZ GRANDE	0197, 020A, 0214, 0229, 0233, 0248, 0252, 0267, 0271, 0286, 0290, 0303, 0318, 0322, 0337, 0341, 0356, 0360, 0375, 038A, 039A, 0407, 0411, 0426, 0430, 0445	120300001

CP



CP L



Clave de Entidad Federativa	Clave de Municipio	Clave de Localidad	Nombre de Entidad Federativa	Nombre de Municipio	Nombre de Localidad	AGEB	Clave de Localidad Actual [junio de 2024]
12	12031	120310001	GUERRERO	GENERAL CANUTO A. NERI	ACAPETLAHUAYA	0048, 0052, 0067, 0194, 0207, 0211	120310001
12	12032	120320001	GUERRERO	GENERAL HELIODORO CASTILLO	TLACOTEPEC	0238, 0242, 0384, 0399, 0401	120320001
12	12033	120330001	GUERRERO	HUAMUXTILÁN	HUAMUXTILÁN	0061, 0235, 024A, 0254, 0269, 0273, 0288, 0305, 031A, 0324, 0339, 0343, 0358	120330001
12	12034	120340001	GUERRERO	HUITZUCO DE LOS FIGUEROA	CIUDAD DE HUITZUCO	0374, 0389, 0393, 0406, 0410, 0425, 0482, 0497, 050A, 0529, 0533, 0548, 0622, 0637, 0641, 0660, 0711, 0745, 075A, 0764, 0779, 0868, 0872, 0887, 0891	120340001
12	12034	120340044	GUERRERO	HUITZUCO DE LOS FIGUEROA	TLAXMALAC	0675, 068A, 0726, 0730, 0783, 0798, 0800, 0815, 0853	120340044
12	12034	120340047	GUERRERO	HUITZUCO DE LOS FIGUEROA	TULIMÁN	0590, 0603, 0618, 0694, 0707, 082A, 083A, 0849	120340047
12	12035	120350001	GUERRERO	IGUALA DE LA INDEPENDENCIA	IGUALA DE LA INDEPENDENCIA	0013, 0066, 0070, 009A, 0244, 0282, 030A, 031A, 0329, 0333, 0352, 0371, 0390, 0418, 0422, 0437, 0441, 0456, 0460, 0475, 0530, 0545, 0564, 0579, 0583, 0687, 0691, 0827, 0831, 0850, 0865, 087A, 0884, 0899, 0901, 0916, 0920, 0935, 094A, 0969, 0988, 0992, 1007, 1026, 1030, 1045, 105A, 1064, 1083, 1134, 1149, 1153, 1168, 1172, 1191, 1204, 1219, 1223, 1238, 1242, 1257, 1261, 1276, 1280, 1295, 1308, 1312, 1327, 1331, 1346, 1350, 1365, 137A, 1384, 1399, 1401, 1416, 1420, 1435, 144A, 145A, 1469, 1473, 1488, 1492, 1505, 151A, 1543, 1558, 1562, 1581, 1596, 1609, 1613, 1628, 1632, 1647, 1651, 1666, 1670, 1685, 169A, 1702, 1717, 1721, 1740, 1755, 176A, 177A, 1789, 1793, 1806, 1810, 1825, 183A, 1844, 1859, 1863, 1878, 1882, 1897, 190A, 1914, 1929, 1933, 1948, 1952, 1967, 1971, 1986, 1990, 2005, 201A, 202A, 2039, 2043, 2058, 2062, 2077, 2096, 2109, 2113, 2128, 2132, 2147, 2151, 2166, 2170, 2185, 219A, 2236, 2240, 2255, 226A, 2274, 2289, 2293, 2306, 2310, 2325, 233A, 2344, 2359, 2363, 2378, 2382, 2397, 240A, 241A, 2429	120350001
12	12035	120350007	GUERRERO	IGUALA DE LA INDEPENDENCIA	COACOYULA DE ÁLVAREZ	048A, 049A, 0507, 0511, 055A, 1524, 1539, 2081, 2217, 2221	120350007
12	12035	120350018	GUERRERO	IGUALA DE LA INDEPENDENCIA	SANTA TERESA	1098, 1100, 1115, 112A, 1736, 2202	120350018
12	12036	120360001	GUERRERO	IGUALAPA	IGUALAPA	0044, 0059, 0097, 010A, 011A, 0129, 0133, 0148, 0152	120360001
12	12037	120370001	GUERRERO	IXCATEOPAN DE CUAUHTÉMOC	IXCATEOPAN DE CUAUHTÉMOC	0056, 0060, 0198, 0200, 0215, 022A, 0234, 0249, 0253, 0268	120370001

*Handwritten initials and signature*





**Bienestar**  
Secretaría de Bienestar



Clave de Entidad Federativa	Clave de Municipio	Clave de Localidad	Nombre de Entidad Federativa	Nombre de Municipio	Nombre de Localidad	AGEB	Clave de Localidad Actual (Junio de 2024)
12	12038	120380001	GUERRERO	ZIHUATANEJO DE AZUETA	ZIHUATANEJO	0231, 0320, 0462, 0477, 0496, 0570, 0585, 059A, 0602, 0617, 0621, 0636, 0640, 066A, 0674, 0693, 0706, 0710, 0725, 073A, 0744, 0759, 0782, 0797, 0814, 0829, 0848, 0941, 0956, 0960, 0975, 098A, 0994, 1032, 1047, 1085, 116A, 1329, 1333, 1348, 1352, 1367, 1371, 1386, 1390, 1403, 1418, 1422, 1437, 1441, 1456, 1460, 1475, 148A, 1494, 1598, 1615, 162A, 1649, 1653, 1691, 1704, 1723, 1738, 1742, 1757, 1831, 1846, 1969, 1973, 2030, 2115, 212A, 2134	120380001
12	12038	120380013	GUERRERO	ZIHUATANEJO DE AZUETA	SAN JOSÉ IXTAPA (BARRIO VIEJO)	1051, 1066, 1070, 1121, 1136, 1140, 1155, 1225, 123A, 1244, 1259, 1263, 1278, 1282, 1297, 130A, 1654, 1668, 1812, 1827, 1899, 1901, 1916, 1935, 194A, 1954, 1988, 1992, 2007, 2100	120380013
12	12038	120380023	GUERRERO	ZIHUATANEJO DE AZUETA	EL COACOYUL	0015, 0551, 0566, 0867, 0871, 0886, 0890, 109A, 1314, 2045	120380023
12	12038	120380057	GUERRERO	ZIHUATANEJO DE AZUETA	PANTLA	1102, 1117, 1920, 2026	120380057
12	12038	120380124	GUERRERO	ZIHUATANEJO DE AZUETA	IXTAPA ZIHUATANEJO	1206, 1507, 1511, 1526, 1530, 1545, 155A, 1564, 1579, 1600, 1572, 1687, 1761, 1776, 1780, 1795, 1808, 1850, 1865, 187A, 1884, 2011	120380124
12	12039	120390001	GUERRERO	JUAN R. ESCUDERO	TIERRA COLORADA	0065, 007A, 0084, 021A, 0224, 0239, 0243, 0258, 0262, 0277, 0281	120390001
12	12040	120400001	GUERRERO	LEONARDO BRAVO	CHICHIHUALCO	0136, 0140, 0155, 0297, 030A, 0314, 0329, 0333, 0367, 0371, 0386, 0390, 0403, 0418, 0422, 0437, 0441, 0456	120400001
12	12040	120400019	GUERRERO	LEONARDO BRAVO	YEXTLA	0348, 0352	120400019
12	12041	120410001	GUERRERO	MALINALTEPEC	MALINALTEPEC	010A, 0294, 0307, 0311	120410001
12	12042	120420001	GUERRERO	MÁRTIR DE CUILAPAN	APANGO	0249, 0253, 0268, 0272, 0287, 0291, 0304	120420001
12	12043	120430001	GUERRERO	METLATÓNOC	METLATÓNOC	0161, 0176, 0354, 0369, 0373, 0388, 0392, 0405, 041A, 0424, 0439, 0443, 0458, 0462	120430001
12	12044	120440001	GUERRERO	MOCHITLÁN	MOCHITLÁN	0277, 0309	120440001
12	12045	120450001	GUERRERO	OLINALÁ	OLINALÁ	0325, 033A, 0344, 0363	120450001
12	12045	120450015	GUERRERO	OLINALÁ	TEMALACATZINGO	0359, 0378, 0382, 0397	120450015
12	12046	120460001	GUERRERO	OMETEPEC	OMETEPEC	0017, 013A, 0159, 0163, 0178, 0182, 0197, 020A, 0214, 0229, 0233, 038A, 0394, 0407, 0411, 0445, 0464, 0479, 0483, 0498, 0515, 0587, 0591, 0604, 0638, 0676, 0680, 0695, 0708, 0712, 0727, 0731, 0746	120460001
12	12046	120460002	GUERRERO	OMETEPEC	ACATEPEC	0549, 0553, 0568, 0619, 0642, 0657, 0661	120460002
12	12046	120460007	GUERRERO	OMETEPEC	COCHOAPA	0360, 0375, 0623	120460007
12	12046	120460016	GUERRERO	OMETEPEC	HUIXTEPEC	052A, 0534, 0572	120460016



Handwritten initials and a signature.



Clave de Entidad Federativa	Clave de Municipio	Clave de Localidad	Nombre de Entidad Federativa	Nombre de Municipio	Nombre de Localidad	AGEB	Clave de Localidad Actual [Junio de 2024]
12	12046	120460035	GUERRERO	OMETEPEC	ZACOALPAN	0036, 0341, 0356	120460035
12	12047	120470001	GUERRERO	PEDRO ASCENCIO ALQUISIRAS	IXCAPUZALCO	0052, 0067, 0071, 0086, 0090, 0103	120470001
12	12048	120480001	GUERRERO	PETATLÁN	PETATLÁN	0026, 0312, 0331, 0350, 0365, 037A, 0384, 0399, 0651, 0666, 0670, 0685, 069A, 0702, 0717, 0721, 0825, 083A, 0844, 0859, 0863, 0878, 0897, 090A, 0914, 0933, 0948, 0952, 0967, 0971	120480001
12	12048	120480178	GUERRERO	PETATLÁN	SAN JERONIMITO [SAN JERÓNIMO]	0011, 0416, 0420, 0435, 0736, 0740, 0755, 076A, 0882, 0929	120480178
12	12049	120490001	GUERRERO	PILCAYA	PILCAYA	0042, 0057, 0061, 017A, 0184	120490001
12	12050	120500001	GUERRERO	PUNGARABATO	CIUDAD ALTAMIRANO	0217, 0236, 0240, 0255, 026A, 027A, 0289, 0293, 0306, 0310, 0325, 033A, 0359, 0414, 0429, 0448, 0452, 0467, 0471	120500001
12	12050	120500016	GUERRERO	PUNGARABATO	TANGANHUATO	0363, 0378, 0382, 0397, 040A	120500016
12	12051	120510001	GUERRERO	QUECHULTENANGO	QUECHULTENANGO	0286, 0290, 0303, 0318, 0322, 0356, 0360, 0375, 038A, 0394, 0411	120510001
12	12051	120510008	GUERRERO	QUECHULTENANGO	COLOTLIPA	0537, 0341, 0407	120510008
12	12052	120520001	GUERRERO	SAN LUIS ACATLÁN	SAN LUIS ACATLÁN	0160, 0175, 018A, 0194, 0211, 0226, 0230, 0245, 0495, 0550, 0565, 057A, 0584, 064A, 0654, 0669	120520001
12	12052	120520008	GUERRERO	SAN LUIS ACATLÁN	CUANACAXITLÁN	0423, 0438, 0442	120520008
12	12052	120520009	GUERRERO	SAN LUIS ACATLÁN	PUEBLO HIDALGO	0476, 0480, 0531, 0546, 0601, 0635, 0673, 0688	120520009
12	12052	120520026	GUERRERO	SAN LUIS ACATLÁN	YOLOXÓCHITL	0508, 0512, 0527, 0599, 0616, 0620	120520026
12	12053	120530001	GUERRERO	SAN MARCOS	SAN MARCOS	0204, 0420, 0435, 044A, 0473, 0488, 051A, 0539, 0543, 0558, 0562, 0577, 0581, 0596, 0632, 0647	120530001
12	12053	120530039	GUERRERO	SAN MARCOS	LAS MESAS	0492, 0505, 0524, 0609, 0613	120530039
12	12053	120530067	GUERRERO	SAN MARCOS	LAS VIGAS	0187, 0191, 0528, 0651, 0666, 0670, 0685, 069A	120530067
12	12054	120540001	GUERRERO	SAN MIGUEL TOTOLAPAN	SAN MIGUEL TOTOLAPAN	0343, 0358, 0451, 0466, 0470, 0485, 049A	120540001
12	12055	120550001	GUERRERO	TAXCO DE ALARCÓN	TAXCO DE ALARCÓN	0020, 0035, 0054, 0069, 0162, 0177, 0196, 0209, 0213, 0232, 0247, 0266, 0270, 0285, 0548, 0552, 0567, 0571, 0603, 0618, 0622, 0637, 0641, 0656, 0675, 068A, 0694, 0745, 0815, 082A, 083A, 0938, 0942, 0957, 1067	120550001
12	12055	120550002	GUERRERO	TAXCO DE ALARCÓN	ACAMIXTLA	0711, 0726, 075A, 0849, 0853	120550002
12	12055	120550039	GUERRERO	TAXCO DE ALARCÓN	ACUITLAPÁN	0730	120550039
12	12055	120550046	GUERRERO	TAXCO DE ALARCÓN	TLAMACAZAPA	0586, 0590, 0764, 0779, 0783, 0798, 0919, 0961, 0976, 0980, 0995, 100A, 1014, 1029, 1048, 1052	120550046
12	12055	120550049	GUERRERO	TAXCO DE ALARCÓN	TAXCO EL VIEJO	0868, 0872	120550049
12	12056	120560001	GUERRERO	TECOANAPA	TECOANAPA	0102, 0117, 0121, 0136, 0282, 0297, 0329	120560001

*(Handwritten signatures and initials)*



Clave de Entidad Federativa	Clave de Municipio	Clave de Localidad	Nombre de Entidad Federativa	Nombre de Municipio	Nombre de Localidad	AGEB	Clave de Localidad Actual (Junio de 2024)
12	12056	120560048	GUERRERO	TECOANAPA	XALPATLÁHUAC	030A, 0314	120560048
12	12057	120570001	GUERRERO	TÉCPAN DE GALEANA	TÉCPAN DE GALEANA	0415, 042A, 0434, 0449, 0453, 0773, 0788, 0792, 0805, 1201, 124A, 1273	120570001
12	12057	120570059	GUERRERO	TÉCPAN DE GALEANA	PAPANOA	0881, 0896, 0909, 1220	120570059
12	12057	120570079	GUERRERO	TÉCPAN DE GALEANA	SAN LUIS DE LA LOMA	0487, 0913, 0928, 0932, 1057, 1199	120570079
12	12057	120570080	GUERRERO	TÉCPAN DE GALEANA	SAN LUIS SAN PEDRO	0966, 1023, 1038, 1042, 1080, 1095, 1108, 1112, 1127, 1131, 1235, 1288	120570080
12	12057	120570086	GUERRERO	TÉCPAN DE GALEANA	EL SÚCHIL	081A, 0824, 0839, 0843, 0858, 099A, 1004, 1146, 1165, 1184, 1216, 1269	120570086
12	12058	120580001	GUERRERO	TEOLOAPAN	TEOLOAPAN	0179, 0200, 0234, 0249, 0268, 0272, 0287, 0291, 0304, 0319, 0501, 0516, 0520, 0535, 054A, 0554, 0624, 0639, 0643, 0658, 0662, 0677, 0681, 0696, 0709, 0713, 0728, 0732, 0747, 0751, 0766, 0770, 0785, 079A	120580001
12	12059	120590001	GUERRERO	TEPECOACUILCO DE TRUJANO	TEPECOACUILCO DE TRUJANO	0208, 0212, 0547, 0566, 0570, 0602, 0617, 0621, 0725	120590001
12	12059	120590008	GUERRERO	TEPECOACUILCO DE TRUJANO	MAYANALÁN	0161, 0176, 0227, 0585, 059A, 0636, 0640, 0655, 066A, 0674, 0689, 0693, 0706, 0710, 073A, 0744, 0759, 0763, 0778	120590008
12	12060	120600001	GUERRERO	TETIPAC	TETIPAC	004A, 0054, 0181, 0196	120600001
12	12061	120610001	GUERRERO	TIXTLA DE GUERRERO	TIXTLA DE GUERRERO	009A, 0117, 0244, 0259, 0263, 0278, 0282, 0297, 030A, 0333, 0367, 0418, 0422, 0437, 0456	120610001
12	12061	120610006	GUERRERO	TIXTLA DE GUERRERO	ATUACA	0102, 0329, 0348, 0352, 0390, 0403, 0441	120610006
12	12062	120620001	GUERRERO	TLACOACHISTLAHUACA	TLACOACHISTLAHUACA	010A, 0114, 0129, 0133, 0148, 0152, 0294, 0307	120620001
12	12063	120630001	GUERRERO	TLACOAPA	TLACOAPA	0041, 0198, 0200, 0215	120630001
12	12064	120640001	GUERRERO	TLALCHAPA	TLALCHAPA	0087, 0104, 027A, 0284, 0299, 0301, 0316, 0320, 0335, 034A, 0354, 0369, 0373	120640001
12	12065	120650001	GUERRERO	TLALIXTAQUILLA DE MALDONADO	TLALIXTAQUILLA	0046, 0050, 0192, 0205, 021A, 0224, 0239, 0243, 0258, 0262, 0277	120650001
12	12066	120660001	GUERRERO	TLAPA DE COMONFORT	TLAPA DE COMONFORT	0109, 0113, 0128, 0166, 0170, 0310, 0325, 033A, 0344, 0359, 0363, 0378, 0382, 0397, 040A, 0414, 0429, 0433, 0448, 0452, 0467, 0471, 0503, 0518, 0537, 0541, 0556, 0560, 0575, 058A, 0594, 0607, 0611, 0626, 0630, 0645, 065A, 0664, 0679, 0683, 0698, 0700, 0715, 072A, 0734, 0749, 0753, 0768, 0772, 0787	120660001
12	12067	120670001	GUERRERO	TLAPEHUALA	TLAPEHUALA	0089, 0286, 0290, 0303, 0318, 0356, 0394, 0407, 0411, 0426	120670001
12	12067	120670017	GUERRERO	TLAPEHUALA	SAN JOSÉ POLIUTLA	0252, 0267, 0271, 0360, 0375, 038A, 0430	120670017
12	12068	120680001	GUERRERO	LA UNIÓN DE ISIDORO MONTES DE OCA	LA UNIÓN	025A, 0264, 0550, 0565, 057A, 0584, 0599, 0601, 0616, 0620, 0635, 064A, 0654, 0669, 0688, 0705, 071A	120680001

CP

Handwritten signature



Clave de Entidad Federativa	Clave de Municipio	Clave de Localidad	Nombre de Entidad Federativa	Nombre de Municipio	Nombre de Localidad	AGEB	Clave de Localidad Actual [junio de 2024]
12	12068	120680063	GUERRERO	LA UNIÓN DE ISIDORO MONTES DE OCA	PETACALCO	0531, 0546, 0673, 0692	120680063
12	12069	120690001	GUERRERO	XALPATLÁHUAC	XALPATLÁHUAC	0026, 0064, 0223, 0238, 0242, 0257, 0261, 0276	120690001
12	12070	120700001	GUERRERO	XOCHIHUEHUETLÁN	XOCHIHUEHUETLÁN	007A, 008A, 0101, 0239, 0243, 0262, 0277	120700001
12	12071	120710001	GUERRERO	XOCHISTLAHUACA	XOCHISTLAHUACA	0096, 0109, 0128, 0132, 0147, 0325	120710001
12	12071	120710006	GUERRERO	XOCHISTLAHUACA	GUADALUPE VICTORIA	0289, 0306, 0310, 033A, 0344, 0359	120710006
12	12072	120720001	GUERRERO	ZAPOTITLÁN TABLAS	ZAPOTITLÁN TABLAS	0286, 0290, 0303	120720001
12	12073	120730001	GUERRERO	ZIRÁNDARO	ZIRÁNDARO DE LOS CHÁVEZ	0264, 0279, 057A, 0584, 0599, 0601	120730001
12	12074	120740001	GUERRERO	ZITLALA	ZITLALA	0083, 0098, 0100, 0242, 0257, 0276, 0308, 0312, 0327, 0331	120740001
12	12074	120740010	GUERRERO	ZITLALA	POCHAHUIZCO	0115, 012A	120740010
12	12075	120750001	GUERRERO	EDUARDO NERI	ZUMPANGO DEL RÍO	0216, 0220, 024A, 0254, 0269, 0305, 0451, 0466, 0470, 0485, 049A, 0502, 0517, 056A, 0682, 0697, 070A, 0752, 0767, 0771, 0803, 0818, 0822, 088A, 0907, 0930	120750001
12	12075	120750008	GUERRERO	EDUARDO NERI	HUITZILTEPEC	0146, 031A, 057A, 064A, 0678, 0714, 0729, 0748, 0856	120750008
12	12075	120750013	GUERRERO	EDUARDO NERI	MEZCALA	0610, 0625, 063A, 0733, 0786, 0790, 0875	120750013
12	12075	120750023	GUERRERO	EDUARDO NERI	XOCHIPALA	0273, 0288, 0292, 0521, 0536, 0540	120750023
12	12076	120760001	GUERRERO	ACATEPEC	ACATEPEC	0016, 0035, 004A, 0054, 0069, 0073, 0088, 0092, 0105	120760001
12	12077	120770001	GUERRERO	MARQUELIA	MARQUELIA	0013, 0028, 0032, 0047, 0051, 0121, 0136, 0140, 0155, 016A, 0174	120770001
12	12078	120780001	GUERRERO	COCHOAPA EL GRANDE	COCHOAPA EL GRANDE	0010, 0044, 0059, 0063, 0078, 0082, 0097	120780001
12	12079	120790001	GUERRERO	JOSÉ JOAQUÍN DE HERRERA	HUEYCANTENANGO	0018, 0037, 0041, 0056	120790001
12	12080	120800001	GUERRERO	JUCHITÁN	JUCHITÁN	0019, 0023, 0038, 0042, 0057, 0061, 0076, 0080, 0095, 0112, 0127, 0131, 0146, 0150	120800001
12	12081	120810001	GUERRERO	ILIATENCO	ILIATENCO	0016, 004A, 005A, 0069	120810001
13	13002	130020001	HIDALGO	ACAXOCHITLÁN	ACAXOCHITLÁN	0125, 013A, 020A	130020001
13	13002	130020007	HIDALGO	ACAXOCHITLÁN	LOS REYES	0214, 0229, 0252	130020007
13	13002	130020013	HIDALGO	ACAXOCHITLÁN	SANTA ANA TZACUALA	0163, 0178, 0233, 0248, 0267	130020013
13	13002	130020016	HIDALGO	ACAXOCHITLÁN	TEPEPA [SANTIAGO TEPEPA]	0106, 0144, 0159, 0182, 0197, 0271	130020016
13	13003	130030001	HIDALGO	ACTOPAN	ACTOPAN	0103, 0118, 0122, 0141, 0156, 0160, 0175, 018A, 0211, 0226, 025A, 0264, 0279, 0283, 0300, 0315, 032A, 033A, 0349, 0353, 0368, 0372	130030001

*Handwritten signatures and initials in blue ink.*



Clave de Entidad Federativa	Clave de Municipio	Clave de Localidad	Nombre de Entidad Federativa	Nombre de Municipio	Nombre de Localidad	AGEB	Clave de Localidad Actual (junio de 2024)
13	13003	130030005	HIDALGO	ACTOPAN	EL BOXTHA	0391, 0404	130030005
13	13003	130030010	HIDALGO	ACTOPAN	CHICAVASCO	0230, 0245	130030010
13	13003	130030012	HIDALGO	ACTOPAN	EL DAXTHA	0086	130030012
13	13003	130030014	HIDALGO	ACTOPAN	EL HUAXTHO	0387	130030014
13	13004	130040001	HIDALGO	AGUA BLANCA DE ITURBIDE	AGUA BLANCA DE ITURBIDE	0045, 005A, 0064	130040001
13	13005	130050001	HIDALGO	AJACUBA	AJACUBA	0112, 017A, 0184, 0199, 0201, 0216, 0220, 0269, 0273, 0409, 0432, 0447, 0466	130050001
13	13005	130050005	HIDALGO	AJACUBA	SANTIAGO TEZONTLALE	0235, 024A, 0339, 042B, 0485	130050005
13	13005	130050006	HIDALGO	AJACUBA	SAN NICOLÁS TECOMATLÁN	0076, 0146, 0381, 0396	130050006
13	13007	130070001	HIDALGO	ALMOLOYA	ALMOLOYA	0070, 0102	130070001
13	13008	130080001	HIDALGO	APAN	APAN	0059, 0063, 0097, 0114, 0152, 0167, 0171, 0186, 0190, 0203, 0218, 0237, 0256, 0275, 028A, 0294, 0307	130080001
13	13009	130090001	HIDALGO	EL ARENAL	EL ARENAL	0060, 0126, 0130, 0145, 015A	130090001
13	13010	130100001	HIDALGO	ATITALAQUIA	ATITALAQUIA	0042, 0165	130100001
13	13010	130100002	HIDALGO	ATITALAQUIA	CARDONAL	0080, 0095, 0108, 0199, 0269	130100002
13	13010	130100006	HIDALGO	ATITALAQUIA	TEZOQUIPA	0273, 0343	130100006
13	13010	130100008	HIDALGO	ATITALAQUIA	TLAMACO (SAN GERÓNIMO TLAMACO)	0305, 031A	130100008
13	13011	130110001	HIDALGO	ATLAPEXCO	ATLAPEXCO	0069, 0088, 0092, 0105	130110001
13	13012	130120001	HIDALGO	ATOTONILCO EL GRANDE	ATOTONILCO EL GRANDE	0085, 0117, 0121, 0136, 0140, 0155	130120001
13	13013	130130001	HIDALGO	ATOTONILCO DE TULA	ATOTONILCO DE TULA	0078	130130001
13	13013	130130006	HIDALGO	ATOTONILCO DE TULA	CONEJOS	0114, 0129, 0241	130130006
13	13013	130130010	HIDALGO	ATOTONILCO DE TULA	PROGRESO	0222, 0237, 028A	130130010
13	13013	130130013	HIDALGO	ATOTONILCO DE TULA	VITO	0203, 0256, 0260	130130013
13	13014	130140001	HIDALGO	CALNALI	CALNALI	0056, 0075, 008A, 0094, 0107, 0111, 0126, 0130, 0145	130140001
13	13014	130140010	HIDALGO	CALNALI	PAPATLATLA	0041	130140010
13	13015	130150001	HIDALGO	CARDONAL	CARDONAL	0087	130150001
13	13016	130160001	HIDALGO	CUAUTEPEC DE HINOJOSA	CUAUTEPEC	0050, 0065, 0084, 0099, 0101, 0116, 0120, 0188, 0192, 0309, 0313, 0347	130160001
13	13016	130160021	HIDALGO	CUAUTEPEC DE HINOJOSA	SANTA ELENA PALISECA	0281, 0296	130160021

CP

*[Handwritten signature]*



Clave de Entidad Federativa	Clave de Municipio	Clave de Localidad	Nombre de Entidad Federativa	Nombre de Municipio	Nombre de Localidad	AGEB	Clave de Localidad Actual (Junio de 2024)
13	13016	130160029	HIDALGO	CUAUTEPEC DE HINOJOSA	SANTA MARÍA NATIVITAS	0262, 0277	130160029
13	13016	130160039	HIDALGO	CUAUTEPEC DE HINOJOSA	ALMOLOYA	0328, 0332	130160039
13	13017	130170001	HIDALGO	CHAPANTONGO	CHAPANTONGO	0062	130170001
13	13018	130180001	HIDALGO	CHAPULHUACÁN	CHAPULHUACÁN	0055, 006A, 0074	130180001
13	13019	130190001	HIDALGO	CHILCUAUTLA	CHILCUAUTLA	0033, 0048, 0052, 0067, 0071	130190001
13	13019	130190015	HIDALGO	CHILCUAUTLA	TUNITILÁN	0086, 0090	130190015
13	13020	130200001	HIDALGO	ELOXOCHTLÁN	ELOXOCHTLÁN	0068, 0072, 0087	130200001
13	13021	130210001	HIDALGO	EMILIANO ZAPATA	EMILIANO ZAPATA	0084, 0154	130210001
13	13022	130220001	HIDALGO	EPAZOYUCAN	EPAZOYUCAN	0058, 0062, 0077, 0081	130220001
13	13023	130230001	HIDALGO	FRANCISCO I. MADERO	TEPATEPEC	0036, 0040, 006A, 0074	130230001
13	13023	130230012	HIDALGO	FRANCISCO I. MADERO	EL ROSARIO	0055	130230012
13	13023	130230014	HIDALGO	FRANCISCO I. MADERO	SAN JUAN TEPA	0093, 0106, 0110, 0125, 0144, 0159	130230014
13	13024	130240001	HIDALGO	HUASCA DE OCAMPO	HUASCA DE OCAMPO	0052, 0067	130240001
13	13025	130250001	HIDALGO	HUAUTLA	HUAUTLA	0030, 0064, 0083, 0098, 0100, 0115, 012A	130250001
13	13026	130260001	HIDALGO	HUAZALINGO	HUAZALINGO	0023	130260001
13	13027	130270001	HIDALGO	HUEHUETLA	HUEHUETLA	0092, 0105, 011A	130270001
13	13027	130270034	HIDALGO	HUEHUETLA	SAN ANTONIO EL GRANDE	0088	130270034
13	13028	130280001	HIDALGO	HUEJUTLA DE REYES	HUEJUTLA DE REYES	0136, 0189, 0193, 0206, 0210, 0244, 0259, 0263, 0314, 0329, 0437, 0441, 0475, 048A, 0494, 0507, 0526, 0545, 055A, 0583, 0598, 062A, 063A, 0649, 0653, 0668, 0672	130280001
13	13028	130280023	HIDALGO	HUEJUTLA DE REYES	COACUILCO	0333, 0348, 0352, 0367, 0390, 0687	130280023
13	13028	130280042	HIDALGO	HUEJUTLA DE REYES	CHILILICO	0564, 0579, 0600, 0615	130280042
13	13028	130280088	HIDALGO	HUEJUTLA DE REYES	TEHUETLÁN	0456, 0460, 0530	130280088
13	13029	130290001	HIDALGO	HUICHAPAN	HUICHAPAN	010A, 0114, 0256, 0260	130290001
13	13029	130290024	HIDALGO	HUICHAPAN	SAN JOSÉ ATLÁN	0129, 0167, 0190, 0237, 0241	130290024
13	13029	130290029	HIDALGO	HUICHAPAN	TLAXCALILLA	0148, 0152, 0171, 0218, 0222, 0275, 0294, 0307, 0311	130290029
13	13030	130300001	HIDALGO	IXMIGUILPAN	IXMIGUILPAN	0083, 0115, 0134, 0172, 0187, 0204, 0219, 0223, 0238, 0242, 0280, 0295, 0327, 0331, 0346, 0350, 0365, 037A, 0384, 0399	130300001

*Handwritten signatures and initials in blue ink.*



Clave de Entidad Federativa	Clave de Municipio	Clave de Localidad	Nombre de Entidad Federativa	Nombre de Municipio	Nombre de Localidad	AGEB	Clave de Localidad Actual [Junio de 2024]
13	13030	130300035	HIDALGO	IXMIQUILPAN	PANALES	0435, 044A, 0454, 0469	130300035
13	13030	130300048	HIDALGO	IXMIQUILPAN	EL TEPHÉ	040I, 0416, 0420	130300048
13	13031	130310001	HIDALGO	JACALA DE LEDEZMA	JACALA	0127, 0131	130310001
13	13032	130320001	HIDALGO	JALTOCÁN	JALTOCÁN	004A, 0054, 0069, 0073, 0088	130320001
13	13033	130330001	HIDALGO	JUÁREZ HIDALGO	JUÁREZ HIDALGO	0047	130330001
13	13034	130340001	HIDALGO	LOLOTLA	LOLOTLA	0044	130340001
13	13035	130350001	HIDALGO	METEPEC	METEPEC	0037	130350001
13	13037	130370001	HIDALGO	METZTILÁN	METZTILÁN	0154, 0169, 0188, 0192	130370001
13	13040	130400001	HIDALGO	LA MISIÓN	LA MISIÓN	0041	130400001
13	13041	130410001	HIDALGO	MIXQUIAHUALA DE JUÁREZ	MIXQUIAHUALA DE JUÁREZ	0072, 0087, 0091, 0104, 0138, 0142, 0157, 0161, 0176, 0180, 0195, 0208, 0212, 0227	130410001
13	13041	130410010	HIDALGO	MIXQUIAHUALA DE JUÁREZ	COLONIA TENHE	0231	130410010
13	13042	130420001	HIDALGO	MOLANGO DE ESCAMILLA	MOLANGO DE ESCAMILLA	0065	130420001
13	13043	130430001	HIDALGO	NICOLÁS FLORES	NICOLÁS FLORES	0058	130430001
13	13046	130460001	HIDALGO	SAN FELIPE ORIZATLÁN	SAN FELIPE ORIZATLÁN	0083, 0172, 0276, 0295, 0308, 0312, 0327	130460001
13	13046	130460004	HIDALGO	SAN FELIPE ORIZATLÁN	AHUATITLA	0115, 012A, 0191, 0223, 0238	130460004
13	13046	130460027	HIDALGO	SAN FELIPE ORIZATLÁN	HUITZITZILINGO	0098, 0100, 0242, 0257, 0331	130460027
13	13047	130470001	HIDALGO	PACULA	PACULA	0061, 0076, 0080, 0095	130470001
13	13048	130480001	HIDALGO	PACHUCA DE SOTO	PACHUCA DE SOTO	0069, 0143, 0162, 036A, 0389, 0622, 0694, 0764, 082A, 0849, 0853, 0868, 0872, 0904, 0957, 0980, 0995, 100A, 1048, 1067, 118A, 1194, 1245, 1279, 1283, 1349, 1391, 1404, 1419, 1480, 1531, 1599, 1601, 1917, 1921, 196A, 1989, 2008, 2050, 2120, 2135, 2258, 2262, 2421, 2436, 2440, 2455, 246A, 2474, 2489, 2506, 2525, 253A, 2544, 2559, 2563, 2578, 2582, 260A, 2629, 2633, 2648, 2652, 2667, 2737, 2760, 2794, 2807, 2811, 2883, 2953, 3006, 3025, 3097	130480001
13	13048	130480153	HIDALGO	PACHUCA DE SOTO	EL HUIXMI	2898, 2991	130480153
13	13048	130480158	HIDALGO	PACHUCA DE SOTO	SANTIAGO TLAPACOYA	0571, 0711, 2686, 2690, 2703, 2718, 2987	130480158
13	13049	130490001	HIDALGO	PISAFLORES	PISAFLORES	0047, 0051, 0066, 0070, 0085	130490001
13	13050	130500001	HIDALGO	PROGRESO DE OBREGÓN	PROGRESO DE OBREGÓN	0048, 0052, 0067, 0071, 0090, 0103, 0137	130500001
13	13050	130500003	HIDALGO	PROGRESO DE OBREGÓN	XOCHITLÁN	0118, 0122	130500003



Clave de Entidad Federativa	Clave de Municipio	Clave de Localidad	Nombre de Entidad Federativa	Nombre de Municipio	Nombre de Localidad	AGEB	Clave de Localidad Actual (junio de 2024)
13	13051	130510001	HIDALGO	MINERAL DE LA REFORMA	PACHUQUILLA	0153	130510001
13	13051	130510003	HIDALGO	MINERAL DE LA REFORMA	AZOYATLA DE OCAMPO	2094	130510003
13	13051	130510010	HIDALGO	MINERAL DE LA REFORMA	DOS CARLOS PUEBLO NUEVO	1113	130510010
13	13051	130510012	HIDALGO	MINERAL DE LA REFORMA	SAN GUILLERMO LA REFORMA	1132	130510012
13	13051	130510014	HIDALGO	MINERAL DE LA REFORMA	EL SAUCILLO	1151	130510014
13	13051	130510027	HIDALGO	MINERAL DE LA REFORMA	LA PROVIDENCIA SIGLO XXI	0666, 0702, 0717, 0721, 1062	130510027
13	13051	130510059	HIDALGO	MINERAL DE LA REFORMA	EL HUIZACHAL	1927	130510059
13	13051	130510083	HIDALGO	MINERAL DE LA REFORMA	RINCONADA DE LOS ÁNGELES	1946, 1950, 1984	130510083
13	13051	130510107	HIDALGO	MINERAL DE LA REFORMA	MANUEL ÁVILA CAMACHO	140A	130510107
13	13051	130510135	HIDALGO	MINERAL DE LA REFORMA	SAHOP CHACÓN	1537	130510135
13	13051	130510147	HIDALGO	MINERAL DE LA REFORMA	UNIDAD MINERA II DE JULIO	1645	130510147
13	13052	130520001	HIDALGO	SAN AGUSTÍN TLAXIACA	SAN AGUSTÍN TLAXIACA	0095, 0108, 0112, 0235, 024A, 0254, 0269, 0273, 0288, 0292, 0305	130520001
13	13052	130520019	HIDALGO	SAN AGUSTÍN TLAXIACA	SAN JUAN TILCUAUTLA	031A, 0324	130520019
13	13053	130530001	HIDALGO	SAN BARTOLO TUTOTEPEC	SAN BARTOLO TUTOTEPEC	0073, 0088, 0092, 0105, 011A	130530001
13	13054	130540001	HIDALGO	SAN SALVADOR	SAN SALVADOR	0047	130540001
13	13054	130540019	HIDALGO	SAN SALVADOR	SAN ANTONIO ZARAGOZA	0102	130540019
13	13054	130540032	HIDALGO	SAN SALVADOR	CAXUXI	0136, 0140	130540032
13	13055	130550001	HIDALGO	SANTIAGO DE ANAYA	SANTIAGO DE ANAYA	0063, 0097, 010A, 0133, 0148	130550001
13	13055	130550017	HIDALGO	SANTIAGO DE ANAYA	YOLOTEPEC	0114, 0129	130550017
13	13056	130560001	HIDALGO	SANTIAGO TULANTEPEC DE LUGO GUERRERO	SANTIAGO TULANTEPEC	0037, 0075, 008A, 0107, 0111, 0126, 0183, 0200, 0215, 022A, 023A, 0249, 0287, 0291, 0304	130560001
13	13056	130560005	HIDALGO	SANTIAGO TULANTEPEC DE LUGO GUERRERO	EL PEDREGAL DE SAN JOSÉ	0164, 0179	130560005
13	13056	130560036	HIDALGO	SANTIAGO TULANTEPEC DE LUGO GUERRERO	UNIDADES HABITACIONALES	0253, 0268, 0272, 0319	130560036
13	13057	130570001	HIDALGO	SINGUILUCAN	SINGUILUCAN	0072, 0087, 0091, 0104, 0119	130570001
13	13058	130580001	HIDALGO	TASQUILLO	TASQUILLO	0065, 007A, 0101, 0116, 0120, 0135	130580001
13	13059	130590001	HIDALGO	TECOZAUTLA	TECOZAUTLA	0039, 0109, 0113, 0128, 0132, 0147	130590001
13	13060	130600001	HIDALGO	TENANGO DE DORIA	TENANGO DE DORIA	003A	130600001

Handwritten initials and signatures in blue ink.





Clave de Entidad Federativa	Clave de Municipio	Clave de Localidad	Nombre de Entidad Federativa	Nombre de Municipio	Nombre de Localidad	AGEB	Clave de Localidad Actual (Junio de 2024)
13	13061	130610001	HIDALGO	TEPEAPULCO	TEPEAPULCO	0253, 0268, 0304, 0319, 0323, 0357, 0554, 0569, 0573, 0588, 061A, 0624, 0677, 0681	130610001
13	13061	130610002	HIDALGO	TEPEAPULCO	FRAY BERNARDINO DE SAHAGÚN (CIUDAD SAHAGÚN)	0107, 0126, 0249, 0287, 0361, 0376, 0380, 0395, 0408, 0412, 0427, 0431, 0446, 0450, 0465, 047A, 0484, 0499, 0501, 0516, 0520, 0535, 054A, 0639, 0643, 0658, 0662, 0696	130610002
13	13062	130620001	HIDALGO	TEPEHUACÁN DE GUERRERO	TEPEHUACÁN DE GUERRERO	0068	130620001
13	13062	130620025	HIDALGO	TEPEHUACÁN DE GUERRERO	TEXCAPA	0053	130620025
13	13063	130630001	HIDALGO	TEPEJI DEL RÍO DE OCAMPO	TEPEJI DEL RÍO DE OCAMPO	0084, 0101, 0116, 0120, 014A, 0239, 0258, 0262, 0277, 0281, 0309, 0328, 0351, 0370, 0385, 0440, 0455, 046A, 0629, 0633, 0667, 0671	130630001
13	13063	130630006	HIDALGO	TEPEJI DEL RÍO DE OCAMPO	MELCHOR OCAMPO (EL SALTO)	039A, 0402, 0474, 0489, 0544, 0559, 0563, 0578, 0582, 0597	130630006
13	13063	130630009	HIDALGO	TEPEJI DEL RÍO DE OCAMPO	SAN BUENAVENTURA	0493, 0506, 0510, 060A, 0614	130630009
13	13063	130630011	HIDALGO	TEPEJI DEL RÍO DE OCAMPO	SAN ILDEFONSO	0154, 0417	130630011
13	13063	130630020	HIDALGO	TEPEJI DEL RÍO DE OCAMPO	TIANGUISTENGO (LA ROMERA)	0525, 053A	130630020
13	13063	130630021	HIDALGO	TEPEJI DEL RÍO DE OCAMPO	TINAJAS	0648, 0652	130630021
13	13065	130650001	HIDALGO	TETEPANGO	TETEPANGO	0055, 006A, 0159, 020A	130650001
13	13066	130660008	HIDALGO	VILLA DE TEZONTEPEC	BENITO JUÁREZ	0118	130660008
13	13067	130670001	HIDALGO	TEZONTEPEC DE ALDAMA	TEZONTEPEC DE ALDAMA	0399, 0401	130670001
13	13067	130670003	HIDALGO	TEZONTEPEC DE ALDAMA	ATENGO	0492, 0505, 051A	130670003
13	13067	130670005	HIDALGO	TEZONTEPEC DE ALDAMA	HUITEL	0469, 0473, 0488	130670005
13	13067	130670006	HIDALGO	TEZONTEPEC DE ALDAMA	MANGAS	0435	130670006
13	13067	130670008	HIDALGO	TEZONTEPEC DE ALDAMA	PANUJAYA	0416, 0420	130670008
13	13067	130670009	HIDALGO	TEZONTEPEC DE ALDAMA	PRESAS	044A, 0454	130670009
13	13067	130670010	HIDALGO	TEZONTEPEC DE ALDAMA	SAN GABRIEL	0539	130670010
13	13067	130670020	HIDALGO	TEZONTEPEC DE ALDAMA	LA LOMA	0524	130670020
13	13068	130680001	HIDALGO	TIANGUISTENGO	TIANGUISTENGO	0042	130680001
13	13069	130690001	HIDALGO	TIZAYUCA	TIZAYUCA	004A, 0054, 0069, 011A, 0158, 0232, 0251, 029A, 0317, 0321, 0336, 0393, 0463, 0891, 0980	130690001
13	13069	130690002	HIDALGO	TIZAYUCA	EL CARMEN	0482, 0497, 050A, 0514, 0904, 0919, 0923	130690002
13	13069	130690005	HIDALGO	TIZAYUCA	EMILIANO ZAPATA	1048, 1052, 1067, 1086, 1122	130690005
13	13069	130690008	HIDALGO	TIZAYUCA	HUITZILA	0213, 043A, 0444	130690008

*[Handwritten signature]*



Clave de Entidad Federativa	Clave de Municipio	Clave de Localidad	Nombre de Entidad Federativa	Nombre de Municipio	Nombre de Localidad	AGEB	Clave de Localidad Actual (Junio de 2024)
13	13069	130690010	HIDALGO	TIZAYUCA	EL CID	0529, 0533	130690010
13	13069	130690019	HIDALGO	TIZAYUCA	TEPOJACO	0425, 0938	130690019
13	13069	130690042	HIDALGO	TIZAYUCA	DON ANTONIO	0548, 0586, 0603, 0622, 0637, 0641, 0656	130690042
13	13069	130690044	HIDALGO	TIZAYUCA	HACIENDAS DE TIZAYUCA	0707, 0711, 0726, 0730, 075A, 0764, 0779, 0783, 0798, 0872	130690044
13	13070	130700001	HIDALGO	TLAHUELILPAN	TLAHUELILPAN	0021, 0036, 0074, 0089, 0093	130700001
13	13070	130700002	HIDALGO	TLAHUELILPAN	MUNITEPEC DE MADERO	013A	130700002
13	13070	130700003	HIDALGO	TLAHUELILPAN	COLONIA CUAUHTÉMOC	0040, 0055, 006A, 0144	130700003
13	13071	130710001	HIDALGO	TLAHUILTEPA	TLAHUILTEPA	0052	130710001
13	13073	130730001	HIDALGO	TLANCHINOL	TLANCHINOL	0127, 0131, 0165	130730001
13	13073	130730038	HIDALGO	TLANCHINOL	SANTA MARÍA CATZOTIPAN [SANTA MARÍA TEPETZINTLA]	0061	130730038
13	13074	130740001	HIDALGO	TLAXCOAPAN	TLAXCOAPAN	0054, 0069, 0105, 011A, 0124, 0162, 0177, 0196	130740001
13	13074	130740002	HIDALGO	TLAXCOAPAN	DOXEY	0088, 0092	130740002
13	13074	130740003	HIDALGO	TLAXCOAPAN	TELTIPÁN DE JUÁREZ	0139, 0143, 0181	130740003
13	13075	130750001	HIDALGO	TOLCAYUCA	TOLCAYUCA	0051, 0066, 0070, 0385, 0102, 0155, 016A	130750001
13	13075	130750002	HIDALGO	TOLCAYUCA	GENERAL FELIPE ÁNGELES [LOS ÁNGELES]	0121, 0136, 0140	130750002
13	13076	130760001	HIDALGO	TULA DE ALLENDE	TULA DE ALLENDE	0082, 0114, 0237, 0379, 0383, 0398, 0400, 042A, 043A, 0449, 0631, 0650, 0665, 0699, 0754, 0769, 081A, 0824, 0843, 0985	130760001
13	13076	130760006	HIDALGO	TULA DE ALLENDE	IGNACIO ZARAGOZA	003A, 0171, 0241	130760006
13	13076	130760008	HIDALGO	TULA DE ALLENDE	EL LLANO	0453, 0468, 0608, 067A, 0684, 0701, 0773, 0932, 0947, 0951, 0966, 0970, 1038, 1042, 1057, 1061	130760008
13	13076	130760011	HIDALGO	TULA DE ALLENDE	BOMINTZHA	0345, 035A, 0805, 0858	130760011
13	13076	130760022	HIDALGO	TULA DE ALLENDE	SAN MARCOS	0059, 0222, 0523, 0538, 0580, 0595, 0646, 0788, 0862, 0877	130760022
13	13076	130760024	HIDALGO	TULA DE ALLENDE	SAN MIGUEL VINDHO	0078, 0364, 0542, 0720, 0735, 074A, 0881, 0913, 0928, 099A, 1023	130760024
13	13076	130760026	HIDALGO	TULA DE ALLENDE	SANTA ANA AHUEHUEPAN	0129, 0152, 028A, 029A, 0792	130760026
13	13076	130760027	HIDALGO	TULA DE ALLENDE	SANTA MARÍA ILUCAN	1004, 1019	130760027

Handwritten signatures and initials in blue ink.



Clave de Entidad Federativa	Clave de Municipio	Clave de Localidad	Nombre de Entidad Federativa	Nombre de Municipio	Nombre de Localidad	AGEB	Clave de Localidad Actual (junio de 2024)
13	13077	130770001	HIDALGO	TULANCINGO DE BRAVO	TULANCINGO	0018, 0022, 0037, 0060, 0075, 008A, 0111, 0130, 0198, 0215, 022A, 0268, 0272, 0287, 0291, 0319, 0323, 0338, 0342, 0361, 0376, 0380, 0412, 0465, 047A, 0484, 0499, 0501, 0516, 0520, 0535, 054A, 0573, 0588, 0592, 0605, 061A, 0624, 0639, 0643, 0658, 0662, 0677, 0681, 0696, 0709, 0713, 0747, 0751, 0817, 0821, 0836, 0840, 0889, 0893, 0906, 0910, 0959, 0963, 0978, 0982, 0997, 1001, 1035, 104A, 1177, 1181	130770001
13	13077	130770003	HIDALGO	TULANCINGO DE BRAVO	AHUEHUETITLA	0408, 1209	130770003
13	13077	130770010	HIDALGO	TULANCINGO DE BRAVO	JALTEPEC	0431, 0446, 0802, 1016, 1020, 1139, 1196	130770010
13	13077	130770018	HIDALGO	TULANCINGO DE BRAVO	SANTA ANA HUEYTLALPAN	055A, 0569, 0728, 0855, 086A	130770018
13	13077	130770020	HIDALGO	TULANCINGO DE BRAVO	SANTA MARÍA ASUNCIÓN	1088, 1092, 1105, 1162	130770020
13	13077	130770053	HIDALGO	TULANCINGO DE BRAVO	JAVIER ROJO GÓMEZ	0770, 0785, 0874	130770053
13	13077	130770068	HIDALGO	TULANCINGO DE BRAVO	PARQUE URBANO NAPATECO	0925, 093A, 0944, 1054, 1069, 1073, 1143, 1158	130770068
13	13077	130770108	HIDALGO	TULANCINGO DE BRAVO	RINCONES DE LA HACIENDA	111A, 1124	130770108
13	13078	130780001	HIDALGO	XOCHIATIPAN	XOCHIATIPAN	0034	130780001
13	13079	130790001	HIDALGO	XOCHICOATLÁN	XOCHICOATLÁN	007A	130790001
13	13080	130800001	HIDALGO	YAHUALICA	YAHUALICA	0032	130800001
13	13080	130800017	HIDALGO	YAHUALICA	SANTA TERESA	0047	130800017
13	13081	130810001	HIDALGO	ZACUALTIPÁN DE ÁNGELES	ZACUALTIPÁN	003A, 0044, 0082, 010A, 0114, 0148, 0167, 0171, 0186, 0190, 0218, 0222, 0241, 0256, 0260, 0275, 028A, 0307, 0311	130810001
13	13082	130820001	HIDALGO	ZAPOTLÁN DE JUÁREZ	ZAPOTLÁN DE JUÁREZ	0179, 0183, 0287, 0291	130820001
13	13082	130820002	HIDALGO	ZAPOTLÁN DE JUÁREZ	ACAYUCA	0056, 0126, 0164, 0198, 0200, 0215, 0249, 0268, 0272	130820002
13	13082	130820003	HIDALGO	ZAPOTLÁN DE JUÁREZ	SAN PEDRO HUAQUILPAN	0304, 0319, 0323, 0338	130820003
13	13083	130830001	HIDALGO	ZEMPOALA	ZEMPOALA	0087, 0119, 0123, 0138, 0157, 0180, 0195, 0208, 0231, 0246, 0250, 0265	130830001
13	13083	130830023	HIDALGO	ZEMPOALA	JAGÜEY DE TÉLLEZ (ESTACIÓN TÉLLEZ)	027A, 0284	130830023
13	13083	130830026	HIDALGO	ZEMPOALA	SANTIAGO TEPEYAHUALCO	0299, 0301, 0316	130830026
13	13083	130830102	HIDALGO	ZEMPOALA	LINDAVISTA	0161, 0176, 0509, 0513	130830102
13	13083	130830133	HIDALGO	ZEMPOALA	PRIVADAS SANTA MATILDE	0015, 0320, 0335, 034A, 0354, 0369, 0373, 0388, 0392, 0405, 041A, 0424, 0439, 0443, 0458, 0462, 0477, 0481, 0496	130830133

CP

*[Handwritten signature]*



Clave de Entidad Federativa	Clave de Municipio	Clave de Localidad	Nombre de Entidad Federativa	Nombre de Municipio	Nombre de Localidad	AGEB	Clave de Localidad Actual (junio de 2024)
13	13084	130840001	HIDALGO	ZIMAPÁN	ZIMAPÁN	0173, 0188, 0192, 0205, 021A, 0224, 0243, 0258, 0262, 0277, 0281, 0309	130840001
14	14001	140010001	JALISCO	ACATIC	ACATIC	0067, 0071, 0103, 0118, 0122, 0160, 0194, 0207, 0211, 0226, 0230, 025A, 0279, 0283	140010001
14	14002	140020001	JALISCO	ACATLÁN DE JUÁREZ	ACATLÁN DE JUÁREZ	0030, 0064, 0079, 0083, 0098, 0115, 012A, 0134, 0168, 0191, 0280, 0295, 0308, 0312	140020001
14	14002	140020002	JALISCO	ACATLÁN DE JUÁREZ	BELLAVISTA	0045, 005A, 0100, 0149, 0153, 0172, 0204, 0219, 0223, 0238, 0242, 0257, 0261, 0276, 0327, 0331	140020002
14	14002	140020004	JALISCO	ACATLÁN DE JUÁREZ	EL PLAN [EL CERRITO]	0187	140020004
14	14003	140030001	JALISCO	AHUALULCO DE MERCADO	AHUALULCO DE MERCADO	0076, 0080, 0108, 0112, 0131, 0146, 0165, 017A, 0199, 0216	140030001
14	14004	140040001	JALISCO	AMACUECA	AMACUECA	004A	140040001
14	14005	140050001	JALISCO	AMATITÁN	AMATITÁN	0047, 0066, 0070, 0085, 009A, 0102, 0136, 0189, 0193	140050001
14	14006	140060001	JALISCO	AMECA	AMECA	0186, 0190, 0203, 0218, 0222, 0237, 0241, 0256, 028A, 0294, 0307, 0311, 0326, 0330, 0345, 035A, 036A, 0379, 0383, 0398, 0400, 0434, 0449, 0453, 0468, 0472, 0487, 0491, 0504, 0519, 0523, 0538	140060001
14	14006	140060011	JALISCO	AMECA	EL CABEZÓN [EL LIMÓN]	0415, 042A, 0542	140060011
14	14007	140070001	JALISCO	SAN JUANITO DE ESCOBEDO	SAN JUANITO DE ESCOBEDO	015A	140070001
14	14008	140080001	JALISCO	ARANDAS	ARANDAS	0138, 0176, 0208, 0212, 0227, 0301, 0369, 0373, 0405, 0439, 0458, 0477, 0481, 0532, 0547, 066A, 0674, 0689, 0782, 0797, 080A, 0814, 0829, 0848, 0867, 0890, 0903, 0922, 0941	140080001
14	14008	140080280	JALISCO	ARANDAS	SANTA MARÍA DEL VALLE	0388, 0392, 0513, 0528, 0636, 0778	140080280
14	14009	140090001	JALISCO	EL ARENAL	EL ARENAL	0046, 0065, 007A, 0084, 0099, 0101, 0116, 0120, 0135, 014A, 0154, 0169, 0173, 0188, 0192, 0205, 021A, 0224, 0258	140090001
14	14009	140090006	JALISCO	EL ARENAL	SANTA CRUZ DEL ASTILLERO	0239, 0243, 0262	140090006
14	14009	140090080	JALISCO	EL ARENAL	LA CIMA [FRACCIONAMIENTO]	0027, 0277, 0281	140090080
14	14010	140100001	JALISCO	ATEMAJAC DE BRIZUELA	ATEMAJAC DE BRIZUELA	0066, 0070, 0085, 009A, 0102, 0121, 0136	140100001
14	14011	140110001	JALISCO	ATENGO	ATENGO	0082, 010A, 0133	140110001
14	14012	140120001	JALISCO	ATENGUILLO	ATENGUILLO	0179	140120001
14	14013	140130001	JALISCO	ATOTONILCO EL ALTO	ATOTONILCO EL ALTO	0049, 0176, 0195, 0246, 0250, 027A, 0284, 0299, 0316, 0458, 0462	140130001
14	14013	140130030	JALISCO	ATOTONILCO EL ALTO	SAN FRANCISCO DE ASÍS	0104, 0119, 0123, 0138, 0212, 0227, 0231, 0369, 0388, 0405, 041A, 0439, 0443, 0513, 0528, 0532	140130030
14	14013	140130145	JALISCO	ATOTONILCO EL ALTO	VISTAS DEL MAGUEY [FRACCIONAMIENTO]	0477, 0481, 0509	140130145
14	14014	140140001	JALISCO	ATOYAC	ATOYAC	0050, 0116, 0120, 014A, 0173, 0188	140140001

*Handwritten signatures and initials in blue ink.*



Clave de Entidad Federativa	Clave de Municipio	Clave de Localidad	Nombre de Entidad Federativa	Nombre de Municipio	Nombre de Localidad	AGEB	Clave de Localidad Actual (Junio de 2024)
14	14015	140150001	JALISCO	AUTLÁN DE NAVARRO	AUTLÁN DE NAVARRO	0043, 0058, 0062, 0077, 0147, 0151, 0166, 0185, 019A, 0202, 0217, 0221, 0236, 0240, 0255, 0289, 0293, 0306, 0310, 0325, 033A, 0344, 0359, 0363, 0397, 040A, 041A, 0429, 0433, 0448, 0452, 0467, 0471	140150001
14	14016	140160001	JALISCO	AYOTLÁN	AYOTLÁN	0021, 0093, 0144, 0159, 0163, 0178, 0182, 0252, 0267, 0341, 0356, 0498, 0534, 0549	140160001
14	14016	140160010	JALISCO	AYOTLÁN	BETANIA	0318, 0394, 0407, 0426, 0430, 045A, 0483, 0500	140160010
14	14016	140160072	JALISCO	AYOTLÁN	LA RIBERA	0110, 0125, 013A, 0197, 0271, 038A	140160072
14	14016	140160089	JALISCO	AYOTLÁN	SANTA RITA	020A, 0229, 0233, 0286, 0290	140160089
14	14017	140170001	JALISCO	AYUTLA	AYUTLA	018A, 0226	140170001
14	14018	140180001	JALISCO	LA BARCA	LA BARCA	005A, 0083, 012A, 0134, 0153, 0187, 0191, 0204, 0223, 0257, 0276, 0312, 0327, 0331, 0365, 0469, 0492, 0524, 0543	140180001
14	14018	140180027	JALISCO	LA BARCA	PORTEZUELO	0100, 0172	140180027
14	14019	140190001	JALISCO	BOLAÑOS	BOLAÑOS	0131	140190001
14	14020	140200001	JALISCO	CABO CORRIENTES	EL TUITO	0166, 0202, 0274	140200001
14	14021	140210001	JALISCO	CASIMIRO CASTILLO	LA RESOLANA	0106, 0125, 020A, 0214, 0229, 0233, 0290, 0303, 0318, 0356, 0360, 0394	140210001
14	14021	140210003	JALISCO	CASIMIRO CASTILLO	LO ARADO	013A, 0182, 0252, 0337, 0341, 0375, 038A, 0407	140210003
14	14021	140210015	JALISCO	CASIMIRO CASTILLO	PIEDRA PESADA	0430, 0445, 045A	140210015
14	14021	140210018	JALISCO	CASIMIRO CASTILLO	TECOMATES	0144, 0159, 0267, 0271	140210018
14	14022	140220001	JALISCO	CIHUATLÁN	CIHUATLÁN	0137, 0141, 0156, 0160, 0175, 018A, 0194, 0207, 0211, 0349, 0353, 0419, 0423, 0438, 0442, 0457, 0461, 0480, 0508, 0512, 0531, 0620, 0635, 0669, 0673	140220001
14	14022	140220006	JALISCO	CIHUATLÁN	BARRA DE NAVIDAD	0387, 0391, 0404, 0527, 0546	140220006
14	14022	140220016	JALISCO	CIHUATLÁN	JALUCO	0584, 0599, 0601, 0616	140220016
14	14022	140220033	JALISCO	CIHUATLÁN	SAN PATRICIO [MELAUQUE]	0122, 0230, 0279, 0283, 0298, 0315, 032A, 0334, 0368, 0495, 0550, 0565, 057A, 064A, 0654	140220033
14	14023	140230001	JALISCO	ZAPOTLÁN EL GRANDE	CIUDAD GUZMÁN	0083, 0153, 0187, 0242, 0257, 0261, 0276, 0312, 0331, 0346, 0384, 0416, 0420, 0454, 0469, 0492, 0505, 051A, 0543, 0562, 0577, 0581, 0596, 0613, 0628, 0651, 0702, 0717, 0721, 0740, 0755, 0774, 0810, 0825, 0844, 0859, 090A	140230001
14	14024	140240001	JALISCO	COCULA	COCULA	0080, 0108, 0112, 0127, 0131, 0146, 0150, 017A, 0199, 0201, 024A, 0254, 0288, 0305	140240001
14	14024	140240007	JALISCO	COCULA	LA COFRADÍA DE LA LUZ	0269, 0273, 031A, 0324	140240007

CP

CP



Clave de Entidad Federativa	Clave de Municipio	Clave de Localidad	Nombre de Entidad Federativa	Nombre de Municipio	Nombre de Localidad	AGEB	Clave de Localidad Actual (Junio de 2024)
14	14025	140250001	JALISCO	COLOTLÁN	COLOTLÁN	011A, 0139, 0143, 0158, 0162, 0177, 0181, 0196, 0213, 0228, 0232, 0247, 0251, 0266, 0270, 0285, 029A, 0302, 0317, 0321	140250001
14	14026	140260001	JALISCO	CONCEPCIÓN DE BUENOS AIRES	CONCEPCIÓN DE BUENOS AIRES	0117, 0121, 0244	140260001
14	14027	140270001	JALISCO	CUAUTITLÁN DE GARCÍA BARRAGÁN	CUAUTITLÁN DE GARCÍA BARRAGÁN	0171, 0186, 0190, 0203, 0218, 0222, 0237, 0256, 0260	140270001
14	14028	140280001	JALISCO	CUAUTLA	CUAUTLA	0075, 0126	140280001
14	14029	140290001	JALISCO	CUQUÍO	CUQUÍO	0091, 0104, 0119, 0123, 0138, 0142	140290001
14	14030	140300001	JALISCO	CHAPALA	CHAPALA	0124, 0139, 0143, 0158, 0232, 0247, 0270, 0285, 029A, 0302, 0340, 0478, 0590	140300001
14	14030	140300002	JALISCO	CHAPALA	AJIJC	0196, 0209, 0213, 0228, 0355, 036A, 0389, 0497, 0533, 0552, 0656	140300002
14	14030	140300003	JALISCO	CHAPALA	ATOTONILQUILLO	0177, 0181, 0251	140300003
14	14030	140300005	JALISCO	CHAPALA	SAN ANTONIO TLAYACAPAN	043A, 0444, 0459, 0586	140300005
14	14031	140310001	JALISCO	CHIMALTITÁN	CHIMALTITÁN	009A, 0102, 0117, 0136	140310001
14	14032	140320001	JALISCO	CHIQUISTLÁN	CHIQUISTLÁN	0044, 0059, 0063, 0078	140320001
14	14033	140330001	JALISCO	DEGOLLADO	DEGOLLADO	008A, 0094, 0107, 0111, 0126, 0130, 0145, 015A, 0164, 0179, 0183, 0198, 0200, 0215, 0234	140330001
14	14034	140340001	JALISCO	EJUTLA	EJUTLA	0072, 0123	140340001
14	14035	140350001	JALISCO	ENCARNACIÓN DE DÍAZ	ENCARNACIÓN DE DÍAZ	0188, 0205, 021A, 0224, 0239, 0243, 0258, 0277, 0281, 0296, 0309, 0332, 0347, 0351, 0366, 0370, 0385, 039A, 0402, 0417, 0421, 0474, 0489, 0493, 0506, 0510, 0525, 053A, 0563, 0582, 0597, 0614, 0648, 0652, 0667, 0671, 0690, 0703, 0718, 0722, 0737, 0756, 0775, 078A, 0794, 0807, 0811, 085A, 0864, 0879	140350001
14	14035	140350017	JALISCO	ENCARNACIÓN DE DÍAZ	BAJÍO DE SAN JOSÉ	0313, 0328, 0436, 0440, 0455, 046A, 0629, 0633, 0686, 0741, 0760, 0826, 0830, 0845	140350017
14	14035	140350138	JALISCO	ENCARNACIÓN DE DÍAZ	MESÓN DE LOS SAUCES	0544, 0559	140350138
14	14036	140360001	JALISCO	ETZATLÁN	ETZATLÁN	0077, 0096, 0109, 0147, 0151, 0166, 0170, 0185, 0217, 0221, 0236, 0274, 0289, 0293, 0310, 0344, 0382	140360001
14	14037	140370001	JALISCO	EL GRULLO	EL GRULLO	0055, 006A, 0074, 0089, 0093, 0106, 0110, 0125, 013A, 0144, 0159, 0163, 0178, 0182, 0197, 020A, 0214, 0229, 0248, 0252, 0267, 0271, 0286, 0290, 0303, 0318, 0322, 0337, 0341, 0356	140370001

*Handwritten signatures and initials in blue ink.*



Clave de Entidad Federativa	Clave de Municipio	Clave de Localidad	Nombre de Entidad Federativa	Nombre de Municipio	Nombre de Localidad	AGEB	Clave de Localidad Actual (Junio de 2024)
14	14039	140390001	JALISCO	GUADALAJARA	GUADALAJARA	0204, 0223, 0261, 0276, 044A, 051A, 0524, 0859, 090A, 1363, 1433, 1490, 1518, 1537, 158A, 1683, 1700, 1876, 1908, 1965, 2018, 2111, 286A, 3016, 3020, 3177, 3374, 3482, 3548, 3590, 3618, 3891, 3904, 3942, 4048, 4067, 4160, 4194, 4207, 4211, 4226, 4230, 4245, 425A, 4264, 4300, 4387, 4391, 4438, 4476, 4495, 4601, 4669, 4796, 4828, 4866, 5008, 5012, 5046, 5050, 5065, 5084, 5101, 5116, 5135, 514A, 5173, 5188, 5192, 5258, 5347, 5402, 5417, 5440, 546A, 5474, 5493, 5506, 5510, 5525, 553A, 5544, 5597, 5629	140390001
14	14040	140400001	JALISCO	HOSTOTIPAQUILLO	HOSTOTIPAQUILLO	0120, 0192	140400001
14	14041	140410001	JALISCO	HUEJÚCAR	HUEJÚCAR	0062, 0077, 0081, 0096, 0109, 0113, 0128, 0132, 0147, 0151, 0166, 0170, 0185, 019A	140410001
14	14042	140420001	JALISCO	HUEJUQUILLA EL ALTO	HUEJUQUILLA EL ALTO	0125, 0144, 0178, 0214, 0229, 0248	140420001
14	14043	140430001	JALISCO	LA HUERTA	LA HUERTA	0226, 0230, 0245, 0264, 0283, 0298, 0349, 0353, 0387, 0391, 0419, 0438	140430001
14	14044	140440001	JALISCO	IXTLAHUACÁN DE LOS MEMBRILLOS	IXTLAHUACÁN DE LOS MEMBRILLOS	0064, 0079, 0083, 0098, 0100, 0280, 0295, 0308, 0312, 0327, 0331, 0365	140440001
14	14044	140440002	JALISCO	IXTLAHUACÁN DE LOS MEMBRILLOS	ATEQUIZA	005A, 0115, 012A, 0134, 0149, 0153, 0168, 0172, 0187, 0346, 0350	140440002
14	14044	140440005	JALISCO	IXTLAHUACÁN DE LOS MEMBRILLOS	LA CAPILLA DEL REFUGIO	0257, 0261, 0276	140440005
14	14044	140440010	JALISCO	IXTLAHUACÁN DE LOS MEMBRILLOS	LOS OLIVOS	0223, 0238, 0242, 037A	140440010
14	14044	140440054	JALISCO	IXTLAHUACÁN DE LOS MEMBRILLOS	LOS FRESEROS (LOS SABINOS)	0401, 0416, 0420, 0435	140440054
14	14044	140440170	JALISCO	IXTLAHUACÁN DE LOS MEMBRILLOS	HUERTA VIEJA (FRACCIONAMIENTO)	0219, 0384, 0399	140440170
14	14045	140450001	JALISCO	IXTLAHUACÁN DEL RÍO	IXTLAHUACÁN DEL RÍO	0108, 0112, 0127, 0131, 0146, 0150, 0165	140450001
14	14046	140460001	JALISCO	JALOSTOTILÁN	JALOSTOTILÁN	0139, 0143, 0158, 0162, 0181, 0196, 0213, 0228, 0232, 0247, 0251, 0266, 0270, 0285, 0302, 0317, 036A, 0374, 0389, 0393, 0406, 0444, 0463, 0514, 0548, 0567, 0571	140460001
14	14047	140470001	JALISCO	JAMAY	JAMAY	0066, 0070, 0085, 009A, 0102, 0117, 0121, 0136, 0174, 0189, 0193, 0206, 0210	140470001
14	14047	140470005	JALISCO	JAMAY	SAN MIGUEL DE LA PAZ	023A, 0244, 0259	140470005
14	14048	140480001	JALISCO	JESÚS MARÍA	JESÚS MARÍA	0082, 0097, 010A, 0114, 0129, 0148, 0167, 0171, 0186, 0190, 0203, 0222, 0237, 0241, 0275, 028A, 0294, 0311, 0330, 0345	140480001
14	14049	140490001	JALISCO	JILOTLÁN DE LOS DOLORES	JILOTLÁN DE LOS DOLORES	0200	140490001
14	14050	140500001	JALISCO	JOCOTEPEC	JOCOTEPEC	0095, 0108, 0150, 0165, 017A, 0184, 0216, 0254, 0358, 0362, 0396, 0413, 0447	140500001
14	14050	140500002	JALISCO	JOCOTEPEC	CHANTEPEC (EL CHANTE)	0428, 0432	140500002
14	14050	140500008	JALISCO	JOCOTEPEC	SAN CRISTÓBAL ZAPOTILÁN	0042, 049A	140500008



Clave de Entidad Federativa	Clave de Municipio	Clave de Localidad	Nombre de Entidad Federativa	Nombre de Municipio	Nombre de Localidad	AGEB	Clave de Localidad Actual (Junio de 2024)
14	14050	140500011	JALISCO	JOCOTEPEC	SAN JUAN COSALÁ	0131, 0146, 0199, 0201, 0235, 0269	140500011
14	14050	140500017	JALISCO	JOCOTEPEC	ZAPOTITÁN DE HIDALGO	0076, 0112, 0127, 0292, 0324, 0409	140500017
14	14051	140510001	JALISCO	JUANACATLÁN	JUANACATLÁN	004A, 0054, 0069, 0073, 0088, 0092, 0105, 011A, 0124, 0139, 0143, 0158, 0162, 0177	140510001
14	14051	140510002	JALISCO	JUANACATLÁN	LA AURORA	0181, 0196, 0209, 0213	140510002
14	14052	140520001	JALISCO	JUCHITLÁN	JUCHITLÁN	009A	140520001
14	14053	140530001	JALISCO	LAGOS DE MORENO	LAGOS DE MORENO	0364, 0468, 0487, 0523, 0538, 0542, 0557, 0631, 067A, 0716, 0720, 074A, 0769, 0805, 0824, 0839, 0858, 0881, 0896, 0909, 0928, 0951, 0966, 0985, 1004, 1019, 1038, 1042, 1061, 1076, 1095, 1108, 1112, 1127, 1131, 1150, 117A, 1184, 1201, 1216, 1235, 124A, 1305, 131A	140530001
14	14053	140530066	JALISCO	LAGOS DE MORENO	PASO DE CUARENTA (SAN MIGUEL DE CUARENTA)	0932, 0947, 1146	140530066
14	14053	140530927	JALISCO	LAGOS DE MORENO	CRISTEROS (FRACCIONAMIENTO)	1254, 1269	140530927
14	14055	140550001	JALISCO	MAGDALENA	MAGDALENA	0072, 0087, 0091, 0104, 0119, 0123, 0138, 0142, 0157, 0176, 0180, 0208, 0212, 027A, 0301, 0320, 034A, 0392	140550001
14	14056	140560001	JALISCO	SANTA MARÍA DEL ORO	SANTA MARÍA DEL ORO	0099, 0101, 0116, 0120, 0135, 014A, 0154, 0169	140560001
14	14059	140590001	JALISCO	MAZAMITLA	MAZAMITLA	0067, 0103, 0160	140590001
14	14060	140600001	JALISCO	MEXTICACÁN	MEXTICACÁN	0142, 0161, 0227	140600001
14	14061	140610001	JALISCO	MEZQUITIC	MEZQUITIC	0417, 0421, 0506, 0510, 0525, 053A, 0544, 0559	140610001
14	14062	140620001	JALISCO	MIXTLÁN	MIXTLÁN	0113, 0132	140620001
14	14063	140630001	JALISCO	OCOTLÁN	OCOTLÁN	006A, 0089, 013A, 020A, 0248, 0267, 0271, 0290, 0303, 0322, 0360, 038A, 0394, 0411, 0426, 0445, 045A, 0464, 0479, 0483, 0498, 0500, 0568, 0572, 0591, 0619, 0623, 0638, 0642, 0657, 0676	140630001
14	14063	140630028	JALISCO	OCOTLÁN	SAN MARTÍN DE ZULA	0731	140630028
14	14064	140640001	JALISCO	OJUELOS DE JALISCO	OJUELOS DE JALISCO	0175, 018A, 0194, 0207, 0211, 0226, 0230, 0245, 025A, 0264, 0279, 0334, 0353, 0368, 0387, 0404, 0438, 0442, 0457	140640001
14	14064	140640032	JALISCO	OJUELOS DE JALISCO	MATANCILLAS (SAN ISIDRO MATANCILLAS)	0300, 0315, 0349, 0372	140640032
14	14065	140650001	JALISCO	PIHUAMO	PIHUAMO	0030, 0153, 0168, 0191, 0204	140650001
14	14066	140660001	JALISCO	PONCITLÁN	PONCITLÁN	0095, 0108, 0112, 0127, 0131, 0146, 0216, 0220, 0254, 0377	140660001
14	14066	140660011	JALISCO	PONCITLÁN	CUITZEO (LA ESTANCIA)	0165, 024A, 0273	140660011
14	14066	140660019	JALISCO	PONCITLÁN	MEZCALA	0057, 0150, 0199, 0288, 0381	140660019

*Handwritten signatures and initials in blue ink.*





Clave de Entidad Federativa	Clave de Municipio	Clave de Localidad	Nombre de Entidad Federativa	Nombre de Municipio	Nombre de Localidad	AGEB	Clave de Localidad Actual (Junio de 2024)
14	14066	140660031	JALISCO	PONCITLÁN	SAN PEDRO ITZICÁN	0184, 0201, 0292, 031A, 0343	140660031
14	14066	140660033	JALISCO	PONCITLÁN	SANTA CRUZ EL GRANDE	0358, 0362	140660033
14	14067	140670001	JALISCO	PUERTO VALLARTA	PUERTO VALLARTA	0069, 0073, 0105, 011A, 0124, 0181, 0196, 0213, 0232, 0247, 0251, 0270, 029A, 0302, 0340, 0444, 0459, 0478, 0497, 0514, 0529, 0533, 0548, 0552, 0567, 0586, 0590, 0641, 0656, 0660, 0675, 0726, 075A, 082A, 0834, 0849, 0853, 0887, 0891, 0923, 0942, 0961, 1033, 1048, 1067, 1071, 1086, 1090, 1103, 1118, 1245, 125A, 1279, 1283, 1298, 1461, 1476, 1480, 1495, 1527, 1531, 1550, 1565, 157A, 1584, 1599, 1620, 1635, 164A, 1654, 1669, 1673, 1688, 1692, 1705, 171A, 1724, 1739, 1743, 1758, 1762, 1777, 1796, 1828, 1847, 1851, 1866, 1870, 1885, 189A, 1902, 1936, 1940, 1955, 196A, 1974, 1989, 1993, 2008, 2012, 2027, 2031, 2046, 2050, 2065, 2084, 2116, 2120, 2135, 214A, 2154, 2169, 2173, 2188, 2192, 2205, 221A, 2224, 2239, 2243, 2258, 2262, 2277, 2281, 2309, 2313, 2347, 2351, 2385, 239A, 2402, 2417, 2421, 2436, 2440, 2455, 246A, 2510, 2525, 253A, 2544, 2559, 2563, 2578, 2582, 2597, 260A, 2614, 2629, 2633, 2648, 2652, 2667, 2671, 2686, 2737, 2741, 2756, 2760, 278A, 2794, 2826, 2845, 285A, 2864, 2898, 2900, 2915, 292A, 2934, 2949, 2953, 2968, 2972, 2987, 2991, 3063, 310A, 3129, 3133, 3148, 3152, 3167, 3171	140670001
14	14067	140670028	JALISCO	PUERTO VALLARTA	IXTAPA	0393, 0410, 0425, 0603, 0637, 0798, 0800, 0995, 100A, 1014, 1122, 1137, 1141, 1156, 1160, 1175, 118A, 1194, 1207, 1211, 1226, 1230, 1601, 1616, 2099, 2101, 2474, 2489, 2493, 2506, 2690, 2703, 2718, 2722, 2807, 2879, 2883, 3006, 3010, 3025, 303A, 3044, 3059, 3078, 3082, 3097	140670028
14	14067	140670031	JALISCO	PUERTO VALLARTA	LAS JUNTAS	068A, 0694, 1300, 1419, 1423, 1809, 1813, 2366, 2370, 2775	140670031
14	14067	140670038	JALISCO	PUERTO VALLARTA	LAS PALMAS DE ARRIBA	0904, 0919, 1315, 132A, 1334, 1349, 1353, 1368, 1438, 1442, 1457, 1917, 1921, 2296, 2811, 2830	140670038
14	14068	140680001	JALISCO	VILLA PURIFICACIÓN	VILLA PURIFICACIÓN	0314, 0333, 0371, 0403, 0437, 0441	140680001
14	14069	140690001	JALISCO	QUITUPAN	QUITUPAN	010A, 0114, 0152	140690001
14	14070	140700001	JALISCO	EL SALTO	EL SALTO	0030, 0045, 0098, 0100, 0115, 012A, 0134, 037A, 0384, 0399, 0539, 0581, 0685, 069A, 0702, 0717, 0914, 0929, 1043, 1058, 1062, 1217, 1240, 1274, 1289, 1503	140700001
14	14070	140700013	JALISCO	EL SALTO	LAS PINTAS	005A, 0083, 0238, 0327, 0350, 0365, 0401, 0416, 0420, 0435, 0596, 1429, 1433, 1448, 1452, 1471, 1486	140700013
14	14070	140700014	JALISCO	EL SALTO	LAS PINTITAS	0219, 0223, 0276, 0280, 0346, 044A, 0454, 0469, 0473, 0488, 0543, 0558, 0609, 0774, 0810, 0825, 083A, 0844, 0859, 0948, 1077	140700014

CB



72

*[Handwritten signature]*



Clave de Entidad Federativa	Clave de Municipio	Clave de Localidad	Nombre de Entidad Federativa	Nombre de Municipio	Nombre de Localidad	AGEB	Clave de Localidad Actual (Junio de 2024)
14	14070	140700020	JALISCO	EL SALTO	SAN JOSÉ DEL CASTILLO	0079, 0191, 0204, 0242, 0257, 0261, 0613, 0789, 0793, 0933, 1221, 1236, 1255, 126A, 1382, 1397	140700020
14	14070	140700021	JALISCO	EL SALTO	SAN JOSÉ EL VERDE [EL VERDE]	0721, 0736, 0740, 0755, 076A, 0967, 1005, 101A, 1096, 1109, 1113, 1128, 1151, 1185, 119A	140700021
14	14070	140700043	JALISCO	EL SALTO	EL QUINCE [SAN JOSÉ EL QUINCE]	0295, 0308, 0492, 0505, 0628, 0632, 0647, 0651, 0666, 0806, 0897, 090A, 0971, 0986, 0990, 1024, 1039, 1081, 1132, 1147, 1202	140700043
14	14070	140700064	JALISCO	EL SALTO	LA ALAMEDA [FRACCIONAMIENTO]	1293, 1306	140700064
14	14070	140700111	JALISCO	EL SALTO	GALAXIA BONITO JALISCO	1310, 1325, 133A, 1344, 1359, 1363, 1378, 1490	140700111
14	14070	140700121	JALISCO	EL SALTO	LOMAS DEL SALTO	1518	140700121
14	14071	140710001	JALISCO	SAN CRISTÓBAL DE LA BARRANCA	SAN CRISTÓBAL DE LA BARRANCA	0095, 0108	140710001
14	14072	140720001	JALISCO	SAN DIEGO DE ALEJANDRÍA	SAN DIEGO DE ALEJANDRÍA	0105, 0158	140720001
14	14073	140730001	JALISCO	SAN JUAN DE LOS LAGOS	SAN JUAN DE LOS LAGOS	0070, 0140, 016A, 0189, 0193, 0206, 0225, 023A, 0244, 0259, 0263, 0278, 0282, 0297, 030A, 0314, 0329, 0333, 0348, 0371, 0386, 0390, 0403, 0418, 0422, 0437, 0441, 0456, 0460, 0475, 048A, 049A, 0507, 0511, 0526, 0530, 0545, 055A, 056A, 0579, 0583, 0598, 0600, 0615, 062A, 0634, 0649, 0653, 0668, 0672, 0704, 0719	140730001
14	14073	140730221	JALISCO	SAN JUAN DE LOS LAGOS	COLONIA SANTA CECILIA [LA SAUCEDA]	0687, 0691	140730221
14	14074	140740001	JALISCO	SAN JULIÁN	SAN JULIÁN	0059, 0063, 0078, 0082, 0097, 010A, 0114, 0129, 0133, 0148, 0186, 0190, 0203, 0218, 0222, 0237	140740001
14	14075	140750001	JALISCO	SAN MARCOS	SAN MARCOS	0107, 0130	140750001
14	14076	140760001	JALISCO	SAN MARTÍN DE BOLAÑOS	SAN MARTÍN DE BOLAÑOS	0104, 0142, 0161	140760001
14	14077	140770001	JALISCO	SAN MARTÍN HIDALGO	SAN MARTÍN HIDALGO	0120, 0135, 014A, 0154, 0192, 0205, 0224, 0239, 0243, 0313, 0328, 0347	140770001
14	14077	140770005	JALISCO	SAN MARTÍN HIDALGO	EL CRUCERO DE SANTA MARÍA	0169, 0173, 0258, 0277, 0281	140770005
14	14077	140770015	JALISCO	SAN MARTÍN HIDALGO	EL SALITRE	0084, 0366	140770015
14	14077	140770022	JALISCO	SAN MARTÍN HIDALGO	EL TEPEHUJAJE DE MORELOS	0296, 0309, 0385	140770022
14	14078	140780001	JALISCO	SAN MIGUEL EL ALTO	SAN MIGUEL EL ALTO	0113, 0147, 0166, 0170, 0185, 019A, 0202, 0217, 0221, 0236, 0240, 0255, 026A, 0274, 0293, 0310, 0325, 0359, 0363, 0382, 040A, 0429, 0452, 0471	140780001
14	14079	140790001	JALISCO	GÓMEZ FARIAS	SAN SEBASTIÁN DEL SUR	0089, 0144, 0163, 0178, 020A	140790001
14	14079	140790030	JALISCO	GÓMEZ FARIAS	SAN ANDRÉS IXTLÁN	0197, 0267, 0303, 0318, 0337	140790030
14	14081	140810001	JALISCO	SANTA MARÍA DE LOS ÁNGELES	SANTA MARÍA DE LOS ÁNGELES	0087, 0104, 0138	140810001

*[Handwritten signatures and initials]*



Clave de Entidad Federativa	Clave de Municipio	Clave de Localidad	Nombre de Entidad Federativa	Nombre de Municipio	Nombre de Localidad	AGEB	Clave de Localidad Actual (junio de 2024)
14	14082	140820001	JALISCO	SAYULA	SAYULA	0046, 0050, 0099, 0101, 0120, 014A, 0173, 0192, 0258, 0262, 0281, 0296, 0309, 0366, 0370, 0385, 039A, 0402, 0417, 0421, 0440	140820001
14	14082	140820026	JALISCO	SAYULA	USMAJAC	0154, 0347, 0351, 0436	140820026
14	14083	140830001	JALISCO	TALA	TALA	0043, 0132, 0170, 0325, 033A, 040A, 0429, 0433, 044B, 0541, 0607, 0626, 0700, 0715, 1018, 1037, 1060	140830001
14	14083	140830004	JALISCO	TALA	CUISILLOS	0109, 0452, 0734, 0857	140830004
14	14083	140830013	JALISCO	TALA	EL REFUGIO	0518, 0575, 0804, 0984, 108A	140830013
14	14083	140830016	JALISCO	TALA	SAN ISIDRO MAZATEPEC	0128, 019A, 0202, 0471, 058A, 0594, 0768, 1130	140830016
14	14083	140830220	JALISCO	TALA	LOS RUISEÑORES	0880, 0895, 0908, 0912, 0931, 0946, 0950	140830220
14	14084	140840001	JALISCO	TALPA DE ALLENDE	TALPA DE ALLENDE	0248, 0252, 0267, 0271, 0286, 0290, 0322, 0337, 0360, 0375, 0430, 0479, 0515	140840001
14	14085	140850001	JALISCO	TAMAZULA DE GORDIANO	TAMAZULA DE GORDIANO	0086, 0090, 0103, 0207, 0211, 0315, 0349, 0438, 0457, 0550, 0565, 057A	140850001
14	14085	140850173	JALISCO	TAMAZULA DE GORDIANO	VISTA HERMOSA [SANTA CRUZ DEL CORTIJO]	0283, 0298, 0372, 0387, 0423, 0476, 0480, 0495	140850173
14	14086	140860001	JALISCO	TAPALPA	TAPALPA	0083, 0098, 0100, 0115, 0149, 0168, 0191, 0204	140860001
14	14086	140860019	JALISCO	TAPALPA	JUANACATLÁN	0219, 0223, 0238	140860019
14	14087	140870001	JALISCO	TECALITLÁN	TECALITLÁN	017A, 0184, 0199, 0201, 0216, 0220, 0235, 024A, 0254, 0269, 0273, 0288, 0324, 0339, 0377	140870001
14	14088	140880001	JALISCO	TECOLOTLÁN	TECOLOTLÁN	0143, 0158, 0162, 0177, 0181, 0196, 0209, 0213, 0228, 0232, 0247, 0251	140880001
14	14090	140900001	JALISCO	TENAMAXTLÁN	TENAMAXTLÁN	0141	140900001
14	14091	140910001	JALISCO	TEOCALTICHE	TEOCALTICHE	0100, 0115, 012A, 0172, 0191, 0204, 0219, 0223, 0238, 0242, 0257, 0308, 0312, 0350, 0384, 0399, 0401, 0435, 044A, 0469, 0473, 0505, 0524, 0539	140910001
14	14091	140910071	JALISCO	TEOCALTICHE	MECHOACANEJO	0543, 0558	140910071
14	14092	140920001	JALISCO	TEOCUITATLÁN DE CORONA	TEOCUITATLÁN DE CORONA	0146	140920001
14	14093	140930001	JALISCO	TEPATITLÁN DE MORELOS	TEPATITLÁN DE MORELOS	0073, 0092, 0158, 0285, 0317, 0410, 0444, 0459, 0463, 0567, 0745, 082A, 0957, 1118, 1264, 132A, 1368, 1438	140930001
14	14093	140930058	JALISCO	TEPATITLÁN DE MORELOS	CAPILLA DE GUADALUPE	0514, 0637, 068A, 0730, 0872, 0995, 100A, 1086, 118A, 1387, 1404	140930058
14	14093	140930188	JALISCO	TEPATITLÁN DE MORELOS	CAPILLA DE MILPILLAS [MILPILLAS]	1029, 1033, 1584	140930188
14	14093	140930223	JALISCO	TEPATITLÁN DE MORELOS	PEGUEROS	0497, 0618, 1211	140930223
14	14093	140930291	JALISCO	TEPATITLÁN DE MORELOS	SAN JOSÉ DE GRACIA	043A, 0548, 0660, 0675, 0726, 1048, 1527, 1546	140930291

φ

*[Handwritten signature]*



Clave de Entidad Federativa	Clave de Municipio	Clave de Localidad	Nombre de Entidad Federativa	Nombre de Municipio	Nombre de Localidad	AGEB	Clave de Localidad Actual [Junio de 2024]
14	14094	140940001	JALISCO	TEQUILA	TEQUILA	023A, 0263, 0282, 0297, 0314, 0329, 0352, 0371, 0403, 0422, 0437, 0441, 0460, 0494, 0545	140940001
14	14094	140940124	JALISCO	TEQUILA	EL SALVADOR	0507, 0511, 0526	140940124
14	14095	140950001	JALISCO	TEUCHITLÁN	TEUCHITLÁN	0133	140950001
14	14096	140960001	JALISCO	TIZAPÁN EL ALTO	TIZAPÁN EL ALTO	0094, 0107, 0111, 0126, 0130, 015A, 0198, 0200, 0215, 022A, 0249, 0268, 0272, 0287, 0323	140960001
14	14096	140960014	JALISCO	TIZAPÁN EL ALTO	VILLA EMILIANO ZAPATA [EJIDO MODELO]	0164, 0179, 0183	140960014
14	14097	140970001	JALISCO	TLAJOMULCO DE ZUÑIGA	TLAJOMULCO DE ZUÑIGA	0195, 0566, 0918, 0922, 0937, 1102, 1136, 2134, 2346, 3113, 3132	140970001
14	14097	140970005	JALISCO	TLAJOMULCO DE ZUÑIGA	CAJITILÁN	0335, 034A, 0655, 3518, 3575	140970005
14	14097	140970009	JALISCO	TLAJOMULCO DE ZUÑIGA	EL CAPULÍN	2878, 2897	140970009
14	14097	140970015	JALISCO	TLAJOMULCO DE ZUÑIGA	SAN MIGUEL CUYUTLÁN	0227, 0674, 0693, 0710, 0725, 0956, 1723, 2064	140970015
14	14097	140970023	JALISCO	TLAJOMULCO DE ZUÑIGA	LOMAS DE TEJEDA	2755	140970023
14	14097	140970025	JALISCO	TLAJOMULCO DE ZUÑIGA	SAN AGUSTÍN	0299, 0354, 0369, 0778, 0782, 080A, 1206, 1422, 1456, 2399, 301A, 302A	140970025
14	14097	140970031	JALISCO	TLAJOMULCO DE ZUÑIGA	SAN LUCAS EVANGELISTA	2774, 2789, 3630	140970031
14	14097	140970032	JALISCO	TLAJOMULCO DE ZUÑIGA	SAN SEBASTIÁN EL GRANDE	0053, 0180, 0265, 0284, 0481, 0496, 0509, 0829, 0833, 1140, 1155, 116A, 1174, 1831, 1846, 1850, 3217	140970032
14	14097	140970034	JALISCO	TLAJOMULCO DE ZUÑIGA	SANTA CRUZ DE LAS FLORES	0848, 1352, 2505	140970034
14	14097	140970035	JALISCO	TLAJOMULCO DE ZUÑIGA	SANTA CRUZ DEL VALLE	0138, 0231, 0246, 0551, 0867, 3240, 3556, 5772, 3823	140970035
14	14097	140970038	JALISCO	TLAJOMULCO DE ZUÑIGA	LA UNIÓN DEL CUATRO [SAN JOSÉ DEL VALLE]	1795, 1808, 1812, 2524, 3255	140970038
14	14097	140970041	JALISCO	TLAJOMULCO DE ZUÑIGA	ZAPOTE DEL VALLE [ZAPOTE DE SANTA CRUZ]	1009, 1259, 1263, 2149, 326A, 3289, 3306, 3325	140970041
14	14097	140970043	JALISCO	TLAJOMULCO DE ZUÑIGA	BUENAVISTA	2613, 2628	140970043
14	14097	140970046	JALISCO	TLAJOMULCO DE ZUÑIGA	LA FORTUNA [FRACCIONAMIENTO]	3861, 3876	140970046
14	14097	140970115	JALISCO	TLAJOMULCO DE ZUÑIGA	LA ALAMEDA	0871, 0886, 1992, 2596	140970115
14	14097	140970424	JALISCO	TLAJOMULCO DE ZUÑIGA	LA TIJERA	098A	140970424
14	14097	140970560	JALISCO	TLAJOMULCO DE ZUÑIGA	JARDINES DE SAN SEBASTIÁN	3683	140970560
14	14097	140970777	JALISCO	TLAJOMULCO DE ZUÑIGA	RANCHO ALEGRE [FRACCIONAMIENTO]	2365, 244A	140970777
14	14097	140970822	JALISCO	TLAJOMULCO DE ZUÑIGA	HACIENDA SANTA FE	1583, 1899, 1901, 1916, 1920, 194A, 1954, 1969, 1973, 2153, 2172, 2469, 251A, 3043, 3058, 3062, 3077, 3081, 3452, 3471, 3486, 3490, 358A, 3700, 3715, 372A	140970822

*Handwritten signatures and initials in blue ink.*



Clave de Entidad Federativa	Clave de Municipio	Clave de Localidad	Nombre de Entidad Federativa	Nombre de Municipio	Nombre de Localidad	AGEB	Clave de Localidad Actual (Junio de 2024)
14	14097	140970831	JALISCO	TLAJOMULCO DE ZÚÑIGA	REAL DEL VALLE [EL PARAÍSO] [FRACCIONAMIENTO]	2986	140970831
14	14097	140970833	JALISCO	TLAJOMULCO DE ZÚÑIGA	VILLAS DE LA HACIENDA [FRACCIONAMIENTO]	1507, 162A, 2280	140970833
14	14097	140970835	JALISCO	TLAJOMULCO DE ZÚÑIGA	GALAXIA LA NORIA	2721, 2736, 3378	140970835
14	14097	140970843	JALISCO	TLAJOMULCO DE ZÚÑIGA	LOMAS DEL SUR	2666, 269A, 2717	140970843
14	14097	140970844	JALISCO	TLAJOMULCO DE ZÚÑIGA	LOMAS DE SAN AGUSTÍN	3397	140970844
14	14097	140970852	JALISCO	TLAJOMULCO DE ZÚÑIGA	TIERRA DE LA ESPERANZA [RINCONADA DE LOS NOGALES]	415A, 4183	140970852
14	14097	140970853	JALISCO	TLAJOMULCO DE ZÚÑIGA	VALLE DORADO INN	187A	140970853
14	14097	140970862	JALISCO	TLAJOMULCO DE ZÚÑIGA	COLINAS DEL ROBLE	290A, 2914	140970862
14	14097	140970874	JALISCO	TLAJOMULCO DE ZÚÑIGA	LA NUEVA ESPERANZA II [LOS CANTAROS] [FRACCIONAMIENTO]	4037	140970874
14	14098	140980001	JALISCO	SAN PEDRO TLAQUEPAQUE	TLAQUEPAQUE	0084, 0262, 0296, 0370, 0385, 0525, 0597, 0690, 0718, 0794, 0807, 085A, 0968, 0972, 0987, 0991, 103A, 1044, 1059, 1063, 1078, 1082, 110A, 1152, 1167, 1171, 1186, 1190, 1203, 1218, 1237, 1241, 1256, 1294, 135A, 1364, 1383, 142A, 1434, 1449, 1453, 1468, 1576, 1595, 1608, 1631, 1650, 167A, 1720, 1735, 1769, 1773, 1788, 1792, 1805, 181A, 1824, 1839, 1843, 1858, 1862, 1877, 1909, 1913, 1951, 1966, 1970, 1985, 2004, 2042, 2061, 2076, 2108, 2150, 2165, 2199, 2201, 2216, 2235, 224A, 2269, 2273, 2358, 249A, 2502, 2521, 2540, 2625, 263A, 2659, 2733, 2748, 2767, 2786, 2856, 2907, 2930, 2979, 3036, 3040, 3055, 306A, 3089, 3093, 3125, 313A, 3163, 3197, 3290, 3303, 3318, 3322, 3337, 3341, 3356, 338A, 3394	140980001
14	14098	140980014	JALISCO	SAN PEDRO TLAQUEPAQUE	SANTA ANITA	0027, 1114, 2038, 3159, 3229	140980014
14	14099	140990001	JALISCO	TOLIMÁN	TOLIMÁN	0132	140990001
14	14100	141000001	JALISCO	TOMATLÁN	TOMATLÁN	0351, 0370, 0385, 039A, 046A, 0489, 0493, 0506, 0510, 0563, 0652	141000001
14	14100	141000023	JALISCO	TOMATLÁN	CAMPO ACOSTA	0582, 0597, 060A	141000023
14	14100	141000065	JALISCO	TOMATLÁN	JOSÉ MARÍA MORELOS	0421, 0436, 0440, 0455, 0525	141000065
14	14100	141000189	JALISCO	TOMATLÁN	JOSÉ MARÍA PINO SUÁREZ [NUEVO NAHUAPA]	0614, 0629, 0633, 0667, 0671	141000189

CP

*[Handwritten signature]*



Clave de Entidad Federativa	Clave de Municipio	Clave de Localidad	Nombre de Entidad Federativa	Nombre de Municipio	Nombre de Localidad	AGEB	Clave de Localidad Actual (Junio de 2024)
14	14101	141010001	JALISCO	TONALÁ	TONALÁ	0147, 0151, 0202, 0382, 0397, 040A, 0448, 0452, 0471, 0486, 0503, 0518, 0522, 0537, 0541, 0556, 0575, 0607, 0626, 0630, 065A, 0679, 0700, 0715, 072A, 073A, 0749, 0753, 0768, 0787, 0791, 0819, 0912, 0927, 0946, 0965, 0984, 0999, 1003, 1018, 1022, 108A, 1094, 1126, 1130, 1145, 115A, 1179, 1198, 1215, 1268, 1272, 1287, 1291, 1304, 1319, 1357, 1361, 1376, 1412, 147A, 1484, 1499, 1501, 1516, 1554, 1569, 1573, 1588, 1592, 161A, 1624, 1639, 1643, 1658, 1728, 1732, 1747, 1751, 1766, 1770, 1836, 1874, 1889, 2001, 2016, 2069, 2073, 2088, 2251, 2270, 2425, 2459, 2478, 2482, 250A, 2529, 2533, 2548, 2590	141010001
14	14101	141010009	JALISCO	TONALÁ	COYULA	1450, 1465, 1662, 1677, 1681, 1696, 1802, 1855, 1893, 1944, 2247	141010009
14	14101	141010026	JALISCO	TONALÁ	PUENTE GRANDE	0683, 0698, 122A, 1709	141010026
14	14101	141010027	JALISCO	TONALÁ	LA PUNTA	2336, 2355	141010027
14	14101	141010031	JALISCO	TONALÁ	SAN FRANCISCO DE LA SOLEDAD [SAN FRANCISCO]	2317, 2321	141010031
14	14101	141010038	JALISCO	TONALÁ	EL VADO	0166	141010038
14	14101	141010190	JALISCO	TONALÁ	PASEO PUENTE VIEJO	2374	141010190
14	14101	141010193	JALISCO	TONALÁ	RESIDENCIAS EL PRADO [JARDINES DEL PRADO]	2711	141010193
14	14102	141020001	JALISCO	TONAYA	TONAYA	0093	141020001
14	14103	141030001	JALISCO	TONILA	TONILA	0156	141030001
14	14103	141030015	JALISCO	TONILA	SAN MARCOS	0052	141030015
14	14105	141050001	JALISCO	TOTOTLÁN	TOTOTLÁN	0023, 0076, 0080, 0095, 0108, 0112, 0127, 0131, 0146, 0150, 0165, 0184, 0199, 0201, 0216	141050001
14	14106	141060001	JALISCO	TUXCACUESCO	TUXCACUESCO	0073, 0092	141060001
14	14107	141070001	JALISCO	TUXCUECA	TUXCUECA	0047, 0085	141070001
14	14107	141070008	JALISCO	TUXCUECA	SAN LUIS SOYATLÁN	0028, 0051, 0066	141070008
14	14108	141080001	JALISCO	TUXPAN	TUXPAN	0063, 0082, 0133, 0167, 0171, 0186, 0203, 0218, 0222, 0237, 0256, 0260, 0275, 028A, 0307	141080001
14	14109	141090001	JALISCO	UNIÓN DE SAN ANTONIO	UNIÓN DE SAN ANTONIO	0126, 0130, 0145, 015A, 0164, 0179, 0183, 0198, 0215, 0234, 0253	141090001
14	14110	141100001	JALISCO	UNIÓN DE TULA	UNIÓN DE TULA	0150, 0216, 0343, 0358	141100001
14	14112	141120001	JALISCO	VALLE DE JUÁREZ	VALLE DE JUÁREZ	0051, 0066, 0070, 009A, 0102, 0117	141120001
14	14113	141130001	JALISCO	SAN GABRIEL	SAN GABRIEL	010A, 0114, 0129, 0148, 0167	141130001
14	14114	141140001	JALISCO	VILLA CORONA	VILLA CORONA	0075, 008A, 0094, 0126, 0130, 0145, 015A, 0164, 0179, 0215, 022A, 0234	141140001



Handwritten initials and signatures in blue ink.



Clave de Entidad Federativa	Clave de Municipio	Clave de Localidad	Nombre de Entidad Federativa	Nombre de Municipio	Nombre de Localidad	AGEB	Clave de Localidad Actual (Junio de 2024)
14	14114	141140002	JALISCO	VILLA CORONA	ATOTONILCO EL BAJO	0183, 0198, 0200, 0249	141140002
14	14114	141140005	JALISCO	VILLA CORONA	ESTIPAC	0041, 0107, 0111, 0253	141140005
14	14114	141140006	JALISCO	VILLA CORONA	JUAN GIL PRECIADO (LA LOMA)	0268, 0272	141140006
14	14115	141150001	JALISCO	VILLA GUERRERO	VILLA GUERRERO	0119, 0123, 0161, 027A, 0284	141150001
14	14116	141160001	JALISCO	VILLA HIDALGO	VILLA HIDALGO	0084, 0099, 0101, 0116, 0120, 0135, 014A, 0154, 0169, 0173, 0188, 0192, 021A, 022A, 0239, 0243, 0258, 0277, 0281, 0309, 0313, 0328, 0347, 0370, 039A, 0417, 0421, 0440	141160001
14	14117	141170001	JALISCO	CAÑADAS DE OBREGÓN	CAÑADAS DE OBREGÓN	0081, 0128	141170001
14	14118	141180001	JALISCO	YAHUALICA DE GONZÁLEZ GALLO	YAHUALICA DE GONZÁLEZ GALLO	0055, 0125, 013A, 0144, 0159, 0163, 0178, 0182, 0197, 020A, 021A, 0233, 0248, 0252, 0267, 0290, 0303, 0318, 0322	141180001
14	14119	141190001	JALISCO	ZACOALCO DE TORRES	ZACOALCO DE TORRES	0067, 0086, 0090, 0103, 0118, 0141, 0156, 0160, 0175, 018A, 0194	141190001
14	14120	141200001	JALISCO	ZAPOPAN	ZAPOPAN	0227, 0265, 0602, 0617, 1441, 1526, 1634, 1653, 1687, 1691, 1742, 1757, 1795, 1846, 1884, 1901, 2064, 2115, 212A, 2172, 2219, 2223, 2276, 2295, 2308, 2327, 237A, 2384, 2399, 2401, 2454, 2469, 251A, 2539, 2632, 2755, 2774, 2789, 2793, 2806, 2810, 2825, 283A, 2844, 3039, 3077, 3113, 3486, 3490, 3560, 3607, 3611, 3626, 3630, 365A, 3664, 3679, 3683, 3715, 372A, 373A, 3768, 3787, 3791, 3804, 3819, 3857, 3861, 3876, 4107, 4111, 4126, 4130, 4183, 4268, 4272, 4287, 4291, 4319, 4323, 4338, 4501, 4516, 4520, 4535, 454A, 4554, 4569, 4573, 4588, 4592, 4643, 4658, 4662, 4677, 479A, 4821, 486A, 4963, 4978, 5124, 5139, 5143, 5158, 5162, 5177, 5209, 5302, 5317, 5336, 5444, 5533, 5548, 5622, 5675, 5694, 5745, 600A, 6029, 6103, 6118, 6122, 6141, 6298, 6300, 6315, 632A, 6391, 6620, 6705, 671A, 6847, 6851, 6866, 6870, 6885, 689A, 7120, 7188, 7205, 721A, 7281, 7296, 7309, 7417	141200001
14	14120	141200139	JALISCO	ZAPOPAN	NEXTIPAC	5980, 5995	141200139
14	14120	141200206	JALISCO	ZAPOPAN	SAN ESTEBAN [SAN MIGUEL TATEPOSCO]	504A, 5054	141200206
14	14120	141200231	JALISCO	ZAPOPAN	TESISTÁN [SAN FRANCISCO TESISTÁN]	2026, 2079, 3823, 3999, 4003, 4145, 415A, 4164, 4179, 4817, 5035, 5590, 5779, 5872, 5887, 6207, 6211, 6226, 6230, 6245, 6404, 6476, 6480, 6654, 6673, 6688, 6692, 7173, 7224, 7239, 7243, 7436	141200231
14	14120	141200758	JALISCO	ZAPOPAN	VALLE DE LOS MOLINOS	0496	141200758
14	14121	141210001	JALISCO	ZAPOTILIC	ZAPOTILIC	0084, 0116, 0120, 0135, 014A, 0154, 0169, 0173, 0188, 0192, 0205, 021A, 022A, 0239, 0243, 0258, 0262, 0366, 0370, 0436	141210001



Clave de Entidad Federativa	Clave de Municipio	Clave de Localidad	Nombre de Entidad Federativa	Nombre de Municipio	Nombre de Localidad	AGEB	Clave de Localidad Actual (junio de 2024)
14	14121	141210021	JALISCO	ZAPOTILTIC	EL RINCÓN	0347, 0351, 039A	141210021
14	14122	141220001	JALISCO	ZAPOTITLÁN DE VADILLO	ZAPOTITLÁN DE VADILLO	005B, 0062	141220001
14	14123	141230001	JALISCO	ZAPOTLÁN DEL REY	ZAPOTLÁN DEL REY	006A, 0074, 0089, 0093, 0106, 0110, 0125	141230001
14	14123	141230041	JALISCO	ZAPOTLÁN DEL REY	SANTIAGO TOTOLIMIXPAN (COLONIA LA GUADALUPANA)	013A, 0144, 0159	141230041
14	14124	141240001	JALISCO	ZAPOTLANEJO	ZAPOTLANEJO	0122, 0137, 0141, 0156, 0175, 018A, 0211, 0226, 0230, 0245, 025A, 0264, 0279, 0283, 0298, 0300, 0315, 032A, 0334, 0349, 0372, 0404, 0419, 0423, 043B, 0442, 0457, 0461, 0476, 0480, 0495, 0508, 0512, 0527, 0531, 0546, 0550, 0565, 057A, 0584	141240001
14	14124	141240094	JALISCO	ZAPOTLANEJO	LA LAJA	0387, 0391	141240094
14	14124	141240176	JALISCO	ZAPOTLANEJO	SANTA FE	0160, 0599, 0601	141240176
14	14125	141250001	JALISCO	SAN IGNACIO CERRO GORDO	SAN IGNACIO CERRO GORDO	0011, 0026, 0030, 0045, 005A, 0064, 0079, 0083, 0098, 0100, 0134, 0153	141250001
15	15001	150010001	MÉXICO	ACAMBAY DE RUÍZ CASTAÑEDA	VILLA DE ACAMBAY DE RUÍZ CASTAÑEDA	0127, 0269, 0288, 0339, 0343	150010001
15	15001	150010037	MÉXICO	ACAMBAY DE RUÍZ CASTAÑEDA	PUEBLO NUEVO	0305, 031A	150010037
15	15002	150020001	MÉXICO	ACOLMAN	ACOLMAN DE NEZAHUALCÓYOTL	0228, 0232, 0514	150020001
15	15002	150020005	MÉXICO	ACOLMAN	SAN BARTOLO	0177	150020005
15	15002	150020008	MÉXICO	ACOLMAN	SAN MARCOS NEPANTLA	036A, 0374, 0389, 068A	150020008
15	15002	150020011	MÉXICO	ACOLMAN	SAN PEDRO TEPETITLÁN	0656, 0660	150020011
15	15002	150020012	MÉXICO	ACOLMAN	SANTA CATARINA	0181	150020012
15	15002	150020015	MÉXICO	ACOLMAN	TEPEXPAN	0069, 0073, 0088, 0105, 011A, 0124, 0143, 0158, 0196, 0247, 0251, 0266, 0270, 0285, 029A, 0336, 0340, 0355, 0410, 0425, 043A, 0444, 0459, 0463, 0478, 0482, 0497, 0533, 0548, 0552, 0567, 0571, 0586, 0590, 0603, 0618, 0622, 0637, 0641, 0675	150020015
15	15002	150020016	MÉXICO	ACOLMAN	SAN MIGUEL XOMETLA	0162, 0209	150020016
15	15003	150030024	MÉXICO	ACULCO	SAN LUCAS TOTOLMALOYA	0225	150030024
15	15005	150050001	MÉXICO	ALMOLOYA DE JUÁREZ	VILLA DE ALMOLOYA DE JUÁREZ	0361, 0450	150050001
15	15005	150050004	MÉXICO	ALMOLOYA DE JUÁREZ	LA CABECERA	0215	150050004
15	15005	150050016	MÉXICO	ALMOLOYA DE JUÁREZ	MAYORAZGO DE LEÓN (ESTACIÓN RÍO MÉXICO)	0431	150050016
15	15005	150050032	MÉXICO	ALMOLOYA DE JUÁREZ	SAN FRANCISCO TLALCILCALPAN	0145, 015A, 047A	150050032
15	15005	150050034	MÉXICO	ALMOLOYA DE JUÁREZ	SAN MATEO TLALCHICHILPAN	0380	150050034

Handwritten signatures and initials in blue ink.





Clave de Entidad Federativa	Clave de Municipio	Clave de Localidad	Nombre de Entidad Federativa	Nombre de Municipio	Nombre de Localidad	AGEB	Clave de Localidad Actual (Junio de 2024)
15	15005	150050035	MÉXICO	ALMOLOYA DE JUÁREZ	SAN MIGUEL ALMOLOYÁN	0499	150050035
15	15005	150050037	MÉXICO	ALMOLOYA DE JUÁREZ	BARRIO SAN PEDRO (LA CONCEPCIÓN SAN PEDRO)	0395	150050037
15	15005	150050045	MÉXICO	ALMOLOYA DE JUÁREZ	SANTIAGUITO TLALCILCALLI	0342	150050045
15	15006	150060001	MÉXICO	ALMOLOYA DEL RÍO	ALMOLOYA DEL RÍO	0068	150060001
15	15008	150080001	MÉXICO	AMATEPEC	AMATEPEC	0081	150080001
15	15008	150080027	MÉXICO	AMATEPEC	PALMAR CHICO	0151, 0166, 0185, 019A, 0202, 0217	150080027
15	15009	150090001	MÉXICO	AMECAMECA	AMECAMECA DE JUÁREZ	0036, 0040, 006A, 0093, 0125, 0144, 0159, 0182, 0252, 0267	150090001
15	15009	150090003	MÉXICO	AMECAMECA	SAN ANTONIO ZOYATZINGO	0017, 0021	150090003
15	15009	150090005	MÉXICO	AMECAMECA	SAN FRANCISCO ZENTLALPAN	0233	150090005
15	15009	150090006	MÉXICO	AMECAMECA	SAN PEDRO NEXAPA	0106, 0110, 0248	150090006
15	15010	150100001	MÉXICO	APAXCO	APAXCO DE OCAMPO	015A, 0179, 0198, 0200, 022A, 0234, 0249, 0253, 0287, 0291, 0304	150100001
15	15010	150100007	MÉXICO	APAXCO	SANTA MARÍA APAXCO	0183	150100007
15	15011	150110001	MÉXICO	ATENCO	SAN SALVADOR ATENCO	0053, 0068, 0123, 0138, 0142, 0176, 0180, 0231	150110001
15	15011	150110002	MÉXICO	ATENCO	SAN CRISTÓBAL NEXOUIPAYAC	0049, 0161, 0212, 0227, 0246	150110002
15	15011	150110004	MÉXICO	ATENCO	SANTA ISABEL IXTAPAN	0034, 0157, 034A	150110004
15	15011	150110005	MÉXICO	ATENCO	ZAPOTLÁN	0015	150110005
15	15011	150110013	MÉXICO	ATENCO	NUEVA SANTA ROSA	0250, 0265, 0354	150110013
15	15011	150110029	MÉXICO	ATENCO	GRANJAS AMPLIACIÓN SANTA ROSA	0284, 0299, 0301, 0316, 0320	150110029
15	15011	150110031	MÉXICO	ATENCO	COLONIA EL SALADO	0072, 0087, 0091	150110031
15	15012	150120001	MÉXICO	ATIZAPÁN	SANTA CRUZ ATIZAPÁN	0046, 0050, 0065, 007A, 0084	150120001
15	15013	150130001	MÉXICO	ATIZAPÁN DE ZARAGOZA	CIUDAD LÓPEZ MATEOS	0147, 0170, 0382, 0490, 0503, 0556, 0560, 0607, 0630, 0715, 0734, 0749, 0772, 0912, 0927, 0950, 1003, 1022, 1094, 1183, 1198, 1234, 1249, 1253, 1342, 1380, 1395, 1408, 1412, 1427, 1431, 1450, 147A, 1499, 1516, 1520, 1535, 1573, 1588, 1624, 1639, 1643, 1658, 1662, 1751, 1766, 1785, 179A, 1840	150130001
15	15014	150140001	MÉXICO	ATLACOMULCO	ATLACOMULCO DE FABELA	0110, 0214, 0229, 0337, 0341, 0356, 0394, 0411, 0445, 0549	150140001
15	15014	150140035	MÉXICO	ATLACOMULCO	SAN ANTONIO ENCHISI	0479, 0483, 0553	150140035
15	15014	150140048	MÉXICO	ATLACOMULCO	SAN LORENZO TLACOTEPEC	0498, 0500, 0572	150140048

CP

92



Clave de Entidad Federativa	Clave de Municipio	Clave de Localidad	Nombre de Entidad Federativa	Nombre de Municipio	Nombre de Localidad	AGEB	Clave de Localidad Actual [Junio de 2024]
15	15014	150140051	MÉXICO	ATLACOMULCO	SAN PEDRO DEL ROSAL	0515, 052A	150140051
15	15014	150140054	MÉXICO	ATLACOMULCO	SANTIAGO ACUTZILAPAN	006A, 0233, 0252, 0290, 0568	150140054
15	15014	150140057	MÉXICO	ATLACOMULCO	TECOAC (SANTA MARÍA NATIVITAS)	0430	150140057
15	15015	150150001	MÉXICO	ATLAUTLA	ATLAUTLA DE VICTORIA	0156, 0160, 0175, 0207, 0211, 0226, 025A	150150001
15	15015	150150005	MÉXICO	ATLAUTLA	SAN ANDRÉS TLALAMAC	0071, 018A, 0194	150150005
15	15015	150150006	MÉXICO	ATLAUTLA	SAN JUAN TEHUXTITLÁN	0141, 0230, 0245	150150006
15	15015	150150007	MÉXICO	ATLAUTLA	SAN JUAN TEPECOCULCO	0086, 0122, 0137, 0279, 0298	150150007
15	15016	150160001	MÉXICO	AXAPUSCO	AXAPUSCO	0149, 0219, 0223	150160001
15	15016	150160006	MÉXICO	AXAPUSCO	JALTEPEC	005A, 0064, 0079, 0083, 0134, 0276, 0308	150160006
15	15016	150160016	MÉXICO	AXAPUSCO	SANTA MARÍA ACTIPAC	0153, 0168, 0172, 0187, 0191, 0204, 0238, 0242, 0257, 0261	150160016
15	15016	150160017	MÉXICO	AXAPUSCO	SANTO DOMINGO AZTACAMECA	0280, 0295	150160017
15	15017	150170001	MÉXICO	AYAPANGO	AYAPANGO DE GABRIEL RAMOS M.	0023, 0038, 0042, 0061, 0076, 0080, 0095, 0108	150170001
15	15018	150180001	MÉXICO	CALIMAYA	CALIMAYA DE DÍAZ GONZÁLEZ	0124, 0139, 0162, 0177, 0209	150180001
15	15018	150180003	MÉXICO	CALIMAYA	SAN ANDRÉS OCOTLÁN	004A	150180003
15	15018	150180006	MÉXICO	CALIMAYA	SAN LORENZO CUAUHTENCO	0196	150180006
15	15018	150180008	MÉXICO	CALIMAYA	SANTA MARÍA NATIVITAS	0035	150180008
15	15018	150180010	MÉXICO	CALIMAYA	ZARAGOZA DE GUADALUPE	0143, 0158, 0228	150180010
15	15019	150190001	MÉXICO	CAPULHUAC	CAPULHUAC DE MIRAFUENTES	0066, 0070, 0085, 009A, 0102, 0117, 0136, 016A	150190001
15	15019	150190004	MÉXICO	CAPULHUAC	SAN MIGUEL ALMAYA	0140, 0155	150190004
15	15019	150190005	MÉXICO	CAPULHUAC	SAN NICOLÁS TLAZALA	0121	150190005
15	15020	150200001	MÉXICO	COACALCO DE BERRIOZÁBAL	SAN FRANCISCO COACALCO	0175, 0349, 0391, 0457, 0565, 057A, 0584, 0635, 0654, 0669, 0688, 0809, 0832	150200001
15	15021	150210001	MÉXICO	COATEPEC HARINAS	COATEPEC HARINAS	0083, 0098, 0100, 0115	150210001
15	15022	150220001	MÉXICO	COCOTITLÁN	COCOTITLÁN	0042, 0057, 0061, 0076, 0080, 0095, 0108, 0112	150220001
15	15023	150230001	MÉXICO	COYOTEPEC	COYOTEPEC	004A, 0069, 0073, 0092, 0105, 011A, 0124, 0139, 0143, 0158, 0162, 0196	150230001
15	15024	150240001	MÉXICO	CUAUTITLÁN	CUAUTITLÁN	0032, 0085, 009A, 0117, 0259, 0329, 0386	150240001
15	15024	150240088	MÉXICO	CUAUTITLÁN	SAN MATEO IXTACALCO	0278	150240088

*Handwritten signatures and initials in blue ink.*



Clave de Entidad Federativa	Clave de Municipio	Clave de Localidad	Nombre de Entidad Federativa	Nombre de Municipio	Nombre de Localidad	AGEB	Clave de Localidad Actual (Junio de 2024)
15	15024	15024011	MÉXICO	CUAUTILÁN	GALAXIA CUAUTILÁN	0475	15024011
15	15024	150240124	MÉXICO	CUAUTILÁN	LA PROVIDENCIA	0460	150240124
15	15025	150250001	MÉXICO	CHALCO	CHALCO DE DÍAZ COVARRUBIAS	0129, 0769, 0773, 0788, 0792, 0805, 081A, 0824, 0839, 0932, 0947, 1131, 1201, 1220, 1288, 1292, 1305, 1521, 1536, 1729, 1748, 1767, 1786, 1790, 1818, 1822, 1837, 1841, 1856, 1860, 1907, 1926, 1930, 2017, 2021, 2036, 2040, 2055, 206A, 2074, 2089, 213A, 2144, 2178	150250001
15	15025	150250002	MÉXICO	CHALCO	LA CANDELARIA TLAPALA	188A, 2233, 2248	150250002
15	15025	150250005	MÉXICO	CHALCO	SAN GREGORIO CUAUTZINGO	0044, 1108, 220A	150250005
15	15025	150250010	MÉXICO	CHALCO	SAN JUAN TEZOMPA	0133, 1023, 1945, 2229, 2430	150250010
15	15025	150250012	MÉXICO	CHALCO	SAN LUCAS AMALINALCO	1894, 2498	150250012
15	15025	150250013	MÉXICO	CHALCO	SAN MARCOS HUXTOCO	0970, 1540, 1555, 195A, 1998, 2159, 2286	150250013
15	15025	150250014	MÉXICO	CHALCO	SAN MARTÍN CUAUTLALPAN	1150, 1165, 156A, 1574, 2318	150250014
15	15025	150250015	MÉXICO	CHALCO	SAN MARTIN XICO NUEVO	2426	150250015
15	15025	150250016	MÉXICO	CHALCO	SAN MATEO HUITZILZINGO	0078, 099A, 1004, 1019, 1112	150250016
15	15025	150250017	MÉXICO	CHALCO	SAN MATEO TEZOQUIPAN MIRAFLORES	1589, 1606, 1875	150250017
15	15025	150250019	MÉXICO	CHALCO	SAN PABLO ATLAZALPAN	1610, 1625, 1964, 2125, 2290, 238A, 2394, 2407, 2553	150250019
15	15025	150250020	MÉXICO	CHALCO	SANTA CATARINA AYOTZINGO	0148, 1038, 1076, 1979	150250020
15	15025	150250021	MÉXICO	CHALCO	SANTA MARÍA HUEXOCULCO	163A, 1644, 2303	150250021
15	15026	150260001	MÉXICO	CHAPA DE MOTA	CHAPA DE MOTA	0145, 0164	150260001
15	15026	150260008	MÉXICO	CHAPA DE MOTA	DONGU	0200	150260008
15	15026	150260020	MÉXICO	CHAPA DE MOTA	SAN FELIPE COAMANGO	0183	150260020
15	15026	150260023	MÉXICO	CHAPA DE MOTA	SAN JUAN TUXTEPEC	0198	150260023
15	15027	150270001	MÉXICO	CHAPULTEPEC	CHAPULTEPEC	0049, 0053, 0068, 0072, 0087	150270001
15	15027	150270012	MÉXICO	CHAPULTEPEC	UNIDAD HABITACIONAL SANTA TERESA	0091	150270012
15	15028	150280001	MÉXICO	CHIAUTLA	CHIAUTLA	0046, 0050, 0101, 0116, 0120	150280001
15	15028	150280004	MÉXICO	CHIAUTLA	OCOPULCO	0169	150280004
15	15028	150280006	MÉXICO	CHIAUTLA	SANTIAGO CHIMALPA (CHIMALPA)	0135	150280006



Clave de Entidad Federativa	Clave de Municipio	Clave de Localidad	Nombre de Entidad Federativa	Nombre de Municipio	Nombre de Localidad	AGEB	Clave de Localidad Actual [junio de 2024]
15	15029	150290001	MÉXICO	CHICULOAPAN	CHICULOAPAN DE JUÁREZ	0062, 0081, 0113, 0128, 0132, 0147, 0166, 0170, 0185, 019A, 0202, 0217, 0221, 0236, 026A, 0274, 0289, 0293, 0306, 0310, 0325, 033A, 0344, 0359, 0363, 0522	150290001
15	15030	150300001	MÉXICO	CHICONCUAC	CHICONCUAC DE JUÁREZ	003A, 0044, 0078, 0082, 0097, 010A	150300001
15	15031	150310001	MÉXICO	CHIMALHUACÁN	CHIMALHUACÁN	0037, 0041, 008A, 0094, 0107, 0111, 0126, 0145, 015A, 0179, 0183, 0198, 0291, 0304, 0319, 0323, 0338, 0342, 0357, 0361, 0376, 0380, 0395, 0412, 0499, 0516, 0520, 0535, 054A, 0554, 0569, 0573, 0588, 0592, 0605, 061A, 0624, 0639, 0643, 0658, 0662, 0677, 0681, 0696, 0713, 0728, 0747, 0751, 0766, 0770, 0785, 079A, 0802, 0817, 0821, 0836, 0840, 0855, 086A, 0874, 0889, 0893, 0906, 0910, 0925, 093A, 0944, 0959, 0963, 0978, 0982, 0997, 1001, 1016, 1020, 1035, 104A, 1054, 1069, 1073, 1088, 1092, 1105, 111A, 1124, 1143, 1181, 1196, 1213, 1247, 1251, 1266, 1270, 1285, 129A, 1302, 1317, 1321, 1336, 1340, 1355, 136A, 1374, 1389, 1393, 1406, 1410, 1425, 143A, 1444, 1459, 1463, 1478, 1482, 1497, 150A, 1514, 1529, 1533, 1548, 1552, 1567, 1571, 1586, 1590, 1603, 1618, 1622, 1637, 1641, 1656, 1660, 1675, 168A	150310001
15	15032	150320001	MÉXICO	DONATO GUERRA	VILLA DONATO GUERRA	0034	150320001
15	15032	150320008	MÉXICO	DONATO GUERRA	SAN AGUSTÍN DE LAS PALMAS [SAN AGUSTÍN]	0087	150320008
15	15032	150320017	MÉXICO	DONATO GUERRA	SAN SIMÓN DE LA LAGUNA	0072	150320017

*Handwritten signature*

*Handwritten signature*



Clave de Entidad Federativa	Clave de Municipio	Clave de Localidad	Nombre de Entidad Federativa	Nombre de Municipio	Nombre de Localidad	AGEB	Clave de Localidad Actual [Junio de 2024]
15	15033	150330001	MÉXICO	ECATEPEC DE MORELOS	ECATEPEC DE MORELOS	0012, 0031, 0101, 0135, 0154, 0239, 0243, 0262, 0328, 0366, 0370, 039A, 0402, 0417, 0421, 0436, 046A, 0474, 0544, 0582, 0648, 0667, 0703, 0737, 0756, 0794, 0807, 0811, 0826, 0830, 0845, 085A, 0864, 0879, 0883, 0898, 0900, 0915, 0949, 0953, 0968, 0972, 0987, 0991, 1010, 1044, 1059, 1063, 1078, 1114, 1148, 1152, 1167, 1186, 1190, 1237, 1241, 1256, 1260, 1275, 128A, 1294, 1311, 135A, 1415, 142A, 1434, 1449, 1491, 1504, 1542, 1576, 1595, 1608, 1631, 1699, 1716, 1735, 1754, 1769, 1858, 1862, 1877, 1896, 1909, 1913, 1928, 1932, 1947, 1951, 1970, 2004, 2019, 2023, 2042, 2061, 2150, 2165, 2199, 2201, 2216, 2220, 2235, 224A, 2254, 2269, 2273, 2292, 2305, 2324, 2339, 2343, 2362, 2377, 2428, 2432, 2447, 2485, 249A, 256A, 2574, 2589, 2644, 2659, 2697, 270A, 2729, 2733, 2748, 2752, 2790, 2803, 2818, 2837, 2841, 288A, 2894, 2907, 2945, 295A, 2979, 2983, 2998, 3002, 3017, 3040, 3055, 306A, 3074, 3089, 3093, 3106, 3110, 3125, 3144, 3163, 3178, 3197, 3229, 3233, 3248, 3252, 3267, 3271, 3286, 3290, 3303, 3318, 3322, 3337, 3341, 3356, 3360, 3375, 338A, 3394, 3407, 3411, 3426, 3430, 3445, 345A, 3464, 3483, 3498, 3500, 3534, 3549, 3572, 3587, 3604, 3619, 3623, 3638, 3642, 3657, 3661, 3676, 3746, 377A, 3784, 3799, 3801, 3816, 3835, 3869, 3888, 3892, 391A, 3939, 3943, 3977, 402A, 4053, 4068, 4072, 4091, 4104, 4142, 4227, 4231, 434A, 4354, 4369, 4373, 4388, 4392, 4405, 441A, 4424, 4439, 4443, 4458, 4462, 4477, 4509, 4528, 4532, 4547, 4551, 4566, 4570, 4602, 4636, 4640, 4655, 466A, 4693, 4725, 473A, 4744, 4759, 4778, 4782, 4797, 480A, 4814, 4829, 4956, 4960, 4975, 498A, 4994	150330001
15	15034	150340001	MÉXICO	ECATZINGO	ECATZINGO DE HIDALGO	0081, 0096	150340001
15	15035	150350001	MÉXICO	HUEHUETOCA	HUEHUETOCA	0036, 0055, 0178, 0182	150350001
15	15035	150350003	MÉXICO	HUEHUETOCA	CITARA	0069, 0549, 0553, 0568, 0572, 0587, 0591, 0604, 0619, 0623, 0638, 0642	150350003
15	15035	150350006	MÉXICO	HUEHUETOCA	EL DORADO HUEHUETOCA	0426, 0445, 0483, 0500, 052A, 0534	150350006
15	15035	150350008	MÉXICO	HUEHUETOCA	SALITRILLO	0197, 020A, 0515	150350008
15	15035	150350009	MÉXICO	HUEHUETOCA	SAN BARTOLO	0214, 0229, 0233, 0360, 038A, 0394	150350009
15	15035	150350012	MÉXICO	HUEHUETOCA	SAN PEDRO XALPA	0163	150350012
15	15035	150350013	MÉXICO	HUEHUETOCA	SANTA MARÍA	0248	150350013
15	15035	150350019	MÉXICO	HUEHUETOCA	EX-HACIENDA DE XALPA	0125, 013A	150350019

CP

*[Handwritten signature]*



Clave de Entidad Federativa	Clave de Municipio	Clave de Localidad	Nombre de Entidad Federativa	Nombre de Municipio	Nombre de Localidad	AGEB	Clave de Localidad Actual [Junio de 2024]
15	15035	150350027	MÉXICO	HUEHUETOCA	SANTA TERESA	0252, 0267, 0286, 0290, 0303, 0318, 0322, 0337, 0341, 0356, 0375, 0407, 0411, 045A, 0464, 0498	150350027
15	15035	150350028	MÉXICO	HUEHUETOCA	UNIDAD SAN MIGUEL JAGÜEYES	0271	150350028
15	15035	150350030	MÉXICO	HUEHUETOCA	URBI VILLA DEL REY	0430, 0479	150350030
15	15035	150350034	MÉXICO	HUEHUETOCA	PRIVADAS DEL VALLE [FRACCIONAMIENTO]	0021, 006A, 0074	150350034
15	15035	150350035	MÉXICO	HUEHUETOCA	PASEOS DEL PRADO	0017	150350035
15	15036	150360001	MÉXICO	HUEYPOXTLA	HUEYPOXTLA	0086, 0283, 0298	150360001
15	15036	150360004	MÉXICO	HUEYPOXTLA	EMILIANO ZAPATA [SAN JOSÉ BATA]	0014, 0033	150360004
15	15036	150360006	MÉXICO	HUEYPOXTLA	JILOTZINGO	0194, 0207	150360006
15	15036	150360007	MÉXICO	HUEYPOXTLA	NOPALA [GUADALUPE NOPALA]	032A, 0334, 0349	150360007
15	15036	150360008	MÉXICO	HUEYPOXTLA	SAN FRANCISCO ZACACALCO	0137, 0141, 0156, 0211, 0226	150360008
15	15036	150360009	MÉXICO	HUEYPOXTLA	SANTA MARÍA AJOLOAPAN	0230, 0245, 025A, 0264, 0279, 0300, 0315	150360009
15	15037	150370001	MÉXICO	HUIXQUILUCAN	HUIXQUILUCAN DE DEGOLLADO	0384	150370001
15	15037	150370005	MÉXICO	HUIXQUILUCAN	DOS RÍOS	0276	150370005
15	15037	150370009	MÉXICO	HUIXQUILUCAN	JESÚS DEL MONTE	0280	150370009
15	15037	150370013	MÉXICO	HUIXQUILUCAN	MAGDALENA CHICHICASPA	0401, 0416, 069A	150370013
15	15037	150370018	MÉXICO	HUIXQUILUCAN	SAN BARTOLOMÉ COATEPEC	0435, 044A	150370018
15	15037	150370019	MÉXICO	HUIXQUILUCAN	SAN CRISTÓBAL TEXCALUCAN	0651	150370019
15	15037	150370021	MÉXICO	HUIXQUILUCAN	SAN FRANCISCO AYOTUZCO	0647	150370021
15	15037	150370023	MÉXICO	HUIXQUILUCAN	SAN JUAN YAUTEPEC	0666	150370023
15	15037	150370024	MÉXICO	HUIXQUILUCAN	SANTA CRUZ AYOTUZCO	0454, 0469, 0609, 0613, 0632	150370024
15	15037	150370025	MÉXICO	HUIXQUILUCAN	SANTIAGO YANCUITLALPAN	0261	150370025
15	15037	150370026	MÉXICO	HUIXQUILUCAN	ZACAMULPA	0327	150370026
15	15037	150370071	MÉXICO	HUIXQUILUCAN	NAUCALPAN DE JUÁREZ	0064, 0187, 0308, 0488, 0492, 0524, 0539, 0685	150370071
15	15037	150370089	MÉXICO	HUIXQUILUCAN	EL HIELO	0755	150370089

*Handwritten signatures and initials in blue ink.*

*Handwritten signature in blue ink.*



Clave de Entidad Federativa	Clave de Municipio	Clave de Localidad	Nombre de Entidad Federativa	Nombre de Municipio	Nombre de Localidad	AGER	Clave de Localidad Actual (junio de 2024)
15	15039	150390001	MÉXICO	IXTAPALUCA	IXTAPALUCA	0139, 0158, 0213, 0232, 0302, 0567, 0603, 0618, 0622, 0637, 0641, 0656, 0675, 068A, 0694, 0745, 075A, 0764, 0868, 0872, 0887, 0891, 0904, 0919, 0942, 0980, 1048, 1052, 1071, 1086, 1118, 1122, 1137, 1141, 1155, 1160, 1211, 1226, 1230, 1245, 125A, 1264, 1279, 1300, 1368, 1372, 1387, 1391, 1404, 1419, 1442, 1457, 1461, 1476, 1508, 1512, 1777, 1781, 1796, 1809, 1813, 1828, 1847, 1851, 1866, 1885, 1917, 1921, 1936, 1940, 196A, 1974, 2008, 2012, 2027, 207A, 2084, 2099, 2101, 2116, 2135, 214A, 2154, 2169, 2173, 2188, 2224, 2239, 2243, 2258, 2262, 2277, 2332	150390001
15	15039	150390003	MÉXICO	IXTAPALUCA	SAN BUENAVENTURA	1635	150390003
15	15039	150390004	MÉXICO	IXTAPALUCA	COATEPEC	0800, 0815, 1315, 2313	150390004
15	15039	150390007	MÉXICO	IXTAPALUCA	MANUEL ÁVILA CAMACHO	1546	150390007
15	15039	150390011	MÉXICO	IXTAPALUCA	RÍO FRÍO DE JUÁREZ	0073, 082A, 0834, 0849, 0853, 1349, 1495, 221A	150390011
15	15039	150390012	MÉXICO	IXTAPALUCA	SAN FRANCISCO ACUAUTLA	0779, 0798, 1175, 118A, 1283, 2031, 2046, 2296	150390012
15	15039	150390064	MÉXICO	IXTAPALUCA	JORGE JIMÉNEZ CANTÚ	1743, 1758, 2050, 2065, 2192, 2205	150390064
15	15039	150390151	MÉXICO	IXTAPALUCA	SAN JERÓNIMO CUATRO VIENTOS	1584, 1599, 1601, 1705, 1724	150390151
15	15040	150400001	MÉXICO	IXTAPAN DE LA SAL	IXTAPAN DE LA SAL	0036, 0055, 0089, 0093, 0106, 0110, 0125, 013A	150400001
15	15041	150410001	MÉXICO	IXTAPAN DEL ORO	IXTAPAN DEL ORO	0029	150410001
15	15042	150420002	MÉXICO	IXTLAHUACA	LA CONCEPCIÓN DE LOS BAÑOS	044A, 0454	150420002
15	15042	150420007	MÉXICO	IXTLAHUACA	GUADALUPE CACHI	037A	150420007
15	15042	150420016	MÉXICO	IXTLAHUACA	SAN BARTOLO DEL LLANO	0401, 0416	150420016
15	15042	150420017	MÉXICO	IXTLAHUACA	SAN CRISTÓBAL DE LOS BAÑOS	0346	150420017
15	15042	150420022	MÉXICO	IXTLAHUACA	SAN JERÓNIMO IXTAPANTONGO	0384	150420022
15	15042	150420024	MÉXICO	IXTLAHUACA	SAN JUAN DE LAS MANZANAS	0350	150420024
15	15042	150420029	MÉXICO	IXTLAHUACA	SAN PEDRO LA CABECERA	0399	150420029
15	15042	150420030	MÉXICO	IXTLAHUACA	SAN PEDRO DE LOS BAÑOS	0331, 0420, 0435	150420030
15	15042	150420031	MÉXICO	IXTLAHUACA	SANTA ANA IXTLAHUACA [SANTA ANA IXTLAHUACINGO]	0295, 0473, 0488, 0492	150420031
15	15042	150420032	MÉXICO	IXTLAHUACA	SANTA ANA LA LADERA	0365	150420032
15	15042	150420033	MÉXICO	IXTLAHUACA	SANTA MARÍA DEL LLANO	012A	150420033

*[Handwritten signature]*



Clave de Entidad Federativa	Clave de Municipio	Clave de Localidad	Nombre de Entidad Federativa	Nombre de Municipio	Nombre de Localidad	AGEB	Clave de Localidad Actual (junio de 2024)
15	15042	150420034	MÉXICO	IXTLAHUACA	EMILIANO ZAPATA (SANTO DOMINGO)	0219	150420034
15	15042	150420035	MÉXICO	IXTLAHUACA	SANTO DOMINGO DE GUZMÁN	0223, 0469	150420035
15	15043	150430001	MÉXICO	XALATLACO	XALATLACO	0061, 0076, 0080, 0095, 0108, 0112	150430001
15	15044	150440001	MÉXICO	JALTENCO	JALTENCO	004A, 0092, 0105	150440001
15	15044	150440020	MÉXICO	JALTENCO	ALBORADA JALTENCO	011A, 0124, 0139, 0143, 0158	150440020
15	15045	150450001	MÉXICO	JILOTEPEC	JILOTEPEC DE MOLINA ENRIQUEZ	0259, 0263, 0278, 0282, 0297, 0386, 0390, 0422, 0511	150450001
15	15045	150450007	MÉXICO	JILOTEPEC	CANALEJAS	0441, 0456, 0460, 0475, 048A, 0494, 0507	150450007
15	15046	150460001	MÉXICO	JILOTZINGO	SANTA ANA JILOTZINGO	0025	150460001
15	15046	150460003	MÉXICO	JILOTZINGO	SAN LUIS AYUCAN	0059	150460003
15	15046	150460005	MÉXICO	JILOTZINGO	SANTA MARÍA MAZATLA	0063	150460005
15	15047	150470020	MÉXICO	JIQUIPILCO	SAN FELIPE Y SANTIAGO	0183	150470020
15	15047	150470025	MÉXICO	JIQUIPILCO	PRIMERA MANZANA DE SANTA CRUZ TEPEXPAN	015A	150470025
15	15048	150480001	MÉXICO	JOCOTITLÁN	CIUDAD DE JOCOTITLÁN	034A, 0354, 041A, 0424, 0462	150480001
15	15048	150480008	MÉXICO	JOCOTITLÁN	LOS REYES	0250, 0320, 0335	150480008
15	15048	150480012	MÉXICO	JOCOTITLÁN	SAN JUAN COAJOMULCO	0195	150480012
15	15048	150480013	MÉXICO	JOCOTITLÁN	SAN MIGUEL TENOCHTITLÁN	0123, 0265, 0284, 0439	150480013
15	15048	150480015	MÉXICO	JOCOTITLÁN	SANTA MARÍA CITENDEJE	0301, 0316, 0373, 0388	150480015
15	15048	150480018	MÉXICO	JOCOTITLÁN	SANTIAGO YECHE	0405	150480018
15	15049	150490001	MÉXICO	JOQUICINGO	JOQUICINGO DE LEÓN GUZMÁN	0065, 007A, 0084, 0116	150490001
15	15049	150490005	MÉXICO	JOQUICINGO	TECHUCHULCO DE ALLENDE	0027	150490005
15	15050	150500001	MÉXICO	JUCHITEPEC	JUCHITEPEC DE MARIANO RIVAPALACIO	0047, 009A, 0102, 0117, 0121, 0136, 0174, 0189	150500001
15	15050	150500002	MÉXICO	JUCHITEPEC	SAN MATÍAS CUIJINGO	0140, 0155, 016A, 0193	150500002
15	15051	150510001	MÉXICO	LERMA	LERMA DE VILLADA	0186, 0275, 0468	150510001
15	15051	150510007	MÉXICO	LERMA	COLONIA ÁLVARO OBREGÓN TLALMIMILPÁN	028A, 0294	150510007
15	15051	150510017	MÉXICO	LERMA	SAN FRANCISCO XOCHICUAUTLA	0400	150510017
15	15051	150510020	MÉXICO	LERMA	SAN MATEO ATARASQUILLO	0330	150510020



*(Handwritten signatures and marks)*





Clave de Entidad Federativa	Clave de Municipio	Clave de Localidad	Nombre de Entidad Federativa	Nombre de Municipio	Nombre de Localidad	AGEB	Clave de Localidad Actual [Junio de 2024]
15	15051	150510021	MÉXICO	LERMA	SAN MIGUEL AMEYALCO	0078	150510021
15	15051	150510022	MÉXICO	LERMA	SAN NICOLÁS PERALTA	035A, 0364	150510022
15	15051	150510024	MÉXICO	LERMA	SAN PEDRO TULTEPEC	0379, 0383, 0398	150510024
15	15051	150510026	MÉXICO	LERMA	SANTA MARÍA ATARASQUILLO	0307, 0311, 0326, 0345	150510026
15	15051	150510028	MÉXICO	LERMA	SANTIAGO AÑALCO	0415, 0504	150510028
15	15052	150520001	MÉXICO	MALINALCO	MALINALCO	0056, 0060, 0075, 008A, 0164, 0179, 0183, 0198	150520001
15	15053	150530001	MÉXICO	MELCHOR OCAMPO	MELCHOR OCAMPO	0053, 0068, 0072, 0104, 0123, 0138, 0142, 0212, 0227, 0284	150530001
15	15053	150530005	MÉXICO	MELCHOR OCAMPO	SAN FRANCISCO TENOPALCO	0299, 0320, 0354, 0369	150530005
15	15053	150530017	MÉXICO	MELCHOR OCAMPO	LOMAS DE TENOPALCO	0015, 0087	150530017
15	15053	150530026	MÉXICO	MELCHOR OCAMPO	COLONIA 2 DE SEPTIEMBRE	0157	150530026
15	15054	150540001	MÉXICO	METEPEC	METEPEC	0563	150540001
15	15054	150540032	MÉXICO	METEPEC	SAN BARTOLOMÉ TLALTTELULCO	0031, 0760	150540032
15	15054	150540035	MÉXICO	METEPEC	SAN GASPAR TLAHUELIPAN	0633	150540035
15	15054	150540037	MÉXICO	METEPEC	SAN JERÓNIMO CHICAHUALCO	0991	150540037
15	15054	150540038	MÉXICO	METEPEC	SAN JORGE PUEBLO NUEVO	1097	150540038
15	15054	150540041	MÉXICO	METEPEC	SAN LORENZO COACALCO (SAN LORENZO)	0756	150540041
15	15054	150540043	MÉXICO	METEPEC	SAN LUCAS TUNCO (SAN LUCAS)	0741, 1256	150540043
15	15054	150540047	MÉXICO	METEPEC	SAN MIGUEL TOTOCUITLAPILCO	0652, 0667	150540047
15	15054	150540049	MÉXICO	METEPEC	SAN SALVADOR TIZATLALLI	1237	150540049
15	15054	150540055	MÉXICO	METEPEC	SANTA MARÍA MAGDALENA OCOTITLÁN	0506	150540055
15	15055	150550001	MÉXICO	MEXICALTZINGO	SAN MATEO MEXICALTZINGO	0058	150550001
15	15056	150560001	MÉXICO	MORELOS	SAN BARTOLO MORELOS	0089	150560001
15	15056	150560006	MÉXICO	MORELOS	SAN LORENZO MALACOTA	0093	150560006
15	15056	150560009	MÉXICO	MORELOS	SANTA CLARA DE JUÁREZ	0178, 0214	150560009
15	15056	150560018	MÉXICO	MORELOS	BARRIO CUARTO (LA LOMA)	020A	150560018

φ

Handwritten signature



Clave de Entidad Federativa	Clave de Municipio	Clave de Localidad	Nombre de Entidad Federativa	Nombre de Municipio	Nombre de Localidad	AGEB	Clave de Localidad Actual [Junio de 2024]
15	15057	150570001	MÉXICO	NAUCALPAN DE JUÁREZ	NAUCALPAN DE JUÁREZ	0283, 032A, 0353, 0372, 0391, 0404, 0599, 0616, 064A, 0669, 0688, 0692, 0705, 071A, 0743, 0813, 0851, 0866, 0870, 0940, 0955, 108A, 1116, 1417, 146A, 147A, 1493, 1506, 1525, 153A, 1544, 1563, 160A, 1629, 1633, 1648, 1652, 1667, 1671, 1690, 1703, 1716, 1741, 1756, 1775, 1794, 1807, 1811, 1826, 1830, 1845, 185A, 186A, 1879, 1883, 1898, 1900, 1915, 192A, 193A, 1949, 1953, 1968, 2010, 2025, 2044, 2059, 2063, 2078, 2082, 2097, 210A, 2114, 2129, 2148, 2152, 2167, 2171, 2186, 2203, 2222, 2241, 2256, 2294, 2307, 2311, 2364, 2379, 2383, 2415, 243A, 2557, 2576, 2595, 2608, 2665, 267A	150570001
15	15057	150570088	MÉXICO	NAUCALPAN DE JUÁREZ	SAN FRANCISCO CHIMALPA	2631, 2646	150570088
15	15057	150570098	MÉXICO	NAUCALPAN DE JUÁREZ	SANTIAGO TEPATLAXCO	2627	150570098
15	15057	150570267	MÉXICO	NAUCALPAN DE JUÁREZ	EJIDO DE SAN FRANCISCO CHIMALPA	2699	150570267
15	15058	150580001	MÉXICO	NEZAHUALCÓYOTL	CIUDAD NEZAHUALCÓYOTL	0100, 013A, 0149, 0168, 0172, 0191, 0238, 0261, 0276, 0280, 0308, 0312, 0327, 0331, 0346, 0350, 037A, 038A, 0416, 0420, 0435, 044A, 0454, 0469, 0473, 0488, 0492, 0505, 0539, 0543, 0562, 0609, 0613, 0628, 0632, 0647, 0651, 0666, 0670, 069A, 0721, 0736, 0740, 076A, 077A, 0789, 0793, 0806, 0810, 0825, 0844, 0859, 0863, 0878, 0882, 0897, 0914, 0967, 0971, 0986, 1062, 1081, 1096, 1113, 1128, 1132, 1147, 1151, 1166, 1170, 119A, 1289, 1310, 133A, 134A, 1359, 1363, 1378, 1382, 1397, 1414, 1429, 1433, 1448, 1452, 1467, 1486, 1541, 1556, 158A, 159A, 1611, 1630, 1857, 1861, 1999, 2041, 2075, 208A, 2094, 2107, 2111, 2126, 2130, 2145	150580001
15	15059	150590001	MÉXICO	NEXTLALPAN	SANTA ANA NEXTLALPAN	0038, 0042, 0057, 0080, 0108, 0112, 0127, 0146	150590001
15	15059	150590017	MÉXICO	NEXTLALPAN	SAN MIGUEL JALTOCAN	0150, 0165	150590017
15	15059	150590033	MÉXICO	NEXTLALPAN	PRADOS SAN FRANCISCO	0254, 0269, 0273	150590033
15	15059	150590058	MÉXICO	NEXTLALPAN	EX-HACIENDA SANTA INÉS	017A, 018A, 0199, 0201, 0216	150590058
15	15059	150590062	MÉXICO	NEXTLALPAN	PASEOS DEL VALLE	0019, 0023, 0220, 0235, 024A	150590062
15	15060	150600001	MÉXICO	NICOLÁS ROMERO	CIUDAD NICOLÁS ROMERO	0132, 0170, 019A, 040A, 0448, 0541, 0560, 0607, 0626, 0645, 0700, 072A, 073A, 0772, 0819, 0838, 0842, 0857, 0876, 0880, 0908, 0912, 1003, 1018, 1022, 1037, 1060, 1094, 1107, 1130, 1145, 1179, 1215, 122A, 1291, 1304, 1319	150600001
15	15060	150600003	MÉXICO	NICOLÁS ROMERO	QUINTO BARRIO [EJIDO CAHUACÁN]	0414, 0518, 1249	150600003
15	15060	150600004	MÉXICO	NICOLÁS ROMERO	SANTA MARÍA MAGDALENA CAHUACÁN	0081, 1268	150600004

*Handwritten signatures and initials in blue ink.*



Clave de Entidad Federativa	Clave de Municipio	Clave de Localidad	Nombre de Entidad Federativa	Nombre de Municipio	Nombre de Localidad	AGEB	Clave de Localidad Actual (junio de 2024)
15	15060	150600015	MÉXICO	NICOLÁS ROMERO	COLONIA MORELOS	1342, 1357	150600015
15	15060	150600016	MÉXICO	NICOLÁS ROMERO	PROGRESO INDUSTRIAL	0679	150600016
15	15060	150600018	MÉXICO	NICOLÁS ROMERO	SAN FRANCISCO MAGÜ	0382, 1287	150600018
15	15060	150600020	MÉXICO	NICOLÁS ROMERO	SAN JOSÉ EL VIDRIO	0984	150600020
15	15060	150600025	MÉXICO	NICOLÁS ROMERO	TRANSFIGURACIÓN	0429	150600025
15	15060	150600082	MÉXICO	NICOLÁS ROMERO	VEINTIDÓS DE FEBRERO	0861, 1183, 1198, 1200, 1272	150600082
15	15061	150610001	MÉXICO	NOPALTEPEC	NOPALTEPEC	0021, 0036, 006A, 0074, 0089, 0093, 0106, 0110, 0125	150610001
15	15061	150610004	MÉXICO	NOPALTEPEC	SAN FELIPE TEOTITLÁN	0144, 0159, 0163, 0178, 0182, 0197, 020A, 0214	150610004
15	15062	150620001	MÉXICO	OCOYOACAC	OCOYOACAC	0118, 0175, 018A, 0207, 0211, 0226, 0230, 0245, 0264, 0298	150620001
15	15062	150620014	MÉXICO	OCOYOACAC	EL PEDREGAL DE GUADALUPE HIDALGO	025A, 0300, 0315, 032A	150620014
15	15062	150620020	MÉXICO	OCOYOACAC	SAN JERÓNIMO ACAZULCO	0048, 0122, 0137, 0279	150620020
15	15062	150620022	MÉXICO	OCOYOACAC	SAN PEDRO ATLAPULCO	0067, 0141, 0160, 0283	150620022
15	15062	150620023	MÉXICO	OCOYOACAC	SAN PEDRO CHOLULA	0033	150620023
15	15063	150630001	MÉXICO	OCUILAN	OCUILAN DE ARTEAGA	0064	150630001
15	15063	150630025	MÉXICO	OCUILAN	SANTA MÓNICA	0134	150630025
15	15064	150640001	MÉXICO	EL ORO	EL ORO DE HIDALGO	0095, 0108, 0127, 0131	150640001
15	15065	150650001	MÉXICO	OTUMBA	OTUMBA DE GÓMEZ FARIAS	0035, 0105, 011A, 0143, 0158, 0270, 0302	150650001
15	15065	150650007	MÉXICO	OTUMBA	CUAULCINGO	0209, 0213, 0228, 0232, 0247	150650007
15	15065	150650011	MÉXICO	OTUMBA	OXTOTIPAC	0251, 0266, 0285, 029A	150650011
15	15065	150650019	MÉXICO	OTUMBA	SANTIAGO TOLMAN	0162, 0177	150650019
15	15067	150670001	MÉXICO	OTZOLOTEPEC	VILLA CUAUHTÉMOC	0190, 0203	150670001
15	15067	150670005	MÉXICO	OTZOLOTEPEC	COLONIA GUADALUPE VICTORIA	0218, 0222	150670005
15	15067	150670012	MÉXICO	OTZOLOTEPEC	SAN MATEO CAPULHUAC	0186	150670012
15	15067	150670013	MÉXICO	OTZOLOTEPEC	SAN MATEO MOZOQUILPAN	0260	150670013
15	15067	150670014	MÉXICO	OTZOLOTEPEC	SANTA ANA JILOTZINGO	0148, 028A	150670014
15	15067	150670015	MÉXICO	OTZOLOTEPEC	SANTA MARÍA TETITLA	0275	150670015

*Handwritten signature*



Clave de Entidad Federativa	Clave de Municipio	Clave de Localidad	Nombre de Entidad Federativa	Nombre de Municipio	Nombre de Localidad	AGEB	Clave de Localidad Actual [junio de 2024]
15	15068	150680001	MÉXICO	OZUMBA	OZUMBA DE ALZATE	0022, 008A, 0111, 0130, 0145, 015A, 0164	150680001
15	15068	150680003	MÉXICO	OZUMBA	SAN VICENTE CHIMALHUACÁN	0018, 0179	150680003
15	15068	150680007	MÉXICO	OZUMBA	SAN MATEO TECALCO	0183	150680007
15	15069	150690001	MÉXICO	PAPALOTLA	PAPALOTLA	002A, 0049, 0068	150690001
15	15070	150700001	MÉXICO	LA PAZ	LOS REYES ACAQUILPAN	0020, 0035, 004A, 0105, 011A, 0143, 0158, 0209, 0393, 0406, 0410, 0425, 043A, 0453, 0478, 0482, 0656, 068A, 0694	150700001
15	15070	150700005	MÉXICO	LA PAZ	LA MAGDALENA ATLICPAC	0919, 0923, 0938	150700005
15	15070	150700008	MÉXICO	LA PAZ	SAN SEBASTIÁN CHIMALPA	0961, 0976	150700008
15	15070	150700009	MÉXICO	LA PAZ	TECAMACHALCO	0980, 0995	150700009
15	15070	150700013	MÉXICO	LA PAZ	EMILIANO ZAPATA	1014, 1029, 1033, 1052, 1057	150700013
15	15070	150700017	MÉXICO	LA PAZ	PROFESOR CARLOS HANK GONZÁLEZ	1071, 1090	150700017
15	15070	150700019	MÉXICO	LA PAZ	EL PINO	1103, 1118	150700019
15	15070	150700036	MÉXICO	LA PAZ	ARENAL	1122	150700036
15	15070	150700037	MÉXICO	LA PAZ	BOSQUES DE LA MAGDALENA	1137	150700037
15	15070	150700038	MÉXICO	LA PAZ	LOMAS DE SAN SEBASTIÁN	1156, 1160, 1175, 118A, 1194, 1207, 1211, 1226	150700038
15	15070	150700039	MÉXICO	LA PAZ	LOMAS DE ALTAVISTA	1230, 1245	150700039
15	15070	150700040	MÉXICO	LA PAZ	SAN ISIDRO	125A, 1264, 1279, 1283, 1298, 1300, 1315, 132A, 1334, 1368, 1372, 1387, 1476	150700040
15	15070	150700041	MÉXICO	LA PAZ	SAN JOSÉ LAS PALMAS	1404, 1419, 1423, 1438, 1480, 1508, 1512	150700041
15	15070	150700042	MÉXICO	LA PAZ	TECHACHALTITLA	1442	150700042
15	15070	150700043	MÉXICO	LA PAZ	UNIDAD ACAQUILPAN	1457, 1461, 1495	150700043
15	15071	150710001	MÉXICO	POLOTITLÁN	POLOTITLÁN DE LA ILUSTRACIÓN	0047, 0085, 009A, 0102	150710001
15	15072	150720001	MÉXICO	RAYÓN	SANTA MARÍA RAYÓN	0097, 010A	150720001
15	15073	150730001	MÉXICO	SAN ANTONIO LA ISLA	SAN ANTONIO LA ISLA	0041, 0056, 0060, 0075	150730001
15	15074	150740001	MÉXICO	SAN FELIPE DEL PROGRESO	SAN FELIPE DEL PROGRESO	0142, 0299, 0301, 0316, 0320, 0388, 0477, 0481	150740001
15	15074	150740008	MÉXICO	SAN FELIPE DEL PROGRESO	CALVARIO DEL CARMEN	041A	150740008
15	15074	150740027	MÉXICO	SAN FELIPE DEL PROGRESO	DOLORES HIDALGO	0424	150740027
15	15074	150740029	MÉXICO	SAN FELIPE DEL PROGRESO	EMILIO PORTES GIL	034A, 0373	150740029

*[Handwritten signatures and initials in blue ink]*



Clave de Entidad Federativa	Clave de Municipio	Clave de Localidad	Nombre de Entidad Federativa	Nombre de Municipio	Nombre de Localidad	AGEB	Clave de Localidad Actual (Junio de 2024)
15	15074	150740045	MÉXICO	SAN FELIPE DEL PROGRESO	SAN ANTONIO DE LAS HUERTAS	0443	150740045
15	15074	150740074	MÉXICO	SAN FELIPE DEL PROGRESO	SAN AGUSTÍN MEXTEPEC	0458, 0462, 0496	150740074
15	15074	150740092	MÉXICO	SAN FELIPE DEL PROGRESO	SAN JUAN JALPA CENTRO	0335	150740092
15	15074	150740093	MÉXICO	SAN FELIPE DEL PROGRESO	SAN LUCAS OCOTEPEC	0392	150740093
15	15074	150740097	MÉXICO	SAN FELIPE DEL PROGRESO	SAN MIGUEL LA LABOR	0369	150740097
15	15074	150740098	MÉXICO	SAN FELIPE DEL PROGRESO	SAN NICOLÁS GUADALUPE	0265	150740098
15	15074	150740104	MÉXICO	SAN FELIPE DEL PROGRESO	SAN PEDRO EL ALTO	0284	150740104
15	15074	150740240	MÉXICO	SAN FELIPE DEL PROGRESO	BARRIO SAN JOSÉ. EJIDO DE SAN PEDRO EL ALTO	0439	150740240
15	15075	150750001	MÉXICO	SAN MARTÍN DE LAS PIRÁMIDES	SAN MARTÍN DE LAS PIRÁMIDES	0046, 0050, 0135, 014A, 0154, 0169	150750001
15	15076	150760001	MÉXICO	SAN MATEO ATENCO	SAN MATEO ATENCO	0058, 0052, 0077, 0096, 0109, 0113, 0128, 0132, 0185, 0202, 0240, 0306, 0310, 0325, 0359, 0378, 0382, 040A, 0414	150760001
15	15076	150760012	MÉXICO	SAN MATEO ATENCO	SANTA MARÍA LA ASUNCIÓN	0397	150760001
15	15079	150790001	MÉXICO	SOYANIQUEL PAN DE JUÁREZ	SAN FRANCISCO SOYANIQUEL PAN	0030, 0054, 0079, 0083, 0098, 0100, 0115, 012A, 0134	150790001
15	15080	150800001	MÉXICO	SULTEPEC	SULTEPEC DE PEDRO ASCENCIO DE ALQUISIRAS	0169, 0173	150800001
15	15081	150810001	MÉXICO	TECÁMAC	TECÁMAC DE FELIPE VILLANUEVA	033A, 0734, 0749, 1183	150810001
15	15081	150810004	MÉXICO	TECÁMAC	LOS REYES ACOZAC	0537, 0560, 0575, 0607, 0611	150810004
15	15081	150810009	MÉXICO	TECÁMAC	SAN PABLO TECALCO	0382, 0912	150810009
15	15081	150810012	MÉXICO	TECÁMAC	SANTA MARÍA AJOLOAPAN	0378, 0626, 0645, 0753, 0768, 0772, 0946, 122A	150810012
15	15081	150810019	MÉXICO	TECÁMAC	OJO DE AGUA	0096, 0170, 0185, 019A, 0202, 0217, 0274, 0289, 0293, 0429, 0518, 0541, 0664, 0679, 0683, 0698, 0700, 0823, 0984, 1056, 1107, 1111, 1145, 1179, 1249, 1304, 1338	150810019
15	15081	150810025	MÉXICO	TECÁMAC	SAN MARTÍN AZCATEPEC	0151, 0240, 0255, 026A, 0448, 0452, 0715, 1198, 1200	150810025
15	15081	150810050	MÉXICO	TECÁMAC	FRACCIONAMIENTO SANTA CRUZ TECÁMAC	1268	150810050
15	15081	150810098	MÉXICO	TECÁMAC	FRACCIONAMIENTO SOCIAL PROGRESIVO SANTO TOMÁS CHICONAUTLA	0876, 0880, 1094	150810098
15	15082	150820001	MÉXICO	TEJUPILCO	TEJUPILCO DE HIDALGO	0110, 020A, 0375, 0426, 0430, 0445, 045A, 0464, 0479, 0549, 0587, 0591, 0619, 0638, 0657, 0661, 0676	150820001
15	15082	150820022	MÉXICO	TEJUPILCO	BEJUCOS	0394, 0407, 0411	150820022

φ

*[Handwritten signature]*



Clave de Entidad Federativa	Clave de Municipio	Clave de Localidad	Nombre de Entidad Federativa	Nombre de Municipio	Nombre de Localidad	AGEB	Clave de Localidad Actual (junio de 2024)
15	15083	150830001	MÉXICO	TEMAMATLA	TEMAMATLA	0048, 0052, 0067, 0071, 0086	150830001
15	15084	150840001	MÉXICO	TEMASCALAPA	TEMASCALAPA	0168, 0172, 0331, 0346	150840001
15	15084	150840004	MÉXICO	TEMASCALAPA	IXTLAHUACA DE CUAUHTÉMOC	0204, 0219, 0308, 0312	150840004
15	15084	150840011	MÉXICO	TEMASCALAPA	SAN BARTOLOMÉ ACTOPAN	0280, 037A, 0384, 0399	150840011
15	15084	150840013	MÉXICO	TEMASCALAPA	SAN JUAN TEACALCO	0435, 044A	150840013
15	15084	150840014	MÉXICO	TEMASCALAPA	SAN LUIS TECUAUTILÁN	0115, 0187, 0191, 0327, 0365	150840014
15	15084	150840017	MÉXICO	TEMASCALAPA	SANTA ANA TLACHIHUALPA	0295, 0401, 0416, 0420	150840017
15	15085	150850001	MÉXICO	TEMASCALCINGO	TEMASCALCINGO DE JOSÉ MARÍA VELASCO	0184, 0199, 0201, 0216, 0220, 0254, 0269, 0292, 0381, 0409	150850001
15	15085	150850014	MÉXICO	TEMASCALCINGO	LA MAGDALENA	0358, 0362, 0377	150850014
15	15085	150850024	MÉXICO	TEMASCALCINGO	SAN FRANCISCO TEPEOLULCO	031A, 0324, 0396	150850024
15	15085	150850038	MÉXICO	TEMASCALCINGO	SANTIAGO COACHOCHITLÁN	0339, 0343	150850038
15	15086	150860001	MÉXICO	TEMASCALTEPEC	TEMASCALTEPEC DE GONZÁLEZ	0073, 0143	150860001
15	15087	150870001	MÉXICO	TEMOAYA	TEMOAYA	0070	150870001
15	15087	150870010	MÉXICO	TEMOAYA	ENTHAVI	030A	150870010
15	15087	150870017	MÉXICO	TEMOAYA	MOLINO ABAJO	0314	150870017
15	15087	150870021	MÉXICO	TEMOAYA	SAN DIEGO ALCALÁ	0136	150870021
15	15087	150870027	MÉXICO	TEMOAYA	SAN LORENZO OYAMEL	0278	150870027
15	15087	150870029	MÉXICO	TEMOAYA	SAN PEDRO ABAJO	0282, 0297	150870029
15	15087	150870030	MÉXICO	TEMOAYA	SAN PEDRO ARRIBA	0085, 016A, 0174, 0189, 0329	150870030
15	15087	150870079	MÉXICO	TEMOAYA	FRACCIONAMIENTO RINCONADA DEL VALLE	0333, 0348	150870079
15	15087	150870080	MÉXICO	TEMOAYA	HACIENDA LAS TROJES	0352	150870080
15	15088	150880001	MÉXICO	TENANCINGO	TENANCINGO DE DEGOLLADO	0059, 0063, 0078, 0114, 0133, 0167	150880001
15	15088	150880017	MÉXICO	TENANCINGO	EL SALITRE	0398	150880017
15	15088	150880021	MÉXICO	TENANCINGO	SAN MARTÍN COAPAXTONGO	035A	150880021
15	15088	150880024	MÉXICO	TENANCINGO	SANTA ANA IXTLAHUATZINGO (SANTA ANA)	0082, 0203, 0241, 0330, 042A	150880024
15	15088	150880027	MÉXICO	TENANCINGO	SAN MIGUEL TECOMATLÁN	0294	150880027

*Handwritten signatures and initials: B, A, P*



Clave de Entidad Federativa	Clave de Municipio	Clave de Localidad	Nombre de Entidad Federativa	Nombre de Municipio	Nombre de Localidad	AGEB	Clave de Localidad Actual [junio de 2024]
15	15088	150880034	MÉXICO	TENANCINGO	LA TRINIDAD	0400	150880034
15	15088	150880035	MÉXICO	TENANCINGO	SAN JUAN XOCHIACA	028A	150880035
15	15088	150880073	MÉXICO	TENANCINGO	SAN JOSÉ EL CUARTEL	0415	150880073
15	15089	150890001	MÉXICO	TENANGO DEL AIRE	TENANGO DEL AIRE	0060, 0075, 0111, 0126, 0130, 0145, 015A	150890001
15	15090	150900001	MÉXICO	TENANGO DEL VALLE	TENANGO DE ARISTA	0146, 0150, 0165, 0199, 0201, 0273, 031A, 0362	150900001
15	15090	150900006	MÉXICO	TENANGO DEL VALLE	SAN BARTOLOMÉ ATLATLAHUCA	0216, 0220, 0292, 0305, 0324, 0339, 0381	150900006
15	15090	150900027	MÉXICO	TENANGO DEL VALLE	SAN FRANCISCO PUTLA	0288	150900027
15	15090	150900028	MÉXICO	TENANGO DEL VALLE	SAN FRANCISCO TEPEXOXUCA	0269	150900028
15	15090	150900035	MÉXICO	TENANGO DEL VALLE	SAN MIGUEL BALDERAS	0127, 0235, 0254, 0343, 0358	150900035
15	15090	150900036	MÉXICO	TENANGO DEL VALLE	SAN PEDRO TLANIXCO	0023, 0377	150900036
15	15090	150900037	MÉXICO	TENANGO DEL VALLE	SAN PEDRO ZICTEPEC	0076	150900037
15	15090	150900038	MÉXICO	TENANGO DEL VALLE	SANTA MARÍA JAJALPA	017A, 0184	150900038
15	15090	150900039	MÉXICO	TENANGO DEL VALLE	SANTIAGUITO CUAXUSTENCO	0057	150900039
15	15091	150910001	MÉXICO	TEOLOYUCAN	TEOLOYUCAN	004A, 005A, 0069, 0088, 0092, 0158, 0162, 0177, 0181, 0196, 0209, 0213, 0266, 0302	150910001
15	15091	150910010	MÉXICO	TEOLOYUCAN	SAN BARTOLO	0073	150910010
15	15092	150920001	MÉXICO	TEOTIHUACÁN	TEOTIHUACÁN DE ARISTA	0085, 0136, 0189, 0193, 0206, 0210, 0225, 0244, 0259, 0263, 0278, 0297, 0314	150920001
15	15092	150920002	MÉXICO	TEOTIHUACÁN	ATLATONGO	0032, 009A, 0102, 0117	150920002
15	15092	150920013	MÉXICO	TEOTIHUACÁN	SAN FRANCISCO MAZAPA	0051, 0121	150920013
15	15092	150920019	MÉXICO	TEOTIHUACÁN	SAN LORENZO TLMIMILOLPAN	0140, 0155, 0282	150920019
15	15092	150920020	MÉXICO	TEOTIHUACÁN	SAN SEBASTIÁN XOLALPA	016A, 017A, 030A	150920020
15	15093	150930001	MÉXICO	TEPETLAOXTOC	TEPETLAOXTOC DE HIDALGO	0063, 0078, 0082, 0133, 0148, 0152, 0167	150930001
15	15093	150930003	MÉXICO	TEPETLAOXTOC	CONCEPCIÓN JOLALPAN	010A, 011A, 0129, 0171, 0190, 0203	150930003
15	15093	150930014	MÉXICO	TEPETLAOXTOC	SANTO TOMÁS APIPIHUASCO (SANTO TOMÁS)	0186	150930014
15	15094	150940001	MÉXICO	TEPETLIXPA	TEPETLIXPA	0037, 0056, 0060, 0075, 0111	150940001
15	15094	150940002	MÉXICO	TEPETLIXPA	NEPANTLA DE SOR JUANA INÉS DE LA CRUZ	008A, 0094	150940002



Clave de Entidad Federativa	Clave de Municipio	Clave de Localidad	Nombre de Entidad Federativa	Nombre de Municipio	Nombre de Localidad	AGEB	Clave de Localidad Actual (Junio de 2024)
15	15095	150950001	MÉXICO	TEPOTZOTLÁN	TEPOTZOTLÁN	0091, 0104, 0119, 0161, 0176, 0180, 0195, 0208, 0212, 0227, 0231, 0246, 0250, 0265, 0405, 041A, 0477, 0481	150950001
15	15095	150950005	MÉXICO	TEPOTZOTLÁN	CAÑADA DE CISNEROS	0335	150950005
15	15095	150950021	MÉXICO	TEPOTZOTLÁN	SAN MATEO XOLOC	027A, 028A, 0299, 0369	150950021
15	15095	150950026	MÉXICO	TEPOTZOTLÁN	SANTIAGO CUAUTLALPAN	0015, 0301, 0316, 0320, 0388, 0392, 0424	150950026
15	15095	150950073	MÉXICO	TEPOTZOTLÁN	SANTA CRUZ DEL MONTE	0458, 0462	150950073
15	15095	150950074	MÉXICO	TEPOTZOTLÁN	EJIDO DE COYOTEPEC	0439, 0443	150950074
15	15096	150960001	MÉXICO	TEQUIXQUIAC	TEQUIXQUIAC	014A, 0154, 0169, 0173, 0188, 0192, 0205, 021A, 0224, 0262	150960001
15	15096	150960008	MÉXICO	TEQUIXQUIAC	TLAPANALOYA	0065, 007A, 0084, 0099, 0101, 0116, 0243, 0258	150960008
15	15097	150970001	MÉXICO	TEXCALTILÁN	TEXCALTILÁN	0058	150970001
15	15099	150990001	MÉXICO	TEXCOCO	TEXCOCO DE MORA	0796, 0813	150990001
15	15099	150990007	MÉXICO	TEXCOCO	SAN LUIS HUEXOTLA	1741, 1756	150990007
15	15099	150990008	MÉXICO	TEXCOCO	LA MAGDALENA PANOAYA	1879	150990008
15	15099	150990012	MÉXICO	TEXCOCO	MONTECILLO	1050, 1120, 1135	150990012
15	15099	150990016	MÉXICO	TEXCOCO	LA PURIFICACIÓN TEPETITLA	0870	150990016
15	15099	150990020	MÉXICO	TEXCOCO	SAN BERNARDINO	0777	150990020
15	15099	150990022	MÉXICO	TEXCOCO	SAN DIEGUITO XOCHIMANCA	089A, 0902	150990022
15	15099	150990023	MÉXICO	TEXCOCO	SAN FELIPE	1582	150990023
15	15099	150990024	MÉXICO	TEXCOCO	SAN JERÓNIMO AMANALCO	0226, 0724, 0739, 0989	150990024
15	15099	150990028	MÉXICO	TEXCOCO	SAN MATEO HUEXOTLA	1737	150990028
15	15099	150990029	MÉXICO	TEXCOCO	SAN MIGUEL COATLINCHÁN	0349, 0565, 057A, 1084	150990029
15	15099	150990030	MÉXICO	TEXCOCO	SAN MIGUEL TLAIXPAN	1826	150990030
15	15099	150990035	MÉXICO	TEXCOCO	SANTA CATARINA DEL MONTE	0885, 096A, 0974, 1192, 1205, 1224	150990035
15	15099	150990041	MÉXICO	TEXCOCO	SANTA MARÍA TECUANULCO	1258	150990041
15	15099	150990042	MÉXICO	TEXCOCO	VILLA SANTIAGO CUAUTLALPAN	0758, 0851	150990042
15	15099	150990043	MÉXICO	TEXCOCO	TEQUEXQUINÁHUAC	032A, 0584	150990043
15	15099	150990044	MÉXICO	TEXCOCO	SAN MIGUEL TOCUILA	1559	150990044

*Handwritten signatures and initials in blue ink.*





Clave de Entidad Federativa	Clave de Municipio	Clave de Localidad	Nombre de Entidad Federativa	Nombre de Municipio	Nombre de Localidad	AGEB	Clave de Localidad Actual (junio de 2024)
15	15099	150990045	MÉXICO	TEXCOCO	SANTA MARÍA TULANTONGO	071A, 1578	150990045
15	15099	150990047	MÉXICO	TEXCOCO	VICENTE RIVA PALACIO	1544	150990047
15	15099	150990048	MÉXICO	TEXCOCO	XOCOTLÁN	1262	150990048
15	15099	150990053	MÉXICO	TEXCOCO	LOMAS DE SAN ESTEBAN	1807	150990053
15	15099	150990062	MÉXICO	TEXCOCO	SANTIAGUITO	1722	150990062
15	15099	150990064	MÉXICO	TEXCOCO	LA TRINIDAD	1648	150990064
15	15099	150990096	MÉXICO	TEXCOCO	COLONIA GUADALUPE VICTORIA	0033, 0048	150990096
15	15099	150990109	MÉXICO	TEXCOCO	SANTA MARTHA	0052, 0067, 0071	150990109
15	15099	150990171	MÉXICO	TEXCOCO	COLONIA LEYES DE REFORMA	185A	150990171
15	15099	150990172	MÉXICO	TEXCOCO	COLONIA WENCESLAO VICTORIA	178A	150990172
15	15099	150990173	MÉXICO	TEXCOCO	SALITRERÍA	1629	150990173
15	15100	151000001	MÉXICO	TEZOYUCA	TEZOYUCA	0040, 0055, 006A, 0110, 0125, 013A, 0178	151000001
15	15100	151000002	MÉXICO	TEZOYUCA	TEQUISISTLÁN	0021, 0074, 0089, 0144, 0159, 0163	151000002
15	15100	151000007	MÉXICO	TEZOYUCA	EJIDO DE TEQUISISTLÁN PRIMERO	0182, 0197, 020A, 0214, 0229, 0233, 0248, 0252	151000007
15	15101	151010001	MÉXICO	TIANGUISTENCO	SANTIAGO TIANGUISTENCO DE GALEANA	0122, 0141, 0156, 0230	151010001
15	15101	151010003	MÉXICO	TIANGUISTENCO	VILLA DE SAN NICOLÁS COATEPEC DE LAS BATEAS	0086	151010003
15	15101	151010006	MÉXICO	TIANGUISTENCO	GUADALUPE YANCUICTLALPAN (GUALUPITA)	0368, 0372	151010006
15	15101	151010014	MÉXICO	TIANGUISTENCO	SAN PEDRO TLALTIZAPAN	0048, 0207, 0211, 0279, 0283, 0298, 0315, 0353	151010014
15	15101	151010015	MÉXICO	TIANGUISTENCO	SANTIAGO TILAPA	0160, 0175, 018A, 025A, 032A, 033A, 0349	151010015
15	15102	151020001	MÉXICO	TIMILPAN	SAN ANDRÉS TIMILPAN	0098, 0100	151020001
15	15103	151030001	MÉXICO	TLALMANALCO	TLALMANALCO DE VELÁZQUEZ	0057, 0061, 018A, 0199, 0216, 0235, 0358	151030001
15	15103	151030004	MÉXICO	TLALMANALCO	SAN LORENZO TLALMIMILOLPAN	0019, 0023	151030004
15	15103	151030005	MÉXICO	TLALMANALCO	SAN RAFAEL	0146, 0150, 0165, 017A, 0201, 024A, 0254, 0269, 0273, 0288, 0292, 0305, 031A, 0324, 0339, 0343	151030005

φ

φ



Clave de Entidad Federativa	Clave de Municipio	Clave de Localidad	Nombre de Entidad Federativa	Nombre de Municipio	Nombre de Localidad	AGEB	Clave de Localidad Actual (junio de 2024)
15	15104	151040001	MÉXICO	TLALNEPANTLA DE BAZ	TLALNEPANTLA	0020, 0069, 0073, 0088, 0209, 0285, 0340, 0355, 0393, 0463, 0603, 0694, 0707, 0919, 0938, 0961, 1071, 1103, 1137, 1141, 1156, 1160, 1175, 1194, 1207, 1211, 1226, 1230, 1245, 1264, 1279, 1283, 1300, 132A, 1349, 1368, 1372, 1391, 1423, 1442, 1508, 1546, 1565, 1584, 1616, 1620, 164A, 1654, 1669, 1673, 1692, 1705, 171A, 1724, 1796, 1902, 1917, 1921, 1989, 1993, 2008, 2012, 2046, 2050, 2065, 207A, 2084, 2099, 2101, 2169, 2173, 2224, 2239, 2258, 2262, 2351	151040001
15	15104	151040105	MÉXICO	TLALNEPANTLA DE BAZ	PUERTO ESCONDIDO (TEPEOLULCO PUERTO ESCONDIDO)	2277, 2281, 2313, 2328	151040105
15	15105	151050001	MÉXICO	TLATLAYA	TLATLAYA	0117	151050001
15	15105	151050080	MÉXICO	TLATLAYA	SAN PEDRO LIMÓN	023A, 0244	151050080
15	15106	151060001	MÉXICO	TOLUCA	TOLUCA DE LERDO	0330, 035A, 0383, 0400, 0434, 0453, 0487, 0561, 0608, 0646, 1023, 1682, 1926, 1930, 1945, 195A, 1983, 1998, 2017, 2021, 206A, 2074, 2106, 2125, 2214, 2445, 2816, 3320, 3335, 3354, 3369, 3373	151060001
15	15106	151060044	MÉXICO	TOLUCA	CALIXTLAHUACA	1748	151060044
15	15106	151060049	MÉXICO	TOLUCA	ARROYO VISTA HERMOSA	5100	151060049
15	15106	151060050	MÉXICO	TOLUCA	EL CERRILLO VISTA HERMOSA	2708, 3636	151060050
15	15106	151060051	MÉXICO	TOLUCA	LA CONSTITUCIÓN TOLTEPEC	2731, 2746	151060051
15	15106	151060055	MÉXICO	TOLUCA	JICALTEPEC CUEXCONTITLÁN	3655	151060055
15	15106	151060062	MÉXICO	TOLUCA	SAN ANDRÉS CUEXCONTITLÁN	1767, 1771, 2407, 2680	151060062
15	15106	151060063	MÉXICO	TOLUCA	SAN ANTONIO BUENAVISTA	0241	151060063
15	15106	151060064	MÉXICO	TOLUCA	SAN BUENAVENTURA	4988, 4992	151060064
15	15106	151060065	MÉXICO	TOLUCA	SAN CAYETANO MORELOS	2977, 2981, 3458	151060065
15	15106	151060066	MÉXICO	TOLUCA	SAN CRISTÓBAL HUICHOCHITLÁN	4668, 4672, 4687, 4691, 4704, 4719, 4723, 4738, 4742, 4757, 4761, 4776	151060066
15	15106	151060068	MÉXICO	TOLUCA	SAN DIEGO DE LOS PADRES CUEXCONTITLÁN	2500, 373A, 3744	151060068
15	15106	151060072	MÉXICO	TOLUCA	SAN JOSÉ GUADALUPE OTZACATIPÁN	2178	151060072
15	15106	151060073	MÉXICO	TOLUCA	SAN JUAN TILAPA	0294, 1574, 2750, 2943	151060073
15	15106	151060075	MÉXICO	TOLUCA	SAN LORENZO TEPALTITLÁN	4117	151060075
15	15106	151060079	MÉXICO	TOLUCA	SAN MATEO OTZACATIPÁN	1502, 2271, 2695	151060079
15	15106	151060082	MÉXICO	TOLUCA	SAN NICOLÁS TOLENTINO	2182	151060082

*Handwritten signatures and initials in blue ink.*



Clave de Entidad Federativa	Clave de Municipio	Clave de Localidad	Nombre de Entidad Federativa	Nombre de Municipio	Nombre de Localidad	AGEB	Clave de Localidad Actual [Junio de 2024]
15	15106	151060083	MÉXICO	TOLUCA	SAN PABLO AUTOPAN	1517, 1521, 1589, 1659, 170A, 2394, 2712, 2727, 2892, 3918, 3922	151060083
15	15106	151060084	MÉXICO	TOLUCA	SAN PEDRO TOTOLTEPEC	1803, 2905, 3509	151060084
15	15106	151060086	MÉXICO	TOLUCA	SANTA ANA TLAPALTILÁN	423A	151060086
15	15106	151060087	MÉXICO	TOLUCA	SANTA CRUZ ATZCAPOTZALTONGO	3960	151060087
15	15106	151060088	MÉXICO	TOLUCA	SANTA CRUZ OTZACATIPAN	2479	151060088
15	15106	151060092	MÉXICO	TOLUCA	SANTIAGO MILTEPEC	4066	151060092
15	15106	151060097	MÉXICO	TOLUCA	SANTIAGO TLACOTEPEC	1837, 1841	151060097
15	15106	151060098	MÉXICO	TOLUCA	TLACHALOYA	2515	151060098
15	15106	151060099	MÉXICO	TOLUCA	TLACHALOYA SEGUNDA SECCIÓN	2197	151060099
15	15106	151060112	MÉXICO	TOLUCA	SAN MIGUEL TOTOLTEPEC	2483	151060112
15	15106	151060127	MÉXICO	TOLUCA	JICALTEPEC AUTOPAN	220A, 362I	151060127
15	15106	151060188	MÉXICO	TOLUCA	EJIDO DE LA Y SECCIÓN SIETE A REVOLUCIÓN	5030, 5045, 505A	151060188
15	15106	151060220	MÉXICO	TOLUCA	FRACCIONAMIENTO REAL DE SAN PABLO	3778	151060220
15	15106	151060233	MÉXICO	TOLUCA	CRESPA FLORESTA	4371, 441B	151060233
15	15106	151060234	MÉXICO	TOLUCA	LA MAGDALENA OTZACATIPAN	4494	151060234
15	15108	151080001	MÉXICO	TULTEPEC	TULTEPEC	002A, 003A, 006B, 0072, 020B, 0227, 0231, 0335, 034A, 0354, 0369, 0392, 0405, 0424, 0439, 0443, 0547, 0551, 0585	151080001
15	15108	151080014	MÉXICO	TULTEPEC	SANTIAGO TEYAHUALCO	0053, 0180	151080014
15	15109	151090001	MÉXICO	TULTITLÁN	TULTITLÁN DE MARIANO ESCOBEDO	0065	151090001
15	15109	151090003	MÉXICO	TULTITLÁN	BUENAVISTA	0455, 046A, 047A, 0489, 0559, 0597, 0614, 0633, 0648, 0703, 0722, 0741, 0756, 0760, 0775, 078A, 0794, 0826, 0845, 085A, 0953, 096B, 1082, 1256, 1260, 1275, 128A, 135A, 1364, 1400, 1415, 142A, 1538, 1542, 1557, 1561, 1576, 1612, 1627, 1631, 1646, 1735, 174A, 1754, 1769, 1773, 2042	151090003
15	15109	151090025	MÉXICO	TULTITLÁN	SAN PABLO DE LAS SALINAS	0027, 0135, 0173, 0224, 0281, 0328, 0686, 1025, 103A, 1133, 1190, 1650, 1665, 1684, 1699, 1701, 1788	151090025
15	15109	151090068	MÉXICO	TULTITLÁN	FUENTES DEL VALLE	0582, 0667, 1241, 1379	151090068
15	15109	151090069	MÉXICO	TULTITLÁN	AMPLIACIÓN SAN MATEO (COLONIA SOLIDARIDAD)	1311, 1326, 1330, 1453, 1468, 2023, 2038	151090069
15	15109	151090072	MÉXICO	TULTITLÁN	COLONIA LÁZARO CÁRDENAS (LOS HORNOS)	1839	151090072



Clave de Entidad Federativa	Clave de Municipio	Clave de Localidad	Nombre de Entidad Federativa	Nombre de Municipio	Nombre de Localidad	AGEB	Clave de Localidad Actual (Junio de 2024)
15	15110	151100001	MÉXICO	VALLE DE BRAVO	VALLE DE BRAVO	0066, 0070, 0102, 0117, 0121, 0189, 0193, 0206	151100001
15	15110	151100012	MÉXICO	VALLE DE BRAVO	COLORINES	0085, 009A	151100012
15	15111	151110001	MÉXICO	VILLA DE ALLENDE	SAN JOSÉ VILLA DE ALLENDE	0059	151110001
15	15111	151110014	MÉXICO	VILLA DE ALLENDE	LOMA DE JUÁREZ	0129	151110014
15	15111	151110026	MÉXICO	VILLA DE ALLENDE	SAN FELIPE SANTIAGO	0133	151110026
15	15112	151120001	MÉXICO	VILLA DEL CARBÓN	VILLA DEL CARBÓN	0126, 0130, 0145, 015A, 0164, 0179, 0200	151120001
15	15112	151120011	MÉXICO	VILLA DEL CARBÓN	LOMA ALTA	0183	151120011
15	15113	151130001	MÉXICO	VILLA GUERRERO	VILLA GUERRERO	0053, 0068	151130001
15	15113	151130028	MÉXICO	VILLA GUERRERO	SANTIAGO OXTOTITLÁN	0142	151130028
15	15113	151130031	MÉXICO	VILLA GUERRERO	ZACANGO	0119, 0123	151130031
15	15114	151140001	MÉXICO	VILLA VICTORIA	VILLA VICTORIA	0120, 0239, 0243, 0258, 0262	151140001
15	15115	151150001	MÉXICO	XONACATLÁN	XONACATLÁN	0043, 0058	151150001
15	15115	151150006	MÉXICO	XONACATLÁN	SANTA MARÍA ZOLOTEPEC	0081, 0096, 0113	151150006
15	15117	151170001	MÉXICO	ZACUALPAN	ZACUALPAN	0090, 0103	151170001
15	15118	151180001	MÉXICO	ZINACANTEPEC	SAN MIGUEL ZINACANTEPEC	0079, 0083, 0134, 0149, 0219, 0280, 0331, 0399, 0505, 0685, 0859	151180001
15	15118	151180014	MÉXICO	ZINACANTEPEC	EL CÓPORO	037A	151180014
15	15118	151180053	MÉXICO	ZINACANTEPEC	SAN ANTONIO ACAHUALCO	0153, 0276, 0454, 0581	151180053
15	15118	151180054	MÉXICO	ZINACANTEPEC	SAN CRISTÓBAL TECOLIT	0863, 0878, 0882, 0897	151180054
15	15118	151180058	MÉXICO	ZINACANTEPEC	SAN JUAN DE LAS HUERTAS	005A, 0242, 0257, 0261, 090A	151180058
15	15118	151180059	MÉXICO	ZINACANTEPEC	EJIDO SAN LORENZO CUAUHTENCO	0416, 069A	151180059
15	15118	151180060	MÉXICO	ZINACANTEPEC	SAN LUIS MEXTEPEC	0740, 0755, 076A, 0774, 0789, 0793, 0806, 0810, 0825, 083A, 0844	151180060
15	15118	151180064	MÉXICO	ZINACANTEPEC	SANTA CRUZ CUAUHTENCO	0350, 0365, 051A, 0651, 0702, 0717	151180064
15	15118	151180067	MÉXICO	ZINACANTEPEC	SANTA MARÍA DEL MONTE	0168, 0204, 0543, 0596	151180067
15	15118	151180075	MÉXICO	ZINACANTEPEC	TEJALPA	0420	151180075
15	15118	151180087	MÉXICO	ZINACANTEPEC	BARRIO DE MÉXICO	0435, 0609, 0613, 0628	151180087
15	15118	151180134	MÉXICO	ZINACANTEPEC	CONJUNTO URBANO LA LOMA I	0721, 0736	151180134

*Handwritten signatures and initials in blue ink.*



Clave de Entidad Federativa	Clave de Municipio	Clave de Localidad	Nombre de Entidad Federativa	Nombre de Municipio	Nombre de Localidad	AGEB	Clave de Localidad Actual (Junio de 2024)
15	15119	151190001	MÉXICO	ZUMPAHUACÁN	ZUMPAHUACÁN	0080, 0095	151190001
15	15120	151200001	MÉXICO	ZUMPANGO	ZUMPANGO DE OCAMPO	0024, 0058, 0062, 0293, 0306, 0310, 0325, 0344, 0378, 0382, 0537, 0541, 0556, 0560, 0575, 058A, 0594	151200001
15	15120	151200003	MÉXICO	ZUMPANGO	SANTA ISABEL [CONJUNTO URBANO]	0931	151200003
15	15120	151200007	MÉXICO	ZUMPANGO	PASEOS DEL LAGO [FRACCIONAMIENTO]	0787	151200007
15	15120	151200013	MÉXICO	ZUMPANGO	SANTA MARÍA CUEVAS	0397, 0471	151200013
15	15120	151200014	MÉXICO	ZUMPANGO	ARBOLADA LOS SAUCES	0664	151200014
15	15120	151200023	MÉXICO	ZUMPANGO	COLONIA LÁZARO CÁRDENAS DEL RÍO	0626	151200023
15	15120	151200031	MÉXICO	ZUMPANGO	NUEVO PASEOS DE SAN JUAN [CONJUNTO URBANO]	0768, 0772	151200031
15	15120	151200035	MÉXICO	ZUMPANGO	PUEBLO NUEVO DE MORELOS	0804, 0819, 0823, 0838	151200035
15	15120	151200041	MÉXICO	ZUMPANGO	SAN BARTOLO CUAUTLALPAN	0039, 0096, 0255, 026A, 0274, 0503, 0518, 0522, 0734, 0749	151200041
15	15120	151200045	MÉXICO	ZUMPANGO	SAN JOSÉ DE LA LOMA	040A, 0611	151200045
15	15120	151200046	MÉXICO	ZUMPANGO	SAN JUAN ZITLALTEPEC	0113, 0128, 0132, 0467	151200046
15	15120	151200054	MÉXICO	ZUMPANGO	SAN SEBASTIÁN	0221, 0359, 0363, 0715, 0753	151200054
15	15120	151200056	MÉXICO	ZUMPANGO	SANTA LUCÍA	0414, 0433, 0448, 0452	151200056
15	15120	151200057	MÉXICO	ZUMPANGO	SANTA LUCÍA	0429, 072A	151200057
15	15120	151200059	MÉXICO	ZUMPANGO	SANTA MARÍA DE GUADALUPE	0842, 0857	151200059
15	15120	151200076	MÉXICO	ZUMPANGO	HACIENDA LOS ENCINOS	0861	151200076
15	15120	151200083	MÉXICO	ZUMPANGO	COLONIA LOS HORNOS	0876, 0880	151200083
15	15120	151200161	MÉXICO	ZUMPANGO	LAS PLAZAS	0683	151200161
15	15120	151200165	MÉXICO	ZUMPANGO	PASEOS DEL LAGO II	0895, 0908, 0912, 0927	151200165
15	15120	151200171	MÉXICO	ZUMPANGO	LA ESMERALDA [CONJUNTO URBANO]	0698, 0700	151200171
15	15120	151200175	MÉXICO	ZUMPANGO	LA TRINIDAD [FRACCIONAMIENTO]	0607	151200175
15	15120	151200198	MÉXICO	ZUMPANGO	PASEOS DE SAN JUAN	0630, 0645	151200198
15	15120	151200202	MÉXICO	ZUMPANGO	EX-HACIENDA DE GUADALUPE	0081	151200202
15	15120	151200204	MÉXICO	ZUMPANGO	VILLAS DE LA LAGUNA	065A, 0679	151200204

β

Handwritten signature



Clave de Entidad Federativa	Clave de Municipio	Clave de Localidad	Nombre de Entidad Federativa	Nombre de Municipio	Nombre de Localidad	AGEB	Clave de Localidad Actual [Junio de 2024]
15	15120	151200205	MÉXICO	ZUMPANGO	CONJUNTO URBANO SANTA FE	0946	151200205
15	15120	151200206	MÉXICO	ZUMPANGO	VILLAS DE ZUMPANGO [CONJUNTO URBANO]	0791	151200206
15	15121	151210001	MÉXICO	CUAUTITLÁN IZCALLI	CUAUTITLÁN IZCALLI	0089, 0106, 0125, 013A, 0197, 020A, 0267, 0360, 0407, 0430, 045A, 0500, 0515, 0708, 0784, 0859, 0888, 0981, 0995, 102A, 103A, 1049, 1053, 1072, 1104, 1208, 1212, 1316, 1320, 134A, 135A, 1528, 1532, 159A, 1640, 1655, 166A, 1710, 1744, 1759, 180A, 2032, 2066, 209A, 2117, 2121, 2136, 2210, 2225, 223A, 224A, 2297, 230A, 2333, 2367, 2418, 2422, 2437, 2456, 2460, 2545	151210001
15	15121	151210007	MÉXICO	CUAUTITLÁN IZCALLI	AXOTLÁN	0021	151210007
15	15121	151210020	MÉXICO	CUAUTITLÁN IZCALLI	SAN JOSÉ HUILANGO	1852	151210020
15	15122	151220001	MÉXICO	VALLE DE CHALCO SOLIDARIDAD	XICO	0014, 0029, 0033, 0048, 0052, 0067, 0071, 0086, 0090, 0137, 0141, 0156, 0160, 0175, 018A, 019A, 0207, 0211, 0226, 0230, 0245, 025A, 0264, 0279, 0283, 0300, 0315, 032A, 033A, 0349, 0353, 0368, 0372, 0387, 0391, 040A, 0419, 0423, 0438, 0442, 0457, 0461, 0476, 0480, 0495, 0512, 0527, 0531, 0546, 0550, 0565, 057A, 058A, 0601, 0616, 0620, 0635, 064A, 065A, 0669, 0673, 0688, 0692, 0705, 071A, 0724, 0739, 0743, 0758, 0762, 0777, 0781, 0796, 0809, 0813, 0828, 0832, 0847, 0851, 0866, 0870, 0885, 089A, 0902, 0917, 0921, 0936, 0940, 0955, 096A, 0974, 0989, 0993, 1008, 1027, 1031, 1046, 1050, 1065, 107A, 1084, 1099, 1120, 1135, 114A, 1154, 1192, 1205	151220001
15	15122	151220008	MÉXICO	VALLE DE CHALCO SOLIDARIDAD	COLONIA SAN MIGUEL LAS TABLAS	1169, 1173, 1188	151220008
15	15123	151230001	MÉXICO	LUVIANOS	VILLA LUVIANOS	0011, 0026, 0030, 0045, 005A, 006A, 0149, 0153, 0168, 0172, 0187, 0191, 0204	151230001
15	15124	151240001	MÉXICO	SAN JOSÉ DEL RINCÓN	SAN JOSÉ DEL RINCÓN CENTRO	0019	151240001
15	15124	151240054	MÉXICO	SAN JOSÉ DEL RINCÓN	BARRIO CANOAS GUARDA LA LAGUNITA	0023	151240054
15	15124	151240107	MÉXICO	SAN JOSÉ DEL RINCÓN	SAN MIGUEL AGUA BENDITA	0038	151240107
15	15125	151250001	MÉXICO	TONANITLA	SANTA MARÍA TONANITLA	0016, 0020, 004A	151250001
15	15125	151250007	MÉXICO	TONANITLA	VILLAS DE TONANITLA	0054, 0069	151250007
16	16001	160010001	MICHOACÁN DE OCAMPO	ACUITZIO	ACUITZIO DEL CANJE	0028, 0051, 0085, 009A, 0102, 0117, 0136, 0140, 0155, 016A, 0174, 0189	160010001
16	16002	160020001	MICHOACÁN DE OCAMPO	AGUILILLA	AGUILILLA	0167, 0171, 0218, 0222, 0237, 0241, 0256, 0260, 0275, 0326, 0383, 0398	160020001
16	16002	160020009	MICHOACÁN DE OCAMPO	AGUILILLA	BONIFACIO MORENO [EL AGUAJE]	0345, 035A, 036A, 0400	160020009

Handwritten signatures and initials in blue ink.



Clave de Entidad Federativa	Clave de Municipio	Clave de Localidad	Nombre de Entidad Federativa	Nombre de Municipio	Nombre de Localidad	AGEB	Clave de Localidad Actual (junio de 2024)
16	16003	160030001	MICHOACÁN DE OCAMPO	ÁLVARO OBREGÓN	ÁLVARO OBREGÓN	0041, 0056, 0060, 0075, 008A, 0094, 0107, 0111, 0126, 0179	160030001
16	16004	160040001	MICHOACÁN DE OCAMPO	ANGAMACUTIRO	ANGAMACUTIRO DE LA UNIÓN	0053, 0058, 0072, 0123, 0138, 0161	160040001
16	16005	160050001	MICHOACÁN DE OCAMPO	ANGANGUEO	MINERAL DE ANGANGUEO	0031, 0046, 0050, 0065	160050001
16	16006	160060001	MICHOACÁN DE OCAMPO	APATZINGÁN	APATZINGÁN DE LA CONSTITUCIÓN	0255, 026A, 0293, 0325, 0378, 0382, 0397, 040A, 0414, 0448, 0452, 0467, 0471, 0490, 0503, 0518, 058A, 0594, 0607, 0611, 0626, 0630, 0645, 065A, 0664, 0679, 0683, 0698, 0715, 072A, 0753, 0768, 0772, 0787, 0791, 0804, 0819, 0823, 0838, 0842, 0876, 0880, 0895, 0908, 0912, 0931, 0946, 0950, 1198, 1200, 1249, 1272, 1287, 1291, 1304, 1319, 1323, 1338, 1342, 1357, 1376, 1395, 1408	160060001
16	16007	160070001	MICHOACÁN DE OCAMPO	APORO	APORO	0036, 0055	160070001
16	16008	160080001	MICHOACÁN DE OCAMPO	AQUILA	AQUILA	0264, 0283, 0298, 032A	160080001
16	16009	160090001	MICHOACÁN DE OCAMPO	ARIO	ARIO DE ROSALES	0098, 0115, 012A, 0149, 0172, 0187, 0191, 0219, 0223, 0238, 0242, 0257, 0261	160090001
16	16010	160100001	MICHOACÁN DE OCAMPO	ARTEAGA	ARTEAGA	0510, 0525, 0544, 0597, 060A, 0614, 0629, 0686, 0690, 0703, 0718, 0722, 0741	160100001
16	16010	160100247	MICHOACÁN DE OCAMPO	ARTEAGA	INFIERNILLO [MORELOS DE INFIERNILLO]	0652, 0657, 0671	160100247
16	16011	160110001	MICHOACÁN DE OCAMPO	BRISEÑAS	BRISEÑAS DE MATAMOROS	0043	160110001
16	16011	160110004	MICHOACÁN DE OCAMPO	BRISEÑAS	PASO DE HIDALGO [PASO DE ÁLAMOS]	0062, 0081	160110004
16	16012	160120001	MICHOACÁN DE OCAMPO	BUENAVISTA	BUENAVISTA TOMATLÁN	0182, 0197, 0229, 0233, 0248, 0303, 0356, 0360, 0394, 0407, 0445, 0483, 0500, 0515, 0572, 0587, 0604	160120001
16	16012	160120013	MICHOACÁN DE OCAMPO	BUENAVISTA	CATALINAS [FRANCISCO VILLA]	0534, 0549, 0553, 0591	160120013
16	16012	160120015	MICHOACÁN DE OCAMPO	BUENAVISTA	FELIPE CARRILLO PUERTO [LA RUANA]	0144, 0159, 0163, 0252, 0267, 0271, 0286, 0290, 0411, 0426, 0464, 0479	160120015
16	16012	160120094	MICHOACÁN DE OCAMPO	BUENAVISTA	SANTA ANA AMATLÁN	020A, 0214, 0318, 0375, 038A, 045A, 052A	160120094
16	16013	160130001	MICHOACÁN DE OCAMPO	CARÁCUARO	CARÁCUARO DE MORELOS	0137, 0141, 0156, 0160, 0175, 0211, 0226, 0230, 0245	160130001
16	16014	160140001	MICHOACÁN DE OCAMPO	COAHUAYANA	COAHUAYANA DE HIDALGO	0079, 0115, 0149, 0153, 0168, 0187	160140001
16	16014	160140016	MICHOACÁN DE OCAMPO	COAHUAYANA	COAHUAYANA VIEJO	0191, 0204	160140016
16	16014	160140051	MICHOACÁN DE OCAMPO	COAHUAYANA	EL RANCHITO	0098, 0100, 012A, 0134	160140051
16	16015	160150001	MICHOACÁN DE OCAMPO	COALCOMÁN DE VÁZQUEZ PALLARES	COALCOMÁN DE VÁZQUEZ PALLARES	0199, 0362, 0381, 0396, 0413, 0432, 0466, 0470, 0485, 049A, 0502, 0517, 0521, 0536, 0540, 0555, 0589	160150001
16	16016	160160001	MICHOACÁN DE OCAMPO	COENEO	COENEO DE LA LIBERTAD	004A, 0088, 0092, 0105, 011A, 0181, 0196, 0209	160160001

CP



Handwritten signature



# Bienestar

Secretaría de Bienestar



Clave de Entidad Federativa	Clave de Municipio	Clave de Localidad	Nombre de Entidad Federativa	Nombre de Municipio	Nombre de Localidad	Clave de Localidad Actual (Junio de 2024)
16	16016	160160034	MICHOACÁN DE OCAMPO	COENEO	ZIPAJAO	0232, 0247
16	16017	160170001	MICHOACÁN DE OCAMPO	CONTEPEC	CONTEPEC	0047, 0070, 0085, 009A, 0102, 0117
16	16018	160180001	MICHOACÁN DE OCAMPO	COPÁNDARO	COPÁNDARO DE GALEANA	0025, 0044, 0059, 0082, 0097, 010A, 0114
16	16019	160190001	MICHOACÁN DE OCAMPO	COTIJA	COTIJA DE LA PAZ	0060, 0075, 008A, 0094, 0107, 0111, 0126, 0130, 0145, 015A, 0179
16	16020	160200001	MICHOACÁN DE OCAMPO	CUITZEO	CUITZEO DEL PORVENIR	0095, 0108, 0112, 0127, 0146, 0184, 0216, 024A
16	16020	160200011	MICHOACÁN DE OCAMPO	CUITZEO	MARIANO ESCOBEDO (SAN LORENZO)	0150
16	16020	160200016	MICHOACÁN DE OCAMPO	CUITZEO	SAN AGUSTÍN DEL PULQUE	0076, 017A, 0199, 0201
16	16021	160210001	MICHOACÁN DE OCAMPO	CHARAPAN	CHARAPAN	0105, 011A, 012A, 0209, 0213, 0228
16	16021	160210002	MICHOACÁN DE OCAMPO	CHARAPAN	COCLUCHO	0232, 0251, 0266, 0270
16	16021	160210004	MICHOACÁN DE OCAMPO	CHARAPAN	OCUMICHO	0020, 0073, 0088, 0092, 0247, 0285
16	16022	160220001	MICHOACÁN DE OCAMPO	CHARO	CHARO	0028, 0066, 0070, 0085, 0102, 0117, 0121, 0155, 016A, 0230, 0225, 0263
16	16022	160220019	MICHOACÁN DE OCAMPO	CHARO	LA GOLETA	0136, 0140, 0174, 0189, 0193, 0244
16	16023	160230001	MICHOACÁN DE OCAMPO	CHAVINDA	CHAVINDA	0059, 0063, 0078, 0082, 0097, 0129, 0133, 0148, 0152
16	16024	160240001	MICHOACÁN DE OCAMPO	CHERÁN	CHERÁN	0056, 0090, 0075, 008A, 0094, 0164, 0179, 0183, 0198, 0200, 022A, 0234, 0249, 0253, 0268, 0304
16	16024	160240004	MICHOACÁN DE OCAMPO	CHERÁN	TANACO	0037, 0107, 0111, 0126, 0215, 0287, 0291
16	16025	160250001	MICHOACÁN DE OCAMPO	CHILCHOTA	CHILCHOTA	0087, 0091, 0104, 0138, 0208, 027A
16	16025	160250002	MICHOACÁN DE OCAMPO	CHILCHOTA	ACACHUÉN	002A, 0231
16	16025	160250003	MICHOACÁN DE OCAMPO	CHILCHOTA	CARAPAN	0180, 0195, 0299, 0301
16	16025	160250005	MICHOACÁN DE OCAMPO	CHILCHOTA	HUANCITO	0227, 0250, 0285, 0284, 0316, 0320
16	16025	160250007	MICHOACÁN DE OCAMPO	CHILCHOTA	ICHÁN	0072, 0212, 0335
16	16026	160260001	MICHOACÁN DE OCAMPO	CHINICUILA	VILLA VICTORIA	0135, 0169
16	16027	160270001	MICHOACÁN DE OCAMPO	CHUCÁNDIRO	CHUCÁNDIRO	0058, 0062, 0077, 0113
16	16029	160290001	MICHOACÁN DE OCAMPO	CHURUMUCO	CHURUMUCO DE MORELOS	0090, 0141, 0156, 0160, 0175, 018A, 0194, 0207
16	16030	160300001	MICHOACÁN DE OCAMPO	ECLUANDUREO	ECLUANDUREO	0091, 0104, 0119, 0123, 0161, 0176, 0180, 0195, 0208, 0212
16	16030	160300018	MICHOACÁN DE OCAMPO	ECLUANDUREO	QUIRINGUICHARO (LA HACIENDA)	0087
16	16031	160310001	MICHOACÁN DE OCAMPO	ERTACIO HUERTA	ERTACIO HUERTA	0084, 0120

*Handwritten signatures and initials in blue ink.*







Clave de Entidad Federativa	Clave de Municipio	Clave de Localidad	Nombre de Entidad Federativa	Nombre de Municipio	Nombre de Localidad	AGEB	Clave de Localidad Actual (junio de 2024)
16	16032	160320001	MICHOACÁN DE OCAMPO	ERONGARÍCUARO	ERONGARÍCUARO	0043, 0058, 0062, 0113	160320001
16	16033	160330001	MICHOACÁN DE OCAMPO	GABRIEL ZAMORA	LOMBARDÍA	0089, 0093, 0106, 0110, 0125, 013A, 0144, 0159, 0163, 0178, 0182, 0214	160330001
16	16034	160340001	MICHOACÁN DE OCAMPO	HIDALGO	CIUDAD HIDALGO	0160, 0175, 018A, 0194, 0207, 0211, 0226, 0230, 025A, 0264, 0283, 0298, 0300, 0315, 032A, 033A, 0349, 0353, 0368, 0372, 0438, 0442, 0457, 0461, 0476, 0480, 0495, 0527, 0531, 0599, 0601, 0616, 0654, 0669, 0673, 0781, 0796, 0809, 0813, 0828, 0832, 0866, 0885, 0917, 0921, 0989, 0993, 1008, 1012, 1027, 1031, 1046, 1050, 1065, 107A	160340001
16	16034	160340003	MICHOACÁN DE OCAMPO	HIDALGO	AGOSTITLÁN	0512, 0546, 064A, 089A, 0902, 0936	160340003
16	16034	160340041	MICHOACÁN DE OCAMPO	HIDALGO	SAN BARTOLO CUITAREO	057A, 058A, 0940, 0955	160340041
16	16034	160340122	MICHOACÁN DE OCAMPO	HIDALGO	SAN ANTONIO VILLALONGÍN	0550, 0565, 096A	160340122
16	16034	160340130	MICHOACÁN DE OCAMPO	HIDALGO	SAN MATÍAS GRANDE	0391, 0404, 0620, 0635	160340130
16	16035	160350001	MICHOACÁN DE OCAMPO	LA HUACANA	LA HUACANA	0308, 0327, 0420, 0435, 044A, 0454, 0469, 0492, 051A, 0543	160350001
16	16035	160350113	MICHOACÁN DE OCAMPO	LA HUACANA	ZICUIRÁN	0242, 0261, 0276, 0280, 0295, 0473, 0488	160350113
16	16036	160360001	MICHOACÁN DE OCAMPO	HUANDACAREO	HUANDACAREO	0023, 0042, 0095, 0127, 0131	160360001
16	16037	160370001	MICHOACÁN DE OCAMPO	HUANIQUEO	HUANIQUEO DE MORALES	0035, 0069, 0073, 0088, 0092	160370001
16	16038	160380001	MICHOACÁN DE OCAMPO	HUETAMO	HUETAMO DE NÚÑEZ	0329, 0333, 0367, 0371, 0437, 0441, 0456, 0460, 0475, 048A, 0494, 0507, 0511, 0526, 0530, 0545, 055A, 0564, 0579, 0583, 0600, 0615, 062A, 0634, 0649, 0653, 0668, 0672, 0687, 0719, 0723, 0738, 0742, 0761	160380001
16	16039	160390001	MICHOACÁN DE OCAMPO	HUIRAMBA	HUIRAMBA	0025, 0063, 0078	160390001
16	16040	160400001	MICHOACÁN DE OCAMPO	INDAPARAPEO	INDAPARAPEO	0045, 005A, 0064, 0079, 0083, 0100, 0115, 0134, 0149	160400001
16	16040	160400018	MICHOACÁN DE OCAMPO	INDAPARAPEO	SAN LUCAS PÍO	0098	160400018
16	16041	160410001	MICHOACÁN DE OCAMPO	IRIMBO	IRIMBO	0038, 0042, 0057, 0061, 0080, 0095, 0108	160410001
16	16041	160410031	MICHOACÁN DE OCAMPO	IRIMBO	TZINTZINGAREO	0076	160410031
16	16042	160420001	MICHOACÁN DE OCAMPO	IXTLÁN	IXTLÁN DE LOS HERVORES	0020, 0054, 0069, 0073, 011A	160420001
16	16043	160430001	MICHOACÁN DE OCAMPO	JACONA	JACONA DE PLANCARTE	0047, 0051, 0066, 0070, 0102, 0117, 0121, 0136, 0155, 016A, 0174, 0189, 0225, 023A, 0259, 0263, 0278, 0282, 030A, 0314, 0329, 0348, 0352, 0367, 0371, 0386, 0390, 0403, 0437, 0441, 0456, 0460, 0475, 0494, 0507, 0511, 0526	160430001
16	16043	160430004	MICHOACÁN DE OCAMPO	JACONA	EL PLATANAL (LA PLANTA)	0032, 0193, 0206, 0210	160430004

*Handwritten mark*

*Handwritten signature*



Clave de Entidad Federativa	Clave de Municipio	Clave de Localidad	Nombre de Entidad Federativa	Nombre de Municipio	Nombre de Localidad	AGEB	Clave de Localidad Actual (junio de 2024)
16	16044	160440001	MICHOACÁN DE OCAMPO	JIMÉNEZ	VILLA JIMÉNEZ	0078, 0097, 0114, 0148, 0167, 0171, 0186	160440001
16	16045	160450001	MICHOACÁN DE OCAMPO	JIQUILPAN	JIQUILPAN DE JUÁREZ	0056, 0060, 0075, 008A, 0107, 0111, 0126, 0130, 015A, 0164, 0179, 0183, 0249, 0272, 0304, 0323, 0338, 0380, 0395, 0408, 047A	160450001
16	16045	160450019	MICHOACÁN DE OCAMPO	JIQUILPAN	LOS REMEDIOS	0041, 0357, 0450	160450019
16	16045	160450023	MICHOACÁN DE OCAMPO	JIQUILPAN	SAN MARTÍN TOTOLÁN	0427	160450023
16	16046	160460001	MICHOACÁN DE OCAMPO	JUÁREZ	BENITO JUÁREZ	0049, 0053, 0068	160460001
16	16046	160460014	MICHOACÁN DE OCAMPO	JUÁREZ	PAÑICUARO	0119, 0123	160460014
16	16047	160470001	MICHOACÁN DE OCAMPO	JUNGAPEO	JUNGAPEO DE JUÁREZ	0031, 0050, 0065, 007A, 0084, 0099	160470001
16	16048	160480001	MICHOACÁN DE OCAMPO	LAGUNILLAS	LAGUNILLAS	0039, 0043, 0058, 0062, 0077, 0081, 0096, 0109, 0113, 0128	160480001
16	16049	160490001	MICHOACÁN DE OCAMPO	MADERO	VILLA MADERO	0125, 013A, 0144, 0159, 0178, 0182, 0197, 020A, 0214, 0229	160490001
16	16050	160500001	MICHOACÁN DE OCAMPO	MARAVATÍO	MARAVATÍO DE OCAMPO	0037, 0126, 0145, 015A, 0164, 0200, 0215, 022A, 0234, 0249, 0253, 0291, 0319, 0376, 0395, 0408, 0412, 0427, 0431, 0446, 0450, 0465, 0484, 0499, 0501, 0573, 0588, 0605, 0677, 0681, 0696, 0709	160500001
16	16050	160500062	MICHOACÁN DE OCAMPO	MARAVATÍO	SANTIAGO PURIATZÍCUARO	0357, 0361	160500062
16	16050	160500070	MICHOACÁN DE OCAMPO	MARAVATÍO	TUNGAREO	0060, 0179, 0183, 0198, 0658	160500070
16	16051	160510001	MICHOACÁN DE OCAMPO	MARCOS CASTELLANOS	SAN JOSÉ DE GRACIA	0053, 0068, 0087, 0091, 0138, 0161	160510001
16	16052	160520001	MICHOACÁN DE OCAMPO	LÁZARO CÁRDENAS	CIUDAD LÁZARO CÁRDENAS	0281, 0296, 0474, 0493, 085A, 0934, 0949, 0972, 1025, 1326, 1491, 1504, 1519, 1523, 1754, 1824, 1839, 2108, 2112, 2199	160520001
16	16052	160520028	MICHOACÁN DE OCAMPO	LÁZARO CÁRDENAS	BUENOS AIRES	0722, 0737, 0756, 0760, 0775, 0883, 1379, 1398, 1843, 2146, 2201	160520028
16	16052	160520035	MICHOACÁN DE OCAMPO	LÁZARO CÁRDENAS	BAHÍA BUFADERO (CALETA DE CAMPOS)	1608, 1612	160520035
16	16052	160520077	MICHOACÁN DE OCAMPO	LÁZARO CÁRDENAS	LAS GUACAMAYAS	0116, 0351, 039A, 0436, 0544, 0690, 1222, 1256, 1260, 1275, 142A, 1580, 1735, 174A, 1773, 1805, 2150, 2216	160520077
16	16052	160520127	MICHOACÁN DE OCAMPO	LÁZARO CÁRDENAS	LA MIRA	0614, 1133, 1148, 1631, 1646, 2220	160520127
16	16052	160520137	MICHOACÁN DE OCAMPO	LÁZARO CÁRDENAS	LA ORILLA	1044, 1059, 1345, 1400, 1595, 1665, 1684, 1699, 1716, 1720, 1862, 2127	160520137
16	16052	160520158	MICHOACÁN DE OCAMPO	LÁZARO CÁRDENAS	PLAYA AZUL	0563, 0578, 0864, 0879	160520158

Handwritten signatures and initials in blue ink.



Clave de Entidad Federativa	Clave de Municipio	Clave de Localidad	Nombre de Entidad Federativa	Nombre de Municipio	Nombre de Localidad	AGER	Clave de Localidad Actual (Junio de 2024)
16	16053	160530001	MICHOACÁN DE OCAMPO	MORELIA	MORELIA	026A, 0325, 033A, 0363, 0414, 0471, 0645, 0664, 0700, 0749, 0838, 0880, 0895, 0908, 0912, 0927, 0950, 1003, 1018, 1022, 1037, 1041, 1056, 1094, 1107, 1111, 1126, 1130, 1145, 115A, 1175, 1198, 1200, 1215, 1249, 1304, 1338, 1342, 1357, 1427, 1431, 1465, 1592, 1751, 1766, 1770, 1785, 179A, 1802, 1817, 1821, 1840, 1855, 1893, 1906, 1910, 2001, 2105, 211A, 2124, 2139, 2177, 2209, 2247, 2251, 2355, 2374, 2389, 2393, 2425, 2459, 2463, 2478, 2482, 250A, 251A, 2529, 2533, 2622, 2641, 2656, 2660, 2675, 2711, 2726, 2745, 275A, 2764, 2779, 2783, 2798, 2800, 2815, 2853, 2868, 2872, 2887, 2891, 2919, 2923, 2995, 3014, 3033, 3048, 3052, 3057, 3071, 3086, 3090, 3103, 3122, 3137, 3141, 3156, 3160, 318A, 3279, 3283, 3298, 332A, 333A, 3349, 3353, 3368, 3372, 3391, 3457, 3461, 3476, 3480, 3495, 3527, 3531, 3546, 3550, 3565, 357A, 3620, 3635, 3654, 3669, 3692, 3743, 3758, 3777, 3781, 3796, 3809, 3847, 3851, 3866, 3870, 3885, 389A, 4012, 4027, 414A, 4544, 4559, 4578, 4597, 461A, 4629, 4648, 4652, 4667, 4671, 4686, 4718, 4722, 4741, 4756, 4760, 4775, 4807, 4811, 4830, 4845, 4864, 4879, 4883, 4898, 4915, 492A, 4934, 5025, 5260, 528A, 5345, 535A, 5364, 5468, 5646, 5665, 567A, 5684, 5720, 5735, 5788, 5792, 581A, 5824, 5839	160530001
16	16053	160530040	MICHOACÁN DE OCAMPO	MORELIA	CAPULA	1395, 1408, 2548, 2552, 4987	160530040
16	16053	160530074	MICHOACÁN DE OCAMPO	MORELIA	JESÚS DEL MONTE [LA CAPILLA]	3194, 4953	160530074
16	16053	160530086	MICHOACÁN DE OCAMPO	MORELIA	MORELOS	161A, 1639, 3226, 3230, 3245, 325A	160530086
16	16053	160530108	MICHOACÁN DE OCAMPO	MORELIA	PUERTO DE BUENAVISTA [LÁZARO CÁRDENAS]	5129, 5152	160530108
16	16054	160540001	MICHOACÁN DE OCAMPO	MORELOS	VILLA MORELOS	0055, 0074	160540001
16	16055	160550001	MICHOACÁN DE OCAMPO	MÚGICA	NUEVA ITALIA DE RUIZ	0086, 0090, 0103, 0156, 0160, 0175, 018A, 0194, 0207, 0211, 0230, 0264, 0279, 0283, 0298, 0300, 0315, 0349, 0353, 0368, 0372, 0387, 0391, 0404, 0419, 0423, 0438, 0442	160550001
16	16055	160550014	MICHOACÁN DE OCAMPO	MÚGICA	GÁMBARA	0245, 025A, 0334	160550014
16	16056	160560001	MICHOACÁN DE OCAMPO	NAHUATZEN	NAHUATZEN	0064, 0079, 0083, 0098, 0100, 0153, 0172, 0187, 0223, 0238, 0242, 0312, 0346, 0350, 0435, 044A, 0454, 0505, 051A	160560001
16	16056	160560002	MICHOACÁN DE OCAMPO	NAHUATZEN	ARANTEPACUA	0276, 0308, 0331, 0365, 037A, 0384, 0399, 0469, 0473	160560002
16	16056	160560003	MICHOACÁN DE OCAMPO	NAHUATZEN	COMACHUÉN	0149, 0261, 0401, 0416, 0420	160560003
16	16056	160560008	MICHOACÁN DE OCAMPO	NAHUATZEN	SEVINA	0191, 0204, 0327, 0492, 0524, 0539	160560008

CB

*[Handwritten signature]*



Clave de Entidad Federativa	Clave de Municipio	Clave de Localidad	Nombre de Entidad Federativa	Nombre de Municipio	Nombre de Localidad	AGEB	Clave de Localidad Actual (junio de 2024)
16	16056	160560009	MICHOACÁN DE OCAMPO	NAHUATZEN	TURÍCUARO	0219	160560009
16	16057	160570001	MICHOACÁN DE OCAMPO	NOCUPÉTARO	NOCUPÉTARO DE MORELOS	0076, 0080, 0095, 0108, 0112, 0127, 0131, 0165, 017A, 0184, 0199	160570001
16	16058	160580001	MICHOACÁN DE OCAMPO	NUEVO PARANGARICUTIRO	NUEVO SAN JUAN PARANGARICUTIRO	0054, 0069, 0073, 0088, 0092, 0105, 011A, 0143, 0158, 0162, 0181, 0196, 0209	160580001
16	16059	160590001	MICHOACÁN DE OCAMPO	NUEVO URECHO	NUEVO URECHO	0070, 0085	160590001
16	16060	160600001	MICHOACÁN DE OCAMPO	NUMARÁN	NUMARÁN	0033, 0048	160600001
16	16061	160610001	MICHOACÁN DE OCAMPO	OCAMPO	OCAMPO	0030, 0045, 005A, 0064	160610001
16	16061	160610022	MICHOACÁN DE OCAMPO	OCAMPO	MANZANA DE SAN LUIS	0079, 0100, 0115, 012A, 0134, 0149, 0153, 0168, 0172	160610022
16	16062	160620001	MICHOACÁN DE OCAMPO	PAJACUARÁN	PAJACUARÁN	0057, 0061, 0080, 0095, 0108, 0112, 0127, 0201, 0216, 0220, 0235	160620001
16	16062	160620006	MICHOACÁN DE OCAMPO	PAJACUARÁN	LA LUZ	0038, 0131, 0146, 024A	160620006
16	16063	160630001	MICHOACÁN DE OCAMPO	PANINDÍCUARO	PANINDÍCUARO	004A, 0088, 0092, 0105, 011A	160630001
16	16064	160640001	MICHOACÁN DE OCAMPO	PARÁCUARO	PARÁCUARO	0155, 016A, 017A, 0189, 0210, 0225, 023A, 0244, 0259	160640001
16	16064	160640003	MICHOACÁN DE OCAMPO	PARÁCUARO	ANTUNEZ (MORELOS)	009A, 0102, 0117, 0121, 0136, 0140, 0193, 0263, 0278, 0282	160640003
16	16065	160650001	MICHOACÁN DE OCAMPO	PARACHO	PARACHO DE VERDUZCO	0044, 0059, 0063, 0078, 0097, 010A, 0114, 0129, 0152, 0171, 0186, 0190, 0203, 0218, 0222, 0237, 0241, 028A, 0294, 0307, 0345, 035A, 0364	160650001
16	16065	160650006	MICHOACÁN DE OCAMPO	PARACHO	NURIO	0148, 0256, 0311, 0379, 0383, 0398, 0400	160650006
16	16065	160650008	MICHOACÁN DE OCAMPO	PARACHO	QUINCEO	0326, 0330, 0415, 042A, 043A, 0449	160650008
16	16066	160660001	MICHOACÁN DE OCAMPO	PÁTZCUARO	PÁTZCUARO	0094, 015A, 0164, 0179, 0183, 0198, 0215, 022A, 0234, 0249, 0268, 0287, 0395, 0408, 0412, 0427, 0431, 0446, 0450, 047A, 0484, 0499, 0501, 0520, 054A, 0592, 061A, 0677, 0681, 0713, 0728, 0732, 0840, 0855, 086A, 0874, 0889, 0893, 0906, 0959, 0963, 0982, 1016, 1035, 104A, 1054	160660001
16	16066	160660009	MICHOACÁN DE OCAMPO	PÁTZCUARO	CUANAJO	0075, 0291, 0304, 0319, 0323, 0338, 0554, 0624	160660009
16	16066	160660013	MICHOACÁN DE OCAMPO	PÁTZCUARO	SANTA MARÍA HUIRAMANGARO (SAN JUAN TUMBIO)	0573, 0639	160660013
16	16066	160660079	MICHOACÁN DE OCAMPO	PÁTZCUARO	COLONIA VISTA BELLA (LOMAS DEL PEAJE)	0785, 0997, 1001	160660079
16	16067	160670001	MICHOACÁN DE OCAMPO	PENJAMILLO	PENJAMILLO DE DEGOLLADO	0072, 0087, 0091, 0104, 0176, 0180, 0195, 0208, 0212	160670001
16	16068	160680001	MICHOACÁN DE OCAMPO	PERIBÁN	PERIBÁN DE RAMOS	0065, 007A, 0084, 0099, 0101, 0116, 0120, 0135, 014A, 0154, 0169, 0173, 0188, 0192, 0205	160680001

Handwritten initials and marks in blue ink.

Handwritten signature in blue ink.



Clave de Entidad Federativa	Clave de Municipio	Clave de Localidad	Nombre de Entidad Federativa	Nombre de Municipio	Nombre de Localidad	AGEB	Clave de Localidad Actual (Junio de 2024)
16	16069	160690001	MICHOACÁN DE OCAMPO	LA PIEDAD	LA PIEDAD DE CABADAS	0062, 0151, 0166, 0170, 0185, 019A, 0202, 0221, 0236, 0240, 0255, 026A, 0274, 0306, 0310, 0325, 033A, 0359, 040A, 0429, 0433, 0448, 0452, 0467, 0471, 0486, 0490, 0503, 0518, 0522, 0541, 0556, 0560, 058A, 059A, 0607, 0611, 0626, 0630, 0645, 065A, 0679, 0700, 0768, 0791, 0804	160690001
16	16069	160690183	MICHOACÁN DE OCAMPO	LA PIEDAD	VILLAS DE LAS LOMAS	0217, 0715	160690183
16	16070	160700001	MICHOACÁN DE OCAMPO	PURÉPERO	PURÉPERO DE ECHÁIZ	003A, 0059, 0063, 0078, 0082, 0097, 0129, 0133, 0148, 0152, 0167, 0171, 0186, 0190, 0203, 0222, 0237, 0241	160700001
16	16071	160710001	MICHOACÁN DE OCAMPO	PURUÁNDIRO	PURUÁNDIRO	0145, 015A, 0179, 0183, 0198, 022A, 0249, 0253, 0272, 0287, 0427, 0446, 0520, 0535, 054A, 055A, 0569, 0639, 0681	160710001
16	16071	160710018	MICHOACÁN DE OCAMPO	PURUÁNDIRO	GALEANA	0408, 0412, 0450, 0465, 0658, 0677	160710018
16	16071	160710061	MICHOACÁN DE OCAMPO	PURUÁNDIRO	VILLACHUATO	0164, 0200, 0431, 0484, 0499, 0501, 0516, 0709	160710061
16	16072	160720001	MICHOACÁN DE OCAMPO	QUERÉNDARO	QUERÉNDARO	0049, 0068, 0072, 0087, 0091, 0119, 0123, 0138	160720001
16	16073	160730001	MICHOACÁN DE OCAMPO	QUIROGA	QUIROGA	0084, 0099, 0101, 0116, 0120, 021A, 0258, 0262, 0277, 0281, 0296, 0328, 0347, 0366	160730001
16	16073	160730008	MICHOACÁN DE OCAMPO	QUIROGA	SAN ANDRÉS ZIRÓNDARO	0027, 0169, 0192, 0224, 0239	160730008
16	16073	160730011	MICHOACÁN DE OCAMPO	QUIROGA	SANTA FE DE LA LAGUNA	0046, 0135, 014A, 0154, 0243	160730011
16	16074	160740001	MICHOACÁN DE OCAMPO	COJUMATLÁN DE RÉGULES	COJUMATLÁN DE RÉGULES	0039, 0043, 0062, 0077, 0096, 0109	160740001
16	16075	160750001	MICHOACÁN DE OCAMPO	LOS REYES	LOS REYES DE SALGADO	0069, 0125, 0159, 0178, 0197, 0248, 0252, 0271, 0303, 0318, 0322, 0337, 0341, 0360, 0375, 038A, 039A, 0426, 0430, 0445, 0479	160750001
16	16075	160750013	MICHOACÁN DE OCAMPO	LOS REYES	PAMATÁCUARO	0286, 0290, 0356	160750013
16	16075	160750024	MICHOACÁN DE OCAMPO	LOS REYES	SAN SEBASTIÁN	0500, 0515	160750024
16	16076	160760001	MICHOACÁN DE OCAMPO	SAHUAYO	SAHUAYO DE MORELOS	0033, 0048, 0052, 0067, 0071, 0086, 0090, 0103, 0118, 0137, 0175, 018A, 019A, 0211, 0226, 0230, 0245, 0279, 0283, 0298, 0300, 0315, 032A, 0349, 0353, 0368, 0495, 0508, 0545, 0550	160760001
16	16076	160760055	MICHOACÁN DE OCAMPO	SAHUAYO	SAN MIGUEL [FRACCIONAMIENTO]	0527	160760001
16	16077	160770001	MICHOACÁN DE OCAMPO	SAN LUCAS	SAN LUCAS	0079, 0098, 0100, 0115, 012A, 0172, 0187	160770001
16	16077	160770067	MICHOACÁN DE OCAMPO	SAN LUCAS	VICENTE RIVA PALACIO	0223, 0238, 0242, 0257	160770067
16	16078	160780001	MICHOACÁN DE OCAMPO	SANTA ANA MAYA	SANTA ANA MAYA	0042, 0057, 0061, 0076, 0080, 0095, 0112	160780001
16	16079	160790001	MICHOACÁN DE OCAMPO	SALVADOR ESCALANTE	SANTA CLARA DEL COBRE	0073, 0088, 0143, 0158, 0162, 0177, 0266, 0285, 0302, 0317, 0321	160790001
16	16079	160790045	MICHOACÁN DE OCAMPO	SALVADOR ESCALANTE	OPOPEO	0105, 011A, 012A, 0139, 0228, 0247, 0251, 0270	160790045

BP

Handwritten signature



Clave de Entidad Federativa	Clave de Municipio	Clave de Localidad	Nombre de Entidad Federativa	Nombre de Municipio	Nombre de Localidad	AGEB	Clave de Localidad Actual [Junio de 2024]
16	16080	160800001	MICHOACÁN DE OCAMPO	SENGUIO	SENGUIO	0055, 006A, 0074, 0089, 0093	160800001
16	16081	160810001	MICHOACÁN DE OCAMPO	SUSUPUATO	SUSUPUATO DE GUERRERO	0052, 0067, 0071, 0085	160810001
16	16082	160820001	MICHOACÁN DE OCAMPO	TACÁMBARO	TACÁMBARO DE CODALLOS	012A, 0153, 0172, 0295, 0308, 0312, 0327, 0350, 0365, 037A, 0384, 0399, 0401, 0416, 0492, 0505, 051A, 0524, 0539, 0543	160820001
16	16082	160820066	MICHOACÁN DE OCAMPO	TACÁMBARO	PEDERNALES	0115, 0276, 0280, 0420, 0435	160820066
16	16082	160820105	MICHOACÁN DE OCAMPO	TACÁMBARO	TECARIO	044A	160820105
16	16083	160830001	MICHOACÁN DE OCAMPO	TANCÍTARO	TANCÍTARO	0057, 0108, 0112, 0127, 0131	160830001
16	16084	160840001	MICHOACÁN DE OCAMPO	TANGAMANDAPIO	SANTIAGO TANGAMANDAPIO	0073, 0124, 0139, 0143, 0158, 0181, 0213, 0228, 0251, 0265, 0302	160840001
16	16084	160840004	MICHOACÁN DE OCAMPO	TANGAMANDAPIO	LA CANTERA	0232, 0247, 0270, 0285, 029A	160840004
16	16084	160840020	MICHOACÁN DE OCAMPO	TANGAMANDAPIO	TARECUATO	0088, 0092, 0105, 011A, 0196, 0209	160840020
16	16085	160850001	MICHOACÁN DE OCAMPO	TANGANCÍCUARO	TANGANCÍCUARO DE ARISTA	009A, 0102, 0117, 0121, 0136, 0140, 0155, 030A, 0329	160850001
16	16085	160850017	MICHOACÁN DE OCAMPO	TANGANCÍCUARO	PATAMBAN [PATAMBAM]	016A, 0174, 0189, 0278, 0282	160850017
16	16085	160850040	MICHOACÁN DE OCAMPO	TANGANCÍCUARO	LAS MALVINAS [ANTORCHA] [COLONIA]	0263	160850040
16	16086	160860001	MICHOACÁN DE OCAMPO	TANHUATO	TANHUATO DE GUERRERO	0044, 0059, 0063, 0078, 0082, 0114, 0129, 0133	160860001
16	16087	160870001	MICHOACÁN DE OCAMPO	TARETAN	TARETAN	0041, 0055	160870001
16	16088	160880001	MICHOACÁN DE OCAMPO	TARÍMBARO	TARÍMBARO	002A, 0068, 0072, 0087, 0161, 0176, 0195, 0299, 0301	160880001
16	16088	160880017	MICHOACÁN DE OCAMPO	TARÍMBARO	CUTO DEL PORVENIR	0227, 0231	160880017
16	16088	160880033	MICHOACÁN DE OCAMPO	TARÍMBARO	SAN PEDRO DE LOS SAUCES	0443	160880033
16	16088	160880038	MICHOACÁN DE OCAMPO	TARÍMBARO	TÉJARO DE LOS IZQUIERDO	0119, 0123, 0142, 0157, 0180, 0250, 0320	160880038
16	16088	160880039	MICHOACÁN DE OCAMPO	TARÍMBARO	URUÉTARO	0208, 0212	160880039
16	16088	160880124	MICHOACÁN DE OCAMPO	TARÍMBARO	FRACCIONAMIENTO GALAXIA TARÍMBARO	0369, 0388	160880124
16	16088	160880140	MICHOACÁN DE OCAMPO	TARÍMBARO	CAMPESTRE TARÍMBARO	041A	160880140
16	16088	160880145	MICHOACÁN DE OCAMPO	TARÍMBARO	FRACCIONAMIENTO METRÓPOLIS II	0392	160880145
16	16089	160890001	MICHOACÁN DE OCAMPO	TEPALCATEPEC	TEPALCATEPEC	0116, 0169, 0173, 0188, 0192, 0239, 0243, 0258, 0262, 0309, 0313, 0328, 0332, 0347, 0366, 0370, 0385, 039A, 0402	160890001
16	16090	160900001	MICHOACÁN DE OCAMPO	TINGAMBATO	TINGAMBATO	0066, 0070, 0085, 009A, 0102, 0117, 016A, 0259, 0263	160900001
16	16090	160900007	MICHOACÁN DE OCAMPO	TINGAMBATO	SAN FRANCISCO PICHÁTARO	0121, 0136, 0140, 0155, 0193, 0206, 0210	160900007

*Handwritten signatures and initials in blue ink.*



Clave de Entidad Federativa	Clave de Municipio	Clave de Localidad	Nombre de Entidad Federativa	Nombre de Municipio	Nombre de Localidad	AGEB	Clave de Localidad Actual (Junio de 2024)
16	16091	160910001	MICHOACÁN DE OCAMPO	TINGÜINDÍN	TINGÜINDÍN	0063, 0082, 0097, 010A, 0171, 0218	160910001
16	16092	160920001	MICHOACÁN DE OCAMPO	TIQUICHEO DE NICOLÁS ROMERO	TIQUICHEO	0198, 0200, 0215, 022A, 0234, 0249, 0253, 0268, 0272, 0376	160920001
16	16093	160930001	MICHOACÁN DE OCAMPO	TLALPUJAHUA	TLALPUJAHUA DE RAYÓN	0034, 0068, 0072, 0087, 0091, 0104	160930001
16	16094	160940001	MICHOACÁN DE OCAMPO	TLAZAZALCA	TLAZAZALCA	0046, 007A, 008A, 0099, 0101, 0116	160940001
16	16095	160950001	MICHOACÁN DE OCAMPO	TOCUMBO	TOCUMBO	0109, 0128, 0132, 0202, 0217, 0236	160950001
16	16095	160950040	MICHOACÁN DE OCAMPO	TOCUMBO	SANTA CLARA DE VALLADARES	0147, 0151, 0166, 0185, 026A	160950040
16	16096	160960001	MICHOACÁN DE OCAMPO	TUMBISCATÍO	TUMBISCATÍO DE RUIZ	0252, 0267, 0322, 0337, 0341	160960001
16	16097	160970001	MICHOACÁN DE OCAMPO	TURICATO	TURICATO	018A, 0264, 0279, 0283, 0423, 0438, 0476	160970001
16	16097	160970074	MICHOACÁN DE OCAMPO	TURICATO	LA ERMITA [NUEVA JERUSALÉN]	0207, 0298, 0300, 0315, 032A, 0387, 0391	160970074
16	16097	160970158	MICHOACÁN DE OCAMPO	TURICATO	PURUARÁN	0211, 0226, 0230, 0245, 025A, 0404, 0419, 0442, 0457, 0461, 0480	160970158
16	16098	160980001	MICHOACÁN DE OCAMPO	TUXPAN	TUXPAN	0045, 005A, 0064, 0079, 0083	160980001
16	16099	160990001	MICHOACÁN DE OCAMPO	TUZANTLA	TUZANTLA	0131, 0146, 0150, 0165, 0220	160990001
16	16100	161000001	MICHOACÁN DE OCAMPO	TZINTZUNTZAN	TZINTZUNTZAN	0064, 0079, 0098, 0115, 012A, 0168	161000001
16	16100	161000009	MICHOACÁN DE OCAMPO	TZINTZUNTZAN	IHUATZIO	0030, 005A, 0134	161000009
16	16101	161010001	MICHOACÁN DE OCAMPO	TZITZIO	TZITZIO	0146, 0150, 0165, 017A, 0184, 0199	161010001
16	16102	161020001	MICHOACÁN DE OCAMPO	URUAPAN	URUAPAN	0162, 0177, 0196, 0209, 0213, 0247, 0251, 0270, 0302, 0355, 036A, 0444, 0459, 0514, 0533, 0548, 0567, 0571, 0586, 0590, 0603, 068A, 0694, 0711, 0726, 0730, 0785, 0798, 0800, 0815, 082A, 0834, 0923, 0961, 1014, 1029, 1033, 1046, 1052, 1067, 1137, 1156, 1175, 118A, 1194, 1207, 1211, 1226, 1285, 1298, 1300, 1315, 132A, 133A, 1349, 1353, 1368, 1372, 1387, 1391, 1404, 1419, 1423, 1438, 1442, 1457, 1461, 1476, 1480, 1495, 1546, 1550, 1565, 157A, 1599, 1601, 1616, 1654, 1673, 1688, 1692, 1705, 171A, 1724, 1739, 1743, 1758, 1762, 2046, 2065, 207A, 2084, 2099, 2101, 2116, 2120, 2135, 214A, 2154, 2169, 2173, 2188, 2192, 2205, 2224, 2239, 2243, 2281, 2313, 2385, 239A, 2436, 2455, 2474, 2489, 2493, 2506, 2525, 253A, 2544, 2559, 2563	161020001
16	16102	161020057	MICHOACÁN DE OCAMPO	URUAPAN	ANGAHUAN	0980, 1508, 2370	161020057
16	16102	161020061	MICHOACÁN DE OCAMPO	URUAPAN	CALTZONTZIN	0942, 0957, 2258, 2328, 2332, 2578	161020061
16	16102	161020063	MICHOACÁN DE OCAMPO	URUAPAN	CAPÁCUARO	0092, 0745, 1781, 1796	161020063

φ

*[Handwritten signature]*



Clave de Entidad Federativa	Clave de Municipio	Clave de Localidad	Nombre de Entidad Federativa	Nombre de Municipio	Nombre de Localidad	AGEB	Clave de Localidad Actual [Junio de 2024]
16	16102	161020106	MICHOACÁN DE OCAMPO	URUAPAN	SAN LORENZO	0853, 0995, 100A, 1512, 2597, 260A	161020106
16	16102	161020110	MICHOACÁN DE OCAMPO	URUAPAN	SANTA ROSA [SANTA BÁRBARA]	2417	161020001
16	16102	161020119	MICHOACÁN DE OCAMPO	URUAPAN	TOREO BAJO [EL TOREO BAJO]	1809, 1813, 2347, 2351, 2402	161020119
16	16103	161030001	MICHOACÁN DE OCAMPO	VENUSTIANO CARRANZA	SAN PEDRO CAHRO	0066, 0070, 0136, 0140, 016A, 0193, 0206, 0210, 0225, 0263, 0297	161030001
16	16103	161030003	MICHOACÁN DE OCAMPO	VENUSTIANO CARRANZA	CUMUATILLO	023A, 0244, 0259, 0314	161030003
16	16103	161030007	MICHOACÁN DE OCAMPO	VENUSTIANO CARRANZA	LA PALMA [LA PALMA DE JESÚS]	0085, 009A, 0102, 0117, 0121	161030007
16	16104	161040001	MICHOACÁN DE OCAMPO	VILLAMAR	VILLAMAR	0025, 0082, 0097, 010A, 0218	161040001
16	16104	161040012	MICHOACÁN DE OCAMPO	VILLAMAR	EMILIANO ZAPATA	0129, 0133, 0148, 0152, 0171, 0186	161040012
16	16104	161040028	MICHOACÁN DE OCAMPO	VILLAMAR	EL PLATANAL	0167, 0203	161040028
16	16105	161050001	MICHOACÁN DE OCAMPO	VISTA HERMOSA	VISTA HERMOSA DE NEGRETE	0056, 0075, 008A, 0094, 0107, 015A, 0164, 0179, 0183, 0234	161050001
16	16105	161050004	MICHOACÁN DE OCAMPO	VISTA HERMOSA	EL CAPULÍN	0130, 0145	161050004
16	16106	161060001	MICHOACÁN DE OCAMPO	YURÉCUARO	YURÉCUARO	0034, 0068, 0072, 0087, 0091, 0104, 0119, 0123, 0142, 0157, 0161, 0176, 0180, 0195, 0208	161060001
16	16107	161070001	MICHOACÁN DE OCAMPO	ZACAPU	ZACAPU	0116, 0120, 0135, 0154, 0188, 0205, 0224, 0239, 0243, 0262, 0309, 0347, 0351, 0366, 0421, 0436, 0474, 0489, 0506, 053A, 0559, 0563, 0582, 0597, 0629, 0633, 0648, 0671, 0686, 0690, 0756, 0760, 078A	161070001
16	16107	161070020	MICHOACÁN DE OCAMPO	ZACAPU	NARANJA DE TAPIA	0493	161070020
16	16107	161070025	MICHOACÁN DE OCAMPO	ZACAPU	TIRINDARO	007A, 0277, 0281, 0722	161070025
16	16108	161080001	MICHOACÁN DE OCAMPO	ZAMORA	ZAMORA DE HIDALGO	0096, 0109, 0113, 0128, 0132, 0147, 0151, 0166, 0170, 0185, 019A, 0217, 0221, 0236, 0310, 0344, 0359, 0363, 0382, 0397, 040A, 0414, 0429, 0433, 0448, 0452, 0467, 0471, 0486, 0490, 0503, 0518, 0560, 0575, 0630, 0698, 0700, 0715, 072A, 0754, 0749, 0753, 0768, 0804, 0861, 0950, 0965, 097A, 0999, 1003, 1126, 115A, 1164, 1179, 1183, 1198, 1200, 122A, 1234, 1249, 1287, 1291, 1304, 1319, 1323, 1338, 1342, 1357, 1376, 1412, 1427, 1431, 1450, 1465, 147A, 1484, 1499	161080001
16	16108	161080003	MICHOACÁN DE OCAMPO	ZAMORA	ARIO DE RAYÓN [ARIO SANTA MÓNICA]	0255, 0522, 0537, 0541, 0556, 0927, 0931, 0946, 1130, 1361, 1380	161080003
16	16108	161080005	MICHOACÁN DE OCAMPO	ZAMORA	ATECUCARIO DE LA CONSTITUCIÓN [ATECUARIO]	0679, 0683, 0876, 0880, 0895, 0908, 0912, 1215	161080005
16	16108	161080007	MICHOACÁN DE OCAMPO	ZAMORA	CHAPARACO	1253, 1268	161080007
16	16108	161080016	MICHOACÁN DE OCAMPO	ZAMORA	LA RINCONADA	0645, 1501	161080016

*Handwritten signatures and initials in blue ink.*





Clave de Entidad Federativa	Clave de Municipio	Clave de Localidad	Nombre de Entidad Federativa	Nombre de Municipio	Nombre de Localidad	AGEB	Clave de Localidad Actual (junio de 2024)
16	16108	161080020	MICHOACÁN DE OCAMPO	ZAMORA	LA SAUCEDA	0024, 1408, 1446	161080020
16	16108	161080173	MICHOACÁN DE OCAMPO	ZAMORA	EX-HACIENDA EL REFUGIO [FRACCIONAMIENTO]	1022	161080173
16	16108	161080183	MICHOACÁN DE OCAMPO	ZAMORA	MONTE OLIVO [FRACCIONAMIENTO]	0293	161080183
16	16109	161090001	MICHOACÁN DE OCAMPO	ZINÁPARO	ZINÁPARO	0110	161090001
16	16110	161100001	MICHOACÁN DE OCAMPO	ZINAPÉCUARO	ZINAPÉCUARO DE FIGUEROA	0111, 0126, 0130, 0145, 015A, 0164, 0179, 0183, 0198, 0200, 0215, 022A, 0291, 0412	161100001
16	16110	161100006	MICHOACÁN DE OCAMPO	ZINAPÉCUARO	BOCANEO (SAN PEDRO)	0304, 0319	161100006
16	16110	161100048	MICHOACÁN DE OCAMPO	ZINAPÉCUARO	UCAREO	0060	161100048
16	16110	161100049	MICHOACÁN DE OCAMPO	ZINAPÉCUARO	VALLE DE JUÁREZ (JERÁHUARO)	0268, 0272, 0287, 0323, 0338, 0342, 0395	161100049
16	16111	161110001	MICHOACÁN DE OCAMPO	ZIRACUARETIRO	ZIRACUARETIRO	0034, 0049, 0053, 0068, 0161, 0176	161110001
16	16111	161110009	MICHOACÁN DE OCAMPO	ZIRACUARETIRO	SAN ÁNGEL ZURUMUCAPIO	0091, 0104, 0119, 0123, 0142	161110009
16	16112	161120001	MICHOACÁN DE OCAMPO	ZITÁCUARO	HERÓICA ZITÁCUARO	0101, 0116, 0120, 0135, 014A, 0169, 0173, 0188, 0192, 021A, 0224, 0258, 0262, 0281, 0309, 0328, 0332, 0385, 039A, 0402, 0417, 0474, 0489, 0597, 060A, 0614, 0629, 0648, 0652, 0667, 0671	161120001
16	16112	161120082	MICHOACÁN DE OCAMPO	ZITÁCUARO	RINCÓN DE NICOLÁS ROMERO (CEDROS TERCERA MANZANA)	0436, 0440, 0455, 046A, 0633	161120082
16	16113	161130001	MICHOACÁN DE OCAMPO	JOSÉ SIXTO VERDUZCO	PASTOR ORTIZ	0024, 0077, 0096, 0109	161130001
16	16113	161130012	MICHOACÁN DE OCAMPO	JOSÉ SIXTO VERDUZCO	SAN JOSÉ HUIPANA	0043, 0113, 0132	161130012
16	16113	161130016	MICHOACÁN DE OCAMPO	JOSÉ SIXTO VERDUZCO	SAN MARTÍN	0062	161130016
17	17001	170010001	MORELOS	AMACUZAC	AMACUZAC	0060, 0075, 008A, 0107, 0111	170010001
17	17001	170010008	MORELOS	AMACUZAC	SAN GABRIEL LAS PALMAS	0145, 015A	170010008
17	17002	170020001	MORELOS	ATLATLAHUCAN	ATLATLAHUCAN	0049, 0072, 0087, 0091, 0161, 0176	170020001
17	17002	170020033	MORELOS	ATLATLAHUCAN	FRACCIONAMIENTO LOMAS DE COCOYOC	0138, 0142, 0157, 0180, 0195, 0208	170020033
17	17003	170030001	MORELOS	AXOCHIAPAN	AXOCHIAPAN	007A, 0084, 0099, 0101, 0116, 0120, 0135, 0169, 0173, 0205, 021A, 0224, 0258	170030001
17	17003	170030003	MORELOS	AXOCHIAPAN	ATLACAHUALOYA	0154, 0243	170030003
17	17003	170030010	MORELOS	AXOCHIAPAN	TELIKTAC	0188, 0192	170030010
17	17004	170040001	MORELOS	AYALA	CIUDAD AYALA	0128, 0202, 033A, 0359, 0503	170040001
17	17004	170040004	MORELOS	AYALA	ANENECUILCO	0024, 0113, 019A, 0363, 0452, 0467, 0471, 0486, 0490, 0518, 0522, 0560	170040004

CP

*[Handwritten signature]*



Clave de Entidad Federativa	Clave de Municipio	Clave de Localidad	Nombre de Entidad Federativa	Nombre de Municipio	Nombre de Localidad	AGEB	Clave de Localidad Actual (Junio de 2024)
17	17004	170040005	MORELOS	AYALA	SAN PEDRO APATLACO	0077, 0221, 0236, 0289, 0293, 0306	170040005
17	17004	170040008	MORELOS	AYALA	CHINAMECA	0433, 0448	170040008
17	17004	170040012	MORELOS	AYALA	JALOXTOC	0378, 0382	170040012
17	17004	170040014	MORELOS	AYALA	MOYOTEPEC	0255, 026A, 0397, 040A, 0537	170040014
17	17004	170040023	MORELOS	AYALA	SAN JUAN AHUEHUEYO	0607	170040023
17	17004	170040026	MORELOS	AYALA	TENEXTEPANGO	0240, 0414, 0429	170040026
17	17004	170040027	MORELOS	AYALA	TLAYECAC	0081, 0096	170040027
17	17005	170050001	MORELOS	COATLÁN DEL RÍO	COATLÁN DEL RÍO	0036, 006A, 0074, 0089, 0093	170050001
17	17006	170060001	MORELOS	CUAUTLA	CUAUTLA	0048, 0137, 0156, 0175, 0211, 0226, 025A, 0283, 0300, 0315, 032A, 0334, 0349, 0353, 0368, 0372, 0387, 0391, 0404, 0423, 0438, 0476, 0480, 0495, 0508, 0512, 0527, 0531, 0546, 0550, 0565, 057A, 0584, 0599, 0601, 0616, 0620, 0635, 0654, 0669, 0673, 0688, 0692, 0705, 071A, 0724, 0739, 0743, 0758, 0762, 0777, 0781, 0796, 0809, 0828, 0832, 0847, 0851, 0870, 0885, 089A, 0902, 0917, 0936, 0940, 0955, 096A, 0974, 0989, 0993, 1008, 1012, 1027, 1031, 1046, 1050, 1065, 107A, 1084, 1099, 1101, 1116, 1120, 1135	170060001
17	17006	170060032	MORELOS	CUAUTLA	PEÑA FLORES (PALO VERDE)	0866, 0921	170060032
17	17006	170060078	MORELOS	CUAUTLA	TIERRA LARGA	0014, 0118, 0194	170060078
17	17007	170070001	MORELOS	CUERNAVACA	CUERNAVACA	0011, 0030, 0045, 012A, 0149, 0219, 0223, 044A, 051A, 0524, 0562, 0577, 0581, 0596, 069A, 0806, 0810, 0825, 083A, 0971, 1024, 1062, 1113, 1147, 126A, 1310, 1325, 133A, 1344, 1363, 1378, 1382, 1397, 140A, 1448, 1452, 1471, 1503, 1607	170070001
17	17007	170070075	MORELOS	CUERNAVACA	VILLA SANTIAGO	1611	170070001
17	17007	170070125	MORELOS	CUERNAVACA	FRACCIONAMIENTO LOMAS DE AHUATLÁN	1594	170070001
17	17008	170080001	MORELOS	EMILIANO ZAPATA	EMILIANO ZAPATA	0019, 0038, 0112, 0131, 0146, 0150, 0165, 0184, 0201, 0235, 024A, 0254, 0305, 031A, 0343, 0358, 0362, 0377, 0396, 0409, 0555, 0663, 0678, 0682, 0697, 070A	170080001
17	17008	170080003	MORELOS	EMILIANO ZAPATA	TETECALITA	0610, 0625, 063A, 0644, 0659, 0714	170080003
17	17008	170080004	MORELOS	EMILIANO ZAPATA	TEZOYUCA	017A, 0273, 0292, 0381, 0413, 0428, 0470, 056A, 0574	170080004
17	17008	170080005	MORELOS	EMILIANO ZAPATA	TRES DE MAYO	0057, 0061, 0095, 0216, 0220, 0269, 0324, 0339	170080005
17	17008	170080050	MORELOS	EMILIANO ZAPATA	CRUCERO TEZOYUCA	0432, 0447, 0451, 0466, 0485, 049A, 0502, 0517, 0521, 0589, 0593, 0606	170080050

*Handwritten signature and initials*



Clave de Entidad Federativa	Clave de Municipio	Clave de Localidad	Nombre de Entidad Federativa	Nombre de Municipio	Nombre de Localidad	AGEB	Clave de Localidad Actual [junio de 2024]
17	17009	170090001	MORELOS	HUITZILAC	HUITZILAC	0035, 0073	170090001
17	17009	170090017	MORELOS	HUITZILAC	TRES MARIAS	0088, 0092, 0105, 011A, 0124	170090017
17	17010	170100001	MORELOS	JANTETELCO	JANTETELCO	0074, 0093, 0110, 013A, 0144	170100001
17	17010	170100002	MORELOS	JANTETELCO	AMAYUCA	0021, 0089, 0125, 0159, 0163, 0178	170100002
17	17011	170110001	MORELOS	JIUITEPEC	JIUITEPEC	0137, 0156, 0245, 0368, 0372, 0387, 0391, 0423, 0527, 0550, 0584, 0601, 0616, 0635, 0692, 0743, 0758, 0813, 0828, 0832, 0847, 0851, 0974, 1027, 1101, 1188	170110001
17	17011	170110004	MORELOS	JIUITEPEC	CALERA CHICA	0071, 0476	170110004
17	17011	170110009	MORELOS	JIUITEPEC	PROGRESO	0796, 0809, 0936, 0993, 1008, 1012, 114A, 1154, 1169	170110009
17	17011	170110028	MORELOS	JIUITEPEC	INDEPENDENCIA	0508, 0512, 1031	170110028
17	17012	170120001	MORELOS	JOJUTLA	JOJUTLA	0045, 005A, 0100, 0219, 0238, 0295, 0365, 037A, 0702	170120001
17	17012	170120004	MORELOS	JOJUTLA	HIGUERÓN	0204, 0312, 0327, 0384, 0399, 0609, 0666	170120004
17	17012	170120008	MORELOS	JOJUTLA	PEDRO AMARO	0346, 0350, 0401, 0416, 0539, 0543, 0562, 0581, 0596	170120008
17	17012	170120011	MORELOS	JOJUTLA	TEHUIXTLA	0242, 0257, 0261, 0276, 0280, 0420, 0435, 0632, 0670, 0755	170120011
17	17012	170120012	MORELOS	JOJUTLA	TEQUESQUITENGO	0153, 044A, 0454, 0469, 0473, 0488, 0492, 0577, 0717, 0736	170120012
17	17012	170120013	MORELOS	JOJUTLA	TLATENCHI	0083, 0524, 0558, 0613, 0628, 0685, 0721	170120013
17	17012	170120018	MORELOS	JOJUTLA	UNIDAD HABITACIONAL JOSÉ MARÍA MORELOS Y PAVÓN	012A, 0308, 0505, 051A	170120018
17	17013	170130001	MORELOS	JONACATEPEC DE LEANDRO VALLE	JONACATEPEC DE LEANDRO VALLE	0076, 0080, 0095, 0108, 0112, 0127, 0146, 0150, 0165, 017A	170130001
17	17013	170130002	MORELOS	JONACATEPEC DE LEANDRO VALLE	AMACUITLAPILCO	0019	170130002
17	17013	170130006	MORELOS	JONACATEPEC DE LEANDRO VALLE	TETELILLA	0131, 0201, 0220	170130006
17	17014	170140001	MORELOS	MAZATEPEC	MAZATEPEC	004A, 0069, 0073, 0105, 011A	170140001
17	17015	170150001	MORELOS	MIACATLÁN	MIACATLÁN	0140, 0155, 016A, 0174, 0189	170150001
17	17016	170160001	MORELOS	OCUITUCO	OCUITUCO	0025, 0059, 0063, 0078, 0082, 0097	170160001
17	17016	170160005	MORELOS	OCUITUCO	JUMILTEPEC	003A, 010A, 0114, 0129, 0133	170160005
17	17017	170170001	MORELOS	PUENTE DE IXTLA	PUENTE DE IXTLA	0041, 0056, 0179, 0183, 0198, 0200, 0357, 0361, 0376, 0380, 0412, 0427, 0431, 0446, 0450, 047A, 0484, 0499, 0501, 0516, 0554, 0569, 0573	170170001
17	17017	170170007	MORELOS	PUENTE DE IXTLA	TILZAPOTLA	0215, 022A, 0323, 0338, 0342, 0395, 0408, 0535	170170007

φ

*[Handwritten signature]*



Clave de Entidad Federativa	Clave de Municipio	Clave de Localidad	Nombre de Entidad Federativa	Nombre de Municipio	Nombre de Localidad	AGEB	Clave de Localidad Actual [Junio de 2024]
17	17017	170170008	MORELOS	PUENTE DE IXTLA	SAN JOSÉ VISTA HERMOSA	0272, 0287, 0291, 0304, 0319, 0465, 054A	170170008
17	17018	170180001	MORELOS	TEMIXCO	TEMIXCO	002A, 0068, 0142, 0176, 0208, 0231, 0246, 0250, 0265, 027A, 0284, 0299, 0301, 0316, 0458, 0462, 0496, 0509, 0513, 0528, 0532, 0547, 0551, 0570, 0585, 059A, 0602, 0617, 0621, 0636, 0640, 0655, 066A, 0689, 0693, 0706, 0710, 0725, 073A, 0744, 0759, 0763, 0778, 0782, 0797, 080A, 0814, 0833, 0848, 0852, 0867, 0871, 0886, 0890, 0903, 0918, 0922, 0937, 0941, 0956, 0960, 0975, 098A, 0994, 1009, 1013, 1028, 1032, 1047, 1051, 1066, 1070, 1085, 109A	170180001
17	17018	170180004	MORELOS	TEMIXCO	CUENTEPEC	0829	170180004
17	17019	170190001	MORELOS	TEPALcingo	TEPALcingo	0120, 0135, 014A, 0192, 0205, 021A, 0224	170190001
17	17019	170190002	MORELOS	TEPALcingo	ATOTONILCO	0239, 0243	170190002
17	17019	170190005	MORELOS	TEPALcingo	IXTLILCO EL GRANDE	0065, 0154, 0169, 0173	170190005
17	17020	170200001	MORELOS	TEPOZTLÁN	TEPOZTLÁN	0028, 0066, 009A, 0102, 0140, 016A, 0174, 0259, 0263	170200001
17	17020	170200006	MORELOS	TEPOZTLÁN	SANTA CATARINA	0051, 0121, 0136, 0210	170200006
17	17020	170200102	MORELOS	TEPOZTLÁN	UNIDAD HABITACIONAL RINCONADA ACOLAPA	0244	170200102
17	17021	170210001	MORELOS	TETECALA	TETECALA	0044, 0059, 0063, 0078, 0082, 0097, 010A, 0114, 0129	170210001
17	17022	170220001	MORELOS	TETELA DEL VOLCÁN	TETELA DEL VOLCÁN	0075, 008A, 0094, 0107, 0111, 0183, 0198	170220001
17	17023	170230001	MORELOS	TLALNEPANTLA	TLALNEPANTLA	0068, 0072, 0087, 0091	170230001
17	17024	170240001	MORELOS	TLALTIZAPÁN DE ZAPATA	TLALTIZAPÁN	021A, 0224, 0239, 0277, 0281, 0296, 0309, 0402, 0440, 0455, 046A, 0510	170240001
17	17024	170240007	MORELOS	TLALTIZAPÁN DE ZAPATA	HUATECALCO	0366, 0506, 0525	170240007
17	17024	170240012	MORELOS	TLALTIZAPÁN DE ZAPATA	TICUMÁN	0050, 0099, 0101, 0116, 0120, 0258, 0351, 0474, 0489, 0493	170240012
17	17024	170240013	MORELOS	TLALTIZAPÁN DE ZAPATA	SANTA ROSA TREINTA	0065, 0173, 0188, 0192, 0243, 0313, 0328, 0417, 0421, 0436, 053A	170240013
17	17025	170250001	MORELOS	TLAQUILTENANGO	TLAQUILTENANGO	0039, 0043, 0166, 0170, 0185, 0202, 0217, 0240, 0255, 026A, 0274, 0289, 0293, 0306, 0310	170250001
17	17026	170260001	MORELOS	TLAYACAPAN	TLAYACAPAN	0040, 0055, 006A, 0074, 0089, 0093, 0106	170260001
17	17027	170270001	MORELOS	TOTOLAPAN	TOTOLAPAN	0029, 0048, 0052, 0067	170270001
17	17028	170280001	MORELOS	XOCHITEPEC	XOCHITEPEC	0045, 0187, 0242, 0257, 0327, 0346, 0350, 0365, 0420, 0435, 044A, 0488, 051A, 0524, 0539, 0543, 0558, 0562, 0651, 0666, 0670, 069A, 0717, 0721	170280001
17	17028	170280002	MORELOS	XOCHITEPEC	ALPUYECA	0026, 0083, 0098, 0276, 0454, 0492, 0577, 0581, 0685	170280002

*Handwritten signatures and initials in blue ink.*



Clave de Entidad Federativa	Clave de Municipio	Clave de Localidad	Nombre de Entidad Federativa	Nombre de Municipio	Nombre de Localidad	AGEB	Clave de Localidad Actual (junio de 2024)
17	17028	170280003	MORELOS	XOCHITEPEC	ATLACHOLOAYA	0473, 0702	170280003
17	17028	170280006	MORELOS	XOCHITEPEC	CHICONCUAC	037A, 038A, 0505	170280006
17	17028	170280030	MORELOS	XOCHITEPEC	UNIDAD HABITACIONAL JOSÉ MARÍA MORELOS Y PAVÓN	012A, 013A, 0149, 0153, 0168, 0172, 0204, 0219, 0223, 0238, 0280, 0399, 0416, 0469, 0596, 0609, 0613, 0628	170280030
17	17028	170280104	MORELOS	XOCHITEPEC	VILLAS DE XOCHITEPEC	0011, 0030, 0079, 0115, 0736	170280104
17	17029	170290001	MORELOS	YAUTEPEC	YAUTEPEC DE ZARAGOZA	0023, 0150, 0165, 017A, 0254, 0288, 0292, 0305, 031A, 0339, 0470, 0485, 049A, 0502, 0517, 0521, 063A, 0659, 0663, 070A, 0714, 0729, 088A, 0911, 0945, 095A, 0979, 0983	170290001
17	17029	170290003	MORELOS	YAUTEPEC	LOS ARCOS	0451, 0466, 0678, 0682, 0733, 0926, 1017, 1021	170290003
17	17029	170290005	MORELOS	YAUTEPEC	COCOYOC	0199, 0201, 0216, 0803, 0818, 0837, 0841, 0856	170290005
17	17029	170290012	MORELOS	YAUTEPEC	OACALCO	0998, 1002	170290012
17	17029	170290013	MORELOS	YAUTEPEC	OAXTEPEC	0108, 0127, 0131, 0269, 0273, 0409, 0413, 0428, 0432, 0610, 0625, 0748, 0752, 0767, 0822, 0894, 0907, 0930	170290013
17	17029	170290024	MORELOS	YAUTEPEC	LA JOYA	0358, 0536, 0540, 0555, 056A, 0574, 0589, 0593, 0606, 0644, 0697	170290024
17	17030	170300001	MORELOS	YECAPIXTLA	YECAPIXTLA	0024, 0043, 0058, 0081, 0096, 0109, 0113, 0128, 0217	170300001
17	17030	170300002	MORELOS	YECAPIXTLA	ACHICHIPICO	001A	170300002
17	17030	170300008	MORELOS	YECAPIXTLA	JUAN MORALES	0147, 0166, 0170, 0185, 019A, 0202, 0240	170300008
17	17030	170300018	MORELOS	YECAPIXTLA	XOCHITLÁN	0221, 0236	170300018
17	17031	170310001	MORELOS	ZACATEPEC	ZACATEPEC DE HIDALGO	0036, 0040, 006A, 0074, 0089, 0125, 013A, 0144, 0159, 0178, 0182, 0233	170310001
17	17031	170310002	MORELOS	ZACATEPEC	SAN NICOLÁS GALEANA	0106, 0110, 0197, 020A, 0214, 0229	170310002
17	17032	170320001	MORELOS	ZACUALPAN DE AMILPAS	ZACUALPAN DE AMILPAS	0067	170320001
17	17032	170320006	MORELOS	ZACUALPAN DE AMILPAS	TLACOTEPEC	0086, 0103, 0156	170320006
17	17033	170330001	MORELOS	TEMOAC	TEMOAC	0045, 005A, 006A, 0079, 0100, 0115	170330001
17	17033	170330002	MORELOS	TEMOAC	AMILCINGO	0098	170330002
17	17033	170330003	MORELOS	TEMOAC	HUAZULCO	0083	170330003
17	17034	170340001	MORELOS	COATETELCO	COATETELCO CENTRO	0023, 0038, 0042, 0057, 0061, 0076	170340001
17	17035	170350001	MORELOS	XOXOCOTLA	XOXOCOTLA CENTRO	0020, 0035, 004A, 0054, 0069, 0073	170350001
17	17036	170360001	MORELOS	HUEYAPAN	BARRIO DE SAN MIGUEL	0013, 0028, 0032, 0047, 0051, 0066	170360001

CB



Handwritten signatures and initials



Clave de Entidad Federativa	Clave de Municipio	Clave de Localidad	Nombre de Entidad Federativa	Nombre de Municipio	Nombre de Localidad	AGEB	Clave de Localidad Actual (junio de 2024)
18	18001	180010001	NAYARIT	ACAPONETA	ACAPONETA	021A, 0224, 0239, 0277, 0281, 0313, 0328, 0347, 0421, 0436, 0455, 0474	180010001
18	18002	180020001	NAYARIT	AHUACATLÁN	AHUACATLÁN	0081, 0096, 0109, 0113, 0128, 0147, 0151, 0166, 0170	180020001
18	18004	180040001	NAYARIT	COMPOSTELA	COMPOSTELA	0673, 0847, 0921, 1027, 1046, 1205, 1224, 1239, 1243, 1258, 1366, 1370, 139A	180040001
18	18004	180040128	NAYARIT	COMPOSTELA	LA PEÑITA DE JALTEMBA	0531, 0546, 0550, 0565, 0781, 0796, 1192	180040128
18	18004	180040154	NAYARIT	COMPOSTELA	RINCÓN DE GUAYABITOS	0052, 0090, 0118, 0122	180040154
18	18004	180040186	NAYARIT	COMPOSTELA	LAS VARAS	0103, 0461, 0476, 0851, 0866, 1050, 1065, 107A, 1281, 1296, 1332, 1347, 1385	180040186
18	18004	180040191	NAYARIT	COMPOSTELA	ZACUALPAN	0495, 0508, 0512, 0527, 0885, 1116, 1135	180040191
18	18004	180040322	NAYARIT	COMPOSTELA	PARAÍSO ESCONDIDO [COLONIA]	0029, 0033	180040322
18	18005	180050001	NAYARIT	HUAJICORI	HUAJICORI	0219, 0223, 0261, 0276, 0280, 0296, 0308, 0312, 0327, 0331, 0346, 0350, 0365, 037A, 038A, 0399, 0401, 0416, 0420, 0435	180050001
18	18006	180060001	NAYARIT	IXTLÁN DEL RÍO	IXTLÁN DEL RÍO	0057, 0108, 0127, 017A, 018A, 0199, 0201, 0216, 0220, 0254, 0269, 0273, 0292	180060001
18	18007	180070001	NAYARIT	JALA	JALA	0088, 0092, 011A, 0139, 0181	180070001
18	18007	180070022	NAYARIT	JALA	JOMULCO	0196, 0209, 0213, 0228	180070022
18	18008	180080001	NAYARIT	XALISCO	XALISCO	0206, 0225, 030A, 0422, 048A	180080001
18	18008	180080015	NAYARIT	XALISCO	PANTANAL	0278	180080015
18	18009	180090001	NAYARIT	DEL NAYAR	JESÚS MARÍA	0612, 0627, 0650, 0665, 067A, 068A, 0699, 0701	180090001
18	18010	180100001	NAYARIT	ROSAMORADA	ROSAMORADA	0242, 0261, 037A, 0469, 0473, 0488, 0524, 0539, 0543	180100001
18	18010	180100035	NAYARIT	ROSAMORADA	SAN VICENTE	0384, 044A, 0454, 0492, 0558, 0577	180100035
18	18011	180110001	NAYARIT	RUIZ	RUIZ	0076, 0080, 0095, 0108, 0112, 0127, 0131, 0150, 017A, 018A, 0199, 0201, 0220	180110001
18	18012	180120001	NAYARIT	SAN BLAS	SAN BLAS	0355, 036A, 0410, 0482, 0497, 0514, 0529, 0567	180120001
18	18012	180120019	NAYARIT	SAN BLAS	GUADALUPE VICTORIA	0209, 0213, 0270, 043A, 0459, 0478	180120019
18	18012	180120025	NAYARIT	SAN BLAS	JALCOCOTÁN	0162, 0177, 0181, 0317, 0321	180120025
18	18012	180120032	NAYARIT	SAN BLAS	MECATÁN	029A, 0302, 0393, 0406, 0444, 0463, 0533, 0590	180120032
18	18014	180140001	NAYARIT	SANTA MARÍA DEL ORO	SANTA MARÍA DEL ORO	0114, 0152, 0167, 0186, 0203, 0218	180140001
18	18015	180150001	NAYARIT	SANTIAGO IXCUINTLA	SANTIAGO IXCUINTLA	0145, 0535, 0639, 0889, 0963	180150001
18	18015	180150032	NAYARIT	SANTIAGO IXCUINTLA	POZO DE IBARRA	0446, 0728, 0732	180150032

*Handwritten signatures and initials in blue ink.*





Clave de Entidad Federativa	Clave de Municipio	Clave de Localidad	Nombre de Entidad Federativa	Nombre de Municipio	Nombre de Localidad	AGEB	Clave de Localidad Actual (junio de 2024)
18	18015	180150052	NAYARIT	SANTIAGO IXCUINTLA	LA PRESA	0450, 0747, 0751, 0944	180150052
18	18015	180150069	NAYARIT	SANTIAGO IXCUINTLA	SENTISPAC	0484, 0766, 0770, 0874	180150069
18	18015	180150080	NAYARIT	SANTIAGO IXCUINTLA	VILLA HIDALGO	0395, 0658, 0662, 0677, 0681, 0696, 0840, 0855	180150080
18	18015	180150081	NAYARIT	SANTIAGO IXCUINTLA	VILLA JUÁREZ	0569, 0573, 0785, 079A, 0893	180150081
18	18015	180150082	NAYARIT	SANTIAGO IXCUINTLA	YAGO	0357, 0501, 0516, 0520, 0802, 0817, 0821, 0836	180150082
18	18016	180160001	NAYARIT	TECUALA	TECUALA	0195, 0208, 0212, 0316, 0320, 0335, 0369, 0373, 0439, 0602, 0617, 0640	180160001
18	18016	180160041	NAYARIT	TECUALA	QUIMICHIS	0265, 0388, 0458, 0462, 0477, 0481	180160041
18	18016	180160047	NAYARIT	TECUALA	SAN FELIPE AZTATÁN	0180, 0299, 0424, 0496, 0509, 0513, 0528, 0655	180160047
18	18017	180170001	NAYARIT	TEPIC	TEPIC	0027, 0031, 0046, 0192, 021A, 022A, 0243, 0258, 0281, 0296, 0328, 0332, 0366, 0370, 0385, 0436, 046A, 0489, 0493, 0510, 0544, 0559, 0563, 0582, 0633, 0648, 0652, 0667, 0671, 0686, 0690, 0703, 0718, 0722, 0737, 0741, 0756, 0760, 0775, 078A, 079A, 0807, 0811, 086A, 0898, 0900, 0915, 092A, 093A, 0949, 0953, 0968, 0972, 0987, 0991, 1025, 103A, 1078, 110A, 111A, 1129, 1133, 1148, 1152, 1167, 1171, 1186, 1190, 1203, 1218, 1222, 1237, 1241, 1256, 1260, 1275, 128A, 129A, 1307, 1311, 1326, 1330, 1345, 135A, 136A, 1379, 1383, 1398, 1400, 1415, 1468, 1472, 1487, 1519, 1523, 1538, 1542, 1557, 1561, 1576, 1612, 1627, 1631, 1646, 1650, 1665, 167A, 1701, 1716, 1720, 1735, 174A, 1805, 181A, 1843, 1858, 1862, 1877, 1881, 1896, 1909, 1913, 1928, 1932, 1947, 1951, 1966, 1970, 1985, 199A, 200A, 2019, 2038, 2042, 2057, 2080, 2095, 2108, 2112, 2127, 2131, 2146, 2150, 2165, 217A, 218A, 2199, 2201, 2216, 2220, 2235, 224A, 225A, 2269, 2273, 2292, 2305, 232A, 2339, 2343, 2358, 2362, 2377, 2381, 2396, 2409, 2413, 2428, 2432, 2447, 2451, 2466, 2470, 2485, 249A, 2502, 2517, 2521, 2536, 2540, 2555, 257A, 2589, 2593, 2606, 2610, 2625, 263A, 264A, 2659, 2663, 2678, 2682, 2697, 270A, 271A, 2729, 2733, 2748, 2752, 2767, 2771, 2803, 2818, 2822, 2837, 2841, 2856, 2860, 2875, 288A, 289A, 2907, 2911, 2926, 2930, 2945	180170001
18	18017	180170111	NAYARIT	TEPIC	LA CANTERA	0084, 0099, 0116	180170111
18	18017	180170122	NAYARIT	TEPIC	FRANCISCO I. MADERO [PUGA]	0065, 085A, 0879, 1010, 1082, 1097, 1699, 1824, 1839, 2288, 256A, 2786	180170122
18	18017	180170151	NAYARIT	TEPIC	SAN CAYETANO	007A, 1769, 1773, 1788, 1792, 2061, 2790	180170151
18	18018	180180001	NAYARIT	TUXPAN	TUXPAN	0151, 0236, 0240, 0255, 027A, 0289, 0306, 0310, 0325, 033A, 034A, 0359	180180001
18	18018	180180004	NAYARIT	TUXPAN	COAMILES	0109, 0113, 0128, 0221, 0363, 040A	180180004

*[Handwritten signatures]*



Clave de Entidad Federativa	Clave de Municipio	Clave de Localidad	Nombre de Entidad Federativa	Nombre de Municipio	Nombre de Localidad	AGEB	Clave de Localidad Actual (Junio de 2024)
18	18018	180180012	NAYARIT	TUXPAN	PALMA GRANDE	0096, 0170, 0414	180180012
18	18019	180190001	NAYARIT	LA YESCA	LA YESCA	0479, 0483, 0498	180190001
18	18020	180200001	NAYARIT	BAHÍA DE BANDERAS	VALLE DE BANDERAS	0060, 0272, 0484, 1622, 1800	180200001
18	18020	180200013	NAYARIT	BAHÍA DE BANDERAS	BUCERÍAS	0130, 0145, 015A, 0268, 0395, 061A	180200013
18	18020	180200027	NAYARIT	BAHÍA DE BANDERAS	CRUZ DE HUANACAXTLE	079A, 0802, 1904	180200027
18	18020	180200043	NAYARIT	BAHÍA DE BANDERAS	LAS JARRETADERAS	0200, 0215, 0361, 0997	180200043
18	18020	180200049	NAYARIT	BAHÍA DE BANDERAS	SAN CLEMENTE DE LIMA	1957	180200049
18	18020	180200053	NAYARIT	BAHÍA DE BANDERAS	MEZCALES	0380, 0516, 054A, 0709, 0910, 1213, 1228, 1389, 1533, 1590, 1603, 1637, 182A	180200053
18	18020	180200069	NAYARIT	BAHÍA DE BANDERAS	EL PORVENIR	0535, 0554, 0588, 1675	180200069
18	18020	180200083	NAYARIT	BAHÍA DE BANDERAS	SAN JOSÉ DEL VALLE	0499, 1020, 1232, 1798	180200083
18	18020	180200084	NAYARIT	BAHÍA DE BANDERAS	SAN JUAN DE ABAJO	0291	180200084
18	18020	180200088	NAYARIT	BAHÍA DE BANDERAS	SAN VICENTE	0234, 0249, 0465, 0836, 1054, 1196, 1321, 1463, 1694, 175A, 1853	180200088
18	18020	180200092	NAYARIT	BAHÍA DE BANDERAS	SAYULITA	2033	180200092
19	19001	190010001	NUEVO LEÓN	ABASOLO	ABASOLO	0021, 0036, 0040, 0055	190010001
19	19002	190020001	NUEVO LEÓN	AGUALEGUAS	AGUALEGUAS	0457	190020001
19	19004	190040001	NUEVO LEÓN	ALLENDE	CIUDAD DE ALLENDE	0095, 0112, 0127, 0131, 0146, 0150, 0165, 0184, 0216, 0220, 0235, 0244, 0254, 0269, 0273, 0288, 0292, 0305, 031A, 0324, 0339, 0343, 0358, 0362, 0377, 0381, 0413, 0428, 0432, 0447, 0451, 0466, 0470, 0485	190040001
19	19005	190050001	NUEVO LEÓN	ANÁHUAC	ANÁHUAC	0406, 0410, 0482, 0497, 050A, 0514, 0529, 0533, 0548, 0552, 0567, 0571, 0586, 0980, 1048, 1052, 1071, 1086, 1090, 1103, 1118, 1122, 1137, 1141, 1156, 1160, 1175, 118A	190050001
19	19006	190060001	NUEVO LEÓN	APODACA	CIUDAD APODACA	0225, 0244, 0386, 0422, 1331, 1651, 2325	190060001
19	19006	190060078	NUEVO LEÓN	APODACA	LOMA LA PAZ	1952	190060078
19	19007	190070001	NUEVO LEÓN	ARAMBERRI	ARAMBERRI	0307, 0311, 0364, 0379, 0538, 0542, 0561, 0595, 0612, 0627	190070001
19	19007	190070008	NUEVO LEÓN	ARAMBERRI	LA ASCENCIÓN	0326, 0330, 0345, 035A, 0383, 0576	190070008
19	19008	190080001	NUEVO LEÓN	BUSTAMANTE	BUSTAMANTE	0075, 008A, 0094, 0107, 0111, 0126, 0130, 0145, 015A, 0164, 0179, 0183, 0198, 0200	190080001

*Handwritten signatures and initials in blue ink.*





Clave de Entidad Federativa	Clave de Municipio	Clave de Localidad	Nombre de Entidad Federativa	Nombre de Municipio	Nombre de Localidad	AGEB	Clave de Localidad Actual (junio de 2024)
19	19009	190090001	NUEVO LEÓN	CADEREYTA JIMÉNEZ	CADEREYTA JIMÉNEZ	0142, 0157, 0208, 0212, 0227, 0231, 0246, 0250, 027A, 0284, 0299, 0301, 0316, 0320, 034A, 0354, 0369, 0373, 0388, 0392, 0405, 041A, 0424, 0439, 0443, 0458, 0462, 0477, 0481, 0496, 0509, 0513, 0528, 0532, 0547, 0617, 0621, 0636, 0640, 0655, 066A, 0674, 0689, 0693, 0706, 0710, 0725, 073A, 0744, 0759, 0763, 0778, 0782, 0797, 080A, 0814, 0829, 0833, 0848, 0852, 0867, 0871, 0886, 0890, 0903, 0918, 0922, 0937, 0941, 0956, 0960, 0975, 098A, 0994, 1009	190090001
19	19009	190090572	NUEVO LEÓN	CADEREYTA JIMÉNEZ	VALLE DEL ROBLE	0161, 0176, 0180, 0195, 0265	190090572
19	19010	190100001	NUEVO LEÓN	EL CARMEN	CARMEN	0020, 004A, 0054, 0069, 0073, 0088, 0092, 0105, 011A, 0124, 0139, 0143, 0196	190100001
19	19010	190100129	NUEVO LEÓN	EL CARMEN	BUENA VISTA	0035, 0209, 0213, 0228, 0232, 0247, 0251	190100129
19	19010	190100130	NUEVO LEÓN	EL CARMEN	EL JARAL	0266, 0270, 0285, 029A, 0302, 0317	190100130
19	19010	190100131	NUEVO LEÓN	EL CARMEN	ALIANZA REAL	0158, 0162, 0177, 0181	190100131
19	19010	190100132	NUEVO LEÓN	EL CARMEN	VILLAS DEL ARCO	0321, 0336, 0340, 0355	190100132
19	19011	190110001	NUEVO LEÓN	CERRALVO	CIUDAD CERRALVO	0140, 0155, 016A, 0174, 0193, 0206, 0210, 0225, 0297, 030A, 0314, 0329, 0333, 0348, 0352, 0367, 0371, 0386, 0390, 0403, 0418, 0422, 0437, 0441, 0456, 0460, 0475	190110001
19	19012	190120001	NUEVO LEÓN	CIÉNEGA DE FLORES	CIÉNEGA DE FLORES	0025, 003A, 0044, 0059, 0063, 0082, 0097, 010A, 0148, 0152, 0167, 0171, 0186, 0190, 0203, 0218, 0222, 0237, 0241, 0256, 0326, 0379, 0398, 0400, 0449, 0453, 0487, 0491	190120001
19	19012	190120152	NUEVO LEÓN	CIÉNEGA DE FLORES	PORTAL DE LAS SALINAS	0307, 0311	190120152
19	19012	190120211	NUEVO LEÓN	CIÉNEGA DE FLORES	REAL DEL SOL	0260, 0275, 028A, 0330, 0345, 035A, 0364, 0383, 0415, 0424, 0434, 0468, 0472, 0504, 0519	190120211
19	19012	190120228	NUEVO LEÓN	CIÉNEGA DE FLORES	HÉROES DE MONTERREY	0294, 0523	190120228
19	19013	190130001	NUEVO LEÓN	CHINA	CHINA	0501, 0516, 0520, 0535, 054A, 0554, 0569, 0573, 0588, 0592, 0605, 061A, 0624, 0639, 0643, 0658, 0662, 0982, 0997, 1001, 1016, 1020, 1035, 104A, 1054, 1073, 1088	190130001
19	19014	190140001	NUEVO LEÓN	DOCTOR ARROYO	DOCTOR ARROYO	0528, 0532, 0547, 0551, 0566, 0570, 0585, 130A, 1314, 1333, 1348, 1352, 1367, 1371, 1386, 1390, 1403, 1418, 1422, 1437	190140001
19	19015	190150001	NUEVO LEÓN	DOCTOR COSS	DOCTOR COSS	0135, 014A, 0154, 0169, 0173, 0188, 0192, 0205	190150001
19	19016	190160001	NUEVO LEÓN	DOCTOR GONZÁLEZ	DOCTOR GONZÁLEZ	0081, 0096, 0109, 0113, 0128, 0132, 0202, 0217, 0221, 0236, 0240	190160001
19	19017	190170001	NUEVO LEÓN	GALEANA	GALEANA	0731, 0750, 1354, 1392, 141A, 1424, 1439, 1443, 1462	190170001
19	19017	190170153	NUEVO LEÓN	GALEANA	SAN RAFAEL	0040	190170153

CP

*[Handwritten signature]*



Clave de Entidad Federativa	Clave de Municipio	Clave de Localidad	Nombre de Entidad Federativa	Nombre de Municipio	Nombre de Localidad	AGEB	Clave de Localidad Actual (Junio de 2024)
19	19018	190180001	NUEVO LEÓN	GARCÍA	GARCÍA	0156, 0245, 025A, 0387, 0527, 0669, 1084, 1192, 121A, 1671	190180001
19	19020	190200001	NUEVO LEÓN	GENERAL BRAVO	GENERAL BRAVO	0243, 0258, 0262, 0277, 0281, 0296, 0309, 0313, 0328, 0332, 046A, 0474, 0489, 0493, 0506, 0510, 0525, 053A, 0544, 0559, 060A, 0614	190200001
19	19021	190210001	NUEVO LEÓN	GENERAL ESCOBEDO	CIUDAD GENERAL ESCOBEDO	0240, 0325, 0382, 0397, 0429, 0503, 0518, 0522, 0560, 058A, 0607, 0626, 0630, 0753, 0787, 0791, 0819, 0950, 1003, 1094, 1130, 1361, 1376, 1569, 1573, 1588, 1592, 161A, 1639, 1681, 1766, 1889, 1906	190210001
19	19022	190220001	NUEVO LEÓN	GENERAL TERÁN	CIUDAD GENERAL TERÁN	0286, 0290, 0303, 0318, 0479, 0483, 0498, 0500, 0515, 052A, 053A, 0549, 0553	190220001
19	19024	190240001	NUEVO LEÓN	GENERAL ZARAGOZA	GENERAL ZARAGOZA	0149, 0153, 0223, 0238, 0242, 0257	190240001
19	19025	190250001	NUEVO LEÓN	GENERAL ZUAZUA	GENERAL ZUAZUA	0057, 0061, 0076, 0080, 0112, 0127, 0131, 0146, 0150, 0165, 017A, 031A, 032A, 0536, 0540, 0589	190250001
19	19025	190250003	NUEVO LEÓN	GENERAL ZUAZUA	VALLE DE SANTA ELENA	0019, 0038, 0042, 0184, 0199	190250003
19	19025	190250134	NUEVO LEÓN	GENERAL ZUAZUA	PASEOS DEL ROBLE	0201, 0216	190250134
19	19025	190250284	NUEVO LEÓN	GENERAL ZUAZUA	FRACCIONAMIENTO REAL PALMAS	0339, 0343, 0358, 0362, 0377, 0381, 0396, 0409, 0413, 0428, 0432	190250284
19	19025	190250293	NUEVO LEÓN	GENERAL ZUAZUA	VILLAS DE ALCALÁ	0447, 0521, 0555, 0574	190250293
19	19025	190250294	NUEVO LEÓN	GENERAL ZUAZUA	HACIENDA SAN PEDRO	0451, 0466, 0470, 0485, 049A, 0502, 0517, 056A	190250294
19	19026	190260001	NUEVO LEÓN	GUADALUPE	GUADALUPE	0143, 0251, 0552, 0779, 0783, 1052, 1226, 1230, 133A, 1349, 1565, 1584, 1743, 2101, 2277, 2385, 2686, 2690, 2811	190260001
19	19026	190260057	NUEVO LEÓN	GUADALUPE	LAS ESCOBAS	2830	190260057
19	19027	190270001	NUEVO LEÓN	LOS HERRERAS	LOS HERRERAS	009A, 0102, 0136	190270001
19	19028	190280001	NUEVO LEÓN	HIGUERAS	HIGUERAS	0078, 0082, 0097, 010A, 0152, 0167, 0171, 0186, 0190, 0203	190280001
19	19029	190290001	NUEVO LEÓN	HUALAHUISES	HUALAHUISES	0041, 0056, 0060, 0075, 008A, 0094, 0107, 0111, 0126, 0130, 0145, 015A, 0164, 0179, 0183, 0215, 022A	190290001
19	19030	190300001	NUEVO LEÓN	ITURBIDE	ITURBIDE	0150	190300001
19	19031	190310001	NUEVO LEÓN	JUÁREZ	CIUDAD BENITO JUÁREZ	0158, 0247, 0251, 0340, 0798, 0957, 1245, 125A, 1423, 1620, 1688, 1724	190310001
19	19031	190310045	NUEVO LEÓN	JUÁREZ	JARDINES DE LA SILLA (JARDINES)	0891, 0904, 1103, 1118, 1442	190310045
19	19031	190310224	NUEVO LEÓN	JUÁREZ	HÉCTOR CABALLERO	0961, 0976, 1495	190310224
19	19031	190310311	NUEVO LEÓN	JUÁREZ	MONTE KRISTAL	1512	190310311
19	19031	190310313	NUEVO LEÓN	JUÁREZ	ARBOLEDAS DE SAN ROQUE	0406, 0444, 0459, 0482, 0497	190310313
19	19032	190320001	NUEVO LEÓN	LAMPAZOS DE NARANJO	LAMPAZOS DE NARANJO	0418, 0422, 0437, 0441, 0456, 0460, 0475, 048A, 0742, 0757, 0761, 0776, 0780	190320001

*Handwritten signatures and initials in blue ink.*



Clave de Entidad Federativa	Clave de Municipio	Clave de Localidad	Nombre de Entidad Federativa	Nombre de Municipio	Nombre de Localidad	AGEB	Clave de Localidad Actual (Junio de 2024)
19	19033	190330001	NUEVO LEÓN	LINARES	LINARES	0400, 0415, 042A, 0434, 0449, 0453, 0468, 0472, 0487, 0491, 0504, 0519, 0523, 0538, 0542, 0557, 0561, 0576, 0580, 0595, 0608, 0612, 0627, 0631, 0646, 0650, 0665, 067A, 0684, 0701, 0966, 0970, 0985, 099A, 1004, 1023, 1038, 1042, 1057, 1061, 1076, 1095, 1108, 1112, 1127, 1131, 1146, 1150, 1165, 117A, 1184, 1199, 1201, 1216, 1220, 1235, 124A, 1254, 1269, 1273, 1288, 1292, 1305, 131A	190330001
19	19034	190340001	NUEVO LEÓN	MARÍN	MARÍN	0037, 0041, 0056, 0060, 0075, 008A, 0094	190340001
19	19035	190350001	NUEVO LEÓN	MELCHOR OCAMPO	MELCHOR OCAMPO	0049, 0053, 0068, 0072, 0087, 0104, 0119	190350001
19	19036	190360001	NUEVO LEÓN	MIER Y NORIEGA	MIER Y NORIEGA	0101, 0116, 0120, 0135, 0417, 0421, 0436, 0440, 0455	190360001
19	19037	190370001	NUEVO LEÓN	MINA	MINA	0382, 0397, 0715, 072A, 0749, 0753, 0768, 0772, 0787, 0791, 0804	190370001
19	19038	190380001	NUEVO LEÓN	MONTEMORELOS	MONTEMORELOS	0178, 0248, 0252, 0290, 0318, 0322, 0341, 0356, 0360, 038A, 0394, 0407, 0411, 0426, 0430, 0445, 0498, 0500, 052A, 053A, 0549, 0553, 0568, 0572, 0587, 0591, 0604, 0619, 0623, 0638, 0642, 0657, 0661, 0676, 0680, 0695, 0708, 0712, 0727, 0731, 0746, 0750, 0765, 077A, 0784, 0799, 0801, 0816, 0820, 0835, 084A, 0854, 0869, 0873, 0888	190380001
19	19039	190390001	NUEVO LEÓN	MONTERREY	MONTERREY	0029, 032A, 0404, 0438, 0955, 1243, 1493, 1690, 1915, 2010, 2398, 2519, 274A, 299A, 3127, 3324, 3339, 3381, 3396, 3451, 363A, 3729, 3771, 3860, 3894, 3907, 3911, 3930, 3979, 3998, 4002, 4036, 4055, 406A, 4163, 420A, 4214, 4290, 4341, 4426, 4500, 4534, 4553, 4638, 4642, 4712, 4958, 4962, 4981, 5000, 5015, 5034, 5053, 5123	190390001
19	19040	190400001	NUEVO LEÓN	PARÁS	PARÁS	0142, 0157, 0265, 027A	190400001
19	19041	190410001	NUEVO LEÓN	PESQUERÍA	PESQUERÍA	0050, 0065, 007A, 0084, 0099, 0116, 014A, 0154, 0262, 0277, 0281, 0296, 0309, 0313, 0328, 0332, 0347, 0351, 0366, 039A	190410001
19	19041	190410026	NUEVO LEÓN	PESQUERÍA	LADRILLERA [ENTRONQUE PESQUERÍA]	053A, 0544	190410026
19	19041	190410337	NUEVO LEÓN	PESQUERÍA	COLINAS DEL AEROPUERTO	0169, 0173, 0188, 0192, 0205, 021A, 0224, 0239, 0243, 0258, 0370, 0385, 0402	190410337
19	19041	190410371	NUEVO LEÓN	PESQUERÍA	LAS HACIENDAS	0559, 0563, 0578	190410371
19	19041	190410456	NUEVO LEÓN	PESQUERÍA	VALLE DE SANTA MARÍA	0417, 0421, 0436, 0440, 0455, 046A, 0474, 0489, 0493, 0506, 0510, 0525	190410456
19	19042	190420001	NUEVO LEÓN	LOS RAMONES	LOS RAMONES	0147, 0151, 0166, 0170, 0293, 0306	190420001

ep

gl



Clave de Entidad Federativa	Clave de Municipio	Clave de Localidad	Nombre de Entidad Federativa	Nombre de Municipio	Nombre de Localidad	AGEB	Clave de Localidad Actual (Junio de 2024)
19	19044	190440001	NUEVO LEÓN	SABINAS HIDALGO	CIUDAD SABINAS HIDALGO	0245, 0264, 0283, 0298, 0315, 032A, 0334, 0349, 0353, 0368, 0372, 0387, 0391, 0442, 0461, 0476, 0480, 0495, 0508, 0512, 0527, 0531, 0546, 0550, 0565, 057A, 0584, 0599, 0601, 0616, 0620, 0635, 064A, 0654, 0669, 0673, 0688, 0692, 0705, 0828, 0832, 0847, 0870, 0885, 089A, 0902, 0921, 0936, 0940, 0955, 096A, 0974, 0989, 0993, 1008, 1012, 1027, 1031	190440001
19	19045	190450001	NUEVO LEÓN	SALINAS VICTORIA	SALINAS VICTORIA	0187, 0191, 0204, 0219, 0223, 0280, 0295, 0308, 0312, 0346, 0469, 0488, 0492	190450001
19	19045	190450241	NUEVO LEÓN	SALINAS VICTORIA	CIUDAD SATELITE DEL NORTE	0399	190450241
19	19045	190450385	NUEVO LEÓN	SALINAS VICTORIA	EMILIANO ZAPATA	037A, 0384	190450385
19	19045	190450405	NUEVO LEÓN	SALINAS VICTORIA	SIMEPRODESO [COLECTIVO NUEVO]	0350, 0365	190450405
19	19045	190450464	NUEVO LEÓN	SALINAS VICTORIA	MISSION	0401, 0416, 0420, 0435, 0473	190450464
19	19045	190450550	NUEVO LEÓN	SALINAS VICTORIA	LOS PILARES	0045, 0064, 0098, 0100, 0115, 0172	190450550
19	19045	190450551	NUEVO LEÓN	SALINAS VICTORIA	VALLE DEL NORTE	0327, 0331, 044A, 0454	190450551
19	19045	190450559	NUEVO LEÓN	SALINAS VICTORIA	BOSQUES DE LOS NOGALES	0505, 051A	190450559
19	19046	190460001	NUEVO LEÓN	SAN NICOLÁS DE LOS GARZA	SAN NICOLÁS DE LOS GARZA	0536, 1002, 1089, 1125, 120A, 1676, 1765	190460001
19	19047	190470001	NUEVO LEÓN	HIDALGO	HIDALGO	0069, 0073, 0088, 0092, 0105, 011A, 0124, 0139, 0158, 0162, 0177, 0181, 0196, 0209, 0213, 0228, 0232, 0247, 0251, 0266, 0270, 0285, 029A, 0302, 0317, 0321	190470001
19	19048	190480001	NUEVO LEÓN	SANTA CATARINA	CIUDAD SANTA CATARINA	0189, 0812, 1134, 1238, 1280, 1295, 1331, 1346, 1469, 1558, 1577	190480001
19	19049	190490001	NUEVO LEÓN	SANTIAGO	SANTIAGO	010A, 0114, 0129, 0133, 0148, 0152, 0167, 0171, 0186, 0190, 0203, 0218, 0222, 0237, 0241, 0256, 0260, 0275, 028A, 0294, 0307, 0311, 0326, 0330, 0345, 0379, 0383, 042A, 0434, 0449, 0453, 0468, 0472, 0487, 0491, 0504, 0519, 0523, 0538, 0542, 0557, 0561, 0576, 0580, 0595, 0608, 0612, 0631, 0646, 0650, 0665, 067A	190490001
19	19050	190500001	NUEVO LEÓN	VALLECILLO	VALLECILLO	0223, 044A, 0454, 0469, 0473	190500001
19	19051	190510001	NUEVO LEÓN	VILLALDAMA	CIUDAD DE VILLALDAMA	0146, 0150, 017A, 0235, 024A, 0254, 0269, 0273, 0288, 0292, 0305, 031A, 0324, 0339	190510001
20	20001	200010001	OAXACA	ABEJONES	ABEJONES	0039	200010001
20	20002	200020001	OAXACA	ACATLÁN DE PÉREZ FIGUEROA	ACATLÁN DE PÉREZ FIGUEROA	0178, 020A, 0233, 0248, 038A, 0394, 0430	200020001
20	20002	200020037	OAXACA	ACATLÁN DE PÉREZ FIGUEROA	TETELA	0252, 0267, 0271, 0360, 0375, 0407, 0411, 0426, 0445, 045A	200020037
20	20002	200020039	OAXACA	ACATLÁN DE PÉREZ FIGUEROA	VICENTE CAMALOTE	013A, 0286, 0290, 0303, 0318, 0337, 0498	200020039

*Handwritten signatures and initials in blue ink.*



Clave de Entidad Federativa	Clave de Municipio	Clave de Localidad	Nombre de Entidad Federativa	Nombre de Municipio	Nombre de Localidad	AGEB	Clave de Localidad Actual (Junio de 2024)
20	20003	200030001	OAXACA	ASUNCIÓN CACALOTEPEC	ASUNCIÓN CACALOTEPEC	0052, 0067	200030001
20	20004	200040001	OAXACA	ASUNCIÓN CUYOTEPEJI	ASUNCIÓN CUYOTEPEJI	0030, 0045, 0064	200040001
20	20005	200050001	OAXACA	ASUNCIÓN IXTALTEPEC	ASUNCIÓN IXTALTEPEC	0023, 0131, 0146, 0254, 0269, 0273, 0288	200050001
20	20006	200060001	OAXACA	ASUNCIÓN NOCHIXTLÁN	ASUNCIÓN NOCHIXTLÁN	0035, 0088, 0092, 011A, 0124, 0139, 0143, 0158, 0162, 0177, 0181, 0196	200060001
20	20007	200070001	OAXACA	ASUNCIÓN OCOTLÁN	ASUNCIÓN OCOTLÁN	0032, 0047, 0051	200070001
20	20008	200080001	OAXACA	ASUNCIÓN TLACOLULITA	ASUNCIÓN TLACOLULITA	0044	200080001
20	20009	200090001	OAXACA	AYOTZINTEPEC	AYOTZINTEPEC	0060, 0075, 008A, 0094, 0107, 0111	200090001
20	20010	200100001	OAXACA	EL BARRIO DE LA SOLEDAD	EL BARRIO DE LA SOLEDAD	0184	200100001
20	20011	200110001	OAXACA	CALIHUALÁ	CALIHUALÁ	0020, 0035, 004A	200110001
20	20012	200120001	OAXACA	CANDELARIA LOXICHA	CANDELARIA LOXICHA	0032, 0047	200120001
20	20013	200130001	OAXACA	CIÉNEGA DE ZIMATLÁN	CIÉNEGA DE ZIMATLÁN	0044	200130001
20	20014	200140001	OAXACA	CIUDAD IXTEPEC	CIUDAD IXTEPEC	0022, 0037, 0041, 0075, 0107, 0111, 0130, 015A, 0164, 0179, 0183, 0198, 0200, 0215, 022A, 0234, 0249, 0253, 0268, 0272	200140001
20	20015	200150001	OAXACA	COATECAS ALTAS	COATECAS ALTAS	0049, 0053, 0068	200150001
20	20016	200160001	OAXACA	COICOYÁN DE LAS FLORES	COICOYÁN DE LAS FLORES	0046, 0050, 0065, 007A	200160001
20	20017	200170001	OAXACA	LA COMPAÑÍA	LA COMPAÑÍA	0024	200170001
20	20018	200180001	OAXACA	CONCEPCIÓN BUENAVISTA	CONCEPCIÓN BUENAVISTA	0040	200180001
20	20019	200190001	OAXACA	CONCEPCIÓN PÁPALO	CONCEPCIÓN PÁPALO	0048	200190001
20	20020	200200001	OAXACA	CONSTANCIA DEL ROSARIO	CONSTANCIA DEL ROSARIO	0034, 0049, 0053, 0068, 0072, 0087	200200001
20	20021	200210001	OAXACA	COSOLAPA	COSOLAPA	0046, 007A, 0084, 0116, 0120, 0135, 014A	200210001
20	20022	200220001	OAXACA	COSOLTEPEC	COSOLTEPEC	0039	200220001
20	20023	200230001	OAXACA	CUILÁPAM DE GUERRERO	CUILÁPAM DE GUERRERO	0036, 0040, 0055, 006A, 0074, 0089, 0093, 0106	200230001
20	20024	200240001	OAXACA	CUYAMECALCO VILLA DE ZARAGOZA	CUYAMECALCO VILLA DE ZARAGOZA	0029	200240001
20	20025	200250001	OAXACA	CHAHUITES	CHAHUITES	0026, 0030, 005A, 0064, 0079, 0083, 0098	200250001
20	20026	200260001	OAXACA	CHALCATONGO DE HIDALGO	CHALCATONGO DE HIDALGO	0057, 0061, 0076	200260001
20	20027	200270001	OAXACA	CHIHUIHUITLÁN DE BENITO JUÁREZ	CHIHUIHUITLÁN DE BENITO JUÁREZ	0035	200270001
20	20028	200280001	OAXACA	HEROICA CIUDAD DE EJUTLA DE CRESPO	HEROICA CIUDAD DE EJUTLA DE CRESPO	0028, 0117, 0121, 0140, 0155, 016A, 0174, 0189, 0193	200280001

B

g



Clave de Entidad Federativa	Clave de Municipio	Clave de Localidad	Nombre de Entidad Federativa	Nombre de Municipio	Nombre de Localidad	AGEB	Clave de Localidad Actual (junio de 2024)
20	20029	200290001	OAXACA	ELOXOCHITLÁN DE FLORES MAGÓN	ELOXOCHITLÁN DE FLORES MAGÓN	003A	200290001
20	20030	200300001	OAXACA	EL ESPINAL	EL ESPINAL	005A, 0064, 0079, 0083, 0098, 0100, 0115	200300001
20	20031	200310001	OAXACA	TAMAZULÁPAM DEL ESPÍRITU SANTO	TAMAZULÁPAM DEL ESPÍRITU SANTO	0038, 0042, 0057, 0061, 0076	200310001
20	20032	200320001	OAXACA	FRESNILLO DE TRUJANO	FRESNILLO DE TRUJANO	0020	200320001
20	20033	200330001	OAXACA	GUADALUPE ETLA	GUADALUPE ETLA	0028	200330001
20	20034	200340001	OAXACA	GUADALUPE DE RAMÍREZ	GUADALUPE DE RAMÍREZ	003A, 0044, 0059, 0063	200340001
20	20035	200350001	OAXACA	GUELATAO DE JUÁREZ	GUELATAO DE JUÁREZ	0022	200350001
20	20036	200360001	OAXACA	GUEVEA DE HUMBOLDT	GUEVEA DE HUMBOLDT	0068	200360001
20	20037	200370001	OAXACA	MESONES HIDALGO	MESONES HIDALGO	0046, 0050, 0065	200370001
20	20038	200380001	OAXACA	VILLA HIDALGO	VILLA HIDALGO	0043, 0058, 0062	200380001
20	20039	200390001	OAXACA	HEROICA CIUDAD DE HUAJUAPAN DE LEÓN	HEROICA CIUDAD DE HUAJUAPAN DE LEÓN	0110, 0125, 013A, 0159, 0163, 0182, 0197, 0229, 0303, 0318, 0337, 0356, 0360, 0375, 038A, 0394, 0407, 0411, 0426, 0430, 0445, 045A, 0464, 0479, 0483, 0498, 0500, 0515, 052A, 053A, 0549, 0553, 0568, 0572, 0587, 0591, 0604, 0619, 0623, 0638, 0642, 0657, 0661, 0676, 0680, 0695, 0708, 0712, 0727, 0731, 0746, 0750, 0765, 077A, 0784, 0799, 0801, 0816, 0820, 0835, 084A, 0854, 0869, 0873, 0888	200390001
20	20040	200400001	OAXACA	HUAUTEPEC	HUAUTEPEC	0022	200400001
20	20041	200410001	OAXACA	HUAUTLA DE JIMÉNEZ	HUAUTLA DE JIMÉNEZ	0053, 0068, 0072, 0087, 0091, 0104	200410001
20	20041	200410013	OAXACA	HUAUTLA DE JIMÉNEZ	SAN ANDRÉS HIDALGO	0123	200410013
20	20042	200420001	OAXACA	IXTLÁN DE JUÁREZ	IXTLÁN DE JUÁREZ	0084, 014A, 0154	200420001
20	20043	200430001	OAXACA	JUCHITÁN DE ZARAGOZA	JUCHITÁN DE ZARAGOZA	0096, 0274, 0289, 0325, 0344, 0359, 0363, 0382, 040A, 0429, 0452, 0556, 0611, 0626, 0630, 0683, 0700, 0715, 072A, 0734, 0749, 0753, 0768, 0772, 0791, 0804, 0819, 0838, 0842, 0857, 0895, 0908, 0912, 0927, 0931, 0946, 0950, 097A, 0984, 0999, 1003, 1018, 1022, 1037, 1041, 1056, 1060, 1075, 1111, 1126, 1130	200430001
20	20043	200430002	OAXACA	JUCHITÁN DE ZARAGOZA	ÁLVARO OBREGÓN	0861, 0876, 0965, 108A, 1094	200430002
20	20043	200430003	OAXACA	JUCHITÁN DE ZARAGOZA	CHICAPA DE CASTRO	001A, 0293, 0306, 0490, 0503, 0518, 1107, 1145	200430003
20	20043	200430006	OAXACA	JUCHITÁN DE ZARAGOZA	LA VENTOSA	0664, 0679, 0880	200430006

*Handwritten signatures and initials*



Clave de Entidad Federativa	Clave de Municipio	Clave de Localidad	Nombre de Entidad Federativa	Nombre de Municipio	Nombre de Localidad	AGEB	Clave de Localidad Actual (Junio de 2024)
20	20044	200440001	OAXACA	LOMA BONITA	LOMA BONITA	0017, 0021, 0106, 013A, 0144, 0159, 0214, 0229, 0233, 0248, 0252, 0267, 0271, 0286, 0290, 0303, 0318, 0322, 0341, 0356, 0360, 0375, 038A, 0394, 0407, 0411, 0426, 0430, 045A	200440001
20	20045	200450001	OAXACA	MAGDALENA APASCO	MAGDALENA APASCO	0048	200450001
20	20046	200460001	OAXACA	MAGDALENA JALTEPEC	MAGDALENA JALTEPEC	005A, 0064	200460001
20	20047	200470001	OAXACA	SANTA MAGDALENA JICOTLÁN	SANTA MAGDALENA JICOTLÁN	0023	200470001
20	20048	200480001	OAXACA	MAGDALENA MIXTEPEC	MAGDALENA MIXTEPEC	0020, 0035	200480001
20	20049	200490001	OAXACA	MAGDALENA OCOTLÁN	MAGDALENA OCOTLÁN	0028	200490001
20	20050	200500001	OAXACA	MAGDALENA PEÑASCO	MAGDALENA PEÑASCO	0029	200500001
20	20051	200510001	OAXACA	MAGDALENA TEITIPAC	MAGDALENA TEITIPAC	0030, 0045, 005A, 0064, 0079, 0083	200510001
20	20052	200520001	OAXACA	MAGDALENA TEQUISISTLÁN	MAGDALENA TEQUISISTLÁN	0131, 0165, 0184, 0199	200520001
20	20053	200530001	OAXACA	MAGDALENA TLACOTEPEC	MAGDALENA TLACOTEPEC	0035	200530001
20	20054	200540001	OAXACA	MAGDALENA ZAHUATLÁN	MAGDALENA ZAHUATLÁN	0028	200540001
20	20055	200550001	OAXACA	MARISCALA DE JUÁREZ	MARISCALA DE JUÁREZ	0044, 0059, 0063, 007B	200550001
20	20056	200560001	OAXACA	MÁRTIRES DE TACUBAYA	MÁRTIRES DE TACUBAYA	0022, 0037, 0041, 0056	200560001
20	20057	200570001	OAXACA	MATÍAS ROMERO AVENDAÑO	MATÍAS ROMERO AVENDAÑO	0068, 0246, 0250, 0265, 027A, 0284, 0301, 0439, 0443, 0458, 0477, 0481, 0496, 0551, 0566, 0585	200570001
20	20057	200570018	OAXACA	MATÍAS ROMERO AVENDAÑO	PALOMARES	0509, 0513, 0528, 0532, 0547	200570018
20	20058	200580001	OAXACA	MAZATLÁN VILLA DE FLORES	MAZATLÁN VILLA DE FLORES	0031	200580001
20	20059	200590001	OAXACA	MIAHUATLÁN DE PORFIRIO DÍAZ	MIAHUATLÁN DE PORFIRIO DÍAZ	0113, 0132, 0151, 0185, 019A, 0202, 0217, 0236, 0240, 0255, 026A, 0274, 0289, 0293, 0306, 0310	200590001
20	20060	200600001	OAXACA	MIXISTLÁN DE LA REFORMA	MIXISTLÁN DE LA REFORMA	0044, 0059	200600001
20	20061	200610001	OAXACA	MONJAS	MONJAS	0041, 0056	200610001
20	20062	200620001	OAXACA	NATIVIDAD	NATIVIDAD	002A	200620001
20	20063	200630001	OAXACA	NAZARENO ETLA	NAZARENO ETLA	0046	200630001
20	20064	200640001	OAXACA	NEJAPA DE MADERO	NEJAPA DE MADERO	0077, 019A, 0202, 0217, 0221	200640001
20	20065	200650001	OAXACA	IXPANTEPEC NIEVES	IXPANTEPEC NIEVES	0021	200650001
20	20066	200660001	OAXACA	SANTIAGO NILTEPEC	SANTIAGO NILTEPEC	0137, 0141, 0156, 0160, 0175, 018A, 0194, 0207	200660001

CP

*[Handwritten signature]*



Clave de Entidad Federativa	Clave de Municipio	Clave de Localidad	Nombre de Entidad Federativa	Nombre de Municipio	Nombre de Localidad	AGEB	Clave de Localidad Actual (Junio de 2024)
20	20067	200670001	OAXACA	OAXACA DE JUÁREZ	OAXACA DE JUÁREZ	0331, 0609, 0628, 0632, 0670, 0717, 076A, 077A, 0793, 0806, 0863, 0948, 0952, 1005, 101A, 1062, 1081, 1166, 1170, 1185, 119A, 1310, 133A, 1359, 1382, 1467, 1486, 1490, 1503, 1537, 158A, 165A, 1679, 1698, 172A, 173A, 1753, 1768, 1787, 1791, 1819, 1823, 1861, 1880, 1895, 1912, 1931, 1950, 197A, 1999, 2003, 2018, 209A, 2107, 2111, 2126, 2130, 2145, 215A, 216A, 2179, 2198, 2200, 2215, 222A, 223A, 2253, 2268, 2272, 2291, 230A, 2319, 2323, 2357, 2361, 2376, 2408, 2412	200670001
20	20067	200670051	OAXACA	OAXACA DE JUÁREZ	VIGUERA	2060, 2075, 208A, 2380, 2395, 2427	200670051
20	20068	200680001	OAXACA	OCOTLÁN DE MORELOS	OCOTLÁN DE MORELOS	0019, 0061, 0076, 0080, 0095, 0108, 0112, 0127, 0131, 0146, 017A, 0184, 0199	200680001
20	20069	200690001	OAXACA	LA PE	LA PE	0020	200690001
20	20070	200700001	OAXACA	PINOTEPA DE DON LUIS	PINOTEPA DE DON LUIS	0036, 0040, 0055	200700001
20	20071	200710001	OAXACA	PLUMA HIDALGO	PLUMA HIDALGO	0029, 0033	200710001
20	20072	200720001	OAXACA	SAN JOSÉ DEL PROGRESO	SAN JOSÉ DEL PROGRESO	0045, 005A, 006A, 0079, 0083, 0098, 0100, 0115, 012A	200720001
20	20073	200730001	OAXACA	PUTLA VILLA DE GUERRERO	PUTLA VILLA DE GUERRERO	0095, 0108, 0146, 0150, 0165, 017A, 018A, 0199, 0201, 0216	200730001
20	20074	200740001	OAXACA	SANTA CATARINA QUIOQUITANI	SANTA CATARINA QUIOQUITANI	0020	200740001
20	20075	200750001	OAXACA	REFORMA DE PINEDA	REFORMA DE PINEDA	0032, 0047, 0051, 0070, 0085, 009A, 0117	200750001
20	20076	200760001	OAXACA	LA REFORMA	LA REFORMA	0063, 0097, 010A, 0114	200760001
20	20077	200770001	OAXACA	REYES ETLA	REYES ETLA	0022, 0037, 0041	200770001
20	20079	200790001	OAXACA	SALINA CRUZ	SALINA CRUZ	0169, 022A, 0258, 0262, 0277, 0296, 0309, 039A, 0417, 0455, 047A, 0506, 053A, 0559, 0578, 0597, 060A, 061A, 0648, 0667, 0671, 0690, 0718, 0737, 0741, 0760, 0775, 078A, 079A, 0807, 0830, 0845, 085A, 086A, 0879, 0883, 0898, 0900, 0915, 092A	200790001
20	20080	200800001	OAXACA	SAN AGUSTÍN AMATENGO	SAN AGUSTÍN AMATENGO	0013	200800001
20	20081	200810001	OAXACA	SAN AGUSTÍN ATENANGO	SAN AGUSTÍN ATENANGO	0025, 0044, 0059, 0063, 0078, 0082	200810001
20	20082	200820001	OAXACA	SAN AGUSTÍN CHAYUCO	SAN AGUSTÍN CHAYUCO	0056	200820001
20	20083	200830001	OAXACA	SAN AGUSTÍN DE LAS JUNTAS	SAN AGUSTÍN DE LAS JUNTAS	003A, 0049, 0053, 0068, 0072	200830001
20	20084	200840001	OAXACA	SAN AGUSTÍN ETLA	SAN AGUSTÍN ETLA	0065, 007A	200840001
20	20085	200850001	OAXACA	SAN AGUSTÍN LOXICHA	SAN AGUSTÍN LOXICHA	0096	200850001
20	20086	200860001	OAXACA	SAN AGUSTÍN TLACOTEPEC	SAN AGUSTÍN TLACOTEPEC	0021, 0036	200860001

*Handwritten signatures and initials in blue ink.*





Clave de Entidad Federativa	Clave de Municipio	Clave de Localidad	Nombre de Entidad Federativa	Nombre de Municipio	Nombre de Localidad	AGEB	Clave de Localidad Actual (Junio de 2024)
20	20087	200870001	OAXACA	SAN AGUSTÍN YATARENI	SAN AGUSTÍN YATARENI	0033, 0048, 0052	200870001
20	20088	200880001	OAXACA	SAN ANDRÉS CABECERA NUEVA	SAN ANDRÉS CABECERA NUEVA	0026	200880001
20	20089	200890001	OAXACA	SAN ANDRÉS DINICUITI	SAN ANDRÉS DINICUITI	0023	200890001
20	20090	200900001	OAXACA	SAN ANDRÉS HUAXPALTEPEC	SAN ANDRÉS HUAXPALTEPEC	0043, 0058, 0062, 0081, 0096, 0109	200900001
20	20091	200910001	OAXACA	SAN ANDRÉS HUAYÁPAM	SAN ANDRÉS HUAYÁPAM	0021, 0040, 0055, 006A, 0074, 0089, 0093, 0106, 0110, 0125, 013A, 0144, 0159	200910001
20	20092	200920001	OAXACA	SAN ANDRÉS IXTLAHUACA	SAN ANDRÉS IXTLAHUACA	0029	200920001
20	20093	200930001	OAXACA	SAN ANDRÉS LAGUNAS	SAN ANDRÉS LAGUNAS	0026, 0030	200930001
20	20094	200940001	OAXACA	SAN ANDRÉS NUXIÑO	SAN ANDRÉS NUXIÑO	0023	200940001
20	20095	200950001	OAXACA	SAN ANDRÉS PAXTLÁN	SAN ANDRÉS PAXTLÁN	0020	200950001
20	20097	200970001	OAXACA	SAN ANDRÉS SOLAGA	SAN ANDRÉS SOLAGA	0025	200970001
20	20098	200980001	OAXACA	SAN ANDRÉS TEOTILÁLPAM	SAN ANDRÉS TEOTILÁLPAM	0041	200980001
20	20099	200990001	OAXACA	SAN ANDRÉS TEPETLAPA	SAN ANDRÉS TEPETLAPA	002A	200990001
20	20100	201000001	OAXACA	SAN ANDRÉS YAÁ	SAN ANDRÉS YAÁ	0022	201000001
20	20101	201010001	OAXACA	SAN ANDRÉS ZABACHE	SAN ANDRÉS ZABACHE	002A	201010001
20	20103	201030001	OAXACA	SAN ANTONINO CASTILLO VELASCO	SAN ANTONINO CASTILLO VELASCO	0039, 0043, 0058, 0062, 0077, 0081, 0096	201030001
20	20104	201040001	OAXACA	SAN ANTONINO EL ALTO	SAN ANTONINO EL ALTO	0036, 0040, 0055, 006A, 0074	201040001
20	20105	201050001	OAXACA	SAN ANTONINO MONTE VERDE	SAN ANTONINO MONTE VERDE	0029, 0033, 0067	201050001
20	20106	201060001	OAXACA	SAN ANTONIO ACUTLA	SAN ANTONIO ACUTLA	0026	201060001
20	20107	201070001	OAXACA	SAN ANTONIO DE LA CAL	SAN ANTONIO DE LA CAL	0038, 0057, 0061, 0095, 0108, 0112, 0127, 0131, 0146, 0150	201070001
20	20108	201080001	OAXACA	SAN ANTONIO HUITEPEC	SAN ANTONIO HUITEPEC	004A	201080001
20	20109	201090001	OAXACA	SAN ANTONIO NANAHUATÍPAM	SAN ANTONIO NANAHUATÍPAM	0032	201090001
20	20110	201100001	OAXACA	SAN ANTONIO SINICAHUA	SAN ANTONIO SINICAHUA	0029	201100001
20	20111	201110001	OAXACA	SAN ANTONIO TEPETLAPA	SAN ANTONIO TEPETLAPA	0028, 0030, 0045, 005A, 0064	201110001
20	20112	201120001	OAXACA	SAN BALTAZAR CHICHICÁPAM	SAN BALTAZAR CHICHICÁPAM	0042, 0057, 0061, 0076	201120001
20	20113	201130001	OAXACA	SAN BALTAZAR LOXICHA	SAN BALTAZAR LOXICHA	0035, 004A	201130001
20	20114	201140001	OAXACA	SAN BALTAZAR YATZACHI EL BAJO	SAN BALTAZAR YATZACHI EL BAJO	0028	201140001

CB

g





Clave de Entidad Federativa	Clave de Municipio	Clave de Localidad	Nombre de Entidad Federativa	Nombre de Municipio	Nombre de Localidad	AGEB	Clave de Localidad Actual [Junio de 2024]
20	20115	201150001	OAXACA	SAN BARTOLO COYOTEPEC	SAN BARTOLO COYOTEPEC	003A, 0044, 0059, 0063, 0078, 0133, 0148	201150001
20	20115	201150002	OAXACA	SAN BARTOLO COYOTEPEC	REYES MANTECÓN	0097, 010A, 0129	201150002
20	20116	201160001	OAXACA	SAN BARTOLOMÉ AYAUTLA	SAN BARTOLOMÉ AYAUTLA	0022	201160001
20	20117	201170001	OAXACA	SAN BARTOLOMÉ LOXICHA	SAN BARTOLOMÉ LOXICHA	002A	201170001
20	20118	201180001	OAXACA	SAN BARTOLOMÉ QUIALANA	SAN BARTOLOMÉ QUIALANA	0012, 0050, 0065, 007A	201180001
20	20119	201190001	OAXACA	SAN BARTOLOMÉ YUCUAÑE	SAN BARTOLOMÉ YUCUAÑE	0039, 0043	201190001
20	20120	201200001	OAXACA	SAN BARTOLOMÉ ZOOGOCHO	SAN BARTOLOMÉ ZOOGOCHO	0025	201200001
20	20121	201210001	OAXACA	SAN BARTOLO SOYALTEPEC	SAN BARTOLO SOYALTEPEC	0037, 0041, 0056	201210001
20	20122	201220001	OAXACA	SAN BARTOLO YAUTEPEC	SAN BARTOLO YAUTEPEC	0034, 0049, 0068, 0072	201220001
20	20123	201230001	OAXACA	SAN BERNARDO MIXTEPEC	SAN BERNARDO MIXTEPEC	0046, 0050, 0065	201230001
20	20124	201240001	OAXACA	SAN BLAS ATEMPA	SAN BLAS ATEMPA	0077, 0081, 0096, 0109, 0113, 0128, 0132, 0147, 0151, 0166, 0170	201240001
20	20125	201250001	OAXACA	SAN CARLOS YAUTEPEC	SAN CARLOS YAUTEPEC	0286, 0290, 0303, 0318, 0322, 0337, 0341	201250001
20	20126	201260001	OAXACA	SAN CRISTÓBAL AMATLÁN	SAN CRISTÓBAL AMATLÁN	0048, 0052, 0067, 0071	201260001
20	20127	201270001	OAXACA	SAN CRISTÓBAL AMOLTEPEC	SAN CRISTÓBAL AMOLTEPEC	0026	201270001
20	20128	201280001	OAXACA	SAN CRISTÓBAL LACHIRIOAG	SAN CRISTÓBAL LACHIRIOAG	0023, 0038, 0042, 0057, 0061	201280001
20	20129	201290001	OAXACA	SAN CRISTÓBAL SUCHIXTLAHUACA	SAN CRISTÓBAL SUCHIXTLAHUACA	0020	201290001
20	20130	201300001	OAXACA	SAN DIONISIO DEL MAR	SAN DIONISIO DEL MAR	006A, 0074, 0089, 0093	201300001
20	20131	201310001	OAXACA	SAN DIONISIO OCOTEPEC	SAN DIONISIO OCOTEPEC	0067, 0118, 0122, 0137, 0141, 0156, 0160, 0175, 018A, 0194, 0207, 0211, 025A, 0264, 0279	201310001
20	20131	201310008	OAXACA	SAN DIONISIO OCOTEPEC	SAN BALTAZAR GUELAVILA	0103, 0230, 0245	201310008
20	20132	201320001	OAXACA	SAN DIONISIO OCOTLÁN	SAN DIONISIO OCOTLÁN	0026	201320001
20	20133	201330001	OAXACA	SAN ESTEBAN ATATLAHUCA	SAN ESTEBAN ATATLAHUCA	0038, 0042, 0057	201330001
20	20134	201340001	OAXACA	SAN FELIPE JALAPA DE DÍAZ	SAN FELIPE JALAPA DE DÍAZ	004A, 0054, 0069	201340001
20	20135	201350001	OAXACA	SAN FELIPE TEJALÁPAM	SAN FELIPE TEJALÁPAM	0013	201350001
20	20136	201360001	OAXACA	SAN FELIPE USILA	SAN FELIPE USILA	0025, 0078, 0082, 0097	201360001
20	20137	201370001	OAXACA	SAN FRANCISCO CAHUACUÁ	SAN FRANCISCO CAHUACUÁ	0056	201370001
20	20138	201380001	OAXACA	SAN FRANCISCO CAJONOS	SAN FRANCISCO CAJONOS	002A	201380001

*Handwritten signatures and initials in blue ink.*



Clave de Entidad Federativa	Clave de Municipio	Clave de Localidad	Nombre de Entidad Federativa	Nombre de Municipio	Nombre de Localidad	AGEB	Clave de Localidad Actual (Junio de 2024)
20	20139	201390001	OAXACA	SAN FRANCISCO CHAPULAPA	SAN FRANCISCO CHAPULAPA	0027, 0031	201390001
20	20140	201400001	OAXACA	SAN FRANCISCO CHINDÚA	SAN FRANCISCO CHINDÚA	0028, 0032	201400001
20	20141	201410036	OAXACA	SAN FRANCISCO DEL MAR	SAN FRANCISCO DEL MAR	0078, 0167, 0186, 0190, 0203, 0218, 0222, 0237, 0241, 0256, 0260, 0275, 028A	201410036
20	20142	201420001	OAXACA	SAN FRANCISCO HUEHUETLÁN	SAN FRANCISCO HUEHUETLÁN	0022, 0037	201420001
20	20143	201430001	OAXACA	SAN FRANCISCO IXHUATÁN	SAN FRANCISCO IXHUATÁN	0157, 0195, 0208, 0227	201430001
20	20144	201440001	OAXACA	SAN FRANCISCO JALTEPETONGO	SAN FRANCISCO JALTEPETONGO	0027	201440001
20	20145	201450001	OAXACA	SAN FRANCISCO LACHIGOLÓ	SAN FRANCISCO LACHIGOLÓ	0024, 0039, 0043, 0081, 0096, 0109, 0113, 0128	201450001
20	20146	201460001	OAXACA	SAN FRANCISCO LOGUECHE	SAN FRANCISCO LOGUECHE	0021	201460001
20	20147	201470001	OAXACA	SAN FRANCISCO NUXAÑO	SAN FRANCISCO NUXAÑO	0029	201470001
20	20148	201480001	OAXACA	SAN FRANCISCO OZOLOTEPEC	SAN FRANCISCO OZOLOTEPEC	0026	201480001
20	20149	201490001	OAXACA	SAN FRANCISCO SOLA	SAN FRANCISCO SOLA	0023, 0038	201490001
20	20150	201500001	OAXACA	SAN FRANCISCO TELIXTLAHUACA	SAN FRANCISCO TELIXTLAHUACA	0077, 0081, 0096, 0109	201500001
20	20151	201510001	OAXACA	SAN FRANCISCO TEOPAN	SAN FRANCISCO TEOPAN	0021	201510001
20	20152	201520001	OAXACA	SAN FRANCISCO TLAPANCINGO	SAN FRANCISCO TLAPANCINGO	0029, 0033, 0052, 0067	201520001
20	20153	201530001	OAXACA	SAN GABRIEL MIXTEPEC	SAN GABRIEL MIXTEPEC	0064, 0079, 0083, 0098	201530001
20	20154	201540001	OAXACA	SAN ILDEFONSO AMATLÁN	SAN ILDEFONSO AMATLÁN	0023, 0038, 0042	201540001
20	20155	201550001	OAXACA	SAN ILDEFONSO SOLA	SAN ILDEFONSO SOLA	0020, 0035	201550001
20	20156	201560001	OAXACA	SAN ILDEFONSO VILLA ALTA	SAN ILDEFONSO VILLA ALTA	0047	201560001
20	20157	201570001	OAXACA	SAN JACINTO AMILPAS	SAN JACINTO AMILPAS	0025, 0044, 0059, 0082	201570001
20	20158	201580001	OAXACA	SAN JACINTO TLACOTEPEC	SAN JACINTO TLACOTEPEC	0022	201580001
20	20159	201590001	OAXACA	SAN JERÓNIMO COATLÁN	SAN JERÓNIMO COATLÁN	0072	201590001
20	20160	201600001	OAXACA	SAN JERÓNIMO SILACAYOAPILLA	SAN JERÓNIMO SILACAYOAPILLA	0020, 0035, 004A, 0054, 0069	201600001
20	20161	201610001	OAXACA	SAN JERÓNIMO SOSOLA	SAN JERÓNIMO SOSOLA	0047	201610001
20	20162	201620001	OAXACA	SAN JERÓNIMO TAVICHE	SAN JERÓNIMO TAVICHE	0025, 003A, 0044	201620001
20	20163	201630001	OAXACA	SAN JERÓNIMO TECÓATL	SAN JERÓNIMO TECÓATL	0022	201630001
20	20164	201640001	OAXACA	SAN JORGE NUCHITA	SAN JORGE NUCHITA	0015, 0034	201640001

EB

*[Handwritten signature]*



Clave de Entidad Federativa	Clave de Municipio	Clave de Localidad	Nombre de Entidad Federativa	Nombre de Municipio	Nombre de Localidad	AGEB	Clave de Localidad Actual (junio de 2024)
20	20165	201650001	OAXACA	SAN JOSÉ AYUQUILA	SAN JOSÉ AYUQUILA	0027, 0050	201650001
20	20166	201660001	OAXACA	SAN JOSÉ CHILTEPEC	SAN JOSÉ CHILTEPEC	0043	201660001
20	20167	201670001	OAXACA	SAN JOSÉ DEL PEÑASCO	SAN JOSÉ DEL PEÑASCO	0021	201670001
20	20168	201680001	OAXACA	SAN JOSÉ ESTANCIA GRANDE	SAN JOSÉ ESTANCIA GRANDE	0033, 0048, 0052	201680001
20	20169	201690001	OAXACA	SAN JOSÉ INDEPENDENCIA	SAN JOSÉ INDEPENDENCIA	0026	201690001
20	20170	201700001	OAXACA	SAN JOSÉ LACHIGUIRI	SAN JOSÉ LACHIGUIRI	0046, 0050, 0065, 007A	201700001
20	20171	201710001	OAXACA	SAN JOSÉ TENANGO	SAN JOSÉ TENANGO	0043, 0077	201710001
20	20172	201720001	OAXACA	SAN JUAN ACHIUTLA	SAN JUAN ACHIUTLA	0021	201720001
20	20173	201730001	OAXACA	SAN JUAN ATEPEC	SAN JUAN ATEPEC	0033, 0052, 0067, 0071, 0086	201730001
20	20174	201740001	OAXACA	ÁNIMAS TRUJANO	ÁNIMAS TRUJANO	0026	201740001
20	20175	201750001	OAXACA	SAN JUAN BAUTISTA ATATLAHUCA	SAN JUAN BAUTISTA ATATLAHUCA	0061	201750001
20	20176	201760001	OAXACA	SAN JUAN BAUTISTA COIXTLAHUACA	SAN JUAN BAUTISTA COIXTLAHUACA	004A, 0054, 0069	201760001
20	20177	201770001	OAXACA	SAN JUAN BAUTISTA CUICATLÁN	SAN JUAN BAUTISTA CUICATLÁN	009A, 0117, 0121, 0136, 0189, 0193, 0206	201770001
20	20178	201780001	OAXACA	SAN JUAN BAUTISTA GUELACHE	SAN JUAN BAUTISTA GUELACHE	0025, 003A, 0044, 0059	201780001
20	20179	201790001	OAXACA	SAN JUAN BAUTISTA JAYACATLÁN	SAN JUAN BAUTISTA JAYACATLÁN	0022, 0037, 0041, 0060	201790001
20	20180	201800001	OAXACA	SAN JUAN BAUTISTA LO DE SOTO	SAN JUAN BAUTISTA LO DE SOTO	0023, 0042, 0057, 0061, 0075	201800001
20	20181	201810001	OAXACA	SAN JUAN BAUTISTA SUCHITEPEC	SAN JUAN BAUTISTA SUCHITEPEC	0020	201810001
20	20182	201820001	OAXACA	SAN JUAN BAUTISTA TLACOATZINTEPEC	SAN JUAN BAUTISTA TLACOATZINTEPEC	0028	201820001
20	20183	201830001	OAXACA	SAN JUAN BAUTISTA TLACHICHILCO	SAN JUAN BAUTISTA TLACHICHILCO	003A	201830001
20	20184	201840001	OAXACA	SAN JUAN BAUTISTA TUXTEPEC	SAN JUAN BAUTISTA TUXTEPEC	022A, 0234, 0249, 0253, 0361, 0376, 0380, 0395, 0408, 0427, 0431, 0446, 0450, 0465, 0484, 0499, 0573, 0592, 0605, 061A, 0643, 0658, 0662, 0677, 0681, 0696, 0709, 0713, 0728, 0732, 0747, 0751, 0766, 0770, 0785, 079A, 0836, 0840, 0855, 086A, 0893, 0906	201840001
20	20184	201840050	OAXACA	SAN JUAN BAUTISTA TUXTEPEC	SAN BARTOLO	0319	201840050
20	20184	201840092	OAXACA	SAN JUAN BAUTISTA TUXTEPEC	BENEMÉRITO JUÁREZ	0520, 0535, 054A, 0554, 0569, 0889	201840092
20	20185	201850001	OAXACA	SAN JUAN CACAHUATEPEC	SAN JUAN CACAHUATEPEC	0053, 0068, 0072, 0087	201850001

*Handwritten signature and initials*



Clave de Entidad Federativa	Clave de Municipio	Clave de Localidad	Nombre de Entidad Federativa	Nombre de Municipio	Nombre de Localidad	AGEB	Clave de Localidad Actual (Junio de 2024)
20	20186	201860001	OAXACA	SAN JUAN CIENEGUILLA	SAN JUAN CIENEGUILLA	0046, 0065, 007A	201860001
20	20187	201870001	OAXACA	SAN JUAN COATZÓSPAM	SAN JUAN COATZÓSPAM	0039	201870001
20	20188	201880001	OAXACA	SAN JUAN COLORADO	SAN JUAN COLORADO	0036, 0040, 0055, 006A, 0074, 0089	201880001
20	20189	201890001	OAXACA	SAN JUAN COMALTEPEC	SAN JUAN COMALTEPEC	0033	201890001
20	20190	201900001	OAXACA	SAN JUAN COTZOCÓN	SAN JUAN COTZOCÓN	0212	201900001
20	20190	201900013	OAXACA	SAN JUAN COTZOCÓN	MARÍA LOMBARDO DE CASO	0373, 0388, 0405, 041A, 0424, 0439, 0443, 0458	201900013
20	20191	201910001	OAXACA	SAN JUAN CHICOMEZÚCHIL	SAN JUAN CHICOMEZÚCHIL	0027	201910001
20	20192	201920001	OAXACA	SAN JUAN CHILATECA	SAN JUAN CHILATECA	0039, 0058	201920001
20	20193	201930001	OAXACA	SAN JUAN DEL ESTADO	SAN JUAN DEL ESTADO	0021, 0040, 0055, 0074	201930001
20	20194	201940001	OAXACA	SAN JUAN DEL RÍO	SAN JUAN DEL RÍO	0033, 0048, 0052, 0067	201940001
20	20195	201950001	OAXACA	SAN JUAN DIUXI	SAN JUAN DIUXI	0045	201950001
20	20196	201960001	OAXACA	SAN JUAN EVANGELISTA ANALCO	SAN JUAN EVANGELISTA ANALCO	0038, 0042	201960001
20	20197	201970001	OAXACA	SAN JUAN GUELAVÍA	SAN JUAN GUELAVÍA	0016, 0035, 004A, 0054, 0069	201970001
20	20198	201980001	OAXACA	SAN JUAN GUICHICOVI	SAN JUAN GUICHICOVI	0140, 0155, 0210, 0225	201980001
20	20199	201990001	OAXACA	SAN JUAN IHUALTEPEC	SAN JUAN IHUALTEPEC	0025, 0044, 0059, 0063, 0078	201990001
20	20200	202000001	OAXACA	SAN JUAN JUQUILA MIXES	SAN JUAN JUQUILA MIXES	0066, 0070, 0085, 009A, 0102, 0117, 0121, 0136	202000001
20	20201	202010001	OAXACA	SAN JUAN JUQUILA VIJANOS	SAN JUAN JUQUILA VIJANOS	0025	202010001
20	20202	202020001	OAXACA	SAN JUAN LACHAO	SAN JUAN LACHAO	0056	202020001
20	20203	202030001	OAXACA	SAN JUAN LACHIGALLA	SAN JUAN LACHIGALLA	0053, 0068, 0072, 0087, 0091, 0104	202030001
20	20204	202040001	OAXACA	SAN JUAN LAJARCIA	SAN JUAN LAJARCIA	0046	202040001
20	20205	202050001	OAXACA	SAN JUAN LALANA	SAN JUAN LALANA	0096, 0109	202050001
20	20206	202060001	OAXACA	SAN JUAN DE LOS CUÉS	SAN JUAN DE LOS CUÉS	0055, 006A, 0074	202060001
20	20207	202070001	OAXACA	SAN JUAN MAZATLÁN	SAN JUAN MAZATLÁN	018A	202070001
20	20208	202080001	OAXACA	SAN JUAN MIXTEPEC	SAN JUAN MIXTEPEC DISTRITO 08	005A, 0083, 0098, 0100, 0115, 012A	202080001
20	20209	202090001	OAXACA	SAN JUAN MIXTEPEC	SAN JUAN MIXTEPEC DISTRITO 26	0023	202090001
20	20210	202100001	OAXACA	SAN JUAN ÑUMÍ	SAN JUAN ÑUMÍ	0039	202100001

EP

Handwritten signature



Clave de Entidad Federativa	Clave de Municipio	Clave de Localidad	Nombre de Entidad Federativa	Nombre de Municipio	Nombre de Localidad	AGEB	Clave de Localidad Actual (Junio de 2024)
20	20211	202110001	OAXACA	SAN JUAN OZOLOTEPEC	SAN JUAN OZOLOTEPEC	0036	202110001
20	20212	202120001	OAXACA	SAN JUAN PETLAPA	SAN JUAN PETLAPA	0033	202120001
20	20213	202130001	OAXACA	SAN JUAN QUIAHUE	SAN JUAN QUIAHUE	0045	202130001
20	20214	202140001	OAXACA	SAN JUAN QUIOTEPEC	SAN JUAN QUIOTEPEC	0057, 0061	202140001
20	20215	202150001	OAXACA	SAN JUAN SAYULTEPEC	SAN JUAN SAYULTEPEC	0020	202150001
20	20216	202160001	OAXACA	SAN JUAN TABAÁ	SAN JUAN TABAÁ	0028	202160001
20	20217	202170001	OAXACA	SAN JUAN TAMAZOLA	SAN JUAN TAMAZOLA	0025	202170001
20	20218	202180001	OAXACA	SAN JUAN TEITA	SAN JUAN TEITA	0022	202180001
20	20219	202190001	OAXACA	SAN JUAN TEITIPAC	SAN JUAN TEITIPAC	0034, 0049, 0053, 0068, 0072	202190001
20	20220	202200001	OAXACA	SAN JUAN TEPEUXILA	SAN JUAN TEPEUXILA	004A	202200001
20	20221	202210001	OAXACA	SAN JUAN TEPOSCOLULA	SAN JUAN TEPOSCOLULA	0028, 0032	202210001
20	20222	202220001	OAXACA	SAN JUAN YAEÉ	SAN JUAN YAEÉ	0025	202220001
20	20223	202230001	OAXACA	SAN JUAN YATZONA	SAN JUAN YATZONA	0022	202230001
20	20225	202250001	OAXACA	SAN LORENZO	SAN LORENZO	0027, 0031, 0046	202250001
20	20226	202260001	OAXACA	SAN LORENZO ALBARRADAS	SAN LORENZO ALBARRADAS	0039	202260001
20	20227	202270001	OAXACA	SAN LORENZO CACAOTEPEC	SAN LORENZO CACAOTEPEC	0040, 0055, 006A, 013A	202270001
20	20227	202270003	OAXACA	SAN LORENZO CACAOTEPEC	SANTIAGO ETLA	0089, 0110, 0125	202270003
20	20228	202280001	OAXACA	SAN LORENZO CUAUNECUILTITLA	SAN LORENZO CUAUNECUILTITLA	0029	202280001
20	20229	202290001	OAXACA	SAN LORENZO TEXMELÚCAN	SAN LORENZO TEXMELÚCAN	0045	202290001
20	20230	202300001	OAXACA	SAN LORENZO VICTORIA	SAN LORENZO VICTORIA	0027, 0031, 0046	202300001
20	20231	202310001	OAXACA	SAN LUCAS CAMOTLÁN	SAN LUCAS CAMOTLÁN	0039	202310001
20	20232	202320001	OAXACA	SAN LUCAS OJITLÁN	SAN LUCAS OJITLÁN	0093	202320001
20	20233	202330001	OAXACA	SAN LUCAS QUIAVINÍ	SAN LUCAS QUIAVINÍ	0033, 0048	202330001
20	20234	202340001	OAXACA	SAN LUCAS ZOQUIÁPAM	SAN LUCAS ZOQUIÁPAM	0026	202340001
20	20235	202350001	OAXACA	SAN LUIS AMATLÁN	SAN LUIS AMATLÁN	0057, 0061, 0076, 0080	202350001
20	20236	202360001	OAXACA	SAN MARCIAL OZOLOTEPEC	SAN MARCIAL OZOLOTEPEC	0020	202360001
20	20237	202370001	OAXACA	SAN MARCOS ARTEAGA	SAN MARCOS ARTEAGA	0047, 0051, 0066, 0070, 0085, 0102, 0117	202370001

*Handwritten signatures and initials in blue ink.*



Clave de Entidad Federativa	Clave de Municipio	Clave de Localidad	Nombre de Entidad Federativa	Nombre de Municipio	Nombre de Localidad	AGEB	Clave de Localidad Actual (Junio de 2024)
20	20238	202380001	OAXACA	SAN MARTÍN DE LOS CANSECOS	SAN MARTIN DE LOS CANSECOS	0025	202380001
20	20239	202390001	OAXACA	SAN MARTÍN HUAMELÚPAM	SAN MARTÍN HUAMELÚPAM	0037, 0041	202390001
20	20240	202400001	OAXACA	SAN MARTÍN ITUNYOSO	SAN MARTÍN ITUNYOSO	0023, 0038, 0042	202400001
20	20241	202410001	OAXACA	SAN MARTÍN LACHILÁ	SAN MARTÍN LACHILÁ	0020	202410001
20	20242	202420001	OAXACA	SAN MARTÍN PERAS	SAN MARTÍN PERAS	0047	202420001
20	20243	202430001	OAXACA	SAN MARTÍN TILCAJETE	SAN MARTÍN TILCAJETE	003A, 0044, 0063	202430001
20	20244	202440001	OAXACA	SAN MARTÍN TOXPALAN	SAN MARTÍN TOXPALAN	0041, 0056, 0060, 0075, 008A, 0094, 0107, 0111	202440001
20	20245	202450001	OAXACA	SAN MARTÍN ZACATEPEC	SAN MARTÍN ZACATEPEC	002A	202450001
20	20246	202460001	OAXACA	SAN MATEO CAJONOS	SAN MATEO CAJONOS	0027	202460001
20	20248	202480001	OAXACA	SAN MATEO DEL MAR	SAN MATEO DEL MAR	0040, 0055, 006A, 0074, 0089, 0093, 0106, 0159	202480001
20	20248	202480004	OAXACA	SAN MATEO DEL MAR	COLONIA JUÁREZ	0110, 0125, 013A, 0144, 0163	202480004
20	20249	202490001	OAXACA	SAN MATEO YOLOXOCHITLÁN	SAN MATEO YOLOXOCHITLÁN	0029	202490001
20	20250	202500001	OAXACA	SAN MATEO ETLATONGO	SAN MATEO ETLATONGO	002A	202500001
20	20251	202510001	OAXACA	SAN MATEO NEJÁPAM	SAN MATEO NEJÁPAM	0027, 0031, 0046, 0050, 0065, 007A, 0084, 0099, 0101	202510001
20	20252	202520001	OAXACA	SAN MATEO PEÑASCO	SAN MATEO PEÑASCO	0024	202520001
20	20253	202530001	OAXACA	SAN MATEO PIÑAS	SAN MATEO PIÑAS	0021, 0040, 0055	202530001
20	20254	202540001	OAXACA	SAN MATEO RÍO HONDO	SAN MATEO RÍO HONDO	0052	202540001
20	20255	202550001	OAXACA	SAN MATEO SINDIHUI	SAN MATEO SINDIHUI	0045, 005A	202550001
20	20256	202560001	OAXACA	SAN MATEO TLAPILTEPEC	SAN MATEO TLAPILTEPEC	0023	202560001
20	20257	202570001	OAXACA	SAN MELCHOR BETAZA	SAN MELCHOR BETAZA	0020	202570001
20	20258	202580001	OAXACA	SAN MIGUEL ACHIUTLA	SAN MIGUEL ACHIUTLA	0032, 0047	202580001
20	20259	202590001	OAXACA	SAN MIGUEL AHUEHUETITLÁN	SAN MIGUEL AHUEHUETITLÁN	0025, 003A, 0044, 0059, 0063	202590001
20	20260	202600001	OAXACA	SAN MIGUEL ALOÁPAM	SAN MIGUEL ALOÁPAM	0026	202600001
20	20261	202610001	OAXACA	SAN MIGUEL AMATITLÁN	SAN MIGUEL AMATITLÁN	0042	202610001
20	20262	202620001	OAXACA	SAN MIGUEL AMATLÁN	SAN MIGUEL AMATLÁN	0035	202620001
20	20263	202630001	OAXACA	SAN MIGUEL COATLÁN	SAN MIGUEL COATLÁN	0028	202630001



Clave de Entidad Federativa	Clave de Municipio	Clave de Localidad	Nombre de Entidad Federativa	Nombre de Municipio	Nombre de Localidad	AGEB	Clave de Localidad Actual [Junio de 2024]
20	20264	202640001	OAXACA	SAN MIGUEL CHICAHUA	SAN MIGUEL CHICAHUA	0025	202640001
20	20265	202650001	OAXACA	SAN MIGUEL CHIMALAPA	SAN MIGUEL CHIMALAPA	0130, 0183	202650001
20	20266	202660001	OAXACA	SAN MIGUEL DEL PUERTO	SAN MIGUEL DEL PUERTO	0091	202660001
20	20267	202670001	OAXACA	SAN MIGUEL DEL RÍO	SAN MIGUEL DEL RÍO	0027	202670001
20	20268	202680001	OAXACA	SAN MIGUEL EJUTLA	SAN MIGUEL EJUTLA	0024	202680001
20	20269	202690001	OAXACA	SAN MIGUEL EL GRANDE	SAN MIGUEL EL GRANDE	0021, 0040, 0055, 006A, 0074, 0089, 0093	202690001
20	20270	202700001	OAXACA	SAN MIGUEL HUAUTLA	SAN MIGUEL HUAUTLA	0022	202700001
20	20271	202710001	OAXACA	SAN MIGUEL MIXTEPEC	SAN MIGUEL MIXTEPEC	002A	202710001
20	20272	202720001	OAXACA	SAN MIGUEL PANIXTLAHUACA	SAN MIGUEL PANIXTLAHUACA	0046, 0050, 0065, 007A, 0084	202720001
20	20273	202730001	OAXACA	SAN MIGUEL PERAS	SAN MIGUEL PERAS	0039	202730001
20	20274	202740001	OAXACA	SAN MIGUEL PIEDRAS	SAN MIGUEL PIEDRAS	0021	202740001
20	20275	202750001	OAXACA	SAN MIGUEL QUETZALTEPEC	SAN MIGUEL QUETZALTEPEC	0052, 0067	202750001
20	20276	202760001	OAXACA	SAN MIGUEL SANTA FLOR	SAN MIGUEL SANTA FLOR	0026	202760001
20	20277	202770001	OAXACA	VILLA SOLA DE VEGA	VILLA SOLA DE VEGA	017A, 0184, 0220, 0235	202770001
20	20278	202780001	OAXACA	SAN MIGUEL SOYALTEPEC	TEMASCAL	0105, 011A, 0124, 0143, 0158	202780001
20	20279	202790001	OAXACA	SAN MIGUEL SUCHIXTEPEC	SAN MIGUEL SUCHIXTEPEC	0028	202790001
20	20280	202800001	OAXACA	VILLA TALEA DE CASTRO	VILLA TALEA DE CASTRO	0048, 0052, 0067, 0071	202800001
20	20281	202810001	OAXACA	SAN MIGUEL TECOMATLÁN	SAN MIGUEL TECOMATLÁN	0026	202810001
20	20282	202820001	OAXACA	SAN MIGUEL TENANGO	SAN MIGUEL TENANGO	0076	202820001
20	20283	202830001	OAXACA	SAN MIGUEL TEQUIXTEPEC	SAN MIGUEL TEQUIXTEPEC	0035, 004A, 0054	202830001
20	20284	202840001	OAXACA	SAN MIGUEL TILQUIÁPAM	SAN MIGUEL TILQUIÁPAM	0032, 0047, 0051	202840001
20	20285	202850001	OAXACA	SAN MIGUEL TLACAMAMA	SAN MIGUEL TLACAMAMA	0044, 0059, 0063, 007B, 0082, 0097, 010A, 0114, 0129, 0133	202850001
20	20286	202860001	OAXACA	SAN MIGUEL TLACOTEPEC	SAN MIGUEL TLACOTEPEC	0022, 0037, 0041, 0056, 0060	202860001
20	20287	202870001	OAXACA	SAN MIGUEL TULANCINGO	SAN MIGUEL TULANCINGO	0034, 0049	202870001
20	20288	202880001	OAXACA	SAN MIGUEL YOTAO	SAN MIGUEL YOTAO	0027	202880001
20	20289	202890001	OAXACA	SAN NICOLÁS	SAN NICOLÁS	0024	202890001

*Handwritten signatures and initials in blue ink.*





Clave de Entidad Federativa	Clave de Municipio	Clave de Localidad	Nombre de Entidad Federativa	Nombre de Municipio	Nombre de Localidad	AGEB	Clave de Localidad Actual [Junio de 2024]
20	20290	202900001	OAXACA	SAN NICOLÁS HIDALGO	SAN NICOLÁS HIDALGO	0025	202900001
20	20291	202910001	OAXACA	SAN PABLO COATLÁN	SAN PABLO COATLÁN	0056	202910001
20	20292	202920001	OAXACA	SAN PABLO CUATRO VENADOS	SAN PABLO CUATRO VENADOS	0034	202920001
20	20293	202930001	OAXACA	SAN PABLO ETLA	SAN PABLO ETLA	0031, 0046, 0050, 0065, 0120, 0135, 014A	202930001
20	20293	202930003	OAXACA	SAN PABLO ETLA	HACIENDA BLANCA	0084, 0099, 0101, 0116	202930003
20	20294	202940001	OAXACA	SAN PABLO HUITZO	SAN PABLO HUITZO	0058, 0062	202940001
20	20295	202950001	OAXACA	SAN PABLO HUIXTEPEC	SAN PABLO HUIXTEPEC	0055, 006A, 0074	202950001
20	20296	202960001	OAXACA	SAN PABLO MACUILTIANGUIS	SAN PABLO MACUILTIANGUIS	0048, 0052, 0067, 0071	202960001
20	20297	202970001	OAXACA	SAN PABLO TIALTEPEC	SAN PABLO TIALTEPEC	0030	202970001
20	20298	202980001	OAXACA	SAN PABLO VILLA DE MITLA	SAN PABLO VILLA DE MITLA	0061, 0076, 0080, 0095, 0108, 0112	202980001
20	20299	202990001	OAXACA	SAN PABLO YAGANIZA	SAN PABLO YAGANIZA	0020	202990001
20	20300	203000001	OAXACA	SAN PEDRO AMUZGOS	SAN PEDRO AMUZGOS	0042, 0057, 0061, 0076, 0080, 0095, 0108, 0112	203000001
20	20301	203010001	OAXACA	SAN PEDRO APÓSTOL	SAN PEDRO APÓSTOL	0035, 004A	203010001
20	20302	203020001	OAXACA	SAN PEDRO ATOYAC	SAN PEDRO ATOYAC	0028, 0032, 0047	203020001
20	20303	203030001	OAXACA	SAN PEDRO CAJONOS	SAN PEDRO CAJONOS	0025, 003A, 0044	203030001
20	20304	203040001	OAXACA	SAN PEDRO COXCALTEPEC CÁNTAROS	SAN PEDRO COXCALTEPEC CÁNTAROS	0022	203040001
20	20305	203050001	OAXACA	SAN PEDRO COMITANCILLO	SAN PEDRO COMITANCILLO	0034, 0049, 0053, 0068, 0072, 0087, 0091, 0104, 0119	203050001
20	20306	203060001	OAXACA	SAN PEDRO EL ALTO	SAN PEDRO EL ALTO	0031	203060001
20	20307	203070001	OAXACA	SAN PEDRO HUAMELULA	SAN PEDRO HUAMELULA	0113, 0128, 0132, 0166, 0170	203070001
20	20308	203080001	OAXACA	SAN PEDRO HUILOTEPEC	SAN PEDRO HUILOTEPEC	0021	203080001
20	20309	203090001	OAXACA	SAN PEDRO IXCATLÁN	SAN PEDRO IXCATLÁN	0033, 0048, 0052	203090001
20	20310	203100001	OAXACA	SAN PEDRO IXTLAHUACA	SAN PEDRO IXTLAHUACA	002A	203100001
20	20311	203110001	OAXACA	SAN PEDRO JALTEPETONGO	SAN PEDRO JALTEPETONGO	0031	203110001
20	20312	203120001	OAXACA	SAN PEDRO JICAYÁN	SAN PEDRO JICAYÁN	0039, 0058, 0062, 0077, 0081	203120001
20	20313	203130001	OAXACA	SAN PEDRO JOCOTIPAC	SAN PEDRO JOCOTIPAC	0021	203130001
20	20314	203140001	OAXACA	SAN PEDRO JUCHATENGO	SAN PEDRO JUCHATENGO	0033, 0048	203140001

JB

*[Handwritten signature]*



Clave de Entidad Federativa	Clave de Municipio	Clave de Localidad	Nombre de Entidad Federativa	Nombre de Municipio	Nombre de Localidad	AGEB	Clave de Localidad Actual (junio de 2024)
20	20315	203150001	OAXACA	SAN PEDRO MÁRTIR	SAN PEDRO MÁRTIR	0026	203150001
20	20316	203160001	OAXACA	SAN PEDRO MÁRTIR QUIECHAPA	SAN PEDRO MÁRTIR QUIECHAPA	0038, 0042, 0057, 0061, 0076, 0080	203160001
20	20317	203170001	OAXACA	SAN PEDRO MÁRTIR YUCUXACO	SAN PEDRO MÁRTIR YUCUXACO	0020, 0035, 004A	203170001
20	20318	203180001	OAXACA	SAN PEDRO MIXTEPEC	SAN PEDRO MIXTEPEC DISTRITO 22	0278, 0475, 048A, 0545	203180001
20	20318	203180002	OAXACA	SAN PEDRO MIXTEPEC	BAJOS DE CHILA	0174, 0189, 0210, 0225, 055A, 0564	203180002
20	20318	203180009	OAXACA	SAN PEDRO MIXTEPEC	PUERTO ESCONDIDO	009A, 0102, 0117, 023A, 0244, 0259, 0263, 0297, 030A, 0314, 0329, 0333, 0348, 0367, 0371, 0386, 0390, 0418, 0422, 0437, 0441, 0456, 0460, 0494, 0507, 0511, 0526, 0530	203180009
20	20319	203190001	OAXACA	SAN PEDRO MIXTEPEC	SAN PEDRO MIXTEPEC DISTRITO 26	003A	203190001
20	20320	203200001	OAXACA	SAN PEDRO MOLINOS	SAN PEDRO MOLINOS	0026, 0030, 0045	203200001
20	20321	203210001	OAXACA	SAN PEDRO NOPALA	SAN PEDRO NOPALA	0023	203210001
20	20322	203220001	OAXACA	SAN PEDRO OCOPETATILLO	SAN PEDRO OCOPETATILLO	0020	203220001
20	20323	203230001	OAXACA	SAN PEDRO OCOTEPEC	SAN PEDRO OCOTEPEC	0032, 0047	203230001
20	20324	203240001	OAXACA	SAN PEDRO POCHUTLA	SAN PEDRO POCHUTLA	0059, 0133, 0152, 0167, 0171, 0186	203240001
20	20324	203240025	OAXACA	SAN PEDRO POCHUTLA	PUERTO ÁNGEL	0203, 0218	203240025
20	20325	203250001	OAXACA	SAN PEDRO QUIATONI	SAN PEDRO QUIATONI	0060, 0164, 0179	203250001
20	20325	203250039	OAXACA	SAN PEDRO QUIATONI	LA SOLEDAD SALINAS	0126, 0130, 0145, 015A, 0183, 0198	203250039
20	20326	203260001	OAXACA	SAN PEDRO SOCHIÁPAM	SAN PEDRO SOCHIÁPAM	0034	203260001
20	20327	203270001	OAXACA	SAN PEDRO TAPANATEPEC	SAN PEDRO TAPANATEPEC	0135, 0154, 0169, 0205, 0281, 0296, 0309, 0313, 0328, 0332, 0347	203270001
20	20328	203280001	OAXACA	SAN PEDRO TAVICHE	SAN PEDRO TAVICHE	0039, 0043, 0058, 0062	203280001
20	20329	203290001	OAXACA	SAN PEDRO TEOZACOALCO	SAN PEDRO TEOZACOALCO	0036	203290001
20	20330	203300001	OAXACA	SAN PEDRO TEUTILA	SAN PEDRO TEUTILA	0037	203300001
20	20331	203310001	OAXACA	SAN PEDRO TIDÁÁ	SAN PEDRO TIDÁÁ	0034, 0049	203310001
20	20332	203320001	OAXACA	SAN PEDRO TOPILTEPEC	SAN PEDRO TOPILTEPEC	0027, 0031	203320001
20	20333	203330001	OAXACA	SAN PEDRO TOTOLÁPAM	SAN PEDRO TOTOLÁPAM	0058, 0062	203330001
20	20334	203340001	OAXACA	VILLA DE TUTUTEPEC	VILLA DE TUTUTEPEC	0182, 0233, 0322	203340001
20	20334	203340024	OAXACA	VILLA DE TUTUTEPEC	LA LUZ	045A, 0464, 0479, 0572, 0587	203340024

*Handwritten signatures and initials in blue ink.*



Clave de Entidad Federativa	Clave de Municipio	Clave de Localidad	Nombre de Entidad Federativa	Nombre de Municipio	Nombre de Localidad	AGEB	Clave de Localidad Actual (junio de 2024)
20	20334	203340034	OAXACA	VILLA DE TUTUTEPEC	RÍO GRANDE O PIEDRA PARADA	0248, 0271, 0286, 0290, 0303, 038A, 0394, 0430, 0483, 0498, 0500, 0515, 052A, 0534, 0549, 0553, 0591, 0619, 0623	203340034
20	20334	203340038	OAXACA	VILLA DE TUTUTEPEC	SAN JOSÉ DEL PROGRESO	0407, 0411, 0604, 0638, 0642, 0657, 0661, 0675	203340038
20	20335	203350001	OAXACA	SAN PEDRO YANERI	SAN PEDRO YANERI	0029	203350001
20	20336	203360001	OAXACA	SAN PEDRO YÓLOX	SAN PEDRO YÓLOX	0030	203360001
20	20337	203370001	OAXACA	SAN PEDRO Y SAN PABLO AYUTLA	SAN PEDRO Y SAN PABLO AYUTLA	0042, 0057, 0061, 0076, 0080, 0095, 0108	203370001
20	20338	203380001	OAXACA	VILLA DE ETLA	VILLA DE ETLA	0054, 0069, 0073, 0088, 0092, 0105, 011A	203380001
20	20339	203390001	OAXACA	SAN PEDRO Y SAN PABLO TEPOSCOLULA	SAN PEDRO Y SAN PABLO TEPOSCOLULA	0032, 0051, 0066, 0070, 0085, 009A, 0102, 0117, 0121	203390001
20	20340	203400001	OAXACA	SAN PEDRO Y SAN PABLO TEQUIXTEPEC	SAN PEDRO Y SAN PABLO TEQUIXTEPEC	0067	203400001
20	20341	203410001	OAXACA	SAN PEDRO YUCUNAMA	SAN PEDRO YUCUNAMA	0026, 0045	203410001
20	20342	203420001	OAXACA	SAN RAYMUNDO JALPAN	SAN RAYMUNDO JALPAN	0023	203420001
20	20343	203430001	OAXACA	SAN SEBASTIÁN ABASOLO	SAN SEBASTIÁN ABASOLO	0020	203430001
20	20344	203440001	OAXACA	SAN SEBASTIÁN COATLÁN	SAN SEBASTIÁN COATLÁN	0047	203440001
20	20345	203450001	OAXACA	SAN SEBASTIÁN IXCAPA	SAN SEBASTIÁN IXCAPA	003A, 0044, 0059, 0063, 0078, 0082	203450001
20	20346	203460001	OAXACA	SAN SEBASTIÁN NICANANDUTA	SAN SEBASTIÁN NICANANDUTA	0037, 0041, 0056	203460001
20	20347	203470001	OAXACA	SAN SEBASTIÁN RÍO HONDO	SAN SEBASTIÁN RÍO HONDO	0034	203470001
20	20348	203480001	OAXACA	SAN SEBASTIÁN TECOMAXTLAHUACA	SAN SEBASTIÁN TECOMAXTLAHUACA	0065, 0099, 0101, 0116, 0120	203480001
20	20349	203490001	OAXACA	SAN SEBASTIÁN TEITIPAC	SAN SEBASTIÁN TEITIPAC	0024, 0039, 0043	203490001
20	20350	203500001	OAXACA	SAN SEBASTIÁN TUTLA	SAN SEBASTIÁN TUTLA	0025	203500001
20	20350	203500002	OAXACA	SAN SEBASTIÁN TUTLA	EL ROSARIO	0129	203500002
20	20351	203510001	OAXACA	SAN SIMÓN ALMOLONGAS	SAN SIMÓN ALMOLONGAS	0037, 0041, 0056	203510001
20	20352	203520001	OAXACA	SAN SIMÓN ZAHUATLÁN	SAN SIMÓN ZAHUATLÁN	002A	203520001
20	20353	203530001	OAXACA	SANTA ANA	SANTA ANA	0027, 0031, 0046, 0050	203530001
20	20354	203540001	OAXACA	SANTA ANA ATEIXTLAHUACA	SANTA ANA ATEIXTLAHUACA	0024	203540001
20	20355	203550001	OAXACA	SANTA ANA CUAUHTÉMOC	SANTA ANA CUAUHTÉMOC	0021	203550001
20	20356	203560001	OAXACA	SANTA ANA DEL VALLE	SANTA ANA DEL VALLE	0029, 0033, 0048, 0052, 0067, 0071, 0086, 0090, 0103, 0118	203560001

SP

*[Handwritten signature]*



Clave de Entidad Federativa	Clave de Municipio	Clave de Localidad	Nombre de Entidad Federativa	Nombre de Municipio	Nombre de Localidad	AGEB	Clave de Localidad Actual (Junio de 2024)
20	20357	203570001	OAXACA	SANTA ANA TAVELA	SANTA ANA TAVELA	0026, 0030, 0045, 005A	203570001
20	20358	203580001	OAXACA	SANTA ANA TLAPACOYAN	SANTA ANA TLAPACOYAN	0023, 0038	203580001
20	20359	203590001	OAXACA	SANTA ANA YARENI	SANTA ANA YARENI	0035, 004A, 0054, 0069	203590001
20	20360	203600001	OAXACA	SANTA ANA ZEGACHE	SANTA ANA ZEGACHE	0036, 0055, 006A, 0074, 0089, 0093, 0106, 0110, 0125, 013A, 0144, 0159, 0163, 0178, 0182	203600001
20	20361	203610001	OAXACA	SANTA CATALINA QUIERÍ	SANTA CATALINA QUIERÍ	0033	203610001
20	20362	203620001	OAXACA	SANTA CATARINA CUIXTLA	SANTA CATARINA CUIXTLA	0045, 005A	203620001
20	20363	203630001	OAXACA	SANTA CATARINA IXTEPEJI	SANTA CATARINA IXTEPEJI	0042, 0061, 0076	203630001
20	20364	203640001	OAXACA	SANTA CATARINA JUQUILA	SANTA CATARINA JUQUILA	0143, 0158, 0162	203640001
20	20365	203650001	OAXACA	SANTA CATARINA LACHATAO	SANTA CATARINA LACHATAO	0047, 0051	203650001
20	20366	203660001	OAXACA	SANTA CATARINA LOXICHA	SANTA CATARINA LOXICHA	0044, 0063	203660001
20	20367	203670001	OAXACA	SANTA CATARINA MECHOACÁN	SANTA CATARINA MECHOACÁN	0037, 0041, 0056, 0060	203670001
20	20368	203680001	OAXACA	SANTA CATARINA MINAS	SANTA CATARINA MINAS	0049, 0053, 0068, 0072	203680001
20	20369	203690001	OAXACA	SANTA CATARINA QUIANÉ	SANTA CATARINA QUIANÉ	0027	203690001
20	20370	203700001	OAXACA	SANTA CATARINA TAYATA	SANTA CATARINA TAYATA	0028	203700001
20	20371	203710001	OAXACA	SANTA CATARINA TICUÁ	SANTA CATARINA TICUÁ	0025, 003A, 0044	203710001
20	20372	203720001	OAXACA	SANTA CATARINA YOSONOTU	SANTA CATARINA YOSONOTU	0022	203720001
20	20373	203730001	OAXACA	SANTA CATARINA ZAPOQUILA	SANTA CATARINA ZAPOQUILA	0034	203730001
20	20374	203740001	OAXACA	SANTA CRUZ ACATEPEC	SANTA CRUZ ACATEPEC	0027	203740001
20	20375	203750001	OAXACA	SANTA CRUZ AMILPAS	SANTA CRUZ AMILPAS	0077, 0081, 0096	203750001
20	20376	203760001	OAXACA	SANTA CRUZ DE BRAVO	SANTA CRUZ DE BRAVO	0021, 0036, 0040, 0055	203760001
20	20377	203770001	OAXACA	SANTA CRUZ ITUNDUJIA	SANTA CRUZ ITUNDUJIA	0090, 0103, 0118	203770001
20	20378	203780001	OAXACA	SANTA CRUZ MIXTEPEC	SANTA CRUZ MIXTEPEC	0026	203780001
20	20379	203790001	OAXACA	SANTA CRUZ NUNDACO	SANTA CRUZ NUNDACO	0023, 0038, 0042, 0057	203790001
20	20380	203800001	OAXACA	SANTA CRUZ PAPALUTLA	SANTA CRUZ PAPALUTLA	0024, 0039, 0043	203800001
20	20381	203810001	OAXACA	SANTA CRUZ TACACHE DE MINA	SANTA CRUZ TACACHE DE MINA	0036, 0040, 0055, 0074, 0089, 0093, 0106, 0110	203810001
20	20382	203820001	OAXACA	SANTA CRUZ TACAHAJA	SANTA CRUZ TACAHAJA	0029, 0033	203820001

Handwritten signatures and initials in blue ink.



Clave de Entidad Federativa	Clave de Municipio	Clave de Localidad	Nombre de Entidad Federativa	Nombre de Municipio	Nombre de Localidad	AGEB	Clave de Localidad Actual (junio de 2024)
20	20383	203830001	OAXACA	SANTA CRUZ TAYATA	SANTA CRUZ TAYATA	0026	203830001
20	20384	203840001	OAXACA	SANTA CRUZ XITLA	SANTA CRUZ XITLA	0042, 0057, 0061	203840001
20	20385	203850001	OAXACA	SANTA CRUZ XOXOCOTLÁN	SANTA CRUZ XOXOCOTLÁN	0035, 0088, 0124, 0139, 0143, 0158, 0162, 0177, 0181, 0196, 0209, 0213, 0228, 0232, 0247, 0251, 0266, 0270, 0285, 0302, 0317, 0321, 0336, 0340, 0355, 036A, 0374, 0389, 0393, 0406, 0410, 043A, 0444, 0459, 0463, 0478, 0482, 0497, 050A, 0514, 0529, 0533, 0548, 0552, 0567, 0571, 0586, 0590, 0603, 0618, 0622, 0637, 0641, 0656, 0660	203850001
20	20385	203850009	OAXACA	SANTA CRUZ XOXOCOTLÁN	SAN JUAN BAUTISTA LA RAYA	0675	203850009
20	20385	203850070	OAXACA	SANTA CRUZ XOXOCOTLÁN	JARDINES DEL SUR [FRACCIONAMIENTO]	0016	203850070
20	20386	203860001	OAXACA	SANTA CRUZ ZENZONTEPEC	SANTA CRUZ ZENZONTEPEC	0070	203860001
20	20387	203870001	OAXACA	SANTA GERTRUDIS	SANTA GERTRUDIS	003A, 0044	203870001
20	20388	203880001	OAXACA	SANTA INÉS DEL MONTE	SANTA INÉS DEL MONTE	0022	203880001
20	20389	203890001	OAXACA	SANTA INÉS YATZECHÉ	SANTA INÉS YATZECHÉ	002A, 0034	203890001
20	20390	203900001	OAXACA	SANTA LUCÍA DEL CAMINO	SANTA LUCÍA DEL CAMINO	004A, 0088, 011A, 0124, 0143, 0158, 0177, 0181, 0196, 0228, 0232, 0247, 0251, 0266	203900001
20	20390	203900003	OAXACA	SANTA LUCÍA DEL CAMINO	SAN FRANCISCO TUTLA	0209	203900003
20	20391	203910001	OAXACA	SANTA LUCÍA MIAHUATLÁN	SANTA LUCÍA MIAHUATLÁN	0028	203910001
20	20392	203920001	OAXACA	SANTA LUCÍA MONTEVERDE	SANTA LUCÍA MONTEVERDE	003A, 0044, 0059, 0063	203920001
20	20393	203930001	OAXACA	SANTA LUCÍA OCOTLÁN	SANTA LUCÍA OCOTLÁN	0022, 0037	203930001
20	20394	203940001	OAXACA	SANTA MARÍA ALOTEPEC	SANTA MARÍA ALOTEPEC	0049	203940001
20	20395	203950001	OAXACA	SANTA MARÍA APAZCO	SANTA MARÍA APAZCO	0027	203950001
20	20396	203960001	OAXACA	SANTA MARÍA LA ASUNCIÓN	SANTA MARÍA LA ASUNCIÓN	0024, 0039, 0043	203960001
20	20397	203970001	OAXACA	HEROICA CIUDAD DE TLAXIACO	HEROICA CIUDAD DE TLAXIACO	0106, 0110, 0125, 013A, 0144, 0159, 0163, 0178, 0182, 0197, 020A, 0214, 0229	203970001
20	20398	203980001	OAXACA	AYOQUEZCO DE ALDAMA	AYOQUEZCO DE ALDAMA	0048, 0052	203980001
20	20399	203990001	OAXACA	SANTA MARÍA ATZOMPA	SANTA MARÍA ATZOMPA	0045, 005A, 0064, 0083, 0098, 0100, 0115, 012A, 0134, 0149, 0153, 0168, 0172, 0187, 0191, 0204, 0219	203990001
20	20400	204000001	OAXACA	SANTA MARÍA CAMOTLÁN	SANTA MARÍA CAMOTLÁN	0033, 0048, 0052, 0067	204000001
20	20401	204010001	OAXACA	SANTA MARÍA COLOTEPEC	SANTA MARÍA COLOTEPEC	0064, 0079, 0083	204010001
20	20401	204010050	OAXACA	SANTA MARÍA COLOTEPEC	BRISAS DE ZICATELA	0238, 0276, 0280, 0295, 0308, 0312, 0327, 0331, 0346, 0350, 0365, 037A, 0399	204010050

*[Handwritten signature]*



Clave de Entidad Federativa	Clave de Municipio	Clave de Localidad	Nombre de Entidad Federativa	Nombre de Municipio	Nombre de Localidad	AGEB	Clave de Localidad Actual (Junio de 2024)
20	20402	204020001	OAXACA	SANTA MARÍA CORTIJO	SANTA MARÍA CORTIJO	0038, 0042, 0057, 0061, 0076, 0080, 0095	204020001
20	20403	204030001	OAXACA	SANTA MARÍA COYOTEPEC	SANTA MARÍA COYOTEPEC	0035, 004A, 0054	204030001
20	20404	204040001	OAXACA	SANTA MARÍA CHACHOÁPAM	SANTA MARÍA CHACHOÁPAM	0028	204040001
20	20405	204050001	OAXACA	VILLA DE CHILAPA DE DÍAZ	VILLA DE CHILAPA DE DÍAZ	0044, 0059, 0082, 0097	204050001
20	20406	204060001	OAXACA	SANTA MARÍA CHILCHOTLA	SANTA MARÍA CHILCHOTLA	008A	204060001
20	20407	204070001	OAXACA	SANTA MARÍA CHIMALAPA	SANTA MARÍA CHIMALAPA	041A	204070001
20	20408	204080001	OAXACA	SANTA MARÍA DEL ROSARIO	SANTA MARÍA DEL ROSARIO	0027	204080001
20	20409	204090001	OAXACA	SANTA MARÍA DEL TULE	SANTA MARÍA DEL TULE	0039, 0043, 0058, 0062, 0077	204090001
20	20410	204100001	OAXACA	SANTA MARÍA ECATEPEC	SANTA MARÍA ECATEPEC	0082	204100001
20	20411	204110001	OAXACA	SANTA MARÍA GUELACÉ	SANTA MARÍA GUELACÉ	0022, 0037	204110001
20	20412	204120001	OAXACA	SANTA MARÍA GUIENAGATI	SANTA MARÍA GUIENAGATI	0068	204120001
20	20413	204130001	OAXACA	SANTA MARÍA HUATULCO	SANTA MARÍA HUATULCO	007A, 0205, 021A, 022-4, 0281, 0370, 0385, 039A, 0421, 0436, 0440, 0455, 046A, 0474	204130001
20	20413	204130078	OAXACA	SANTA MARÍA HUATULCO	CRUCECITA	0120, 0135, 0173, 0188, 0258, 0262, 0277, 0296, 0309, 0313, 0328, 0332, 0347, 0351, 0366, 0417	204130078
20	20413	204130135	OAXACA	SANTA MARÍA HUATULCO	SECTOR H TRES	0402, 0489, 0493	204130135
20	20414	204140001	OAXACA	SANTA MARÍA HUAZOLOTITLÁN	SANTA MARÍA HUAZOLOTITLÁN	0062, 0077, 0113, 0128, 0132, 0147	204140001
20	20415	204150001	OAXACA	SANTA MARÍA IPALAPA	SANTA MARÍA IPALAPA	0036, 0040, 0055, 006A, 0074	204150001
20	20416	204160001	OAXACA	SANTA MARÍA IXCATLÁN	SANTA MARÍA IXCATLÁN	0033	204160001
20	20417	204170001	OAXACA	SANTA MARÍA JACATEPEC	SANTA MARÍA JACATEPEC	005A	204170001
20	20418	204180001	OAXACA	SANTA MARÍA JALAPA DEL MARQUÉS	SANTA MARÍA JALAPA DEL MARQUÉS	0108, 0112, 0146, 0150, 017A	204180001
20	20419	204190001	OAXACA	SANTA MARÍA JALTANGUIS	SANTA MARÍA JALTANGUIS	004A, 0054, 0069, 0073	204190001
20	20420	204200001	OAXACA	SANTA MARÍA LACHIXÍO	SANTA MARÍA LACHIXÍO	0036, 0040	204200001
20	20421	204210001	OAXACA	SANTA MARÍA MIXTEQUILLA	SANTA MARÍA MIXTEQUILLA	0014, 0048, 0052, 0067, 0071, 0086	204210001
20	20422	204220001	OAXACA	SANTA MARÍA NATIVITAS	SANTA MARÍA NATIVITAS	0026	204220001
20	20423	204230001	OAXACA	SANTA MARÍA NDUAYACO	SANTA MARÍA NDUAYACO	0023	204230001
20	20424	204240001	OAXACA	SANTA MARÍA OZOLOTEPEC	SANTA MARÍA OZOLOTEPEC	0035	204240001
20	20425	204250001	OAXACA	SANTA MARÍA PÁPALO	SANTA MARÍA PÁPALO	0032, 0047, 0051, 0066, 0070	204250001

Handwritten initials and signatures in blue ink.



Clave de Entidad Federativa	Clave de Municipio	Clave de Localidad	Nombre de Entidad Federativa	Nombre de Municipio	Nombre de Localidad	AGEB	Clave de Localidad Actual (Junio de 2024)
20	20426	204260001	OAXACA	SANTA MARÍA PEÑOLES	SANTA MARÍA PEÑOLES	0059	204260001
20	20427	204270001	OAXACA	SANTA MARÍA PETAPA	SANTA MARÍA PETAPA	0037, 0041, 0130	204270001
20	20427	204270010	OAXACA	SANTA MARÍA PETAPA	RINCÓN VIEJO	0094, 0107, 0126	204270010
20	20428	204280001	OAXACA	SANTA MARÍA QUIEGOLANI	SANTA MARÍA QUIEGOLANI	0034, 0053, 0068	204280001
20	20429	204290001	OAXACA	SANTA MARÍA SOLA	SANTA MARÍA SOLA	0027, 0031, 0046	204290001
20	20430	204300001	OAXACA	SANTA MARÍA TATALTEPEC	SANTA MARÍA TATALTEPEC	0028	204300001
20	20431	204310001	OAXACA	SANTA MARÍA TECOMAVACA	SANTA MARÍA TECOMAVACA	0078, 0082	204310001
20	20432	204320001	OAXACA	SANTA MARÍA TEMAXCALAPA	SANTA MARÍA TEMAXCALAPA	0022	204320001
20	20433	204330001	OAXACA	SANTA MARÍA TEMAXCALTEPEC	SANTA MARÍA TEMAXCALTEPEC	002A	204330001
20	20434	204340001	OAXACA	SANTA MARÍA TEOPOXCO	SANTA MARÍA TEOPOXCO	0031	204340001
20	20435	204350001	OAXACA	SANTA MARÍA TEPANTLALI	SANTA MARÍA TEPANTLALI	0024, 0039	204350001
20	20436	204360001	OAXACA	SANTA MARÍA TEXCATITLÁN	SANTA MARÍA TEXCATITLÁN	0021	204360001
20	20437	204370001	OAXACA	SANTA MARÍA TLAHUITOLTEPEC	SANTA MARÍA TLAHUITOLTEPEC	0033, 0048, 0052, 0067, 0071, 0086	204370001
20	20438	204380001	OAXACA	SANTA MARÍA TLALIXTAC	SANTA MARÍA TLALIXTAC	0026, 0030, 0045, 005A, 0064, 0079	204380001
20	20439	204390001	OAXACA	SANTA MARÍA TONAMECA	SANTA MARÍA TONAMECA	0076, 0080	204390001
20	20440	204400001	OAXACA	SANTA MARÍA TOTOLAPILLA	SANTA MARÍA TOTOLAPILLA	0043	204400001
20	20441	204410001	OAXACA	SANTA MARÍA XADANI	SANTA MARÍA XADANI	0036, 0040, 0055, 006A, 0074, 0089, 0093, 0106, 0110, 0125, 013A, 0144, 0159, 0163, 0178	204410001
20	20442	204420001	OAXACA	SANTA MARÍA YALINA	SANTA MARÍA YALINA	0029	204420001
20	20443	204430001	OAXACA	SANTA MARÍA YAVESÍA	SANTA MARÍA YAVESÍA	0026	204430001
20	20444	204440001	OAXACA	SANTA MARÍA YOLOTEPEC	SANTA MARÍA YOLOTEPEC	0023	204440001
20	20445	204450001	OAXACA	SANTA MARÍA YOSOYÚA	SANTA MARÍA YOSOYÚA	0020	204450001
20	20446	204460001	OAXACA	SANTA MARÍA YUCUHITI	SANTA MARÍA YUCUHITI	0032	204460001
20	20447	204470001	OAXACA	SANTA MARÍA ZACATEPEC	SANTA MARÍA ZACATEPEC	0097, 010A, 0114, 0129, 0133, 0148	204470001
20	20448	204480001	OAXACA	SANTA MARÍA ZANIZA	SANTA MARÍA ZANIZA	0037	204480001
20	20449	204490001	OAXACA	SANTA MARÍA ZOQUITLÁN	SANTA MARÍA ZOQUITLÁN	0072, 0087	204490001
20	20450	204500001	OAXACA	SANTIAGO AMOLTEPEC	SANTIAGO AMOLTEPEC	0035	204500001

SB

*[Handwritten signature]*



# Secretaría de Bienestar



Clave de Entidad Federativa	Clave de Municipio	Clave de Localidad	Nombre de Entidad Federativa	Nombre de Municipio	Nombre de Localidad	ACTB	Clave de Localidad Actual (junio de 2024)
20	20451	204510001	OAXACA	SANTIAGO APOALA	SANTIAGO APOALA	0032	204510001
20	20452	204520001	OAXACA	SANTIAGO APOSTOL	SANTIAGO APOSTOL	003A, 0044, 0059	204520001
20	20453	204530001	OAXACA	SANTIAGO ASTATA	SANTIAGO ASTATA	0037, 0056, 0060	204530001
20	20454	204540001	OAXACA	SANTIAGO ATTLAN	SANTIAGO ATTLAN	002A	204540001
20	20455	204550001	OAXACA	SANTIAGO AYUQUILLA	SANTIAGO AYUQUILLA	0031	204550001
20	20456	204560001	OAXACA	SANTIAGO CACALOXTEPEC	SANTIAGO CACALOXTEPEC	0024	204560001
20	20457	204570001	OAXACA	SANTIAGO CAMOTLAN	SANTIAGO CAMOTLAN	0040	204570001
20	20458	204580001	OAXACA	SANTIAGO COMALTITEPEC	SANTIAGO COMALTITEPEC	0052, 0067, 0071, 0086, 0090, 0103, 0118	204580001
20	20459	204590001	OAXACA	VILLA DE SANTIAGO CHAZUMBIA	VILLA DE SANTIAGO CHAZUMBIA	0083, 0098, 0100, 0115, 012A, 0134, 0149, 0153, 0168, 0172	204590001
20	20460	204600001	OAXACA	SANTIAGO CHOAPAM	SANTIAGO CHOAPAM	0050	204600001
20	20461	204610001	OAXACA	SANTIAGO DEL RIO	SANTIAGO DEL RIO	0024	204610001
20	20463	204630001	OAXACA	SANTIAGO HUAUCULLA	SANTIAGO HUAUCULLA	0048, 0052	204630001
20	20464	204640001	OAXACA	SANTIAGO HUITLAN PLUMAS	SANTIAGO HUITLAN PLUMAS	0045	204640001
20	20465	204650001	OAXACA	SANTIAGO ICUNITEPEC	SANTIAGO ICUNITEPEC	0038	204650001
20	20466	204660001	OAXACA	SANTIAGO XTAVUTLA	SANTIAGO XTAVUTLA	0088	204660001
20	20467	204670001	OAXACA	SANTIAGO JAMILTEPEC	SANTIAGO JAMILTEPEC	0155, 016A, 0174, 0189, 0193, 0206, 0210, 0259, 0263	204670001
20	20468	204680019	OAXACA	SANTIAGO JOCCOTEPEC	MONTE NEGRO	0129, 0133, 0148	204680019
20	20469	204690001	OAXACA	SANTIAGO JUXTLAHUACA	SANTIAGO JUXTLAHUACA	0111, 0145, 015A, 0164, 0179, 0183, 0198, 0200, 0215	204690001
20	20470	204700001	OAXACA	SANTIAGO LACHIGURI	SANTIAGO LACHIGURI	0080	204700001
20	20471	204710001	OAXACA	SANTIAGO LAOPIA	SANTIAGO LAOPIA	0035, 004A, 0054, 0069	204710001
20	20472	204720001	OAXACA	SANTIAGO LAOQUAGA	SANTIAGO LAOQUAGA	0051, 0066, 0070, 0085	204720001
20	20473	204730001	OAXACA	SANTIAGO LAXOPA	SANTIAGO LAXOPA	0044, 0059, 0063, 0078	204730001
20	20474	204740001	OAXACA	SANTIAGO LLANO GRANDE	SANTIAGO LLANO GRANDE	0022, 0037, 0041, 0056, 0060, 0075, 008A	204740001
20	20475	204750001	OAXACA	SANTIAGO MATATLAN	SANTIAGO MATATLAN	0034, 0068, 0119, 0123, 0138, 0157, 0161, 0180, 0195	204750001
20	20476	204760001	OAXACA	SANTIAGO MILTEPEC	SANTIAGO MILTEPEC	0087, 0091, 0104, 0142, 0176, 0208	204760001

Paseo de la Reforma, núm 116, Col. Juárez, Cuauhtémoc, 06600, Ciudad de México Tel: [55] 5328 5000

www.gob.mx/bienestar



2024 143

Handwritten signature and initials





Clave de Entidad Federativa	Clave de Municipio	Clave de Localidad	Nombre de Entidad Federativa	Nombre de Municipio	Nombre de Localidad	ACEB	Clave de Localidad Actual (Junio de 2024)
20	20477	204770001	OAXACA	SANTIAGO MINAS	SANTIAGO MINAS	0039, 0043, 0058	204770001
20	20478	204780001	OAXACA	SANTIAGO NACALTEPEC	SANTIAGO NACALTEPEC	0055, 006A, 0074	204780001
20	20479	204790001	OAXACA	SANTIAGO NEJAPILLA	SANTIAGO NEJAPILLA	0029, 0033, 0048	204790001
20	20480	204800001	OAXACA	SANTIAGO NUNDICHE	SANTIAGO NUNDICHE	002A, 0034	204800001
20	20481	204810001	OAXACA	SANTIAGO NUYOÓ	SANTIAGO NUYOÓ	0027, 0031, 0046	204810001
20	20482	204820001	OAXACA	SANTIAGO PINOTEPA NACIONAL	SANTIAGO PINOTEPA NACIONAL	0202, 0217, 0221, 0236, 0240, 026A, 0274, 0289, 0306, 0325, 033A, 0448, 0452, 0467, 0471, 0518, 0537, 0541, 0556, 0560, 0575, 058A, 0594, 0607, 0611, 0626, 0630, 0645, 065A, 0664, 0679, 0683, 0698, 0700, 0715, 072A, 0734, 0753, 0768, 0772, 0787, 0791, 0804, 0819, 0823, 0838, 0842, 0857, 0861	204820001
20	20482	204820007	OAXACA	SANTIAGO PINOTEPA NACIONAL	EL CIRUELO	0490, 0503, 0522, 0749	204820007
20	20483	204830001	OAXACA	SANTIAGO SUCHILQUITONGO	SANTIAGO SUCHILQUITONGO	0036, 0040, 0055, 006A, 0074, 0089, 0093, 0106	204830001
20	20484	204840001	OAXACA	SANTIAGO TAMAZOLA	SANTIAGO TAMAZOLA	0033, 0052, 0067, 0071	204840001
20	20485	204850001	OAXACA	SANTIAGO TAPEXTLA	SANTIAGO TAPEXTLA	0030, 0045, 005A, 0064	204850001
20	20486	204860001	OAXACA	VILLA TEJÚPAM DE LA UNIÓN	VILLA TEJÚPAM DE LA UNIÓN	0038, 0057, 0061	204860001
20	20487	204870001	OAXACA	SANTIAGO TENANGO	SANTIAGO TENANGO	0035	204870001
20	20488	204880001	OAXACA	SANTIAGO TEPETLAPA	SANTIAGO TEPETLAPA	0028	204880001
20	20489	204890001	OAXACA	SANTIAGO TETEPEC	SANTIAGO TETEPEC	0044	204890001
20	20490	204900001	OAXACA	SANTIAGO TEXCALCINGO	SANTIAGO TEXCALCINGO	0026	204900001
20	20491	204910001	OAXACA	SANTIAGO TEXTITLÁN	SANTIAGO TEXTITLÁN	0061	204910001
20	20492	204920001	OAXACA	SANTIAGO TILANTONGO	SANTIAGO TILANTONGO	0020	204920001
20	20493	204930001	OAXACA	SANTIAGO TILLO	SANTIAGO TILLO	0028	204930001
20	20494	204940001	OAXACA	SANTIAGO TLAZOYALTEPEC	SANTIAGO TLAZOYALTEPEC	003A	204940001
20	20495	204950001	OAXACA	SANTIAGO XANICA	SANTIAGO XANICA	0022	204950001
20	20497	204970001	OAXACA	SANTIAGO YAITEPEC	SANTIAGO YAITEPEC	0027	204970001
20	20498	204980001	OAXACA	SANTIAGO YAVEO	SANTIAGO YAVEO	0151, 0166	204980001
20	20499	204990001	OAXACA	SANTIAGO YOLOMÉCATL	SANTIAGO YOLOMÉCATL	0040, 006A	204990001
20	20500	205000001	OAXACA	SANTIAGO YOSONDÚA	SANTIAGO YOSONDÚA	0058, 0062, 0077, 0109	205000001

*[Handwritten signature]*



Clave de Entidad Federativa	Clave de Municipio	Clave de Localidad	Nombre de Entidad Federativa	Nombre de Municipio	Nombre de Localidad	AGEB	Clave de Localidad Actual (junio de 2024)
20	20501	205010001	OAXACA	SANTIAGO YUCUYACHI	SANTIAGO YUCUYACHI	0021, 0036, 0040, 0055	205010001
20	20502	205020001	OAXACA	SANTIAGO ZACATEPEC	SANTIAGO ZACATEPEC	0029, 0033	205020001
20	20503	205030001	OAXACA	SANTIAGO ZOOCHILA	SANTIAGO ZOOCHILA	0026	205030001
20	20504	205040001	OAXACA	NUEVO ZOQUIÁPAM	NUEVO ZOQUIÁPAM	0038, 0042, 0057, 0061, 0076	205040001
20	20505	205050001	OAXACA	SANTO DOMINGO INGENIO	SANTO DOMINGO INGENIO	0054, 0073, 0124	205050001
20	20506	205060001	OAXACA	SANTO DOMINGO ALBARRADAS	SANTO DOMINGO ALBARRADAS	0032	205060001
20	20507	205070001	OAXACA	SANTO DOMINGO ARMENTA	SANTO DOMINGO ARMENTA	003A, 0044, 0059	205070001
20	20508	205080001	OAXACA	SANTO DOMINGO CHIHUITÁN	SANTO DOMINGO CHIHUITÁN	0041, 0056, 0060, 0075	205080001
20	20509	205090001	OAXACA	SANTO DOMINGO DE MORELOS	SANTO DOMINGO DE MORELOS	0034, 0053	205090001
20	20510	205100001	OAXACA	SANTO DOMINGO IXCATLÁN	SANTO DOMINGO IXCATLÁN	0020	205100001
20	20511	205110001	OAXACA	SANTO DOMINGO NUXAA	SANTO DOMINGO NUXAA	0047	205110001
20	20512	205120001	OAXACA	SANTO DOMINGO OZOLOTEPEC	SANTO DOMINGO OZOLOTEPEC	003A	205120001
20	20513	205130001	OAXACA	SANTO DOMINGO PETAPA	SANTO DOMINGO PETAPA	0075, 0094, 0107, 0111	205130001
20	20514	205140001	OAXACA	SANTO DOMINGO ROAYAGA	SANTO DOMINGO ROAYAGA	002A	205140001
20	20515	205150001	OAXACA	SANTO DOMINGO TEHUANTEPEC	SANTO DOMINGO TEHUANTEPEC	021A, 0224, 0243, 0258, 0296, 0370, 0385, 0440, 0455, 046A, 0474, 0493, 0506, 0510, 0525, 0544, 0559, 0563, 0578, 0582, 0597, 060A, 0614, 0629, 0648, 0667, 0671, 0686, 0690, 0722, 0737, 0741, 0756, 0760, 0775, 078A, 0794, 0811, 0826, 0864, 0879, 0883, 0896, 0900, 0915, 092A	205150001
20	20515	205150010	OAXACA	SANTO DOMINGO TEHUANTEPEC	MORRO DE MAZATÁN	0830, 0845, 085A	205150010
20	20515	205150042	OAXACA	SANTO DOMINGO TEHUANTEPEC	LA NORIA	0703, 0718	205150042
20	20516	205160001	OAXACA	SANTO DOMINGO TEOJOMULCO	SANTO DOMINGO TEOJOMULCO	0039, 0058, 0062	205160001
20	20517	205170001	OAXACA	SANTO DOMINGO TEPUXTEPEC	SANTO DOMINGO TEPUXTEPEC	0021, 0036, 0040	205170001
20	20518	205180001	OAXACA	SANTO DOMINGO TLATAYÁPAM	SANTO DOMINGO TLATAYÁPAM	0029	205180001
20	20519	205190001	OAXACA	SANTO DOMINGO TOMALTEPEC	SANTO DOMINGO TOMALTEPEC	0030, 0045	205190001
20	20520	205200001	OAXACA	SANTO DOMINGO TONALÁ	SANTO DOMINGO TONALÁ	0046, 007A, 008A, 0099	205200001
20	20521	205210001	OAXACA	SANTO DOMINGO TONALTEPEC	SANTO DOMINGO TONALTEPEC	0024, 0039, 0043	205210001

Handwritten signatures and initials in blue ink.



Clave de Entidad Federativa	Clave de Municipio	Clave de Localidad	Nombre de Entidad Federativa	Nombre de Municipio	Nombre de Localidad	AGEB	Clave de Localidad Actual (Junio de 2024)
20	20522	205220001	OAXACA	SANTO DOMINGO XAGACÍA	SANTO DOMINGO XAGACÍA	0021	205220001
20	20523	205230001	OAXACA	SANTO DOMINGO YANHUITLÁN	SANTO DOMINGO YANHUITLÁN	0029, 0033	205230001
20	20524	205240001	OAXACA	SANTO DOMINGO YODOHINO	SANTO DOMINGO YODOHINO	0026	205240001
20	20525	205250001	OAXACA	SANTO DOMINGO ZANATEPEC	SANTO DOMINGO ZANATEPEC	0199, 0201, 0273, 0288, 0292, 0305, 031A, 0324, 0339, 0343, 0358, 0362, 0377	205250001
20	20526	205260001	OAXACA	SANTOS REYES NOPALA	SANTOS REYES NOPALA	0054, 0069, 0073, 0088, 0092, 0105	205260001
20	20527	205270001	OAXACA	SANTOS REYES PÁPALO	SANTOS REYES PÁPALO	0028	205270001
20	20528	205280001	OAXACA	SANTOS REYES TEPEJILLO	SANTOS REYES TEPEJILLO	0025, 003A, 0044, 0059, 0063, 0078	205280001
20	20529	205290001	OAXACA	SANTOS REYES YUCUNÁ	SANTOS REYES YUCUNÁ	0022	205290001
20	20530	205300001	OAXACA	SANTO TOMÁS JALIEZA	SANTO TOMÁS JALIEZA	0023, 0038, 0042, 0057, 0061, 0076, 0080, 0095	205300001
20	20531	205310001	OAXACA	SANTO TOMÁS MAZALTEPEC	SANTO TOMÁS MAZALTEPEC	0020, 0035, 004A	205310001
20	20532	205320001	OAXACA	SANTO TOMÁS OCOTEPEC	SANTO TOMÁS OCOTEPEC	0028	205320001
20	20533	205330001	OAXACA	SANTO TOMÁS TAMAZULAPAN	SANTO TOMÁS TAMAZULAPAN	003A, 0044, 0059	205330001
20	20534	205340001	OAXACA	SAN VICENTE COATLÁN	SAN VICENTE COATLÁN	0037, 0041, 0056, 0060, 0075	205340001
20	20535	205350001	OAXACA	SAN VICENTE LACHIXÍO	SAN VICENTE LACHIXÍO	002A	205350001
20	20536	205360001	OAXACA	SAN VICENTE NUÑÚ	SAN VICENTE NUÑÚ	0031, 0046	205360001
20	20537	205370001	OAXACA	SILACAYOÁPAM	SILACAYOÁPAM	001A, 0096, 0109, 0113, 0128	205370001
20	20538	205380001	OAXACA	SITIO DE XITLAPEHUA	SITIO DE XITLAPEHUA	0021	205380001
20	20539	205390001	OAXACA	SOLEDAD ETLA	SOLEDAD ETLA	0029, 0033, 0048, 0052, 0067, 0071	205390001
20	20540	205400001	OAXACA	VILLA DE TAMAZULÁPAM DEL PROGRESO	VILLA DE TAMAZULÁPAM DEL PROGRESO	0072, 0104, 0138	205400001
20	20541	205410001	OAXACA	TANETZE DE ZARAGOZA	TANETZE DE ZARAGOZA	0031, 0046	205410001
20	20542	205420001	OAXACA	TANICHE	TANICHE	0024	205420001
20	20543	205430001	OAXACA	TATALTEPEC DE VALDÉS	TATALTEPEC DE VALDÉS	006A	205430001
20	20543	205430005	OAXACA	TATALTEPEC DE VALDÉS	SANTA CRUZ TEPENIXTLAHUACA	0074, 0089	205430005
20	20544	205440001	OAXACA	TEOCOCUILCO DE MARCOS PÉREZ	TEOCOCUILCO DE MARCOS PÉREZ	0033	205440001
20	20545	205450001	OAXACA	TEOTITLÁN DE FLORES MAGÓN	TEOTITLÁN DE FLORES MAGÓN	005A, 0064, 0083, 0098, 0100, 0115, 012A, 0134	205450001
20	20546	205460001	OAXACA	TEOTITLÁN DEL VALLE	TEOTITLÁN DEL VALLE	0038, 0057, 0061, 0080, 0095, 0108, 0112, 0127, 0131, 0146, 0150	205460001

BP

g



Clave de Entidad Federativa	Clave de Municipio	Clave de Localidad	Nombre de Entidad Federativa	Nombre de Municipio	Nombre de Localidad	AGEB	Clave de Localidad Actual (junio de 2024)
20	20547	205470001	OAXACA	TEOTONGO	TEOTONGO	0035, 004A	205470001
20	20548	205480001	OAXACA	TEPEMEME VILLA DE MORELOS	TEPEMEME VILLA DE MORELOS	009A, 0102, 0117	205480001
20	20549	205490001	OAXACA	HEROICA VILLA TEZOATLÁN DE SEGURA Y LUNA, CUNA DE LA INDEPENDENCIA DE OAXACA	HEROICA VILLA TEZOATLÁN DE SEGURA Y LUNA, CUNA DE LA INDEPENDENCIA DE OAXACA	0078, 0097, 010A	205490001
20	20550	205500001	OAXACA	SAN JERÓNIMO TLACOCHAHUAYA	SAN JERÓNIMO TLACOCHAHUAYA	0045, 005A, 0098	205500001
20	20550	205500002	OAXACA	SAN JERÓNIMO TLACOCHAHUAYA	MACUILXÓCHITL DE ARTIGAS CARRANZA	0079, 0083, 0100, 0115	205500002
20	20551	205510001	OAXACA	TLACOLULA DE MATAMOROS	TLACOLULA DE MATAMOROS	0061, 0080, 0095, 0108, 0112, 0127, 0131, 0146, 0150, 0165, 017A, 0184, 0199, 0201, 0216, 0220, 0235, 024A	205510001
20	20551	205510037	OAXACA	TLACOLULA DE MATAMOROS	CIUDAD YAGUI [FRACCIONAMIENTO]	0254, 0269, 0273, 0288, 0292, 0305	205510037
20	20552	205520001	OAXACA	TLACOTEPEC PLUMAS	TLACOTEPEC PLUMAS	004A, 0054	205520001
20	20553	205530001	OAXACA	TLALIXTAC DE CABRERA	TLALIXTAC DE CABRERA	0066, 0070, 009A, 0102, 0117, 0189, 0193	205530001
20	20554	205540001	OAXACA	TOTONTEPEC VILLA DE MORELOS	TOTONTEPEC VILLA DE MORELOS	0114, 0129, 0133	205540001
20	20555	205550001	OAXACA	TRINIDAD ZAACHILA	TRINIDAD ZAACHILA	0022	205550001
20	20556	205560001	OAXACA	LA TRINIDAD VISTA HERMOSA	LA TRINIDAD VISTA HERMOSA	002A, 0034	205560001
20	20557	205570001	OAXACA	UNIÓN HIDALGO	UNIÓN HIDALGO	0012, 0027, 0031, 0046, 0050, 0099, 0101, 0116, 0120, 0135, 014A	205570001
20	20558	205580001	OAXACA	VALERIO TRUJANO	VALERIO TRUJANO	0024	205580001
20	20559	205590001	OAXACA	SAN JUAN BAUTISTA VALLE NACIONAL	SAN JUAN BAUTISTA VALLE NACIONAL	0106, 0159, 0163	205590001
20	20560	205600001	OAXACA	VILLA DÍAZ ORDAZ	VILLA DÍAZ ORDAZ	0075, 008A, 0094, 0107, 0111, 0126	205600001
20	20560	205600003	OAXACA	VILLA DÍAZ ORDAZ	SAN MIGUEL DEL VALLE	0130, 0145, 015A	205600003
20	20561	205610001	OAXACA	YAXE	YAXE	0034, 0049, 0053, 0068, 0072	205610001
20	20562	205620001	OAXACA	MAGDALENA YODOCONO DE PORFIRIO DÍAZ	MAGDALENA YODOCONO DE PORFIRIO DÍAZ	0027, 0031, 0046	205620001
20	20563	205630001	OAXACA	YOGANA	YOGANA	0039, 0043	205630001
20	20564	205640001	OAXACA	YUTANDUCHI DE GUERRERO	YUTANDUCHI DE GUERRERO	0040	205640001
20	20565	205650001	OAXACA	VILLA DE ZAACHILA	VILLA DE ZAACHILA	0052, 0067, 0071, 0086, 0090, 0175, 018A, 0194, 0245, 0298, 0315	205650001
20	20565	205650006	OAXACA	VILLA DE ZAACHILA	VICENTE GUERRERO	0118, 0122, 0137, 0141, 0156, 0160, 0207, 0211, 0226, 0230, 025A, 0264, 0279, 0283, 0300	205650006
20	20566	205660009	OAXACA	SAN MATEO YUCUTINDOO	SAN MATEO YUCUTINDOO	0064, 0079, 0083, 0098	205660009

Handwritten initials and signatures in blue ink.



Clave de Entidad Federativa	Clave de Municipio	Clave de Localidad	Nombre de Entidad Federativa	Nombre de Municipio	Nombre de Localidad	AGEB	Clave de Localidad Actual (junio de 2024)
20	20567	205670001	OAXACA	ZAPOTITLÁN LAGUNAS	ZAPOTITLÁN LAGUNAS	0042, 0057, 0061, 0076	205670001
20	20568	205680001	OAXACA	ZAPOTITLÁN PALMAS	ZAPOTITLÁN PALMAS	0035, 004A, 0054	205680001
20	20569	205690001	OAXACA	SANTA INÉS DE ZARAGOZA	SANTA INÉS DE ZARAGOZA	0028	205690001
20	20570	205700001	OAXACA	ZIMATLÁN DE ÁLVAREZ	ZIMATLÁN DE ÁLVAREZ	0122, 0137, 0141, 0156, 0160, 0175, 018A, 0194, 0207, 0211, 0230, 0245, 025A, 0264, 0315	205700001
21	21001	210010001	PUEBLA	ACAJETE	ACAJETE	0118, 018A, 0194, 0207, 0300, 0315, 032A, 0476	210010001
21	21001	210010004	PUEBLA	ACAJETE	LA MAGDALENA TETELA MORELOS	0122, 0141, 0419, 0423, 0599	210010004
21	21001	210010006	PUEBLA	ACAJETE	SAN AGUSTÍN TLAXCO	0353, 0438, 0442, 0565	210010006
21	21001	210010011	PUEBLA	ACAJETE	SAN JERÓNIMO OCOTITLÁN	0226, 0230, 0283, 0298, 0508, 0512	210010011
21	21001	210010015	PUEBLA	ACAJETE	SANTA ISABEL TEPETZALA	0014, 0029, 0033, 0048, 0052	210010015
21	21001	210010016	PUEBLA	ACAJETE	SANTA MARÍA NENETZINTLA	0264, 0368, 0457, 0461, 0480, 0527	210010016
21	21001	210010017	PUEBLA	ACAJETE	SAN JUAN TEPULCO	0349, 0531, 0546, 0550	210010017
21	21001	210010024	PUEBLA	ACAJETE	APANGO DE ZARAGOZA	0620, 0635	210010024
21	21001	210010033	PUEBLA	ACAJETE	TLACAMILCO	0601, 0616	210010033
21	21002	210020001	PUEBLA	ACATENO	SAN JOSÉ ACATENO	005A, 0064	210020001
21	21003	210030001	PUEBLA	ACATLÁN	ACATLÁN DE OSORIO	0023, 0131, 0146, 0150, 0165, 017A, 0184, 0199, 0269, 0273, 0343, 0358, 0362, 0377, 0381, 0409	210030001
21	21003	210030015	PUEBLA	ACATLÁN	SAN VICENTE BOQUERÓN	0292, 0305, 031A, 0324, 0339	210030015
21	21004	210040001	PUEBLA	ACATZINGO	ACATZINGO DE HIDALGO	0020, 0177, 0181, 0196, 0209, 0213, 0228, 0251, 0266, 0270, 0285, 029A, 0302, 0355	210040001
21	21004	210040002	PUEBLA	ACATZINGO	ACTIPAN DE MORELOS [SANTA MARÍA ACTIPAN]	0232, 0247, 0317, 0321, 0336	210040002
21	21004	210040006	PUEBLA	ACATZINGO	NICOLÁS BRAVO	036A	210040006
21	21004	210040007	PUEBLA	ACATZINGO	PROGRESO DE JUÁREZ	0374	210040007
21	21004	210040008	PUEBLA	ACATZINGO	SAN SEBASTIÁN TETELES	0054, 0088	210040008
21	21004	210040009	PUEBLA	ACATZINGO	SAN SEBASTIÁN VILLANUEVA	0105, 0139, 0143, 0158, 0162, 0340	210040009
21	21005	210050001	PUEBLA	ACTEOPAN	ACTEOPAN	0028	210050001
21	21006	210060001	PUEBLA	AHUACATLÁN	AHUACATLÁN	0010, 003A, 0044, 0059	210060001
21	21006	210060005	PUEBLA	AHUACATLÁN	TLACOTEPEC [SAN MATEO]	0063	210060005
21	21007	210070001	PUEBLA	AHUATLÁN	AHUATLÁN	0037, 0041, 0056, 0060	210070001

*[Handwritten signature]*



Clave de Entidad Federativa	Clave de Municipio	Clave de Localidad	Nombre de Entidad Federativa	Nombre de Municipio	Nombre de Localidad	AGEB	Clave de Localidad Actual [Junio de 2024]
21	21009	210090001	PUEBLA	AHUEHUETITLA	AHUEHUETITLA	0046, 0050, 0065, 007A, 0084	210090001
21	21010	210100001	PUEBLA	AJALPAN	CIUDAD DE AJALPAN	0028, 0032, 0102, 0117, 0121, 0140, 0155, 016A, 0174	210100001
21	21011	210110001	PUEBLA	ALBINO ZERTUCHE	ACAXTLAHUACÁN DE ALBINO ZERTUCHE	0025, 003A	210110001
21	21012	210120001	PUEBLA	ALJOJUCA	ALJOJUCA	0037, 0041, 0056	210120001
21	21013	210130001	PUEBLA	ALTEPEXI	ALTEPEXI	0049, 0053, 0072, 0087, 0091	210130001
21	21014	210140001	PUEBLA	AMIXTLÁN	AMIXTLÁN	0031	210140001
21	21015	210150001	PUEBLA	AMOZOC	AMOZOC DE MOTA	0113, 0128, 0132, 0147, 0151, 0166, 0185, 019A, 0217, 0221, 0236, 0240, 0255, 026A, 0274, 0289, 0293, 0306, 0310, 033A, 040A, 0414, 0429, 0433, 0452, 0467, 0471, 0486	210150001
21	21015	210150004	PUEBLA	AMOZOC	CONCEPCIÓN CAPULAC [LA EX-HACIENDA]	0503	210150004
21	21015	210150031	PUEBLA	AMOZOC	CASA BLANCA	0344, 0359, 0382, 0397, 0490	210150031
21	21015	210150068	PUEBLA	AMOZOC	IGNACIO ZARAGOZA	0077, 0170	210150068
21	21016	210160001	PUEBLA	AQUIXTLA	AQUIXTLA	0040, 0074	210160001
21	21017	210170001	PUEBLA	ATEMPAN	ATEMPAN	0048, 0052, 0067, 0071, 0090	210170001
21	21017	210170004	PUEBLA	ATEMPAN	CALA SUR	0103	210170004
21	21017	210170008	PUEBLA	ATEMPAN	TACOPAN	0086	210170008
21	21018	210180001	PUEBLA	ATEXCAL	SAN MARTÍN ATEXCAL	005A, 0083, 0098	210180001
21	21019	210190001	PUEBLA	ATLIXCO	ATLIXCO	0023, 0076, 0108, 0216, 024A, 0269, 0273, 0288, 0305, 031A, 0324, 0343, 0358, 0362, 0377, 0381, 0396, 0409, 0413, 0428, 0432, 0447, 0451, 0466, 0485, 0574, 0589, 0593, 0606, 0610, 0625, 063A, 0644, 0659, 0663, 0678, 0682, 0697, 070A, 0714, 0729, 0733, 0748, 0771, 0786, 0790, 0818, 0841, 0856	210190001
21	21019	210190065	PUEBLA	ATLIXCO	SAN JERÓNIMO COYULA	017A, 0220, 049A, 0502, 0517	210190065
21	21019	210190076	PUEBLA	ATLIXCO	SAN PEDRO BENITO JUÁREZ	0521, 0536, 0540, 0822, 0837	210190076
21	21019	210190088	PUEBLA	ATLIXCO	SANTA CRUZ TEHUICPANGO	0860, 0875	210190088
21	21020	210200001	PUEBLA	ATOYATEMPAN	ATOYATEMPAN	0039, 0043, 0058, 0062	210200001
21	21022	210220001	PUEBLA	ATZITZIHUACÁN	SANTIAGO ATZITZIHUACÁN	0052, 0103	210220001
21	21022	210220003	PUEBLA	ATZITZIHUACÁN	SAN JUAN AMECAC	0067, 0071, 0086, 0090, 0118, 0122, 0137	210220003
21	21022	210220004	PUEBLA	ATZITZIHUACÁN	SAN JUAN TEJUPA	0048	210220004

*Handwritten signatures and initials in blue ink.*



Clave de Entidad Federativa	Clave de Municipio	Clave de Localidad	Nombre de Entidad Federativa	Nombre de Municipio	Nombre de Localidad	AGEB	Clave de Localidad Actual (junio de 2024)
21	21023	210230001	PUEBLA	ATZITZINTLA	ATZITZINTLA	0045, 005A, 0064, 0079	210230001
21	21024	210240001	PUEBLA	AXUTLA	AXUTLA	0042, 0057, 0061, 0076	210240001
21	21025	210250001	PUEBLA	AYOTOXCO DE GUERRERO	AYOTOXCO DE GUERRERO	0054, 0069, 0073, 0088, 0092	210250001
21	21026	210260001	PUEBLA	CALPAN	SAN ANDRÉS CALPAN	009A, 0117, 0121, 0136, 0140, 0155	210260001
21	21026	210260002	PUEBLA	CALPAN	SAN LUCAS ATZALA	0174, 0189	210260002
21	21026	210260003	PUEBLA	CALPAN	SAN MATEO OZOLCO	016A	210260003
21	21027	210270001	PUEBLA	CALTEPEC	CALTEPEC	0078	210270001
21	21028	210280001	PUEBLA	CAMOCUAUTLA	CAMOCUAUTLA	0037	210280001
21	21029	210290001	PUEBLA	CAXHUACAN	CAXHUACAN	0034, 0049, 0053, 0068	210290001
21	21030	210300001	PUEBLA	COATEPEC	COATEPEC	0035	210300001
21	21031	210310001	PUEBLA	COATZINGO	COATZINGO	0066, 0070, 0085, 009A, 0117, 0121, 0136, 0140, 0155, 016A, 0174	210310001
21	21032	210320001	PUEBLA	COHETZALA	SANTA MARÍA COHETZALA	0044	210320001
21	21033	210330001	PUEBLA	COHUECAN	COHUECAN	0037	210330001
21	21034	210340001	PUEBLA	CORONANGO	SANTA MARÍA CORONANGO	0053, 0068, 0072, 0123, 0138, 0142, 0176, 0180, 0195	210340001
21	21034	210340002	PUEBLA	CORONANGO	SAN ANTONIO MIHUACÁN	0087, 0091, 0157	210340002
21	21034	210340003	PUEBLA	CORONANGO	SAN FRANCISCO OCOTLÁN (OCOTLÁN)	0119, 0161, 0208, 0212, 0227, 0231	210340003
21	21035	210350001	PUEBLA	COXCATLÁN	COXCATLÁN	0101, 0116, 014A, 0154, 0169, 0173, 0205, 021A, 0224, 0239, 0243, 0258, 0277, 0281, 0296, 0309, 0313, 0328	210350001
21	21035	210350002	PUEBLA	COXCATLÁN	CAUPAN	0084, 0099, 0188, 0192, 0262	210350002
21	21036	210360001	PUEBLA	COYOMEAPAN	SANTA MARÍA COYOMEAPAN	0058, 0077	210360001
21	21037	210370001	PUEBLA	COYOTEPEC	SAN VICENTE COYOTEPEC	0040, 0055	210370001
21	21038	210380001	PUEBLA	CUAPIAXTLA DE MADERO	CUAPIAXTLA DE MADERO	0048, 0052, 0067, 0071, 0085, 0090, 0103	210380001
21	21039	210390001	PUEBLA	CUAUTEMPAN	SAN ESTEBAN CUAUTEMPAN	0030	210390001
21	21040	210400001	PUEBLA	CUAUTINCHÁN	CUAUTINCHÁN	0046, 0050, 0065, 007A	210400001
21	21040	210400002	PUEBLA	CUAUTINCHÁN	SAN JERÓNIMO ALMOLOYA	0031, 0084	210400002
21	21041	210410001	PUEBLA	CUAUTLANCINGO	SAN JUAN CUAUTLANCINGO	0062, 0240	210410001
21	21041	210410004	PUEBLA	CUAUTLANCINGO	LA TRINIDAD CHAUTENCO	0325	210410004

*[Handwritten signature]*



Clave de Entidad Federativa	Clave de Municipio	Clave de Localidad	Nombre de Entidad Federativa	Nombre de Municipio	Nombre de Localidad	AGEB	Clave de Localidad Actual [Junio de 2024]
21	21041	210410008	PUEBLA	CUAUTLANCINGO	SANCTORUM	0132, 0147, 0202, 0217, 0221	210410008
21	21041	210410012	PUEBLA	CUAUTLANCINGO	SAN LORENZO ALMECATLA	0185, 019A, 026A, 0397	210410012
21	21041	210410027	PUEBLA	CUAUTLANCINGO	SAN JACINTO	033A, 0344, 0359, 0363, 0382	210410027
21	21042	210420001	PUEBLA	CUAYUCA DE ANDRADE	SAN PEDRO CUAYUCA	006A, 0074	210420001
21	21043	210430001	PUEBLA	CUETZALAN DEL PROGRESO	CIUDAD DE CUETZALAN	0048, 0052, 0067, 0086	210430001
21	21043	210430027	PUEBLA	CUETZALAN DEL PROGRESO	TZINACAPAN	0071	210430027
21	21044	210440001	PUEBLA	CUYOACO	CUYOACO	005A	210440001
21	21044	210440020	PUEBLA	CUYOACO	SAN ANDRÉS PAYUCA	0115, 012A	210440020
21	21044	210440031	PUEBLA	CUYOACO	TEMEXTLA	0168	210440031
21	21045	210450001	PUEBLA	CHALCHICOMULA DE SESMA	CIUDAD SERDÁN	0127, 0131, 0146, 017A, 0184, 0199, 0201, 0216, 0220, 0235, 024A, 0273, 0288, 0292, 0305, 031A, 0324	210450001
21	21045	210450017	PUEBLA	CHALCHICOMULA DE SESMA	SAN FRANCISCO CUAUTLANCINGO (EL BARRIO)	0254, 0269	210450017
21	21046	210460001	PUEBLA	CHAPULCO	CHAPULCO	004A, 0054, 0073, 0088, 0092, 0105	210460001
21	21047	210470001	PUEBLA	CHIAUTLA	CIUDAD DE CHIAUTLA DE TAPIA	0140, 0155, 016A, 0174, 0189, 0193, 0206, 0210, 0259, 0263, 0278, 0297	210470001
21	21047	210470099	PUEBLA	CHIAUTLA	TLANCUALPICAN	0136, 0225, 023A, 0282	210470099
21	21048	210480001	PUEBLA	CHIAUTZINGO	SAN LORENZO CHIAUTZINGO	0044, 0059, 0063, 0078, 010A, 0114, 0129, 0133	210480001
21	21048	210480004	PUEBLA	CHIAUTZINGO	SAN JUAN TETLA	0186, 0190	210480004
21	21048	210480005	PUEBLA	CHIAUTZINGO	SAN NICOLÁS ZECALACOAYAN	0152	210480005
21	21048	210480006	PUEBLA	CHIAUTZINGO	SAN ANTONIO TLATENCO	0025, 0082, 0097	210480006
21	21049	210490001	PUEBLA	CHICONCUAUTLA	CHICONCUAUTLA	0018, 0037, 0041, 0056, 0060	210490001
21	21050	210500001	PUEBLA	CHICHQUILA	CHICHQUILA	0042	210500001
21	21051	210510001	PUEBLA	CHIETLA	CHIETLA	0016, 0105	210510001
21	21051	210510003	PUEBLA	CHIETLA	ATENCINGO	011A, 0143, 0158, 0196, 0209, 0213, 0232, 0247, 0251, 0270, 0285	210510003
21	21051	210510012	PUEBLA	CHIETLA	ESCAPE DE LAGUNILLAS	0162, 0177, 0181, 029A, 0302	210510012
21	21052	210520001	PUEBLA	CHIGMECATITLÁN	CHIGMECATITLÁN	0032, 0047, 0051	210520001
21	21053	210530001	PUEBLA	CHIGNAHUAPAN	CIUDAD DE CHIGNAHUAPAN	0190, 0218, 0222, 0256, 0260, 0275, 028A, 0294, 0307, 0311, 0330, 0345, 035A, 0379, 0383, 0398, 0400, 0415, 042A, 0453, 0504	210530001

*Handwritten signatures and initials*





Clave de Entidad Federativa	Clave de Municipio	Clave de Localidad	Nombre de Entidad Federativa	Nombre de Municipio	Nombre de Localidad	AGEB	Clave de Localidad Actual (junio de 2024)
21	21053	210530028	PUEBLA	CHIGNAHUAPAN	EL PAREDÓN	0010, 0152	210530028
21	21053	210530092	PUEBLA	CHIGNAHUAPAN	IXTLAHUACA BARRIO	0468, 0472, 0487, 0491	210530092
21	21054	210540001	PUEBLA	CHIGNAUTLA	CHIGNAUTLA	0060, 0075, 008A, 0094, 0107, 0111	210540001
21	21054	210540002	PUEBLA	CHIGNAUTLA	COAHUJICO	0145, 015A	210540002
21	21054	210540004	PUEBLA	CHIGNAUTLA	SAN ISIDRO	0022	210540004
21	21054	210540005	PUEBLA	CHIGNAUTLA	SOSA	0126, 0130	210540005
21	21055	210550001	PUEBLA	CHILA	CHILA	0049, 0053, 0068, 0072	210550001
21	21056	210560001	PUEBLA	CHILA DE LA SAL	CHILA DE LA SAL	0031	210560001
21	21057	210570001	PUEBLA	HONEY	HONEY	0039, 0043	210570001
21	21058	210580001	PUEBLA	CHILCHOTLA	RAFAEL J. GARCÍA	0040, 0055, 006A, 0106, 013A	210580001
21	21058	210580007	PUEBLA	CHILCHOTLA	FRANCISCO I. MADERO	0089, 0093, 0110, 0125	210580007
21	21059	210590001	PUEBLA	CHINANTLA	CHINANTLA	0067, 0071, 0086, 0090	210590001
21	21060	210600001	PUEBLA	DOMINGO ARENAS	DOMINGO ARENAS	0015, 0034, 0049	210600001
21	21061	210610001	PUEBLA	ELOXOCHITLÁN	ELOXOCHITLÁN	0031	210610001
21	21062	210620001	PUEBLA	EPATLÁN	SAN JUAN EPATLÁN	0024, 0043	210620001
21	21063	210630001	PUEBLA	ESPERANZA	ESPERANZA	0074, 0089, 0093, 0106, 0110, 0125, 013A, 0144, 0159, 0163, 0178, 0182, 0197, 020A	210630001
21	21064	210640001	PUEBLA	FRANCISCO Z. MENA	METLALTOYUCA	0067, 0071, 0086, 0090, 0103, 0118	210640001
21	21065	210650001	PUEBLA	GENERAL FELIPE ÁNGELES	SAN PABLO DE LAS TUNAS	0064, 0079, 0083, 0098	210650001
21	21065	210650003	PUEBLA	GENERAL FELIPE ÁNGELES	SAN ANTONIO PORTEZUELO	0134, 0149	210650003
21	21065	210650006	PUEBLA	GENERAL FELIPE ÁNGELES	SANTA ÚRSULA CHICONQUIAC	0100, 0115	210650006
21	21065	210650007	PUEBLA	GENERAL FELIPE ÁNGELES	SANTIAGO TENANGO	0026, 012A, 0153, 0168	210650007
21	21066	210660001	PUEBLA	GUADALUPE	GUADALUPE	0042, 0057, 0061, 0076, 0080, 0095	210660001
21	21067	210670001	PUEBLA	GUADALUPE VICTORIA	GUADALUPE VICTORIA	0092, 0105, 011A, 0124, 0139, 0143, 0158, 0162, 0177, 0181	210670001
21	21068	210680001	PUEBLA	HERMENEGILDO GALEANA	BIENVENIDO	0028	210680001
21	21069	210690001	PUEBLA	HUAQUECHULA	HUAQUECHULA	0097, 010A, 0114, 0133, 0148	210690001
21	21069	210690003	PUEBLA	HUAQUECHULA	CACALOXUCHITL	0025	210690003

*Handwritten mark*

*Handwritten signature*



Clave de Entidad Federativa	Clave de Municipio	Clave de Localidad	Nombre de Entidad Federativa	Nombre de Municipio	Nombre de Localidad	AGEB	Clave de Localidad Actual (Junio de 2024)
21	21069	210690025	PUEBLA	HUAQUECHULA	TEZONTEOPAN DE BONILLA	0129	210690025
21	21070	210700001	PUEBLA	HUATLATLAUCA	HUATLATLAUCA	0045, 005A, 0064, 0079, 0083	210700001
21	21071	210710001	PUEBLA	HUAUCHINANGO	HUAUCHINANGO	0019, 0023, 0038, 0042, 0108, 0112, 0127, 0131, 0165, 017A, 0184, 0199, 0201, 0216, 0220, 0254, 0269, 0273, 0288, 0339, 0343, 0358, 0362, 0381, 0447, 0451, 0470, 0485, 049A, 0502, 0517, 0521, 0536	210710001
21	21071	210710008	PUEBLA	HUAUCHINANGO	LAS COLONIAS DE HIDALGO	0409	210710008
21	21071	210710009	PUEBLA	HUAUCHINANGO	CUACUILA	0413	210710009
21	21071	210710027	PUEBLA	HUAUCHINANGO	TENANGO DE LAS FLORES	0292, 0305, 0396	210710027
21	21071	210710038	PUEBLA	HUAUCHINANGO	XALTEPEC	0540	210710038
21	21072	210720001	PUEBLA	HUEHUETLA	HUEHUETLA	0035, 0069, 0073, 0088	210720001
21	21073	210730001	PUEBLA	HUEHUETLÁN EL CHICO	HUEHUETLÁN EL CHICO	0070, 0085, 009A	210730001
21	21073	210730011	PUEBLA	HUEHUETLÁN EL CHICO	TZICATLÁN	0102	210730011
21	21074	210740001	PUEBLA	HUEJOTZINGO	HUEJOTZINGO	0044, 0059, 0063, 010A, 0114, 0129, 0133, 0148, 0152, 0256, 0275, 0294	210740001
21	21074	210740002	PUEBLA	HUEJOTZINGO	SANTA MARÍA ATEXCAC	0186	210740002
21	21074	210740004	PUEBLA	HUEJOTZINGO	SAN MATEO CAPULTILÁN	0307	210740004
21	21074	210740013	PUEBLA	HUEJOTZINGO	SANTA MARÍA NEPOPUALCO	0241	210740013
21	21074	210740024	PUEBLA	HUEJOTZINGO	SAN MIGUEL TIANGUIZOLCO	003A	210740024
21	21074	210740029	PUEBLA	HUEJOTZINGO	SANTA ANA XALMIMILULCO	0025, 0167, 0190, 0203, 0237, 0260, 028A	210740029
21	21074	210740115	PUEBLA	HUEJOTZINGO	VALLE DE SAN MIGUEL	0415	210740115
21	21075	210750001	PUEBLA	HUEYAPAN	HUEYAPAN	0041, 0056, 0060	210750001
21	21076	210760001	PUEBLA	HUEYTAMALCO	HUEYTAMALCO	0068, 0087	210760001
21	21077	210770001	PUEBLA	HUEYTLALPAN	HUEYTLALPAN	0031	210770001
21	21078	210780001	PUEBLA	HUITZILAN DE SERDÁN	HUITZILAN	0024	210780001
21	21079	210790001	PUEBLA	HUITZILTEPEC	SANTA CLARA HUITZILTEPEC	0036, 0040	210790001
21	21080	210800001	PUEBLA	ATLEQUIZAYAN	ATLEQUIZAYAN	0022	210800001
21	21081	210810001	PUEBLA	IXCAMILPA DE GUERRERO	IXCAMILPA	0091, 0104, 0119, 0123	210810001
21	21082	210820001	PUEBLA	IXCAQUIXTLA	SAN JUAN IXCAQUIXTLA	0046	210820001

*[Handwritten signatures and initials]*



Clave de Entidad Federativa	Clave de Municipio	Clave de Localidad	Nombre de Entidad Federativa	Nombre de Municipio	Nombre de Localidad	AGEB	Clave de Localidad Actual (Junio de 2024)
21	21083	210830001	PUEBLA	IXTACAMAXTITLÁN	IXTACAMAXTITLÁN	0077	210830001
21	21084	210840001	PUEBLA	IXTEPEC	IXTEPEC	0036	210840001
21	21085	210850001	PUEBLA	IZÚCAR DE MATAMOROS	IZÚCAR DE MATAMOROS	0014, 0029, 0052, 0211, 0226, 0245, 025A, 0264, 0279, 0298, 0300, 0349, 0419, 0423, 0438, 0442, 0457, 0512, 0584, 0599, 0601	210850001
21	21085	210850008	PUEBLA	IZÚCAR DE MATAMOROS	AYUTLA (SAN FELIPE AYUTLA)	0122, 0334	210850008
21	21085	210850015	PUEBLA	IZÚCAR DE MATAMOROS	SAN LUCAS COLUCAN	0033, 0118	210850015
21	21085	210850016	PUEBLA	IZÚCAR DE MATAMOROS	LA GALARZA	0372, 0391, 0461, 0476	210850016
21	21085	210850022	PUEBLA	IZÚCAR DE MATAMOROS	MATZACO	0550	210850022
21	21085	210850028	PUEBLA	IZÚCAR DE MATAMOROS	SAN JUAN RABOSO	0368, 0480, 0495	210850028
21	21085	210850033	PUEBLA	IZÚCAR DE MATAMOROS	SAN NICOLÁS TOLENTINO	0565, 057A	210850033
21	21086	210860001	PUEBLA	JALPAN	JALPAN	005A	210860001
21	21087	210870001	PUEBLA	JOLALPAN	JOLALPAN	0095, 0108, 0112, 0127, 0131, 0146, 0150, 0165	210870001
21	21088	210880001	PUEBLA	JONOTLA	JONOTLA	004A	210880001
21	21089	210890001	PUEBLA	JOPALA	JOPALA	0051, 0056, 0070	210890001
21	21089	210890004	PUEBLA	JOPALA	CHICONTLA	0085, 009A	210890004
21	21090	210900001	PUEBLA	JUAN C. BONILLA	CUANALÁ	0118, 0122, 0156	210900001
21	21090	210900005	PUEBLA	JUAN C. BONILLA	SANTA MARÍA ZACATEPEC	0048, 0067, 0071, 0137, 0141, 0160	210900005
21	21092	210920001	PUEBLA	JUAN N. MÉNDEZ	ATENAYUCA	0076, 0080	210920001
21	21093	210930001	PUEBLA	LAFRAGUA	SALTILLO	0054	210930001
21	21094	210940001	PUEBLA	LIBRES	CIUDAD DE LIBRES	0085, 009A, 0102, 0117, 0121, 0136, 0140, 0155, 016A, 0174, 0189, 0225	210940001
21	21095	210950001	PUEBLA	LA MAGDALENA TLATLAUQUITEPEC	LA MAGDALENA TLATLAUQUITEPEC	0025	210950001
21	21096	210960001	PUEBLA	MAZAPILTEPEC DE JUÁREZ	MAZAPILTEPEC DE JUÁREZ	0037, 0041	210960001
21	21097	210970001	PUEBLA	MIXTLA	SAN FRANCISCO MIXTLA	0053, 0072	210970001
21	21098	210980001	PUEBLA	MOLCAXAC	MOLCAXAC	0031, 0050, 0065	210980001
21	21099	210990001	PUEBLA	CAÑADA MORELOS	MORELOS CAÑADA	0128, 0132, 0147, 0151	210990001
21	21099	210990013	PUEBLA	CAÑADA MORELOS	SAN JOSÉ IXTAPA	0081, 0096, 0109, 0113	210990013
21	21100	211000001	PUEBLA	NAUPAN	NAUPAN	0027, 0031, 0046	211000001

*[Handwritten signature]*



Clave de Entidad Federativa	Clave de Municipio	Clave de Localidad	Nombre de Entidad Federativa	Nombre de Municipio	Nombre de Localidad	AGEB	Clave de Localidad Actual (Junio de 2024)
21	2101	211010001	PUEBLA	NAUZONTLA	NAUZONTLA	0039, 0043	211010001
21	2102	211020001	PUEBLA	NEALTICAN	SAN BUENAVENTURA NEALTICAN	0036, 0040, 0055, 006A, 0074, 0089, 0106	211020001
21	2103	211030001	PUEBLA	NICOLÁS BRAVO	NICOLÁS BRAVO	0090, 0103, 0118	211030001
21	2103	211030003	PUEBLA	NICOLÁS BRAVO	AZUMBILLA	0071, 0086	211030003
21	2104	211040001	PUEBLA	NOPALUCAN	NOPALUCAN DE LA GRANJA	0134, 0149, 0153, 0168, 0187, 0191, 0219, 0223	211040001
21	2104	211040011	PUEBLA	NOPALUCAN	EL RINCÓN CITLALTÉPETL	0172	211040011
21	2104	211040019	PUEBLA	NOPALUCAN	SANTA MARÍA IXTIYUCAN	0083, 0098, 0100	211040019
21	2105	211050001	PUEBLA	OCOTEPEC	OCOTEPEC	0042	211050001
21	2106	211060001	PUEBLA	OCOYUCAN	SANTA CLARA OCOYUCAN	0069, 0073, 0124, 0158	211060001
21	2106	211060003	PUEBLA	OCOYUCAN	SAN BERNARDINO CHALCHIHUAPAN	0139, 0143, 0162	211060003
21	2106	211060006	PUEBLA	OCOYUCAN	SANTA MARÍA MALACATEPEC	0088	211060006
21	2106	211060008	PUEBLA	OCOYUCAN	SAN BERNABÉ TEMOXTITLA	0105, 011A	211060008
21	2107	211070001	PUEBLA	OLINTLA	OLINTLA	0047, 0051, 0066	211070001
21	2108	211080001	PUEBLA	ORIENTAL	ORIENTAL	0010, 003A, 0044, 0059, 0063, 0078, 0082, 0097, 0148, 0152, 0167, 0171, 0186, 0190, 0203, 0218	211080001
21	2109	211090001	PUEBLA	PAHUATLÁN	CIUDAD DE PAHUATLÁN DE VALLE	0018, 0056, 0060, 008A, 0094	211090001
21	2109	211090014	PUEBLA	PAHUATLÁN	SAN PABLITO	0075	211090014
21	2110	211100001	PUEBLA	PALMAR DE BRAVO	PALMAR DE BRAVO	0220, 0235, 024A, 0254	211100001
21	2110	211100002	PUEBLA	PALMAR DE BRAVO	BELLAVISTA DE VICTORIA [SAN JOSÉ BELLAVISTA]	0019	211100002
21	2110	211100004	PUEBLA	PALMAR DE BRAVO	CUACNOPALAN	0146, 0305, 0409, 0413, 0428, 0447, 049A, 0502	211100004
21	2110	211100005	PUEBLA	PALMAR DE BRAVO	CUESTA BLANCA	0165, 017A, 031A, 0339, 0343, 0358, 0432, 0470	211100005
21	2110	211100011	PUEBLA	PALMAR DE BRAVO	JESÚS NAZARENO	0517, 0521, 0536	211100011
21	2110	211100013	PUEBLA	PALMAR DE BRAVO	LA PURÍSIMA	0362, 0377, 0381, 0396	211100013
21	2110	211100023	PUEBLA	PALMAR DE BRAVO	SAN MIGUEL XALTEPEC	0127, 0131, 0269, 0273, 0288, 0292, 0485	211100023
21	2111	211110001	PUEBLA	PANTEPEC	PANTEPEC	0088	211110001
21	2111	211110019	PUEBLA	PANTEPEC	MECAPALAPA	0105, 011A	211110019
21	2112	211120001	PUEBLA	PETLALCINGO	PETLALCINGO	0051, 0066, 0070, 0085, 009A	211120001

Handwritten signatures and initials in blue ink.



Clave de Entidad Federativa	Clave de Municipio	Clave de Localidad	Nombre de Entidad Federativa	Nombre de Municipio	Nombre de Localidad	AGEB	Clave de Localidad Actual (Junio de 2024)
21	21113	211130001	PUEBLA	PIAXTLA	PIAXTLA	0063, 0078	211130001
21	21114	211140001	PUEBLA	PUEBLA	HEROICA PUEBLA DE ZARAGOZA	0130, 0395, 0412, 0446, 0450, 0499, 0516, 0520, 054A, 0751, 0785, 1105, 1533, 1548, 1567, 1571, 1603, 1675, 1711, 1904, 1923, 1938, 1942, 1957, 1961, 1976, 1980, 1995, 2029, 2033, 2048, 2067, 2090, 2141, 2156, 2207, 2211, 2230, 2298, 2334, 2349, 2353, 2368, 2372, 2423, 2438, 2442, 2495, 2546, 2550, 2565, 2601, 2669, 2673, 2688, 2762, 2777, 2781, 2809, 2832, 2847, 2851, 2866, 2870, 3101, 3116, 3120, 3135, 314A, 3154, 3192, 3224, 3296, 3309, 3313, 3328, 3332, 3385, 3417, 3421, 346A, 3493, 3506, 3510, 353A, 3544, 3582, 3597, 360A, 3614, 3648, 3667, 3671, 3703, 378A, 3830, 3845, 3883, 3898, 3900, 3934, 3953, 3968, 3987, 4025, 403A, 4044, 4059, 4078, 4097, 4167, 4171, 4186, 4256, 4260, 4275, 4307, 4311, 4326, 4345, 435A, 4364, 4379, 4383, 4400, 442A, 4434, 4449, 4453, 4468, 4491, 4504, 4519, 4523, 4538, 4542, 4557, 4561, 4608, 467A, 4684, 4720, 474A, 4788, 4792, 4805, 481A, 4839, 4843, 4862, 4881, 4896, 4909, 4928, 4932, 4947, 4951, 4966, 4970, 499A, 5004, 5019, 5023, 5042, 5061, 5080, 5095, 5184, 5199, 5201, 5235, 5269, 531A, 5362, 5381, 5396, 5413, 5428, 5432, 5447, 5451, 5466, 5470, 5485, 549A, 5502, 5517, 5521, 5536, 5540, 5555, 556A, 5574, 5593, 5606, 5610, 5625, 5663, 5678, 5682, 5697, 570A, 5729, 5733, 5748, 5752, 5767, 5771, 5786, 5790, 5837, 5856, 5860, 5907, 5911, 5926, 5945, 6002, 6017, 6055, 606A, 6074, 6089, 6093, 6106, 6110, 6125, 613A, 6159, 6163, 6178, 6182, 6197, 620A, 6214, 6252, 6267, 6271, 6322, 6337, 6360, 6375, 638A, 6394, 6407, 6445, 6464, 6483, 652A, 6534, 6549, 6587, 6604, 6619, 6623, 6638, 6642, 6661, 6676, 6680, 6746, 6750, 6765	211140001
21	21114	211140133	PUEBLA	PUEBLA	SAN ANDRÉS AZUMIATLA	5108, 5112	211140133
21	21114	211140190	PUEBLA	PUEBLA	LA RESURRECCIÓN	1016, 6568, 6657	211140190
21	21114	211140194	PUEBLA	PUEBLA	SAN SEBASTIÁN DE APARICIO	3258, 563A	211140194
21	21114	211140196	PUEBLA	PUEBLA	SAN BALTAZAR TETELA	3239	211140196
21	21114	211140211	PUEBLA	PUEBLA	SAN MIGUEL CANOA	0944, 0959, 5644, 6229	211140211
21	21114	211140218	PUEBLA	PUEBLA	SANTA MARÍA XONACATEPEC	3169, 3173, 3188, 6248	211140218
21	21114	211140221	PUEBLA	PUEBLA	SANTO TOMÁS CHAUTLA	5127, 5131	211140221
21	21114	211140232	PUEBLA	PUEBLA	SAN PEDRO ZACACHIMALPA	5659	211140232

CP

*[Handwritten signature]*



Clave de Entidad Federativa	Clave de Municipio	Clave de Localidad	Nombre de Entidad Federativa	Nombre de Municipio	Nombre de Localidad	AGEB	Clave de Localidad Actual [junio de 2024]
21	2114	21140326	PUEBLA	PUEBLA	SAN MIGUEL ESPEJO	0018	21140326
21	2114	21140359	PUEBLA	PUEBLA	SANTA CATARINA	6426, 6430, 6695	21140359
21	2114	21140478	PUEBLA	PUEBLA	PRIMERO DE MAYO	0037	21140478
21	2114	21140488	PUEBLA	PUEBLA	GALAXIA LA CALERA	6727	21140488
21	2115	21150001	PUEBLA	QUECHOLAC	QUECHOLAC	0119, 0123, 0138, 0265	21150001
21	2115	21150003	PUEBLA	QUECHOLAC	LA COMPAÑIA	0301	21150003
21	2115	21150009	PUEBLA	QUECHOLAC	PALMARITO TOCHAPAN	0142, 0157, 0161, 0176, 0195, 0246, 0284, 0299	21150009
21	2115	21150015	PUEBLA	QUECHOLAC	SAN SIMÓN DE BRAVO	0212, 0227	21150015
21	2115	21150018	PUEBLA	QUECHOLAC	SAN JOSÉ TUZUAPAN	0231	21150018
21	2115	21150019	PUEBLA	QUECHOLAC	SANTA CATARINA VILLANUEVA	0015, 002A	21150019
21	2116	21160001	PUEBLA	QUIMIXTLÁN	QUIMIXTLÁN	0046	21160001
21	2117	21170001	PUEBLA	RAFAEL LARA GRAJALES	CIUDAD DE RAFAEL LARA GRAJALES	0077	21170001
21	2117	21170003	PUEBLA	RAFAEL LARA GRAJALES	MÁXIMO SERDÁN	0132, 0147, 0170	21170003
21	2118	21180001	PUEBLA	LOS REYES DE JUÁREZ	LOS REYES DE JUÁREZ	0036, 0040, 0055, 006A, 0074, 0089, 0093, 0106, 0110, 0182, 020A, 0214, 0229, 0233	21180001
21	2118	21180002	PUEBLA	LOS REYES DE JUÁREZ	BENITO JUÁREZ	0159, 0163, 0178	21180002
21	2118	21180007	PUEBLA	LOS REYES DE JUÁREZ	SANTIAGO ACOZAC	0252	21180007
21	2119	21190001	PUEBLA	SAN ANDRÉS CHOLULA	SAN ANDRÉS CHOLULA	0052, 0086, 0156, 0160, 0207, 0211, 0226, 0230, 0264, 0512	21190001
21	2119	21190009	PUEBLA	SAN ANDRÉS CHOLULA	SAN LUIS TEHUILOYOCAN	0033, 0137	21190009
21	2119	21190013	PUEBLA	SAN ANDRÉS CHOLULA	SAN BERNARDINO TLAXCALANCINGO	0029, 0141, 032A, 0349, 0353, 0476, 0527, 0616	21190013
21	2120	21200001	PUEBLA	SAN ANTONIO CAÑADA	SAN ANTONIO CAÑADA	0034	21200001
21	2121	21210001	PUEBLA	SAN DIEGO LA MESA TOCHIMILTZINGO	TOCHIMILTZINGO	0031	21210001
21	2122	21220001	PUEBLA	SAN FELIPE TEOTLALCINGO	SAN FELIPE TEOTLALCINGO	0039, 0043, 0058, 0062	21220001
21	2122	21220003	PUEBLA	SAN FELIPE TEOTLALCINGO	SAN MATÍAS ATZALA	0077, 0081	21220003
21	2123	21230001	PUEBLA	SAN FELIPE TEPATLÁN	SAN FELIPE TEPATLÁN	0021	21230001
21	2124	21240001	PUEBLA	SAN GABRIEL CHILAC	SAN GABRIEL CHILAC	0014, 0029, 0052, 0067, 0071, 0086, 0090, 0103, 0118	21240001
21	2125	21250001	PUEBLA	SAN GREGORIO ATZOMPA	SAN GREGORIO ATZOMPA	0011, 0030	21250001

*Handwritten signatures and initials in blue ink.*



Clave de Entidad Federativa	Clave de Municipio	Clave de Localidad	Nombre de Entidad Federativa	Nombre de Municipio	Nombre de Localidad	AGEB	Clave de Localidad Actual (Junio de 2024)
21	21126	211260001	PUEBLA	SAN JERÓNIMO TECUANIPAN	SAN JERÓNIMO TECUANIPAN	0057, 0061	211260001
21	21127	211270001	PUEBLA	SAN JERÓNIMO XAYACATLÁN	SAN JERÓNIMO XAYACATLÁN	004A, 0054, 0069, 0088, 0092	211270001
21	21128	211280001	PUEBLA	SAN JOSÉ CHIAPA	SAN JOSÉ CHIAPA	0085, 009A, 0102, 0117, 0136, 0140, 0155	211280001
21	21129	211290001	PUEBLA	SAN JOSÉ MIAHUATLÁN	SAN JOSÉ MIAHUATLÁN	0063, 0078, 0082, 0097, 010A	211290001
21	21130	211300001	PUEBLA	SAN JUAN ATENCO	SAN JUAN ATENCO	0030, 0045	211300001
21	21131	211310001	PUEBLA	SAN JUAN ATZOMPA	SAN JUAN ATZOMPA	0038, 0042	211310001
21	21132	211320001	PUEBLA	SAN MARTÍN TEXMELUCAN	SAN MARTÍN TEXMELUCAN DE LABASTIDA	0020, 004A, 0054, 0177, 0209, 0213, 0247, 0321, 0336, 0340, 0355, 036A, 037A, 0389, 0393, 0406, 0410, 0425, 0529, 0533, 0548, 0552, 0567, 0656, 0660, 0675, 068A, 0707, 075A, 0764, 0779	211320001
21	21132	211320004	PUEBLA	SAN MARTÍN TEXMELUCAN	SAN BUENAVENTURA TECALTZINGO	0637	211320004
21	21132	211320008	PUEBLA	SAN MARTÍN TEXMELUCAN	SAN FRANCISCO TEPEYECAC	0641	211320008
21	21132	211320009	PUEBLA	SAN MARTÍN TEXMELUCAN	SAN JERÓNIMO TIANGUISMANALCO	0158	211320009
21	21132	211320010	PUEBLA	SAN MARTÍN TEXMELUCAN	SAN JUAN TUXCO	0124, 0251, 0266, 0270	211320010
21	21132	211320013	PUEBLA	SAN MARTÍN TEXMELUCAN	SAN RAFAEL TLANALAPAN	0181, 0285, 029A, 043A, 0444, 0459	211320013
21	21132	211320015	PUEBLA	SAN MARTÍN TEXMELUCAN	SANTA MARÍA MOYOTZINGO	0302, 0463, 0478, 0482, 0497, 0571, 0586, 0590, 0603, 0618, 0622	211320015
21	21133	211330001	PUEBLA	SAN MARTÍN TOTOLTEPEC	SAN MARTÍN TOTOLTEPEC	0028	211330001
21	21134	211340001	PUEBLA	SAN MATÍAS TLALANCALECA	SAN MATÍAS TLALANCALECA	003A, 0044, 0063, 0078	211340001
21	21134	211340002	PUEBLA	SAN MATÍAS TLALANCALECA	JUÁREZ CORONACO	0059	211340002
21	21135	211350001	PUEBLA	SAN MIGUEL IXITLÁN	SAN MIGUEL IXITLÁN	0037, 0041, 0056	211350001
21	21136	211360001	PUEBLA	SAN MIGUEL XOXTLA	SAN MIGUEL XOXTLA	0034, 0049	211360001
21	21137	211370001	PUEBLA	SAN NICOLÁS BUENOS AIRES	SAN NICOLÁS BUENOS AIRES	0065, 007A, 0084	211370001
21	21137	211370004	PUEBLA	SAN NICOLÁS BUENOS AIRES	EMILIO PORTES GIL	0099, 0101, 0116, 0120, 0135	211370004
21	21138	211380001	PUEBLA	SAN NICOLÁS DE LOS RANCHOS	SAN NICOLÁS DE LOS RANCHOS	0062, 0081, 0096, 0109	211380001
21	21138	211380002	PUEBLA	SAN NICOLÁS DE LOS RANCHOS	SANTIAGO XALITZINTLA	0113, 0128	211380002
21	21138	211380003	PUEBLA	SAN NICOLÁS DE LOS RANCHOS	SAN PEDRO YANCUITLALPAN	0132	211380003
21	21139	211390001	PUEBLA	SAN PABLO ANICANO	SAN PABLO ANICANO	0021, 0036, 0040, 0055, 006A	211390001



Clave de Entidad Federativa	Clave de Municipio	Clave de Localidad	Nombre de Entidad Federativa	Nombre de Municipio	Nombre de Localidad	AGEB	Clave de Localidad Actual (Junio de 2024)
21	21140	211400001	PUEBLA	SAN PEDRO CHOLULA	CHOLULA DE RIVADAVIA	0060, 008A, 015A, 0164, 0179, 0183, 022A, 0234, 0249, 0304, 0376, 0395, 0412, 0427, 0484, 0499, 0501, 0516, 0520	211400001
21	21140	211400007	PUEBLA	SAN PEDRO CHOLULA	SAN FRANCISCO COAPAN	0357, 0361	211400007
21	21140	211400014	PUEBLA	SAN PEDRO CHOLULA	SANTIAGO MOMOXPAN	0268, 0287, 0446	211400014
21	21140	211400020	PUEBLA	SAN PEDRO CHOLULA	SANTA MARÍA ACUEXCOMAC	0323, 0338, 0535, 054A	211400020
21	21140	211400027	PUEBLA	SAN PEDRO CHOLULA	SAN GREGORIO ZACAPECHPAN	0126, 0145, 0342	211400027
21	21141	211410001	PUEBLA	SAN PEDRO YEOIXTLAHUACA	SAN PEDRO YEOIXTLAHUACA	0053	211410001
21	21142	211420001	PUEBLA	SAN SALVADOR EL SECO	SAN SALVADOR EL SECO	0101, 0116, 0120, 0135, 014A, 0154, 0188, 0192, 021A, 0224	211420001
21	21142	211420003	PUEBLA	SAN SALVADOR EL SECO	SANTA MARÍA COATEPEC	0169, 0173	211420003
21	21143	211430001	PUEBLA	SAN SALVADOR EL VERDE	SAN SALVADOR EL VERDE	0062, 0077	211430001
21	21143	211430008	PUEBLA	SAN SALVADOR EL VERDE	ANALCO DE PONCIANO ARRIAGA (SANTA CRUZ ANALCO)	0170	211430008
21	21143	211430009	PUEBLA	SAN SALVADOR EL VERDE	SAN ANDRÉS HUEYACATITLA	0109, 0147, 0151, 0166	211430009
21	21143	211430010	PUEBLA	SAN SALVADOR EL VERDE	SAN GREGORIO AZTOTOACAN	0185	211430010
21	21143	211430011	PUEBLA	SAN SALVADOR EL VERDE	SAN LUCAS EL GRANDE	0113, 0128	211430011
21	21143	211430014	PUEBLA	SAN SALVADOR EL VERDE	SAN SIMÓN ATZITZINTLA	0132	211430014
21	21143	211430016	PUEBLA	SAN SALVADOR EL VERDE	TLACOTEPEC DE JOSÉ MANZO	0043	211430016
21	21144	211440001	PUEBLA	SAN SALVADOR HUIXCOLOTLA	SAN SALVADOR HUIXCOLOTLA	0036, 0040, 0055, 006A, 0074, 0089, 0093, 0106	211440001
21	21145	211450001	PUEBLA	SAN SEBASTIÁN TLACOTEPEC	TLACOTEPEC DE PORFIRIO DÍAZ	0052	211450001
21	21146	211460001	PUEBLA	SANTA CATARINA TLALTEMPAN	SANTA CATARINA TLALTEMPAN	0026	211460001
21	21147	211470001	PUEBLA	SANTA INÉS AHUATEMPAN	SANTA INÉS AHUATEMPAN	0061, 0076, 0080, 0095, 0108, 0112	211470001
21	21148	211480001	PUEBLA	SANTA ISABEL CHOLULA	SANTA ISABEL CHOLULA	0020	211480001
21	21148	211480003	PUEBLA	SANTA ISABEL CHOLULA	SAN PABLO AHUATEMPA	0035, 004A	211480003
21	21148	211480004	PUEBLA	SANTA ISABEL CHOLULA	SANTA ANA ACOZAUTLA	0054	211480004
21	21149	211490001	PUEBLA	SANTIAGO MIAHUATLÁN	SANTIAGO MIAHUATLÁN	0051, 0066, 0070, 0085, 009A, 0102, 0117	211490001
21	21149	211490004	PUEBLA	SANTIAGO MIAHUATLÁN	SAN JOSÉ MONTE CHIQUITO	0013, 0140, 0155, 016A	211490004
21	21149	211490006	PUEBLA	SANTIAGO MIAHUATLÁN	SAN ISIDRO VISTA HERMOSEA	0121, 0136	211490006

*Handwritten signatures and initials*





Clave de Entidad Federativa	Clave de Municipio	Clave de Localidad	Nombre de Entidad Federativa	Nombre de Municipio	Nombre de Localidad	AGEB	Clave de Localidad Actual (junio de 2024)
21	21150	211500001	PUEBLA	HUEHUETLÁN EL GRANDE	SANTO DOMINGO HUEHUETLÁN	0014	211500001
21	21151	211510001	PUEBLA	SANTO TOMÁS HUEYOTLIPAN	SANTO TOMÁS HUEYOTLIPAN	005A, 0064, 0079, 0083, 0098	211510001
21	21151	211510002	PUEBLA	SANTO TOMÁS HUEYOTLIPAN	SAN MIGUEL ZACAOLA	0100, 0115, 012A	211510002
21	21152	211520001	PUEBLA	SOLTEPEC	SOLTEPEC	0042, 0057, 0061, 0076, 0080, 0095, 0112, 0127	211520001
21	21153	211530001	PUEBLA	TECALI DE HERRERA	TECALI DE HERRERA	0073, 0105, 011A, 0124, 0139, 0162	211530001
21	21153	211530002	PUEBLA	TECALI DE HERRERA	AHUATEPEC	0143, 0158, 0177, 0181	211530002
21	21153	211530007	PUEBLA	TECALI DE HERRERA	SAN LUIS AJAJALPAN	004A, 0196	211530007
21	21154	211540001	PUEBLA	TECAMACHALCO	TECAMACHALCO	0193, 0206, 0210, 0225, 023A, 0244, 0259, 0263, 0278, 0282, 0297, 030A, 0314, 0329, 0333, 0348, 0352, 0526, 0530, 0545, 055A, 062A, 0634, 0653, 0668	211540001
21	21154	211540011	PUEBLA	TECAMACHALCO	LA PURÍSIMA DE HIDALGO	0579	211540011
21	21154	211540021	PUEBLA	TECAMACHALCO	SAN MATEO TLAXPAN	0441, 0456, 0460, 0475, 0564	211540021
21	21154	211540026	PUEBLA	TECAMACHALCO	SANTA ROSA	0600, 0615	211540026
21	21154	211540027	PUEBLA	TECAMACHALCO	SANTIAGO ALSESECA	0367, 0371, 0386, 0390, 0403, 0418, 048A, 0494, 0507, 0511, 0598, 0672	211540027
21	21154	211540031	PUEBLA	TECAMACHALCO	XOCHIMILCO	0649	211540031
21	21155	211550001	PUEBLA	TECOMATLÁN	TECOMATLÁN	0063, 0078, 0097	211550001
21	21156	211560001	PUEBLA	TEHUACÁN	TEHUACÁN	0022, 0037, 0056, 0075, 008A, 0130, 0554, 0569, 0573, 0588, 0592, 0605, 061A, 0624, 0639, 0658, 0662, 0681, 0696, 0747, 0751, 0766, 0785, 0802, 0817, 0821, 0836, 0840, 0855, 086A, 0893, 0906, 0910, 0925, 093A, 0959, 0963, 1020, 1035, 104A, 1069, 1073, 1088, 1092, 1105, 111A, 1124, 1139, 1162, 1177, 1196, 1209, 1213, 1228, 1232, 1251, 1266, 1270, 1285, 1302, 1317, 1321, 1336, 1340, 1355, 136A, 1374, 1389, 1410, 1425, 143A, 1444, 1459, 1463, 1478, 1482, 1497, 150A, 1514, 1529, 1533, 1548, 1571, 1586, 1590, 1603, 1618, 1622, 1637, 1641, 1656, 1660, 1675, 168A, 1694, 1707, 1711, 1726, 175A, 1764, 1779, 1783, 1798, 1800, 1815	211560001
21	21156	211560009	PUEBLA	TEHUACÁN	MAGDALENA CUAYUCATEPEC	0501, 0516, 0520, 0535, 129A	211560009
21	21156	211560012	PUEBLA	TEHUACÁN	SAN MARCOS NECOXTLA	0111, 0145	211560012
21	21156	211560014	PUEBLA	TEHUACÁN	SAN CRISTÓBAL TEPETOPAN	1393, 1406	211560014
21	21156	211560018	PUEBLA	TEHUACÁN	SAN PABLO TEPETZINGO	015A	211560018

CP

*[Handwritten signature]*



Clave de Entidad Federativa	Clave de Municipio	Clave de Localidad	Nombre de Entidad Federativa	Nombre de Municipio	Nombre de Localidad	AGER	Clave de Localidad Actual (junio de 2024)
21	21157	211570001	PUEBLA	TEHUITZINGO	TEHUITZINGO	0072, 0087, 0123, 0138, 0142, 0157, 0161	211570001
21	21158	211580001	PUEBLA	TENAMPULCO	TENAMPULCO	0046, 0050, 0065	211580001
21	21159	211590001	PUEBLA	TEOPANTLÁN	TEOPANTLÁN	0062, 0077, 0081, 0096, 0109, 0113, 0128, 0132	211590001
21	21160	211600001	PUEBLA	TEOTLALCO	TEOTLALCO	0044	211600001
21	21161	211610001	PUEBLA	TEPANCO DE LÓPEZ	TEPANCO DE LÓPEZ	0111, 0126, 022A	211610001
21	21161	211610003	PUEBLA	TEPANCO DE LÓPEZ	JOSÉ MARÍA PINO SUÁREZ	0253	211610003
21	21161	211610004	PUEBLA	TEPANCO DE LÓPEZ	SAN ANDRÉS CACALOAPAN	0179, 0183, 0198, 0234	211610004
21	21161	211610005	PUEBLA	TEPANCO DE LÓPEZ	SAN BARTOLO TEONTEPEC	0094, 0107, 0130, 0164, 0200, 0215	211610005
21	21161	211610006	PUEBLA	TEPANCO DE LÓPEZ	SAN LUIS TEMALACAYUCA	0249	211610006
21	21162	211620001	PUEBLA	TEPANGO DE RODRÍGUEZ	TEPANGO DE RODRÍGUEZ	0053, 0068	211620001
21	21163	211630001	PUEBLA	TEPATLAXCO DE HIDALGO	TEPATLAXCO DE HIDALGO	0050, 0065, 0120, 0135, 014A, 0154	211630001
21	21164	211640001	PUEBLA	TEPEACA	TEPEACA	0151, 0166, 0170, 0185, 019A, 0202, 0240, 0255, 026A, 0274, 0289, 0293, 0306, 0310, 0325, 033A	211640001
21	21164	211640012	PUEBLA	TEPEACA	SAN HIPÓLITO XOCHILTENANGO	0109, 0113, 0217, 0236, 0414, 0467, 0471	211640012
21	21164	211640013	PUEBLA	TEPEACA	SAN JOSÉ CARPINTEROS	0058	211640013
21	21164	211640016	PUEBLA	TEPEACA	SAN MATEO PARRA	0062	211640016
21	21164	211640019	PUEBLA	TEPEACA	SAN NICOLÁS ZOYAPETLAYOCA	0378, 0429, 0433, 0486	211640019
21	21164	211640020	PUEBLA	TEPEACA	SAN PABLO ACTIPAN	0448, 0452, 0490	211640020
21	21164	211640024	PUEBLA	TEPEACA	SANTIAGO ACATLÁN	0128, 0132, 0147, 0344, 0359	211640024
21	21165	211650001	PUEBLA	TEPEMAXALCO	SAN FELIPE TEPEMAXALCO	0021	211650001
21	21166	211660001	PUEBLA	TEPEOJUMA	TEPEOJUMA	0067, 0071	211660001
21	21167	211670001	PUEBLA	TEPETZINTLA	TEPETZINTLA	0030, 0045, 005A	211670001
21	21168	211680001	PUEBLA	TEPEXCO	TEPEXCO	0095, 0108, 0112, 0127, 0131	211680001
21	21168	211680002	PUEBLA	TEPEXCO	CALMECA (SAN JUAN CALMECA)	0019, 0057, 0061, 0076, 0146	211680002
21	21169	211690001	PUEBLA	TEPEXI DE RODRÍGUEZ	TEPEXI DE RODRÍGUEZ	0073, 0088, 0092, 011A, 0124	211690001
21	21170	211700001	PUEBLA	TEPEYAHUALCO	TEPEYAHUALCO	0089, 0093, 0106, 0110, 0125	211700001
21	21170	211700005	PUEBLA	TEPEYAHUALCO	EL FUERTE DE LA UNIÓN	0159, 0163, 0178, 0182, 0197, 020A, 0214	211700005

*Handwritten signatures and initials in blue ink.*



Clave de Entidad Federativa	Clave de Municipio	Clave de Localidad	Nombre de Entidad Federativa	Nombre de Municipio	Nombre de Localidad	AGEB	Clave de Localidad Actual (Junio de 2024)
21	21170	211700015	PUEBLA	TEPEYAHUALCO	SAN JOSÉ ALCHICHICA	013A, 0144	211700015
21	21171	211710001	PUEBLA	TEPEYAHUALCO DE CUAUHTÉMOC	TEPEYAHUALCO DE CUAUHTÉMOC	0033, 0052, 0067, 0071, 0086	211710001
21	21172	211720001	PUEBLA	TETELA DE OCAMPO	CIUDAD DE TETELA DE OCAMPO	0064, 0083, 0098, 0100, 012A, 0134	211720001
21	21174	211740001	PUEBLA	TEZIUTLÁN	TEZIUTLÁN	0016, 0020, 0035, 004A, 0054, 0069, 0105, 011A, 0124, 0177, 0209, 0213, 0228, 0251, 0266, 0270, 0285, 029A, 0317, 036A, 0389, 0393, 0444	211740001
21	21174	211740004	PUEBLA	TEZIUTLÁN	ATOLUCA	0321	211740004
21	21174	211740016	PUEBLA	TEZIUTLÁN	SAN JUAN ACATENO	0302	211740016
21	21174	211740019	PUEBLA	TEZIUTLÁN	SAN SEBASTIÁN	0336	211740019
21	21174	211740022	PUEBLA	TEZIUTLÁN	XOLOATENO	0374	211740022
21	21175	211750001	PUEBLA	TIANGUISMANALCO	TIANGUISMANALCO	0051, 0066, 0070	211750001
21	21176	211760001	PUEBLA	TILAPA	TILAPA	003A, 0044	211760001
21	21177	211770001	PUEBLA	TLACOTEPEC DE BENITO JUÁREZ	TLACOTEPEC DE BENITO JUÁREZ	0094, 0183, 0198, 0200, 0215, 022A	211770001
21	21177	211770010	PUEBLA	TLACOTEPEC DE BENITO JUÁREZ	SAN JOSÉ BUENAVISTA	0022	211770010
21	21177	211770016	PUEBLA	TLACOTEPEC DE BENITO JUÁREZ	SAN MARCOS TLACOYALCO	0111, 0126, 0130, 0234, 0249, 0253, 0304, 0319, 0323, 0357, 0380	211770016
21	21177	211770019	PUEBLA	TLACOTEPEC DE BENITO JUÁREZ	SANTA MARÍA LA ALTA	0037, 0145, 015A, 0164, 0179	211770019
21	21177	211770020	PUEBLA	TLACOTEPEC DE BENITO JUÁREZ	SANTO NOMBRE	0268, 0338, 0342	211770020
21	21178	211780001	PUEBLA	TLACUILOTEPEC	TLACUILOTEPEC	0053, 0068, 0072	211780001
21	21179	211790001	PUEBLA	TLACHICHUCA	TLACHICHUCA	0192, 0205, 021A, 0224, 0239, 0243, 0262	211790001
21	21179	211790018	PUEBLA	TLACHICHUCA	SAN FRANCISCO INDEPENDENCIA [SANTA MARÍA ASERRADERO]	0277, 0281	211790018
21	21180	211800001	PUEBLA	TLAHUAPAN	SANTA RITA TLAHUAPAN	0066, 0070, 0085, 009A	211800001
21	21180	211800005	PUEBLA	TLAHUAPAN	GUADALUPE ZARAGOZA	0225, 023A	211800005
21	21180	211800013	PUEBLA	TLAHUAPAN	SAN MIGUEL TIANGUISTENCO	0136, 0140, 0155	211800013
21	21180	211800015	PUEBLA	TLAHUAPAN	SAN RAFAEL IXTAPALUCAN	016A, 0174, 0189	211800015
21	21180	211800018	PUEBLA	TLAHUAPAN	SANTA MARÍA TEXMELUCAN	0193, 0206, 0210	211800018
21	21180	211800019	PUEBLA	TLAHUAPAN	SANTIAGO COLTZINGO	0244, 0259, 0263	211800019
21	21181	211810001	PUEBLA	TLALTENANGO	TLALTENANGO	0044, 0063, 0078	211810001

*Handwritten mark*

*Handwritten signature*



Clave de Entidad Federativa	Clave de Municipio	Clave de Localidad	Nombre de Entidad Federativa	Nombre de Municipio	Nombre de Localidad	AGEB	Clave de Localidad Actual [junio de 2024]
21	21182	211820001	PUEBLA	TLANEPANTLA	TLANEPANTLA	0041, 0056, 0060	211820001
21	21183	211830001	PUEBLA	TLAOLA	TLAOLA	0034	211830001
21	21183	211830011	PUEBLA	TLAOLA	CHICAHUAXTLA	0087	211830011
21	21183	211830022	PUEBLA	TLAOLA	XALTEPUXTLA	0068, 0072	211830022
21	21183	211830023	PUEBLA	TLAOLA	XOCHINANACATLÁN	0053	211830023
21	21184	211840001	PUEBLA	TLAPACOYA	TLAPACOYA	0027, 0031, 0046	211840001
21	21185	211850001	PUEBLA	TLAPANALÁ	TLAPANALÁ	001A	211850001
21	21186	211860001	PUEBLA	TLATLAUQUITEPEC	CIUDAD DE TLATLAUQUITEPEC	0093, 0125, 0178, 0182, 0214	211860001
21	21186	211860024	PUEBLA	TLATLAUQUITEPEC	OCOTLÁN DE BETANCOURT	0267, 0271, 0286, 0290, 0303	211860024
21	21186	211860025	PUEBLA	TLATLAUQUITEPEC	OYAMELES	0248, 0252	211860025
21	21186	211860040	PUEBLA	TLATLAUQUITEPEC	XONOCUAUTLA	0197, 020A	211860040
21	21186	211860046	PUEBLA	TLATLAUQUITEPEC	EL MIRADOR	0233	211860046
21	21187	211870001	PUEBLA	TLAXCO	TLAXCO	0029	211870001
21	21188	211880001	PUEBLA	TOCHIMILCO	TOCHIMILCO	005A, 0064, 0079, 0083, 0098	211880001
21	21188	211880002	PUEBLA	TOCHIMILCO	SAN ANTONIO ALPANOCAN	0100	211880002
21	21188	211880006	PUEBLA	TOCHIMILCO	LA MAGDALENA YANCUITLALPAN	0115	211880006
21	21189	211890001	PUEBLA	TOCHTEPEC	TOCHTEPEC	0131, 0146, 0150, 0165, 017A	211890001
21	21189	211890009	PUEBLA	TOCHTEPEC	SAN LORENZO OMETEPEC	0108, 0184, 0199, 024A	211890009
21	21189	211890010	PUEBLA	TOCHTEPEC	SAN MARTÍN CALTENCO	0112, 0127, 0201, 0216, 0220, 0235, 0254, 0273	211890010
21	21190	211900001	PUEBLA	TOTOLTEPEC DE GUERRERO	TOTOLTEPEC DE GUERRERO	0043, 0058, 0062	211900001
21	21191	211910001	PUEBLA	TULcingo	TULcingo DE VALLE	006A, 0074, 0089, 0093, 0106, 0110, 0125, 013A, 0144	211910001
21	21192	211920001	PUEBLA	TUZAMAPAN DE GALEANA	TUZAMAPAN DE GALEANA	0033	211920001
21	21193	211930001	PUEBLA	TZICATLACOYAN	TZICATLACOYAN	005A, 0064	211930001
21	21194	211940001	PUEBLA	VENUSTIANO CARRANZA	VENUSTIANO CARRANZA	0095, 0108, 0131, 0216, 0220, 0235, 031A	211940001
21	21194	211940012	PUEBLA	VENUSTIANO CARRANZA	CORONEL TITO HERNÁNDEZ [MARÍA ANDREA]	0150, 0165	211940012
21	21194	211940016	PUEBLA	VENUSTIANO CARRANZA	CIUDAD DE LÁZARO CÁRDENAS	017A, 0184, 0199, 0201, 024A, 0254, 0269, 0273, 0288, 0292, 0305, 0324, 0339, 0343, 0358, 0362, 0377	211940016

*Handwritten signatures and initials in blue ink.*



Clave de Entidad Federativa	Clave de Municipio	Clave de Localidad	Nombre de Entidad Federativa	Nombre de Municipio	Nombre de Localidad	AGEB	Clave de Localidad Actual (junio de 2024)
21	21195	211950001	PUEBLA	VICENTE GUERRERO	SANTA MARÍA DEL MONTE	0054, 0069, 0073, 0092	211950001
21	21195	211950014	PUEBLA	VICENTE GUERRERO	TELPATLÁN	0105	211950014
21	21195	211950016	PUEBLA	VICENTE GUERRERO	TEPETZITZINTLA	0088	211950016
21	21196	211960001	PUEBLA	XAYACATLÁN DE BRAVO	XAYACATLÁN DE BRAVO	0047, 0051, 0070	211960001
21	21197	211970001	PUEBLA	XICOTEPEC	XICOTEPEC DE JUÁREZ	0114, 0129, 0133, 0186, 0190, 0203, 0218, 0275, 028A, 0294, 0307, 0311, 0326, 0330	211970001
21	21197	211970029	PUEBLA	XICOTEPEC	VILLA ÁVILA CAMACHO (LA CEIBA)	0222, 0237, 0241, 0256, 0260	211970029
21	21198	211980001	PUEBLA	XICOTLÁN	XICOTLÁN	0041	211980001
21	21199	211990001	PUEBLA	XIUTETELCO	SAN JUAN XIUTETELCO	0053, 0068, 0072, 0087	211990001
21	21199	211990008	PUEBLA	XIUTETELCO	SAN ANDRÉS	0142	211990008
21	21199	211990009	PUEBLA	XIUTETELCO	SAN FRANCISCO	0091	211990009
21	21199	211990016	PUEBLA	XIUTETELCO	XALTIPAN	0104, 0119	211990016
21	21200	212000001	PUEBLA	XOCHIAPULCO	CINCO DE MAYO	0056, 0060	212000001
21	21201	212010001	PUEBLA	XOCHILTEPEC	XOCHILTEPEC	002A, 0034	212010001
21	21202	212020001	PUEBLA	XOCHITLÁN DE VICENTE SUÁREZ	XOCHITLÁN DE VICENTE SUÁREZ	007A, 0084, 0099, 0101	212020001
21	21202	212020010	PUEBLA	XOCHITLÁN DE VICENTE SUÁREZ	ZOATECPAN	0116	212020010
21	21203	212030001	PUEBLA	XOCHITLÁN TODOS SANTOS	XOCHITLÁN	0077, 0081, 0096, 0109, 0113	212030001
21	21204	212040001	PUEBLA	YAONÁHUAC	YAONÁHUAC	0036, 0055, 006A	212040001
21	21205	212050001	PUEBLA	YEHUALTEPEC	YEHUALTEPEC	0141, 0156, 0207, 0211, 0226, 0230, 0300, 032A, 0572, 0387, 0391, 0404	212050001
21	21205	212050006	PUEBLA	YEHUALTEPEC	SAN GABRIEL TETZOYOCAN	0103, 0118, 0122, 0298, 0315, 0349, 0419, 0438, 0442	212050006
21	21205	212050007	PUEBLA	YEHUALTEPEC	SAN MIGUEL ZOZUTLA	0160, 0175, 018A, 0245, 025A, 0264, 0353	212050007
21	21206	212060001	PUEBLA	ZACAPALA	ZACAPALA	0045, 005A	212060001
21	21207	212070001	PUEBLA	ZACAPOAXTLA	ZACAPOAXTLA	0019, 0080, 0095, 0150, 0254	212070001
21	21207	212070005	PUEBLA	ZACAPOAXTLA	COMALTEPEC	0165, 017A	212070005
21	21207	212070011	PUEBLA	ZACAPOAXTLA	LA LIBERTAD	0184, 0199, 0273	212070011
21	21207	212070012	PUEBLA	ZACAPOAXTLA	LAS LOMAS	0201, 0269	212070012
21	21207	212070018	PUEBLA	ZACAPOAXTLA	TATOXCAC	0216	212070018



Clave de Entidad Federativa	Clave de Municipio	Clave de Localidad	Nombre de Entidad Federativa	Nombre de Municipio	Nombre de Localidad	AGEB	Clave de Localidad Actual (Junio de 2024)
21	21207	212070021	PUEBLA	ZACAPOAXTLA	XALACAPAN	0127, 0131	212070021
21	21208	212080001	PUEBLA	ZACATLÁN	ZACATLÁN	0105, 011A, 0124, 0139, 0143, 0158, 0162, 0177, 0181, 0196, 0209, 0247, 0251	212080001
21	21208	212080004	PUEBLA	ZACATLÁN	ATZINGO [LA CUMBRE]	0270, 0285	212080004
21	21208	212080015	PUEBLA	ZACATLÁN	JICOLAPA	029A, 0302	212080015
21	21209	212090001	PUEBLA	ZAPOTITLÁN	ZAPOTITLÁN SALINAS	0085, 009A, 0140	212090001
21	21210	212100001	PUEBLA	ZAPOTITLÁN DE MÉNDEZ	ZAPOTITLÁN DE MÉNDEZ	0029	212100001
21	21211	212110001	PUEBLA	ZARAGOZA	ZARAGOZA	0030, 0045, 005A, 0064, 0079, 0083, 0098	212110001
21	21212	212120001	PUEBLA	ZAUTLA	SANTIAGO ZAUTLA	0057	212120001
21	21212	212120024	PUEBLA	ZAUTLA	SAN MIGUEL TENEXTILOYAN	0061, 0076, 0080	212120024
21	21213	212130001	PUEBLA	ZIHUATEUTLA	ZIHUATEUTLA	0035	212130001
21	21214	212140001	PUEBLA	ZINACATEPEC	SAN SEBASTIÁN ZINACATEPEC	0013, 0047, 0051, 0066, 0070, 0085	212140001
21	21215	212150001	PUEBLA	ZONGOZOTLA	ZONGOZOTLA	003A, 0044, 0059	212150001
21	21216	212160001	PUEBLA	ZOQUIAPAN	ZOQUIAPAN	0022	212160001
21	21217	212170001	PUEBLA	ZOQUITLÁN	ZOQUITLÁN	0053, 0072, 0087, 0091, 0104	212170001
21	21217	212170002	PUEBLA	ZOQUITLÁN	ACATEPEC [SAN ANTONIO]	0123	212170002
21	21217	212170010	PUEBLA	ZOQUITLÁN	XITLAMA	0119	212170010
22	22001	220010001	QUERÉTARO	AMEALCO DE BONFIL	AMEALCO DE BONFIL	0095, 0108, 0112, 0131	220010001
22	22002	220020001	QUERÉTARO	PINAL DE AMOLES	PINAL DE AMOLES	0092, 011A	220020001
22	22003	220030001	QUERÉTARO	ARROYO SECO	ARROYO SECO	0121, 0136, 0140	220030001
22	22004	220040001	QUERÉTARO	CADEREYTA DE MONTES	CADEREYTA DE MONTES	0171, 0307, 0311, 0326	220040001
22	22004	220040072	QUERÉTARO	CADEREYTA DE MONTES	EL PALMAR [SANTA MARÍA DEL PALMAR]	0275, 028A	220040072
22	22004	220040129	QUERÉTARO	CADEREYTA DE MONTES	VIZARRÓN DE MONTES	035A	220040129
22	22005	220050001	QUERÉTARO	COLÓN	COLÓN	0145, 015A, 0164, 0179	220050001
22	22005	220050002	QUERÉTARO	COLÓN	AJUCHITLÁN	0126, 0130, 0183, 0198, 0200	220050002
22	22005	220050006	QUERÉTARO	COLÓN	EL BLANCO	0234	220050006
22	22005	220050013	QUERÉTARO	COLÓN	ESPERANZA	0272, 0287	220050013

*Handwritten signature and initials*



Clave de Entidad Federativa	Clave de Municipio	Clave de Localidad	Nombre de Entidad Federativa	Nombre de Municipio	Nombre de Localidad	AGEB	Clave de Localidad Actual (Junio de 2024)
22	22005	220050043	QUERÉTARO	COLÓN	SAN ILDEFONSO	0304	220050043
22	22006	220060001	QUERÉTARO	CORREGIDORA	EL PUEBLITO	0104, 0265, 0763, 0994, 1009	220060001
22	22006	220060017	QUERÉTARO	CORREGIDORA	LA NEGRETA	0956	220060017
22	22006	220060044	QUERÉTARO	CORREGIDORA	SAN JOSÉ DE LOS OLVERA	0354	220060044
22	22006	220060142	QUERÉTARO	CORREGIDORA	VENCEREMOS	0706	220060142
22	22007	220070001	QUERÉTARO	EZEQUIEL MONTES	EZEQUIEL MONTES	0050, 0065, 007A, 0084, 0154, 0169, 0224	220070001
22	22007	220070003	QUERÉTARO	EZEQUIEL MONTES	BERNAL	0099, 0101, 0192	220070003
22	22007	220070047	QUERÉTARO	EZEQUIEL MONTES	VILLA PROGRESO	0135, 014A, 0173, 0188, 021A, 0243	220070047
22	22008	220080017	QUERÉTARO	HUIMILPAN	LAGUNILLAS	0113	220080017
22	22008	220080037	QUERÉTARO	HUIMILPAN	EL VEGIL	0128	220080037
22	22009	220090001	QUERÉTARO	JALPAN DE SERRA	JALPAN DE SERRA	0055, 0144, 0159, 0178, 0233, 0248, 0252, 0267, 0271, 0286, 0303, 0318, 0322	220090001
22	22010	220100001	QUERÉTARO	LANDA DE MATAMOROS	LANDA DE MATAMOROS	0107, 0111, 0126, 0130, 0145	220100001
22	22011	220110001	QUERÉTARO	EL MARQUÉS	LA CAÑADA	0157, 0161	220110001
22	22011	220110004	QUERÉTARO	EL MARQUÉS	ALFAJAYUCAN	0477, 0513	220110004
22	22011	220110005	QUERÉTARO	EL MARQUÉS	AMAZCALA	0123, 0227	220110005
22	22011	220110006	QUERÉTARO	EL MARQUÉS	ATONGO	0231	220110006
22	22011	220110017	QUERÉTARO	EL MARQUÉS	GENERAL LÁZARO CÁRDENAS (EL COLORADO)	0176, 0180, 0439	220110017
22	22011	220110026	QUERÉTARO	EL MARQUÉS	CHICHIMEQUILLAS	0142	220110026
22	22011	220110032	QUERÉTARO	EL MARQUÉS	LA GRIEGA	0246, 0443, 0458, 0462	220110032
22	22011	220110036	QUERÉTARO	EL MARQUÉS	JESÚS MARÍA	0265, 0405	220110036
22	22011	220110045	QUERÉTARO	EL MARQUÉS	SAN JOSÉ NAVAJAS	0674, 0689	220110045
22	22011	220110047	QUERÉTARO	EL MARQUÉS	PALO ALTO	0918	220110047
22	22011	220110049	QUERÉTARO	EL MARQUÉS	LA PIEDAD (SAN MIGUEL COLORADO)	0208, 0509	220110049
22	22011	220110058	QUERÉTARO	EL MARQUÉS	SALDARRIAGA	0320, 0335, 034A, 0354, 0369, 0392, 041A	220110058
22	22011	220110067	QUERÉTARO	EL MARQUÉS	SANTA CRUZ	0212, 0481, 0496	220110067
22	22011	220110073	QUERÉTARO	EL MARQUÉS	TIERRA BLANCA	0250	220110073

*Handwritten mark*

*Handwritten signature*



Clave de Entidad Federativa	Clave de Municipio	Clave de Localidad	Nombre de Entidad Federativa	Nombre de Municipio	Nombre de Localidad	AGEB	Clave de Localidad Actual [Junio de 2024]
22	22011	220110151	QUERÉTARO	EL MARQUÉS	ZAKA [FRACCIONAMIENTO]	0621, 0636, 0640	220110151
22	22011	220110188	QUERÉTARO	EL MARQUÉS	COLINAS DE LA PIEDAD	0871, 0886, 0890	220110188
22	22011	220110380	QUERÉTARO	EL MARQUÉS	SAN ISIDRO MIRANDA	0284, 0299	220110380
22	22011	220110438	QUERÉTARO	EL MARQUÉS	EL MIRADOR	0778, 0782, 0797	220110438
22	22011	220110439	QUERÉTARO	EL MARQUÉS	LA PRADERA	0301, 0316, 0373, 0388, 0424	220110439
22	22011	220110442	QUERÉTARO	EL MARQUÉS	PASEOS DEL MARQUÉS	0725, 073A, 0744, 0759, 0763	220110442
22	22011	220110443	QUERÉTARO	EL MARQUÉS	HACIENDA LA CRUZ [FRACCIONAMIENTO]	0655, 066A	220110443
22	22011	220110445	QUERÉTARO	EL MARQUÉS	LOS ENCINOS	0693, 0706, 0710	220110445
22	22011	220110450	QUERÉTARO	EL MARQUÉS	ZIBATÁ [FRACCIONAMIENTO]	0528, 0532, 0547, 0551, 0566, 0570, 0585, 059A, 0602, 0617	220110450
22	22011	220110479	QUERÉTARO	EL MARQUÉS	REAL SOLARE	080A, 0814, 0829, 0833, 0848	220110479
22	22011	220110498	QUERÉTARO	EL MARQUÉS	VILLAS LA PIEDAD	0903	220110498
22	22011	220110499	QUERÉTARO	EL MARQUÉS	RINCONES DEL MARQUÉS	0852, 0867	220110499
22	22012	220120001	QUERÉTARO	PEDRO ESCOBEDO	PEDRO ESCOBEDO	0154, 0402	220120001
22	22012	220120002	QUERÉTARO	PEDRO ESCOBEDO	EPIGMENIO GONZÁLEZ [EL AHORCADO]	0296	220120002
22	22012	220120003	QUERÉTARO	PEDRO ESCOBEDO	AJUCHITLANCITO	0328	220120003
22	22012	220120011	QUERÉTARO	PEDRO ESCOBEDO	LA D	0169, 0173	220120011
22	22012	220120013	QUERÉTARO	PEDRO ESCOBEDO	ESCOLÁSTICAS	0351	220120013
22	22012	220120020	QUERÉTARO	PEDRO ESCOBEDO	LA LIRA	007A, 0084, 0188	220120020
22	22012	220120028	QUERÉTARO	PEDRO ESCOBEDO	SAN CLEMENTE	0243	220120028
22	22012	220120029	QUERÉTARO	PEDRO ESCOBEDO	SAN FANDILA	0192	220120029
22	22012	220120031	QUERÉTARO	PEDRO ESCOBEDO	EL SAUZ [SAUZ ALTO, SAUZ BAJO]	0258, 0440, 0474	220120031
22	22014	220140001	QUERÉTARO	QUERÉTARO	SANTIAGO DE QUERÉTARO	0572, 0642, 0835, 0873, 0924, 1373, 1405, 1547, 1566, 1941, 1956, 1960, 198A, 1994, 2009, 2066, 2085, 2140, 2668, 2687, 2704, 2719, 2723, 2846, 2850, 287A, 2916, 2954, 2988, 3007, 3011, 3030, 3172, 3331, 3524, 3581, 3609, 3789, 3825, 4221, 4560, 4645, 4895, 4908, 4931	220140001
22	22014	220140032	QUERÉTARO	QUERÉTARO	BUENAVISTA	2460, 2475	220140032
22	22014	220140051	QUERÉTARO	QUERÉTARO	LA GOTERA	262A	220140051

*Handwritten signature and initials in blue ink.*





Clave de Entidad Federativa	Clave de Municipio	Clave de Localidad	Nombre de Entidad Federativa	Nombre de Municipio	Nombre de Localidad	AGEB	Clave de Localidad Actual (Junio de 2024)
22	22014	220140058	QUERÉTARO	QUERÉTARO	JURIOQUILLA	3721, 5056	220140058
22	22014	220140069	QUERÉTARO	QUERÉTARO	MONTENEGRO	1602	220140069
22	22014	220140075	QUERÉTARO	QUERÉTARO	PIE DE GALLO	2634	220140075
22	22014	220140101	QUERÉTARO	QUERÉTARO	SAN JOSÉ EL ALTO	3238, 3280, 3685, 369A, 4912, 5018, 5022, 5037	220140101
22	22014	220140103	QUERÉTARO	QUERÉTARO	SAN MIGUELITO	3702	220140103
22	22014	220140105	QUERÉTARO	QUERÉTARO	SAN PEDRO MÁRTIR	3098, 5060	220140105
22	22014	220140107	QUERÉTARO	QUERÉTARO	SANTA MARÍA MAGDALENA	1462, 3543, 4946	220140107
22	22014	220140108	QUERÉTARO	QUERÉTARO	SANTA ROSA JÁUREGUI	1335, 2494, 2511, 2579, 312A, 3134, 3149, 3168, 3312, 3327, 4768	220140108
22	22014	220140110	QUERÉTARO	QUERÉTARO	LA SOLANA	3223	220140110
22	22014	220140114	QUERÉTARO	QUERÉTARO	TLACOTE EL BAJO	2583	220140114
22	22014	220140117	QUERÉTARO	QUERÉTARO	LA VERSOLLILLA	4823	220140117
22	22014	220140236	QUERÉTARO	QUERÉTARO	COLINAS DE SANTA CRUZ SEGUNDA SECCIÓN	3990	220140236
22	22015	220150001	QUERÉTARO	SAN JOAQUÍN	SAN JOAQUÍN	0052, 0067	220150001
22	22016	220160001	QUERÉTARO	SAN JUAN DEL RÍO	SAN JUAN DEL RÍO	0191, 0223, 0280, 0308, 0312, 037A, 0384, 0454, 0473, 0488, 0505, 051A, 0524, 0539, 0543, 0558, 0577, 0581, 0609, 0613, 0628, 0632, 0647, 0651, 0666, 0670, 0685, 069A, 0702, 0717, 0721, 0740, 0755, 076A, 0774, 0789, 0793, 0806, 0810, 0825, 0933, 0948, 0952, 0967, 0971, 0986, 0990, 1113, 1128, 1132, 1147, 1151, 1166, 1170, 1185, 119A, 1202, 1217, 1221, 1236, 1240, 1255, 126A, 1274, 1289, 1293, 1306, 1310, 1325, 133A, 1344, 1359, 1363, 1378, 1382, 1397, 140A, 1414, 1429, 1433, 1448, 1452, 1467, 1486, 1490	220160001
22	22016	220160002	QUERÉTARO	SAN JUAN DEL RÍO	ARCILA	090A	220160002
22	22016	220160008	QUERÉTARO	SAN JUAN DEL RÍO	EL CAZADERO	101A, 1024	220160008
22	22016	220160011	QUERÉTARO	SAN JUAN DEL RÍO	CERRO GORDO	158A, 1594, 1607, 1611	220160011
22	22016	220160024	QUERÉTARO	SAN JUAN DEL RÍO	GALINDO [SAN JOSÉ GALINDO]	1081, 1096, 1471	220160024
22	22016	220160033	QUERÉTARO	SAN JUAN DEL RÍO	LA LLAVE	0435, 044A, 1518	220160033
22	22016	220160039	QUERÉTARO	SAN JUAN DEL RÍO	EL ORGANAL	1503, 1537	220160039
22	22016	220160043	QUERÉTARO	SAN JUAN DEL RÍO	PASO DE MATA	0416, 0420, 0859	220160043
22	22016	220160048	QUERÉTARO	SAN JUAN DEL RÍO	PUERTA DE PALMILLAS	1645	220160048

*Handwritten mark*

*Handwritten signature*



Clave de Entidad Federativa	Clave de Municipio	Clave de Localidad	Nombre de Entidad Federativa	Nombre de Municipio	Nombre de Localidad	AGEB	Clave de Localidad Actual (Junio de 2024)
22	22016	220160049	QUERÉTARO	SAN JUAN DEL RÍO	EL ROSARIO	1575	220160049
22	22016	220160066	QUERÉTARO	SAN JUAN DEL RÍO	SANTA ROSA XAJAY	1039, 1043	220160066
22	22016	220160070	QUERÉTARO	SAN JUAN DEL RÍO	LA VALLA	0153, 0401, 083A, 0844, 1058	220160070
22	22016	220160072	QUERÉTARO	SAN JUAN DEL RÍO	VISTHÁ	1077	220160072
22	22016	220160093	QUERÉTARO	SAN JUAN DEL RÍO	LOMA LINDA	1541, 1556, 1560	220160093
22	22016	220160094	QUERÉTARO	SAN JUAN DEL RÍO	LA ESTANCIA	0331, 0346, 0350, 0882, 0897, 1062, 1522	220160094
22	22016	220160362	QUERÉTARO	SAN JUAN DEL RÍO	VILLAS FUNDADORES [FRACCIONAMIENTO]	1626, 1630	220160362
22	22017	220170001	QUERÉTARO	TEQUISQUIAPAN	TEQUISQUIAPAN	0080, 0095, 0112, 0131, 0201, 0216, 024A, 0269, 0273, 0339, 0362, 0409, 0428	220170001
22	22017	220170002	QUERÉTARO	TEQUISQUIAPAN	BORDO BLANCO	0377, 0466, 0470	220170002
22	22017	220170006	QUERÉTARO	TEQUISQUIAPAN	LOS CERRITOS	049A	220170006
22	22017	220170007	QUERÉTARO	TEQUISQUIAPAN	LA FUENTE	0288, 0292, 0413	220170007
22	22017	220170008	QUERÉTARO	TEQUISQUIAPAN	FUENTEZUELAS	0343, 0358	220170008
22	22017	220170016	QUERÉTARO	TEQUISQUIAPAN	SAN NICOLÁS	0184, 0199	220170016
22	22017	220170019	QUERÉTARO	TEQUISQUIAPAN	EL TEJOCOTE	0381, 0396	220170019
22	22018	220180001	QUERÉTARO	TOLIMÁN	TOLIMÁN	0124, 0139, 0143, 0162	220180001
22	22018	220180050	QUERÉTARO	TOLIMÁN	SAN PABLO TOLIMÁN	0105, 011A	220180050
23	23001	230010001	QUINTANA ROO	COZUMEL	COZUMEL	0028, 0032, 0051, 0070, 0403, 0418, 0422, 0441, 0456, 0723, 0738, 0742, 0757, 0780, 0795, 0808, 0812, 0827, 0831, 0899, 0901, 0916, 0920, 094A, 0973, 0992, 1007, 1026, 1030, 105A, 1083, 1098, 1100, 1115, 112A, 1134, 1149, 1153, 1168, 1172, 1187, 1191, 1204, 1223, 1238, 1242, 1257, 1261, 1276, 1280, 1295, 1308, 1312, 1327, 1331, 1346	230010001
23	23002	230020001	QUINTANA ROO	FELIPE CARRILLO PUERTO	FELIPE CARRILLO PUERTO	0415, 042A, 0434, 0472, 0504, 081A, 0824, 0839, 0843, 0858, 0862, 0970, 0985, 099A, 1004, 1057, 1061, 1095, 1108, 1127, 1146, 1150, 1165, 1377, 1381, 1396, 1409, 1413, 1428, 1451, 1466, 1470, 1485, 149A, 1517, 1521, 1536	230020001
23	23002	230020044	QUINTANA ROO	FELIPE CARRILLO PUERTO	CHUNHUHUB	0928, 1019, 1023, 1038, 117A, 1432, 1502	230020044
23	23002	230020239	QUINTANA ROO	FELIPE CARRILLO PUERTO	SEÑOR	1184, 1199, 1220, 1235, 1269, 131A, 1324, 1339, 1343, 1358, 1362, 1447	230020239
23	23002	230020248	QUINTANA ROO	FELIPE CARRILLO PUERTO	TEPICH	1201, 1216, 1273, 1288, 1292, 1305	230020248
23	23002	230020250	QUINTANA ROO	FELIPE CARRILLO PUERTO	TIHOSUCO	0449, 0453, 0468, 0951, 0966	230020250

*Handwritten signatures and initials*





Clave de Entidad Federativa	Clave de Municipio	Clave de Localidad	Nombre de Entidad Federativa	Nombre de Municipio	Nombre de Localidad	AGEB	Clave de Localidad Actual [junio de 2024]
23	23003	230030001	QUINTANA ROO	ISLA MUJERES	ISLA MUJERES	0018, 0130, 0145, 0200, 0215, 022A, 0234, 0249, 0253, 0357	230030001
23	23003	230030286	QUINTANA ROO	ISLA MUJERES	ZONA URBANA EJIDO ISLA MUJERES	0268, 0272, 0287, 0291, 0304, 0319, 0323, 0338, 0342, 0361	230030286
23	23004	230040001	QUINTANA ROO	OTHÓN P. BLANCO	CHETUMAL	0392, 0439, 0443, 0458, 0462, 0477, 0481, 0496, 0509, 0513, 0528, 0532, 0547, 0551, 0566, 0570, 0585, 059A, 0602, 0617, 0640, 066A, 0710, 073A, 0744, 0759, 0763, 0778, 0782, 0797, 1475, 148A, 1691, 1723, 1742, 1757, 1761, 1776, 1780, 1795, 1808, 1812, 1827, 1831, 1846, 1899, 1920, 194A, 1973, 1988, 2007, 2011, 2026, 2045, 205A, 2172, 2191, 2204, 2219, 2238, 2242, 2257, 2280, 2295, 2308, 2312, 2416, 2435, 2473, 2492, 2505, 2577, 2632, 2647, 2651, 2666, 2670, 2685, 269A, 2702, 2717, 2721, 2736, 2740, 2793, 2806, 2810, 2825, 283A, 2882, 2897, 290A, 3039, 3043, 3058, 3062, 3077, 3081, 3096, 3113, 3128, 3132, 3147, 3151, 3166, 3170, 3185, 319A, 3202, 3217, 3221, 3236, 3240, 3255, 326A, 3293, 3306, 3310	230040001
23	23004	230040016	QUINTANA ROO	OTHÓN P. BLANCO	CALDERITAS	1545, 1564, 187A, 1884, 2365, 2952, 3289	230040016
23	23004	230040053	QUINTANA ROO	OTHÓN P. BLANCO	MAHAHUAL	0015, 002A, 003A, 0049	230040053
23	23004	230040064	QUINTANA ROO	OTHÓN P. BLANCO	NICOLÁS BRAVO	1511, 2098, 2100, 2115, 212A, 2134, 2149, 2153, 2261, 237A, 2399, 2401, 251A, 2524, 2539, 2967, 2971, 2986, 3274	230040064
23	23004	230040123	QUINTANA ROO	OTHÓN P. BLANCO	JAVIER ROJO GÓMEZ	1672, 1719, 1850, 1865, 2990	230040123
23	23004	230040124	QUINTANA ROO	OTHÓN P. BLANCO	ÁLVARO OBREGÓN	1600, 1615	230040124
23	23004	230040201	QUINTANA ROO	OTHÓN P. BLANCO	SERGIO BUTRÓN CASAS	1579, 1583, 1598, 2168	230040201
23	23005	230050001	QUINTANA ROO	BENITO JUÁREZ	CANCÚN	0192, 0205, 0224, 0239, 0243, 0258, 0455, 0474, 0489, 0934, 1114, 1167, 1237, 1311, 1326, 142A, 1453, 1468, 1504, 1523, 1542, 1557, 1595, 1612, 1627, 1650, 1788, 1805, 1858, 1881, 1896, 1909, 2038, 2339, 2343, 2377, 2381, 2396, 2413, 2593, 2606, 2610, 2682, 2771, 2856, 2875, 2907, 2911, 2926, 2930, 2945, 295A, 3040, 3055, 306A, 320A, 3318, 3356, 3360, 3375, 338A, 3411, 3534, 3553, 360A, 3695, 3727, 3801, 3816, 3820, 3835, 384A, 385A, 3869, 3873, 3905, 3981, 3996, 4000, 4015, 402A, 4034, 4049, 4053, 4068, 4072, 4087, 4091, 4104, 4119, 4123, 4250, 4299, 4354, 441A, 4424, 4937, 4956, 4960, 5121, 5649	230050001
23	23005	230050002	QUINTANA ROO	BENITO JUÁREZ	ALFREDO V. BONFIL	0987, 1294, 1307, 1735, 217A, 2536, 2540, 2555, 3089, 3106, 4161, 4176	230050002
23	23006	230060051	QUINTANA ROO	JOSÉ MARÍA MORELOS	DZIUCHÉ	0575, 058A, 059A, 065A	230060051

CP

*[Handwritten signature]*



Clave de Entidad Federativa	Clave de Municipio	Clave de Localidad	Nombre de Entidad Federativa	Nombre de Municipio	Nombre de Localidad	AGEB	Clave de Localidad Actual (Junio de 2024)
23	23006	230060069	QUINTANA ROO	JOSÉ MARÍA MORELOS	JOSÉ MARÍA MORELOS	0096, 0109, 0113, 0202, 0217, 0221, 0236, 0359, 0363, 0433, 0522, 0537, 0541, 0556, 0607, 0611, 0645, 0664, 0683, 0698, 0700, 0715	230060069
23	23007	230070001	QUINTANA ROO	LÁZARO CÁRDENAS	KANTUNILKÍN	0214, 0229, 038A, 0394, 0407, 0411, 0426, 0430, 0445, 0464, 0479, 0483, 0498, 0500, 0515, 052A, 0534, 0549, 0553, 0568, 0572, 0587, 0591	230070001
23	23008	230080001	QUINTANA ROO	SOLIDARIDAD	PLAYA DEL CARMEN	0014, 0029, 0033, 0048, 0052, 0067, 0315, 032A, 0334, 0349, 0353, 0368, 0372, 0387, 0391, 0404, 0419, 0423, 0438, 0442, 0480, 0527, 0531, 0546, 0550, 0669, 0673, 0688, 0692, 0705, 071A, 0724, 0739, 0762, 0777, 0796, 0809, 0828, 0832, 0847, 0955, 0974, 0989, 0993, 1008, 1012, 1027, 1031, 1046, 1050, 1065, 107A, 1084, 1099, 1101, 1173, 1188, 1192, 1205, 121A, 1224, 1239, 1258, 1262, 1277, 1281, 1366, 1370, 1385, 139A, 1402, 1417, 1421, 1436, 1440, 1455, 146A, 1474, 1489, 1493, 1506, 1510, 1525, 153A, 1544, 1559, 1563, 1578, 1582, 1597, 160A, 1614, 1629, 1633, 1648, 1652, 1667, 1671, 1686, 1690, 1703, 1760, 1775, 178A, 1794, 1807, 1811, 1826, 1845, 185A, 1864, 1879, 1883, 1898, 1900, 1915, 1934, 1949, 1953, 1968, 1972, 1987, 1991, 2010, 2025, 203A, 2044, 2059, 2063, 2078, 2082, 2097, 210A, 2114, 2129, 2133, 2148, 2152, 2167, 2190, 2203, 2218, 2222, 2237, 2241, 2256, 2260, 2275, 228A, 2294, 2307, 2311, 2326, 2330, 2345, 235A, 2364, 2379, 2383, 2398, 2400, 2415, 242A, 2434, 2449, 2453	230080001
23	23008	230080308	QUINTANA ROO	SOLIDARIDAD	PUERTO AVENTURAS	1718, 1722, 1737, 1741, 1756, 1830, 192A, 2006, 2171	230080308
23	23009	230090001	QUINTANA ROO	TULUM	TULUM	0011, 0026, 0030, 0045, 005A, 0064, 0079, 0083, 0098, 0100, 0276, 0280, 0295, 0308, 0312, 0327, 0331, 0346, 0350, 0365, 037A, 0384, 0399, 0401, 0416, 0420, 0435, 044A, 0454, 0469, 0473, 0488, 0492	230090001
23	23010	230100001	QUINTANA ROO	BACALAR	BACALAR	0012, 0027, 0031, 0046, 0050, 0065, 007A, 0084, 0099, 0101, 0116, 0506, 0510, 0525	230100001
23	23010	230100177	QUINTANA ROO	BACALAR	LIMONES	0120, 0135	230100177
23	23010	230100205	QUINTANA ROO	BACALAR	MAYA BALAM	053A	230100205
23	23011	230110001	QUINTANA ROO	PUERTO MORELOS	PUERTO MORELOS	001A, 0024, 0039, 0043, 0058, 0062, 0077, 0081, 0096, 0109, 0113, 0236, 0240	230110001
23	23011	230110193	QUINTANA ROO	PUERTO MORELOS	LEONA VICARIO	0128, 0132, 0147, 0151, 0166, 0170, 0185, 019A	230110193
24	24001	240010001	SAN LUIS POTOSÍ	AHUALULCO	AHUALULCO DEL SONIDO 13	0094, 0107, 0111, 0126, 0145, 0164, 0179, 0183, 0215, 0234, 0249	240010001
24	24002	240020001	SAN LUIS POTOSÍ	ALAQUINES	ALAQUINES	0072, 0087, 0091, 0104, 0119	240020001
24	24003	240030001	SAN LUIS POTOSÍ	AQUISMÓN	AQUISMÓN	0120, 0135, 014A, 0154, 0169, 0173, 0188	240030001
24	24004	240040001	SAN LUIS POTOSÍ	ARMADILLO DE LOS INFANTE	ARMADILLO DE LOS INFANTE	0081	240040001

*[Handwritten signatures and initials in blue ink]*



Clave de Entidad Federativa	Clave de Municipio	Clave de Localidad	Nombre de Entidad Federativa	Nombre de Municipio	Nombre de Localidad	AGEB	Clave de Localidad Actual [junio de 2024]
24	24005	240050001	SAN LUIS POTOSÍ	CÁRDENAS	CÁRDENAS	0110, 0125, 013A, 0144, 0159, 0163, 0178, 0182, 0197, 020A, 021A, 0229, 0233, 0248, 0252, 0267, 0271, 0286, 0290, 0303, 0318, 0322, 0337, 0341, 0356, 0360, 0375, 038A, 0394, 0407, 0411, 0426, 0430, 0445	240050001
24	24006	240060001	SAN LUIS POTOSÍ	CATORCE	REAL DE CATORCE	0194, 0207, 0211, 0226, 0230, 0245, 025A	240060001
24	24007	240070001	SAN LUIS POTOSÍ	CEDRAL	CEDRAL	0115, 0172, 0187, 0191, 0204, 0219, 0223, 0238, 0257, 0276, 0280, 0295, 0327, 0331, 0399	240070001
24	24008	240080001	SAN LUIS POTOSÍ	CERRITOS	CERRITOS	0076, 0080, 0127, 0131, 0150, 0184, 0199, 0201, 0216, 0220, 024A, 0273, 0292, 0305, 031A, 0324, 0339, 0343, 0358, 0362, 0377, 0381, 0396, 0428, 0447, 0451, 0466, 0470, 0485	240080001
24	24009	240090001	SAN LUIS POTOSÍ	CERRO DE SAN PEDRO	CERRO DE SAN PEDRO	0020, 0035, 004A	240090001
24	24010	240100001	SAN LUIS POTOSÍ	CIUDAD DEL MAÍZ	CIUDAD DEL MAÍZ	045A, 0657, 0661, 0676, 0680, 0695, 0727, 0731, 0746, 0799, 0801, 0816, 0820, 0835, 084A, 0854, 0869, 0873, 0888, 0892, 0905, 091A, 0924, 0939, 0943, 1000, 1015	240100001
24	24010	240100065	SAN LUIS POTOSÍ	CIUDAD DEL MAÍZ	PALOMAS	0958, 0962, 0977, 0981, 0996, 102A	240100065
24	24011	240110001	SAN LUIS POTOSÍ	CIUDAD FERNÁNDEZ	CIUDAD FERNÁNDEZ	0067, 0071, 0086, 0118, 0137, 0141, 0156, 0175, 018A, 0194, 0207, 0211, 0226, 0230, 0245	240110001
24	24012	240120001	SAN LUIS POTOSÍ	TANCANHUITZ	TANCANHUITZ	0045, 005A, 0064, 0079, 0083, 0098, 0100, 0115	240120001
24	24013	240130001	SAN LUIS POTOSÍ	CIUDAD VALLES	CIUDAD VALLES	0199, 0216, 0220, 0235, 024A, 0254, 0273, 0413, 0447, 0466, 0470, 0485, 049A, 0589, 0593, 0659, 0682, 0771, 0790, 0803, 0818, 0875, 088A, 0894, 0907, 0911, 0926, 0930, 0945, 095A, 0964, 0979, 0983, 0998, 1002, 1017, 1021, 1036, 1040, 1055, 106A, 1074, 1089, 1093, 1106, 1110, 1125, 113A, 1144, 1159, 1163, 1178, 1182, 1197, 120A, 1214, 1229, 1233, 1248, 1252, 1267, 1271, 1286, 1290, 1303, 1322, 1337, 1341, 1356, 1360, 1375, 1394, 1407, 1411, 1426, 1430, 1445, 1464, 1479, 1483, 1498, 1500, 1515, 152A, 1534, 1549, 1553, 1568, 1572, 1587, 1591, 1604, 1619, 1623, 1638, 1657, 1661, 1676, 1680, 1695, 1708, 1712, 1727, 1731, 1746, 1750, 1765, 177A, 1784, 1799, 1801, 1816, 1820, 1835, 184A, 1854, 1869, 1873, 1888, 1892, 1905, 191A, 1924, 1939, 1943, 1958, 1962, 1977, 1981	240130001
24	24013	240130162	SAN LUIS POTOSÍ	CIUDAD VALLES	RASCÓN	0841, 0856, 0860, 1642	240130162
24	24014	240140001	SAN LUIS POTOSÍ	COXCATLÁN	COXCATLÁN	0035, 004A, 0054, 0069, 0073	240140001
24	24015	240150001	SAN LUIS POTOSÍ	CHARCAS	CHARCAS	023A, 0278, 0329, 0333, 0348, 0390, 0422, 0437, 0456, 0460, 0475, 0494, 0507, 0526, 055A	240150001
24	24016	240160001	SAN LUIS POTOSÍ	EBANO	EBANO	0097, 0148, 0256, 028A, 0294, 0307, 0326, 0345, 0379, 0383, 0434, 0453, 0468, 0523, 0538, 0542, 0612	240160001
24	24016	240160005	SAN LUIS POTOSÍ	EBANO	PUJAL COY	0190, 0203, 0449, 0472, 0504, 0519, 0627	240160005



Clave de Entidad Federativa	Clave de Municipio	Clave de Localidad	Nombre de Entidad Federativa	Nombre de Municipio	Nombre de Localidad	AGER	Clave de Localidad Actual (junio de 2024)
24	24016	240160091	SAN LUIS POTOSÍ	EBANO	PONCIANO ARRIAGA	0398, 0400, 0415, 042A, 0487, 0491, 0561, 0576, 0595	240160091
24	24017	240170001	SAN LUIS POTOSÍ	GUADALCÁZAR	GUADALCÁZAR	0395, 0408, 0412	240170001
24	24018	240180001	SAN LUIS POTOSÍ	HUEHUETLÁN	HUEHUETLÁN	002A, 003A, 0049	240180001
24	24019	240190001	SAN LUIS POTOSÍ	LAGUNILLAS	LAGUNILLAS	0101, 0116	240190001
24	24020	240200001	SAN LUIS POTOSÍ	MATEHUALA	MATEHUALA	0051, 0070, 0085, 030A, 0329, 0333, 0348, 0352, 0371, 0386, 0390, 0403, 0418, 0422, 0437, 0441, 0456, 0460, 0475, 048A, 0494, 0507, 0511, 0526, 0530, 0545, 055A, 0564, 0579, 0583, 0598, 0600, 0615, 062A, 0634, 0649, 0653, 0691, 0723, 0738, 0742, 0761, 0776, 0780, 0795, 0827, 0831, 0846, 0850, 087A, 0884, 0901, 0916, 0920, 0935, 094A, 0969, 0973, 0992, 1007, 1011, 1026, 105A, 1064, 1079, 1083, 1098, 1100, 1115, 112A, 1134, 1149, 1153, 1168, 1172, 1187, 1191, 1204, 1219, 1223	240200001
24	24021	240210001	SAN LUIS POTOSÍ	MEXQUITIC DE CARMONA	MEXQUITIC DE CARMONA	0148, 0190	240210001
24	24021	240210071	SAN LUIS POTOSÍ	MEXQUITIC DE CARMONA	SAN MARCOS (SAN MARCOS CARMONA)	0218, 0222	240210071
24	24022	240220001	SAN LUIS POTOSÍ	MOCTEZUMA	MOCTEZUMA	0179, 0183, 0198, 0200, 0215, 022A, 023A, 0249, 0272, 0287, 0291, 0338, 0376	240220001
24	24023	240230001	SAN LUIS POTOSÍ	RAYÓN	RAYÓN	0138, 0195, 0208, 0212, 0227, 0231, 0246, 0299, 0301, 0316, 0320	240230001
24	24024	240240001	SAN LUIS POTOSÍ	RIOVERDE	RIOVERDE	0027, 0192, 0205, 021A, 0224, 0417, 0421, 046A, 0544, 0559, 0582, 0597, 060A, 0614, 0629, 0633, 0648, 0652, 0667, 0671, 0686, 0690, 0703, 0718, 0722, 0737, 0741, 0756, 0760, 0775, 078A, 0794, 0807, 0811, 0826, 0830, 0845, 085A, 0864, 0879, 0883, 0898, 0900, 0915	240240001
24	24025	240250001	SAN LUIS POTOSÍ	SALINAS	SALINAS DE HIDALGO	0221, 0236, 026A, 0289, 0293, 0359, 0363, 0429, 0448, 0452, 0467, 0471, 0486, 0490	240250001
24	24026	240260001	SAN LUIS POTOSÍ	SAN ANTONIO	SAN ANTONIO	0040, 006A	240260001
24	24027	240270001	SAN LUIS POTOSÍ	SAN CIRO DE ACOSTA	SAN CIRO DE ACOSTA	0141, 0226, 0245, 025A, 0264, 0315, 0334, 0372, 0387	240270001
24	24028	240280001	SAN LUIS POTOSÍ	SAN LUIS POTOSÍ	SAN LUIS POTOSÍ	0257, 0399, 0755, 0878, 1077, 1344, 1359, 1471, 1787, 1804, 2018, 2022, 2249, 2412, 2450, 247A, 2624, 279A, 2817, 286A, 2982, 2997, 304A, 3158, 3251, 3266, 3336, 3410, 3497, 350A, 3514, 3533, 3730, 3745, 375A, 3923, 4090, 4226, 4230, 4404, 4495, 4584, 4777, 4832, 5099, 5116, 5120, 5169, 5239, 5258	240280001
24	24028	240280239	SAN LUIS POTOSÍ	SAN LUIS POTOSÍ	LAGUNA DE SANTA RITA	425A	240280239
24	24028	240280252	SAN LUIS POTOSÍ	SAN LUIS POTOSÍ	ESCALERILLAS	2751, 2766, 2770, 3321, 3938	240280252
24	24028	240280264	SAN LUIS POTOSÍ	SAN LUIS POTOSÍ	LA PILA	2732, 2747, 3340	240280264

*Handwritten signatures and initials in blue ink.*



Clave de Entidad Federativa	Clave de Municipio	Clave de Localidad	Nombre de Entidad Federativa	Nombre de Municipio	Nombre de Localidad	AGEB	Clave de Localidad Actual (Junio de 2024)
24	24029	240290001	SAN LUIS POTOSÍ	SAN MARTÍN CHALCHICUAUTLA	SAN MARTÍN CHALCHICUAUTLA	0080, 0095, 0108, 0112	240290001
24	24030	240300001	SAN LUIS POTOSÍ	SAN NICOLÁS TOLENTINO	SAN NICOLÁS TOLENTINO	0081	240300001
24	24031	240310001	SAN LUIS POTOSÍ	SANTA CATARINA	SANTA CATARINA	0074, 0093, 0110	240310001
24	24032	240320001	SAN LUIS POTOSÍ	SANTA MARÍA DEL RÍO	SANTA MARÍA DEL RÍO	0207, 0226, 0279, 0283, 0298, 0300, 0315, 032A, 0334, 0349, 0353, 0368, 0372, 0387, 0391, 0404, 0419, 0423, 0438, 0442, 0457	240320001
24	24033	240330001	SAN LUIS POTOSÍ	SANTO DOMINGO	SANTO DOMINGO	044A, 0539, 0543	240330001
24	24034	240340001	SAN LUIS POTOSÍ	SAN VICENTE TANCUAYALAB	SAN VICENTE TANCUAYALAB	0076, 0080, 0108, 0131, 0146, 0150, 0165, 017A, 0184, 0199, 0201, 0216, 0220, 0235, 024A	240340001
24	24035	240350001	SAN LUIS POTOSÍ	SOLEDAD DE GRACIANO SÁNCHEZ	SOLEDAD DE GRACIANO SÁNCHEZ	0247, 0321, 0336, 0340, 0425, 043A, 0571, 0783, 0798, 0815, 0834, 0868, 0887, 0942, 0976, 1086, 1118, 1194, 125A, 1264, 1279, 1298, 1334, 1391, 1495, 1512, 1527, 1550, 1739	240350001
24	24035	240350026	SAN LUIS POTOSÍ	SOLEDAD DE GRACIANO SÁNCHEZ	RANCHO NUEVO	1211, 1599	240350026
24	24036	240360001	SAN LUIS POTOSÍ	TAMASOPO	TAMASOPO	0210, 0225, 023A, 0263, 0314, 0329, 0333, 0386	240360001
24	24036	240360003	SAN LUIS POTOSÍ	TAMASOPO	AGUA BUENA	0278, 0282, 0297, 030A, 0390	240360003
24	24036	240360064	SAN LUIS POTOSÍ	TAMASOPO	TAMBACA	0189, 0244, 0259, 0348, 0352, 0367, 0371	240360064
24	24037	240370001	SAN LUIS POTOSÍ	TAMAZUNCHALE	TAMAZUNCHALE	0063, 0078, 0114, 0148, 0256, 0260, 0275, 028A, 0294, 0307, 0311, 0326, 0330, 0398, 0400, 0415, 042A, 0434, 0449, 0472, 0487, 0491, 0504, 0523, 0538, 0542, 0557, 0561, 0576, 0580	240370001
24	24037	240370033	SAN LUIS POTOSÍ	TAMAZUNCHALE	CHAPULHUACANITO	0152, 0167, 0203, 0345, 035A, 0364, 0379, 0453, 0468, 0519, 0595, 0608	240370033
24	24038	240380001	SAN LUIS POTOSÍ	TAMPACÁN	TAMPACÁN	0056, 0060, 0075, 008A, 0094	240380001
24	24039	240390001	SAN LUIS POTOSÍ	TAMPAMOLÓN CORONA	TAMPAMOLÓN CORONA	0049, 0053, 0068, 0072, 0087, 0091, 0104, 0119, 0123, 0138, 0142, 0157, 0161, 0176, 0180, 0195, 0208	240390001
24	24040	240400001	SAN LUIS POTOSÍ	TAMUÍN	TAMUÍN	0213, 029A, 0302, 0321, 0336, 0340, 0410, 043A, 0444, 0459, 0482, 0497, 0529, 0533	240400001
24	24040	240400157	SAN LUIS POTOSÍ	TAMUÍN	NUEVO TAMPAÓN	0389, 0393, 0406, 0425, 0478, 050A, 0514	240400157
24	24041	240410001	SAN LUIS POTOSÍ	TANLAJÁS	TANLAJÁS	0085, 009A, 0102, 0117, 0121	240410001
24	24042	240420001	SAN LUIS POTOSÍ	TANQUIÁN DE ESCOBEDO	TANQUIÁN DE ESCOBEDO	0025, 0044, 0078, 0082, 0097, 010A, 0114, 0129, 0133, 0152, 0167	240420001
24	24043	240430001	SAN LUIS POTOSÍ	TIERRA NUEVA	TIERRA NUEVA	0094, 0130, 0145, 015A, 0164, 0179, 0183, 0198, 0200, 0215, 022A, 0234, 0249, 0253, 0268, 0272, 0287, 0291, 0304, 0319, 0323, 0338, 0357	240430001
24	24044	240440001	SAN LUIS POTOSÍ	VANEGAS	VANEGAS	0320	240440001
24	24045	240450001	SAN LUIS POTOSÍ	VENADO	VENADO	0169, 021A, 0239, 0258, 0296, 0309	240450001



Clave de Entidad Federativa	Clave de Municipio	Clave de Localidad	Nombre de Entidad Federativa	Nombre de Municipio	Nombre de Localidad	AGEB	Clave de Localidad Actual (Junio de 2024)
24	24046	240460001	SAN LUIS POTOSÍ	VILLA DE ARRIAGA	VILLA DE ARRIAGA	0039, 0128, 0132	240460001
24	24047	240470001	SAN LUIS POTOSÍ	VILLA DE GUADALUPE	VILLA DE GUADALUPE	0197, 020A, 0233, 0248	240470001
24	24048	240480001	SAN LUIS POTOSÍ	VILLA DE LA PAZ	VILLA DE LA PAZ	0048, 0052, 0067, 0071, 0090, 0103, 0118	240480001
24	24049	240490001	SAN LUIS POTOSÍ	VILLA DE RAMOS	VILLA DE RAMOS	0399, 0401, 0416, 0420, 0914, 0929, 0933	240490001
24	24049	240490005	SAN LUIS POTOSÍ	VILLA DE RAMOS	EL BARRIL	0435, 0454, 0613, 0628, 0685, 069A, 0702, 0859, 0986, 1081, 1096, 1109	240490005
24	24049	240490012	SAN LUIS POTOSÍ	VILLA DE RAMOS	DULCE GRANDE	0473, 0488, 0492, 0878, 1005, 1132, 1147	240490012
24	24049	240490018	SAN LUIS POTOSÍ	VILLA DE RAMOS	HERNÁNDEZ	0632, 0647, 0651, 0670, 0717, 0721	240490018
24	24049	240490028	SAN LUIS POTOSÍ	VILLA DE RAMOS	SALITRAL DE CARRERA	0331, 0524, 0539, 0543, 0558, 0736, 0740, 0948	240490028
24	24049	240490043	SAN LUIS POTOSÍ	VILLA DE RAMOS	EL ZACATÓN	0562, 0577, 0581, 0596, 0609, 0774, 0789, 0793, 0810, 0971, 101A, 1024, 1039, 1043, 119A	240490043
24	24050	240500001	SAN LUIS POTOSÍ	VILLA DE REYES	VILLA DE REYES	014A, 0154, 0192, 0224, 0243, 0258, 0328, 0332, 0347, 0351, 0385, 039A, 0417, 0421, 0440, 0455, 046A, 0506, 0525, 053A, 0563	240500001
24	24050	240500025	SAN LUIS POTOSÍ	VILLA DE REYES	LAGUNA DE SAN VICENTE	0309, 0313, 0366, 0597	240500025
24	24050	240500035	SAN LUIS POTOSÍ	VILLA DE REYES	PARDO	0012	240500035
24	24050	240500043	SAN LUIS POTOSÍ	VILLA DE REYES	EL ROSARIO	0281, 0296	240500043
24	24051	240510001	SAN LUIS POTOSÍ	VILLA HIDALGO	VILLA HIDALGO	0202, 0217, 0221, 0240, 0255, 026A, 0274, 0289, 0293, 0306, 0325, 033A, 0344, 0359, 0363	240510001
24	24052	240520001	SAN LUIS POTOSÍ	VILLA JUÁREZ	VILLA JUÁREZ	0110	240520001
24	24053	240530001	SAN LUIS POTOSÍ	AXTLA DE TERRAZAS	AXTLA DE TERRAZAS	0071, 0086, 0090, 0103, 0118, 0160, 018A, 0211, 0226, 0230, 0245, 025A, 0264, 0279, 0283	240530001
24	24053	240530031	SAN LUIS POTOSÍ	AXTLA DE TERRAZAS	JALPILLA	0194, 0207, 0298	240530031
24	24054	240540001	SAN LUIS POTOSÍ	XILITLA	XILITLA	0115, 012A, 0134, 0149	240540001
24	24055	240550001	SAN LUIS POTOSÍ	ZARAGOZA	VILLA DE ZARAGOZA	0038, 0095, 0112, 0127, 0131, 0146, 0150, 0165, 017A, 0199, 0201, 0216, 0220, 0235, 0254, 0269, 0273, 0288	240550001
24	24056	240560002	SAN LUIS POTOSÍ	VILLA DE ARISTA	VILLA DE ARISTA	0088, 0105, 011A, 0124, 0143, 0158, 0162, 0177, 0196	240560002
24	24057	240570001	SAN LUIS POTOSÍ	MATLAPA	MATLAPA	0032, 0047, 0066, 0070, 0085, 009A, 0102, 0117, 0121	240570001
24	24057	240570010	SAN LUIS POTOSÍ	MATLAPA	CHALCHOCOYO	0051	240570010
24	24058	240580001	SAN LUIS POTOSÍ	EL NARANJO	EL NARANJO	0129, 0133, 0148, 0152, 0167, 0171, 0186, 0190, 0203, 0218, 0237, 0241, 0260	240580001

*Handwritten signature and initials*





Clave de Entidad Federativa	Clave de Municipio	Clave de Localidad	Nombre de Entidad Federativa	Nombre de Municipio	Nombre de Localidad	AGEB	Clave de Localidad Actual (Junio de 2024)
25	25001	250010001	SINALOA	AHOME	LOS MOCHIS	0012, 0027, 0031, 0046, 0050, 0065, 007A, 0084, 0099, 0101, 0116, 0120, 0135, 014A, 0154, 0169, 0173, 0188, 0192, 0205, 021A, 022A, 0239, 0243, 0258, 0262, 0277, 0281, 0296, 0309, 0313, 0328, 0332, 0347, 0351, 0366, 0370, 0385, 0402, 0417, 0421, 0436, 0440, 0455, 046A, 0987, 1059, 1078, 1222, 1241, 1256, 1260, 1275, 128A, 181A, 1862, 1951, 1970, 1985, 2023, 2038, 2042, 2061, 2108, 2112, 2127, 2131, 2146, 2216, 2220, 2235, 224A, 2254, 2269, 2273, 2292, 2305, 231A, 232A, 2339, 2343, 2358, 2377, 2466, 2470, 2485, 249A, 2502, 2517, 2536, 256A, 2574, 2697, 270A, 2714, 2729, 2733, 2748, 2752, 2767, 2771, 2786, 2818, 2822, 2837, 2841, 2856, 2875, 288A, 2907, 2911, 3093, 3106, 3110, 3125, 313A, 3144, 3159, 3163, 3178, 3182, 320A, 3214, 3229, 3233, 3248, 3252, 3267, 3271, 3286, 3290, 3303, 3318, 3337, 3341, 3356, 3360, 3375, 3426, 3430, 3445, 345A, 3464, 3479, 3483, 3498, 3500, 3515, 352A, 3534, 3549, 3553, 3568, 3572, 3623, 3638, 3642, 3657, 3661, 3676, 3680, 3695, 3708, 3712, 3727, 3731, 3746, 3750, 3765, 377A, 3799, 3801, 3816, 3820, 384A, 3854, 3869, 3873, 3888, 3892, 3905, 391A, 3924, 3939, 3943, 3958, 3962, 3977, 3981, 3996, 4000, 4015, 402A, 4034, 4049, 4053, 4068, 4072, 4087, 4091, 4104, 4119, 4123, 4138, 4142, 4157, 4161, 4176, 4180, 4195, 4208, 4212, 4227, 4246, 4250, 4265, 4405, 4424, 4439, 4551, 4674, 4759, 4763, 4778, 4782, 4797, 480A, 4814, 4829, 4833, 4848, 4852, 4867, 4871, 4886, 4890, 4903, 4918, 4922, 4937, 4941	250010001
25	25001	250010070	SINALOA	AHOME	AHOME	0506, 1203, 1218, 1311, 1326, 2381, 2396, 2589, 2593, 2606, 2930, 2945, 3407, 3411, 4477, 4636, 4640, 4956	250010070
25	25001	250010083	SINALOA	AHOME	BAGOJO COLECTIVO	1735, 174A, 2409, 2413, 3055, 3784, 4710	250010083
25	25001	250010115	SINALOA	AHOME	CERRILLOS (CAMPO 35)	1650, 4284	250010115
25	25001	250010118	SINALOA	AHOME	COHUIBAMPO	2432, 2610, 3835, 4462	250010118
25	25001	250010119	SINALOA	AHOME	EL COLORADO	295A, 2964	250010119
25	25001	250010120	SINALOA	AHOME	COMPUERTAS	0489, 2979, 2983, 4744	250010120
25	25001	250010126	SINALOA	AHOME	CHIHUAHUITA	2790, 2803, 4458, 4585	250010126
25	25001	250010136	SINALOA	AHOME	EL ESTERO (JUAN JOSÉ RÍOS)	1006	250200001
25	25001	250010143	SINALOA	AHOME	GUILLERMO CHÁVEZ TALAMANTES	1877, 1881	250010143
25	25001	250010156	SINALOA	AHOME	GUSTAVO DÍAZ ORDAZ (EL CARRIZO)	1190, 1294, 1307, 2080, 217A, 3074, 3322, 3604, 3619, 4481, 4496, 4509, 459A, 4602, 4617	250010156

CP

*[Handwritten signature]*



Clave de Entidad Federativa	Clave de Municipio	Clave de Localidad	Nombre de Entidad Federativa	Nombre de Municipio	Nombre de Localidad	AGEB	Clave de Localidad Actual (Junio de 2024)
25	25001	250010160	SINALOA	AHOME	HIGUERA DE ZARAGOZA	1148, 1152, 135A, 2150, 2165, 2998, 3002, 427A, 4528, 4725, 473A	250010160
25	25001	250010183	SINALOA	AHOME	MOCHIS (EJIDO MOCHIS)	1684, 1699, 3089, 434A	250010183
25	25001	250010205	SINALOA	AHOME	PRIMERO DE MAYO	1631, 1646, 3017	250010205
25	25001	250010227	SINALOA	AHOME	SAN MIGUEL ZAPOTITLÁN	1330, 1913, 1928, 2659, 2663, 2926, 3021, 4689	250010227
25	25001	250010240	SINALOA	AHOME	TOPOLOBAMPO	0972, 1025, 103A	250010240
25	25001	250010356	SINALOA	AHOME	POBLADO NÚMERO CINCO	1932, 1947, 4621	250010356
25	25001	250010396	SINALOA	AHOME	ALFONSO G. CALDERÓN (POBLADO SIETE)	1565, 167A, 1858, 2184, 2199, 2201, 2428, 2678, 2682, 3036, 3040, 4532, 4547	250010396
25	25001	250010818	SINALOA	AHOME	NUEVO SAN MIGUEL	338A, 339A, 4299, 4301, 4354, 4369, 4388, 4392, 4655, 466A	250010818
25	25002	250020001	SINALOA	ANGOSTURA	ANGOSTURA	040A, 041A, 0429, 0433, 0503, 0556, 065A, 0664, 0819, 0838	250020001
25	25002	250020007	SINALOA	ANGOSTURA	ALHUEY	0448, 0452, 0560, 072A, 073A, 0749, 0753	250020007
25	25002	250020031	SINALOA	ANGOSTURA	COLONIA INDEPENDENCIA (CHINITOS)	0467, 0471, 0575, 0679, 0804, 0842	250020031
25	25002	250020032	SINALOA	ANGOSTURA	COLONIA AGRÍCOLA MÉXICO (PALMITAS)	0768, 0772	250020032
25	25002	250020093	SINALOA	ANGOSTURA	LA REFORMA	0043, 0217, 0221, 0518, 0522, 0537, 0541, 058A, 0683, 0698, 0700, 0787, 0791, 0861	250020093
25	25003	250030001	SINALOA	BADIRAGUATO	BADIRAGUATO	0642, 1000, 1015, 102A, 103A, 1049, 1053, 1068, 1072, 1087, 1119, 1123, 1142, 1157, 1161, 1180, 1208	250030001
25	25004	250040001	SINALOA	CONCORDIA	HEROICA CIUDAD CONCORDIA	0283, 0438, 0442, 0508, 0512, 0527, 0531, 0565, 0584, 0599, 0616, 0620	250040001
25	25005	250050001	SINALOA	COSALÁ	COSALÁ	0261, 0276, 0280, 0295, 0308, 0312, 0469, 0473, 0492, 0539, 0577, 0613	250050001
25	25006	250060001	SINALOA	CULIACÁN	CULIACÁN ROSALES	0767, 0822, 0837, 1820, 1958, 1962, 2265, 2299, 2301, 2316, 2320, 3047, 3051, 3066, 3140, 316A, 3263, 3668, 3672, 3738, 3831, 3884, 3935, 394A, 3954, 4115, 4134, 4280, 4365, 437A, 4384, 4401, 4577, 4596, 4609, 4647, 4670, 4685, 4755, 476A, 4844, 4863, 490A, 5128, 5132, 5170, 5217, 5240, 526A, 5289, 5310, 5452, 5467, 5503, 5522, 5607, 5611, 5630, 5645, 5683, 5791, 5838, 5895, 5912, 5946, 6272, 6304, 6319, 6338, 6408, 6501, 6588, 6639, 679A, 6802, 6817, 6821, 686A, 6910, 6959, 7016, 7139, 7177, 7247, 7251, 7266, 7270, 7302, 7340, 736A, 7374, 7389, 7410, 7603, 7641, 7656, 7675, 7730, 7764, 7872, 7961, 7976, 7980, 7995, 8014, 8029, 8033, 8048, 8071, 8279, 8572, 857A, 8620, 864A, 8654, 8781, 8847, 9332, 9370, 9385, 939A	250060001
25	25006	250060312	SINALOA	CULIACÁN	COSTA RICA	4558, 4967, 4986, 5325, 5359, 5363, 572A, 573A, 6179, 8673	250060312
25	25006	250060321	SINALOA	CULIACÁN	CULIACANCITO	4187, 5823, 7355	250060321



Clave de Entidad Federativa	Clave de Municipio	Clave de Localidad	Nombre de Entidad Federativa	Nombre de Municipio	Nombre de Localidad	AGEB	Clave de Localidad Actual [Junio de 2024]
25	25006	250060341	SINALOA	CULIACÁN	ELDORADO	3193, 5397, 622A, 7482, 8885	250190001
25	25006	250060438	SINALOA	CULIACÁN	LEOPOLDO SÁNCHEZ CELIS	5414, 5749, 5753, 5819	250190073
25	25006	250060443	SINALOA	CULIACÁN	EL LIMÓN DE LOS RAMOS	5768, 5772	250060443
25	25006	250060591	SINALOA	CULIACÁN	QUILÁ	4191, 4204, 5039	250060591
25	25006	250060746	SINALOA	CULIACÁN	ADOLFO LÓPEZ MATEOS (EL TAMARINDO)	0589, 2212, 6249	250060746
25	25006	250061194	SINALOA	CULIACÁN	PUEBLOS UNIDOS	309A	250061194
25	25006	250061346	SINALOA	CULIACÁN	EL DIEZ	0803, 3070, 5058, 5448, 6126, 8777	250061346
25	25007	250070001	SINALOA	CHOIX	CHOIX	0783, 0798, 0800, 0815, 082A, 0834, 0849, 0853, 0868, 0904, 0938, 0942, 0957, 0995	250070001
25	25008	250080001	SINALOA	ELOTA	LA CRUZ	0225, 023A, 0263, 0282, 0314, 0329, 0511, 062A, 0653, 0687, 0691, 0704, 0719, 0742, 0757, 0761, 0780, 0795, 0808, 0812, 0831, 0846, 0850, 087A, 094A, 0973, 1030, 1079, 1083	250080001
25	25009	250090001	SINALOA	ESCUINAPA	ESCUINAPA DE HIDALGO	0260, 042A, 0449, 0538, 0542, 067A, 0684, 0716, 0735, 074A, 0788, 0805, 0843, 0862, 0877, 0881, 0928, 0932, 0947, 0966, 0970, 0985, 1023	250090001
25	25009	250090034	SINALOA	ESCUINAPA	ISLA DEL BOSQUE	0504, 0576, 0580, 0595, 0608, 0699, 0701, 1004	250090034
25	25009	250090043	SINALOA	ESCUINAPA	OJO DE AGUA DE PALMILLAS	0612, 0627, 0631, 0646, 0754, 0769	250090043
25	25009	250090060	SINALOA	ESCUINAPA	TEACAPÁN	0468, 0472, 0550, 0665	250090060
25	25010	250100001	SINALOA	EL FUERTE	EL FUERTE	0011, 1039, 1128, 119A, 1236, 1363, 1378, 1429, 1452, 1486, 1556, 1560, 158A	250100001
25	25010	250100058	SINALOA	EL FUERTE	CONSTANCIA	0079, 1024, 1096, 1109, 1113, 1255	250100058
25	25010	250100069	SINALOA	EL FUERTE	CHARAY	0064, 0562, 1147	250100069
25	25010	250100102	SINALOA	EL FUERTE	ADOLFO LÓPEZ MATEOS (IAHUARA SEGUNDO)	0666, 0670, 0685, 1414	250100102
25	25010	250100133	SINALOA	EL FUERTE	MOCHICAHUI	0083, 0628, 1151, 1626	250100133
25	25010	250100179	SINALOA	EL FUERTE	SAN BLAS	0609, 1058, 1062, 1170, 1293, 1306, 1310, 1359, 1490, 1518, 1522, 1630, 1645	250100179
25	25011	250110001	SINALOA	GUASAVE	GUASAVE	0019, 0023, 0038, 0042, 0057, 0076, 0625, 063A, 0644, 0659, 070A, 0714, 0729, 0733, 0748, 120A, 1356, 1360, 1375, 138A, 1394, 1407, 1411, 1426, 1483, 1498, 1568, 1572, 1587, 1591, 1604, 1619, 1765, 177A, 1799, 1801, 1816, 1905, 191A, 1924, 1939, 1996, 2000, 2015, 202A, 2195, 2208, 2212, 2227, 2231, 2246, 2250, 2265, 227A, 2284, 2299, 2301, 2316, 234A, 2354, 2369, 2373, 2388, 2392, 2405, 241A, 2424, 2439, 2443, 2458, 2462, 2477, 2481, 2509, 2547, 2551, 2566, 2570, 259A, 2710, 2725, 273A, 2744, 2797, 280A	250110001

CB

*[Handwritten signature]*



Clave de Entidad Federativa	Clave de Municipio	Clave de Localidad	Nombre de Entidad Federativa	Nombre de Municipio	Nombre de Localidad	AGEB	Clave de Localidad Actual (Junio de 2024)
25	25011	250110035	SINALOA	GUASAVE	ADOLFO RUIZ CORTINES	0184, 0199, 0201, 0771, 1163, 1178, 1623, 2072	250110035
25	25011	250110049	SINALOA	GUASAVE	BACHOCO	0269	250200011
25	25011	250110051	SINALOA	GUASAVE	ESTACIÓN BAMOA (CAMPO WILSON)	0150, 0165, 017A, 1144, 1159, 2034, 2087, 2496	250110051
25	25011	250110052	SINALOA	GUASAVE	BAMOA	1303, 1479, 1977, 2091, 2335	250110052
25	25011	250110064	SINALOA	GUASAVE	EL BURRIÓN	1318, 1322, 1638, 1962, 2621	250110064
25	25011	250110065	SINALOA	GUASAVE	EL CERRO CABEZÓN	1290, 1820	250200043
25	25011	250110070	SINALOA	GUASAVE	CALLEJONES DE GUASAVITO	2053, 2068	250110070
25	25011	250110093	SINALOA	GUASAVE	COREREPE (EL GALLO)	0593, 0822, 0837, 1642, 1835, 1981	250110093
25	25011	250110102	SINALOA	GUASAVE	EL CUBILETE (EL CUBILETE NÚMERO UNO)	0610, 1708, 184A, 1943, 2104, 2636, 2759, 2763	250110102
25	25011	250110132	SINALOA	GUASAVE	GABRIEL LEYVA SOLANO (BENITO JUÁREZ)	0678, 0682, 0697, 0786, 0818, 088A, 1214, 1430, 1445, 1500, 1515, 152A, 1534, 1657, 1854, 1869, 2049, 2119, 2123, 2320, 2513, 2640, 2655	250110132
25	25011	250110138	SINALOA	GUASAVE	JUAN JOSÉ RÍOS	0112, 0127, 0146, 145A, 1464, 1549, 1712, 1727, 1873, 1958, 2138, 2142, 2157, 2161, 2176, 2528, 2532, 2617, 2689	250200001
25	25011	250110161	SINALOA	GUASAVE	LEÓN FONSECA (ESTACIÓN VERDURA)	0235, 0790, 1252, 1267, 2782	250110161
25	25011	250110175	SINALOA	GUASAVE	NÍO	1233, 1248, 1731	250110175
25	25011	250110269	SINALOA	GUASAVE	TAMAZULA	0860, 0875, 1750	250110269
25	25011	250110282	SINALOA	GUASAVE	LA TRINIDAD	0841, 0856, 1661, 1888, 2180, 2602	250110282
25	25011	250110283	SINALOA	GUASAVE	LOS ÁNGELES	1337, 1341, 1676, 1892, 2706	250110283
25	25012	250120001	SINALOA	MAZATLÁN	MAZATLÁN	004A, 011A, 0196, 0849, 0891, 0938, 1353, 1391, 1527, 1531, 1546, 1550, 1565, 1616, 1620, 1635, 164A, 1705, 171A, 1796, 1813, 1851, 1885, 189A, 1917, 1921, 1936, 1989, 2012, 2027, 2099, 2101, 2135, 214A, 2154, 2169, 2173, 2188, 2258, 2262, 2281, 2313, 2328, 2332, 2347, 2351, 239A, 2421, 2440, 253A, 2563, 2578, 2582, 2648, 2652, 2667, 2686, 2690, 2722, 2807, 2900, 2953, 3044, 3082, 3114, 3148, 3171, 3186, 3190, 3222, 3326, 3345, 335A, 3364, 3383, 3398, 3453, 3519, 3523, 3538, 3557, 3595, 3608, 3612, 3665, 367A, 3735, 3754, 3773, 3824, 3839, 3843, 3858, 3928, 4004, 4019, 4150	250120001
25	25012	250120304	SINALOA	MAZATLÁN	EL ROBLE	125A, 1264, 2370	250120304
25	25012	250120348	SINALOA	MAZATLÁN	VILLA UNIÓN	0459, 1052, 1279, 1283, 1298, 2775, 2794, 3237, 3256, 4235, 4324	250120348
25	25012	250120761	SINALOA	MAZATLÁN	EL WALAMO	1438, 1442, 2116, 2493, 2826	250120761



Clave de Entidad Federativa	Clave de Municipio	Clave de Localidad	Nombre de Entidad Federativa	Nombre de Municipio	Nombre de Localidad	AGEB	Clave de Localidad Actual (Junio de 2024)
25	25012	250121257	SINALOA	MAZATLÁN	FRACCIONAMIENTO LOS ANGELES	3006, 3010, 3434	250120001
25	25013	250130001	SINALOA	MOCORITO	MOCORITO	0013, 0386, 0390, 0691, 0704, 0719, 0723, 0776, 0808, 0812, 0831	250130001
25	25013	250130235	SINALOA	MOCORITO	PERICOS	0634, 0649, 0653, 0668, 0687, 0742, 0757, 0761, 0795, 0827	250130235
25	25014	250140001	SINALOA	ROSARIO	EL ROSARIO	0025, 0523, 0538, 0665, 0699, 0716, 074A, 0754, 0773, 0788, 0792, 081A	250140001
25	25014	250140388	SINALOA	ROSARIO	AGUA VERDE	0557, 0612, 0627, 0720, 0805	250140388
25	25015	250150001	SINALOA	SALVADOR ALVARADO	GUAMÚCHIL	0037, 0060, 0234, 0395, 0412, 0427, 0446, 0450, 0520, 0677, 0681, 0696, 0709, 0713, 0732, 0766, 079A, 0802, 0855, 0906, 0910, 0944, 0963, 0978, 0997, 1020, 1035, 1069, 1092, 1105, 111A, 1124, 1143, 1158, 1181, 1251, 1270, 1285, 1317, 1321, 1393, 1406, 1425	250150001
25	25015	250150040	SINALOA	SALVADOR ALVARADO	BENITO JUÁREZ	0499, 0501, 0516, 0836, 0893	250150040
25	25016	250160001	SINALOA	SAN IGNACIO	SAN IGNACIO	0941, 098A, 1070, 1085, 109A, 1136, 1210, 1225, 123A, 1244, 1263	250160001
25	25016	250160066	SINALOA	SAN IGNACIO	DIMAS (ESTACIÓN DIMAS)	0994, 1009, 1013, 1032, 1051, 1066, 1102, 1117, 1140, 1174, 1189, 1206, 1259	250160066
25	25017	250170001	SINALOA	SINALOA	SINALOA DE LEYVA	1241, 1256, 128A, 1383	250170001
25	25017	250170495	SINALOA	SINALOA	ESTACIÓN NARANJO	1190, 1203, 1218, 1222, 1294, 1307, 135A	250170495
25	25017	250170588	SINALOA	SINALOA	GENARO ESTRADA	1063, 1082, 1330, 1415	250170588
25	25017	250170595	SINALOA	SINALOA	GABRIEL LEYVA VELÁZQUEZ (MEZQUITE ALTO)	1078, 1097	250170595
25	25018	250180001	SINALOA	NAVOLATO	NAVOLATO	0359, 0363, 0772, 0791, 0804, 0819, 0823, 0838, 0842, 0861, 0912, 0950, 0965, 108A, 1094, 1107, 1111, 1130, 1145, 1198, 1291, 1338, 1484, 161A	250180001
25	25018	250180041	SINALOA	NAVOLATO	EL CASTILLO	0698, 154A, 1554, 1569	250180041
25	25018	250180065	SINALOA	NAVOLATO	JUAN ALDAMA (EL TIGRE)	033A, 0749, 0753, 0768, 0857, 0880, 0984, 1268, 1516	250180065
25	25018	250180091	SINALOA	NAVOLATO	GENERAL ÁNGEL FLORES (LA PALMA)	0058, 0306, 040A, 0927, 0931, 0999, 1003, 1164, 1234, 1287, 1323, 1395	250180091
25	25018	250180355	SINALOA	NAVOLATO	SAN PEDRO	0700, 0715, 0908, 1022, 1037, 1041, 1056, 1060, 1253, 1342, 1357, 1499, 1501	250180355
25	25018	250180374	SINALOA	NAVOLATO	LICENCIADO BENITO JUÁREZ (CAMPO GOBIERNO)	0310, 0378, 0382, 0645, 065A, 0664, 0679, 0734, 0946, 1075, 1200, 1215, 122A, 1272, 1304, 1319, 1361, 1376, 1380, 1408, 1412, 1427, 1431, 1446, 1450, 1465, 147A, 1588, 1592, 1605, 1624	250180374
26	26001	260010001	SONORA	ACONCHI	ACONCHI	0074, 0125, 0144	260010001

*Handwritten mark*





Clave de Entidad Federativa	Clave de Municipio	Clave de Localidad	Nombre de Entidad Federativa	Nombre de Municipio	Nombre de Localidad	AGEB	Clave de Localidad Actual [Junio de 2024]
26	26002	260020001	SONORA	AGUA PRIETA	AGUA PRIETA	0512, 0527, 0531, 0546, 0550, 0565, 057A, 0584, 0599, 0601, 0616, 0620, 0635, 064A, 0654, 0669, 0673, 0688, 0692, 0705, 071A, 0724, 0739, 0743, 0762, 0777, 0781, 0796, 0809, 0813, 0828, 0832, 0851, 0866, 0870, 0885, 089A, 0921, 1262, 1281, 1296, 1309, 1313, 1328, 1347, 1351, 1366, 1370, 1385, 139A, 1402, 1417, 1421, 1455, 146A, 1474, 1489, 1493, 1506, 1510, 1525, 153A, 1544, 1559, 1563, 1578, 1582, 1597, 160A, 1614, 1629, 1633, 1648, 1652, 1667, 1671, 1686, 1690, 1703, 1718, 1722, 1737, 1741, 1756, 1760, 1775, 178A, 1794, 1807, 1811, 1826, 1830, 1845, 185A, 1864, 1879, 1883, 1898, 1900, 1915, 192A, 1934, 1949, 1953, 1968, 1972, 1987, 1991, 2006, 2010, 2025, 203A, 2044, 2059, 2063, 2078, 2082, 2097, 210A, 2114, 2129, 2133, 2148, 2152, 2167, 2171, 2186, 2190, 2205, 2218, 2222, 2237, 2241, 2256, 2260, 2275, 228A, 2294, 2307, 2311, 2326, 2330, 2345, 235A, 2364, 2379, 2383, 2398, 2400, 2415, 242A, 2434, 2449, 2453, 2468, 2472, 2487, 2491, 2504, 2519, 2523, 2538, 2542, 2557, 2561, 2576, 2580, 2595, 2608, 2612, 2627, 2631, 2646, 2650, 2665, 267A, 2684, 2699, 2701	260020001
26	26003	260030001	SONORA	ALAMOS	ÁLAMOS	0702, 0717, 1310, 133A, 1344, 1397	260030001
26	26004	260040001	SONORA	ALTAR	ALTAR	0536, 0540, 0555, 056A, 0983, 0998, 1002, 1017, 1021, 1036, 1040, 1055, 106A, 1074, 1089, 1093, 1106, 1110, 1125, 113A, 1144, 1159, 1163, 1178, 1182, 1197, 120A, 1214, 1229, 1233, 1248	260040001
26	26006	260060001	SONORA	ARIZPE	ARIZPE	0352, 0598, 0600, 0634, 0649, 0691	260060001
26	26007	260070001	SONORA	ATIL	ATIL	0044	260070001
26	26008	260080001	SONORA	BACADÉHUACHI	BACADÉHUACHI	0183, 0198, 0234, 0249, 0253, 0268, 0272, 0291, 0304, 0319, 0323, 0342, 0357, 0361	260080001
26	26010	260100001	SONORA	BACERAC	BACERAC	0285, 029A, 0302, 0317, 0321, 0336	260100001
26	26011	260110001	SONORA	BACOACHI	BACOACHI	0140, 0155, 0263, 0278, 0282, 0297, 030A, 0314, 0329, 0333, 0348, 0352, 0367, 0371	260110001
26	26012	260120001	SONORA	BÁCUM	BÁCUM	0190, 0203, 0345, 035A, 0379, 0383, 0453, 0468, 0519, 0523, 0576	260120001
26	26012	260120082	SONORA	BÁCUM	FRANCISCO JAVIER MINA (CAMPO 60)	0152, 0167, 0186, 0260, 028A, 0294, 0434, 0472, 0487, 0491, 0538, 0595	260120082
26	26012	260120093	SONORA	BÁCUM	SAN JOSÉ DE BÁCUM	0275, 0311, 0326, 0364, 0398, 0400, 0415, 042A, 0449, 0542, 0561, 0580	260120093
26	26013	260130001	SONORA	BANÁMICHÍ	BANÁMICHÍ	0198	260130001
26	26014	260140001	SONORA	BAVIÁCORA	BAVIÁCORA	0176	260140001
26	26015	260150001	SONORA	BAVISPE	BAVISPE	0436, 0440, 0455, 046A, 0474, 0489, 0493, 0506, 0510, 0525	260150001

*Handwritten signatures and initials in blue ink.*



Clave de Entidad Federativa	Clave de Municipio	Clave de Localidad	Nombre de Entidad Federativa	Nombre de Municipio	Nombre de Localidad	AGEB	Clave de Localidad Actual [junio de 2024]
26	26016	260160001	SONORA	BENJAMÍN HILL	BENJAMÍN HILL	0170, 0185, 019A, 0202, 0221, 0359, 0363, 0378, 0382, 0397, 040A, 041A, 0429	260160001
26	26017	260170001	SONORA	CABORCA	HEROICA CABORCA	1284, 1299, 1320, 1335, 1369, 1373, 1388, 1405, 141A, 1424, 1439, 1443, 1458, 1462, 1477, 1481, 1496, 223A, 2244, 2259, 2263, 2278, 2282, 2297, 2314, 2329, 2333, 2348, 2352, 2367, 2386, 2390, 2403, 2418, 2422, 2437, 2441, 2456, 2460, 2475, 2494, 2507, 2511, 2526, 2530, 2545, 255A, 2564, 2579, 2583, 2598, 2600, 2615, 262A, 2634, 2649, 2653, 2672, 2723, 2738, 2742, 2757, 2761, 2850, 2865, 287A, 2884, 2899, 2916, 2920, 2935, 294A, 2992, 3007, 3011, 3026, 3030, 3045, 305A, 3064, 3079, 3100, 3115, 312A, 3134, 3149, 3153, 3168, 3172, 3187, 3191, 3204, 3219, 3223, 3238, 3242, 3257, 3346, 3350, 3365, 337A, 3399, 3401, 3416, 3420, 3435, 3454	260170001
26	26017	260170246	SONORA	CABORCA	PLUTARCO ELÍAS CALLES (LA Y GRIEGA)	2687, 2691, 2704, 2776, 2780, 2795, 2808, 2812, 2827, 2831, 2846, 2954, 2969, 2973, 2988, 3083, 3098, 3261, 3276, 3280, 3295, 3308, 3312, 3327, 3331, 344A	260170246

CP

*[Handwritten signature]*



Clave de Entidad Federativa	Clave de Municipio	Clave de Localidad	Nombre de Entidad Federativa	Nombre de Municipio	Nombre de Localidad	AGEB	Clave de Localidad Actual [Junio de 2024]
26	26018	260180001	SONORA	CAJEME	CIUDAD OBREGÓN	0531, 0546, 0550, 0565, 057A, 058A, 0601, 0616, 0620, 0635, 064A, 065A, 0669, 0673, 0688, 0692, 0705, 071A, 072A, 0739, 0743, 0758, 0762, 0777, 0781, 0796, 0809, 0813, 0828, 0832, 0936, 0955, 096A, 0989, 0993, 1008, 1012, 1031, 1046, 1050, 1065, 108A, 1099, 1101, 1120, 1135, 114A, 1188, 1192, 1205, 1224, 1239, 1243, 1281, 1366, 1370, 1385, 139A, 1402, 1417, 1421, 1436, 185A, 186A, 1879, 1991, 2006, 2010, 2025, 203A, 2044, 2059, 2063, 2133, 2148, 2167, 2171, 2186, 2190, 2203, 2218, 2222, 2311, 2379, 2383, 2398, 2400, 2415, 242A, 243A, 2449, 2557, 2561, 2576, 2580, 2608, 2612, 2627, 2631, 2646, 2735, 274A, 275A, 2769, 2773, 2788, 2792, 2805, 281A, 282A, 2839, 2843, 2858, 2862, 2877, 2881, 2896, 2909, 2913, 2932, 2947, 2951, 2966, 2970, 2985, 299A, 300A, 3019, 3023, 3038, 3042, 3057, 3061, 317A, 318A, 3199, 3216, 3220, 324A, 325A, 3273, 3288, 3292, 3305, 331A, 332A, 3339, 3343, 3358, 3362, 3396, 3409, 3413, 3428, 3432, 3447, 3451, 3466, 3470, 3485, 349A, 3502, 3517, 3521, 3536, 356A, 357A, 3589, 3593, 3606, 3610, 3625, 3644, 3659, 3663, 3678, 3752, 3767, 3771, 3786, 3790, 3803, 3818, 3822, 3837, 3841, 3856, 3860, 3875, 388A, 389A, 3907, 3911, 3926, 3930, 3945, 395A, 396A, 3979, 3983, 4002, 4040, 406A, 407A, 4089, 4093, 4106, 4110, 4125, 413A, 414A, 4159, 4163, 4178, 4182, 4197, 420A, 421A, 4229, 4233, 4248, 4252, 4267, 4271, 4286, 4303, 4318, 4322, 4337, 4341, 4356, 4375, 4407, 4411, 4426, 4430, 4445, 445A, 446A, 4479, 4483, 4498, 4500, 4515, 452A, 453A, 4549, 4553, 4568, 4572, 4587, 4591, 460A	260180001
26	26018	260180093	SONORA	CAJEME	CUAUHTÉMOC (CAMPO CINCO)	2716, 2720	260180093
26	26018	260180284	SONORA	CAJEME	CÓCORIT	192A, 193A, 1949, 2078, 2082, 235A, 2453, 2650, 3235, 3381, 3998, 438A	260180284
26	26018	260180311	SONORA	CAJEME	ESPERANZA	0851, 0866, 0885, 1296, 211A, 2129, 2237, 2241, 2256, 2260, 2275, 228A, 229A, 2307, 2330, 236A, 2472, 2487, 2491, 250A, 2595, 2665, 267A, 268A, 3080, 3095, 3108, 3112, 3127, 3131, 3146, 3150, 3377, 3540, 3682, 3697, 370A, 4021, 4036, 4290, 4360, 439A	260180311
26	26018	260180334	SONORA	CAJEME	MARTE R. GÓMEZ (TOBARITO)	1328, 1332, 2345, 2519, 2699, 3714, 3729	260180334
26	26018	260180364	SONORA	CAJEME	PROVIDENCIA	1900, 2097, 210A, 2523, 2538, 3076, 3165, 3555, 3733, 3748	260180364
26	26018	260180365	SONORA	CAJEME	QUETCHEHUECA	0461	260180365
26	26018	260180403	SONORA	CAJEME	PUEBLO YAQUI	089A, 0902, 0917, 1309, 1953, 2701, 4017	260180403

*[Handwritten signatures and initials]*





Clave de Entidad Federativa	Clave de Municipio	Clave de Localidad	Nombre de Entidad Federativa	Nombre de Municipio	Nombre de Localidad	AGEB	Clave de Localidad Actual [junio de 2024]
26	26019	260190001	SONORA	CANANEA	HEROICA CIUDAD DE CANANEA	0257, 0261, 0295, 0308, 0312, 0327, 0331, 0346, 0350, 037A, 0384, 0399, 0401, 0416, 0543, 0558, 0562, 0577, 0581, 0596, 0609, 0613, 0628, 0632, 0647, 0651, 0666, 0670, 0685, 069A, 0702, 0717, 0721, 0740, 0755, 076A, 0774, 0789, 0793	260190001
26	26020	260200001	SONORA	CARBÓ	CARBÓ	0525, 0559, 0578, 0597, 060A	260200001
26	26021	260210001	SONORA	LA COLORADA	LA COLORADA	072A, 0749	260210001
26	26023	260230001	SONORA	CUMPAS	CUMPAS	0245, 0438, 0461, 0476, 0480, 0495, 0508, 0512, 0527, 0531	260230001
26	26024	260240001	SONORA	DIVISADEROS	DIVISADEROS	0238	260240001
26	26025	260250001	SONORA	EMPALME	EMPALME	0108, 0127, 0131, 0146, 0150, 0165, 0184, 0201, 024A, 0254, 0269, 0273, 0288, 0292, 0305, 0324, 0339, 0343, 0358, 0432, 0447, 0451, 0466, 0470, 0485, 049A, 0502, 0517, 0521, 0536, 0540, 0555, 056A, 0574, 0589, 0593, 0606, 0610, 0625, 063A, 0644, 0659, 0663, 0678, 0682, 0697, 070A, 0714, 0748, 0752, 0767, 0771, 0786, 0790, 0803, 0818, 0822	260250001
26	26026	260260001	SONORA	ETCHOJOA	ETCHOJOA	0251, 0266, 0478, 0482, 0586, 0590, 0603, 0618, 0707, 0800	260260001
26	26026	260260008	SONORA	ETCHOJOA	BACAME NUEVO	0073, 0302, 0497, 0641	260260008
26	26026	260260011	SONORA	ETCHOJOA	BACOBAMPO	0270, 0285, 0444, 0459, 0552, 0567, 0571, 0730, 0745, 075A, 0815	260260011
26	26026	260260012	SONORA	ETCHOJOA	BASCONCOBE	0162, 0660, 068A, 082A, 0834	260260012
26	26026	260260019	SONORA	ETCHOJOA	BUAYSIACOBÉ	0463, 050A, 0514, 0529, 0622, 0637, 0711	260260019
26	26026	260260067	SONORA	ETCHOJOA	SAHUARAL	0694, 0849	260260067
26	26027	260270045	SONORA	FRONTERAS	ESQUEDA	0738, 0776, 0780, 0812, 0831	260270045
26	26028	260280001	SONORA	GRANADOS	GRANADOS	0044, 0097, 0114, 0129, 0133, 0148	260280001

CP

Handwritten signature and initials



Clave de Entidad Federativa	Clave de Municipio	Clave de Localidad	Nombre de Entidad Federativa	Nombre de Municipio	Nombre de Localidad	AGEB	Clave de Localidad Actual (junio de 2024)
26	26029	260290001	SONORA	GUAYMAS	HEROICA GUAYMAS	0997, 1001, 1016, 1020, 1035, 1054, 1069, 1073, 1088, 1105, 111A, 1124, 1139, 1143, 1162, 1181, 1232, 1340, 1355, 136A, 2029, 2048, 2067, 2071, 2086, 2090, 2118, 2122, 2160, 2245, 225A, 2264, 2279, 2283, 2298, 2300, 2315, 232A, 2334, 2349, 2353, 2368, 2372, 2387, 2391, 2404, 2419, 2438, 2457, 2461, 2476, 2508, 2565, 257A, 2584, 2599, 2616, 2620, 2635, 264A, 2654, 2673, 2688, 2692, 2705, 271A, 2724, 2743, 2758, 2762, 2777, 2781, 2796, 2809, 2813, 2828, 2832, 2847, 2851, 2870, 289A, 2902, 2917, 2921, 2936, 2940, 2955, 296A, 2974, 2989, 2993, 3008, 3012, 3027, 3031, 3046, 3050, 3065, 307A, 308A, 3099, 3101, 3116, 3120, 3135, 314A, 3154, 3169, 3173, 3188, 3192, 3205, 321A, 3224, 3239, 3243, 3258, 3262, 3277, 3281, 3296, 3309, 3313, 3328, 3332, 3347, 3351, 3366, 3370, 3385, 339A, 3402, 3417, 3421, 3436, 3440, 3455, 346A, 3474, 3489, 3493, 3578, 3582, 3597, 360A	260290001
26	26029	260290025	SONORA	GUAYMAS	SAN CARLOS [SAN CARLOS NUEVO GUAYMAS]	3614, 3629, 3633, 3648, 3652, 3667, 3671, 3686, 3690, 3703, 3718, 3722	260290025
26	26029	260290202	SONORA	GUAYMAS	PÓTAM	1410, 1425, 143A, 2207, 2211, 2527, 2531, 2601, 2885, 3510, 3525, 353A, 354A, 3559	260290202
26	26029	260290325	SONORA	GUAYMAS	VÍCAM [SWITCH]	1374, 1389, 2226, 2230, 2512, 3563	260290325
26	26030	260300001	SONORA	HERMOSILLO	HERMOSILLO	0076, 0080, 017A, 0220, 024A, 0273, 0288, 0305, 0381, 0413, 0521, 0663, 0682, 0771, 0786, 0790, 0803, 0926, 1055, 1110, 113A, 1233, 1271, 1375, 2532, 2744, 2852, 3371, 3386, 4914, 5166, 5221, 5236, 540A, 5471, 5715, 572A, 5734, 5772, 5838, 5895, 5908, 6003, 608A, 6107, 6111, 6215, 6234, 6323, 6357, 6380, 6395, 6408, 6412, 6427, 6465, 647A, 6639, 6751, 6802, 6874, 6893, 6906, 7001, 7016, 7035, 711A, 7124, 7139, 7143, 7213, 7232, 7251, 7270, 7340, 736A, 7393, 7406, 7410, 7425, 743A, 7459, 7571, 7618, 7637, 7800, 8033, 8141, 8226, 8264, 8372, 8387, 8391, 8423, 8476, 8480, 8495, 8527, 8546, 8616, 8620, 8673, 8743, 889A, 8921, 8936, 896A, 8989	260300001
26	26030	260300137	SONORA	HERMOSILLO	BAHÍA DE KINO	0589, 1040, 316A, 3210, 5024, 5950, 6287, 6499, 8796, 8809	260300137
26	26030	260300343	SONORA	HERMOSILLO	MIGUEL ALEMÁN [LA DOCE]	0038, 0856, 0860, 0875, 0979, 0983, 0998, 1021, 1036, 1341, 1356, 3102, 3117, 3121, 3136, 4882, 4897, 5541, 5556, 5787, 5791, 5804, 5819, 5931, 5946, 6249, 6253, 6268, 6501, 6516, 6520, 6535, 654A, 6554, 6588, 7533, 7730, 775A, 8156, 8160, 8175, 818A, 8207, 8565, 8813, 8828	260300343
26	26030	260300535	SONORA	HERMOSILLO	SAN PEDRO O EL SAUCITO [SAN PEDRO EL SAUCITO]	0042, 7779, 7783, 857A, 8584, 8599	260300535

*Handwritten signature and initials*



Clave de Entidad Federativa	Clave de Municipio	Clave de Localidad	Nombre de Entidad Federativa	Nombre de Municipio	Nombre de Localidad	AGEB	Clave de Localidad Actual [junio de 2024]
26	26031	260310001	SONORA	HUACHINERA	HUACHINERA	0425, 043A, 0459, 0463, 0478, 0482, 0497, 050A, 0514, 0529, 0533, 0548, 0552, 0567, 0571, 0586, 0590	260310001
26	26032	260320001	SONORA	HUÁSABAS	HUÁSABAS	009A, 0102, 0189	260320001
26	26033	260330001	SONORA	HUATABAMPO	HUATABAMPO	0275, 0307, 0311, 0330, 0538, 0595, 0699, 0824, 0858, 0862	260330001
26	26033	260330054	SONORA	HUATABAMPO	LOMA DE ETCHOROPO	0576, 0580	260330054
26	26033	260330094	SONORA	HUATABAMPO	LA UNIÓN	0059, 0627, 0701, 0754, 0769, 0788, 0792, 0805	260330094
26	26033	260330099	SONORA	HUATABAMPO	YAVAROS [ISLA LAS VIEJAS]	0294	260330099
26	26035	260350001	SONORA	IMURIS	IMURIS	0636	260350001
26	26036	260360001	SONORA	MAGDALENA	MAGDALENA DE KINO	0192, 0385, 039A, 0402, 0417, 0436, 0440, 0455, 046A, 0474, 0489, 0493, 0506, 0510, 0525, 053A, 0544, 0559, 0563, 0578, 0582, 0597, 060A, 0614, 0629, 0633, 0648, 0652, 0667, 0671, 0690, 0703, 0718, 0722, 0737, 0741, 0756, 0760, 0775	260360001
26	26037	260370001	SONORA	MAZATÁN	MAZATÁN	0109, 0113, 0217, 0221, 0236, 0240, 0255, 026A, 0274, 0289, 0293, 0306	260370001
26	26038	260380001	SONORA	MOCTEZUMA	MOCTEZUMA	0214, 0229, 0233, 0375, 038A, 0394, 0407, 0411	260380001
26	26039	260390001	SONORA	NACO	NACO	0137, 0141, 0156, 0226, 0230, 0245, 025A, 0264, 0279, 0283, 0298, 0300, 032A, 033A, 0349, 0353, 0368, 0372, 0387, 0391, 0404, 0419	260390001
26	26040	260400001	SONORA	NÁCORI CHICO	NÁCORI CHICO	0636, 0640, 0689, 0693, 0706, 0710, 0725, 073A, 0744, 0759, 0763	260400001
26	26041	260410001	SONORA	NACUZARI DE GARCÍA	NACUZARI DE GARCÍA	0188, 0192, 021A, 0224, 0239, 0243, 0370, 0385, 039A, 0402, 0417, 0421, 0436, 0440, 0455, 046A, 0474, 0489, 0493, 0506, 0510, 0525, 053A, 0544, 0559, 0563, 0578, 0582, 0597, 060A, 0614, 0629, 0648, 0667, 0671, 0686, 0690, 0703, 0718, 0722, 0737, 0741, 0756, 0760, 0775, 078A, 0794	260410001
26	26042	260420001	SONORA	NAVOJOA	NAVOJOA	0378, 0433, 0537, 0541, 0556, 0594, 0645, 0734, 1056, 108A, 1094, 1111, 1130, 115A, 1164, 1183, 1198, 122A, 1234, 1287, 1291, 1342, 1357, 1361, 1376, 1380, 1412, 1427, 1431, 1465, 147A, 1501, 1516, 1520, 1569, 1573, 1592, 1605, 1639, 1662, 1677, 1713, 1728, 1732, 1747, 1751, 179A, 1855, 1893, 1906, 1925, 193A, 1959, 1963, 2001, 2016, 2020, 2035, 204A, 2069, 2073, 2088, 211A	260420001
26	26042	260420531	SONORA	NAVOJOA	PUEBLO MAYO	1037, 1075, 1268	260420531

CP

g  
f



Clave de Entidad Federativa	Clave de Municipio	Clave de Localidad	Nombre de Entidad Federativa	Nombre de Municipio	Nombre de Localidad	AGEB	Clave de Localidad Actual [junio de 2024]
26	26043	260430001	SONORA	NOGALES	HEROICA NOGALES	0341, 0360, 0464, 0515, 0553, 0746, 0801, 084A, 0869, 0958, 0996, 1000, 1015, 102A, 1068, 1072, 1091, 1157, 1180, 1212, 1227, 1265, 127A, 1284, 1369, 1373, 1388, 1424, 1443, 1458, 1462, 1477, 1513, 1528, 1547, 1551, 1636, 166A, 1710, 1744, 1763, 1778, 180A, 1829, 1937, 209A, 2102, 2140, 2259, 2282, 2314, 2329, 2403, 2511, 2526, 2530, 2545, 2564, 2649, 2672	260430001
26	26046	260460001	SONORA	OQUITOA	OQUITOA	0127, 0199	260460001
26	26047	260470001	SONORA	PITIQUITO	PITIQUITO	1847, 189A, 2012, 2173	260470001
26	26047	260470065	SONORA	PITIQUITO	PUERTO LIBERTAD	2120, 2135	260470065
26	26048	260480001	SONORA	PUERTO PEÑASCO	PUERTO PEÑASCO	1100, 1153, 1191, 1257, 1261, 1365, 2236, 2240, 2274, 2293, 2306, 2310, 2325, 233A, 2363, 2378, 2397, 240A, 2414, 2429, 2433, 2467, 2471, 2486, 2490, 2503, 2522, 2537, 2556, 2594, 2607, 2611, 2626, 2630, 272A, 273A, 2749, 2753, 2768, 2772, 2787, 2804, 2819, 2857, 2861, 2895, 2927, 2931, 3003, 3022, 3056, 3075, 308A, 3094, 315A, 3179, 3198, 3215, 322A, 3234, 3249, 3253, 3268, 3272, 3287, 3338, 3357, 3376, 3380, 3395, 3408, 3412, 3427, 3431, 3450, 347A, 354A	260480001
26	26049	260490001	SONORA	QUIRIEGO	QUIRIEGO	035A, 0699, 0720, 0735, 074A	260490001
26	26050	260500001	SONORA	RAYÓN	RAYÓN	0134, 0242, 0257, 0280, 0295	260500001
26	26051	260510001	SONORA	ROSARIO	ROSARIO	0377, 0682, 0697, 070A, 0748, 0752	260510001
26	26052	260520001	SONORA	SAHUARIPA	SAHUARIPA	1086	260520001
26	26054	260540001	SONORA	SAN JAVIER	SAN JAVIER	0078	260540001

cb

9/1





Clave de Entidad Federativa	Clave de Municipio	Clave de Localidad	Nombre de Entidad Federativa	Nombre de Municipio	Nombre de Localidad	AGEB	Clave de Localidad Actual [Junio de 2024]
26	26055	260550001	SONORA	SAN LUIS RÍO COLORADO	SAN LUIS RÍO COLORADO	0249, 0253, 0268, 0272, 0287, 0291, 0304, 0323, 0338, 0342, 0357, 0361, 0376, 0380, 0412, 0427, 0431, 0446, 0450, 0465, 047A, 0484, 0499, 0501, 0516, 0520, 0535, 054A, 0554, 0573, 0588, 0592, 0605, 061A, 0624, 0639, 0643, 0681, 0696, 0709, 0713, 0728, 0732, 0747, 0751, 0785, 079A, 0817, 0821, 0836, 0893, 0906, 0910, 0997, 1001, 1139, 1143, 1158, 1162, 1177, 1181, 1196, 1209, 1213, 1228, 1232, 1247, 1548, 1603, 1618, 1622, 1637, 1641, 1656, 1660, 1675, 168A, 1694, 1707, 1711, 1726, 1730, 1745, 175A, 1764, 1779, 1783, 1798, 1800, 1815, 182A, 1834, 1849, 1853, 1868, 1872, 1887, 1891, 1904, 1919, 1923, 1938, 1942, 1957, 1961, 1976, 1980, 1995, 200A, 2014, 2029, 2033, 2048, 2052, 2067, 2071, 2086, 2090, 2103, 2118, 2122, 2137, 2141, 2156, 2160, 2175, 218A, 2194, 2207, 2226, 225A, 2264, 2279, 2283, 2298, 2300, 2315, 232A, 2334, 2353, 2368, 2372, 2391, 2404, 2419, 2423, 2508, 2512, 2527, 2531, 2546, 2550, 2565, 257A, 2584, 2599, 2601, 2616, 2620, 2635, 264A, 2654, 2669, 2673, 2688, 2692, 271A, 2724, 2739, 2758, 2847, 2885, 289A, 2902, 2917, 2921, 2936, 2940, 2955, 296A, 2974, 2989, 2993, 3099, 3116, 3120, 3135, 314A, 3154, 3169, 3173, 3188, 3192, 3281, 3296, 3309, 3313, 3328, 3332, 3347, 3351, 3366, 3370, 3385, 339A, 3402, 3417, 3421, 3455, 346A, 3474, 3489, 3493, 3506, 3614, 3629, 3633, 3648, 3652, 3667, 3671, 3686, 3690, 3703, 3718, 3722, 3737, 3741, 3756, 3760, 3775, 378A, 3794, 3807, 3811, 3883, 3898, 3900, 3915	260550001
26	26055	260550011	SONORA	SAN LUIS RÍO COLORADO	GOLFO DE SANTA CLARA	2461, 2476, 2480, 2495, 2762, 2777, 2781, 2796, 2809, 2813, 2832, 2851, 2866, 2870, 3008, 3012, 3027, 3031, 3050, 3224, 3239, 3243, 3258, 3262, 3277, 3510, 3525, 353A, 3544, 3559, 3563, 3578, 3582, 3597, 360A, 3826, 3830, 3864, 3879	260550011
26	26055	260550017	SONORA	SAN LUIS RÍO COLORADO	INGENIERO LUIS B. SÁNCHEZ	150A, 1514, 1529, 1586, 1590, 2211, 2349, 2828, 3205, 321A, 3440, 3845, 385A	260550017
26	26056	260560001	SONORA	SAN MIGUEL DE HORCASITAS	SAN MIGUEL DE HORCASITAS	0138	260560001
26	26056	260560027	SONORA	SAN MIGUEL DE HORCASITAS	PESQUEIRA	0231, 0246, 0250, 0265, 027A, 0284, 0299, 0301, 0316, 0320, 0335, 034A, 0354, 0369, 0373, 0388, 0392, 0405	260560027
26	26057	260570001	SONORA	SAN PEDRO DE LA CUEVA	SAN PEDRO DE LA CUEVA	0277	260570001
26	26058	260580001	SONORA	SANTA ANA	SANTA ANA	0185, 019A, 0202, 0221, 0359, 0363, 0378, 0382, 0397, 040A, 0414, 0429, 0433, 0448, 0452, 0467	260580001
26	26059	260590001	SONORA	SANTA CRUZ	SANTA CRUZ	0144, 0159, 0229, 0233, 0248, 0252, 0267, 0271, 0286, 0290, 0303, 0318, 0322, 0337	260590001
26	26060	260600001	SONORA	SÁRIC	SÁRIC	015A	260600001
26	26061	260610001	SONORA	SOYOPA	SOYOPA	0157	260610001



Clave de Entidad Federativa	Clave de Municipio	Clave de Localidad	Nombre de Entidad Federativa	Nombre de Municipio	Nombre de Localidad	AGFB	Clave de Localidad Actual (junio de 2024)
26	26062	260620001	SONORA	SUAQUI GRANDE	SUAQUI GRANDE	0277, 0281	260620001
26	26063	260630001	SONORA	TEPACHE	TEPACHE	0240	260630001
26	26064	260640001	SONORA	TRINCHERAS	TRINCHERAS	0303, 0318, 0534, 0549, 0553, 0568, 0572, 0587	260640001
26	26066	260660001	SONORA	URES	HEROICA CIUDAD DE URES	0596, 0613	260660001
26	26067	260670001	SONORA	VILLA HIDALGO	VILLA HIDALGO	0150, 0165, 0292, 0305, 031A, 0324, 0339, 0343	260670001
26	26068	260680001	SONORA	VILLA PESQUEIRA	VILLA PESQUEIRA (MÁTAPE)	0139, 0228, 0285	260680001
26	26069	260690001	SONORA	YÉCORA	YÉCORA	0441, 0456, 0460, 048A, 0494, 0507, 0511, 0526, 0530	260690001
26	26070	260700001	SONORA	GENERAL PLUTARCO ELÍAS CALLES	SONOYTA	0086, 0090, 0103, 0122, 0353, 0368, 0372, 0387, 0391, 0419, 0423, 0438, 0442, 0457, 0461, 0476, 0480, 0495, 0508, 0512, 0527, 0531, 0546, 0550, 0565, 057A, 0584, 0599, 0601, 0616, 0620, 0635, 064A, 0654, 0669, 0673, 0688, 0692, 0705, 071A, 0724, 0739, 0743, 0758, 0762, 0777, 0781, 0796, 0809, 0813, 0828, 0847, 0851, 0866	260700001
26	26071	260710001	SONORA	BENITO JUÁREZ	VILLA JUÁREZ	0045, 005A, 0064, 0079, 0083, 0098, 0115, 012A, 0153, 0172, 0187	260710001
26	26071	260710139	SONORA	BENITO JUÁREZ	PAREDÓN COLORADO (PAREDÓN VIEJO)	0134, 0149, 0168, 0191	260710139
26	26072	260720001	SONORA	SAN IGNACIO RÍO MUERTO	SAN IGNACIO RÍO MUERTO	0038, 0095, 0108, 031A	260720001
26	26072	260720017	SONORA	SAN IGNACIO RÍO MUERTO	BAHÍA DE LOBOS	0127, 0131, 0201, 0216, 0254, 0269, 0273, 0292, 0305	260720017
27	27001	270010001	TABASCO	BALANCÁN	BALANCÁN	0401, 0416, 0543, 0558, 0562, 0632, 0685, 069A, 0702, 0736, 0793	270010001
27	27001	270010074	TABASCO	BALANCÁN	EL TRIUNFO	0577, 0581, 0596, 0609, 0613, 0628, 0666, 0670, 0740	270010074
27	27002	270020001	TABASCO	CÁRDENAS	CÁRDENAS	0305, 0409, 0714, 0771, 0803, 0983, 1036, 1089, 113A, 1144, 1159, 1163, 1178, 1182, 1229, 1252, 1337, 1341	270020001
27	27002	270020003	TABASCO	CÁRDENAS	POBLADO C-II JOSÉ MARÍA MORELOS Y PAVÓN	1318	270020003
27	27002	270020004	TABASCO	CÁRDENAS	POBLADO C-15 ADOLFO LÓPEZ MATEOS	0911	270020004
27	27002	270020013	TABASCO	CÁRDENAS	AZUCENA 2DA. SECCIÓN	1040, 1055	270020013
27	27002	270020022	TABASCO	CÁRDENAS	CORONEL ANDRÉS SÁNCHEZ MAGALLANES	0343, 0837, 0841	270020022
27	27002	270020024	TABASCO	CÁRDENAS	POBLADO C-28 CORONEL GREGORIO MÉNDEZ MAGAÑA	0856, 0860	270020024
27	27002	270020025	TABASCO	CÁRDENAS	POBLADO C-16 GENERAL EMILIANO ZAPATA	106A, 1074	270020025
27	27002	270020029	TABASCO	CÁRDENAS	BENITO JUÁREZ (CAMPO MAGALLANES)	0358, 0362	270020029

*Handwritten signatures and initials in blue ink.*



Clave de Entidad Federativa	Clave de Municipio	Clave de Localidad	Nombre de Entidad Federativa	Nombre de Municipio	Nombre de Localidad	AGEB	Clave de Localidad Actual (junio de 2024)
27	27002	270020030	TABASCO	CÁRDENAS	POBLADO C-09 LICENCIADO FRANCISCO I. MADERO	056A	270020030
27	27002	270020034	TABASCO	CÁRDENAS	POBLADO C-10 GENERAL LÁZARO CÁRDENAS DEL RÍO	0930, 1197	270020034
27	27002	270020051	TABASCO	CÁRDENAS	MELCHOR OCAMPO	0945	270020051
27	27002	270020061	TABASCO	CÁRDENAS	POBLADO C-23 GENERAL VENUSTIANO CARRANZA	1322	270020061
27	27002	270020073	TABASCO	CÁRDENAS	POBLADO C-27 INGENIERO EDUARDO CHÁVEZ RAMÍREZ	1290	270020073
27	27002	270020082	TABASCO	CÁRDENAS	SANTA ROSALÍA (MIGUEL HIDALGO 2DA. SECCIÓN)	070A, 0875, 088A	270020082
27	27002	270020087	TABASCO	CÁRDENAS	POBLADO C-33 20 DE NOVIEMBRE	0682	270020087
27	27002	270020090	TABASCO	CÁRDENAS	POBLADO C-29 GENERAL VICENTE GUERRERO	1093	270020090
27	27002	270020096	TABASCO	CÁRDENAS	POBLADO C-20 MIGUEL HIDALGO Y COSTILLA	063A, 120A	270020096
27	27002	270020097	TABASCO	CÁRDENAS	INGENIO PRESIDENTE BENITO JUÁREZ	0748, 0752, 1110	270020097
27	27002	270020117	TABASCO	CÁRDENAS	POBLADO C-22 LICENCIADO JOSÉ MARÍA PINO SUÁREZ	0894, 0907	270020117
27	27002	270020123	TABASCO	CÁRDENAS	POBLADO C-17 INDEPENDENCIA	1303	270020123
27	27003	270030001	TABASCO	CENTLA	FRONTERA	0016, 0355, 036A, 0374, 0389, 0393, 0514, 0529, 0567, 0571, 0618	270030001
27	27003	270030015	TABASCO	CENTLA	CUAUHTÉMOC	0590, 0603	270030015
27	27003	270030035	TABASCO	CENTLA	IGNACIO ALLENDE	0548, 0552	270030035
27	27003	270030056	TABASCO	CENTLA	SIMÓN SARLAT	0181	270030056
27	27003	270030061	TABASCO	CENTLA	VICENTE GUERRERO	0425, 0497, 050A	270030061
27	27004	270040001	TABASCO	CENTRO	VILLAHERMOSA	0511, 0719, 0920, 105A, 1098, 1242, 1257, 1308, 1331, 1346, 1365, 151A, 1666, 1914, 1929, 1933, 2166, 2185, 2274, 2560, 2575, 2594	270040001
27	27004	270040034	TABASCO	CENTRO	ANACLETO CANABAL 2DA. SECCIÓN	1810	270040034
27	27004	270040061	TABASCO	CENTRO	BUENA VISTA 1RA. SECCIÓN	1717	270040061
27	27004	270040062	TABASCO	CENTRO	BUENA VISTA 2DA. SECCIÓN	2378	270040062
27	27004	270040065	TABASCO	CENTRO	BUENA VISTA RÍO NUEVO 1RA. SECCIÓN	1825	270040065
27	27004	270040123	TABASCO	CENTRO	LUIS GIL PÉREZ	1007	270040123
27	27004	270040145	TABASCO	CENTRO	PARRILLA	0969	270040145
27	27004	270040166	TABASCO	CENTRO	PLAYAS DEL ROSARIO (SUBTENIENTE GARCÍA)	2128, 2325, 2471, 2518	270040166



Clave de Entidad Federativa	Clave de Municipio	Clave de Localidad	Nombre de Entidad Federativa	Nombre de Municipio	Nombre de Localidad	AGEB	Clave de Localidad Actual (Junto de 2024)
27	27004	270040183	TABASCO	CENTRO	TAMULTÉ DE LAS SABANAS	0649, 0653	270040183
27	27004	270040214	TABASCO	CENTRO	OCULTZAPOTLÁN	201A, 2043	270040214
27	27004	270040258	TABASCO	CENTRO	CONSTITUCIÓN	2556	270040258
27	27004	270040264	TABASCO	CENTRO	PARRILLA II	2486, 2490	270040264
27	27004	270040316	TABASCO	CENTRO	BICENTENARIO	0070	270040316
27	27005	270050001	TABASCO	COMALCALCO	COMALCALCO	0059, 0307, 042A, 043A, 0523	270050001
27	27005	270050002	TABASCO	COMALCALCO	ALDAMA	0237, 0241	270050002
27	27005	270050012	TABASCO	COMALCALCO	CARLOS GREENE	0487	270050012
27	27005	270050016	TABASCO	COMALCALCO	COCOHITAL	0171	270050016
27	27005	270050020	TABASCO	COMALCALCO	CHICHICAPA	0379, 0383, 0398	270050020
27	27005	270050042	TABASCO	COMALCALCO	MIGUEL HIDALGO	0576, 0580	270050042
27	27005	270050058	TABASCO	COMALCALCO	REYES HERNÁNDEZ 2DA. SECCIÓN	0491, 0538	270050058
27	27005	270050066	TABASCO	COMALCALCO	TECOLUTILLA	0400, 0415, 0468, 0472, 0519	270050066
27	27006	270060001	TABASCO	CUNDUACÁN	CUNDUACÁN	0164, 0179, 0200, 0304, 0319	270060001
27	27006	270060007	TABASCO	CUNDUACÁN	CARLOS ROVIROSA (TULIPÁN)	0111	270060007
27	27006	270060016	TABASCO	CUNDUACÁN	CUCUYULAPA	0107, 0268	270060016
27	27006	270060028	TABASCO	CUNDUACÁN	HUIMANGO	0145	270060028
27	27006	270060032	TABASCO	CUNDUACÁN	LIBERTAD	0215, 022A	270060032
27	27006	270060044	TABASCO	CUNDUACÁN	ONCE DE FEBRERO 1RA. SECCIÓN	0249	270060044
27	27006	270060142	TABASCO	CUNDUACÁN	LA PLAYITA	0018, 008A	270060142
27	27007	270070001	TABASCO	EMILIANO ZAPATA	EMILIANO ZAPATA	002A, 0049, 0161, 0176, 0180, 0208, 0212, 0227, 0231, 0250, 0265, 027A, 0284, 0299, 0301, 0316, 0320, 0335, 0354, 0369, 0373, 0388, 0392, 0405, 041A, 0424, 0439	270070001
27	27007	270070009	TABASCO	EMILIANO ZAPATA	CHABLÉ	0246, 034A	270070009
27	27008	270080001	TABASCO	HUIMANGUILLO	HUIMANGUILLO	0629, 0686, 0760, 0826	270080001
27	27008	270080016	TABASCO	HUIMANGUILLO	CHONTALPA [ESTACIÓN CHONTALPA]	0031, 0703, 0718, 0775, 0830, 0845	270080016
27	27008	270080098	TABASCO	HUIMANGUILLO	LA VENTA	0012, 0578, 078A	270080098

*Handwritten signatures and initials in blue ink.*





Clave de Entidad Federativa	Clave de Municipio	Clave de Localidad	Nombre de Entidad Federativa	Nombre de Municipio	Nombre de Localidad	AGEB	Clave de Localidad Actual [Junio de 2024]
27	27008	270080107	TABASCO	HUIMANGUILLO	C-31 [GENERAL FRANCISCO VILLA]	0614	270080107
27	27008	270080108	TABASCO	HUIMANGUILLO	C-32 [LICENCIADO FRANCISCO TRUJILLO GURRÍA]	0493	270080108
27	27008	270080109	TABASCO	HUIMANGUILLO	C-34 [LICENCIADO BENITO JUÁREZ GARCÍA]	0737	270080109
27	27008	270080110	TABASCO	HUIMANGUILLO	C-40 [ERNESTO AGUIRRE COLORADO]	0741, 085A	270080110
27	27008	270080111	TABASCO	HUIMANGUILLO	C-41 [LICENCIADO CARLOS A. MADRAZO]	0510	270080111
27	27010	270100001	TABASCO	JALPA DE MÉNDEZ	JALPA DE MÉNDEZ	0114, 0203	270100001
27	27010	270100003	TABASCO	JALPA DE MÉNDEZ	AYAPA	0148, 0152	270100003
27	27010	270100019	TABASCO	JALPA DE MÉNDEZ	IQUINUAPA	0186, 0190	270100019
27	27010	270100021	TABASCO	JALPA DE MÉNDEZ	JALUPA	0097	270100021
27	27010	270100036	TABASCO	JALPA DE MÉNDEZ	SOYATACO	0167, 0171	270100036
27	27011	270110001	TABASCO	JONUTA	JONUTA	0234, 0253, 0268, 0272, 0287, 0291	270110001
27	27012	270120001	TABASCO	MACUSPANA	MACUSPANA	0072, 0424, 0439, 0477, 0496, 0513, 0528, 0532, 0621, 0636, 0640, 073A, 0763, 0778, 0782, 0797	270120001
27	27012	270120011	TABASCO	MACUSPANA	AQUILES SERDÁN [SAN FERNANDO]	0458, 0481, 0655, 066A, 0674	270120011
27	27012	270120016	TABASCO	MACUSPANA	BELÉN	0212	270120016
27	27012	270120018	TABASCO	MACUSPANA	BENITO JUÁREZ [SAN CARLOS]	0034, 0462, 0547, 0551, 0689, 0693, 0706, 0710	270120018
27	27012	270120039	TABASCO	MACUSPANA	LA CURVA	0509, 0566, 0570, 0725, 080A	270120039
27	27012	270120091	TABASCO	MACUSPANA	PEMEX [CIUDAD PEMEX]	0585, 059A, 0602, 0617, 0744, 0759	270120091
27	27013	270130001	TABASCO	NACAJUCA	NACAJUCA	0116, 014A, 0309, 0313, 0421	270130001
27	27013	270130013	TABASCO	NACAJUCA	GUATACALCA	0188, 0296	270130013
27	27013	270130016	TABASCO	NACAJUCA	LIBERTAD	0239	270130016
27	27013	270130017	TABASCO	NACAJUCA	LOMITAS	0135, 0281, 0385	270130017
27	27013	270130018	TABASCO	NACAJUCA	MAZATEUPA	0455	270130018
27	27013	270130062	TABASCO	NACAJUCA	BOSQUE DE SALOYA	0099, 0101, 0169, 0173, 0243, 0277	270130062
27	27013	270130063	TABASCO	NACAJUCA	TAPOTZINGO	0440	270130063
27	27013	270130069	TABASCO	NACAJUCA	LA SELVA	0205, 021A, 0224, 0258, 0262	270130069



*[Handwritten signature]*



Clave de Entidad Federativa	Clave de Municipio	Clave de Localidad	Nombre de Entidad Federativa	Nombre de Municipio	Nombre de Localidad	AGEB	Clave de Localidad Actual (Junio de 2024)
27	27013	270130080	TABASCO	NACAJUCA	BRISAS DEL CARRIZAL	0120, 0436	270130080
27	27013	270130088	TABASCO	NACAJUCA	POMOCA	0328, 0332, 0347, 0351, 0366, 0370, 039A, 0402, 0417	270130088
27	27014	270140024	TABASCO	PARAÍSO	ORIENTE (SAN CAYETANO)	0024	270140024
27	27014	270140027	TABASCO	PARAÍSO	QUINTÍN ARAUZ	0096	270140027
27	27015	270150001	TABASCO	TACOTALPA	TACOTALPA	0159, 0163, 0197	270150001
27	27015	270150060	TABASCO	TACOTALPA	TAPIJULAPA	0178, 0182	270150060
27	27016	270160001	TABASCO	TEAPA	TEAPA	0137, 0141, 0160, 0175, 018A, 0194, 0207, 0211, 0226, 0230	270160001
27	27017	270170001	TABASCO	TENOSIQUE	TENOSIQUE DE PINO SUÁREZ	0261, 0276, 0280, 0312, 0327, 0365, 037A, 038A, 0399, 0401, 0416, 0420, 0435, 044A, 045A, 0469, 0473, 0492, 0505, 051A, 0524, 0539, 0543, 0558, 0562, 0577, 0581, 0596	270170001
28	28001	280010001	TAMAULIPAS	ABASOLO	ABASOLO	0478, 0482, 0497, 0548, 0567, 0586	280010001
28	28001	280010111	TAMAULIPAS	ABASOLO	GUADALUPE VICTORIA	0270, 0285	280010111
28	28002	280020001	TAMAULIPAS	ALDAMA	ALDAMA	0013, 0403, 0422, 0437, 0441, 0456, 0460, 0475, 0780, 0812, 0831, 087A, 0884, 0899, 0916, 0920, 094A, 0969, 0988	280020001
28	28003	280030001	TAMAULIPAS	ALTAMIRA	ALTAMIRA	0186, 0190, 0218, 0237, 0472, 0487, 0491, 0504, 0519, 0523, 0542, 0716, 0720, 074A, 0754, 0773, 0788, 0792, 0805, 081A, 0824, 0839, 0843, 1095, 1131, 1184, 1201, 1216, 1220, 1235, 1466, 1470, 149A, 156A, 1644, 1659, 1752, 1841, 1856, 1860, 1875, 188A, 1894, 1907, 1911, 1926, 1930, 1945, 195A, 1964, 1979, 1983, 1998, 2002, 2017, 2021, 2159, 220A, 2214, 2229, 2248, 2252, 2286, 2375, 2553, 2568, 2572, 2587, 2591, 2604, 2619, 2623, 2638	280030001
28	28003	280030043	TAMAULIPAS	ALTAMIRA	CUAUHTÉMOC	0684, 0699, 0701, 0928, 0970, 1112, 1521, 2267, 2271, 2356, 2360	280030043
28	28003	280030122	TAMAULIPAS	ALTAMIRA	MIRAMAR	0275, 028A, 0307, 0311, 0326, 0345, 0364, 0379, 0383, 0400, 0576, 0580, 0595, 0608, 0612, 0631, 0646, 0665, 067A, 0862, 0877, 0881, 0896, 0909, 0913, 1108, 117A, 124A, 1254, 1269, 1273, 1288, 1292, 1305, 131A, 1324, 1339, 1343, 1358, 1362, 1377, 1381, 1409, 1502, 1517, 1574, 1678, 1682, 1733, 1790, 1803, 1818, 1822, 2036, 2040, 2055, 206A, 2074, 2089, 2093, 2106, 2110, 2125, 213A, 2144, 2163, 2178, 2182, 2197, 2233, 2290, 2303, 2318, 2322, 2337, 238A, 2394, 2407, 2411, 2426, 2430, 2445, 245A, 2464, 2479, 2483, 2498, 2500, 2515, 2534, 2549, 2642	280030122
28	28005	280050001	TAMAULIPAS	BURGOS	BURGOS	0405, 041A, 0443, 0477	280050001

*Handwritten signatures and initials in blue ink.*



Clave de Entidad Federativa	Clave de Municipio	Clave de Localidad	Nombre de Entidad Federativa	Nombre de Municipio	Nombre de Localidad	AGEB	Clave de Localidad Actual (junio de 2024)
28	28006	280060001	TAMAULIPAS	BUSTAMANTE	BUSTAMANTE	014A, 0154, 0169, 0440, 0455, 046A, 0474, 0489, 0493, 0506, 0510	280060001
28	28007	280070001	TAMAULIPAS	CAMARGO	CIUDAD CAMARGO	0113, 0132, 019A, 0289, 0293, 0310, 0414, 0429, 0448, 0452, 0537, 0541, 0556, 058A, 0607	280070001
28	28007	280070016	TAMAULIPAS	CAMARGO	COMALES	0467, 0471, 0486, 0490, 0503, 0518, 0560	280070016
28	28008	280080001	TAMAULIPAS	CASAS	CASAS	0318, 0322, 0464, 0479, 0483	280080001
28	28009	280090001	TAMAULIPAS	CIUDAD MADERO	CIUDAD MADERO	0052, 0067, 0141, 0156, 0298, 0315, 0349, 0353, 0391, 0404, 0423, 0438, 0442, 0565, 057A, 0599, 0777, 089A, 0902, 0917, 0936, 0940, 0974, 0989, 0993, 1008, 1084, 1120, 1135, 1169	280090001
28	28010	280100001	TAMAULIPAS	CRUILLAS	CRUILLAS	0195, 0392, 0439	280100001
28	28011	280110001	TAMAULIPAS	GÓMEZ FARIAS	LOMA ALTA (LOMA ALTA DE GÓMEZ FARIAS)	021A, 0262	280110001
28	28011	280110036	TAMAULIPAS	GÓMEZ FARIAS	GÓMEZ FARIAS	007A, 014A, 0154, 0169	280110036
28	28012	280120001	TAMAULIPAS	GONZÁLEZ	GONZÁLEZ	0382, 0397, 0429, 0433, 0452, 0467, 0471, 0486, 0607, 0999, 1003, 1022, 1145, 1268, 1338	280120001
28	28012	280120061	TAMAULIPAS	GONZÁLEZ	GRACIANO SÁNCHEZ	0503, 0518, 0522, 0984, 1060, 1179	280120061
28	28012	280120170	TAMAULIPAS	GONZÁLEZ	ESTACIÓN MANUEL (ÚRSULO GALVÁN)	0537, 0541, 0556, 0560, 0575, 058A, 0594, 0611, 0626, 1018, 1041, 1056, 1111, 1130, 115A, 1183, 1200, 1215, 1234, 1249, 1304, 1319, 1323	280120170
28	28013	280130001	TAMAULIPAS	GÜÉMEZ	GÜÉMEZ	0163, 0178, 0197, 020A	280130001
28	28015	280150001	TAMAULIPAS	GUSTAVO DÍAZ ORDAZ	CIUDAD GUSTAVO DÍAZ ORDAZ	0098, 0100, 0115, 0134, 0149, 0153, 0168, 0172, 0204, 0261, 0308, 0312, 0327	280150001
28	28016	280160001	TAMAULIPAS	HIDALGO	HIDALGO	0235, 024A, 0254, 0273, 0785, 0790	280160001
28	28016	280160145	TAMAULIPAS	HIDALGO	ESTACIÓN SANTA ENGRACIA	0610, 0625, 063A, 0644, 0659, 0663, 0678, 0682, 0697, 0803	280160145
28	28017	280170001	TAMAULIPAS	JAUMAVE	JAUMAVE	0266, 0285, 0478, 0586, 0590, 0603, 0618, 0637, 0656, 0660	280170001
28	28018	280180001	TAMAULIPAS	JIMÉNEZ	SANTANDER JIMÉNEZ	0456, 0507	280180001
28	28019	280190001	TAMAULIPAS	LLERA	LLERA DE CANALES	028A, 0294, 0307, 0311, 0326, 0330, 0472, 0576	280190001
28	28020	280200001	TAMAULIPAS	MAINERO	VILLA MAINERO	005A	280200001

CP

*[Handwritten signature]*



Clave de Entidad Federativa	Clave de Municipio	Clave de Localidad	Nombre de Entidad Federativa	Nombre de Municipio	Nombre de Localidad	AGEB	Clave de Localidad Actual (junio de 2024)
28	28021	280210001	TAMAULIPAS	EL MANTE	CIUDAD MANTE	0254, 0269, 0288, 0292, 031A, 0324, 0377, 0409, 0413, 0428, 0432, 0447, 0466, 0470, 0485, 049A, 0502, 0517, 0521, 0536, 0540, 056A, 0589, 0610, 0625, 063A, 0644, 0659, 0663, 0678, 0682, 0697, 070A, 0714, 0729, 0733, 0748, 0752, 0767, 0771, 0786, 0803, 0818, 0822, 0837, 0841, 0875, 1229, 1318, 1322, 1341, 1356, 1360, 1375, 138A, 1394, 1407, 1483, 1498, 1500, 1515, 152A, 1534, 1549, 1553, 1568, 1572, 1587, 1591, 1604, 1619, 1623, 1638, 1642, 1657, 1661, 1676, 1680, 1708, 1712, 1727, 1731, 1746, 1750, 1765, 177A, 1784, 1799, 1801, 1816, 1820	280210001
28	28021	280210073	TAMAULIPAS	EL MANTE	EL LIMÓN	0023, 0790, 088A, 1411	280210073
28	28022	280220001	TAMAULIPAS	MATAMOROS	HEROICA MATAMOROS	0069, 0459, 0463, 0482, 050A, 0548, 0656, 0707, 0779, 0800, 0815, 082A, 0849, 0942, 1067, 1071, 1160, 1207, 1226, 1279, 1283, 1300, 1315, 132A, 1387, 1391, 1404, 1419, 1423, 1476, 1480, 1512, 1527, 1550, 1565, 1584, 1599, 1635, 1673, 1688, 171A, 1828, 1832, 1847, 1851, 1866, 1870, 1885, 189A, 1993, 2027, 2046, 2050, 2065, 207A, 2084, 2101, 221A, 2224, 2296, 2309, 2313, 2328, 2347, 2351, 2366, 2370, 2385, 2402, 2421, 2440, 246A, 2489, 2493, 2510, 2525, 253A, 2544, 2563, 2578, 2629, 2633, 2667, 2671, 2686, 2690, 2703, 2718, 2722, 2737, 2741, 2760, 2826, 285A, 2864, 2879, 2883, 2898, 2900, 292A, 2934, 2949, 2972, 2987, 2991, 3010, 303A, 3063, 310A, 3133, 3148, 3167, 3186, 3190, 3203, 3218, 3222, 3237, 3294, 3307, 3311, 3326, 3330, 3345, 335A, 3364, 3415, 342A, 3434, 3449, 3468, 3472, 3491, 3519, 3538, 3542, 3557, 3561, 3576, 3580, 3595, 3608, 3612, 3627, 3646, 3650, 3665, 3699, 3720, 3735, 3773, 3788, 3792, 3805, 3824, 3839, 3843, 3862, 3877, 3881, 3909, 3913, 3928, 3932, 3947, 3970, 3985, 4004, 4023, 4042, 4057, 4061, 4080, 4127, 4131, 4146, 4201, 4216, 4220, 424A, 4254, 4305, 431A, 4324, 4362, 4396, 4413, 4466, 4470, 4485, 449A, 4517, 456A, 4593, 4610, 463A, 4729	280220001
28	28022	280220104	TAMAULIPAS	MATAMOROS	EL CONTROL	0054, 1743, 214A, 2154	280220104
28	28022	280220264	TAMAULIPAS	MATAMOROS	RAMÍREZ	1724, 1739, 1758, 1762, 2173, 4038	280220264
28	28023	280230001	TAMAULIPAS	MÉNDEZ	MÉNDEZ	0371	280230001
28	28024	280240001	TAMAULIPAS	MIER	MIER	0294, 0307	280240001
28	28025	280250001	TAMAULIPAS	MIGUEL ALEMÁN	CIUDAD MIGUEL ALEMÁN	0107, 0111, 0126, 0130, 0145, 015A, 0164, 0179, 0183, 0198, 0200, 0215, 022A, 0234, 0249, 0253, 0304, 0319, 0323, 0338, 0342, 0357, 0361, 0376, 0501, 0573, 0588, 0592, 0605, 061A, 0624, 0643, 0677	280250001

*Handwritten signature and initials*



Clave de Entidad Federativa	Clave de Municipio	Clave de Localidad	Nombre de Entidad Federativa	Nombre de Municipio	Nombre de Localidad	AGEB	Clave de Localidad Actual (junio de 2024)
28	28025	280250015	TAMAULIPAS	MIGUEL ALEMÁN	LOS GUERRA	0450, 0465, 047A, 0484, 0499, 0516, 0520, 0639, 0658, 0662, 0681	280250015
28	28026	280260001	TAMAULIPAS	MIQUIHUANA	MIQUIHUANA	0104, 0119, 0123, 0138, 0142, 0157, 0231	280260001
28	28027	280270001	TAMAULIPAS	NUEVO LAREDO	NUEVO LAREDO	014A, 0192, 0239, 0281, 0313, 0366, 0510, 0633, 0652, 0756, 0760, 0794, 0807, 0830, 0864, 0879, 0883, 0898, 0968, 0972, 0987, 0991, 1006, 1010, 1025, 103A, 1044, 1059, 1063, 1078, 1082, 1097, 110A, 1114, 1129, 1133, 1148, 1152, 1167, 1171, 1190, 1222, 1241, 1311, 1330, 1345, 1379, 1398, 142A, 1434, 1449, 1472, 1487, 1561, 1627, 1631, 1646, 1650, 1665, 167A, 1684, 1881, 1913, 1928, 1932, 1970, 1985, 2004, 2019, 2038, 2042, 2057, 2112, 2127, 2146, 2165, 2184, 2199, 2201, 2216, 2220, 2235, 2254, 2305, 231A, 2324, 2339, 2343, 2358, 2362, 2377, 2396, 2409, 2413, 2428, 2432, 2447, 2451, 2466, 2470, 2502, 2521, 2536, 2574, 2589, 2606, 2610, 2625, 2644, 2663, 2678, 2767, 2771, 2790, 2822, 2894, 2907, 2945, 2964, 2983, 2998, 3002, 3017, 306A, 3089, 3144, 3163, 3178, 3182, 3197, 3229, 3233, 3290, 3322, 3337, 3360, 3394, 3407, 3411, 3426, 3430, 345A, 3464	280270001
28	28027	280270162	TAMAULIPAS	NUEVO LAREDO	EL CAMPANARIO Y ORADEL	2860	280270162
28	28028	280280001	TAMAULIPAS	NUEVO MORELOS	NUEVO MORELOS	0077, 0081, 0109, 0113	280280001
28	28029	280290001	TAMAULIPAS	OCAMPO	OCAMPO	020A, 0407, 0411	280290001
28	28030	280300009	TAMAULIPAS	PADILLA	BARRETAL	0249, 0338	280300009
28	28031	280310001	TAMAULIPAS	PALLILLAS	PALLILLAS	0068, 0072, 0104, 0157, 0195	280310001

β

*[Handwritten signatures]*



Clave de Entidad Federativa	Clave de Municipio	Clave de Localidad	Nombre de Entidad Federativa	Nombre de Municipio	Nombre de Localidad	AGEB	Clave de Localidad Actual [Junio de 2024]
28	28032	280320001	TAMAULIPAS	REYNOSA	REYNOSA	0332, 0347, 0421, 0703, 0807, 0845, 085A, 0949, 0991, 1006, 1082, 1129, 1133, 1241, 1294, 1307, 1326, 1398, 1434, 1580, 1595, 1608, 1627, 1631, 1650, 1665, 167A, 1701, 1716, 1720, 1735, 174A, 1754, 1769, 1792, 1805, 181A, 1824, 1839, 1843, 1858, 1877, 1881, 1896, 1909, 1913, 1928, 1947, 1951, 1966, 1970, 1985, 199A, 2004, 2019, 2023, 2038, 2042, 2076, 2080, 2095, 2131, 2146, 2150, 217A, 2254, 2269, 2273, 2288, 2292, 2305, 2343, 2358, 2409, 2432, 2447, 2470, 249A, 2502, 2517, 2536, 263A, 2678, 2682, 2697, 270A, 2714, 2748, 2786, 2790, 2803, 2822, 2837, 2856, 2860, 2894, 2945, 295A, 3017, 3040, 306A, 3106, 3110, 3125, 3159, 3163, 3178, 3182, 3197, 3252, 3271, 3286, 3303, 3318, 3356, 3360, 3375, 3407, 3411, 3426, 3430, 3483, 3498, 3534, 3553, 3568, 3572, 3587, 3623, 3657, 3695, 3746, 384A, 3924, 3958, 3962, 4000, 402A, 4034, 4049, 4053, 4246, 427A, 434A, 4369, 4373, 441A, 4439, 4528, 4551, 459A, 4674, 4689, 4693, 473A, 4744, 4759, 4763, 4833, 4890, 5032	280320001
28	28033	280330001	TAMAULIPAS	RÍO BRAVO	CIUDAD RÍO BRAVO	0170, 0202, 026A, 0274, 0310, 0344, 0378, 0382, 040A, 0414, 0448, 0452, 0467, 0471, 0486, 0490, 0503, 0518, 0522, 0537, 0541, 0556, 0560, 0575, 058A, 0594, 0607, 0611, 0679, 0683, 0753, 0768, 0804, 0819, 0823, 0838, 0857, 0861, 0876, 0880, 0895, 0908, 0912, 0927, 0931, 0946, 0950, 1003, 1018, 1037, 1041, 1056, 1075, 108A, 1094, 1107, 1111, 1145, 115A, 1183, 1198, 1215, 122A, 1234, 1249, 1253, 1268, 1272, 1287, 1291, 1304, 1319, 1323, 1338, 1342, 1357, 1361, 1376, 1380, 1395, 1408, 1412, 1427, 1431, 1446, 1450, 1465, 147A, 1484, 1499, 1501, 1516, 1520, 1535, 154A, 1554, 1569, 1573, 1588, 1592, 1605, 161A, 1624, 1639, 1643	280330001
28	28033	280330291	TAMAULIPAS	RÍO BRAVO	NUEVO PROGRESO	0626, 0630, 0698, 0842, 097A, 1022, 1126, 1130, 1200	280330291
28	28034	280340001	TAMAULIPAS	SAN CARLOS	SAN CARLOS	0318, 0322, 0337, 0341, 0619	280340001
28	28035	280350001	TAMAULIPAS	SAN FERNANDO	SAN FERNANDO	0669, 0673, 0705, 071A, 0739, 0743, 0758, 0777, 0781, 0796, 0813, 0828, 0847, 0851, 0856, 0885, 0921, 0936, 096A, 0974, 1309, 1328, 1629, 1633, 1648, 1667, 1671, 1686, 1690, 1703, 1718, 1722, 1741, 1756, 1760, 1775, 178A, 1794, 1830, 1845, 1864, 1883, 1900, 1915, 1968, 1987, 2010	280350001
28	28035	280350139	TAMAULIPAS	SAN FERNANDO	GENERAL FRANCISCO VILLA	1332, 1347, 1351, 1366, 1370, 1807	280350139
28	28035	280350542	TAMAULIPAS	SAN FERNANDO	CARBONERAS [LA CARBONERA]	1811, 1826	280350542
28	28036	280360001	TAMAULIPAS	SAN NICOLÁS	SAN NICOLÁS	0083, 0153	280360001
28	28037	280370001	TAMAULIPAS	SOTO LA MARINA	SOTO LA MARINA	0663, 0678, 0682, 0697, 070A, 0714, 0729, 1074, 1110, 113A, 1182	280370001

*Handwritten signatures and initials in blue ink.*



Clave de Entidad Federativa	Clave de Municipio	Clave de Localidad	Nombre de Entidad Federativa	Nombre de Municipio	Nombre de Localidad	AGEB	Clave de Localidad Actual (Junio de 2024)
28	28038	280380001	TAMAULIPAS	TAMPICO	TAMPICO	0181, 0196, 0406, 0425, 043A, 0444, 0459, 0463, 0497, 0567, 0641, 0694, 0711, 0798, 0815, 0834, 0853, 0868, 0887, 0938, 0961, 0980, 0995, 1103, 1118, 1122, 1137, 1264, 1279, 1283, 1298, 1300, 1391, 1404	280380001
28	28039	280390001	TAMAULIPAS	TULA	CIUDAD TULA	0329, 0367, 0371, 0403, 0418, 0422, 0437, 0441, 0827, 0831, 1007, 1079, 1083, 1098, 1100, 1149, 1153, 1172, 1204, 1219, 1223, 1238	280390001
28	28040	280400001	TAMAULIPAS	VALLE HERMOSO	VALLE HERMOSO	0141, 0175, 0211, 0226, 0230, 0245, 025A, 0264, 0279, 0283, 0298, 0300, 0315, 032A, 0349, 0368, 0387, 0391, 0404, 0419, 0442, 0457, 0461, 0480, 0495, 0508, 0512, 0527, 0599, 0601, 0616, 0692, 0739, 0743, 0762, 0813, 0828, 0832, 0851, 0866, 0870, 096A, 1008, 1012, 1027, 1046	280400001
28	28040	280400004	TAMAULIPAS	VALLE HERMOSO	ANÁHUAC	0372, 0531, 0546, 057A, 0584, 0902, 0989	280400004
28	28040	280400067	TAMAULIPAS	VALLE HERMOSO	EL REALITO	0550, 0565, 0993	280400067
28	28041	280410001	TAMAULIPAS	VICTORIA	CIUDAD VICTORIA	0435, 0469, 0473, 0488, 0492, 051A, 0539, 0543, 0558, 0562, 0581, 0613, 0628, 0670, 0685, 069A, 0702, 0721, 0736, 0740, 0755, 076A, 077A, 0789, 0793, 0806, 0810, 0825, 083A, 0844, 0859, 0863, 0878, 0882, 0897, 090A, 091A, 0929, 0933, 0948, 0952, 0967, 0971, 0986, 0990, 1005, 101A, 1024, 1039, 1043, 1058, 1062, 1081, 1096, 1109, 1113, 1128, 1132, 1147, 1151, 1166, 1170, 1185, 119A, 1202, 1217, 1221, 1236, 1274, 1289, 1293, 1306, 1310, 1325, 1344, 1363, 1378, 1556, 1560, 1575, 158A, 1594, 1607, 1611, 1630, 1700, 1715, 1745, 1753, 1768, 1772, 1787, 1791, 1804, 1819, 1823, 1842, 1857, 1861, 1876, 1880, 1895, 1908, 1912, 1927, 1931, 1946, 1950, 197A, 1984, 1999, 2003, 2018, 2022, 2041, 2056, 2060, 2075, 2107, 2111, 2126, 2130, 2145, 215A, 2164, 2183, 2198, 2200, 2215, 222A, 223A, 2249, 2253, 2268, 2272, 2287, 2291, 2304, 2319, 2323, 2338, 2342, 2357, 2361, 2376, 2380, 2395, 2408, 2412, 2427, 2431, 2446, 2450, 2465, 247A, 2484, 2499, 2501, 2516, 2520, 2535, 254A, 255A, 2569, 2573, 2588, 2592, 2605, 261A, 2624, 2639, 2643, 2658, 2662, 2677, 2681, 2696, 2709, 2713, 2728, 2732, 2747, 2751, 2766, 2770, 2785, 279A, 2802, 2817, 2821, 2836, 2840, 2855, 286A, 2874, 2889, 2893, 2906, 2910, 2925, 293A, 2944, 2959, 2963, 2978, 2982, 2997, 3001, 3016, 3020, 3035, 304A, 3054, 3069, 3073, 3088, 3092, 3105, 311A, 3124, 3139, 3143, 3158, 3162, 3177	280410001
28	28042	280420001	TAMAULIPAS	VILLAGRÁN	VILLAGRÁN	0216, 0377	280420001
28	28043	280430001	TAMAULIPAS	XICOTÉNCATL	XICOTÉNCATL	0143, 0162, 0181, 0285, 029A, 0317, 0374, 0393	280430001
28	28043	280430300	TAMAULIPAS	XICOTÉNCATL	PRIMERO DE MAYO	0247, 0270, 0336, 0340, 036A	280430300

ep

*[Handwritten signature]*



Clave de Entidad Federativa	Clave de Municipio	Clave de Localidad	Nombre de Entidad Federativa	Nombre de Municipio	Nombre de Localidad	AGEB	Clave de Localidad Actual (junio de 2024)
29	29001	290010001	TLAXCALA	AMAXAC DE GUERRERO	AMAXAC DE GUERRERO	0082	290010001
29	29002	290020001	TLAXCALA	APETATITLÁN DE ANTONIO CARVAJAL	APETATITLÁN	0022	290020001
29	29002	290020002	TLAXCALA	APETATITLÁN DE ANTONIO CARVAJAL	BELÉN ATZITZIMITLÁN	0075, 008A	290020002
29	29002	290020004	TLAXCALA	APETATITLÁN DE ANTONIO CARVAJAL	TECOLOTLA	0094	290020004
29	29002	290020005	TLAXCALA	APETATITLÁN DE ANTONIO CARVAJAL	TLATEMPAN	0056	290020005
29	29004	290040001	TLAXCALA	ATLTZAYANCA	ATLTZAYANCA	007A, 0084, 0099, 0101, 0116, 0120, 0135	290040001
29	29004	290040004	TLAXCALA	ATLTZAYANCA	CONCEPCIÓN HIDALGO	0031, 014A	290040004
29	29005	290050001	TLAXCALA	APIZACO	CIUDAD DE APIZACO	0039, 0058, 0096, 0325, 0344, 0378, 0382, 0397, 040A, 0414, 0486, 0490, 0522, 0537, 0700, 0734, 0749	290050001
29	29005	290050002	TLAXCALA	APIZACO	CERRITO DE GUADALUPE	0698	290050002
29	29005	290050006	TLAXCALA	APIZACO	COLONIA SAN ISIDRO	0683	290050006
29	29005	290050007	TLAXCALA	APIZACO	SAN LUIS APIZAQUITO	0679	290050007
29	29005	290050009	TLAXCALA	APIZACO	SANTA ANITA HUILOAC	0503, 0518, 058A, 0594, 0607, 0753, 0772, 0791	290050009
29	29005	290050010	TLAXCALA	APIZACO	SANTA MARÍA TEXCALAC	0166, 0221, 0467, 0471, 0556, 0560	290050010
29	29006	290060001	TLAXCALA	CALPULALPAN	HEROICA CIUDAD DE CALPULALPAN	0093, 0106, 0110, 0125, 0144, 0159, 0182, 0197, 0214, 0229, 0233, 0248, 0252, 0267, 0271, 0286	290060001
29	29006	290060018	TLAXCALA	CALPULALPAN	SANTIAGO CUAULA	0303, 0318	290060018
29	29007	290070001	TLAXCALA	EL CARMEN TEQUEXQUITLA	VILLA DE EL CARMEN TEQUEXQUITLA	0033, 0048, 0067, 0071, 0086, 0103, 0122, 0137, 0141, 0156, 0160	290070001
29	29008	290080001	TLAXCALA	CUAPIAXTLA	CUAPIAXTLA	0045, 0064, 0098, 0100, 0115, 012A	290080001
29	29009	290090001	TLAXCALA	CUAXOMULCO	CUAXOMULCO	0042	290090001
29	29010	290100001	TLAXCALA	CHIAUTEMPAN	SANTA ANA CHIAUTEMPAN	0039, 0151, 026A, 0289, 0293, 0306, 0359, 0363, 0397, 040A, 0414, 0471, 0486, 0503	290100001
29	29010	290100005	TLAXCALA	CHIAUTEMPAN	SAN PEDRO MUÑOZTLA	0452, 0467	290100005
29	29010	290100006	TLAXCALA	CHIAUTEMPAN	SAN BARTOLOMÉ CUAHUJXMATLAC	0433, 0541	290100006
29	29010	290100010	TLAXCALA	CHIAUTEMPAN	SANTA CRUZ TETELA	0537	290100010
29	29010	290100012	TLAXCALA	CHIAUTEMPAN	SAN PEDRO TLALCUAPAN DE NICOLÁS BRAVO	0202, 0378, 0382	290100012
29	29010	290100013	TLAXCALA	CHIAUTEMPAN	SAN PEDRO XOCHITEOTLA	0556	290100013
29	29011	290110001	TLAXCALA	MUÑOZ DE DOMINGO ARENAS	MUÑOZ	0055	290110001

*Handwritten signature and initials*





Clave de Entidad Federativa	Clave de Municipio	Clave de Localidad	Nombre de Entidad Federativa	Nombre de Municipio	Nombre de Localidad	AGEB	Clave de Localidad Actual (Junio de 2024)
29	29012	290120001	TLAXCALA	ESPAÑITA	ESPAÑITA	0033, 0048, 0052	290120001
29	29013	290130001	TLAXCALA	HUAMANTLA	HUAMANTLA	0134, 0149, 0153, 0168, 0238, 0257, 0261, 0276, 0280, 0295, 0365, 037A, 0384, 0399, 0435, 0473, 0488, 0492, 051A	290130001
29	29013	290130006	TLAXCALA	HUAMANTLA	BENITO JUÁREZ	0219, 0223, 0416, 0420, 044A	290130006
29	29013	290130016	TLAXCALA	HUAMANTLA	IGNACIO ZARAGOZA	0191, 0454, 0469	290130016
29	29013	290130044	TLAXCALA	HUAMANTLA	SAN JOSÉ XICOMTÉNCATL	012A, 0346, 0350, 0401	290130044
29	29014	290140001	TLAXCALA	HUEYOTLIPAN	HUEYOTLIPAN	0108, 0112	290140001
29	29015	290150001	TLAXCALA	IXTACUIXTLA DE MARIANO MATAMOROS	VILLA MARIANO MATAMOROS	0092, 0181, 0196, 0209, 0213	290150001
29	29015	290150003	TLAXCALA	IXTACUIXTLA DE MARIANO MATAMOROS	SAN ANTONIO ATOTONILCO	0124, 0139, 0143, 0228, 0232, 036A	290150003
29	29015	290150022	TLAXCALA	IXTACUIXTLA DE MARIANO MATAMOROS	SAN DIEGO XOCOYUCAN	0302, 0317	290150022
29	29015	290150031	TLAXCALA	IXTACUIXTLA DE MARIANO MATAMOROS	SANTA INÉS TECUEXCOMAC	029A	290150031
29	29015	290150032	TLAXCALA	IXTACUIXTLA DE MARIANO MATAMOROS	SANTA JUSTINA ECATEPEC	0105, 011A, 0266, 0270, 0340, 0389	290150032
29	29015	290150038	TLAXCALA	IXTACUIXTLA DE MARIANO MATAMOROS	LA TRINIDAD TENEXYECAC	0321, 0336	290150038
29	29016	290160001	TLAXCALA	IXTENCO	IXTENCO	0070, 0085, 0117, 0121	290160001
29	29017	290170001	TLAXCALA	MAZATECOCHCO DE JOSÉ MARÍA MORELOS	MAZATECOCHCO	0010, 003A, 0044, 0059, 0063, 0078	290170001
29	29018	290180001	TLAXCALA	CONTLA DE JUAN CUAMATZI	CONTLA	0018, 0022, 0041, 0056, 0060, 0075, 008A, 0094, 0111, 0126	290180001
29	29018	290180004	TLAXCALA	CONTLA DE JUAN CUAMATZI	SAN JOSÉ AZTATLA	0107	290180004
29	29019	290190001	TLAXCALA	TEPETITLA DE LARDIZÁBAL	TEPETITLA	0034, 0053, 0087, 0091, 0142, 0161	290190001
29	29019	290190007	TLAXCALA	TEPETITLA DE LARDIZÁBAL	SAN MATEO AYECAC	0180, 0195	290190007
29	29019	290190009	TLAXCALA	TEPETITLA DE LARDIZÁBAL	VILLA ALTA	0104, 0123, 0138, 0176	290190009
29	29020	290200001	TLAXCALA	SANCTÓRUM DE LÁZARO CÁRDENAS	SANCTÓRUM	0073	290200001
29	29020	290200004	TLAXCALA	SANCTÓRUM DE LÁZARO CÁRDENAS	FRANCISCO VILLA	0177, 0181, 0196	290200004
29	29021	290210001	TLAXCALA	NANACAMILPA DE MARIANO ARISTA	CIUDAD DE NANACAMILPA	0051, 0066, 0070, 0085, 009A, 0102, 0117, 0121	290210001
29	29023	290230001	TLAXCALA	NATÍVITAS	NATÍVITAS	0037, 0179	290230001
29	29023	290230004	TLAXCALA	NATÍVITAS	SANTO TOMÁS LA CONCORDIA	0198	290230004
29	29023	290230011	TLAXCALA	NATÍVITAS	SAN RAFAEL TENANYECAC	0200, 0215	290230011

PB

9/2



Clave de Entidad Federativa	Clave de Municipio	Clave de Localidad	Nombre de Entidad Federativa	Nombre de Municipio	Nombre de Localidad	AGEB	Clave de Localidad Actual (Junio de 2024)
29	29023	290230016	TLAXCALA	NATIVITAS	SANTIAGO MICHAC	0145, 022A	290230016
29	29023	290230017	TLAXCALA	NATIVITAS	SAN VICENTE XILOXOCHITLA	015A, 0164	290230017
29	29024	290240001	TLAXCALA	PANOTLA	PANOTLA	0227	290240001
29	29024	290240007	TLAXCALA	PANOTLA	SAN JORGE TEZOQUIPAN	0053, 0104, 0212	290240007
29	29024	290240011	TLAXCALA	PANOTLA	SAN TADEO HUILOAPAN	0195, 0208	290240011
29	29025	290250001	TLAXCALA	SAN PABLO DEL MONTE	CIUDAD DE SAN PABLO DEL MONTE	0101, 0116, 0120, 0135, 014A, 0154, 0169, 0173, 0192, 0205, 021A, 022A, 0239, 0243, 0258, 0262, 0277, 0281	290250001
29	29025	290250002	TLAXCALA	SAN PABLO DEL MONTE	SAN ISIDRO BUEN SUCESO	0065, 0084, 0099	290250002
29	29026	290260001	TLAXCALA	SANTA CRUZ TLAXCALA	SANTA CRUZ TLAXCALA	0062, 0096	290260001
29	29026	290260002	TLAXCALA	SANTA CRUZ TLAXCALA	GUADALUPE TLACHCO	0128, 0132	290260002
29	29026	290260005	TLAXCALA	SANTA CRUZ TLAXCALA	SAN MIGUEL CONTLA	0147, 0166, 0170, 0185, 0202	290260005
29	29027	290270001	TLAXCALA	TENANCINGO	TENANCINGO	0040, 0055, 006A, 0074, 0089	290270001
29	29028	290280001	TLAXCALA	TEOLOCHOLCO	TEOLOCHOLCO	0052, 0071, 0090, 0103, 0118, 0122, 0137, 0141, 0156	290280001
29	29028	290280002	TLAXCALA	TEOLOCHOLCO	EL CARMEN AZTAMA	0067	290280002
29	29028	290280003	TLAXCALA	TEOLOCHOLCO	ACXOTLA DEL MONTE	0160	290280003
29	29029	290290001	TLAXCALA	TEPEYANCO	TEPEYANCO	0011, 0100	290290001
29	29030	290300001	TLAXCALA	TERRENATE	TERRENATE	007A, 0084, 0120, 0135	290300001
29	29030	290300047	TLAXCALA	TERRENATE	TOLUCA DE GUADALUPE	0188, 0192, 0205, 0224	290300047
29	29031	290310001	TLAXCALA	TETLA DE LA SOLIDARIDAD	TETLA	0062, 0077, 0081, 0109, 0132, 0170, 0185, 0217, 0221, 0236, 0240, 0274	290310001
29	29031	290310010	TLAXCALA	TETLA DE LA SOLIDARIDAD	SAN BARTOLOMÉ MATLALOHCAN	0293, 0306, 0310	290310010
29	29031	290310011	TLAXCALA	TETLA DE LA SOLIDARIDAD	SAN FRANCISCO ATEXCATZINCO	0147, 0151, 0166, 0255, 026A	290310011
29	29033	290330001	TLAXCALA	TLAXCALA	TLAXCALA DE XICOHTÉNCATL	001A, 0457, 0550, 0565, 057A	290330001
29	29033	290330008	TLAXCALA	TLAXCALA	OCOTLÁN	0673, 0692, 071A	290330008
29	29033	290330010	TLAXCALA	TLAXCALA	SAN DIEGO METEPEC	0743, 0758, 0762, 0796	290330010
29	29033	290330011	TLAXCALA	TLAXCALA	SAN ESTEBAN TIZATLÁN	0813, 0832	290330011
29	29033	290330012	TLAXCALA	TLAXCALA	SAN GABRIEL CUAUHTLA	0866	290330012
29	29033	290330013	TLAXCALA	TLAXCALA	SAN HIPÓLITO CHIMALPA	089A, 0902	290330013

*Handwritten signatures and initials in blue ink.*



Clave de Entidad Federativa	Clave de Municipio	Clave de Localidad	Nombre de Entidad Federativa	Nombre de Municipio	Nombre de Localidad	AGEB	Clave de Localidad Actual (Junio de 2024)
29	29033	290330014	TLAXCALA	TLAXCALA	SAN LUCAS CUAUHTELULPAN	0917, 0936, 0955	290330014
29	29033	290330015	TLAXCALA	TLAXCALA	SAN SEBASTIÁN ATLAHAPA	0974, 0989	290330015
29	29033	290330016	TLAXCALA	TLAXCALA	SANTA MARÍA ACUITLAPILCO	1065, 107A, 1099	290330016
29	29033	290330017	TLAXCALA	TLAXCALA	SANTA MARÍA IXTULCO	1116, 1120	290330017
29	29033	290330018	TLAXCALA	TLAXCALA	PUEBLO HEROICO DE LA TRINIDAD TEPEHITEC	1135, 114A	290330018
29	29034	290340001	TLAXCALA	TLAXCO	TLAXCO	0134, 0149, 0261, 0280, 0295, 0308, 0350, 0365, 037A, 0384, 0399, 0401, 0416, 0454, 0469, 0473, 0488, 0505, 051A, 0524, 0539, 0543, 0558	290340001
29	29034	290340002	TLAXCALA	TLAXCO	ACOPINALCO DEL PEÑÓN	0346, 0562	290340002
29	29034	290340006	TLAXCALA	TLAXCO	SAN JOSÉ ATOTONILCO	0172, 0420, 0435, 044A	290340006
29	29034	290340059	TLAXCALA	TLAXCO	EL ROSARIO	0011, 005A	290340059
29	29034	290340101	TLAXCALA	TLAXCO	UNIÓN EJIDAL TIERRA Y LIBERTAD	0331	290340101
29	29035	290350001	TLAXCALA	TOCATLÁN	TOCATLÁN	0057	290350001
29	29036	290360001	TLAXCALA	TOTOLAC	SAN JUAN TOTOLAC	0016, 0073, 0247, 0251	290360001
29	29036	290360002	TLAXCALA	TOTOLAC	ACXOTLA DEL RÍO	0105	290360002
29	29036	290360013	TLAXCALA	TOTOLAC	ZARAGOZA	0213, 0228, 0232	290360013
29	29037	290370001	TLAXCALA	ZITLALTÉPEC DE TRINIDAD SÁNCHEZ SANTOS	ZITLALTÉPEC	0032, 0047, 0070, 0085, 009A, 0102, 0117	290370001
29	29038	290380001	TLAXCALA	TZOMPANTEPEC	TZOMPANTEPEC	0044, 0171, 0185	290380001
29	29038	290380002	TLAXCALA	TZOMPANTEPEC	SAN ANDRÉS AHUASHUATEPEC	0010, 0063, 0078, 0082, 0097, 010A, 0152, 0167, 0222, 0241, 0260	290380002
29	29039	290390001	TLAXCALA	XALOZTOC	XALOZTOC	0041, 0056, 0060, 0075, 008A, 0094, 0164	290390001
29	29039	290390002	TLAXCALA	XALOZTOC	SAN PEDRO TLACOTEPEC	0183, 0198	290390002
29	29039	290390003	TLAXCALA	XALOZTOC	GUADALUPE TEXMOLAC	0215, 022A	290390003
29	29039	290390006	TLAXCALA	XALOZTOC	COLONIA VENUSTIANO CARRANZA	0234, 0249	290390006
29	29039	290390007	TLAXCALA	XALOZTOC	SANTA CRUZ ZACATZONTETLA	0200	290390007
29	29040	290400001	TLAXCALA	XALTOCAN	XALTOCAN	0076, 0201, 0288, 0292, 0305	290400001
29	29040	290400010	TLAXCALA	XALTOCAN	SAN SIMÓN TLATLAHUQUITEPEC	0216, 0235, 024A	290400010
29	29041	290410001	TLAXCALA	PAPALOTLA DE XICOHÉNCATL	PAPALOTLA	0073, 0088, 0092, 0105, 011A, 0124, 0143, 0177, 0181, 0209, 0213, 0228, 0232	290410001

*Handwritten signature*



Clave de Entidad Federativa	Clave de Municipio	Clave de Localidad	Nombre de Entidad Federativa	Nombre de Municipio	Nombre de Localidad	AGEB	Clave de Localidad Actual (Junio de 2024)
29	29041	290410004	TLAXCALA	PAPALOTLA DE XICOHTÉNCATL	SAN MARCOS CONTLA	0162, 0247	290410004
29	29042	290420001	TLAXCALA	XICOHTZINCO	XICOHTZINCO	0085	290420001
29	29043	290430001	TLAXCALA	YAUHQUEMEHCAN	SAN DIONISIO YAUHQUEMEHCAN	003A, 007B, 0167, 0171	290430001
29	29043	290430003	TLAXCALA	YAUHQUEMEHCAN	SAN BENITO XALTOCAN	0114, 0129	290430003
29	29043	290430006	TLAXCALA	YAUHQUEMEHCAN	SANTA MARÍA ATLIHUETZIAN	0218, 0222	290430006
29	29043	290430007	TLAXCALA	YAUHQUEMEHCAN	SANTA ÚRSULA ZIMATEPEC	0148, 0152	290430007
29	29043	290430008	TLAXCALA	YAUHQUEMEHCAN	SAN JOSÉ TETEL	0186, 0190	290430008
29	29043	290430011	TLAXCALA	YAUHQUEMEHCAN	HUALCALTZINCO	0237, 0241	290430011
29	29044	290440001	TLAXCALA	ZACATELCO	ZACATELCO	0111, 0126, 0145, 015A, 0164, 0179, 0183, 0198, 0200, 0215, 022A, 0234	290440001
29	29045	290450001	TLAXCALA	BENITO JUÁREZ	BENITO JUÁREZ	0015, 0049, 0068	290450001
29	29046	290460001	TLAXCALA	EMILIANO ZAPATA	EMILIANO ZAPATA	0031, 0046, 0050	290460001
29	29047	290470001	TLAXCALA	LÁZARO CÁRDENAS	LÁZARO CÁRDENAS	0039, 0043, 0077	290470001
29	29048	290480001	TLAXCALA	LA MAGDALENA TLATELULCO	LA MAGDALENA TLATELULCO	0017, 0021, 0036, 0040, 0055, 006A, 0074, 0089, 0093	290480001
29	29050	290500001	TLAXCALA	SAN FRANCISCO TETLANOHCAN	SAN FRANCISCO TETLANOHCAN	002A, 0049	290500001
29	29051	290510001	TLAXCALA	SAN JERÓNIMO ZACUALPAN	SAN JERÓNIMO ZACUALPAN	0027	290510001
29	29052	290520001	TLAXCALA	SAN JOSÉ TEACALCO	SAN JOSÉ TEACALCO	001A, 0024, 0039, 0043	290520001
29	29053	290530001	TLAXCALA	SAN JUAN HUACTZINCO	SAN JUAN HUACTZINCO	0017, 0040	290530001
29	29054	290540001	TLAXCALA	SAN LORENZO AXOCOMANITLA	SAN LORENZO AXOCOMANITLA	0048	290540001
29	29056	290560001	TLAXCALA	SANTA ANA NOPALUCAN	SANTA ANA NOPALUCAN	0023, 0038	290560001
29	29057	290570001	TLAXCALA	SANTA APOLONIA TEACALCO	SANTA APOLONIA TEACALCO	0020, 004A	290570001
29	29058	290580001	TLAXCALA	SANTA CATARINA AYOMETLA	SANTA CATARINA AYOMETLA	0028	290580001
30	30001	300010001	VERACRUZ DE IGNACIO DE LA LLAVE	ACAJETE	ACAJETE	0032	300010001
30	30002	300020001	VERACRUZ DE IGNACIO DE LA LLAVE	ACATLÁN	ACATLÁN	0025	300020001
30	30003	300030001	VERACRUZ DE IGNACIO DE LA LLAVE	ACAYUCAN	ACAYUCAN	0107, 0126, 0130, 0145, 015A, 022A, 0253, 0319, 0323, 033B, 0342, 0357, 0376, 0380, 0431, 0446, 0450, 0501, 0516, 054A	300030001
30	30003	300030010	VERACRUZ DE IGNACIO DE LA LLAVE	ACAYUCAN	CORRAL NUEVO	0234, 0249, 0272, 0291, 0427, 0465, 047A	300030010

*Handwritten signature and initials*



Clave de Entidad Federativa	Clave de Municipio	Clave de Localidad	Nombre de Entidad Federativa	Nombre de Municipio	Nombre de Localidad	AGEB	Clave de Localidad Actual (Junio de 2024)
30	30003	300030011	VERACRUZ DE IGNACIO DE LA LLAVE	ACAYUCAN	DEHESA	0268, 0395, 0408, 0412	300030011
30	30004	300040001	VERACRUZ DE IGNACIO DE LA LLAVE	ACTOPAN	ACTOPAN	0231, 0246, 0265, 027A	300040001
30	30004	300040030	VERACRUZ DE IGNACIO DE LA LLAVE	ACTOPAN	MOZOMBOA	0208, 0212, 0227, 0250	300040030
30	30005	300050001	VERACRUZ DE IGNACIO DE LA LLAVE	ACULA	ACULA	0050, 0065, 007A	300050001
30	30006	300060001	VERACRUZ DE IGNACIO DE LA LLAVE	ACULTZINGO	ACULTZINGO	0043, 0058, 0062, 0077, 0081, 0096, 0132, 0147	300060001
30	30007	300070001	VERACRUZ DE IGNACIO DE LA LLAVE	CAMARÓN DE TEJEDA	CAMARÓN DE TEJEDA	0055, 0074, 0089, 0093, 0106, 0110, 0125, 013A	300070001
30	30008	300080001	VERACRUZ DE IGNACIO DE LA LLAVE	ALPATLÁHUAC	ALPATLÁHUAC	0029	300080001
30	30009	300090001	VERACRUZ DE IGNACIO DE LA LLAVE	ALTO LUCERO DE GUTIÉRREZ BARRIOS	ALTO LUCERO	0153, 0168, 0204, 0219, 0223, 0238, 0242	300090001
30	30009	300090037	VERACRUZ DE IGNACIO DE LA LLAVE	ALTO LUCERO DE GUTIÉRREZ BARRIOS	MESA DE GUADALUPE	0191	300090037
30	30009	300090046	VERACRUZ DE IGNACIO DE LA LLAVE	ALTO LUCERO DE GUTIÉRREZ BARRIOS	PALMA SOLA	0100	300090046
30	30010	300100001	VERACRUZ DE IGNACIO DE LA LLAVE	ALTOTONGA	ALTOTONGA	007A, 0084, 0099, 0116, 0120, 014A	300100001
30	30011	300110001	VERACRUZ DE IGNACIO DE LA LLAVE	ALVARADO	ALVARADO	0147, 0151, 0185, 0202, 0217, 0221, 0236, 0306, 0310, 0325, 0344, 0363, 0382	300110001
30	30011	300110003	VERACRUZ DE IGNACIO DE LA LLAVE	ALVARADO	ANTÓN LIZARDO	0039, 0170, 0255, 0274, 033A, 0359, 0378	300110003
30	30013	300130001	VERACRUZ DE IGNACIO DE LA LLAVE	NARANJOS AMATLÁN	NARANJOS	0048, 0067, 0071, 0086, 0118, 0122, 0141, 0156, 0175, 0194, 0245, 025A, 0264, 0279, 0283	300130001
30	30014	300140001	VERACRUZ DE IGNACIO DE LA LLAVE	AMATLÁN DE LOS REYES	AMATLÁN DE LOS REYES	0098, 0100, 0115, 0187	300140001
30	30014	300140008	VERACRUZ DE IGNACIO DE LA LLAVE	AMATLÁN DE LOS REYES	GUADALUPE (LA PATRONA)	012A, 0134, 0204	300140008
30	30014	300140015	VERACRUZ DE IGNACIO DE LA LLAVE	AMATLÁN DE LOS REYES	PARAJE NUEVO	0168, 0172	300140015
30	30014	300140016	VERACRUZ DE IGNACIO DE LA LLAVE	AMATLÁN DE LOS REYES	PEÑUELA	0149, 0153, 0242	300140016
30	30015	300150001	VERACRUZ DE IGNACIO DE LA LLAVE	ANGEL R. CABADA	ÁNGEL R. CABADA	0095, 0127, 0150, 0165, 017A, 0184, 0201, 0216, 0235, 0254, 0269, 0288, 0292, 0305, 031A, 0339, 0343	300150001
30	30016	300160001	VERACRUZ DE IGNACIO DE LA LLAVE	LA ANTIGUA	JOSÉ CARDEL	0069, 0088, 0105, 011A, 0124, 0139, 0143, 0158, 0228, 0247, 0251, 0266, 0270, 0285	300160001
30	30017	300170001	VERACRUZ DE IGNACIO DE LA LLAVE	APAZAPAN	APAZAPAN	0028, 0047	300170001
30	30018	300180001	VERACRUZ DE IGNACIO DE LA LLAVE	AQUILA	AQUILA	0025	300180001
30	30019	300190001	VERACRUZ DE IGNACIO DE LA LLAVE	ASTACINGA	ASTACINGA	0022	300190001
30	30020	300200001	VERACRUZ DE IGNACIO DE LA LLAVE	ATLAHUILCO	ATLAHUILCO	0023	300200001

EB

9/1





Clave de Entidad Federativa	Clave de Municipio	Clave de Localidad	Nombre de Entidad Federativa	Nombre de Municipio	Nombre de Localidad	AGEB	Clave de Localidad Actual (Junio de 2024)
30	30021	300210001	VERACRUZ DE IGNACIO DE LA LLAVE	ATOYAC	ATOYAC	0105, 011A	300210001
30	30021	300210017	VERACRUZ DE IGNACIO DE LA LLAVE	ATOYAC	GENERAL MIGUEL ALEMÁN [POTRERO NUEVO]	0054, 0069, 0073, 0124, 0139, 0143, 0158, 0162, 0177, 0181, 0196	300210017
30	30022	300220001	VERACRUZ DE IGNACIO DE LA LLAVE	ATZACAN	ATZACAN	0085, 009A, 0102, 0140, 0155, 016A, 0174	300220001
30	30022	300220005	VERACRUZ DE IGNACIO DE LA LLAVE	ATZACAN	DOS RÍOS (TOCUILA)	0117, 0189, 0193	300220005
30	30023	300230001	VERACRUZ DE IGNACIO DE LA LLAVE	ATZALAN	ATZALAN	0097, 010A, 0114, 0148, 0152, 0167	300230001
30	30023	300230054	VERACRUZ DE IGNACIO DE LA LLAVE	ATZALAN	PLAN DE ARROYOS	0082, 0129, 0133	300230054
30	30023	300230250	VERACRUZ DE IGNACIO DE LA LLAVE	ATZALAN	COLONIAS PEDERNALES	0171, 0186, 0203	300230250
30	30024	300240001	VERACRUZ DE IGNACIO DE LA LLAVE	TLALTETELA	TLALTETELA	0056	300240001
30	30025	300250001	VERACRUZ DE IGNACIO DE LA LLAVE	AYAHUALULCO	AYAHUALULCO	0072, 0087, 0091, 0104, 0157, 0161, 0176, 0180, 0195	300250001
30	30025	300250003	VERACRUZ DE IGNACIO DE LA LLAVE	AYAHUALULCO	LOS ALTOS	002A, 0068, 0119, 0208, 0212	300250003
30	30026	300260001	VERACRUZ DE IGNACIO DE LA LLAVE	BANDERILLA	BANDERILLA	0027, 0045, 0120, 0135, 0239, 0281, 0313	300260001
30	30027	300270001	VERACRUZ DE IGNACIO DE LA LLAVE	BENITO JUÁREZ	BENITO JUÁREZ	0043, 0058, 0062, 0077, 0081, 0096	300270001
30	30028	300280001	VERACRUZ DE IGNACIO DE LA LLAVE	BOCA DEL RÍO	BOCA DEL RÍO	038A	300280001
30	30028	300280037	VERACRUZ DE IGNACIO DE LA LLAVE	BOCA DEL RÍO	VERACRUZ	0163, 0182, 0341, 0356, 0500, 0680, 0695, 0708, 0712, 0727, 0746, 0799, 0801, 0820, 0835, 084A, 0888, 0892, 0905, 0943	300280037
30	30029	300290001	VERACRUZ DE IGNACIO DE LA LLAVE	CALCAHUALCO	CALCAHUALCO	0048	300290001
30	30030	300300001	VERACRUZ DE IGNACIO DE LA LLAVE	CAMERINO Z. MENDOZA	CIUDAD MENDOZA	002A, 0049, 0053, 0068, 0087, 0091, 0138, 0157, 0161, 0176, 0195, 0208, 0212, 0227, 0231, 0246	300300001
30	30031	300310001	VERACRUZ DE IGNACIO DE LA LLAVE	CARRILLO PUERTO	TAMARINDO	0065	300310001
30	30032	300320001	VERACRUZ DE IGNACIO DE LA LLAVE	CATEMACO	CATEMACO	0077, 0081, 0096, 0109, 0113, 0185, 019A, 0202, 0217, 0221, 0236, 0240, 0255, 026A, 0274, 0289, 0293, 0306, 0310, 0325, 033A, 0344, 0359, 0363, 0378, 0382, 0397, 040A, 041A, 0429, 0433	300320001
30	30033	300330001	VERACRUZ DE IGNACIO DE LA LLAVE	CAZONES DE HERRERA	CAZONES DE HERRERA	0089, 0093, 0106, 0110, 0125, 013A, 0144	300330001
30	30034	300340001	VERACRUZ DE IGNACIO DE LA LLAVE	CERRO AZUL	CERRO AZUL	0033, 0103, 0118, 0122, 0137, 0156, 0160, 0175, 018A, 0194, 0207, 0211, 0226, 0230, 0245, 025A, 0283, 0298, 0300, 0315, 032A	300340001
30	30035	300350001	VERACRUZ DE IGNACIO DE LA LLAVE	CITLALTÉPETL	CITLALTÉPEC	0045, 005A, 0064, 0079	300350001
30	30036	300360001	VERACRUZ DE IGNACIO DE LA LLAVE	COACOATZINTLA	COACOATZINTLA	0023, 0038	300360001

*Handwritten signatures and initials in blue ink.*



Clave de Entidad Federativa	Clave de Municipio	Clave de Localidad	Nombre de Entidad Federativa	Nombre de Municipio	Nombre de Localidad	AGEB	Clave de Localidad Actual (Junio de 2024)
30	30037	300370001	VERACRUZ DE IGNACIO DE LA LLAVE	COAHUILTÁN	PROGRESO DE ZARAGOZA	0020, 0035	300370001
30	30037	300370002	VERACRUZ DE IGNACIO DE LA LLAVE	COAHUILTÁN	COAHUILTÁN	0054	300370002
30	30038	300380001	VERACRUZ DE IGNACIO DE LA LLAVE	COATEPEC	COATEPEC	0047, 0051, 0070, 0085, 0117, 0140, 0206, 0225, 023A, 0259, 0263, 0278, 0282, 0314	300380001
30	30038	300380012	VERACRUZ DE IGNACIO DE LA LLAVE	COATEPEC	MAHUIXTLÁN	0193	300380012
30	30038	300380015	VERACRUZ DE IGNACIO DE LA LLAVE	COATEPEC	PACHO VIEJO	0136	300380015
30	30038	300380019	VERACRUZ DE IGNACIO DE LA LLAVE	COATEPEC	TUZAMAPAN	0032, 016A, 0174, 0189, 0348	300380019
30	30039	300390001	VERACRUZ DE IGNACIO DE LA LLAVE	COATZACOALCOS	COATZACOALCOS	0167, 0468, 0487, 0504, 0519, 0542, 0580, 0646, 0909, 0947, 0951, 0970, 0985, 099A, 1004, 1019, 1108, 1112, 1131, 117A, 1199, 1220, 1235, 1305, 131A, 1324, 1343, 1358, 1381, 1396, 1409, 149A, 1502, 1517, 1521, 1606, 1610, 1625, 163A, 170A, 2002	300390001
30	30039	300390021	VERACRUZ DE IGNACIO DE LA LLAVE	COATZACOALCOS	ALLENDE	0364, 0379, 0415, 0788, 1042, 1362, 1428, 1771, 1786	300390021
30	30039	300390043	VERACRUZ DE IGNACIO DE LA LLAVE	COATZACOALCOS	MUNDO NUEVO	0913	300390043
30	30039	300390142	VERACRUZ DE IGNACIO DE LA LLAVE	COATZACOALCOS	LOMAS DE BARRILLAS	1470, 1485, 1555, 1790, 1803, 1841	300390142
30	30039	300390147	VERACRUZ DE IGNACIO DE LA LLAVE	COATZACOALCOS	FRACCIONAMIENTO CIUDAD OLMECA	1644, 1659, 1752, 1818, 1875	300390147
30	30040	300400001	VERACRUZ DE IGNACIO DE LA LLAVE	COATZINTLA	COATZINTLA	0083, 0100, 0115, 0172, 0187, 0204, 0223, 0238, 0242, 0257, 0261, 0295, 0327, 0365, 0384, 0399, 0401	300400001
30	30041	300410001	VERACRUZ DE IGNACIO DE LA LLAVE	COETZALA	COETZALA	0038	300410001
30	30042	300420001	VERACRUZ DE IGNACIO DE LA LLAVE	COLIPA	COLIPA	004A, 0054, 0069	300420001
30	30043	300430001	VERACRUZ DE IGNACIO DE LA LLAVE	COMAPA	COMAPA	0051	300430001
30	30043	300430003	VERACRUZ DE IGNACIO DE LA LLAVE	COMAPA	BOCA DEL MONTE	009A, 0102	300430003
30	30044	300440001	VERACRUZ DE IGNACIO DE LA LLAVE	CÓRDOBA	CÓRDOBA	0010, 0025, 003A, 0044, 0059, 0063, 0078, 0097, 010A, 0114, 0133, 0148, 0152, 0167, 0171, 0185, 0190, 0203, 0218, 0256, 028A, 0294, 0326, 0345, 0364, 0383, 0398, 0400, 042A, 0434, 0453, 0468, 0472, 0487, 0491, 0504, 0519, 0523, 0538, 0542, 0557, 0561, 0576, 0580, 0595, 0612, 0627, 0631, 0684, 0720, 0862, 0896, 0909, 0928, 0932, 0947, 0951, 0966, 0970, 1019, 1023, 1038, 1057, 1061	300440001
30	30044	300440047	VERACRUZ DE IGNACIO DE LA LLAVE	CÓRDOBA	LA LUZ FRANCISCO I. MADERO (SAN ROMÁN)	0735, 074A, 0754, 0769, 0881	300440047
30	30044	300440074	VERACRUZ DE IGNACIO DE LA LLAVE	CÓRDOBA	LA LUZ Y TRINIDAD PALOTAL	081A, 0824, 0985	300440074

CB

9L





Clave de Entidad Federativa	Clave de Municipio	Clave de Localidad	Nombre de Entidad Federativa	Nombre de Municipio	Nombre de Localidad	AGEB	Clave de Localidad Actual [Junio de 2024]
30	30044	300440120	VERACRUZ DE IGNACIO DE LA LLAVE	CÓRDOBA	EL PUEBLITO [CRUCERO NACIONAL]	0773, 0788, 0858, 099A	300440120
30	30044	300440176	VERACRUZ DE IGNACIO DE LA LLAVE	CÓRDOBA	COLORINES	1004	300440176
30	30045	300450001	VERACRUZ DE IGNACIO DE LA LLAVE	COSAMALOAPAN DE CARPIO	COSAMALOAPAN	0183, 0200, 0380, 0395, 0412, 0427, 0465, 047A, 0501, 0516, 0520, 0535, 0713, 0747, 0770, 079A, 0802, 0889, 0906, 0910, 0925, 0944, 0982, 1001, 1016	300450001
30	30045	300450015	VERACRUZ DE IGNACIO DE LA LLAVE	COSAMALOAPAN DE CARPIO	GABINO BARREDA	0643, 0658, 0677, 0840, 0855, 086A, 0959	300450015
30	30045	300450025	VERACRUZ DE IGNACIO DE LA LLAVE	COSAMALOAPAN DE CARPIO	NOPALTEPEC	0319, 0624, 0639, 0963, 0978, 1020	300450025
30	30045	300450027	VERACRUZ DE IGNACIO DE LA LLAVE	COSAMALOAPAN DE CARPIO	PARAÍSO NOVILLERO	0817, 0821, 0836	300450027
30	30046	300460001	VERACRUZ DE IGNACIO DE LA LLAVE	COSAUTLÁN DE CARVAJAL	COSAUTLÁN DE CARVAJAL	0034, 0049, 0053	300460001
30	30047	300470001	VERACRUZ DE IGNACIO DE LA LLAVE	COSCOMATEPEC	COSCOMATEPEC DE BRAVO	007A, 0084, 0099, 0101, 0116	300470001
30	30047	300470026	VERACRUZ DE IGNACIO DE LA LLAVE	COSCOMATEPEC	TETELZINGO	0065	300470026
30	30047	300470036	VERACRUZ DE IGNACIO DE LA LLAVE	COSCOMATEPEC	XOCOTLA	0120, 0135	300470036
30	30048	300480001	VERACRUZ DE IGNACIO DE LA LLAVE	COSOLEACAQUE	COSOLEACAQUE	0039, 0109, 0113, 0128, 0700, 0715	300480001
30	30048	300480008	VERACRUZ DE IGNACIO DE LA LLAVE	COSOLEACAQUE	COACOTLA	0151, 0749, 0753	300480008
30	30048	300480011	VERACRUZ DE IGNACIO DE LA LLAVE	COSOLEACAQUE	ESTERO DEL PANTANO	0221	300480011
30	30048	300480024	VERACRUZ DE IGNACIO DE LA LLAVE	COSOLEACAQUE	SAN PEDRO MÁRTIR	0217, 0490	300480024
30	30048	300480073	VERACRUZ DE IGNACIO DE LA LLAVE	COSOLEACAQUE	MINATITLÁN	0058, 0062, 0236, 0255, 026A, 0594, 0607, 0611, 0626, 0630, 0645, 0664, 0679, 0683, 0698, 072A, 0734, 0787, 0791, 0804	300480073
30	30048	300480138	VERACRUZ DE IGNACIO DE LA LLAVE	COSOLEACAQUE	EL NARANJITO	0560, 058A	300480138
30	30048	300480141	VERACRUZ DE IGNACIO DE LA LLAVE	COSOLEACAQUE	HERMENEGILDO J. ALDANA	0452	300480141
30	30048	300480280	VERACRUZ DE IGNACIO DE LA LLAVE	COSOLEACAQUE	FRACCIONAMIENTO LOS PRADOS	0768, 0772	300480280
30	30049	300490001	VERACRUZ DE IGNACIO DE LA LLAVE	COTAXTLA	COTAXTLA	0093	300490001
30	30050	300500001	VERACRUZ DE IGNACIO DE LA LLAVE	COXQUIHUI	COXQUIHUI	0037, 0041, 0056, 0060, 0075, 008A, 0094	300500001
30	30051	300510001	VERACRUZ DE IGNACIO DE LA LLAVE	COYUTLA	COYUTLA	0053, 0068, 0072, 0087, 0091, 0104, 0119, 0123	300510001
30	30052	300520001	VERACRUZ DE IGNACIO DE LA LLAVE	CUICHAPA	CUICHAPA	0050, 0065, 0099, 0101, 0120	300520001
30	30052	300520008	VERACRUZ DE IGNACIO DE LA LLAVE	CUICHAPA	PROVIDENCIA	0046, 0116, 0135	300520008

*[Handwritten signatures and initials]*





**Bienestar**  
Secretaría de Bienestar



Clave de Entidad Federativa	Clave de Municipio	Clave de Localidad	Nombre de Entidad Federativa	Nombre de Municipio	Nombre de Localidad	AGEB	Clave de Localidad Actual (Junio de 2024)
30	30053	300530001	VERACRUZ DE IGNACIO DE LA LLAVE	CUITLÁHUAC	CUITLÁHUAC	0077, 0096, 0109, 0113, 0128, 0132, 0147, 0151, 0166, 0170, 0185, 019A	300530001
30	30054	300540001	VERACRUZ DE IGNACIO DE LA LLAVE	CHACALTIANGUIS	CHACALTIANGUIS	0093, 0125	300540001
30	30055	300550001	VERACRUZ DE IGNACIO DE LA LLAVE	CHALMA	CHALMA	0052, 0071, 0090, 0103	300550001
30	30056	300560001	VERACRUZ DE IGNACIO DE LA LLAVE	CHICONAMEL	CHICONAMEL	0030	300560001
30	30057	300570001	VERACRUZ DE IGNACIO DE LA LLAVE	CHICONQUIACO	CHICONQUIACO	0023, 0057, 0061, 0076, 0080	300570001
30	30058	300580001	VERACRUZ DE IGNACIO DE LA LLAVE	CHICONTEPEC	CHICONTEPEC DE TEJEDA	0092, 0124	300580001
30	30059	300590001	VERACRUZ DE IGNACIO DE LA LLAVE	CHINAMECA	CHINAMECA	0047, 0051, 0066, 0070, 0085, 009A, 0102, 0117, 0121	300590001
30	30060	300600001	VERACRUZ DE IGNACIO DE LA LLAVE	CHINAMPA DE GOROSTIZA	CHINAMPA DE GOROSTIZA	0052, 0067, 0090, 0103, 0118	300600001
30	30060	300600007	VERACRUZ DE IGNACIO DE LA LLAVE	CHINAMPA DE GOROSTIZA	COLONIA LAS FLORES	0071, 0086, 0122	300600007
30	30061	300610001	VERACRUZ DE IGNACIO DE LA LLAVE	LAS CHOAPAS	LAS CHOAPAS	0473, 0492, 0613, 0685, 069A, 0702, 0717, 0721, 0736, 0740, 0755, 076A, 0774, 0789, 0793, 0810, 0825, 090A, 0914, 0933, 0948, 0952, 0967, 0971, 0986, 0990, 1005, 101A, 1024, 1039, 1043, 1058, 1077, 1081, 1096, 1109	300610001
30	30062	300620001	VERACRUZ DE IGNACIO DE LA LLAVE	CHOCAMÁN	CHOCAMÁN	0042, 0061, 0076, 0080	300620001
30	30063	300630001	VERACRUZ DE IGNACIO DE LA LLAVE	CHONTLA	CHONTLA	0092, 0105, 011A, 0124, 0139, 0143	300630001
30	30064	300640001	VERACRUZ DE IGNACIO DE LA LLAVE	CHUMATLÁN	CHUMATLÁN	0028, 0032, 0047, 0051	300640001
30	30065	300650001	VERACRUZ DE IGNACIO DE LA LLAVE	EMILIANO ZAPATA	DOS RÍOS	0148, 0152, 0364	300650001
30	30065	300650014	VERACRUZ DE IGNACIO DE LA LLAVE	EMILIANO ZAPATA	VILLA EMILIANO ZAPATA [EL CARRIZAL]	0186, 0222, 0237, 0415	300650014
30	30065	300650015	VERACRUZ DE IGNACIO DE LA LLAVE	EMILIANO ZAPATA	LA ESTANZUELA	0025, 0171	300650015
30	30065	300650046	VERACRUZ DE IGNACIO DE LA LLAVE	EMILIANO ZAPATA	RINCONADA	0082, 0190, 0241, 0256, 0260	300650046
30	30066	300660001	VERACRUZ DE IGNACIO DE LA LLAVE	ESPINAL	ESPINAL	0075, 0094, 0107, 0130, 0145, 015A, 0179	300660001
30	30066	300660008	VERACRUZ DE IGNACIO DE LA LLAVE	ESPINAL	ENTABLADERO	0111, 0126, 0164, 0183	300660008
30	30067	300670001	VERACRUZ DE IGNACIO DE LA LLAVE	FILOMENO MATA	FILOMENO MATA	0072, 0087, 0091	300670001
30	30068	300680001	VERACRUZ DE IGNACIO DE LA LLAVE	FORTÍN	FORTÍN DE LAS FLORES	0120, 0188, 0192, 0205, 0309, 0313, 0328	300680001
30	30068	300680011	VERACRUZ DE IGNACIO DE LA LLAVE	FORTÍN	MONTE BLANCO	0277, 0281	300680011
30	30068	300680032	VERACRUZ DE IGNACIO DE LA LLAVE	FORTÍN	CÓRDOBA [SANTA LETICIA]	0116, 0296	300680032



Clave de Entidad Federativa	Clave de Municipio	Clave de Localidad	Nombre de Entidad Federativa	Nombre de Municipio	Nombre de Localidad	AGEB	Clave de Localidad Actual [Junio de 2024]
30	30069	300690001	VERACRUZ DE IGNACIO DE LA LLAVE	GUTIÉRREZ ZAMORA	GUTIÉRREZ ZAMORA	0058, 0062, 0077, 0096, 0109, 0147, 0151, 0185, 019A, 0202, 0217, 0221, 0240	300690001
30	30070	300700001	VERACRUZ DE IGNACIO DE LA LLAVE	HIDALGOTITLÁN	HIDALGOTITLÁN	0275, 028A, 029A, 0307	300700001
30	30071	300710001	VERACRUZ DE IGNACIO DE LA LLAVE	HUATUSCO	HUATUSCO DE CHICUELLAR	0041, 0075, 008A, 0094, 0107, 0111, 0126, 0130, 0145, 015A, 0164	300710001
30	30072	300720001	VERACRUZ DE IGNACIO DE LA LLAVE	HUAYACOCOTLA	HUAYACOCOTLA	0123, 0138, 0142, 0157, 0161, 0176	300720001
30	30073	300730001	VERACRUZ DE IGNACIO DE LA LLAVE	HUEYAPAN DE OCAMPO	HUEYAPAN DE OCAMPO	0205, 021A, 0224, 0296, 0309, 0313	300730001
30	30073	300730022	VERACRUZ DE IGNACIO DE LA LLAVE	HUEYAPAN DE OCAMPO	JUAN DÍAZ COVARRUBIAS	0243, 0328, 0332, 0385, 039A, 0402, 0417	300730022
30	30073	300730030	VERACRUZ DE IGNACIO DE LA LLAVE	HUEYAPAN DE OCAMPO	LOS MANGOS	0347, 0351, 0366, 0370, 0421	300730030
30	30074	300740001	VERACRUZ DE IGNACIO DE LA LLAVE	HUILOAPAN DE CUAUHTÉMOC	HUILOAPAN DE CUAUHTÉMOC	0039, 0058	300740001
30	30075	300750001	VERACRUZ DE IGNACIO DE LA LLAVE	IGNACIO DE LA LLAVE	IGNACIO DE LA LLAVE	0163, 0178, 0182, 0197	300750001
30	30076	300760001	VERACRUZ DE IGNACIO DE LA LLAVE	ILAMATLÁN	ILAMATLÁN	0033, 0048	300760001
30	30077	300770001	VERACRUZ DE IGNACIO DE LA LLAVE	ISLA	ISLA	0149, 0168, 0204, 0219, 0223, 0238, 0242, 0257, 0261, 0276, 0280, 0312, 0327, 0350, 0365, 037A, 0384, 0399, 0401, 0416	300770001
30	30078	300780001	VERACRUZ DE IGNACIO DE LA LLAVE	IXCATEPEC	IXCATEPEC	0061, 0076, 0080, 0095, 0108	300780001
30	30079	300790001	VERACRUZ DE IGNACIO DE LA LLAVE	IXHUACÁN DE LOS REYES	IXHUACÁN DE LOS REYES	0069, 0073, 0088	300790001
30	30080	300800001	VERACRUZ DE IGNACIO DE LA LLAVE	IXHUATLÁN DEL CAFÉ	IXHUATLÁN DEL CAFÉ	0040, 006A, 0074	300800001
30	30081	300810001	VERACRUZ DE IGNACIO DE LA LLAVE	IXHUATLANCILLO	IXHUATLANCILLO	0048, 0052, 0067, 0071, 0118, 0122, 0137	300810001
30	30081	300810002	VERACRUZ DE IGNACIO DE LA LLAVE	IXHUATLANCILLO	UNIÓN Y PROGRESO	0086, 0090, 0103	300810002
30	30081	300810020	VERACRUZ DE IGNACIO DE LA LLAVE	IXHUATLANCILLO	FRACCIONAMIENTO VALLE DORADO	0156	300810020
30	30082	300820001	VERACRUZ DE IGNACIO DE LA LLAVE	IXHUATLÁN DEL SURESTE	IXHUATLÁN DEL SURESTE	0204, 0219, 0223, 0238, 0242, 0257, 0261	300820001
30	30083	300830001	VERACRUZ DE IGNACIO DE LA LLAVE	IXHUATLÁN DE MADERO	IXHUATLÁN DE MADERO	0076, 0165, 017A	300830001
30	30083	300830054	VERACRUZ DE IGNACIO DE LA LLAVE	IXHUATLÁN DE MADERO	PISAFLORES	0127, 0184, 0199, 0201, 0216	300830054
30	30084	300840001	VERACRUZ DE IGNACIO DE LA LLAVE	IXMATLAHUACAN	IXMATLAHUACAN	0073, 0088, 0092, 0105, 011A, 0124, 0139	300840001
30	30085	300850001	VERACRUZ DE IGNACIO DE LA LLAVE	IXTACZOQUITLÁN	IXTACZOQUITLÁN	0051, 0066, 0102, 0259, 0263, 0329, 0333	300850001
30	30085	300850005	VERACRUZ DE IGNACIO DE LA LLAVE	IXTACZOQUITLÁN	CAMPO GRANDE	0441, 0456	300850005
30	30085	300850006	VERACRUZ DE IGNACIO DE LA LLAVE	IXTACZOQUITLÁN	CAPOLUCA	0530	300850006

*Handwritten signatures and initials*



# Bienestar

Secretaría de Bienestar



Clave de Entidad Federativa	Clave de Municipio	Clave de Localidad	Nombre de Entidad Federativa	Nombre de Municipio	Nombre de Localidad	AGEB	Clave de Localidad Actual (junio de 2024)
30	30085	300850010	VERACRUZ DE IGNACIO DE LA LLAVE	IXTACZOQUITLÁN	CUAUTLAPAN	0210, 0225, 023A, 0367, 0371	300850010
30	30085	300850033	VERACRUZ DE IGNACIO DE LA LLAVE	IXTACZOQUITLÁN	SUMIDERO	0189, 0193, 0206, 0348, 0352, 0507, 0511	300850033
30	30085	300850035	VERACRUZ DE IGNACIO DE LA LLAVE	IXTACZOQUITLÁN	TUXPANGUILLO	0047, 048A	300850035
30	30085	300850037	VERACRUZ DE IGNACIO DE LA LLAVE	IXTACZOQUITLÁN	ZAPOAPAN	0418, 0422, 0437	300850037
30	30086	300860001	VERACRUZ DE IGNACIO DE LA LLAVE	JALACINGO	JALACINGO	0063, 0082, 0114, 0129	300860001
30	30086	300860018	VERACRUZ DE IGNACIO DE LA LLAVE	JALACINGO	ORILLA DEL MONTE	0133, 0148	300860018
30	30087	300870001	VERACRUZ DE IGNACIO DE LA LLAVE	XALAPA	XALAPA-ENRÍQUEZ	0107, 015A, 0291, 0450, 0501, 0569, 0573, 0592, 0605, 061A, 0639, 0658, 0677, 0681, 0696, 0766, 0770, 0817, 0910, 093A, 0963, 1001, 1016, 1073, 1124, 1143, 1181, 1209, 1213, 1226, 1232, 1247, 1251, 1266, 129A, 1478, 1482, 1497, 1514, 1548, 1552, 1567, 1586, 1590, 1618, 1622, 1656, 1660, 1675, 1694, 1707, 1711, 1730, 1853, 1868, 1887, 1919, 1961, 1976, 1980, 1995, 200A, 2014, 2029, 2033, 2052, 2067, 2086, 2090, 2118, 2122, 2137, 2141, 2175, 218A, 2207, 2245, 225A, 2279, 2334, 2349, 2353, 2387	300870001
30	30087	300870018	VERACRUZ DE IGNACIO DE LA LLAVE	XALAPA	EL CASTILLO	1410, 1425, 2264, 2391	300870018
30	30087	300870086	VERACRUZ DE IGNACIO DE LA LLAVE	XALAPA	COLONIA SANTA BÁRBARA	175A, 1779, 1834, 2283, 2423, 2442	300870086
30	30087	300870087	VERACRUZ DE IGNACIO DE LA LLAVE	XALAPA	LOMAS VERDES	2404	300870087
30	30088	300880001	VERACRUZ DE IGNACIO DE LA LLAVE	JALCOMULCO	JALCOMULCO	0034	300880001
30	30089	300890001	VERACRUZ DE IGNACIO DE LA LLAVE	JÁLTIPAN	JÁLTIPAN DE MORELOS	007A, 0101, 0120, 0135, 014A, 0154, 0169, 0173, 0188, 0192, 0205, 021A, 0224, 0239, 0243, 0258, 0262, 0277, 0281, 0296	300890001
30	30090	300900001	VERACRUZ DE IGNACIO DE LA LLAVE	JAMAPA	JAMAPA	0032, 0051, 0140	300900001
30	30091	300910001	VERACRUZ DE IGNACIO DE LA LLAVE	JESÚS CARRANZA	JESÚS CARRANZA	0222, 0237, 0241, 0256, 028A, 0294	300910001
30	30091	300910013	VERACRUZ DE IGNACIO DE LA LLAVE	JESÚS CARRANZA	COLONIA NUEVO MORELOS	035A, 0364, 0379, 0383	300910013
30	30091	300910053	VERACRUZ DE IGNACIO DE LA LLAVE	JESÚS CARRANZA	SUCHILAPAN DEL RÍO	0307, 0311, 0326, 0330, 0345	300910053
30	30092	300920001	VERACRUZ DE IGNACIO DE LA LLAVE	XICO	XICO	0126, 0145, 015A, 0164, 0179, 0183, 0198	300920001
30	30092	300920012	VERACRUZ DE IGNACIO DE LA LLAVE	XICO	SAN MARCOS DE LEÓN (SAN MARCOS)	0060, 0075, 008A, 0094, 0107, 0130	300920012
30	30093	300930001	VERACRUZ DE IGNACIO DE LA LLAVE	JILOTEPEC	JILOTEPEC	0034	300930001
30	30093	300930002	VERACRUZ DE IGNACIO DE LA LLAVE	JILOTEPEC	LA CONCEPCIÓN	0053, 0068, 0072	300930002

*Handwritten signature*



Clave de Entidad Federativa	Clave de Municipio	Clave de Localidad	Nombre de Entidad Federativa	Nombre de Municipio	Nombre de Localidad	AGEB	Clave de Localidad Actual [Junio de 2024]
30	30094	300940001	VERACRUZ DE IGNACIO DE LA LLAVE	JUAN RODRÍGUEZ CLARA	JUAN RODRÍGUEZ CLARA	0154, 0169, 0188, 021A, 0243, 0258, 0262, 0277, 0309, 0313, 0328, 0332, 0351, 0370, 0385, 0417	300940001
30	30094	300940044	VERACRUZ DE IGNACIO DE LA LLAVE	JUAN RODRÍGUEZ CLARA	LOS TIGRES [SAN MARCOS]	0281, 0296, 0366, 0421	300940044
30	30095	300950001	VERACRUZ DE IGNACIO DE LA LLAVE	JUCHIQUE DE FERRER	JUCHIQUE DE FERRER	0058, 0077, 0081, 0128	300950001
30	30096	300960001	VERACRUZ DE IGNACIO DE LA LLAVE	LANDERO Y COSS	LANDERO Y COSS	0021, 0036, 0040, 0055	300960001
30	30097	300970001	VERACRUZ DE IGNACIO DE LA LLAVE	LERDO DE TEJADA	LERDO DE TEJADA	0067, 0086, 0090, 0122, 0137, 0141, 0156, 0160, 018A, 0194, 0207, 0226, 0230, 0245	300970001
30	30098	300980001	VERACRUZ DE IGNACIO DE LA LLAVE	MAGDALENA	MAGDALENA	0026	300980001
30	30099	300990001	VERACRUZ DE IGNACIO DE LA LLAVE	MALTRATA	MALTRATA	0042, 0057, 0061, 0076, 0080, 0095, 0108, 0112, 0127	300990001
30	30100	301000001	VERACRUZ DE IGNACIO DE LA LLAVE	MANLIO FABIO ALTAMIRANO	MANLIO FABIO ALTAMIRANO	0064, 0079, 0098, 0115, 012A, 0134, 0153, 0168, 0187	301000001
30	30101	301010001	VERACRUZ DE IGNACIO DE LA LLAVE	MARIANO ESCOBEDO	MARIANO ESCOBEDO	0023, 0061, 0076, 0146	301010001
30	30101	301010018	VERACRUZ DE IGNACIO DE LA LLAVE	MARIANO ESCOBEDO	PALMIRA	0038, 0042, 0057, 0127, 0131, 0150	301010018
30	30102	301020001	VERACRUZ DE IGNACIO DE LA LLAVE	MARTÍNEZ DE LA TORRE	MARTÍNEZ DE LA TORRE	0143, 0158, 0162, 0232, 0251, 0266, 0270, 0340, 0389, 0393, 0406, 0552, 068A, 0694, 0707, 0711, 0726, 0730, 0745, 075A, 0764, 0779, 0887, 0891, 0923, 0938, 0942, 0980, 1103, 1118, 1122, 1137, 1141, 1156, 1160	301020001
30	30102	301020022	VERACRUZ DE IGNACIO DE LA LLAVE	MARTÍNEZ DE LA TORRE	FELIPE CARRILLO PUERTO	0459, 0618, 0641, 1194	301020022
30	30102	301020030	VERACRUZ DE IGNACIO DE LA LLAVE	MARTÍNEZ DE LA TORRE	INDEPENDENCIA	0228, 0285, 0800, 0815, 1029, 1071, 1086	301020030
30	30103	301030001	VERACRUZ DE IGNACIO DE LA LLAVE	MECATLÁN	MECATLÁN	0032, 0047, 0051, 0066, 0070	301030001
30	30104	301040001	VERACRUZ DE IGNACIO DE LA LLAVE	MECAYAPAN	MECAYAPAN	0078, 010A, 0114, 0129	301040001
30	30104	301040008	VERACRUZ DE IGNACIO DE LA LLAVE	MECAYAPAN	HUAZUNTLAN	0148, 0190	301040008
30	30105	301050001	VERACRUZ DE IGNACIO DE LA LLAVE	MEDELLÍN DE BRAVO	MEDELLÍN	0060, 0200, 0215	301050001
30	30105	301050051	VERACRUZ DE IGNACIO DE LA LLAVE	MEDELLÍN DE BRAVO	PASO DEL TORO	0111, 0126, 0249, 0253, 0287, 0304, 0323	301050051
30	30105	301050068	VERACRUZ DE IGNACIO DE LA LLAVE	MEDELLÍN DE BRAVO	LOS ROBLES	0338, 0342, 0465	301050068
30	30105	301050074	VERACRUZ DE IGNACIO DE LA LLAVE	MEDELLÍN DE BRAVO	EL TEJAR	0107, 0130, 0145, 015A, 0164, 0179, 0183, 0198, 022A, 0234, 0291, 0357	301050074
30	30105	301050271	VERACRUZ DE IGNACIO DE LA LLAVE	MEDELLÍN DE BRAVO	FRACCIONAMIENTO ARBOLEDAS SAN RAMÓN	0361, 0446	301050271
30	30105	301050273	VERACRUZ DE IGNACIO DE LA LLAVE	MEDELLÍN DE BRAVO	FRACCIONAMIENTO PUENTE MORENO	0431	301050273
30	30105	301050291	VERACRUZ DE IGNACIO DE LA LLAVE	MEDELLÍN DE BRAVO	FRACCIONAMIENTO ARBOLEDAS DE SAN MIGUEL	0501	301050291

*Handwritten signature and initials in blue ink.*



Clave de Entidad Federativa	Clave de Municipio	Clave de Localidad	Nombre de Entidad Federativa	Nombre de Municipio	Nombre de Localidad	AGEB	Clave de Localidad Actual (Junio de 2024)
30	30106	301060001	VERACRUZ DE IGNACIO DE LA LLAVE	MIHUATLÁN	MIHUATLÁN	002A	301060001
30	30107	301070001	VERACRUZ DE IGNACIO DE LA LLAVE	LAS MINAS	LAS MINAS	0027, 0031	301070001
30	30108	301080001	VERACRUZ DE IGNACIO DE LA LLAVE	MINATITLÁN	MINATITLÁN	0378, 040A, 0433, 0537, 0575, 0607, 0630, 0895, 0908, 0912, 0927, 1018, 1037, 1041, 1056, 1060, 1094, 1107, 1111, 1126, 1130, 1145, 115A, 1164, 1215, 122A, 1287, 1342, 1395, 1408, 1412, 1427, 1431, 147A, 1484	301080001
30	30108	301080062	VERACRUZ DE IGNACIO DE LA LLAVE	MINATITLÁN	MAPACHAPA	1357, 1361, 1450, 1465, 1499, 1501, 1516	301080062
30	30109	301090001	VERACRUZ DE IGNACIO DE LA LLAVE	MISANTLA	MISANTLA	0074, 0093, 0106, 0110, 0125, 013A, 0144, 0233, 0248, 0252, 0267, 0337, 0341, 0356, 0375, 038A, 0394, 0407, 0411, 0426	301090001
30	30110	301100001	VERACRUZ DE IGNACIO DE LA LLAVE	MIXTLA DE ALTAMIRANO	MIXTLA DE ALTAMIRANO	0022	301100001
30	30111	301110001	VERACRUZ DE IGNACIO DE LA LLAVE	MOLOACÁN	MOLOACÁN	0087	301110001
30	30111	301110008	VERACRUZ DE IGNACIO DE LA LLAVE	MOLOACÁN	CUICHAPA	0142, 0157, 0161, 0176	301110008
30	30112	301120001	VERACRUZ DE IGNACIO DE LA LLAVE	NAOLINCO	NAOLINCO DE VICTORIA	0050, 0065, 007A, 0084, 0099, 0101, 0116	301120001
30	30113	301130001	VERACRUZ DE IGNACIO DE LA LLAVE	NARANJAL	NARANJAL	0024	301130001
30	30114	301140001	VERACRUZ DE IGNACIO DE LA LLAVE	NAUTLA	NAUTLA	0144	301140001
30	30115	301150001	VERACRUZ DE IGNACIO DE LA LLAVE	NOGALES	NOGALES	0033, 0048, 0052, 0067, 0071, 0103, 0141, 0156	301150001
30	30115	301150006	VERACRUZ DE IGNACIO DE LA LLAVE	NOGALES	AGRÍCOLA LÁZARO CÁRDENAS	0160, 0175	301150006
30	30115	301150014	VERACRUZ DE IGNACIO DE LA LLAVE	NOGALES	PASEO NUEVO	018A	301150014
30	30116	301160001	VERACRUZ DE IGNACIO DE LA LLAVE	OLUTA	OLUTA	0030, 0045, 005A, 0064, 0079, 0083, 0098, 0115, 0134, 0149, 0153	301160001
30	30117	301170001	VERACRUZ DE IGNACIO DE LA LLAVE	OMEALCA	OMEALCA	0061, 0076	301170001
30	30118	301180001	VERACRUZ DE IGNACIO DE LA LLAVE	ORIZABA	ORIZABA	0016, 004A, 0069, 0073, 0092, 011A, 0177, 0213, 0232, 0247, 0251, 029A, 0302, 0317, 0336, 0340, 0355, 036A, 0410, 0425, 043A, 0444, 0459, 0463	301180001
30	30119	301190001	VERACRUZ DE IGNACIO DE LA LLAVE	OTATITLÁN	OTATITLÁN	0047, 0051, 0066, 0070	301190001
30	30120	301200001	VERACRUZ DE IGNACIO DE LA LLAVE	OTEAPAN	OTEAPAN	0048, 0052, 0067, 0086, 0090	301200001
30	30121	301210001	VERACRUZ DE IGNACIO DE LA LLAVE	OZULUAMA DE MASCAREÑAS	OZULUAMA DE MASCAREÑAS	0276, 0331, 0346, 0350, 0365	301210001
30	30122	301220001	VERACRUZ DE IGNACIO DE LA LLAVE	PAJAPAN	PAJAPAN	0061, 0076, 0080, 0095, 0108, 0127, 0131, 0146	301220001
30	30123	301230001	VERACRUZ DE IGNACIO DE LA LLAVE	PÁNUCO	PÁNUCO	0410, 0425, 0694, 0707, 0726, 0730, 0745, 075A, 0764, 0779, 0923, 0938, 0942, 0957, 0976, 0980, 1052	301230001

EP

CP



Clave de Entidad Federativa	Clave de Municipio	Clave de Localidad	Nombre de Entidad Federativa	Nombre de Municipio	Nombre de Localidad	AGEB	Clave de Localidad Actual (junio de 2024)
30	30123	301230014	VERACRUZ DE IGNACIO DE LA LLAVE	PÁNUCO	TAMOS	0800, 0815, 082A, 1048	301230014
30	30123	301230029	VERACRUZ DE IGNACIO DE LA LLAVE	PÁNUCO	MORALILLO	0514, 0529, 0637, 0783, 0798, 0849	301230029
30	30123	301230904	VERACRUZ DE IGNACIO DE LA LLAVE	PÁNUCO	GUAYALEJO	0868, 0872, 0887, 0961, 1029, 1033	301230904
30	30124	301240001	VERACRUZ DE IGNACIO DE LA LLAVE	PAPANTLA	PAPANTLA DE OLARTE	0206, 0210, 0225, 023A, 0244, 0371, 0386, 0403, 0441, 0526, 0583, 0687, 0719, 0738, 0742, 0757, 0761, 0776, 0780, 0795, 0808, 1045, 105A, 1064, 1098, 1149, 1168, 1191, 1204, 1223, 1238, 1242, 1257, 1261, 1276, 1280, 1312, 1327, 1346	301240001
30	30124	301240004	VERACRUZ DE IGNACIO DE LA LLAVE	PAPANTLA	AGUA DULCE	0812, 0827, 0850, 0865, 0969, 0992, 1007, 1295, 1308	301240004
30	30124	301240034	VERACRUZ DE IGNACIO DE LA LLAVE	PAPANTLA	EL CHOTE	0456, 0460, 1172, 1187	301240034
30	30124	301240087	VERACRUZ DE IGNACIO DE LA LLAVE	PAPANTLA	PUEBLILLO	0901, 0916, 1011	301240087
30	30124	301240127	VERACRUZ DE IGNACIO DE LA LLAVE	PAPANTLA	EL VOLADOR	0668, 0672	301240127
30	30125	301250001	VERACRUZ DE IGNACIO DE LA LLAVE	PASO DEL MACHO	PASO DEL MACHO	0063, 0097, 010A, 0114, 0129, 0133, 0148, 0152, 0171, 0186, 0190, 0218, 0222, 0237, 0241, 0260, 0275, 028A	301250001
30	30126	301260001	VERACRUZ DE IGNACIO DE LA LLAVE	PASO DE OVEJAS	PASO DE OVEJAS	0111, 0126, 0130, 0145, 015A, 0198, 0268, 0272, 0287	301260001
30	30126	301260042	VERACRUZ DE IGNACIO DE LA LLAVE	PASO DE OVEJAS	TOLOME	0200, 0215, 022A, 0234	301260042
30	30127	301270001	VERACRUZ DE IGNACIO DE LA LLAVE	LA PERLA	LA PERLA	0034, 0049	301270001
30	30128	301280001	VERACRUZ DE IGNACIO DE LA LLAVE	PEROTE	PEROTE	0099, 0101, 0173, 0188, 0224, 0239, 0243, 0258, 0262, 0328, 0332, 0347, 0351, 0402, 0440, 0455, 046A, 0474, 0489, 0506, 0525, 053A, 0544, 0559, 0563, 0633, 0648	301280001
30	30128	301280005	VERACRUZ DE IGNACIO DE LA LLAVE	PEROTE	FRANCISCO I. MADERO	0652, 0667	301280005
30	30128	301280007	VERACRUZ DE IGNACIO DE LA LLAVE	PEROTE	LA GLORIA	0671, 0686	301280007
30	30128	301280011	VERACRUZ DE IGNACIO DE LA LLAVE	PEROTE	SAN ANTONIO LIMÓN (TOTALCO)	0366, 0370, 039A, 0493, 0582, 0597	301280011
30	30128	301280012	VERACRUZ DE IGNACIO DE LA LLAVE	PEROTE	LOS MOLINOS (SAN JOSÉ)	060A, 0614	301280012
30	30128	301280016	VERACRUZ DE IGNACIO DE LA LLAVE	PEROTE	SAN ANTONIO TENEXTEPEC	0281, 0296	301280016
30	30129	301290001	VERACRUZ DE IGNACIO DE LA LLAVE	PLATÓN SÁNCHEZ	PLATÓN SÁNCHEZ	0062, 0077, 0081, 0096, 0109, 0113, 0128, 0151, 0166, 0170, 0185, 019A, 0202	301290001
30	30130	301300001	VERACRUZ DE IGNACIO DE LA LLAVE	PLAYA VICENTE	PLAYA VICENTE	0326, 035A, 0364, 0379, 0383, 0487, 0504, 0519, 0612, 0646, 0650, 067A	301300001
30	30130	301300002	VERACRUZ DE IGNACIO DE LA LLAVE	PLAYA VICENTE	ABASOLO DEL VALLE	0260, 0330, 0415, 042A, 043A, 0449, 0665	301300002

*Handwritten signatures and initials in blue ink.*



Clave de Entidad Federativa	Clave de Municipio	Clave de Localidad	Nombre de Entidad Federativa	Nombre de Municipio	Nombre de Localidad	AGEB	Clave de Localidad Actual (Junio de 2024)
30	30130	301300049	VERACRUZ DE IGNACIO DE LA LLAVE	PLAYA VICENTE	EL NIGROMANTE	0078, 0307, 0398, 0400	301300049
30	30130	301300054	VERACRUZ DE IGNACIO DE LA LLAVE	PLAYA VICENTE	NUEVO IXCATLÁN	0468, 0472, 0595, 0608, 0631	301300054
30	30131	301310001	VERACRUZ DE IGNACIO DE LA LLAVE	POZA RICA DE HIDALGO	POZA RICA DE HIDALGO	0022, 0037, 0198, 0234, 0272, 0291, 0319, 0380, 0446, 0465, 047A, 0499, 0516, 0535, 054A, 0554, 0592, 061A, 0639, 0643, 0662, 0677, 0681, 0696, 0709, 0713, 0732, 0747, 0766, 0770, 0785, 0817, 0821, 0855, 086A, 0874, 0893, 0906, 0925, 093A, 0944, 0963, 0978, 0982, 0997, 1001, 1035, 104A, 1054, 1069, 1073, 1088, 1139, 1143, 115B, 1177, 1181, 1209, 1228, 1232, 1247, 1251, 1266, 129A, 1317	301310001
30	30131	301310028	VERACRUZ DE IGNACIO DE LA LLAVE	POZA RICA DE HIDALGO	ARROYO DEL MAÍZ UNO	1105, 1196	301310028
30	30132	301320001	VERACRUZ DE IGNACIO DE LA LLAVE	LAS VIGAS DE RAMÍREZ	LAS VIGAS DE RAMÍREZ	0034, 0049, 0053, 0068, 0072, 0087, 0091	301320001
30	30133	301330001	VERACRUZ DE IGNACIO DE LA LLAVE	PUEBLO VIEJO	CD. CUAUHTÉMOC	0050, 0205, 021A, 0243, 0258	301330001
30	30133	301330002	VERACRUZ DE IGNACIO DE LA LLAVE	PUEBLO VIEJO	ANÁHUAC	0120, 014A, 0154, 0169, 0262, 0277, 0402, 0417, 0489, 0493, 0506, 0544	301330002
30	30133	301330007	VERACRUZ DE IGNACIO DE LA LLAVE	PUEBLO VIEJO	HIDALGO	0328, 0332, 0351, 0366, 0440, 0455, 0559	301330007
30	30133	301330012	VERACRUZ DE IGNACIO DE LA LLAVE	PUEBLO VIEJO	PRIMERO DE MAYO [LOS MANGOS]	0281, 0296, 0309, 0313, 0421, 0525	301330012
30	30133	301330017	VERACRUZ DE IGNACIO DE LA LLAVE	PUEBLO VIEJO	BENITO JUÁREZ	0224, 0370, 0385, 039A, 046A, 0474	301330017
30	30134	301340001	VERACRUZ DE IGNACIO DE LA LLAVE	PUENTE NACIONAL	PUENTE NACIONAL	0062	301340001
30	30134	301340003	VERACRUZ DE IGNACIO DE LA LLAVE	PUENTE NACIONAL	CABEZAS	0081, 0096, 0151, 0166, 0185	301340003
30	30134	301340006	VERACRUZ DE IGNACIO DE LA LLAVE	PUENTE NACIONAL	CASA BLANCA	0113	301340006
30	30135	301350001	VERACRUZ DE IGNACIO DE LA LLAVE	RAFAEL DELGADO	RAFAEL DELGADO	0021, 0055, 006A, 0074, 0089	301350001
30	30135	301350002	VERACRUZ DE IGNACIO DE LA LLAVE	RAFAEL DELGADO	JALAPILLA	0040, 0093, 0106, 0110, 0125, 013A, 0144, 0159, 0182	301350002
30	30136	301360001	VERACRUZ DE IGNACIO DE LA LLAVE	RAFAEL LUCIO	RAFAEL LUCIO	0029	301360001
30	30137	301370001	VERACRUZ DE IGNACIO DE LA LLAVE	LOS REYES	LOS REYES	0026	301370001
30	30138	301380001	VERACRUZ DE IGNACIO DE LA LLAVE	RÍO BLANCO	RÍO BLANCO	0076, 0080, 0108, 0112, 0127, 0131, 0146, 0150, 0184, 0199, 0201, 0216, 0220, 0235	301380001
30	30139	301390001	VERACRUZ DE IGNACIO DE LA LLAVE	SALTABARRANCA	SALTABARRANCA	004A, 0069, 0073, 0088, 0092, 0105	301390001
30	30140	301400001	VERACRUZ DE IGNACIO DE LA LLAVE	SAN ANDRÉS TENEJAPAN	SAN ANDRÉS TENEJAPAN	0021	301400001

CP

g d



Clave de Entidad Federativa	Clave de Municipio	Clave de Localidad	Nombre de Entidad Federativa	Nombre de Municipio	Nombre de Localidad	AGEB	Clave de Localidad Actual (Junio de 2024)
30	30141	301410001	VERACRUZ DE IGNACIO DE LA LLAVE	SAN ANDRÉS TUXTLA	SAN ANDRÉS TUXTLA	0156, 0175, 018A, 0391, 0531, 0546, 0550, 0565, 057A, 0584, 0599, 0601, 0616, 0620, 0635, 064A, 0654, 0669, 0688, 0739, 0777, 0796, 0809, 0870, 0885, 089A, 0936, 0940, 096A, 0974, 1008, 1027, 1031, 1046, 1065, 107A, 1084, 1099, 1116, 1120, 1135, 114A, 1154, 1173, 1192	301410001
30	30141	301410016	VERACRUZ DE IGNACIO DE LA LLAVE	SAN ANDRÉS TUXTLA	CALERÍA	0457, 0461, 071A, 1188	301410016
30	30141	301410026	VERACRUZ DE IGNACIO DE LA LLAVE	SAN ANDRÉS TUXTLA	COMOAPAN	0476, 0480, 0495, 0508, 0955	301410026
30	30141	301410075	VERACRUZ DE IGNACIO DE LA LLAVE	SAN ANDRÉS TUXTLA	SALTO DE EYIPANTLA	0512, 0527	301410075
30	30141	301410081	VERACRUZ DE IGNACIO DE LA LLAVE	SAN ANDRÉS TUXTLA	SIHUAPAN	0438, 0442, 0692, 0828, 0832, 1050, 1169	301410081
30	30142	301420001	VERACRUZ DE IGNACIO DE LA LLAVE	SAN JUAN EVANGELISTA	SAN JUAN EVANGELISTA	0238, 0312, 0327, 0331, 0346	301420001
30	30142	301420017	VERACRUZ DE IGNACIO DE LA LLAVE	SAN JUAN EVANGELISTA	LA CERQUILLA	0350, 0365	301420017
30	30142	301420040	VERACRUZ DE IGNACIO DE LA LLAVE	SAN JUAN EVANGELISTA	ESTACIÓN JUANITA	0223, 0257, 0261, 0276, 0280, 0295, 0308	301420040
30	30143	301430001	VERACRUZ DE IGNACIO DE LA LLAVE	SANTIAGO TUXTLA	SANTIAGO TUXTLA	0112, 017A, 0184, 0199, 0201, 0216, 0220, 0254, 0269, 0288, 0292, 0305, 0324, 0358, 0362, 0381	301430001
30	30143	301430072	VERACRUZ DE IGNACIO DE LA LLAVE	SANTIAGO TUXTLA	TLAPACOYAN	0343	301430072
30	30143	301430081	VERACRUZ DE IGNACIO DE LA LLAVE	SANTIAGO TUXTLA	TRES ZAPOTES	0235, 024A	301430081
30	30144	301440001	VERACRUZ DE IGNACIO DE LA LLAVE	SAYULA DE ALEMÁN	SAYULA DE ALEMÁN	0020, 0139, 0143, 0158, 0177, 0209, 0213, 0228	301440001
30	30144	301440004	VERACRUZ DE IGNACIO DE LA LLAVE	SAYULA DE ALEMÁN	AGUILERA	0181, 0196	301440004
30	30145	301450001	VERACRUZ DE IGNACIO DE LA LLAVE	SOCONUSCO	SOCONUSCO	0066, 0070, 0085, 009A, 0121, 0140, 0155, 016A	301450001
30	30145	301450025	VERACRUZ DE IGNACIO DE LA LLAVE	SOCONUSCO	COLONIA LEALTAD	0102, 0136, 0174, 0189	301450025
30	30145	301450110	VERACRUZ DE IGNACIO DE LA LLAVE	SOCONUSCO	FRACCIONAMIENTO SANTA CRUZ	0193	301450110
30	30146	301460001	VERACRUZ DE IGNACIO DE LA LLAVE	SOCHIAPA	SOCHIAPA	003A	301460001
30	30147	301470001	VERACRUZ DE IGNACIO DE LA LLAVE	SOLEDAD ATZOMPA	SOLEDAD ATZOMPA	0022	301470001
30	30147	301470005	VERACRUZ DE IGNACIO DE LA LLAVE	SOLEDAD ATZOMPA	ATZOMPA	0037	301470005
30	30148	301480001	VERACRUZ DE IGNACIO DE LA LLAVE	SOLEDAD DE DOBLADO	SOLEDAD DE DOBLADO	0091, 0104, 0119, 0123, 0138, 0142, 0157, 0161, 0176, 0180, 0195, 0208, 0212, 0227, 0231, 0246, 0250, 0265	301480001
30	30149	301490001	VERACRUZ DE IGNACIO DE LA LLAVE	SOTEAPAN	SOTEAPAN	0154, 0192, 0243, 0258	301490001
30	30149	301490005	VERACRUZ DE IGNACIO DE LA LLAVE	SOTEAPAN	BUENA VISTA	0296, 0309, 0313	301490005

*Handwritten signature and initials*





Clave de Entidad Federativa	Clave de Municipio	Clave de Localidad	Nombre de Entidad Federativa	Nombre de Municipio	Nombre de Localidad	AGEB	Clave de Localidad Actual (Junio de 2024)
30	30149	301490007	VERACRUZ DE IGNACIO DE LA LLAVE	SOTEAPAN	COLONIA BENITO JUÁREZ	0205, 021A, 0224	301490007
30	30149	301490019	VERACRUZ DE IGNACIO DE LA LLAVE	SOTEAPAN	MORELOS	0173	301490019
30	30149	301490022	VERACRUZ DE IGNACIO DE LA LLAVE	SOTEAPAN	OCOZOTEPEC	0262, 0277, 0281	301490022
30	30150	301500001	VERACRUZ DE IGNACIO DE LA LLAVE	TAMALÍN	TAMALÍN	0140, 0155, 016A, 0174, 0193	301500001
30	30151	301510001	VERACRUZ DE IGNACIO DE LA LLAVE	TAMIAHUA	TAMIAHUA	0148, 0171, 0185, 0190, 0203, 0218, 0222	301510001
30	30152	301520001	VERACRUZ DE IGNACIO DE LA LLAVE	TAMPICO ALTO	TAMPICO ALTO	0145, 015A, 0164, 0179, 022A	301520001
30	30153	301530001	VERACRUZ DE IGNACIO DE LA LLAVE	TANCOCO	TANCOCO	0072, 0087, 0142, 0157, 0161, 0176	301530001
30	30154	301540001	VERACRUZ DE IGNACIO DE LA LLAVE	TANTIMA	TANTIMA	0084, 0099, 0101	301540001
30	30155	301550001	VERACRUZ DE IGNACIO DE LA LLAVE	TANTOYUCA	TANTOYUCA	0293, 0363, 0378, 0414, 0429, 0433, 0448, 0452, 0467, 0471, 0518, 0522, 0541, 0594, 0607, 0611, 0626, 0630, 0645, 065A, 0664, 0679, 0683, 0698, 0700, 0715, 072A, 0734, 0749, 0753, 0768, 0772, 0787, 0791, 0804	301550001
30	30156	301560001	VERACRUZ DE IGNACIO DE LA LLAVE	TATATILA	TATATILA	0036	301560001
30	30157	301570001	VERACRUZ DE IGNACIO DE LA LLAVE	CASTILLO DE TEAYO	CASTILLO DE TEAYO	0067, 0090, 0103, 0118, 0122, 0137, 0141, 0156	301570001
30	30158	301580001	VERACRUZ DE IGNACIO DE LA LLAVE	TECOLUTLA	TECOLUTLA	0100, 0115, 0261, 0276, 0308, 0312, 0327	301580001
30	30158	301580016	VERACRUZ DE IGNACIO DE LA LLAVE	TECOLUTLA	HUEYTEPEC	0153, 0168, 0280, 0295	301580016
30	30159	301590001	VERACRUZ DE IGNACIO DE LA LLAVE	TEHUIPANGO	TEHUIPANGO	0038	301590001
30	30160	301600001	VERACRUZ DE IGNACIO DE LA LLAVE	ÁLAMO TEMAPACHE	ÁLAMO	0221, 0289, 0293, 0306, 0310, 0363, 0378, 0382, 0397, 040A, 0414, 0429, 0433, 0448, 0452, 0522, 0556, 0560, 0626	301600001
30	30160	301600041	VERACRUZ DE IGNACIO DE LA LLAVE	ÁLAMO TEMAPACHE	CHAPOPOTE NÚÑEZ	0541	301600041
30	30160	301600052	VERACRUZ DE IGNACIO DE LA LLAVE	ÁLAMO TEMAPACHE	ESTERO DEL ÍDOLO	0344, 0359, 0630	301600052
30	30160	301600101	VERACRUZ DE IGNACIO DE LA LLAVE	ÁLAMO TEMAPACHE	POTRERO DEL LLANO	033A, 0467, 0471, 0575	301600101
30	30161	301610001	VERACRUZ DE IGNACIO DE LA LLAVE	TEMPOAL	TEMPOAL DE SÁNCHEZ	0271, 0286, 0337, 0360, 0375, 038A, 0394, 0407, 0430, 0445, 045A	301610001
30	30162	301620001	VERACRUZ DE IGNACIO DE LA LLAVE	TENAMPA	TENAMPA	0029	301620001
30	30163	301630001	VERACRUZ DE IGNACIO DE LA LLAVE	TENOCHTITLÁN	TENOCHTITLÁN	0030, 0045, 005A, 0064	301630001
30	30164	301640001	VERACRUZ DE IGNACIO DE LA LLAVE	TEOCELO	TEOCELO	0057, 0061, 0076, 0080	301640001

ep

92



Clave de Entidad Federativa	Clave de Municipio	Clave de Localidad	Nombre de Entidad Federativa	Nombre de Municipio	Nombre de Localidad	AGEB	Clave de Localidad Actual [junio de 2024]
30	30165	301650001	VERACRUZ DE IGNACIO DE LA LLAVE	TEPATLAXCO	TEPATLAXCO	0020	301650001
30	30166	301660001	VERACRUZ DE IGNACIO DE LA LLAVE	TEPETLÁN	TEPETLÁN	0028, 0051, 0066	301660001
30	30167	301670001	VERACRUZ DE IGNACIO DE LA LLAVE	TEPETZINTLA	TEPETZINTLA	0082, 0097, 010A, 0114, 0129, 0148, 0152, 0167, 0171, 0186	301670001
30	30168	301680001	VERACRUZ DE IGNACIO DE LA LLAVE	TEQUILA	TEQUILA	0022, 0041, 0056	301680001
30	30169	301690001	VERACRUZ DE IGNACIO DE LA LLAVE	JOSÉ AZUETA	VILLA AZUETA	0161, 0176, 0180, 0195, 0227, 0284, 0299, 0301, 034A, 0354	301690001
30	30169	301690041	VERACRUZ DE IGNACIO DE LA LLAVE	JOSÉ AZUETA	LINDA VISTA	0208, 0212, 0231, 0246, 0250, 0316, 0320, 0335	301690041
30	30170	301700001	VERACRUZ DE IGNACIO DE LA LLAVE	TEXCATEPEC	TEXCATEPEC	004A, 0054, 0069	301700001
30	30171	301710001	VERACRUZ DE IGNACIO DE LA LLAVE	TEXHUACÁN	TEXHUACÁN	0028	301710001
30	30172	301720001	VERACRUZ DE IGNACIO DE LA LLAVE	TEXISTEPEC	TEXISTEPEC	0097, 010A, 0129, 0133, 0167, 0171, 0186, 0190, 0203, 0218	301720001
30	30173	301730001	VERACRUZ DE IGNACIO DE LA LLAVE	TEZONAPA	TEZONAPA	0107, 0145, 015A, 0164	301730001
30	30173	301730025	VERACRUZ DE IGNACIO DE LA LLAVE	TEZONAPA	MOTZORONGO	0179, 0215, 022A, 0234	301730025
30	30174	301740001	VERACRUZ DE IGNACIO DE LA LLAVE	TIERRA BLANCA	TIERRA BLANCA	0227, 0246, 0250, 0284, 0299, 0301, 0316, 0320, 0335, 0354, 0369, 0373, 041A, 0424, 0439, 0443, 0458, 0462, 0481, 0496, 0509, 0513, 0532, 0547, 0551, 0566, 0570, 0585, 059A, 0617, 0621, 0655, 066A, 0689, 0693, 0706, 0710, 0725, 073A, 0744	301740001
30	30174	301740042	VERACRUZ DE IGNACIO DE LA LLAVE	TIERRA BLANCA	JOACHÍN	0759	301740042
30	30175	301750001	VERACRUZ DE IGNACIO DE LA LLAVE	TIHUATLÁN	TIHUATLÁN	0173, 0188, 0277, 0417, 0421, 0436, 0455, 0474, 0559, 0563, 0578, 0582, 0597, 060A, 0629, 0633, 0652	301750001
30	30175	301750015	VERACRUZ DE IGNACIO DE LA LLAVE	TIHUATLÁN	ZACATE COLORADO	0296, 0309, 0648	301750015
30	30175	301750025	VERACRUZ DE IGNACIO DE LA LLAVE	TIHUATLÁN	GENERAL LÁZARO CÁRDENAS DEL RÍO	0440	301750025
30	30175	301750052	VERACRUZ DE IGNACIO DE LA LLAVE	TIHUATLÁN	PLAN DE AYALA	0192, 0332, 0347, 0351, 0366, 0385, 0525, 0614	301750052
30	30175	301750075	VERACRUZ DE IGNACIO DE LA LLAVE	TIHUATLÁN	TOTOLAPA	0489, 0493, 0506	301750075
30	30176	301760001	VERACRUZ DE IGNACIO DE LA LLAVE	TLACOJALPAN	TLACOJALPAN	0024, 0081, 0096, 0109	301760001
30	30177	301770001	VERACRUZ DE IGNACIO DE LA LLAVE	TLACOLULAN	TLACOLULAN	0036	301770001
30	30178	301780001	VERACRUZ DE IGNACIO DE LA LLAVE	TLACOTALPAN	TLACOTALPAN	018A	301780001
30	30179	301790001	VERACRUZ DE IGNACIO DE LA LLAVE	TLACOTEPEC DE MEJÍA	TLACOTEPEC DE MEJÍA	0030, 0045, 005A, 0064	301790001

*Handwritten signatures and initials in blue ink.*



Clave de Entidad Federativa	Clave de Municipio	Clave de Localidad	Nombre de Entidad Federativa	Nombre de Municipio	Nombre de Localidad	AGEB	Clave de Localidad Actual (junio de 2024)
30	30180	301800001	VERACRUZ DE IGNACIO DE LA LLAVE	TLACHICHILCO	TLACHICHILCO	0046, 0050, 0065, 007A	301800001
30	30181	301810001	VERACRUZ DE IGNACIO DE LA LLAVE	TLALIXCOYAN	TLALIXCOYAN	0170, 026A, 0274, 0310, 0325, 033A, 0344, 0363	301810001
30	30181	301810071	VERACRUZ DE IGNACIO DE LA LLAVE	TLALIXCOYAN	PIEDRAS NEGRAS	019A, 0202, 0217, 0221, 0236, 0240, 0255, 0359	301810071
30	30182	301820001	VERACRUZ DE IGNACIO DE LA LLAVE	TLALNELHUAYOCAN	TLALNELHUAYOCAN	0021	301820001
30	30182	301820015	VERACRUZ DE IGNACIO DE LA LLAVE	TLALNELHUAYOCAN	GUADALUPE VICTORIA	0036, 0040, 0055, 006A	301820015
30	30183	301830001	VERACRUZ DE IGNACIO DE LA LLAVE	TLAPACOYAN	TLAPACOYAN	0033, 0048, 0122, 0137, 0141, 0156, 0160, 0211, 0226, 0230, 0245, 025A, 0264, 0279, 0283, 0298, 0334, 0349, 0353, 0368, 0391	301830001
30	30183	301830023	VERACRUZ DE IGNACIO DE LA LLAVE	TLAPACOYAN	LA PALMILLA	0315, 032A	301830023
30	30184	301840001	VERACRUZ DE IGNACIO DE LA LLAVE	TLAQUILPA	TLAQUILPA	0026	301840001
30	30185	301850001	VERACRUZ DE IGNACIO DE LA LLAVE	TLILAPAN	TLILAPAN	0023	301850001
30	30186	301860001	VERACRUZ DE IGNACIO DE LA LLAVE	TOMATLÁN	TOMATLÁN	0035, 004A	301860001
30	30187	301870001	VERACRUZ DE IGNACIO DE LA LLAVE	TONAYÁN	TONAYÁN	0028	301870001
30	30188	301880001	VERACRUZ DE IGNACIO DE LA LLAVE	TOTUTLA	TOTUTLA	0025, 003A	301880001
30	30189	301890001	VERACRUZ DE IGNACIO DE LA LLAVE	TUXPAN	TUXPAM DE RODRIGUEZ CANO	0145, 0179, 0268, 0338, 0380, 0395, 0408, 0412, 0427, 0520, 054A, 0588, 0592, 061A, 0624, 0643, 0677, 0681, 0696, 0709, 0713, 0785, 0821, 0855, 0893, 0906, 0910, 0978, 1016, 1035, 104A, 1054, 1069, 1105, 111A, 1139, 1143, 1158, 1177, 1181, 1196, 1232, 1251, 1270, 1317	301890001
30	30189	301890005	VERACRUZ DE IGNACIO DE LA LLAVE	TUXPAN	ALTO LUCERO	0465, 047A, 0747, 0751, 079A, 0840, 0874, 093A, 1001, 1162, 1213	301890005
30	30189	301890083	VERACRUZ DE IGNACIO DE LA LLAVE	TUXPAN	SANTIAGO DE LA PEÑA	0287, 0516, 0535, 0766, 0770	301890083
30	30190	301900001	VERACRUZ DE IGNACIO DE LA LLAVE	TUXTILLA	TUXTILLA	0038, 0042	301900001
30	30191	301910001	VERACRUZ DE IGNACIO DE LA LLAVE	URSULO GALVÁN	URSULO GALVÁN	0092, 0105, 0162, 0177, 0232, 0247, 0251, 0266	301910001
30	30191	301910007	VERACRUZ DE IGNACIO DE LA LLAVE	URSULO GALVÁN	LA GLORIA	029A	301910007
30	30191	301910020	VERACRUZ DE IGNACIO DE LA LLAVE	URSULO GALVÁN	ZEMPOALA	0124, 0181, 0270, 0285, 0317	301910020
30	30192	301920001	VERACRUZ DE IGNACIO DE LA LLAVE	VEGA DE ALATORRE	VEGA DE ALATORRE	0085, 0102, 0136, 0140, 0155, 016A, 0244, 0259, 0263, 0282	301920001
30	30192	301920016	VERACRUZ DE IGNACIO DE LA LLAVE	VEGA DE ALATORRE	EMILIO CARRANZA	009A, 0174, 0189, 0193, 0206, 0225, 023A	301920016

EB

g l



Clave de Entidad Federativa	Clave de Municipio	Clave de Localidad	Nombre de Entidad Federativa	Nombre de Municipio	Nombre de Localidad	AGEB	Clave de Localidad Actual (junio de 2024)
30	30193	301930001	VERACRUZ DE IGNACIO DE LA LLAVE	VERACRUZ	VERACRUZ	0078, 0129, 0133, 0152, 0203, 0241, 0275, 028A, 0294, 0307, 0345, 035A, 0364, 0379, 0383, 0400, 0580, 0595, 0608, 0612, 0631, 0788, 0858, 1076, 1131, 1146, 1150, 1165, 117A, 1324, 1396, 1409, 1413, 1466, 1517, 1555, 156A, 1574, 1593, 1606, 1610, 1625, 163A, 1644, 1663, 1678, 1682, 1767, 1790, 1803, 1822, 1837, 1856, 1860, 1875, 1894, 1907, 1945, 195A, 2093, 2110, 213A, 2159, 2163, 220A, 2337, 2356, 2394, 2445, 245A, 2464, 2479, 2483, 252A, 2534, 2604, 2619, 2695, 2708, 2799, 2816, 2835, 2943, 2996, 3119, 3246, 3250, 3299, 3301, 3316, 3320, 3335, 334A, 3392, 3405, 3439, 3443, 3477, 3481, 3496, 3509, 3513, 3528, 3566	301930001
30	30193	301930060	VERACRUZ DE IGNACIO DE LA LLAVE	VERACRUZ	LAS AMAPOLAS	2214, 2286, 2290, 2303, 2498, 2500	301930060
30	30193	301930070	VERACRUZ DE IGNACIO DE LA LLAVE	VERACRUZ	DELFINO VICTORIA (SANTA FE)	2017, 2021, 302A, 3547	301930070
30	30193	301930087	VERACRUZ DE IGNACIO DE LA LLAVE	VERACRUZ	VALENTE DÍAZ	0773, 1729, 1983, 2252, 2712, 2873, 3138, 3142, 3532	301930087
30	30193	301930088	VERACRUZ DE IGNACIO DE LA LLAVE	VERACRUZ	VARGAS	3778	301930088
30	30193	301930157	VERACRUZ DE IGNACIO DE LA LLAVE	VERACRUZ	RÍO MEDIO (GRANJA)	2905	301930157
30	30193	301930181	VERACRUZ DE IGNACIO DE LA LLAVE	VERACRUZ	LAS AMAPOLAS DOS	2411, 2426	301930181
30	30193	301930217	VERACRUZ DE IGNACIO DE LA LLAVE	VERACRUZ	FRACCIONAMIENTO GEOVILLAS LOS PINOS	3091	301930217
30	30193	301930223	VERACRUZ DE IGNACIO DE LA LLAVE	VERACRUZ	FRACCIONAMIENTO EL CAMPANARIO	3208	301930223
30	30193	301930228	VERACRUZ DE IGNACIO DE LA LLAVE	VERACRUZ	COLINAS DE SANTA FE	3388	301930228
30	30193	301930232	VERACRUZ DE IGNACIO DE LA LLAVE	VERACRUZ	OASIS	3176	301930232
30	30194	301940001	VERACRUZ DE IGNACIO DE LA LLAVE	VILLA ALDAMA	VILLA ALDAMA	0022	301940001
30	30194	301940005	VERACRUZ DE IGNACIO DE LA LLAVE	VILLA ALDAMA	COLONIA LIBERTAD	0041, 0056	301940005
30	30195	301950001	VERACRUZ DE IGNACIO DE LA LLAVE	XOXOCOTLA	XOXOCOTLA	0034	301950001
30	30196	301960001	VERACRUZ DE IGNACIO DE LA LLAVE	YANGA	YANGA	0065, 007A, 0099, 0101, 0116	301960001
30	30197	301970001	VERACRUZ DE IGNACIO DE LA LLAVE	YECUATLA	YECUATLA	0039, 0043, 0077, 0081	301970001
30	30198	301980001	VERACRUZ DE IGNACIO DE LA LLAVE	ZACUALPAN	ZACUALPAN	0036	301980001
30	30199	301990001	VERACRUZ DE IGNACIO DE LA LLAVE	ZARAGOZA	ZARAGOZA	0029, 0033, 0048, 0052, 0067	301990001
30	30200	302000001	VERACRUZ DE IGNACIO DE LA LLAVE	ZENTLA	COLONIA MANUEL GONZÁLEZ	0036	302000001

*(Handwritten signatures and initials)*



Clave de Entidad Federativa	Clave de Municipio	Clave de Localidad	Nombre de Entidad Federativa	Nombre de Municipio	Nombre de Localidad	AGEB	Clave de Localidad Actual [Junio de 2024]
30	30201	302010001	VERACRUZ DE IGNACIO DE LA LLAVE	ZONGOLICA	ZONGOLICA	0071, 0086, 0090, 0103	302010001
30	30202	302020001	VERACRUZ DE IGNACIO DE LA LLAVE	ZONTECOMATLÁN DE LÓPEZ Y FUENTES	ZONTECOMATLÁN DE LÓPEZ Y FUENTES	0030	302020001
30	30203	302030001	VERACRUZ DE IGNACIO DE LA LLAVE	ZOZOCOLCO DE HIDALGO	ZOZOCOLCO DE HIDALGO	0023	302030001
30	30204	302040001	VERACRUZ DE IGNACIO DE LA LLAVE	AGUA DULCE	AGUA DULCE	0020, 0054, 0162, 0209, 0213, 0228, 0285, 0317, 0321, 0355, 036A, 0389, 0410, 0425, 043A, 0444, 0459, 0463, 0482, 0497, 050A, 0514, 0552	302040001
30	30204	302040017	VERACRUZ DE IGNACIO DE LA LLAVE	AGUA DULCE	EL MUELLE (GAVILÁN NORTE)	0529, 0533, 0548	302040017
30	30205	302050001	VERACRUZ DE IGNACIO DE LA LLAVE	EL HIGO	EL HIGO	0028, 0121, 0136, 0140, 0193, 0206, 0244, 0259, 0263, 0278	302050001
30	30206	302060001	VERACRUZ DE IGNACIO DE LA LLAVE	NANCHITAL DE LÁZARO CÁRDENAS DEL RÍO	NANCHITAL DE LÁZARO CÁRDENAS DEL RÍO	0063, 0082, 0133, 0152, 0167, 0190, 0203, 0218, 0222	302060001
30	30207	302070001	VERACRUZ DE IGNACIO DE LA LLAVE	TRES VALLES	TRES VALLES	0041, 0056, 0198, 0200, 0215, 022A, 0234, 0304, 0323, 0357, 0361, 0376, 0408, 0412, 0427	302070001
30	30207	302070025	VERACRUZ DE IGNACIO DE LA LLAVE	TRES VALLES	LOS NARANJOS	0022, 015A, 0164, 0253, 0291, 0338, 0342, 0380, 0395	302070025
30	30207	302070083	VERACRUZ DE IGNACIO DE LA LLAVE	TRES VALLES	NOVARA	0179, 0183	302070083
30	30208	302080001	VERACRUZ DE IGNACIO DE LA LLAVE	CARLOS A. CARRILLO	CARLOS A. CARRILLO	0034, 0053, 0068, 0072, 0104, 0119	302080001
30	30209	302090001	VERACRUZ DE IGNACIO DE LA LLAVE	TATAHUICAPAN DE JUÁREZ	TATAHUICAPAN	0012, 0027, 0031, 007A, 0084, 0099	302090001
30	30210	302100001	VERACRUZ DE IGNACIO DE LA LLAVE	UXPANAPA	POBLADO 10	0263, 0278, 0282, 0297, 030A, 0314, 0329	302100001
30	30211	302110001	VERACRUZ DE IGNACIO DE LA LLAVE	SAN RAFAEL	SAN RAFAEL	0010, 0025, 003A, 0044, 0222, 0241	302110001
30	30211	302110035	VERACRUZ DE IGNACIO DE LA LLAVE	SAN RAFAEL	EL PITAL	0148, 0152, 0167, 0171	302110035
30	30211	302110053	VERACRUZ DE IGNACIO DE LA LLAVE	SAN RAFAEL	GUADALUPE VICTORIA	028A	302110053
30	30211	302110095	VERACRUZ DE IGNACIO DE LA LLAVE	SAN RAFAEL	PUNTILLA ALDAMA	0059, 0063, 0078, 0082, 0097, 010A, 0114, 0129	302110095
30	30212	302120001	VERACRUZ DE IGNACIO DE LA LLAVE	SANTIAGO SOCHIAPAN	XOCHIAPA	0018, 0022, 0037, 0107, 0111, 0126, 0130, 0145, 015A, 0164, 0179	302120001
31	31001	310010001	YUCATÁN	ABALÁ	ABALÁ	0107, 0111, 0126, 0130, 0145, 015A, 0164, 0179	310010001
31	31001	310010007	YUCATÁN	ABALÁ	UAYALCEH	0018, 0022	310010007
31	31002	310020001	YUCATÁN	ACANCEH	ACANCEH	0034, 0072, 0087, 0091	310020001
31	31003	310030001	YUCATÁN	AKIL	AKIL	0046, 0065, 007A, 0084, 0101, 0116, 0120, 0135, 014A, 0154, 0169, 0173, 0188, 0192, 0205, 021A, 0224, 0239	310030001
31	31004	310040001	YUCATÁN	BACA	BACA	0043, 0062, 0077	310040001
31	31005	310050001	YUCATÁN	BOKOBÁ	BOKOBÁ	0021, 0036, 0055	310050001

*Handwritten signature*



Clave de Entidad Federativa	Clave de Municipio	Clave de Localidad	Nombre de Entidad Federativa	Nombre de Municipio	Nombre de Localidad	AGEB	Clave de Localidad Actual [Junio de 2024]
31	31006	310060001	YUCATÁN	BUCTZOTZ	BUCTZOTZ	0118, 0160, 0175, 018A, 0207, 0211, 0226, 0230	310060001
31	31007	310070001	YUCATÁN	CACALCHÉN	CACALCHÉN	0064, 0079, 0083, 0098, 0100	310070001
31	31008	310080001	YUCATÁN	CALOTMUL	CALOTMUL	0080, 0108, 0112, 0127	310080001
31	31009	310090001	YUCATÁN	CANSAHCAB	CANSAHCAB	004A, 0054, 0073, 0088	310090001
31	31010	310100001	YUCATÁN	CANTAMAYEC	CANTAMAYEC	006A, 0074, 0110, 0125, 013A, 0144	310100001
31	31011	310110001	YUCATÁN	CELESTÚN	CELESTÚN	0067, 0071, 0086, 0160, 0175, 018A, 0207, 0211	310110001
31	31012	310120001	YUCATÁN	CENOTILLO	CENOTILLO	0153, 0168, 0172, 0187, 0191, 0204, 0219, 0223, 0238, 0242, 0257, 0276, 0280, 0295, 0308, 0312, 0327	310120001
31	31013	310130001	YUCATÁN	CONKAL	CONKAL	0108	310130001
31	31014	310140001	YUCATÁN	CUNCUNUL	CUNCUNUL	0020, 004A	310140001
31	31015	310150001	YUCATÁN	CUZAMA	CUZAMA	0032, 0047	310150001
31	31016	310160001	YUCATÁN	CHACSINKÍN	CHACSINKÍN	0025, 003A, 0059, 0063, 0078	310160001
31	31017	310170001	YUCATÁN	CHANKOM	CHANKOM	0056, 0107	310170001
31	31018	310180001	YUCATÁN	CHAPAB	CHAPAB	0034, 0049	310180001
31	31019	310190001	YUCATÁN	CHEMAX	CHEMAX	0173, 0188, 0296, 0309, 0313, 0328, 0332, 0440, 0455, 0489, 0493, 0506, 053A, 0544, 0559, 0578, 0582, 0597, 0614	310190001
31	31019	310190062	YUCATÁN	CHEMAX	XALAU (X-ALAU)	0012, 0031, 0046	310190062
31	31019	310190063	YUCATÁN	CHEMAX	X-CAN	039A, 0402, 0417, 0421, 0436, 046A, 0474, 0510, 0525, 0563, 060A	310190063
31	31020	310200001	YUCATÁN	CHICXULUB PUEBLO	CHICXULUB PUEBLO	0102, 0117, 0121	310200001
31	31021	310210001	YUCATÁN	CHICHIMILÁ	CHICHIMILÁ	0097, 010A	310210001
31	31022	310220001	YUCATÁN	CHIKINDZONOT	CHIKINDZONOT	0037, 0041	310220001
31	31023	310230001	YUCATÁN	CHOCHOLÁ	CHOCHOLÁ	0072, 0087, 0091, 0104	310230001
31	31024	310240001	YUCATÁN	CHUMAYEL	CHUMAYEL	0027, 0031, 0050, 0065, 007A	310240001
31	31025	310250001	YUCATÁN	DZÁN	DZAN	0058, 0062, 0077, 0081, 0096, 0109, 0113, 0128, 0132, 0147, 0151	310250001
31	31026	310260001	YUCATÁN	DZEMUL	DZEMUL	0040, 0055, 0089, 0093, 0106	310260001
31	31027	310270001	YUCATÁN	DZIDZANTÚN	DZIDZANTÚN	0014, 0071, 0090	310270001
31	31029	310290001	YUCATÁN	DZILAM GONZÁLEZ	DZILAM GONZÁLEZ	0127, 0131, 0146, 0150, 0165, 017A, 0184, 0199, 0216, 0220, 0235, 024A	310290001

*Handwritten signatures and initials in blue ink.*



Clave de Entidad Federativa	Clave de Municipio	Clave de Localidad	Nombre de Entidad Federativa	Nombre de Municipio	Nombre de Localidad	AGEB	Clave de Localidad Actual (Junio de 2024)
31	31030	310300001	YUCATÁN	DZITÁS	DZITÁS	0109, 0113, 0128, 0132, 0147, 0151, 0166, 0170	310300001
31	31031	310310001	YUCATÁN	DZONCAUICH	DZONCAUICH	0040, 0055	310310001
31	31032	310320001	YUCATÁN	ESPITA	ESPITA	0090, 0116, 0194, 0211, 0226, 0230, 0245, 025A, 0264, 0279, 0283, 0298	310320001
31	31033	310330001	YUCATÁN	HALACHÓ	HALACHÓ	0115, 0149, 0153, 0168, 0172, 0204, 0238	310330001
31	31033	310330002	YUCATÁN	HALACHÓ	CEPEDA	0219, 0223, 0242	310330002
31	31034	310340001	YUCATÁN	HOCABÁ	HOCABÁ	0061, 0076, 0080, 0095, 0108, 0112	310340001
31	31035	310350001	YUCATÁN	HOCTÚN	HOCTÚN	0054, 0073, 0088, 0092, 0105, 011A, 0124	310350001
31	31036	310360001	YUCATÁN	HOMÚN	HOMÚN	0085, 009A, 0102, 0117, 0121, 0136, 0140, 0155	310360001
31	31037	310370001	YUCATÁN	HUHÍ	HUHÍ	0078, 0082, 0097, 010A, 0114, 0129, 0133, 0148, 0152, 0167, 0171, 0186, 0190, 0203	310370001
31	31038	310380001	YUCATÁN	HUNUCMÁ	HUNUCMÁ	008A, 0094, 0107, 0111, 022A, 0234, 0249, 0253, 0268, 0272, 0287, 0357, 0361, 0376, 0408, 0427, 0450	310380001
31	31038	310380005	YUCATÁN	HUNUCMÁ	TEXÁN DE PALOMEQUE	0380, 0396, 0412, 0446, 0465	310380005
31	31039	310390001	YUCATÁN	IXIL	IXIL	0034, 0053	310390001
31	31040	310400001	YUCATÁN	IZAMAL	IZAMAL	0016, 011A, 0139, 0270, 0285, 029A, 0302, 0317, 0321, 0336, 0340, 0355	310400001
31	31040	310400041	YUCATÁN	IZAMAL	KIMBILÁ	0092, 0105, 0232, 036A, 0374, 0389	310400041
31	31041	310410001	YUCATÁN	KANASÍN	KANASÍN	0070, 0136, 0155, 0225, 0263, 0278, 0282, 0314, 0329, 0333, 0348, 0352, 0367, 0371, 0390, 0403, 0418, 0422, 0441, 0456, 0460, 0475, 048A, 0507, 0511, 0526, 0530, 0583, 062A, 0634, 0653, 0687, 0719, 0723, 0738, 0831, 0850, 087A	310410001
31	31042	310420001	YUCATÁN	KANTUNIL	KANTUNIL	0063, 0078, 0082, 0097, 0114, 0129, 0152, 0167, 0171	310420001
31	31043	310430001	YUCATÁN	KALUA	KALUA	0060, 0075, 008A	310430001
31	31044	310440001	YUCATÁN	KINCHIL	KINCHIL	0049, 0072, 0087	310440001
31	31045	310450001	YUCATÁN	KOPOMÁ	KOPOMÁ	0027, 0031, 0050, 0065, 007A, 0084, 0099, 0101	310450001
31	31046	310460001	YUCATÁN	MAMA	MAMA	0039, 0043, 0058, 0077, 0081, 0096, 0109	310460001
31	31047	310470001	YUCATÁN	MANÍ	MANÍ	0074, 0089, 0093, 0106, 0110, 0125, 013A	310470001
31	31048	310480001	YUCATÁN	MAXCANÚ	MAXCANÚ	0230, 0245, 025A, 0264, 0279, 0283, 0298, 0300, 0315	310480001
31	31049	310490001	YUCATÁN	MAYAPÁN	MAYAPÁN	0026, 0030, 005A, 0064, 0079, 0083, 0098, 0100, 0115, 0134, 0149	310490001

SP

9/1





Clave de Entidad Federativa	Clave de Municipio	Clave de Localidad	Nombre de Entidad Federativa	Nombre de Municipio	Nombre de Localidad	AGEB	Clave de Localidad Actual (junio de 2024)
31	31050	310500001	YUCATÁN	MÉRIDA	MÉRIDA	039A, 0455, 0474, 060A, 0652, 0686, 0718, 0737, 1665, 181A, 1824, 1843, 2080, 2216, 224A, 2292, 2466, 2606, 263A, 2644, 3074, 3089, 3110, 3125, 3159, 3286, 3290, 3394, 3445, 345A, 3483, 3500, 3604, 3619, 3869, 3873, 4015, 402A, 4123, 4138, 4161, 4212, 427A, 4299, 4316, 4354, 4674, 4706, 4710, 4725, 473A, 4759, 4763, 4871, 4937, 5032, 5117, 5155, 516A, 5314, 5348, 5386, 5390, 5437, 5441, 5456, 562A, 5899, 5935, 5969, 5973, 6007, 6030, 6045, 605A, 6064, 6100, 6134, 6149, 6168, 6187, 6191, 6219, 6350, 6399, 6416, 6420, 6581, 6670, 6859	310500001
31	31050	310500075	YUCATÁN	MÉRIDA	CAUCEL	441A, 4443, 4458, 6011, 6026, 6562, 6577	310500075
31	31050	310500077	YUCATÁN	MÉRIDA	CHABLEKAL	4388, 4392, 4941, 6327	310500077
31	31050	310500084	YUCATÁN	MÉRIDA	CHOLUL	2184, 2199, 5206	310500084
31	31050	310500093	YUCATÁN	MÉRIDA	KOMCHÉN	2127, 3816, 5653, 5668	310500093
31	31050	310500111	YUCATÁN	MÉRIDA	SAN JOSÉ TZAL	4405, 6276, 6280, 6295	310500111
31	31051	310510001	YUCATÁN	MOCOCHÁ	MOCOCHÁ	0039	310510001
31	31052	310520001	YUCATÁN	MOTUL	MOTUL DE CARRILLO PUERTO	0182, 0197, 020A, 0214, 0229, 0233, 0248, 0252, 0267, 0271, 0303, 0318, 0322, 0337, 0341, 0356, 0360, 0375, 038A	310520001
31	31053	310530001	YUCATÁN	MUNA	MUNA	0033, 0071, 0086, 0103, 0118, 0122, 0137, 0141, 0156, 0160, 0175, 018A	310530001
31	31054	310540001	YUCATÁN	MUXUPIP	MUXUPIP	0026, 0030	310540001
31	31055	310550001	YUCATÁN	OPICHÉN	OPICHÉN	0080, 0095, 0108, 0112, 0127, 0131, 0146, 0150, 0165	310550001
31	31056	310560001	YUCATÁN	OXKUTZCAB	OXKUTZCAB	0016, 004A, 0162, 0251, 0266, 0270, 0285, 029A, 0302, 0317, 0321, 0336, 0355, 036A, 0374, 0389, 0393, 0406, 0410, 0425, 043A, 0444, 0459, 0463, 0478, 0482, 0497, 050A, 0514	310560001
31	31057	310570001	YUCATÁN	PANABÁ	PANABÁ	0117, 0121, 0140, 0155, 016A, 0174, 0189	310570001
31	31058	310580001	YUCATÁN	PETO	PETO	0260, 0275, 028A, 0294, 0307, 0311, 0326, 0330, 0345, 035A, 0364, 0379, 0383, 0398, 0400, 0415, 042A, 0434, 0449, 0453, 0468, 0472, 0487, 0491, 0504	310580001
31	31059	310590001	YUCATÁN	PROGRESO	PROGRESO	0272, 0450, 0516, 0535, 061A, 0639, 0643, 0713, 0732, 0766, 0770, 079A, 0874	310590001
31	31059	310590003	YUCATÁN	PROGRESO	CHELEM	0164, 0179, 0183, 0215, 022A, 054A, 055A, 0696, 0709	310590003
31	31059	310590004	YUCATÁN	PROGRESO	CHICXULUB (CHICXULUB PUERTO)	0253, 0268, 0380, 0395, 0408, 0431, 0569, 0573, 0658, 0662	310590004
31	31059	310590005	YUCATÁN	PROGRESO	CHUBURNÁ	0893, 0906, 0910, 0925	310590005

*Handwritten signatures and initials in blue ink.*





Clave de Entidad Federativa	Clave de Municipio	Clave de Localidad	Nombre de Entidad Federativa	Nombre de Municipio	Nombre de Localidad	AGER	Clave de Localidad Actual (Junio de 2024)
31	31059	310590026	YUCATÁN	PROGRESO	CAMPESTRE FLAMBOYANES	0677, 0944	310590026
31	31060	310600001	YUCATÁN	QUINTANA ROO	QUINTANA ROO	0057, 0061, 0076, 0080	310600001
31	31062	310620001	YUCATÁN	SACALUM	SACALUM	0066, 0070, 0085, 009A, 0102, 0117, 0121, 0136	310620001
31	31063	310630001	YUCATÁN	SAMAHIL	SAMAHIL	0044, 0059, 0082	310630001
31	31064	310640001	YUCATÁN	SANAHCAT	SANAHCAT	0022, 0037, 0094, 0107, 0111, 0126	310640001
31	31066	310660001	YUCATÁN	SANTA ELENA	SANTA ELENA	0135, 014A, 0154, 0169, 0173	310660001
31	31067	310670001	YUCATÁN	SEYÉ	SEYÉ	0062, 0077, 0081, 0096, 0109, 0113, 0128	310670001
31	31068	310680001	YUCATÁN	SINANCHÉ	SINANCHÉ	0055, 006A, 0074	310680001
31	31069	310690001	YUCATÁN	SOTUTA	SOTUTA	0090, 0103, 0118, 0122, 0207, 0226, 0230, 0245, 025A	310690001
31	31070	310700001	YUCATÁN	SUCILÁ	SUCILÁ	0087, 0091, 0104, 0119, 0123, 0138, 0142, 0157	310700001
31	31071	310710001	YUCATÁN	SUDZAL	SUDZAL	0031, 0046	310710001
31	31072	310720001	YUCATÁN	SUMA	SUMA	0024, 0039, 0058	310720001
31	31073	310730001	YUCATÁN	TAHDZIÜ	TAHDZIÜ	0040, 0055, 0093, 0106, 0110, 0125, 013A	310730001
31	31074	310740001	YUCATÁN	TAHMEK	TAHMEK	0052, 0067, 0071	310740001
31	31075	310750001	YUCATÁN	TEABO	TEABO	0045, 005A, 0079, 0083	310750001
31	31076	310760001	YUCATÁN	TECOH	TECOH	0080, 0095, 0108, 0112, 0127, 0131	310760001
31	31077	310770001	YUCATÁN	TEKAL DE VENEGAS	TEKAL DE VENEGAS	0020, 0035, 004A, 0073	310770001
31	31078	310780001	YUCATÁN	TEKANTÓ	TEKANTÓ	0032, 0047, 0066, 0085, 009A, 0102	310780001
31	31079	310790001	YUCATÁN	TEKAX	TEKAX DE ÁLVARO OBREGÓN	0025, 0468, 0472, 0487, 0491, 0504, 0519, 0523, 0538, 0542, 0557, 0580, 0595, 0612, 0627, 0631, 0646, 0650, 067A, 0720, 0735, 074A	310790001
31	31079	310790010	YUCATÁN	TEKAX	KANCAB	0684, 0699, 0754, 0769	310790010
31	31080	310800001	YUCATÁN	TEKIT	TEKIT	0098, 0100, 0115, 012A, 0134, 0149, 0153, 0168, 0172, 0187	310800001
31	31081	310810001	YUCATÁN	TEKOM	TEKOM	0061, 0076, 0080	310810001
31	31082	310820001	YUCATÁN	TELCHAC PUEBLO	TELCHAC	004A, 0069, 0073	310820001
31	31083	310830001	YUCATÁN	TELCHAC PUERTO	TELCHAC PUERTO	0028, 0066, 009A, 0102, 0117, 0121, 0136, 0155	310830001
31	31084	310840001	YUCATÁN	TEMAX	TEMAX	0082, 0097, 010A, 0114, 0129	310840001
31	31085	310850001	YUCATÁN	TEMOZÓN	TEMOZÓN	0200, 0215, 022A, 0234, 0272	310850001

EP

9 7



Clave de Entidad Federativa	Clave de Municipio	Clave de Localidad	Nombre de Entidad Federativa	Nombre de Municipio	Nombre de Localidad	AGEB	Clave de Localidad Actual (Junio de 2024)
31	31085	310850021	YUCATÁN	TEMOZÓN	HUNUKÚ	0249, 0253, 0268	310850021
31	31086	310860001	YUCATÁN	TEPAKÁN	TEPAKÁN	0034, 0068, 0072, 0087, 0091, 0104, 0119	310860001
31	31087	310870001	YUCATÁN	TETIZ	TETIZ	0065, 007A, 0084, 0099, 0101, 0116, 0120, 0135	310870001
31	31088	310880001	YUCATÁN	TEYA	TEYA	0043, 0058	310880001
31	31089	310890001	YUCATÁN	TICUL	TICUL	013A, 0159, 0163, 0178, 0182, 0214, 0229, 0233, 0248, 0252, 0267, 0271, 0286, 0290, 0303, 0318, 0322, 0337, 0341, 0356	310890001
31	31089	310890007	YUCATÁN	TICUL	PUSTUNICH	0055	310890007
31	31089	310890014	YUCATÁN	TICUL	YOTHOLÍN	006A, 0074	310890014
31	31090	310900001	YUCATÁN	TIMUCUY	TIMUCUY	0037, 0041, 0060	310900001
31	31091	310910001	YUCATÁN	TINUM	TINUM	0068, 0072, 0180, 0231	310910001
31	31091	310910006	YUCATÁN	TINUM	PISTÉ	0138, 0142, 0157, 0161, 0176, 0195, 0208, 0212, 0227, 0246, 0250, 0265, 027A, 0299	310910006
31	31092	310920001	YUCATÁN	TIXCACALCUPUL	TIXCACALCUPUL	0116, 0120, 0135, 014A	310920001
31	31093	310930001	YUCATÁN	TIXKOKOB	TIXKOKOB	0043, 0077, 0132, 0147, 0166, 0170, 0185	310930001
31	31094	310940001	YUCATÁN	TIXMEHUAC	TIXMEHUAC	0036, 0040, 0074, 0089, 0093	310940001
31	31095	310950001	YUCATÁN	TIXPÉHUAL	TIXPÉHUAL	0052, 0067, 0071, 0086	310950001
31	31096	310960001	YUCATÁN	TIZIMÍN	TIZIMÍN	0011, 0026, 0030, 0045, 0435, 0774, 0789, 0793, 0863, 0878, 0882, 0897, 090A, 0914, 0929, 0933, 0948, 0952, 0967, 0971, 0986, 0990, 1109, 1113, 1132, 1147, 1151, 119A, 1202, 1217, 1221, 1236, 1240	310960001
31	31096	310960034	YUCATÁN	TIZIMÍN	POPOLNÁH	1170, 1185	310960034
31	31096	310960509	YUCATÁN	TIZIMÍN	CHAN CENOTE	0079, 0083	310960509
31	31097	310970001	YUCATÁN	TUNKÁS	TUNKÁS	0038, 0108, 0112, 0127, 0131	310970001
31	31098	310980001	YUCATÁN	TZUCACAB	TZUCACAB	0105, 0209, 0213, 0228, 0232, 0247, 0251, 0266, 0270	310980001
31	31099	310990001	YUCATÁN	UAYMA	UAYMA	0032, 0047, 0066	310990001
31	31100	311000001	YUCATÁN	UCÚ	UCÚ	0054, 0069, 0073, 0088, 0092, 0105	311000001
31	31101	311010001	YUCATÁN	UMÁN	UMÁN	0189, 0193, 0206, 0329, 0333, 0348, 0352, 0386, 0390, 0403, 0456	311010001
31	31102	311020001	YUCATÁN	VALLADOLID	VALLADOLID	0241, 0326, 0330, 0345, 035A, 0364, 0379, 0383, 0398, 0400, 0415, 042A, 0434, 0449, 0453, 0487, 0491, 0519, 0542, 0557, 0561, 0576, 0580, 0595, 0608, 0650, 0665, 067A, 0684, 0716, 0720, 0735, 074A, 0754, 0769, 0773	311020001

*Handwritten signatures and initials in blue ink.*



Clave de Entidad Federativa	Clave de Municipio	Clave de Localidad	Nombre de Entidad Federativa	Nombre de Municipio	Nombre de Localidad	AGEB	Clave de Localidad Actual (Junio de 2024)
31	3102	31020055	YUCATÁN	VALLADOLID	KANXOC	0631, 0646, 0699	31020055
31	3102	31020077	YUCATÁN	VALLADOLID	POPOLÁ	0523, 0538	31020077
31	3102	31020174	YUCATÁN	VALLADOLID	XOCÉN	0059	31020174
31	3102	31020188	YUCATÁN	VALLADOLID	YALCOBÁ	0612, 0627, 0701	31020188
31	3103	31030001	YUCATÁN	XOCHEL	XOCHEL	0041, 0056, 0060, 0075, 008A	31030001
31	3104	31040001	YUCATÁN	YAXCABÁ	YAXCABÁ	0157, 0161, 0320	31040001
31	3104	31040052	YUCATÁN	YAXCABÁ	TIXCACALTUYUB	0015, 002A, 0034	31040052
31	3105	31050001	YUCATÁN	YAXKUKUL	YAXKUKUL	0027, 0055	31050001
31	3106	31060001	YUCATÁN	YOBAÍN	YOBAÍN	0043, 0058, 0077	31060001
32	32002	320020001	ZACATECAS	APULCO	APULCO	0096	320020001
32	32004	320040001	ZACATECAS	BENITO JUÁREZ	FLORENCIA	0118, 0122	320040001
32	32005	320050001	ZACATECAS	CALERA	VÍCTOR ROSALES	0064, 0083, 0098, 0219, 0223, 0238, 0261, 0280, 0350, 0365, 037A, 0384, 0399, 0401, 0416, 0420, 0435, 0473, 0505, 0524, 0539, 0543, 0581, 0628, 0651, 0666, 0717, 0721, 0736, 0740, 0755, 076A, 0774, 0789, 0793, 0806, 0810, 083A, 0844, 0859, 0863, 0878, 0882, 0914, 0929, 0933	320050001
32	32005	320050022	ZACATECAS	CALERA	RAMÓN LÓPEZ VELARDE (TORIBIO)	0149, 0153, 0312, 044A, 0454, 051A, 0647, 0825, 0897, 090A	320050022
32	32006	320060001	ZACATECAS	CAÑITAS DE FELIPE PESCADOR	CAÑITAS DE FELIPE PESCADOR	0127, 0146, 0150, 0165	320060001
32	32007	320070001	ZACATECAS	CONCEPCIÓN DEL ORO	CONCEPCIÓN DEL ORO	0302, 0317, 050A, 0514, 0529, 0533, 0548, 0552, 0567, 0571, 0586, 0590, 0603	320070001
32	32008	320080001	ZACATECAS	CUAUHTÉMOC	SAN PEDRO PIEDRA GORDA	0085, 0102, 016A, 030A, 0314, 0333, 0348, 0367	320080001
32	32009	320090001	ZACATECAS	CHALCHIHUITES	CHALCHIHUITES	0152, 0383	320090001

*Handwritten mark*

*Handwritten signature*



Clave de Entidad Federativa	Clave de Municipio	Clave de Localidad	Nombre de Entidad Federativa	Nombre de Municipio	Nombre de Localidad	AGEB	Clave de Localidad Actual [Junio de 2024]
32	32010	320100001	ZACATECAS	FRESNILLO	FRESNILLO	0505, 051A, 0524, 0539, 0558, 0577, 0863, 0878, 0882, 0914, 0952, 0967, 0986, 0990, 1005, 101A, 1096, 1109, 1151, 1787, 1804, 1819, 1823, 1842, 1857, 1861, 1880, 1895, 1908, 1912, 1927, 1931, 1946, 1950, 1965, 197A, 1999, 2003, 2018, 2022, 2037, 2126, 2130, 215A, 216A, 2183, 2198, 2200, 2215, 2234, 2291, 2319, 2427, 2431, 2446, 2450, 2465, 247A, 248A, 2499, 2501, 2516, 2520, 2535, 2639, 2677, 2681, 2696, 2747, 2751, 279A, 2802, 2817, 2836, 2840, 2855, 286A, 2874, 2889, 2893, 2906, 2910, 293A, 2944, 2963, 2978, 2982, 2997, 3232, 3251, 336A, 3374, 3393, 3406, 3410, 3425, 343A, 3444, 3459, 3463, 3478, 3482, 3497, 350A, 3622, 3637, 3641, 3656, 3660, 368A, 3694, 3707, 3711, 3726, 3730, 3745, 375A, 3764, 3783, 3798, 3800, 3815, 382A, 3834, 3849, 3853, 3868, 4048, 4052, 4067, 4071, 4086, 4103, 4156, 4160, 4175, 418A, 4194, 4207, 4211, 4226, 4230, 4245, 425A, 4264, 4279, 4283, 4298, 4300, 4315, 432A, 4334, 4349, 4457, 4461	320100001
32	32010	320100106	ZACATECAS	FRESNILLO	ESTACIÓN SAN JOSÉ	254A, 2554, 261A, 3020, 3035, 4014	320100106
32	32010	320100135	ZACATECAS	FRESNILLO	MIGUEL HIDALGO [HIDALGO]	2395, 2408, 2412, 2569, 2573, 3054, 3069, 3355, 3389, 3672, 4442	320100135
32	32010	320100165	ZACATECAS	FRESNILLO	PLATEROS	1170, 1185, 2060, 2075, 2249, 2338, 2342, 2588, 2592, 2713, 3073, 3088, 3092, 3105, 3213, 3228, 3514, 3529, 3533, 3548, 3552, 3567, 3887, 4353, 4368, 4372, 4387	320100165
32	32010	320100183	ZACATECAS	FRESNILLO	LÁZARO CÁRDENAS [RANCHO GRANDE]	208A, 2094, 2107, 3317, 3571, 3586, 3891, 4029, 4391, 4404, 4419	320100183
32	32010	320100189	ZACATECAS	FRESNILLO	RÍO FLORIDO	2728, 2732, 3124, 3139, 3143, 3158, 3162, 3336, 3340, 3590, 3603, 3904, 4423	320100189
32	32010	320100210	ZACATECAS	FRESNILLO	SAN JOSÉ DE LOURDES	1043, 1058, 1062, 2580, 3177, 3181, 3196, 3266, 3270, 3285, 329A, 3302, 3618, 3919, 3923, 3938, 3942, 3957, 3961, 3976, 3980, 3995, 400A, 4090, 4118, 4122, 4137, 4438	320100210
32	32011	320110001	ZACATECAS	TRINIDAD GARCÍA DE LA CADENA	LA ESTANZUELA	0108, 0112, 0127, 0131, 0146, 0150, 017A, 0184, 0199, 0201, 0216, 0220, 0235, 024A	320110001
32	32012	320120001	ZACATECAS	GENARO CODINA	GENARO CODINA	0177, 0181, 0196, 0209	320120001
32	32013	320130001	ZACATECAS	GENERAL ENRIQUE ESTRADA	GENERAL ENRIQUE ESTRADA	0047, 0051, 0066, 009A, 0102, 0117, 0121, 0136, 0140, 0155, 016A, 0174, 0193, 0206, 0210, 0225, 023A	320130001
32	32014	320140001	ZACATECAS	GENERAL FRANCISCO R. MURGUÍA	NIEVES	0491, 0504, 0519, 0523, 0538, 1038, 1042, 1076, 1095, 1108, 1165, 117A, 1184, 1199, 1235, 124A, 1254, 1269	320140001
32	32015	320150001	ZACATECAS	EL PLATEADO DE JOAQUÍN AMARO	EL PLATEADO DE JOAQUÍN AMARO	0041, 008A	320150001
32	32016	320160001	ZACATECAS	GENERAL PÁNFILO NATERA	GENERAL PÁNFILO NATERA	0072, 0180, 0227, 0265, 0316, 0335, 034A, 0354, 0369, 041A, 0443, 0496, 0585, 0617	320160001

*Handwritten signatures and initials in blue ink.*



Clave de Entidad Federativa	Clave de Municipio	Clave de Localidad	Nombre de Entidad Federativa	Nombre de Municipio	Nombre de Localidad	AGEB	Clave de Localidad Actual [Junio de 2024]
32	32016	320160017	ZACATECAS	GENERAL PÁNFILO NATERA	SAN JOSÉ EL SALADILLO [EL SALADILLO]	0195, 0208, 0212, 0299, 0551	320160017
32	32016	320160025	ZACATECAS	GENERAL PÁNFILO NATERA	EL SAUCITO [EL HORNO]	0138, 0142, 0157, 0161, 0373, 0477, 0602	320160025
32	32017	320170001	ZACATECAS	GUADALUPE	GUADALUPE	0192, 0205, 0224, 0239, 0277, 0281, 0366, 0493, 0582, 0597, 060A, 0614, 0629, 0633, 0648, 0652, 0667, 0671, 0686, 0690, 0703, 0718, 0722, 0737, 0741, 0756, 0775, 0845, 085A, 0864, 0879, 0883, 0898, 092A, 0934, 0949, 0953, 0968, 0987, 1129, 1133, 1148, 1152, 1167, 1171, 1186, 1275, 128A, 1383, 1398, 1400, 1415, 142A, 143A, 1449, 1453, 1468, 1472, 1487, 1519, 1538, 1542, 1561, 1576, 1595, 1608, 1612, 1631, 1646, 1650, 1665, 167A, 1684, 1699, 1701, 1754, 1769, 1773, 1788, 1792, 1805, 181A, 1824, 1839, 1843, 1858, 1881, 1896, 1909, 1913, 1928, 1932, 1951, 1966, 1970, 199A, 2023, 2038, 2042, 2057, 2061, 2076, 2080, 2095, 2108, 2112, 2220, 2235, 224A, 2254, 2269, 2273, 2288, 2292, 2305, 231A, 2324, 2339, 2343, 2358, 2362, 2413, 2432, 2447, 2451, 2466, 2470, 2485, 249A, 2502, 2517, 2521, 2536, 2540, 2555, 256A, 2574, 2589, 2593, 2606, 2610, 2625, 263A, 2644, 2659, 2663, 2678, 2682, 2697, 270A, 2714, 2729, 2771, 2818, 2822, 2837, 2841, 2856, 2860, 2875, 288A, 2894, 2907, 2911, 2926, 2930, 2945, 295A, 2964, 2979, 2998, 3002, 3017	320170001
32	32017	320170009	ZACATECAS	GUADALUPE	CIENEGUITAS	2184, 2199, 2201, 2216, 2428, 2733, 2748, 2786, 2790, 2803	320170009
32	32017	320170029	ZACATECAS	GUADALUPE	SAN JERÓNIMO	1097, 135A, 1364, 1627, 2127, 2131, 2983	320170029
32	32017	320170039	ZACATECAS	GUADALUPE	TACOALECHE	0309, 0313, 0328, 0402, 0417, 0421, 0440, 0900, 1203, 1218, 1294, 1307, 1311, 1326, 1330, 1345, 1716, 1720, 1985, 2146, 2381, 2396, 2767	320170039
32	32017	320170042	ZACATECAS	GUADALUPE	LA ZACATECANA	1735, 174A, 1862, 1877, 2752	320170042
32	32017	320170043	ZACATECAS	GUADALUPE	ZÓQUITE	0811, 0826, 0830, 1580, 2004, 2019, 2165, 217A, 2377, 2409	320170043
32	32019	320190001	ZACATECAS	JALPA	JALPA	0106, 0110, 013A, 0163, 0267, 0271, 0290, 0303, 0318, 0322, 0337, 045A, 0464, 0498, 0500	320190001
32	32020	320200001	ZACATECAS	JEREZ	JEREZ DE GARCÍA SALINAS	0145, 015A, 0164, 0179, 0234, 0249, 0272, 0291, 0319, 0323, 0338, 0342, 0357, 0361, 0376, 0380, 0395, 0408, 0412, 0427, 0431, 0446, 0605, 061A, 0624, 0639, 0643, 0658, 0696, 0709, 0713, 0728, 0732, 0747, 0751, 0766, 0770, 0785, 079A, 0802, 0817, 0840, 0855, 086A, 0874, 0889, 0893, 0906, 0910, 0925, 093A, 0944, 0959, 0963, 0978, 0982, 0997, 1001, 1020, 1035, 104A, 1054, 1069, 1073, 1088, 1092, 1105, 111A, 1124, 1143, 1158, 1162, 1177, 1181	320200001
32	32021	320210001	ZACATECAS	JIMÉNEZ DEL TEUL	JIMÉNEZ DEL TEUL	027A, 0284, 0299, 0301, 0316, 0335, 034A, 0354, 0369, 0373	320210001



Clave de Entidad Federativa	Clave de Municipio	Clave de Localidad	Nombre de Entidad Federativa	Nombre de Municipio	Nombre de Localidad	AGEB	Clave de Localidad Actual (Junio de 2024)
32	32022	320220001	ZACATECAS	JUAN ALDAMA	JUAN ALDAMA	0099, 0101, 0116, 0120, 0135, 014A, 0154, 0169, 0224, 0239, 0243, 0258, 0281, 0296, 0313, 0328, 0332, 0347, 0351, 0366, 0370	320220001
32	32024	320240001	ZACATECAS	LORETO	LORETO	0093, 0106, 0125, 0182, 0197, 020A, 0214, 0229, 0233, 0267, 0271, 0286, 0303, 0318, 0322, 0360, 0394, 0407, 0479, 0483	320240001
32	32024	320240035	ZACATECAS	LORETO	SAN MARCOS	0341, 0430, 0534	320240035
32	32025	320250001	ZACATECAS	LUIS MOYA	LUIS MOYA	0137, 0230	320250001
32	32027	320270001	ZACATECAS	MELCHOR OCAMPO	MELCHOR OCAMPO	0201, 0216, 0220, 0235	320270001
32	32028	320280001	ZACATECAS	MEZQUITAL DEL ORO	MEZQUITAL DEL ORO	0162	320280001
32	32029	320290001	ZACATECAS	MIGUEL AUZA	MIGUEL AUZA	0032, 0047, 0155, 0259, 0263, 0278, 0282, 0297, 0314, 0329, 0333, 0348, 0352, 0386, 0418, 0456, 0460, 0475, 0494, 0507	320290001
32	32030	320300001	ZACATECAS	MOMAX	MOMAX	0103	320300001
32	32031	320310001	ZACATECAS	MONTE ESCOBEDO	MONTE ESCOBEDO	0524, 0543	320310001
32	32032	320320001	ZACATECAS	MORELOS	MORELOS	0042, 0057, 0061, 0076, 0080, 0095, 017A, 0184, 0199, 0201, 0216, 0220, 0288, 0292, 0305, 031A, 0324, 0339, 0381, 0409, 0413, 0428, 0432, 0447, 0466	320320001
32	32032	320320011	ZACATECAS	MORELOS	HACIENDA NUEVA	0146, 0150, 0165, 0235, 024A, 0269, 0273, 0343, 0358, 0362, 0377, 0396, 0451	320320011
32	32034	320340001	ZACATECAS	NOCHISTLÁN DE MEJÍA	NOCHISTLÁN DE MEJÍA	0155, 016A, 0174, 0193, 0206, 0210, 0329, 0333, 0348, 0352, 0367, 0371, 0390, 0403, 0422, 0441, 0475, 048A, 0494, 0511, 0545, 055A, 0600, 0615, 062A	320340001
32	32035	320350001	ZACATECAS	NORIA DE ÁNGELES	NORIA DE ÁNGELES	0152	320350001
32	32036	320360001	ZACATECAS	OJOCALIENTE	OJOCALIENTE	0041, 0107, 0111, 0130, 0145, 0249, 0253, 0272, 0287, 0342, 0357, 0412, 0427, 0431, 0450, 0465, 047A, 0484, 0499, 0501, 0520, 0535, 0554, 0569, 0573, 0605, 0624	320360001
32	32037	320370001	ZACATECAS	PÁNUCO	PÁNUCO	0087, 0265, 0301, 0316, 0392, 0462, 0477	320370001
32	32037	320370016	ZACATECAS	PÁNUCO	POZO DE GAMBOA	0123, 0138, 0142, 0157, 0250, 027A, 0299, 0320, 0335, 034A, 0354, 0369, 0373, 0388, 0405, 041A, 0439, 0443, 0458	320370016
32	32037	320370021	ZACATECAS	PÁNUCO	SAN ANTONIO DEL CIPRÉS	0212, 0227, 0231, 0246	320370021
32	32038	320380001	ZACATECAS	PINOS	PINOS	0313, 0559, 0563, 0578, 0597, 0614, 0633, 0718, 0722, 0845	320380001
32	32038	320380125	ZACATECAS	PINOS	PEDREGOSO	0648, 0652, 0686, 0756, 0775, 0830, 0864	320380125



Clave de Entidad Federativa	Clave de Municipio	Clave de Localidad	Nombre de Entidad Federativa	Nombre de Municipio	Nombre de Localidad	AGEB	Clave de Localidad Actual (Junio de 2024)
32	32039	320390001	ZACATECAS	RÍO GRANDE	RÍO GRANDE	0289, 0293, 033A, 0522, 0537, 0541, 0556, 0560, 0575, 0607, 0611, 0626, 0715, 072A, 0734, 0753, 0787, 0791, 0804, 0823, 0838, 0861, 0908, 0927, 0931, 1037, 1164, 1179, 1200, 1249	320390001
32	32039	320390020	ZACATECAS	RÍO GRANDE	LORETO	1253, 1268	320390020
32	32040	320400001	ZACATECAS	SAIN ALTO	SAIN ALTO	0171, 0186, 0190, 0203, 0379, 0383, 0398, 0415, 042A, 0434	320400001
32	32041	320410001	ZACATECAS	EL SALVADOR	EL SALVADOR	0164, 0179, 0183, 0196, 0200, 0215, 022A	320410001
32	32042	320420001	ZACATECAS	SOMBRETE	SOMBRETE	0994, 1070, 1085, 1102, 1174, 1193, 1259, 1278, 130A, 1333, 1348, 1526, 1598, 1600, 1672, 1687, 1846, 1865	320420001
32	32042	320420042	ZACATECAS	SOMBRETE	COLONIA GONZÁLEZ ORTEGA	0481, 0496, 0509, 0513, 0636, 1386, 1780	320420042
32	32042	320420176	ZACATECAS	SOMBRETE	CHARCO BLANCO	1206, 1210, 1225, 1441	320420176
32	32043	320430001	ZACATECAS	SUSTICACÁN	SUSTICACÁN	0031, 0050	320430001
32	32044	320440001	ZACATECAS	TABASCO	TABASCO	0062, 0077, 0081, 0096, 0109, 0128, 0166, 0185, 019A, 0221, 0240, 0293, 0306, 0325, 0359	320440001
32	32046	320460001	ZACATECAS	TEPETONGO	TEPETONGO	0160, 0175, 018A, 0194, 0207, 0211, 0226, 0230, 0245, 025A	320460001
32	32047	320470001	ZACATECAS	TEÚL DE GONZÁLEZ ORTEGA	TEÚL DE GONZÁLEZ ORTEGA	0327, 0350, 0384	320470001
32	32048	320480001	ZACATECAS	TLALTENANGO DE SÁNCHEZ ROMÁN	TLALTENANGO DE SÁNCHEZ ROMÁN	0127, 0131, 0146, 0150, 0165, 017A, 0184, 0199, 0269, 0273, 0288, 0292, 0305, 031A, 0324, 0339, 0343, 0358, 0362, 0377, 0381, 0396, 0409, 0413, 0428, 0432, 0447	320480001
32	32049	320490001	ZACATECAS	VALPARAÍSO	VALPARAÍSO	0707, 0711, 0730, 0745, 0764, 0779, 1353, 1368, 1372, 1387, 1391, 1404, 1438, 1442, 1457, 1476, 1480, 1546, 157A, 1601, 1620, 1654, 1669, 1673, 1688, 1705, 171A, 1739, 1758, 1762, 1777, 1796, 1809, 1813, 1828	320490001
32	32050	320500001	ZACATECAS	VETAGRANDE	VETAGRANDE	0271	320500001
32	32050	320500011	ZACATECAS	VETAGRANDE	SAUCEDA DE LA BORDA	0144, 0214	320500011
32	32051	320510001	ZACATECAS	VILLA DE COS	VILLA DE COS	0724, 0739, 1421, 1474, 1489, 1741, 1775, 1794, 1807, 1811, 1898	320510001
32	32051	320510008	ZACATECAS	VILLA DE COS	GONZÁLEZ ORTEGA (BAÑÓN)	1436, 1440, 1510, 1525, 153A, 1544, 1559, 1563, 1578, 1582, 1629, 1845, 185A, 1864, 1879, 1915, 192A, 1934, 203A, 2078	320510008
32	32051	320510024	ZACATECAS	VILLA DE COS	CHUPADEROS	1991, 2006, 2010, 2025	320510024
32	32051	320510025	ZACATECAS	VILLA DE COS	CHAPARROSA	1597, 160A, 1614, 1686, 1690, 1703, 1718, 1722, 1756, 1830, 1987, 2097, 210A	320510025
32	32052	320520001	ZACATECAS	VILLA GARCÍA	VILLA GARCÍA	0064, 012A, 0134, 0153, 0191, 0223, 0238, 0280, 0308, 037A	320520001
32	32053	320530001	ZACATECAS	VILLA GONZÁLEZ ORTEGA	VILLA GONZÁLEZ ORTEGA	056A	320530001
32	32053	320530015	ZACATECAS	VILLA GONZÁLEZ ORTEGA	ESTANCIA DE ÁNIMAS	0112, 0146, 0150, 0254, 031A, 0381, 0396, 0413, 0432, 0466, 0540	320530015

*Handwritten mark*

*Handwritten signature*



Clave de Entidad Federativa	Clave de Municipio	Clave de Localidad	Nombre de Entidad Federativa	Nombre de Municipio	Nombre de Localidad	AGEB	Clave de Localidad Actual (junio de 2024)
32	32054	320540001	ZACATECAS	VILLA HIDALGO	VILLA HIDALGO	0054, 0069, 0073, 0088, 0139, 0143, 0158, 0162, 0177, 0181, 0232, 0270	320540001
32	32055	320550001	ZACATECAS	VILLANUEVA	VILLANUEVA	023A, 0259, 0263, 0278, 0282, 0297, 030A, 055A, 0564, 0579, 0583, 0634, 0649, 0653, 0668, 0672, 0687, 0691, 0704, 0723, 0738, 0742, 0757, 0761, 0776, 0780, 0795, 0808, 0812, 0827, 0831, 0884, 0899, 0920	320550001
32	32055	320550042	ZACATECAS	VILLANUEVA	MALPASO	0314, 0329, 0598, 0600, 0719, 0850, 087A, 0901, 0916	320550042
32	32056	320560001	ZACATECAS	ZACATECAS	ZACATECAS	0063, 0082, 010A, 0114, 0148, 0152, 028A, 0326, 0330, 0345, 035A, 0364, 0379, 0383, 0400, 0415, 0434, 0538, 0542, 0557, 0576, 0580, 0595, 0608, 0612, 0627, 0631, 0646, 0650, 0665, 067A, 0684, 0699, 0701, 0720, 0735, 074A, 0754, 0769, 0788, 0792, 0805, 081A, 0824, 0839, 0843, 0858, 0862, 0877, 0881, 0896, 0909, 0913, 0951, 0966, 0970, 0985, 099A, 1004, 1019, 1038, 1042, 1057, 1061, 1076, 1080, 1095, 1108, 1112, 1127, 1131, 1146, 1150, 1165, 117A, 1184, 1199, 1201, 1216, 1220, 1235, 124A, 1254, 1269, 1273, 1288, 1292, 1305, 131A, 1324, 1339, 1343, 1358, 1362, 1377, 1381, 1396, 1428, 1432, 1447, 1451, 1466, 1470, 1485, 149A, 1502, 1517, 1536, 1540, 1555, 156A, 1574, 1589, 1593, 1606, 1610, 1625, 163A, 1644, 1659, 1663, 1678, 1682, 1697, 170A, 1714, 1729, 1733, 1748, 1752, 1767, 1771, 1786, 1790, 1803, 1818, 1822, 1837, 1841, 1856, 1860, 1875, 188A, 1894, 1907, 1911, 1926, 1930, 1945, 195A, 1964, 1979, 1983, 1998, 2002, 2017, 2021, 2036, 2040, 2055, 206A, 2074, 2089, 2093, 2106, 2110, 2125, 2144, 2159, 2163, 2178, 2182, 2197, 220A, 2233, 2248, 2252, 2267	320560001
32	32057	320570001	ZACATECAS	TRANCOSO	TRANCOSO	0018, 0022, 0037, 0041, 0056, 0060, 0075, 008A, 0094, 0107, 0111, 0164, 0179, 0183, 0198, 0200, 0215, 022A, 0234, 0249, 0253, 0268, 0272, 0287, 0291, 0304, 0319, 0323, 0338, 0342, 0357, 0361, 0376, 0380, 0395, 0408, 0412, 0427, 0431, 0446, 0450, 0465, 047A, 0484, 0499, 0501, 0516, 0520, 0535, 054A, 0554, 0569, 0573, 0588, 0592, 0605, 061A, 0624, 0639, 0643, 0658, 0662, 0677	320570001

CP

*[Handwritten signatures]*



Presupuesto y Cuenta Pública

DECLARATORIA DE ZONAS DE ATENCIÓN PRIORITARIA PARA EL AÑO 2025, ASÍ COMO, LA ESTIMACIÓN DEL MONTO DE RECURSOS FEDERALES PARA CUMPLIMENTAR LA POLÍTICA DE SUBSIDIOS EN MATERIA DE VIVIENDA Y DE SUELO PARA EL EJERCICIO FISCAL 2025

10/12/2024

DIPUTADO

G. P.

SENTIDO DEL VOTO

FAVOR

CONTRA

ABSTENCIÓN

Presidencia

Gómez Pozos Merilyn



MORENA

Handwritten signature in blue ink over the FAVOR bar.

Secretaría

Álvarez Nemer Mónica Angélica



MORENA

Handwritten signature in blue ink over the FAVOR bar.

Andrade Zurutuza Daniel



MORENA

Handwritten signature in blue ink over the FAVOR bar.

Ávila Anaya Arturo



MORENA

Handwritten signature in black ink over the FAVOR bar.

Ayala Leyva Ana Elizabeth



MORENA

Handwritten signature in black ink over the FAVOR bar.

Blanco Bravo Cuauhtémoc



MORENA

Handwritten signature in blue ink over the FAVOR bar.

Presupuesto y Cuenta Pública

DECLARATORIA DE ZONAS DE ATENCIÓN PRIORITARIA PARA EL AÑO 2025, ASÍ COMO, LA ESTIMACIÓN DEL MONTO DE RECURSOS FEDERALES PARA CUMPLIMENTAR LA POLÍTICA DE SUBSIDIOS EN MATERIA DE VIVIENDA Y DE SUELO PARA EL EJERCICIO FISCAL 2025

10/12/2024

DIPUTADO	G. P.	SENTIDO DEL VOTO		
		FAVOR	CONTRA	ABSTENCIÓN
Castillo Lozano Katia Alejandra 	MORENA			
García Romero Rafaela Vianey 	MORENA			
Ibarra Ramos Jesús Alfonso 	MORENA			
Ramírez Cuéllar Alfonso 	MORENA			
Rincón Chanona Sonia 	MORENA			
Martínez López Paulo Gonzalo 	PAN			
Tejeda Cid Armando 	PAN			

Presupuesto y Cuenta Pública

DECLARATORIA DE ZONAS DE ATENCIÓN PRIORITARIA PARA EL AÑO 2025, ASÍ COMO, LA ESTIMACIÓN DEL MONTO DE RECURSOS FEDERALES PARA CUMPLIMENTAR LA POLÍTICA DE SUBSIDIOS EN MATERIA DE VIVIENDA Y DE SUELO PARA EL EJERCICIO FISCAL 2025

10/12/2024

DIPUTADO	G. P.	SENTIDO DEL VOTO		
		FAVOR	CONTRA	ABSTENCIÓN
Téllez Hernández Héctor Saúl	PAN			
Bolaños-Cacho Cué Raúl	PVEM			
De La Mora Torreblanca Marco Antonio	PVEM			
Winkler Trujillo Cindy	PVEM			
Espinosa Ramos Francisco Amadeo	PT			
Sandoval Flores Reginaldo	PT			
Zamora Gastélum Mario	PRI	A FAVOR! 		

Presupuesto y Cuenta Pública

DECLARATORIA DE ZONAS DE ATENCIÓN PRIORITARIA PARA EL AÑO 2025, ASÍ COMO, LA ESTIMACIÓN DEL MONTO DE RECURSOS FEDERALES PARA CUMPLIMENTAR LA POLÍTICA DE SUBSIDIOS EN MATERIA DE VIVIENDA Y DE SUELO PARA EL EJERCICIO FISCAL 2025






















10/12/2024

DIPUTADO	G. P.	FAVOR	SENTIDO DEL VOTO CONTRA	ABSTENCIÓN
Lozano Caballero Raúl	MC	<i>A FAVOR</i>	<i>[Handwritten signature]</i>	
<b>Integrante</b>				
Abramo Masso Yericó	PRI	<i>A FAVOR</i>	<i>[Handwritten signature]</i>	
Álvarez Villaseñor Raúl	MORENA		<i>[Handwritten signature]</i>	
Astudillo Suárez Ricardo	PVEM		<i>[Handwritten signature]</i>	
Benavides Castañeda José Alberto	PT		<i>[Handwritten signature]</i>	
Brito Zapata Óscar Iván	MORENA		<i>[Handwritten signature]</i>	
Cabrera Lagunas Ma. del Carmen	PVEM		<i>[Handwritten signature]</i>	

Presupuesto y Cuenta Pública

DECLARATORIA DE ZONAS DE ATENCIÓN PRIORITARIA PARA EL AÑO 2025, ASÍ COMO, LA ESTIMACIÓN DEL MONTO DE RECURSOS FEDERALES PARA CUMPLIMENTAR LA POLÍTICA DE SUBSIDIOS EN MATERIA DE VIVIENDA Y DE SUELO PARA EL EJERCICIO FISCAL 2025

10/12/2024

DIPUTADO	G. P.	FAVOR	SENTIDO DEL VOTO CONTRA	ABSTENCIÓN
Carrillo Soberanis Juan Luis	PVEM			
Domínguez Serna Yoloczin Lizbeth	MORENA			
Esponda Torres Flor de María	MORENA			
Farfán Vázquez Leticia	MORENA			
Fernández Fuentes Luis Humberto	MORENA			
Gómez Cárdenas Annia Sarahí	PAN			
Gómez Maldonado Maiella Martha Gabriela	MORENA			

Presupuesto y Cuenta Pública

DECLARATORIA DE ZONAS DE ATENCIÓN PRIORITARIA PARA EL AÑO 2025, ASÍ COMO, LA ESTIMACIÓN DEL MONTO DE RECURSOS FEDERALES PARA CUMPLIMENTAR LA POLÍTICA DE SUBSIDIOS EN MATERIA DE VIVIENDA Y DE SUELO PARA EL EJERCICIO FISCAL 2025
















10/12/2024

DIPUTADO	G. P.	SENTIDO DEL VOTO		
		FAVOR	CONTRA	ABSTENCIÓN
Hernández Pérez César Agustín	MORENA			
Jiménez Delgado Silvia Patricia	PAN			
López de la Cruz Amalia	MORENA	A.L.C.		
López Hernández Mario Alberto	PVEM			
Luévano Cantú María Soledad	MORENA			
Martínez Arango Betzabé	MORENA			
16 I Mendoza Ruiz Jacobo	MORENA			

Presupuesto y Cuenta Pública

DECLARATORIA DE ZONAS DE ATENCIÓN PRIORITARIA PARA EL AÑO 2025, ASÍ COMO, LA ESTIMACIÓN DEL MONTO DE RECURSOS FEDERALES PARA CUMPLIMENTAR LA POLÍTICA DE SUBSIDIOS EN MATERIA DE VIVIENDA Y DE SUELO PARA EL EJERCICIO FISCAL 2025

10/12/2024

DIPUTADO	G. P.	SENTIDO DEL VOTO		
		FAVOR	CONTRA	ABSTENCIÓN
Mier Bañuelos Carlos Ignacio 	MORENA			
Moreno Ramírez Claudia Lisbeth 	MORENA			
Navarro Acevedo Nadia 	PRI			
Navarro Pérez Beatriz Andrea 	MORENA			
Núñez Monreal Magdalena del Socorro 	PT			
Núñez Sánchez Gloria Elizabeth 	MC			
Olguin Díaz Nancy Aracely 	PAN			

Presupuesto y Cuenta Pública

DECLARATORIA DE ZONAS DE ATENCIÓN PRIORITARIA PARA EL AÑO 2025, ASÍ COMO, LA ESTIMACIÓN DEL MONTO DE RECURSOS FEDERALES PARA CUMPLIMENTAR LA POLÍTICA DE SUBSIDIOS EN MATERIA DE VIVIENDA Y DE SUELO PARA EL EJERCICIO FISCAL 2025

10/12/2024

DIPUTADO	G. P.	FAVOR	SENTIDO DEL VOTO CONTRA	ABSTENCIÓN
Olguín Serna Julia Arcelia	MORENA			
Ortiz Rodríguez Jorge Armando	PT			
Rodríguez Barroso Diego Angel	PAN			
Ruiz Massieu Salinas Claudia	MC			
Segura Trejo Elena Edith	MORENA			
Shember Domínguez Delhi Miroslava	MORENA			
Vacante (Por definir - PT)	PT			



Presupuesto y Cuenta Pública

DECLARATORIA DE ZONAS DE ATENCIÓN PRIORITARIA PARA EL AÑO 2025, ASÍ COMO, LA ESTIMACIÓN DEL MONTO DE RECURSOS FEDERALES PARA CUMPLIMENTAR LA POLÍTICA DE SUBSIDIOS EN MATERIA DE VIVIENDA Y DE SUELO PARA EL EJERCICIO FISCAL 2025

10/12/2024

DIPUTADO	G. P.	FAVOR	SENTIDO DEL VOTO CONTRA	ABSTENCIÓN
Vázquez Alatorre Antares Guadalupe	MORENA			
Yañez Cuellar Arturo	PRI			
Zavala Gómez del Campo Margarita Ester	PAN			
Zenteno Santaella Pedro Mario	MORENA			

TOTAL	FAVOR	CONTRA	ABSTENCIÓN

Fecha Aprobación: 09/10/2024  
 Fecha Instalación: 23/10/2024

Grupo Parlamentario:

MORENA	PAN	PVEM	PT	PRI	MC
31	8	7	6	4	3

Composición actual: **59**

Secretario Técnico:  
 Irma Virginia Minero Ramos

**OPINIÓN DE LA COMISIÓN DE BIENESTAR RESPECTO A LA PROPUESTA DE  
DECLARATORIA DE LAS ZONAS DE ATENCIÓN PRIORITARIA PARA EL AÑO 2025  
Y LA ESTIMACIÓN DEL MONTO DE RECURSOS FEDERALES PARA CUMPLIMENTAR  
LA POLÍTICA DE SUBSIDIOS EN MATERIA DE VIVIENDA Y DE SUELO PARA EL  
EJERCICIO FISCAL 2025.**

**HONORABLE ASAMBLEA:**

A la Comisión de Bienestar de la Cámara de Diputados del H. Congreso de la Unión, el 15 de noviembre de 2024 por medio del expediente número **497** turnó para **opinión** la Propuesta de Declaratoria de las Zonas de Atención Prioritaria para el año 2025, que incluye el Proyecto de Decreto de Declaratoria, la Nota Metodológica sobre la Determinación de las Zonas de Atención Prioritaria 2025; Anexo A, listado de Zonas de Atención Prioritaria Rurales 2025; Anexo B, Listado de Zonas de Atención Prioritaria Urbanas 2025 y la Estimación del monto de los recursos federales requeridos para cumplimentar la política de subsidios del Gobierno Federal en materia de vivienda y de suelo para el Ejercicio Fiscal 2025, que remite la Secretaría de Bienestar, a través de la Secretaría de Gobernación, para dar cumplimiento a los artículos 29, 30, 31 y 43, fracción III de la Ley General de Desarrollo Social; 29 de su reglamento, y 61 de la Ley de Vivienda.

La Comisión de Bienestar es competente para analizar y opinar respecto al presente asunto, con fundamento en los artículos 39 numerales 1 y 2, fracción V; 45 numeral 6 incisos e) y g) de la Ley Orgánica del Congreso General de los Estados Unidos Mexicanos; así como de los artículos 67 numeral 1 fracción II; 69 numeral 1; 157 numeral IV; 158 numeral X, y demás aplicables del Reglamento de la Cámara de Diputados del H. Congreso de la Unión, por lo que se abocó al análisis, discusión y valoración de la propuesta que se menciona.

Habiendo realizado lo anterior se somete a consideración de la Comisión de Presupuesto y Cuenta Pública y a la Honorable Asamblea, la presente **opinión**:

## **MÉTODO**

1. En el capítulo "**ANTECEDENTES**", se da constancia del proceso legislativo, en su trámite de inicio, recepción de turno para la opinión correspondiente y de los trabajos previos de la Comisión.
2. En el capítulo "**MARCO JURÍDICO**" se hace referencia a los preceptos jurídicos que se cumplen respecto a la presentación y aprobación de la propuesta de Declaratoria de Zonas de Atención Prioritaria 2025 y la estimación del monto de recursos federales requeridos para cumplimentar la política de subsidios del Gobierno Federal en materia de vivienda y de suelo para el ejercicio 2025.
3. En el capítulo "**OBJETO Y CONTENIDO DE LA PROPUESTA DE DECLARATORIA DE LAS ZONAS DE ATENCIÓN PRIORITARIA PARA EL AÑO 2025 Y LA ESTIMACIÓN DEL MONTO DE RECURSOS FEDERALES REQUERIDOS PARA CUMPLIMENTAR LA POLÍTICA DE SUBSIDIOS DEL GOBIERNO FEDERAL EN MATERIA DE VIVIENDA Y DE SUELO PARA EL EJERCICIO 2025**", se exponen los criterios e indicadores que la Secretaría de Bienestar tomo en consideración para su elaboración y presentación.
4. En el capítulo "**CONSIDERACIONES**", se exponen los argumentos y razonamientos generados con base en el estudio y análisis de la propuesta, que forman parte del sustento de la opinión que se presenta a la Comisión de Presupuesto y Cuenta Pública para que sean tomadas en cuenta en el dictamen correspondiente, así como en la

discusión y aprobación del Proyecto de Presupuesto de Egresos de la Federación para el ejercicio fiscal del año 2025.

5. En el capítulo "**CONSIDERACIONES DE LOS INTEGRANTES DE LA COMISIÓN**", se enuncian las consideraciones de las y los diputados integrantes respecto a la propuesta, las cuales también forman parte del sustento y cuerpo de la opinión.

6.- En el capítulo "**ACUERDO DE LA OPINIÓN**", se presenta el resolutivo final de la Comisión de Bienestar respecto a los documentos en materia de Zonas de Atención Prioritaria Rurales y Urbanas 2025 y la Estimación del monto de recursos federales para cumplimentar la política de subsidios en materia de vivienda y de suelo para el ejercicio fiscal 2025.

## 1. ANTECEDENTES

I. El 15 de noviembre de 2024, la Mesa Directiva de esta H. Cámara de Diputados derivado de la recepción del Paquete Económico para el ejercicio fiscal 2024, que presentó la Dr. Claudia Sheinbaum Pardo, presidenta de los Estados Unidos Mexicanos por medio de la Secretaría de Gobernación; turnó a esta Comisión para **opinión**, lo siguiente:

- Zonas de Atención Prioritaria para el año 2025.
- Estimación del monto de recursos federales para cumplimentar la política de subsidios en materia de vivienda y de suelo para el ejercicio fiscal 2025.

II. El 15 de noviembre de 2024, se recibió por parte de la Mesa Directiva en las oficinas de la Presidencia de la Comisión de Bienestar el turno con oficio número DGPL. 66-11-5-105 con expediente No. 497 con los documentos referidos en el numeral anterior.

III. La Diputada Ana Karina Rojo Pimentel, Presidenta de la Comisión de Bienestar instruyó a la Secretaría Técnica la formulación de la opinión correspondiente y que se solicitará las consideraciones de todos los diputados integrantes de la Comisión, se estableció como plazo para enviar sus opiniones el día 27 de noviembre de 2024 y las cuales se incorporaron a la presente.

## 2. MARCO JURÍDICO

### A. EN LOS ARTÍCULOS 29, 30, 31 Y 43 FRACCIÓN III DE LA LEY GENERAL DE DESARROLLO SOCIAL, SE ESTABLECE QUE:

**Artículo 29.** Se consideran zonas de atención prioritaria las áreas o regiones, sean de carácter predominantemente rural o urbano, cuya población registra índices de pobreza, marginación indicativos de la existencia de marcadas insuficiencias y rezagos en el ejercicio de los derechos para el desarrollo social establecidos en esta Ley. Su determinación se orientará por los criterios de resultados que para el efecto defina el Consejo Nacional de Evaluación de la Política de Desarrollo Social que esta Ley señala y deberá, en todo tiempo, promover la eficacia cuantitativa y cualitativa de los ejecutores de la Política Social.

**Artículo 30.** El Ejecutivo Federal revisará anualmente las zonas de atención prioritaria, teniendo como referente las evaluaciones de resultados de los estudios de medición de la pobreza, que emita el Consejo Nacional de Evaluación de la Política de Desarrollo Social e informará a la Cámara de Diputados sobre su modificación, desagregado a nivel de localidades en las zonas rurales y a nivel de manzanas en las zonas urbanas, para los

efectos de asignaciones del Presupuesto de Egresos de la Federación. La Cámara de Diputados, al aprobar el presupuesto, hará la declaratoria de zonas de atención prioritaria, la cual deberá publicarse en el Diario Oficial de la Federación, junto con el decreto del Presupuesto de Egresos de la Federación.

**Artículo 31.** La Declaratoria tendrá los efectos siguientes:

1. Asignar recursos para elevar los índices de bienestar de la población en los rubros deficitarios;
2. Establecer estímulos fiscales para promover actividades productivas generadoras de empleo;
3. Generar programas de apoyo, financiamiento y diversificación a las actividades productivas regionales, y
4. Desarrollar obras de infraestructura social necesarias para asegurar el disfrute y ejercicio de los derechos para el desarrollo social.

**Artículo 43.** Corresponde al Gobierno Federal, por conducto de la Secretaría, las siguientes atribuciones:

- I.
- II.
- III. Determinar anualmente las zonas de atención prioritaria y proponer a la Cámara de Diputados la declaratoria correspondiente;

...

**B. EN EL ARTÍCULO 29 DEL REGLAMENTO DE LA LEY GENERAL DE DESARROLLO SOCIAL, SE DETERMINA QUE:**

La Secretaría determinará anualmente las zonas de atención prioritaria, con el propósito de dirigir las acciones más urgentes para superar las marcadas insuficiencias y rezagos en el ejercicio de los derechos para el desarrollo social y fortalecer el desarrollo regional equilibrado.

La Secretaría deberá remitir a la Secretaría de Hacienda y Crédito Público el listado de las zonas de atención prioritaria, a fin de que se presente a la Cámara de Diputados, junto con el Presupuesto de Egresos de la Federación del ejercicio fiscal respectivo, para los efectos del artículo 30 de la Ley.

**C. EN EL ARTÍCULO 61 DE LA LEY GENERAL DE VIVIENDA, SE ESTABLECE LO SIGUIENTE:**

**Artículo 61.-** Los subsidios que en materia de vivienda y de suelo otorgue el Gobierno Federal se destinarán exclusivamente a los hogares en situación de pobreza, la cual se definirá, identificará y medirá de acuerdo a lo previsto en la Ley General de Desarrollo Social y su Reglamento.

La Secretaría de Desarrollo Social deberá elaborar anualmente, una estimación fundamentada que determine el monto de recursos federales requeridos para cumplimentar la política de subsidios.

Para la estimación de los recursos a que se refiere el párrafo anterior, se deberá considerar el rezago habitacional, las necesidades de vivienda, la condición de pobreza de los hogares, así como el grado de marginación de la comunidad rural o urbana, entre otros.

Dicha estimación se presentará conjuntamente con el Proyecto de Presupuesto de Egresos de la Federación que el Ejecutivo Federal remita a la Cámara de Diputados del Congreso de la Unión, quién deberá considerarla para la aprobación del Presupuesto de Egresos de la Federación para el ejercicio fiscal que corresponda, tomando en cuenta los compromisos que, en su caso, deriven de los programas que se realicen en cumplimiento a lo dispuesto por el presente ordenamiento.

**3. OBJETO Y CONTENIDO DE LA PROPUESTA DE DECLARATORIA DE LAS ZONAS DE ATENCIÓN PRIORITARIA PARA EL AÑO 2025 Y LA ESTIMACIÓN DEL MONTO DE RECURSOS FEDERALES REQUERIDOS PARA CUMPLIMENTAR LA POLÍTICA DE SUBSIDIOS DEL GOBIERNO FEDERAL EN MATERIA DE VIVIENDA Y DE SUELO PARA EL EJERCICIO 2025.**

Los documentos emitidos por la Secretaria de Bienestar correspondientes a la propuesta de Declaratoria de las Zonas de Atención Prioritaria para el año 2025, consisten en: a) El Proyecto de Decreto de Declaratoria; b) Nota Metodológica sobre la determinación de las zonas de atención prioritaria 2025; c) Anexo A.- Listado de zonas de atención prioritaria rurales 2025; d) Anexo B.- Listado de zonas de atención prioritaria urbanas 2025; y la

Estimación del monto de los recursos federales requeridos para cumplimentar la política de subsidios del gobierno federal en materia de vivienda y de suelo para el ejercicio fiscal 2025.

**3.1.- PROYECTO DE DECRETO DE DECLARATORIA.**

**PODER LEGISLATIVO FEDERAL  
CÁMARA DE DIPUTADOS**

**PROYECTO DE DECRETO DE DECLARATORIA**

La Cámara de Diputados del Honorable Congreso de la Unión, en cumplimiento de los artículos 29 y 30 de la Ley General de Desarrollo Social y 29 de su Reglamento,

**DECLARA**



**Primero.** La Cámara de Diputados del Honorable Congreso de la Unión formula la Declaratoria de las Zonas de Atención Prioritaria 2025 con base en los Criterios Generales para la Determinación de las Zonas de Atención Prioritaria 2025, emitidos por el Consejo Nacional de Evaluación de la Política de Desarrollo Social, así como en los resultados de los estudios de medición de la pobreza y los indicadores asociados.

**I. Zonas de Atención Prioritaria Rurales (Anexo A):** 1,345 municipios que se encuentran en 32 entidades federativas y que cumplen con alguna de las siguientes condiciones: son de muy alta o alta marginación, o tienen muy alto o alto grado de rezago social, o el porcentaje de personas en pobreza extrema es mayor o igual al 50%, o son municipios indígenas o afromexicanos, o de alto nivel delictivo, o el porcentaje de la población con grado de accesibilidad a carretera pavimentada bajo o muy bajo es mayor o igual al 50% y son municipios no urbanos.

**II. Zonas de Atención Prioritaria Urbanas (Anexo B):** 43,111 Áreas Geoestadísticas Básicas (AGEBS) urbanas en 4,530 localidades urbanas de 2,376 municipios y que cumplen las siguientes condiciones: AGEBS urbanas con muy alto o alto grado de marginación, o muy alto o alto grado de rezago social, o porcentaje de personas en condición de pobreza mayor al 34%, o AGEBS urbanas ubicadas en municipios considerados como Zonas de Atención Prioritaria Rurales.

**Segundo.** Publíquese la presente Declaratoria en el Diario Oficial de la Federación, junto con el Presupuesto de Egresos de la Federación para el Ejercicio Fiscal 2025.

SALÓN DE SESIONES DE LA CÁMARA DE DIPUTADOS DEL HONORABLE CONGRESO DE LA UNIÓN. - Ciudad de México, a

## **ANEXO A**

**[Listado de las Zonas de Atención Prioritaria Rurales]**



## COMISIÓN DE BIENESTAR

"2024, AÑO DE FELIPE CARRILLO PUERTO, BENEMÉRITO DEL PROLETARIADO, REVOLUCIONARIO Y DEFENSOR DEL MAYAB"

### ANEXO B

[Listado de las Zonas de Atención Prioritaria Urbanas]

### **3.2.- NOTA METODOLÓGICA.**

Los artículos 29, 30, 31 y 43, fracción III, de la Ley General de Desarrollo Social (LGDS) y 29 de su reglamento regulan las Zonas de Atención Prioritaria (ZAP) con el objetivo principal de garantizar el pleno ejercicio de los derechos para el desarrollo social, al establecer como prioritarios y de interés público los programas dirigidos a dichas zonas.

La conceptualización de las ZAP como áreas o regiones, del ámbito rural o urbano, cuya población registra índices de pobreza y marginación, indicativos de la existencia de marcadas insuficiencias y rezagos en el ejercicio de los derechos para el desarrollo social, se establecen de conformidad con los criterios de resultados emitidos por el Consejo Nacional de Evaluación de la Política de Desarrollo Social (CONEVAL).

En este sentido, el Ejecutivo Federal establecerá su determinación y revisión por conducto de la Secretaría de Bienestar, con el fin de presentar a la Cámara de Diputados el listado de las ZAP, para su inclusión en el Presupuesto de Egresos de la Federación del ejercicio fiscal respectivo.

Por lo anterior, el presente documento establece la metodología propuesta para la determinación de las ZAP, cuya elaboración está a cargo de la Unidad de Planeación y Evaluación de Programas para el Desarrollo, de conformidad con lo establecido en el artículo 15, fracción XIV, del Reglamento Interior de la Secretaría de Bienestar y conforme a los Criterios Generales para la Determinación de las Zonas de Atención Prioritaria, emitidos por el CONEVAL.

La metodología propuesta se somete a consideración de la Cámara de Diputados del Honorable Congreso de la Unión, a efecto de establecer asignaciones en el Presupuesto de Egresos de la Federación para el Ejercicio Fiscal 2025, que incluya el proyecto de Decreto de Declaratoria de Zonas de Atención Prioritaria para dicho ejercicio.

En este contexto, las consideraciones para determinar las zonas rurales otorgan un mayor peso a los municipios que presentan los más altos índices de marginación y rezago social en el país, además de aquellos que presentan altas concentraciones de población indígena, afroamericana, pobreza extrema, nivel delictivo o grado de accesibilidad a carretera pavimentada (GACP); mientras que para las zonas urbanas, se dio un mayor peso a las Áreas Geoestadísticas Básicas (AGEBS) Urbanas que presentan altas concentraciones de personas en condición de pobreza o los más altos índices de marginación y rezago social que sustentan el proyecto de Declaratoria y sus anexos A y B en la siguiente metodología.

### **3.3.- Zonas de Atención Prioritaria Rurales (Anexo A)**

La propuesta de Zonas de Atención Prioritaria Rurales (ZAP Rurales) considera al territorio municipal como el área fundamental para orientar las acciones de los tres niveles de gobierno, con el fin de atender a la población que registra índices de pobreza y marginación, indicativos de la existencia de marcadas insuficiencias y rezagos en el ejercicio de los derechos para el desarrollo social establecidos en los LGDS.

Para su determinación, se utilizaron como referentes principales los indicadores de Grado de Marginación por Municipio 2020, derivado de la estratificación de los índices de marginación 2020, elaborado por el Consejo Nacional de Población (CONAPO), el Grado de Rezago Social 2020, el porcentaje de la población en situación de pobreza extrema 2020 y el grado de accesibilidad a carretera pavimentada (GACP) 2020, generados por el CONEVAL; los municipios con mayor población indígena y afroamericana de acuerdo con el Instituto Nacional de los Pueblos Indígenas (INPI), además de los municipios con mayor nivel delictivo con base en información del Secretariado Ejecutivo del Sistema Nacional de Seguridad Pública (SESNSP); asimismo, para la identificación de los municipios rurales, se utilizó la metodología desarrollada por el CONEVAL en su publicación "*Pobreza Rural en México*", donde identifica los municipios rurales no solo por sus características demográficas, sino también geográficas, económicas, sociales y de infraestructura.

Basados en estos elementos, se identificaron los municipios que presentan marcados desequilibrios territoriales y regionales en el ámbito rural mediante las siguientes consideraciones:

**Primero.** Se considera el grado de marginación de los municipios, ya que este índice resume nueve formas de exclusión agrupadas en cuatro dimensiones: educación, vivienda, distribución de la población e ingresos monetarios, lo que hace posible la identificación de aquellos municipios, cuya población enfrenta las carencias socioeconómicas más intensas en los grados de marginación alto y muy alto.

Por ello, se consideran como prioritarios los 790 municipios, de los cuales 204 poseen un grado de marginación muy alto y 586 un grado de marginación alto.

**Segundo.** Se considera el grado de rezago social de los municipios como una medida ponderada que resume cuatro indicadores de carencias sociales: educación, salud, servicios básicos y espacios en la vivienda, en un solo índice que tiene como finalidad ordenar a los municipios según sus carencias sociales.

En este sentido, los municipios con los más altos grados de rezago social serán considerados como prioritarios, por lo que, en adición a los 790 municipios prioritarios, se incluyen 395 municipios con muy alto o alto rezago social, de los cuales 152 son de muy alto y 243 de alto. Es preciso señalar que, de los 395 municipios con rezago social, 389 presentaron índice de marginación muy alto o alto, mismos que ya se encontraban incluidos en los 790 municipios prioritarios, por lo que, solo se adicionaron 6 municipios, para quedar un total de 796 municipios prioritarios.

**Tercero.** Derivado de las condiciones de pobreza, discriminación y exclusión que enfrentan las comunidades indígenas, debido a que gran parte de su población no tiene acceso a la

alimentación, salud, educación, vivienda digna y servicios de agua potable, drenaje y electrificación, además de no contar con fuentes de ingreso permanentes, vinculadas con trabajos productivos que potencien el desarrollo de capacidades y vocaciones productivas de la población y sus regiones, que socavan el ejercicio de sus derechos sociales y agudizan las brechas de desigualdad, segregación y pobreza; la propuesta de declaratoria incluye a aquellos municipios considerados como indígenas, de acuerdo con la metodología empleada por el INPI, la cual toma como base la identificación del hogar indígena y la cuantificación de la población, a partir del total de sus integrantes; asimismo, se considera para la identificación de los municipios indígenas la siguiente tipología:

Tipología	Descripción
Mun. 40% y más de PI	Municipios con 40% y más de población indígena en hogares.

En este sentido, además de los 796 municipios prioritarios, se incluyen 614 municipios considerados como municipios indígenas; sin embargo, 457 presentaron altos índices de marginación y rezago social, mismos que ya se encontraban incluidos en los 796 municipios prioritarios, por lo que, solo se adicionan 157 municipios prioritarios para quedar en un total de 953 municipios prioritarios.

**Cuarto.** El apartado C del artículo 2° de la Constitución Política de los Estados Unidos Mexicanos, reconoce a los pueblos y las comunidades afromexicanas, cualquiera que sea su autodenominación, como parte de la composición pluricultural de la Nación. Al respecto y con el fin de garantizar su libre determinación, autonomía, desarrollo e inclusión social, son considerados como prioritarios para su atención aquellos municipios con los más altos porcentajes de población afromexicana.

Es decir, se incluyen 23 municipios cuyo porcentaje de población considerada afromexicana es de al menos el 30%; sin embargo, 17 de estos, ya se encontraban incluidos en el total

de los 953 municipios prioritarios, por lo que, solo se adicionan 6 municipios, para quedar en un total de 959 municipios prioritarios.

**Quinto.** Derivado que la pobreza y la desigualdad son las primeras causas estructurales de la violencia, se identificaron aquellos municipios con mayor cantidad de delitos de alto impacto para su incorporación a la propuesta de ZAP Rurales.

Esta medición se realizó con base en la población del Censo de Población y Vivienda 2020 del Instituto Nacional de Estadística y Geografía (INEGI) y el acumulado de la tasa de incidencias delictivas reportadas por el SESNSP de enero 2023 a junio del 2024, de los que se consideran 7 delitos de alto impacto: homicidio doloso, secuestro, abuso sexual, robo de vehículo automotor, violencia familiar, corrupción de menores y narcomenudeo en sus diversas modalidades, con excepción del robo de vehículo automotor, en el cual se consideraron únicamente las modalidades con violencia. Para estos 7 delitos se tomaron en consideración los siguientes subtipos de delito (Tabla 1):

**Tabla 1.** Subtipos de delito

Delitos Alto Impacto	Bien Jurídico afectado	Tipo de Delito	Subtipo de Delito
1	La vida y la integridad corporal	Homicidio	Homicidio doloso
2	Libertad personal	Secuestro	Secuestro
3	La libertad y la seguridad sexual	Abuso sexual	Abuso sexual
4	El patrimonio	Robo	Robo de vehículo automotor (modalidad con violencia)
5	La familia	Violencia familiar	Violencia familiar
6	La sociedad	Corrupción de menores	Corrupción de menores
7	Otros	Narcomenudeo	Narcomenudeo.

El cálculo de esta medición denominada nivel delictivo, se realizó de la siguiente manera:

1. Se contabilizaron por municipio los 7 delitos subtipo.
2. Se estimó la tasa de incidencia delictiva por municipio, en donde:  $tasa = (100 \text{ mil habitantes}) * (\text{número de delitos por municipio} / \text{población del municipio, INEGI 2020})$ .
3. Se realizó un ordenamiento ascendente de la tasa de incidencia, se exceptúa dos casos especiales: municipios sin datos y municipios sin incidencia de delitos.
4. Se realizó el acumulado de la tasa de incidencia y se determinó el porcentaje acumulado.
5. Finalmente, en función del porcentaje acumulado de la tasa de incidencia delictiva, se estimó el nivel delictivo, donde:
  - Mayor o igual al 50% del acumulado = Alto
  - Mayor o igual al 20% y menor al 50% del acumulado = Medio
  - Menor al 20% del acumulado = Bajo

De acuerdo con la metodología aplicada, 474 municipios son considerados con alto nivel delictivo; es decir, serán incluidos como municipios prioritarios; sin embargo, 26 de ellos, ya estaban considerados como prioritarios, por lo que, se agregan a la propuesta 448 municipios, se obtiene como resultado 1,407 municipios prioritarios.

**Sexto.** Para minimizar el error de exclusión se consideran como municipios prioritarios, aquellos cuyo porcentaje de personas en situación de pobreza extrema es mayor o igual al 50%, lo que da como resultado 114 municipios, los cuales ya se encuentran incluidos en los 1,407 municipios prioritarios.



**Séptimo.** La infraestructura de comunicación entre regiones es esencial para el desarrollo económico y humano del país, la distancia hasta una carretera pavimentada, la disponibilidad del transporte público y el tiempo promedio de traslado para acceso a servicios de salud y educación contribuye en los niveles de pobreza de la población. De acuerdo con el artículo 36 de la LGDS, se utiliza el indicador del grado de accesibilidad a carretera pavimentada (GACP), considerando prioritarios los municipios con un 50% o más de su población con GACP bajo o muy bajo.

En este contexto, además de los 1407 municipios prioritarios, se incluyen 238 municipios con GACP bajo o muy bajo. De estos, 216 ya formaban parte de los 1,407 municipios prioritarios, por lo que se adicionan 22 municipios, resultando un total de 1,429 municipios prioritarios.

**Octavo.** Con base en la clasificación realizada por el CONEVAL, en su publicación "*Pobreza Rural en México*" en la que se define la tipología de los municipios a partir de distintas dimensiones y su categorización en: rural o interfase y urbano, se identificó que de los 1,429 municipios prioritarios, 84 de estos correspondían a la categoría de urbanos, los cuales se van a considerar en las Zonas de Atención Prioritaria Urbanas (ZAP Urbanas) conforme a la metodología empleada en su determinación, por lo que se considera para el ámbito rural un universo de 1,345 municipios prioritarios.

Por último, al aplicar la metodología antes descrita, la propuesta de ZAP Rurales queda integrada por 1,345 municipios que cumplen con las características de tener los más altos grados de marginación, rezago social, nivel delictivo, así como las más altas concentraciones de pobreza extrema, población indígena y afromexicana; los cuales se ubican en las 32 entidades federativas y de los que a continuación se presenta su distribución por entidad federativa (Tabla 2).

**Tabla 2.** Distribución de ZAP Rurales por entidad federativa.

Clave de entidad	Nombre de entidad	Número de municipios ZAP Rurales	Clave de entidad	Nombre de entidad	Número de municipios ZAP Rurales
01	AGUASCALIENTES	5	17	MORELOS	21
02	BAJA CALIFORNIA	4	18	NAYARIT	4
03	BAJA CALIFORNIA SUR	4	19	NUEVO LEÓN	34
04	CAMPECHE	8	20	OAXACA	448
05	COAHUILA DE ZARAGOZA	28	21	PUEBLA	113
06	COLIMA	10	22	QUERÉTARO	6
07	CHIAPAS	89	23	QUINTANA ROO	10
08	CHIHUAHUA	30	24	SAN LUIS POTOSI	38
09	CIUDAD DE MÉXICO	1	25	SINALOA	6
10	DURANGO	13	26	SONORA	37
11	GUANAJUATO	28	27	TABASCO	6
12	GUERRERO	65	28	TAMAULIPAS	10
13	HIDALGO	41	29	TLAXCALA	1
14	JALISCO	24	30	VERACRUZ DE IGNACIO DE LA LLAVE	95
15	MÉXICO	40	31	YUCATÁN	83
16	MICHOACÁN DE OCAMPO	24	32	ZACATECAS	19

Para mantener un referente constante en las reglas de operación de los programas federales y locales y, fundamentalmente, sostener las intervenciones de la política pública en el mediano y largo plazo, sobre todo en aquellas vinculadas con la creación y rehabilitación del capital físico territorial, los municipios propuestos se caracterizan por tener los más altos grados de marginación, rezago social, nivel delictivo, así como las más altas concentraciones de pobreza extrema, accesibilidad a carretera pavimentada, población indígena y afroamericana.

Sin embargo, la determinación de las ZAP no se debe restringir a una identificación territorial municipal o local, ya que para que se puedan atender de manera integral los grandes desequilibrios de desarrollo que aún imperan en el país, es necesario fortalecer un enfoque territorial en su dimensión regional que permita impulsar la acción coordinada de los tres órdenes de gobierno, tal como lo prevé el artículo 32 de la LGDS.

La marginación y la exclusión son determinantes de las condiciones de pobreza de la población y de la desigualdad social, mismas que se manifiestan en las limitadas posibilidades de acceso y disfrute de los servicios básicos de educación y salud, los rezagos en infraestructura básica y productiva, la vulnerabilidad de los recursos naturales y el riesgo ambiental.

Para cumplir con los propósitos de la determinación de las ZAP, se deberán contemplar estrategias de acción con carácter regional que permitan dinamizar y maximizar los efectos de la inversión pública en infraestructura básica comunitaria y de servicios básicos por medio de la interconexión de los territorios (localidades y municipios) la vinculación de los mercados locales y regionales, y el incremento de oportunidades para sus habitantes.

Por las consideraciones anteriores y con apego a la metodología propuesta, las ZAP Rurales para el año 2025 quedan integradas por un total de **1,345 municipios** identificados con su clave oficial, de acuerdo con el Marco Geoestadístico, versión Censo de Población y Vivienda 2020 del INEGI y presentados en el “Anexo A” del proyecto de Decreto de Declaratoria de las Zonas de Atención Prioritaria 2025.

Estos municipios deben considerarse como prioritarios para la intervención coordinada entre los tres órdenes de gobierno, sin que ello limite la atención que se debe brindar a la población en condiciones de pobreza y rezago social que habita en otras zonas del país.

#### **3.4.- Zonas de Atención Prioritaria Urbanas (Anexo B)**

La complejidad que presenta la pobreza en las zonas urbanas donde se conjugan diversos aspectos tanto de carácter social como de infraestructura y servicios, y que se reflejan en distintas medidas y combinaciones de las diferentes zonas del país y en los diversos tamaños de localidades, que abarcan desde casi rurales hasta grandes conglomerados urbanos, requieren múltiples estrategias para la atención de la población en estas zonas.

En este sentido, se requiere plantear acciones que permitan atender a la población, considerar la focalización de áreas de pobreza en determinadas zonas de las localidades urbanas y, por otra parte, generar acciones que otorguen atención a la población en condición de pobreza, independientemente de las zonas que tengan el carácter de prioritarias.

Para generar la metodología referente a la propuesta de ZAP Urbanas, se considera como unidad fundamental las AGEBS urbanas publicadas por el INEGI en el Marco Geoestadístico, versión Censo de Población y Vivienda 2020, así como los indicadores de marginación y rezago social 2020 que permiten focalizar la población que enfrenta carencias socioeconómicas más intensas en el ámbito urbano y establecer los elementos

para determinar la propuesta de ZAP Urbanas. Para ello, se utilizaron los siguientes criterios:

**Primero.** De los Índices de Marginación 2020, estimado por el CONAPO a nivel urbano y estratificados a cinco grados de marginación, representa una medida resumen que permite diferenciar AGEBS urbanas del país según el impacto global de las carencias que padece la población, como resultado de la falta de acceso a la educación, a los servicios de salud, la residencia en viviendas inadecuadas y la carencia de bienes, lo que permite mostrar las disparidades territoriales que existen entre las AGEBS urbanas al interior de las ciudades y entre zonas urbanas del país.

En este contexto, se consideran como AGEBS urbanas prioritarias las 14,184 que cuentan con un grado de marginación muy alto o alto, de las cuales 5,910 son de muy alto grado de marginación y 8,274 de alto grado de marginación.

**Segundo.** De acuerdo con el CONEVAL, el grado de rezago social muestra las brechas de las condiciones de vida de las personas dentro de las zonas urbanas del país, al ser una medida que resume indicadores agregados a nivel AGEBS sobre el acceso a los derechos sociales de las personas, así como sus bienes en el hogar, lo que constituye una herramienta útil para identificar áreas territoriales prioritarias.

Es por ello, que las AGEBS urbanas con los mayores grados de rezago social serán incluidas en la propuesta de ZAP Urbanas. En este contexto, serán consideradas como prioritarias las 14, 211 AGEBS urbanas con muy alto o alto grado de rezago social, de las cuales 9,205 presentaron características de marginación muy alto o alto, mismas que ya se encontraban incluida en las 14,184 AGEBS urbanas prioritarias, por lo que, solo se adicionan 5,006; para un total de 19,190 AGEBS urbanas prioritarias.

**Tercero.** Con el fin de incluir las AGEBS urbanas en condición de pobreza, se identificaron aquellas con valores de mayor porcentaje de personas en situación de pobreza, conforme a los rangos de pobreza publicados por el CONEVAL en diciembre del 2017 con información del 2015, en los que se considera como AGEBS urbanas prioritarias aquellas que se encuentran en los rangos (34,50), (50,70) y (70,100). En este sentido, se identificaron 24,737 AGEBS en los rangos señalados; sin embargo, al ser relacionadas con la cartografía 2020 se obtuvieron 24,338 de las cuales 10,417 ya se consideraban como prioritarias, por lo que, se adicionaron 13,921 para quedar conformadas las AGEBS urbanas prioritarias por 33,111.

Es importante señalar que, para este análisis solo se consideraron aquellas AGEBS urbanas con claves idénticas en las cartografías de 2015 y 2020, ya que, la fuente de rangos de pobreza corresponde a 2015 y la cartografía base utilizada para estos análisis corresponde a 2020.

**Cuarto.** Se incluyen a la propuesta de ZAP Urbanas las AGEBS urbanas de municipios que se ubican en las 1,345 ZAP Rurales.

Con base en este criterio, se identificaron 23,342 AGEBS urbanas que se ubican en municipios considerados ZAP Rurales, de las cuales 13,342 ya estaban consideradas como AGEBS prioritarias, por lo que, se agregan a la propuesta 10,000 AGEBS, para obtener un universo de 43,111 AGEBS urbanas que conformarán la propuesta de ZAP Urbanas.

Por las consideraciones anteriores y con apego a la metodología propuesta, las ZAP Urbanas para el año 2025, quedan integradas por **43,111 AGEBS** urbanas identificadas con su clave oficial de origen, y que se distribuyen en 4,530 localidades urbanas de 2,376 municipios y 32 entidades federativas (Tabla 3), las cuales se presentan en el "Anexo B" del proyecto de Decreto de las Zonas de Atención Prioritaria 2025.

**Tabla 3.** Distribución de ZAP Urbanas por entidad federativa

Clave de entidad	Nombre de entidad	Número de AGEBS ZAP Urbanas	Clave de entidad	Nombre de entidad	Número de AGEBS ZAP Urbanas
01	AGUASCALIENTES	204	17	MORELOS	844
02	BAJA CALIFORNIA	885	18	NAYARIT	563
03	BAJA CALIFORNIA SUR	854	19	NUEVO LEÓN	1,064
04	CAMPECHE	412	20	OAXACA	2,431
05	COAHUILA DE ZARAGOZA	1,257	21	PUEBLA	2,094
06	COLIMA	547	22	QUERÉTARO	405
07	CHIAPAS	1,773	23	QUINTANA ROO	710
08	CHIHUAHUA	1,598	24	SAN LUIS POTOSI	1,012
09	CIUDAD DE MÉXICO	691	25	SINALOA	1,253
10	DURANGO	1,150	26	SONORA	2,166
11	GUANAJUATO	2,762	27	TABASCO	348
12	GUERRERO	2,250	28	TAMAULIPAS	1,596
13	HIDALGO	977	29	TLAXCALA	491
14	JALISCO	2,701	30	VERACRUZ DE IGNACIO DE LA LLAVE	2,580
15	MÉXICO	2,863	31	YUCATÁN	1,006
16	MICHOACÁN DE OCAMPO	2,177	32	ZACATECAS	1,496

Es importante señalar que, se agrega con fines operativos al "ANEXO B" la clave de localidad actualizada conforme al Catálogo Único de Claves de Áreas Geoestadísticas Estatales, Municipales y Localidades correspondiente a junio de 2024 (INEGI), ya que, por la creación de nuevos municipios la clave de localidad podría variar respecto a las fuentes cartográficas 2020 utilizadas para la elaboración de la propuesta.

### **3.5 Estimación del monto de los recursos federales requeridos para cumplimentar la política de subsidios del Gobierno Federal en materia de vivienda y de suelo para el ejercicio fiscal 2025.**

El artículo 61 de la Ley de Vivienda, establece que la Secretaría de Bienestar deberá elaborar cada año una estimación fundamentada que determine el monto de recursos federales requeridos para cumplimentar la política de subsidios en materia de vivienda y de suelo, que considere el rezago habitacional, las necesidades de vivienda, la condición de pobreza de los hogares, así como el grado de marginación de la comunidad rural o urbana, entre otros. Para llevar a cabo esa tarea, se utiliza la información más reciente que se encuentra en las siguientes fuentes:

1. Reglas de Operación del Programa de Vivienda Social, para el ejercicio fiscal 2024, publicadas en el Diario Oficial de la Federación el 29 de diciembre de 2023, operado por la Comisión Nacional de Vivienda (CONAVI) organismo descentralizado, sectorizado a la Secretaría de Desarrollo Agrario, Territorial y Urbano.

2. Resultados de pobreza en México 2022 a nivel nacional y por entidades federativas, publicados por el Consejo Nacional de Evaluación de la Política de Desarrollo Social (CONEVAL) con información de la Encuesta Nacional de Ingresos y Gastos de los Hogares (ENIGH) 2022, levantada por el Instituto Nacional de Estadística y Geografía (INEGI).

#### **I. Necesidades de vivienda en hogares con ingresos inferiores a la Línea de Pobreza por Ingresos.**

Se consideran las siguientes necesidades de viviendas en hogares con ingresos inferiores a la Línea de Pobreza por Ingresos:



**1. Necesidad de mejoras en la vivienda.** Se estima el número de hogares que presentan al menos una carencia en el material del piso, muros o techo.

**2. Necesidad de ampliación de la vivienda.** Se estima el número de hogares que presentan hacinamiento.

**3. Necesidad de vivienda nueva.** Se estima el número de hogares secundarios con carencia en calidad y espacios de la vivienda.

Con la información de la base de datos de los Resultados de Pobreza en México 2022 a nivel nacional y por entidades federativas, y de la ENIGH 2022, se estima un universo de 37.56 millones de hogares, entre los que se encuentran 13.97 millones (37.21% del total) con un ingreso per cápita inferior al valor de la Línea de Pobreza por Ingresos.

Asimismo, considerando la información contenida en la base de datos antes mencionada, se calcula que, de esos hogares con bajos ingresos, 66,941 requieren vivienda nueva, 1.01 millones requieren mejoras en la vivienda y 1.03 millones requieren ampliación de la vivienda. En el Cuadro 1 se presentan las necesidades de vivienda en los ámbitos urbano y rural del país.

**Cuadro 1. Necesidades de vivienda en hogares con ingreso per cápita inferior a la Línea de Pobreza por Ingresos.**

Ámbito	Necesidad		
	Mejora de vivienda	Ampliación de vivienda	Vivienda nueva
Nacional	1,015,492	1,037,557	66,941
Urbano	478,360	668,131	11,795
Rural	537,132	369,426	55,146

**II. Estimación del monto de recursos para cumplimentar la política de subsidios federales en materia de vivienda.**

Las estimaciones de costos para la construcción de una vivienda nueva, de ampliación y de mejoramiento de la vivienda, empleadas en la presente nota, se muestran en el Cuadro 2, y provienen de las Reglas de Operación del Programa de Vivienda Social para el ejercicio fiscal 2024, operado por la CONAVI.

**Cuadro 2. Costos unitarios.**

Costo	A nivel nacional	
	UMA*	Pesos
Mejoramiento de vivienda	25	\$82,513.25
Ampliación de vivienda	50	\$165,026.50
Vivienda nueva	100	\$330,053.00

Con base en las estimaciones anteriores, se calculan los montos de recursos siguientes: 25, 50 y 100 veces el valor de la UMA mensual, por unidad de vivienda, es decir, 82.5, 165.02 y 330.05 miles de pesos, para atender las necesidades de mejora, ampliación y vivienda nueva, respectivamente (Cuadro 3).

De tal manera, que el monto máximo de recursos estimado es de 83,959,250 veces el valor de la UMA, esto es, 277 miles de millones de pesos.

**Cuadro 3. Recursos necesarios para cumplimentar la política de subsidios federales en materia de vivienda.**

Necesidad	Número de hogares con necesidad	Valor de la UMA, por unidad de vivienda	Costo Unitario (pesos)	Monto máximo de recursos federales (UMA)	Monto máximo de recursos federales (pesos)
Mejora de vivienda	1,015,492	25	\$82,513.25	25,387,300	\$83,791,545,269.00
Ampliación en la vivienda	1,037,557	50	\$165,026.50	51,877,850	\$171,224,400,260.50
Vivienda nueva	66,941	100	\$330,053.00	6,694,100	\$22,094,077,873.00
Montos totales				83,959,250	\$277,110,023,402.50

#### 4. CONSIDERACIONES

**PRIMERA:** Que, las Zonas de Atención Prioritaria del año 2024 al 2025 tuvieron la siguiente variación.

Comparativo Zonas de Atención Prioritaria 2024 - 2025			
Año 2024		Año 2025	
Rurales	Urbanas	Rurales	Urbanas
1,325	43,182	1,345	43,111



**CÁMARA DE  
DIPUTADOS**  
LXVI LEGISLATURA  
SOBERANÍA Y JUSTICIA SOCIAL

## COMISIÓN DE BIENESTAR

"2024, AÑO DE FELIPE CARRILLO PUERTO, BENEMÉRITO DEL PROLETARIADO, REVOLUCIONARIO Y DEFENSOR DEL MAYAB"

**SEGUNDA:** Que, las Zonas de Atención Prioritaria del año 2024 al 2025 por entidad federativa tanto rurales como urbanas tuvieron la siguiente variación.

### ZAPS Rurales 2024-2025

Clave de entidad	Nombre de entidad	2024	2025	Clave de entidad	Nombre de entidad	2024	2025
01	AGUASCALIENTES	5	5	17	MORELOS	22	21
02	BAJA CALIFORNIA	4	4	18	NAYARIT	4	4
03	BAJA CALIFORNIA SUR	4	4	19	NUEVO LEÓN	39	34
04	CAMPECHE	9	8	20	OAXACA	451	448
05	COAHUILA DE ZARAGOZA	24	28	21	PUEBLA	109	113
06	COLIMA	9	10	22	QUERÉTARO	8	6
07	CHIAPAS	89	89	23	QUINTANA ROO	10	10
08	CHIHUAHUA	26	30	24	SAN LUIS POTOSI	35	38
09	CIUDAD DE MÉXICO	1	1	25	SINALOA	5	6
10	DURANGO	10	13	26	SONORA	26	37
11	GUANAJUATO	24	28	27	TABASCO	7	6
12	GUERRERO	65	65	28	TAMAULIPAS	9	10
13	HIDALGO	42	41	29	TLAXCALA	1	1
14	JALISCO	18	24	30	VERACRUZ DE IGNACIO DE LA LLAVE	95	95
15	MÉXICO	44	40	31	YUCATÁN	83	83
16	MICHOACÁN DE OCAMPO	23	24	32	ZACATECAS	24	19

**ZAPS Urbanas 2024-2025**

Clave de entidad	Nombre de entidad	2024	2025	Clave de entidad	Nombre de entidad	2024	2025
01	AGUASCALIENTES	204	204	17	MORELOS	847	844
02	BAJA CALIFORNIA	885	885	18	NAYARIT	563	563
03	BAJA CALIFORNIA SUR	854	854	19	NUEVO LEÓN	1,101	1,064
04	CAMPECHE	414	412	20	OAXACA	2,464	2,431
05	COAHUILA DE ZARAGOZA	1,284	1,257	21	PUEBLA	2,091	2,094
06	COLIMA	541	547	22	QUERÉTARO	412	405
07	CHIAPAS	1,733	1,773	23	QUINTANA ROO	710	710
08	CHIHUAHUA	1,534	1,598	24	SAN LUIS POTOSI	1,016	1,012
09	CIUDAD DE MÉXICO	691	691	25	SINALOA	1,246	1,253
10	DURANGO	1,102	1,150	26	SONORA	2,290	2,166
11	GUANAJUATO	2,681	2,762	27	TABASCO	354	348
12	GUERRERO	2,250	2,250	28	TAMAULIPAS	1,536	1,596
13	HIDALGO	994	977	29	TLAXCALA	491	491
14	JALISCO	2,653	2,701	30	VERACRUZ DE IGNACIO DE LA LLAVE	2,597	2,580
15	MÉXICO	2,869	2,863	31	YUCATÁN	1,006	1,006
16	MICHOACÁN DE OCAMPO	2,212	2,177	32	ZACATECAS	1,557	1,496

**TERCERA:** Que, la estimación de recursos necesarios para cumplimentar la política de subsidios federales en materia de vivienda del 2024 al 2025 tuvo la siguiente variación.

**COMPARATIVO**

**2024**

Necesidad	Número de hogares con necesidad	Valor de la UMA, por unidad de vivienda	Costo Unitario (pesos)	Monto máximo de recursos federales (UMA)	Monto máximo de recursos federales (pesos)
Mejora de vivienda	1,015,492	25	\$78,842.50	25,387,300	\$80,063,928,010.00
Ampliación en la vivienda	1,037,557	50	\$157,685.00	57,877,850	\$163,607,175,545.00
Vivienda nueva	66,941	100	\$315,370.00	6,694,100	\$21,111,183,170.00
Montos totales				83,959,250	\$264,782,289,725.00

**2025**

Necesidad	Número de hogares con necesidad	Valor de la UMA, por unidad de vivienda	Costo Unitario (pesos)	Monto máximo de recursos federales (UMA)	Monto máximo de recursos federales (pesos)
Mejora de vivienda	1,015,492	25	\$82,513.25	25,387,300	\$83,791,545,269.00
Ampliación en la vivienda	1,037,557	50	\$165,026.50	51,877,850	\$171,224,400,260.50
Vivienda nueva	66,941	100	\$330,053.00	6,694,100	\$22,094,077,873.00
Montos totales				83,959,250	\$277,110,023,402.50

**Aumento:** 12 mil 317 millones 733 mil 677.50 variación +4.6%.

**CUARTA:** Que, respecto a los criterios para la determinación de las Zonas de Atención Prioritaria 2025 en comparación con las correspondientes al año 2024, tuvieron la siguiente variación.

Criterios			
Rurales		Urbanas	
2024	2025	2024	2025
<ul style="list-style-type: none"> <li>Alta o muy alta marginación.</li> <li>Alto o muy alto grado de rezago social.</li> <li>Porcentaje de personas en pobreza extrema es mayor o igual al 50%.</li> </ul>	<ul style="list-style-type: none"> <li>Alta o muy alta marginación.</li> <li>Alto o alto grado de rezago social.</li> <li>Porcentaje de personas en pobreza extrema es mayor o igual al 50%.</li> </ul>	<ul style="list-style-type: none"> <li>AGEBS urbanas con Muy Alto o Alto Grado de Marginación.</li> <li>Muy Alto o Alto Grado de Rezago Social.</li> <li>AGEBS urbanas ubicadas en municipios considerados como Zonas de Atención</li> </ul>	<ul style="list-style-type: none"> <li>AGEBS urbanas con muy alto o alto grado de marginación.</li> <li>Muy alto o alto grado de rezago social.</li> <li>AGEBS urbanas ubicadas en municipios considerados como Zonas de Atención</li> </ul>

<ul style="list-style-type: none"> <li>• Municipios indígenas o afroamericanos.</li> <li>• Municipios con alto nivel delictivo.</li> <li>• Municipios no urbanos.</li> </ul>	<ul style="list-style-type: none"> <li>• Municipios indígenas o afroamericanos.</li> <li>• Municipios con alto nivel delictivo.</li> <li>• Municipios no urbanos.</li> <li>• Porcentaje de la población con grado de accesibilidad a carretera pavimentada bajo o muy bajo es mayor o igual al 50%.</li> </ul>	<p>Prioritaria Rurales.</p> <ul style="list-style-type: none"> <li>• Porcentaje de personas en condición de pobreza mayor al 34%.</li> </ul>	<p>Prioritaria Rurales.</p> <ul style="list-style-type: none"> <li>• Porcentaje de personas en condición de pobreza mayor al 34%.</li> </ul>
--	--	--	--



**QUINTA:** Para el año 2025, en la determinación de las Zonas de Atención Prioritaria (ZAP) rurales, se introdujo un nuevo criterio: "Porcentaje de la población con grado de accesibilidad a carretera pavimentada bajo o muy bajo mayor o igual al 50%". Este criterio busca atender las necesidades específicas de comunidades que, debido a su limitado acceso a infraestructura vial, enfrentan mayores obstáculos para el desarrollo económico, social y el ejercicio pleno de sus derechos. La inclusión de este indicador derivó en un incremento de 25 zonas rurales prioritarias, aumentando de 1,325 en 2024 a 1,345 en 2025. Este cambio refleja el compromiso de priorizar municipios con mayores rezagos en conectividad y movilidad, reconociendo la importancia de la accesibilidad para mejorar las condiciones de vida de las comunidades más vulnerables.

Por otro lado, en las ZAP urbanas se conservaron los mismos criterios utilizados en el ejercicio anterior, enfocados en indicadores como el grado de marginación, el rezago social y la población en condición de pobreza. Sin embargo, al comparar las determinaciones correspondientes a los años 2024 y 2025, se observa una reducción de 71 zonas urbanas prioritarias, pasando de 43,182 a 43,111. Esta disminución responde a una menor cantidad de áreas identificadas con Muy Alto o Alto Grado de Marginación, Muy Alto o Alto Grado de Rezago Social, población en condición de pobreza mayor al 34%, y Áreas Geoestadísticas Básicas (AGEBS) urbanas ubicadas en municipios considerados como Zonas de Atención Prioritaria Rurales.

Es importante destacar que esta reducción no implica una menor atención hacia las áreas urbanas afectadas, sino que responde a una actualización metodológica basada en los datos más recientes y en una mejor focalización de los recursos. Los cambios en la clasificación de las ZAP urbanas reflejan avances en ciertas localidades, así como ajustes en los indicadores utilizados para evaluar la situación de las AGEBS urbanas. Esto permitirá una distribución más precisa de los recursos y un enfoque más efectivo en las zonas que presentan mayores necesidades.

Con estas modificaciones, se asegura que tanto en el ámbito rural como en el urbano, los esfuerzos del Gobierno Federal estén alineados con las prioridades de desarrollo social y con los compromisos establecidos en materia de combate a la pobreza, marginación y rezago social.

### 5. CONSIDERACIONES DE LOS INTEGRANTES DE LA COMISIÓN DE BIENESTAR

#### **1.- Dip. Héctor Saúl Téllez Hernández**

*Derivado de la revisión de zonas de atención prioritaria urbanas 2025, se identifica que para la Ciudad de México se tienen 15 alcaldías con 32 localidades registradas, sin embargo, se tienen que considerar más zonas debido a que presentan carencias de infraestructura de servicios para grupos poblacionales aunado a que hay alcaldías como Álvaro Obregón, Cuajimalpa, Gustavo A. Madero, Iztapalapa, Milpa Alta, Magdalena Contreras, Tláhuac, Tlalpan, Coyoacán y Xochimilco en el que existen colonias con índice de Desarrollo Social muy bajo y colonias índice de Desarrollo Social bajo que tienen que ser revisadas.*

*Hay que tomar en cuenta que las zonas de atención prioritaria se deben sujetar a criterios de pobreza, carencias sociales, rezago social, pobreza laboral entre otros.*

*Estos criterios deben ser evaluados por parte de la Comisión de Bienestar para cumplir con la política de subsidio en materia de vivienda y de suelo para el ejercicio fiscal 2025.*

*I.- Indicadores que se deben valorar a nivel estatal:*

- *Indicadores de pobreza.*
- *Indicadores de carencias sociales, bienestar económico y contexto territorial.*
- *Indicadores de índice de Rezago Social*
- *Indicadores de pobreza laboral*
- *Indicadores del Sistema de Información de Derechos Sociales*
- *Indicadores de accesibilidad a carretera pavimentada*
- *Rezago social longitudinal*

*II.- Indicadores que se deben considerar a nivel municipal o demarcación territorial*

- *Indicadores de pobreza*
- *Indicadores de carencias sociales, bienestar económico y contexto territorial*
- *Indicadores e índice de Rezago Social*
- *Indicadores referentes a la población en situación de pobreza extrema*
- *Indicadores referentes a trabajadores y jornaleros agrícolas en situación de pobreza.*
- *Indicadores referentes a la población que asistía a la educación básica en situación de pobreza.*
- *Indicadores de accesibilidad a carretera pavimentada*
- *Plataforma para el análisis territorial de la pobreza.*
- *Indicadores de pobreza por grupos poblacionales a escala municipal*
- *Rezago Social Longitudinal*

*III.- Indicadores que se deben valorar a nivel local\_*

- *Indicadores e índice de Rezago Social*
- *Indicadores de accesibilidad a carretera pavimentada*
- *Rezago Social Longitudinal*
- *Rezago Social Longitudinal al interior de las entidades federativas*

*Además, se tiene que considerar la información sociodemográfica disponible de cada localidad; la medición oficial de pobreza a nivel nacional, estatal y municipal, así como la información para la planeación y desarrollo de los programas sociales.*

**2.- Dip. Ana Karina Rojo Pimentel.**

*Las Áreas Geoestadísticas Básicas para Iztapalapa desde el año pasado han sido las mismas, lo que quiere decir que se ha mantenido el rango de necesidad, sin embargo, celebró el incremento que se le ha asignado a las Zonas de Atención Prioritaria, en razón del incremento del valor de los servicios básicos y alimentación.*

*Presentó el siguiente cuadro, en virtud de puntualizar el comparativo que refiero con antelación respecto a las AGEBS de la localidad de Iztapalapa conforme al listado B que contiene la Declaratoria de ZAPS 2025, de la cual dignamente represento al distrito 20.*

<b>AGEBS IZTAPALAPA</b>			
<b>2024</b>	<b>Total</b>	<b>2025</b>	<b>Total</b>
	<b>214</b>		<b>214</b>

## **6. ACUERDO DE LA OPINIÓN**

**Primero.** - Esta Comisión considera en **sentido favorable** la Propuesta de Declaratoria de las Zonas de Atención Prioritaria 2025, así como la estimación del monto de recursos federales necesarios para implementar la política de subsidios del Gobierno Federal en materia de vivienda y suelo correspondiente al ejercicio fiscal 2025. **Dicha opinión se emite en los términos planteados por la Presidenta de los Estados Unidos Mexicanos, la Dra. Claudia Sheinbaum Pardo**, y con base en los fundamentos y criterios establecidos en la presente opinión, los cuales sustentan su pertinencia y alineación con los objetivos de desarrollo social y bienestar para los sectores más vulnerables del país.

**Segundo.** - Remítase la presente opinión a la Comisión de Presupuesto y Cuenta Pública y a la Presidencia de la Mesa Directiva de este Recinto Legislativo, para sus efectos conducentes.

**Así se acordó y votó en sesión plenaria de la Comisión de Bienestar en el Palacio Legislativo de San Lázaro, a 04 de diciembre de 2024.**

Segunda reunión ordinaria  
LXVI





Número de sesion:2

4 de diciembre de 2024

Reporte Votación por Tema

**NOMBRE TEMA** Aprobación de la opinión que emite la Comisión de Bienestar sobre la Declaratoria de las Zonas de Atención Prioritaria para el ejercicio fiscal 2025.

**INTEGRANTES** Comisión de Bienestar

Diputado	Posicion	Firma
 Abigail Arredondo Ramos (PRI)	Abstención	E81F2F5809330423AE77D541D75409 770B381F7986869ED6177B65F25E21 9AB41B9846A1C891031B9016F53CF 41354C33C90B9925ABE042A80A119 E135ACD388
 Adrián González Naveda (PT)	Ausentes	F42254ACE49FB08ABCFFFBFA53707 083976B6F26068630AF325E398B322 3E696C04B2F0CFF1CB4CF9F17F534 61CBBACF0416A0CF671F72DA7A32 AC8AA8089D86
 Alejandro Calderón Díaz (MORENA)	A favor	DDC40CEC69157F8937B4BA9B5DAC CBDAE32DF4B741B9DA50E006C0EF 38AC432D7403EF39D845D98B3FEDA CD92AB459074F96321FEC99D0CE13 3F1E3E2A232B94
 Alma Laura Ruiz López (MORENA)	A favor	D07919F98750E2BEE31A07314A2533 A43DA36F253121DDB7FC2E2B1ECD 974876272A8017607A5E9A2D397D1C EEDA856940D5D4B73A9B57F98A096 2F01279F6FF

Segunda reunión ordinaria  
LXVI

Número de sesion:2

4 de diciembre de 2024

**NOMBRE TEMA** Aprobación de la opinión que emite la Comisión de Bienestar sobre la Declaratoria de las Zonas de Atención Prioritaria para el ejercicio fiscal 2025.

**INTEGRANTES** Comisión de Bienestar



Ana Karina Rojo Pimentel

(PT)

A favor

43B962118DB11C7D911F5189F41027  
298D24574D0262C7645B622135739A  
EDC62AD33BDE1EEBCAA9F37FB740  
F11644FEB9B602CE24AB4E576810A  
3E20E18E4F4



Arturo Olivares Cerda

(MORENA)

Ausentes

529AF7A1AE83B87E53880813202CC  
C04A13172645B0A189FF72D39584F3  
BDDE57CE16D650A2E9753F6EC223  
57A166F7C49DBCC1977F5BC3BF797  
5A9CB6F53A7F



Blanca Estela Hernández Rodríguez

(PVEM)

A favor

A04C7F6D119B1E9FE208F880958AE  
57AE6527981C952C8C65785182CAE  
F4B187AA081E6AC028EAB5E3E8B91  
4BF924BD2F8DE780586EA8469A54E  
374C507FC022



Carlos Alonso Castillo Pérez

(MORENA)

Ausentes

F362B61AEF34D105A5B43EB05602B  
785F37B080363E3D109007DFAC6B3  
19CD690F45EF3D1F50FF4BD0CD74A  
F55EDA0F5781A142163E93D066A4E  
82424B8B2C21A



Celeste Mora Eguiluz

(MORENA)

A favor

EDD7D55C0532F68C47D0EA79FF498  
4E0286ADDCFD69C0B9886DF7A303  
D354B6E381ABA211F61097F380BCC  
F39406834DCF2FB483908F3F08C058  
6E9BA1ED043B

Segunda reunión ordinaria  
LXVI

Número de sesión: 2

4 de diciembre de 2024

**NOMBRE TEMA** Aprobación de la opinión que emite la Comisión de Bienestar sobre la Declaratoria de las Zonas de Atención Prioritaria para el ejercicio fiscal 2025.

**INTEGRANTES** Comisión de Bienestar



Christian Mishel Castro Bello

(PRI)

Abstención

DBDCE205C5E85FF88380BC66B8530  
4B0DC96E7DEF1006B8C68671BB7B1  
7015875248EF4A43FD1314A9D0FA0  
E2095B1391211DCD7D9F0DB670D89  
BBA26C067876



Claudia Alejandra Hernández Sáenz

(MORENA)

Ausentes

93D639D843E5D2C49DC7AB7F5C08  
F2FDC466B8498B5DA269CF6E9E138  
73B5F344D23B95C589806B07849CC  
D64C58E1F8A86DADD387DD19F41D  
95F4DAFC94ACD3



Claudia García Hernández

(MORENA)

Ausentes

A8CBBBD44172CF456F3ADF1053F9EF  
C0A96DE0D513BF20182E8C3A33910  
64E74764007C332E0BCFFE913703B  
08BF416FEA5B73EB8315B11EF1B2D  
3DECB2D7AD6D



Emilio Ramón Ramírez Guzmán

(MORENA)

A favor

B5042D6228DFD1C1DFE23A1D586F  
D06C392D017F4B73C34D5EDFD4E9  
456FD6904B0A11786A81AA64E7C27  
496D121AEDAE69E31038FDDC7FF1  
30DCAF82E510B7B



Eunice Abigail Mendoza Ramírez

(MORENA)

Ausentes

5087D3006E7FE321596F947B60DA9  
C327625975915DE74CAF552AA1467  
6469D20984E8C31FCA93567AE88A8  
C17FDECDADF0F359F2E4BCB1B94AC  
D92BBAF0EEFA8



Segunda reunión ordinaria  
LXVI

Número de sesion:2

4 de diciembre de 2024

**NOMBRE TEMA** Aprobación de la opinión que emite la Comisión de Bienestar sobre la Declaratoria de las Zonas de Atención Prioritaria para el ejercicio fiscal 2025.

**INTEGRANTES** Comisión de Bienestar



Felicitia Pompa Robles

(MORENA)

Ausentes

D1C2A32EF06ECFF6B9627D3ADBBF  
F1FB0078094252E95B34CE881CAFE  
01B64F0CD53DDA54DD459AA7E778  
F59079D9341C994C4DC80C2636060  
46D10AF9DB5A75



Felipe Miguel Delgado Carrillo

(PVEM)

A favor

DA8A2027C7692278794EF80657AA10  
3BB8C779BFCE8B5549D1D488FD9C  
9E8CDB48430A8A4878A4C8C122C71  
CCB0C2B186305B09ED9F8215E3082  
DAA044728A18



Flor de María Esponda Torres

(MORENA)

Ausentes

3646C22F65125AB0A5F7411D79D540  
7442D1617A5E547397C01B6D7ABB9  
F4DD0C1E68729DE348D9C7BBDBB5  
6E2AA75AC9BB104BE8C6ED6CDB17  
E6AB957A9D757



Gildardo Pérez Gabino

(MC)

Ausentes

2E7120C13E1853DCE9F3737AEB3DA  
3E4827A008046B4B2F1C54EA69EA1  
67085D6574455625EC38005052073E  
806F0DBA00F6E50B7D6916D523558  
03CAD13B537



Héctor Saúl Téllez Hernández

(PAN)

A favor

C48C727A63DFDAF2F5CDE169A7A3  
1268376F0A38BC8FB337891E60DA7  
2685494A3AF4DF6BE346A1533D499  
CFF14C2CD2C250632D189E7A99D99  
3AF9FAC508E23

Segunda reunión ordinaria  
LXVI

Número de sesion:2

4 de diciembre de 2024

**NOMBRE TEMA** Aprobación de la opinión que emite la Comisión de Bienestar sobre la Declaratoria de las Zonas de Atención Prioritaria para el ejercicio fiscal 2025.

**INTEGRANTES** Comisión de Bienestar



Hilda Araceli Brown Figueroa

(MORENA)

A favor

37D8CDB743A6E7FA5BCB0B7E4865  
B66F68B5577177AE8A79F598C860B  
F630523B464A1E551178F1C2E0AD7  
7318F60604FD9EE314B5C792019E04  
9056844E249F



Ivan Marin Rangel

(PVEM)

A favor

FFEEC6A1950681056AAA4DED0BAA  
75862E436E69C5B27337E3D5FA7B7  
107C1AF72E5EDAB2C0E00546FFA86  
8B8F9AFC8A0F8E97939385491435E7  
E5070BE85631



Jesús Roberto Corral Ordóñez

(PT)

A favor

FDD4FD302A3CCD2AD09FFD9D2014  
BAE03F4D8C49C5D6CFFFB96A1272  
1C9F2105EAF51CADF2EEF303E7268  
0288B98C243D832D02EDAB88CED8  
82BE07F33B59D61



José Alejandro López Sánchez

(PT)

A favor

C4AF986B37D4E251AF593EF35787E  
8A5F581D0FF6B7F19254CA8E48488  
BD6A0107A1DA2FECCB5894AFF08  
E3552CAA2B61E1CF230D02BFDEA9  
5CD2B4DFA6EB6C



José Braña Mojica

(PVEM)

Ausentes

78C02F395260A92A58139AEB6FEA8  
5BC5A32154588A0B805F47D90311F4  
8279FFAB9EE9082EF54898973124BB  
7F85A0E2E3B5B117A40CA311D806C  
81FB44C082

Segunda reunión ordinaria  
LXVI

Número de sesion:2

4 de diciembre de 2024

**NOMBRE TEMA** Aprobación de la opinión que emite la Comisión de Bienestar sobre la Declaratoria de las Zonas de Atención Prioritaria para el ejercicio fiscal 2025.

**INTEGRANTES** Comisión de Bienestar



Karina Margarita del Río Zenteno

(MORENA)



Liliana Carbajal Méndez

(PVEM)



María de Fátima García León

(MC)



María Fabiola Karina Pérez Popoca

(MORENA)



María Isabel Rodríguez Heredia

(PAN)

A favor

BDF9FFD937DCE8ABBB5ADD489F07  
76BDBE6E33B9E3CE364E41BB07345  
0A411E838C67DA0F81105F8B3F7705  
A2DE4DD9C82B5B83EE981B22B9CB  
ACE37B4CC8B04

Ausentes

A5023CDC6BADD437B626082F3AD5  
975C37B12DBB41ECC604F22623622  
7F02E7EB56525B3DA7FA5FA747C21  
17FA3C5DA7C8A7896DF37AD702519  
0F30909744807

A favor

C0057EC513155941055E6D0AA98AC  
0294DFC6E80CA22BCD57FACE99BA  
C260C33A0A6F6E38D411675F752A5  
4D97B333E88B750B5DDA24A5EE5F  
AA4A987FD790BD

A favor

7A826DFB90E775160E3762E3CE425  
FD0A0CC462F5EE1D3BA646AA8745  
4E1EF12F098B5415F19E40A7E67AE  
5CA5050248F3AEFD784BEFF2405BC  
5CBF0ED102955

A favor

C26F82A6525ABF147CE71B2A50D8D  
19FA9D0C35617A58B3EB30E99A9DB  
2B56124D62512E86A4B13AAE9B084  
AB43B5E3C6D856533DB648FF0CFB  
BB809E2A80984

Segunda reunión ordinaria  
LXVI

Número de sesión: 2

4 de diciembre de 2024

**NOMBRE TEMA** Aprobación de la opinión que emite la Comisión de Bienestar sobre la Declaratoria de las Zonas de Atención Prioritaria para el ejercicio fiscal 2025.

**INTEGRANTES** Comisión de Bienestar



Marisela Zúñiga Cerón

(MORENA)

Ausentes

8547B6E1EFBE7DF4AD2079B1152A7  
53EBE64FC4310309241DC74585A69  
7EF79801B83496B6A2645B29D75497  
111C5D868235FC768A213EA398C94  
C6593F96C45



Naty Poob Pijy Jiménez Vásquez

(MORENA)

A favor

E68CCDE0F9A81E418F4528644F908  
9D12FE73062986B6F9C48EABA873A  
21E789AE68840F399B15F4E88550F2  
DCC9FE9ABF04587C774165D9B0DF  
1D6AC468D11D



Olegaria Carrazco Macías

(MORENA)

A favor

DA6BA48BD32C3DF137337008E594B  
AD492BF7759A7EC2EE3237E45DC91  
F90F240E112C5ECB612273E788838  
EEE2119E3D7B7234F40705AB7BD7C  
8049715F5391



Roberto Sosa Pichardo

(PAN)

A favor

7DB89426AE3C9E7D5990382930B3C  
F605CBF0B2199EF5022827D8296C7  
3FDBF2917CE13AC97F699C133AC2  
BEE13EF2A341CD60346D53F10A069  
4C913DA8466D9



Rosa Guadalupe Ortega Tiburcio

(MORENA)

A favor

E50A3EE935F83380787E6DCD7DA90  
06D066FEB0E1EFC955BCB0DDD699  
21A0127B17E7B90FA8FCD2A6635BE  
C3E215E9821A4069AABA72C4E28EF  
9A3358C042F2B



**SECRETARÍA GENERAL**  
Secretaría de Servicios Parlamentarios  
Comisión de Bienestar

Segunda reunión ordinaria  
LXVI

Número de sesion:2

4 de diciembre de 2024

**NOMBRE TEMA** Aprobación de la opinión que emite la Comisión de Bienestar sobre la Declaratoria de las Zonas de Atención Prioritaria para el ejercicio fiscal 2025.

**INTEGRANTES** Comisión de Bienestar



Teresita de Jesús Vargas Meraz

(MORENA )



Víctor Samuel Palma César

(PRI )

A favor

8487AE363BED68C35DA70D3ED610  
B87A8E384F00969C952EF860A36752  
C4D3A5602CBED24964A4D6A52CD3  
E0D681C01C978ADAE903BE0DD76C  
F430B4201B08D0

En contra

2B1A2333A5C26893B7AC73D08E163  
65690F6BBFAB97AE9A9BD4914BF0D  
54C68CB1A81DA0F3003B90F98037C  
BAE0324074E11EE482140B47E97386  
CBDC1288D9B

Total 36



**CÁMARA DE  
DIPUTADOS**  
— LXVI LEGISLATURA —  
SOBERANÍA Y JUSTICIA SOCIAL

---

**Secretario de Servicios Parlamentarios:** Hugo Christian Rosas de León; **Director General de Crónica y Gaceta Parlamentaria:** Gilberto Becerril Olivares; **Directora del Diario de los Debates:** Eugenia García Gómez; **Jefe del Departamento de Producción del Diario de los Debates:** Oscar Orozco López. Apoyo Documental: **Dirección General de Proceso Legislativo,** José de Jesús Vargas, director. Oficinas de la Dirección del Diario de los Debates de la Cámara de Diputados del Congreso de la Unión: Palacio Legislativo, avenida Congreso de la Unión 66, edificio E, cuarto nivel, colonia El Parque, delegación Venustiano Carranza, CP 15969. Teléfonos: 5036-0000, extensiones 54039 y 54044. **Página electrónica:** <http://cronica.diputados.gob.mx>