



CÁMARA DE DIPUTADOS
LXIII LEGISLATURA

Diario de los Debates

ÓRGANO OFICIAL DE LA CÁMARA DE DIPUTADOS
DEL CONGRESO DE LOS ESTADOS UNIDOS MEXICANOS

Segundo Periodo de Sesiones Ordinarias del Primer Año de Ejercicio

Presidente

Diputado José de Jesús Zambrano Grijalva

Año I

Martes 5 de abril de 2016

Sesión 20 Anexo "C"

Mesa Directiva

Presidente

Dip. José de Jesús Zambrano Grijalva

Vicepresidentes

Dip. Jerónimo Alejandro Ojeda Anguiano

Dip. María Bárbara Botello Santibáñez

Dip. Edmundo Javier Bolaños Aguilar

Dip. Daniela De Los Santos Torres

Secretarios

Dip. Ramón Bañales Arambula

Dip. Alejandra Noemí Reynoso Sánchez

Dip. Isaura Ivanova Pool Pech

Dip. Juan Manuel Celis Aguirre

Dip. Ernestina Godoy Ramos

Dip. Verónica Delgadillo García

Dip. María Eugenia Ocampo Bedolla

Dip. Ana Guadalupe Perea Santos

Junta de Coordinación Política

Presidente

Dip. César Octavio Camacho Quiroz
Coordinador del Grupo Parlamentario del
Partido Revolucionario Institucional

Coordinadores de los Grupos Parlamentarios

Dip. Marko Antonio Cortés Mendoza
Coordinador del Grupo Parlamentario del
Partido Acción Nacional

Dip. Francisco Martínez Neri
Coordinador del Grupo Parlamentario del
Partido de la Revolución Democrática

Dip. Jesús Sesma Suárez
Coordinador del Grupo Parlamentario del
Partido Verde Ecologista de México

Dip. Norma Rocío Nahle García
Coordinadora del Grupo Parlamentario de
Movimiento de Regeneración Nacional

Dip. José Clemente Castañeda Hoefflich
Coordinador del Grupo Parlamentario de
Movimiento Ciudadano

Dip. Luis Alfredo Valles Mendoza
Coordinador del Grupo Parlamentario de
Nueva Alianza

Dip. Alejandro González Murillo
Coordinador del Grupo Parlamentario del
Partido Encuentro Social

(3) Oficio del Instituto Nacional de Estadística y Geografía, con el que remite el Informe de Actividades y Resultados 2015; el Informe de resultados de la evaluación al 2015 del Programa Estratégico del Sistema Nacional de Información Estadística y Geográfica 2010-2034; y el Calendario Anual de Difusión de la Información Estadística y Geográfica y de Interés Nacional del Instituto, 2016.



JUNTA DE GOBIERNO Y PRESIDENCIA
Ciudad de México, a 30 de marzo de 2016
Oficio Núm. 100./177/2016
INEGI.IAI3.01

*Remítanse a la Comisión de
Gobernación, para su conocimiento.
Abril 5 del 2016.*

DIPUTADO
JOSÉ DE JESÚS ZAMBRANO GRIJALVA
Presidente de la Mesa Directiva de la
H. Cámara de Diputados del H. Congreso de la Unión
Presente

Estimado Diputado Zambrano Grijalva:

El artículo 86 de la Ley del Sistema Nacional de Información Estadística y Geográfica señala que el Instituto Nacional de Estadística y Geografía deberá presentar en marzo de cada año, al Ejecutivo Federal y al Congreso de la Unión un Informe de Actividades que contenga: los resultados de la ejecución del Programa Anual de Información Estadística y Geográfica correspondiente al año inmediato anterior; un informe de las actividades de los Comités de los Subsistemas Nacionales de Información, y el informe anual de actividades y el ejercicio del gasto correspondiente al ejercicio inmediato anterior, incluyendo las observaciones relevantes que, en su caso, haya formulado el auditor externo.

De igual manera, dispone ese propio artículo que cada seis años, el Instituto enviará al Ejecutivo Federal y al Congreso de la Unión, junto con la información mencionada anteriormente, el resultado de la evaluación del Programa Estratégico del Sistema Nacional de Información Estadística y Geográfica.

A efecto de dar cumplimiento a lo dispuesto por el artículo 86 de la Ley del Sistema Nacional de Información Estadística y Geográfica, anexo al presente me permito remitir el Informe de Actividades del Instituto Nacional de Estadística y Geografía correspondiente al año 2015, así como el Informe del resultado de la evaluación del Programa Estratégico del Sistema Nacional de Información Estadística y Geográfica 2010-2034.

Asimismo, adjunto sírvase encontrar el Calendario Anual de Difusión de la Información Estadística y Geográfica y de Interés Nacional del Instituto, correspondiente a 2016.

Sin otro particular, aprovecho la ocasión para enviarle un cordial saludo.


DR. JULIO A. SANTAELLA CASTELL
Presidente del INEGI

016 MZO 30 PM 1 36
PRESIDENCIA DE LA MESA DIRECTIVA
H. CÁMARA DE DIPUTADOS
SECRETARÍA TÉCNICA
004670

Conociendo México
01 800 111 46 34
www.inegi.org.mx
atencion.usuarios@inegi.org.mx
INEGI_Informa @inegi_informa

Avenida Héroe de Nacozari Sur 2301,
entre Calle NEGI, Avenida del Lago y Avenida Paseo de las Galzas
Avenida Patriotismo 711, Torre A, P. B. Colonia San Juan Mixcoac
entre Calle Rubens, Calle Holbein y Carretera Pousin
VIA

**PRESIDENCIA DE LA MESA DIRECTIVA
H. CÁMARA DE DIPUTADOS
SECRETARÍA TÉCNICA**
Edificio Sede
Puerta 7, Nivel 2, Fraccionamiento Jardines del Parque
20276 Aguascalientes, Aguascalientes, Aguascalientes
Teléfono (449) 9105360, 4624780 y Fax 4624783
08730 Benito Juárez, Ciudad de México
Teléfono (55) 52781360, 55988345 y Fax 55987876
julio.santaella@memdir.gob.mx





INSTITUTO NACIONAL
DE ESTADÍSTICA Y GEOGRAFÍA

Calendario de difusión de información estadística y geográfica y de Interés Nacional del INEGI, 2016

Información de Interés Nacional

	Perifoneidad	Enero	Febrero	Marzo	Abril	Mayo	Junio	Julio	Agosto	Septiembre	Octubre	Noviembre	Diciembre
Sistema de Cuentas Nacionales de México													
Cuenta Satélite de las Instituciones sin Fines de Lucro de México, 2014 preliminar. Año Base 2008 ^w	Una exhibición	17											
Cuenta Satélite del Sector Salud de México, 2014 preliminar. Año Base 2008 ^w	Una exhibición	23											
Cuentas de Bienes y Servicios, 2014 revisada. Año Base 2008	Una exhibición					10							
Indicadores Macroeconómicos del Sector Público, 2014 revisada. Año Base 2008	Una exhibición					27							
Cuentas por Sectores Institucionales, 2014 revisada. Año Base 2008	Una exhibición						30						
Cuenta Satélite de la Cultura de México, 2014 preliminar. Año Base 2008 ^w	Una exhibición						30						
Gobiernos Estatales y Gobiernos Locales, Cuentas Corrientes y de Acumulación. Cuentas de Producción por Finalidad, 2014 revisada. Año Base 2008	Una exhibición							11					
Producto Interno Bruto por Entidad Federativa, 2014 revisada. Año Base 2008	Una exhibición							22					
Cuenta Satélite de Vivienda de México, 2014 preliminar. Año Base 2008 ^w	Una exhibición							29					
Valor Agregado de Exportación de la Manufactura Global, 2014 revisada. Año Base 2008	Una exhibición								18				
Productividad Total de los Factores – Modelo KLEMS, 2014 revisada. Año Base 2008	Una exhibición								31				
Cuentas de Bienes y Servicios, 2015 preliminar. Año Base 2008 ^w	Una exhibición									30			
Indicadores Macroeconómicos del Sector Público, 2015 preliminar. Año Base 2008 ^w	Una exhibición										4		
Cuenta Satélite del Turismo de México, 2015 preliminar. Año Base 2008 ^w	Una exhibición											25	
Cuentas por Sectores Institucionales, 2015 preliminar. Año Base 2008 ^w	Una exhibición												28
Valor Agregado de Exportación de la Manufactura Global, 2015 preliminar. Año Base 2008 ^w	Una exhibición												28
Cuentas Económicas y Ecológicas de México, 2015 preliminar. Año Base 2008 ^w	Una exhibición												30
Gobiernos Estatales y Gobiernos Locales, Cuentas Corrientes y de Acumulación. Cuentas de Producción por Finalidad, 2015 preliminar. Año Base 2008 ^w	Una exhibición												2
Producto Interno Bruto por Entidad Federativa, 2015 preliminar. Año Base 2008 ^w	Una exhibición												6
Cuenta Satélite del Trabajo no Remunerado de los Hogares de México, 2015 preliminar. Año Base 2008 ^w	Una exhibición												9
Medición de la Economía Informal, 2015 preliminar. Año Base 2008 ^w	Una exhibición												13

Nota: La información se publicará a las 8:00 hrs. del día indicado. ^w La difusión de esta información incluye boletín de prensa.



INSTITUTO NACIONAL
DE ESTADÍSTICA Y GEOGRAFÍA

Calendario de difusión de información estadística y geográfica y de Interés Nacional del INEGI, 2016

Información de Interés Nacional

		Período	Enero	Febrero	Marzo	Abril	Mayo	Junio	Julio	Agosto	Septiembre	Octubre	Noviembre	Diciembre
Sistema de Cuentas Nacionales de México														
Tablas Origen - Destino de la Formación Bruta de Capital Fijo, 2015 preliminar. Año Base 2008 ^{*/}	Una exhibición													14
Productividad Total de los Factores - Modelo KLEMS, 2015 preliminar. Año Base 2008 ^{*/}	Una exhibición													19
Productores de los Censos Económicos														
Directorio Estadístico Nacional de Unidades Económicas; DENEUE Interactivo 1/2016	Una exhibición	15												
Directorio Estadístico Nacional de Unidades Económicas; DENEUE Interactivo 10/2016	Una exhibición													31
Indicadores de Coyuntura - Mensuales														
Inversión Fija Bruta ^{*/}	Mensual	14/	4/	4/	4/	5/	4/	3/	5/	3/	2/	4/	4/	5/
Indicador Mensual del Consumo Privado en el Mercado Interior ^{*/}	Mensual	14	5	7	7	5	6	6	5	5	5	5	7	6
Indicador Mensual de la Actividad Industrial por Entidad Federativa	Mensual	19	8	8	8	8	7	7	8	8	7	7	8	7
Índice Nacional de Precios al Consumidor, 2 ^o quincena y mensual. ^{*/}	Mensual	7	9	9	9	7	9	9	7	9	8	7	9	8
Base 2 ^o quincena diciembre de 2010=100	Mensual	7	9	9	9	7	9	9	7	9	8	7	9	8
Índice Nacional de Precios al Consumidor, 2 ^o quincena y mensual. ^{*/}	Mensual	7	9	9	9	7	9	9	7	9	8	7	9	8
Base 2 ^o quincena septiembre de 2010=100	Mensual	7	9	9	9	7	9	9	7	9	8	7	9	8
Índice Nacional de Precios Productor ^{*/}	Mensual	7	9	9	9	7	9	9	7	9	8	7	9	8
Balanza Comercial de Mercancías de México ^{*/}	Mensual	11	9	11	11	11	10	9	11	9	9	10	9	9
Actividad Industrial ^{01/*/}	Mensual	11	11	11	11	11	10	10	11	11	9	12	11	12
Indicadores del Sector Manufacturero ^{*/} (Encuesta Mensual de la Industria Manufacturera)	Mensual	21	19	18	18	20	19	20	20	19	20	20	22	19
Índice Nacional de Precios al Consumidor, 1 ^o quincena ^{*/}	Mensual	22	24	22	22	22	24	23	22	24	22	22	24	22
Base 2 ^o quincena diciembre de 2010=100	Mensual	22	24	22	22	22	24	23	22	24	22	22	24	22
Índice Nacional de Precios al Consumidor, 1 ^o quincena ^{*/}	Mensual	25	23	29	29	26	20	23	26	22	26	26	24	22
Base 2 ^o quincena septiembre de 2010=100	Mensual	25	23	29	29	26	20	23	26	22	26	26	24	22
Indicador Global de la Actividad Económica ^{*/}	Mensual	25	23	29	29	26	20	23	26	22	26	26	24	22
Mes de referencia	Mensual	25	23	29	29	26	20	23	26	22	26	26	24	22

Notas: La información se publicará a las 8:00 hrs. del día indicado. ^{*/} La difusión de esta información incluye boletín de prensa. ^o Cifras revisadas. ^o No se elabora nota informativa. ^{*/} Para lograr una mayor oportunidad, en el mes de marzo, se cambió la fecha para la publicación de este indicador.



INSTITUTO NACIONAL
DE ESTADÍSTICA Y GEOGRAFÍA

Calendario de difusión de información estadística y geográfica y de Interés Nacional del INEGI, 2016

Información de Interés Nacional

Indicadores de Coyuntura - Mensuales	Periodicidad												
	Enero	Febrero	Marzo	Abril	Mayo	Junio	Julio	Agosto	Septiembre	Octubre	Noviembre	Diciembre	
Balanza Comercial de Mercancías de México ^o */ Mes de referencia	27 ▶ Dic	26 ▶ Ene	28 ▶ Feb	26 ▶ Mar	25 ▶ Abr	27 ▶ May	26 ▶ Jun	27 ▶ Jul	26 ▶ Ago	25 ▶ Sep	23 ▶ Oct	21 ▶ Nov	20 ▶ Dic
Indicadores de Empresas Constructoras ^v / (Encuesta Nacional de Empresas Constructoras)	29 ▶ Nov	29 ▶ Dic	31 ▶ Ene	29 ▶ Feb	31 ▶ Mar	30 ▶ Abr	29 ▶ May	30 ▶ Jun	31 ▶ Jul	30 ▶ Ago	28 ▶ Sep	26 ▶ Oct	25 ▶ Nov
Indicadores de Coyuntura - Trimestrales													
Indicador Trimestral de la Actividad Económica Estatal ^v	28 ▶ 3er Trím	28 ▶ 4to Trím	28 ▶ 1er Trím	28 ▶ 2do Trím	28 ▶ 3er Trím	28 ▶ 4to Trím	28 ▶ 1er Trím	28 ▶ 2do Trím	28 ▶ 3er Trím	28 ▶ 4to Trím	28 ▶ 1er Trím	28 ▶ 2do Trím	28 ▶ 3er Trím
Estimación Oportuna del Producto Interno Bruto ^v / Trimestre de referencia	28 ▶ 3er Trím	28 ▶ 4to Trím	28 ▶ 1er Trím	28 ▶ 2do Trím	28 ▶ 3er Trím	28 ▶ 4to Trím	28 ▶ 1er Trím	28 ▶ 2do Trím	28 ▶ 3er Trím	28 ▶ 4to Trím	28 ▶ 1er Trím	28 ▶ 2do Trím	28 ▶ 3er Trím
Encuesta Nacional de Ocupación y Empleo ^v / Trimestre de referencia	28 ▶ 3er Trím	28 ▶ 4to Trím	28 ▶ 1er Trím	28 ▶ 2do Trím	28 ▶ 3er Trím	28 ▶ 4to Trím	28 ▶ 1er Trím	28 ▶ 2do Trím	28 ▶ 3er Trím	28 ▶ 4to Trím	28 ▶ 1er Trím	28 ▶ 2do Trím	28 ▶ 3er Trím
Indicadores Trimestrales de la Actividad Turística ^v / Trimestre de referencia	28 ▶ 3er Trím	28 ▶ 4to Trím	28 ▶ 1er Trím	28 ▶ 2do Trím	28 ▶ 3er Trím	28 ▶ 4to Trím	28 ▶ 1er Trím	28 ▶ 2do Trím	28 ▶ 3er Trím	28 ▶ 4to Trím	28 ▶ 1er Trím	28 ▶ 2do Trím	28 ▶ 3er Trím
Producto Interno Bruto a Precios Constantes ^v / Trimestre de referencia	28 ▶ 3er Trím	28 ▶ 4to Trím	28 ▶ 1er Trím	28 ▶ 2do Trím	28 ▶ 3er Trím	28 ▶ 4to Trím	28 ▶ 1er Trím	28 ▶ 2do Trím	28 ▶ 3er Trím	28 ▶ 4to Trím	28 ▶ 1er Trím	28 ▶ 2do Trím	28 ▶ 3er Trím
Producto Interno Bruto a Precios Corrientes ^v / Trimestre de referencia	28 ▶ 3er Trím	28 ▶ 4to Trím	28 ▶ 1er Trím	28 ▶ 2do Trím	28 ▶ 3er Trím	28 ▶ 4to Trím	28 ▶ 1er Trím	28 ▶ 2do Trím	28 ▶ 3er Trím	28 ▶ 4to Trím	28 ▶ 1er Trím	28 ▶ 2do Trím	28 ▶ 3er Trím
Oferta y Demanda Global de Bienes y Servicios (Precios Constantes y Corrientes) ^v / Trimestre de referencia	28 ▶ 3er Trím	28 ▶ 4to Trím	28 ▶ 1er Trím	28 ▶ 2do Trím	28 ▶ 3er Trím	28 ▶ 4to Trím	28 ▶ 1er Trím	28 ▶ 2do Trím	28 ▶ 3er Trím	28 ▶ 4to Trím	28 ▶ 1er Trím	28 ▶ 2do Trím	28 ▶ 3er Trím
Módulo de Condiciones Socioeconómicas (MCS) 2015													
Estadística de Defunciones Fetales 2015													
Estadística de Defunciones Registradas 2015													
Censo Nacional de Gobiernos Municipales y Delegacionales 2015 ^v / Encuesta Nacional de Calidad e Impacto Gubernamental (ENCIG) 2015 ^v / Encuesta Nacional de Victimización y Percepción sobre Seguridad Pública (ENVIPE) 2016 ^v / Censo Nacional de Gobierno, Seguridad Pública y Sistema Penitenciario Estatales 2016 ^v / Censo Nacional de Impartición de Justicia Estatal 2016 ^v / Censo Nacional de Procuración de Justicia Estatal 2016 ^v													

Note: La información se publicará a las 8:00 hrs. del día indicado. ^v La difusión de esta información incluye boletín de prensa. ^w Se elabora Nota Informativa.
^v Los microdatos de este proyecto se publicarán en la misma fecha de difusión.



INSTITUTO NACIONAL
DE ESTADÍSTICA Y GEOGRAFÍA

Calendario de difusión de información estadística y geográfica y de Interés Nacional del INEGI, 2016

Información de Interés Nacional

Proyecto	Periodicidad	Enero		Febrero		Marzo		Abril		Mayo		Junio		Julio		Agosto		Septiembre		Octubre		Noviembre		Diciembre	
		29	30	31	29	30	31	29	30	31	29	30	31	29	30	31	29	30	31	29	30	31	29	30	31
Conjuntos de Datos Vectoriales de Información Topográfica escala 1:50 000, Serie III	Mensual	37	34	29	34	31	29	28	32	31	30	31	30	34	34	29	33	35	30	33	35	30	33	35	30
Cantidad de conjuntos de datos vectoriales	Una exhibición																								
Red Nacional de Caminos	Una exhibición																								
Tabulados: Registro de Información Catastral Municipal de México ^{2/}	Una exhibición																								

Nota: La información se publicará a las 9:00 hrs. del día indicado. ^{1/} La difusión de esta información incluye boletín de prensa.
^{2/} Derivados del Censo Nacional de Gobiernos Municipales y Delegacionales 2015, Módulo 2 "Administración Pública Municipal o Delegacional" Sección IV "Catastro Municipal y Censo Predial".



INSTITUTO NACIONAL
DE ESTADÍSTICA Y GEOGRAFÍA

Calendario de difusión de información estadística y geográfica y de Interés Nacional del INEGI, 2016

Información Estadística y Geográfica

Períodicidad	Enero	Febrero	Marzo	Abril	Mayo	Junio	Julio	Agosto	Septiembre	Octubre	Noviembre	Diciembre
Sistema de Indicadores Cíclicos ^{a/}												
Indicador de Pedidos Manufactureros ^{a/ b/} (Encuesta Mensual de Opinión Empresarial)	8 ▶ Oct	3 ▶ Nov	3 ▶ Dic	4 ▶ Ene	2 ▶ Feb	2 ▶ Mar	1 ▶ Abr	2 ▶ May	1 ▶ Jun	3 ▶ Jul	3 ▶ Ago	2 ▶ Sep
Indicadores de Confianza Empresarial ^{a/ b/} (Encuesta Mensual de Opinión Empresarial)	8 ▶ Dic	4 ▶ Ene	4 ▶ Feb	6 ▶ Mar	2 ▶ Abr	1 ▶ May	1 ▶ Jun	1 ▶ Jul	1 ▶ Ago	3 ▶ Sep	1 ▶ Oct	1 ▶ Nov
Indicadores de Expectativas Empresariales ^{a/ b/} (Encuesta Mensual de Opinión Empresarial)	8 ▶ Dic	4 ▶ Ene	4 ▶ Feb	6 ▶ Mar	2 ▶ Abr	1 ▶ May	1 ▶ Jun	1 ▶ Jul	1 ▶ Ago	3 ▶ Sep	1 ▶ Oct	1 ▶ Nov
Confianza del Consumidor ^{a/} (Encuesta Nacional sobre Confianza del Consumidor)	8 ▶ Dic	4 ▶ Ene	4 ▶ Feb	6 ▶ Mar	2 ▶ Abr	1 ▶ May	1 ▶ Jun	1 ▶ Jul	1 ▶ Ago	3 ▶ Sep	1 ▶ Oct	1 ▶ Nov
Indicadores de Empresas Comerciales ^{a/} (Encuesta Mensual sobre Empresas Comerciales)	8 ▶ Dic	5 ▶ Ene	7 ▶ Feb	8 ▶ Mar	6 ▶ Abr	6 ▶ May	8 ▶ Jun	4 ▶ Jul	6 ▶ Ago	8 ▶ Sep	7 ▶ Oct	6 ▶ Nov
Demografía de los negocios de los principales municipios	26 ▶ Nov	22 ▶ Dic	23 ▶ Ene	25 ▶ Feb	23 ▶ Mar	24 ▶ Abr	25 ▶ May	23 ▶ Jun	23 ▶ Jul	25 ▶ Ago	24 ▶ Sep	20 ▶ Oct
Estadística de Accidentes de Tránsito Terrestre en Zonas Urbanas y Suburbanas. Cifras referentes a 2015. Preliminares									12			
Indicadores de Productividad Laboral y del Costo Unitario de la Mano de Obra ^{a/}			14 ▶ 4 ^o Trim									13 ▶ 3 ^{er} Trim
Encuesta Anual de Transportes Cifras referentes a 2015 Preliminares												15 ▶ 2 ^{do} Trim
Encuesta Anual de la Industria Manufacturera Cifras referentes a 2015. Preliminares												15
Estadística de Finanzas Públicas Estatales y Municipales Cifras referentes a 2015. Definitivas. Segundo avance												15
Demografía de los negocios de las zonas metropolitanas												15
Encuesta Anual de Empresas Constructoras. Cifras referentes a 2015. Preliminares												15
Indicadores de Establecimientos con Programa IMMEX ^{a/ b/} (Estadística del Programa IMMEX)	15 ▶ Oct	15 ▶ Nov	15 ▶ Dic	15 ▶ Ene	16 ▶ Feb	15 ▶ Mar	15 ▶ Abr	15 ▶ May	15 ▶ Jun	14 ▶ Jul	15 ▶ Ago	15 ▶ Sep
Encuesta Anual del Comercio Cifras referentes a 2015. Preliminares												16
Encuesta Anual de Servicios Privados No Financieros Cifras referentes a 2015. Preliminares												16
Estadística de Finanzas Públicas Estatales y Municipales Cifras referentes a 2015. Definitivas. Primer avance								15				

NOTAS: ^{a/} La difusión de esta información incluye boletín de prensa. ^{b/} Se elabora Nota Informativa. ^{c/} IMMEX: Industria Manufacturera, Maquiladora y de Servicios de Exportación.

Las fechas de difusión de este calendario son preliminares y están sujetas a cambios. Las fechas definitivas se publicarán previamente a cada uno de los trimestres del año. ^{a/} A partir de mayo, se han adelantado las fechas de publicación de los tres indicadores relacionados con los resultados de la Encuesta Mensual de Opinión Empresarial, con el fin de proporcionar esta información con mayor oportunidad.



INSTITUTO NACIONAL
DE ESTADÍSTICA Y GEOGRAFÍA

Calendario de difusión de información estadística y geográfica y de Interés Nacional del INEGI, 2016

Información Estadística y Geográfica

Proyecto	Enero	Febrero	Marzo	Abril	Mayo	Junio	Julio	Agosto	Septiembre	Octubre	Noviembre	Diciembre
Estadística de Vehículos de Motor Registrados en Circulación Cifras referentes a 2015. Preliminares												
Estadística de Transporte Urbano de Pasajeros 2016												
Indicadores de Ocupación y Empleo. ^{1/} ^{2/} ^{3/}												
(Encuesta Nacional de Ocupación y Empleo)												
Indicadores del Sector Servicios ^{4/}												
(Encuesta Mensual de Servicios)												
Estadística de Sacrificio de Ganado en Rastros Municipales 2016												
Estadística de Finanzas Públicas Estatales y Municipales, Cifras referentes a 2014. Definitivas. Total Nacional												
Estadística de Accidentes de Tránsito Terrestre en Zonas Urbanas y Suburbanas. Cifras referentes a 2014. Definitivas												
Indicadores de la Industria MineroMetalúrgica ^{5/} (Estadística de la Industria MineroMetalúrgica)												
Indicadores de Bienestar Autorreportado de la Población Urbana ^{6/}												
Módulo sobre Lectura (MOLEC)												
Módulo sobre Eventos Culturales seleccionados. (MODECULT) ^{7/}												
Módulo de Práctica Deportiva y Ejercicio Físico (MOPRADEF)												
Encuesta Nacional de Hogares (ENH) ^{8/}												
Estadísticas Vitales – Nacimientos registrados 2015												
Estadísticas Vitales – Matrimonios 2015												
Estadísticas Vitales – Divorcios 2015												
Estadísticas sobre relaciones laborales de jurisdicción local												

NOTAS: ^{1/} La difusión de esta información incluye boletín de prensa. ^{2/} Cifras oportunas. ^{3/} Se elabora Nota Informativa. ^{4/} Las fechas de difusión de este calendario son preliminares y están sujetas a cambios. Las fechas definitivas se publicarán previamente a cada uno de los trimestres del año. ^{5/} En 2016 se levantará 2 veces; en el 2do y 3er trimestres del año. ^{6/} Por un error de captura, la publicación de la Encuesta Nacional de Hogares (ENH) se había anunciado el día 30 en la columna del mes de mayo, cuando en realidad su fecha de difusión será el 30 de junio.



INSTITUTO NACIONAL
DE ESTADÍSTICA Y GEOGRAFÍA

Calendario de difusión de información estadística y geográfica y de Interés Nacional del INEGI, 2016

Información Estadística y Geográfica

Proyecto	Periodicidad	Enero	Febrero	Marzo	Abril	Mayo	Junio	Julio	Agosto	Septiembre	Octubre	Noviembre	Diciembre
Encuesta Nacional de Seguridad Pública Urbana * Trimestre de referencia	Trimestral	11 ▶ 4º Trím			6 ▶ 1º Trím		6 ▶ 2º Trím				6 ▶ 3º Trím		
Censo Nacional de Transparencia, Acceso a la Información y Protección de Datos Personales 2016	Anual												12
Censo Nacional de Impartición de Justicia Federal 2016	Anual												12
Censo Nacional de Procuración de Justicia Federal 2016	Anual												12
Encuesta Nacional de Acceso a la Información Pública y Protección de Datos (ENAIIP)	Anual												8
Encuesta Nacional de Calidad Regulatoria e Impacto Gubernamental de Empresas (ENCRIGE)	Anual												9
Estadísticas de los Organismos Públicos de Protección de los Derechos Humanos	Anual												10
Agua potable y saneamiento / Residuos Sólidos Urbanos, Censo Nacional de Gobiernos Municipales y Delegacionales 2015, Módulos 5 y 6	Una exhibición												18

NOTAS: Las fechas de difusión de este calendario son preliminares y están sujetas a cambios. Las fechas definitivas se publicarán previamente a cada uno de los trimestres del año.

PROGRAMA ESTRATÉGICO

SISTEMA NACIONAL DE INFORMACIÓN
ESTADÍSTICA Y GEOGRÁFICA

INFORME DE RESULTADOS DE LA EVALUACIÓN AL 2015



DR © 2016 **Instituto Nacional de Estadística y Geografía**

Edificio Sede

Avenida Héroe de Nacozari Sur 2301

Fraccionamiento Jardines del Parque, 20276 Aguascalientes,

Aguascalientes, Aguascalientes, entre la calle INEGI,

Avenida del Lago y Avenida Paseo de las Garzas.

www.inegi.org.mx

atencion.usuarios@inegi.org.mx

PROGRAMA ESTRATÉGICO

Sistema Nacional de Información Estadística y Geográfica
Informe de Resultados de la Evaluación al 2015

Impreso en México

Printed in Mexico

Presentación

El Instituto Nacional de Estadística y Geografía (INEGI), en su carácter de organismo público con autonomía técnica y de gestión, personalidad jurídica y patrimonio propios, responsable de normar y coordinar el Sistema Nacional de Información Estadística y Geográfica (SNIEG o Sistema) y con fundamento en el artículo 86 de la Ley del Sistema, presenta el Informe de Resultados de la Evaluación al 2015 del Programa Estratégico del SNIEG 2010-2034.

De esta forma, en aras de la transparencia y como un ejercicio de rendición de cuentas se pone a disposición del público en general el presente informe¹. Este documento tiene la finalidad de dar a conocer los avances alcanzados en la ejecución del citado Programa Estratégico, mismo que representa el instrumento rector para la integración y coordinación del Sistema Nacional de Información Estadística y Geográfica.

Con el propósito de suministrar a la sociedad y al Estado Información de Interés Nacional de calidad, pertinente, veraz y oportuna a efecto de coadyuvar al desarrollo nacional, en el Programa Estratégico 2010-2034 se determinaron los objetivos y metas por alcanzar durante el inicio y el desarrollo del SNIEG en el corto, mediano y largo plazos.

En particular, derivado del periodo transcurrido en la ejecución del citado programa y en atención a lo dispuesto en la propia Ley del SNIEG, los resultados que ahora se presentan cubren el lapso de 2010 a 2015, con lo cual la evaluación corresponde sólo a las metas de corto plazo.

Es importante mencionar que los resultados alcanzados son producto de la participación coordinada y entusiasta de las Unidades del Estado adscritas a los órganos colegiados del Sistema, así como del propio INEGI en su papel de Unidad Central Coordinadora del SNIEG.

De esta forma, la sociedad cuenta con más y mejor información estadística y geográfica para apoyar la toma de decisiones, al tiempo que los tres órdenes de gobierno cuentan con la Información de Interés Nacional, así como Indicadores Clave, para contribuir en la elaboración, seguimiento y evaluación de las políticas públicas que favorezcan el desarrollo nacional.

Julio A. Santaella Castell
Presidente de la Junta de Gobierno de INEGI

¹ El Informe puede ser consultado en el portal del SNIEG: www.snieg.mx, en El INEGI como Unidad Central Coordinadora del SNIEG > Informes > Resultados y Evaluación.

Índice

Introducción	7
Capítulo 1	
Marco contextual	
1.1 Marco legal	9
1.1.1 El Sistema Nacional de Información Estadística y Geográfica.....	9
1.1.2 El INEGI como Unidad Central Coordinadora del SNIEG.....	11
1.2 El Programa Estratégico del Sistema Nacional de Información Estadística y Geográfica 2010-2034	12
1.3 La evaluación de los programas en el marco de los Sistemas Nacionales de Estadística a nivel internacional	15
1.4 Términos para la evaluación al 2015 del PESNIEG 2010-2034	15
1.4.1 Objetivos de la evaluación	16
1.4.2 Criterios para la evaluación	16
1.4.3 Recopilación de información	19
Capítulo 2	
Resultados de la evaluación al 2015 del PESNIEG 2010-2034.....	21
2.1 Principales logros por Estrategia Maestra	21
2.2 Cumplimiento de las metas y submetas de corto plazo del PESNIEG 2010-2034	41
2.3 Resultados alcanzados al 2015 del PESNIEG 2010-2034	44
Capítulo 3	
Recomendaciones en el marco de la programación del Sistema.....	45
Glosario	47
Siglas y abreviaturas.....	49
Bibliografía.....	51
Anexo. Fichas con los resultados alcanzados en las metas de corto plazo del PESNIEG 2010-2034.....	53
E1. Consolidación del Sistema Nacional de Información Estadística y Geográfica	53
E1.M1 Contar con mecanismos de comunicación y coordinación muy ágiles entre todos los miembros del Sistema	53
E1.M1.1 Consejo Consultivo Nacional	53
E1.M1.2 Subsistema Nacional de Información Demográfica y Social	54
E1.M1.3 Subsistema Nacional de Información Económica	55
E1.M1.4 Subsistema Nacional de Información Geográfica y del Medio Ambiente	56
E1.M1.5 Subsistema Nacional de Información de Gobierno, Seguridad Pública e Impartición de Justicia.....	57
E1.M2 Lograr la coordinación de las Unidades del Estado para tener más y mejor información útil para la toma de decisiones	58
E1.M3 Instrumentar una red nacional de informática eficiente y segura para el manejo e intercambio de Información de Interés Nacional entre las unidades del sector público y privado.....	59
E2. Producción de Información de Interés Nacional	61
E2.M1 Contar con los marcos conceptuales y metodológicos que requiera el Sistema.....	61
E2.M2 Contar con un sistema de registros de población, unidades económicas y viviendas.....	62
E2.M2.1 Directorio Estadístico Nacional de Unidades Económicas	62

E2.M2.2	Inventario Nacional de Viviendas.....	63
E2.M2.3	Registro Nacional de Población.....	63
E2.M3	Contar, para todo el país, con un modelo digital del territorio mexicano	63
E2.M4	Disponer del marco muestral, de la cartografía y los directorios que apoyen los procesos de obtención y georreferenciación de información estadística	64
E2.M5	Establecer alianzas estratégicas para abordar temas y asuntos coyunturales de relevancia para el país, con un mayor nivel de interacción con los usuarios del Sistema	64
E2.M5.1	Subsistema Nacional de Información Demográfica y Social	64
E2.M5.2	Subsistema Nacional de Información Económica	66
E2.M5.3	Subsistema Nacional de Información Geográfica y del Medio Ambiente.....	67
E2.M5.4	Subsistema Nacional de Información de Gobierno, Seguridad Pública e Impartición de Justicia	68
E2.M6	Integrar una red de información confiable con instituciones e instancias federales y estatales para prever desastres naturales y anticipar respuestas eficaces frente a los mismos	68
E3.	Contribución a la construcción de una sociedad de la información y del conocimiento.....	68
E3.M1	Preservar la Información histórica de Interés Nacional que permita a la sociedad evaluar la evolución de las políticas públicas aplicadas	68
E3.M2	Internalizar el uso de la información en la toma de decisiones en los distintos órdenes de gobierno	70
E3.M2.1	Subsistema Nacional de Información Demográfica y Social	70
E3.M2.2	Subsistema Nacional de Información Económica	72
E3.M2.3	Subsistema Nacional de Información Geográfica y del Medio Ambiente.....	73
E3.M2.4	Subsistema Nacional de Información de Gobierno, Seguridad Pública e Impartición de Justicia	73
E4.	Fomento a la investigación y desarrollo de habilidades	74
E4.M1	Producir regularmente publicaciones sobre temas de competencia del SNIEG en donde se expongan los avances metodológicos más recientes en estos temas	74
E5.	Participación coordinada de los tres órdenes de gobierno	75
E5.M1	Aumentar los indicadores económicos, demográficos y sociales de los estados y municipios.....	75
E5.M1.1	Subsistema Nacional de Información Demográfica y Social	75
E5.M1.2	Subsistema Nacional de Información Económica	76
E5.M1.3	Subsistema Nacional de Información de Gobierno, Seguridad Pública e Impartición de Justicia	77
E5.M2	Aumentar los indicadores del medio ambiente y del conocimiento del territorio a nivel de estados y municipios	78

Introducción

El Programa Estratégico del Sistema Nacional de Información Estadística y Geográfica 2010-2034 es el instrumento rector para la integración y coordinación del Sistema, por lo que considera las directrices y acciones planteadas en su Misión y previstas en su Visión para el establecimiento del rumbo a seguir en 24 años.

Además de Estrategias Maestras, el Programa Estratégico cuenta con metas de corto, mediano y largo plazos cuyo periodo de ejecución es 2010-2015, 2016-2022 y 2023-2034, respectivamente. Bajo este contexto, la planeación del Sistema se enfocó principalmente en la atención de las metas correspondientes al corto plazo durante los primeros seis años de su ejecución.

Asimismo, conforme a la Ley del SNIEG este instrumento programático se debe evaluar cada seis años, en el cuarto año del periodo Presidencial, por lo que el INEGI como Unidad Central Coordinadora del Sistema debe enviar al Ejecutivo Federal y al Congreso de la Unión los resultados de su evaluación en el mes de marzo de 2016.

Con base en lo anterior, se definió el proceso de evaluación para el Programa Estratégico, el cual se basó en la conjunción de dos tipos de evaluación: la formativa y la sumativa, considerando la vigencia de las metas de corto plazo al 2015, así como las características en general que presenta el propio Programa; lo anterior con el objetivo de obtener, a partir de los resultados derivados de la consecución de dichas metas, la identificación de lecciones aprendidas para capitalizar la experiencia adquirida que coadyuve en la mejora de los programas del Sistema.

El informe está integrado por tres capítulos: en el primero se presenta el marco contextual que contiene el fundamento legal del Sistema Nacional de Información Estadística y Geográfica, su organización y funcionamiento, las generalidades del Programa Estratégico del SNIEG y las bases para su evaluación; también da a conocer el marco conceptual y los términos considerados para el proceso de evaluación. En el segundo se muestran los principales logros por Estrategia Maestra, el cumplimiento de las metas y submetas de corto plazo y los resultados alcanzados al 2015 del PESNIEG, mientras que en el tercer capítulo se exponen las lecciones aprendidas y las recomendaciones derivadas del proceso de evaluación en el marco de la programación del Sistema. Finalmente, en el anexo se presentan las fichas con el detalle del cumplimiento de cada una de las metas de corto plazo.

Capítulo 1 Marco contextual

1.1 Marco legal

En abril del 2006 se aprueban cambios en el artículo 26 de la Constitución Política de los Estados Unidos Mexicanos, esta modificación en su apartado B, contempla lo siguiente:

“El Estado contará con un Sistema Nacional de Información Estadística y Geográfica cuyos datos serán considerados oficiales.”

“La responsabilidad de normar y coordinar dicho sistema estará a cargo de un organismo con autonomía técnica y de gestión, personalidad jurídica y patrimonio propios, con las facultades necesarias para regular la captación, procesamiento y publicación de la información que se genere y proveer su observancia”.

Derivado de estos cambios a la Constitución, en abril del 2008 se expidió la Ley del Sistema Nacional de Información Estadística y Geográfica (Ley o LSNIIEG).

1.1.1 El Sistema Nacional de Información Estadística y Geográfica

La finalidad del Sistema es suministrar a la sociedad y al Estado Información de calidad, pertinente, veraz y oportuna a efecto de coadyuvar al desarrollo nacional, para lo cual las Unidades del Estado² se organizan en los siguientes órganos colegiados: el Consejo Consultivo Nacional, los Comités Ejecutivos y los Comités Técnicos Especializados de los Subsistemas Nacionales de Información; siendo éstos los componentes del Sistema enfocados a producir Información de una determinada clase o respecto a temas específicos.

El Consejo Consultivo Nacional opina, propone y asesora a la Junta de Gobierno en el desarrollo de las actividades para la producción, integración y difusión de la Información de Interés Nacional.

La LSNIIEG definió tres subsistemas: el de Información Demográfica y Social, el de Información Económica y el de Información Geográfica y del Medio Ambiente; posteriormente la Junta de Gobierno aprobó la creación del Subsistema Nacional de Información de Gobierno, Seguridad Pública e Impartición de Justicia.

² Son las áreas administrativas que cuentan con atribuciones para desarrollar Actividades Estadísticas y Geográficas o que cuenten con registros administrativos que permitan obtener Información de Interés Nacional, en esta clasificación se incorporan: las dependencias y entidades de la APF; los poderes Legislativo y Judicial, las Entidades Federativas, los municipios, los Órganos Constitucionales Autónomos, los Tribunales Administrativos Federales y el Instituto Federal de Telecomunicaciones.

Los Comités Ejecutivos tienen como función revisar proyectos de normas técnicas; proponer a la Junta de Gobierno Información considerada como de Interés Nacional; revisar y elaborar propuestas de Indicadores Clave; opinar sobre el Programa Anual de Estadística y Geografía; proponer al Instituto metodologías para generar información tomando en cuenta los estándares nacionales e internacionales.

Por su parte, los Comités Técnicos Especializados tienen como función coadyuvar en la realización y elaboración de normas técnicas con el fin de que se genere información homogénea y comparable en el marco del Sistema; promover las normas técnicas; dar propuestas de Indicadores y presentar propuestas de Información de Interés Nacional, entre otras.

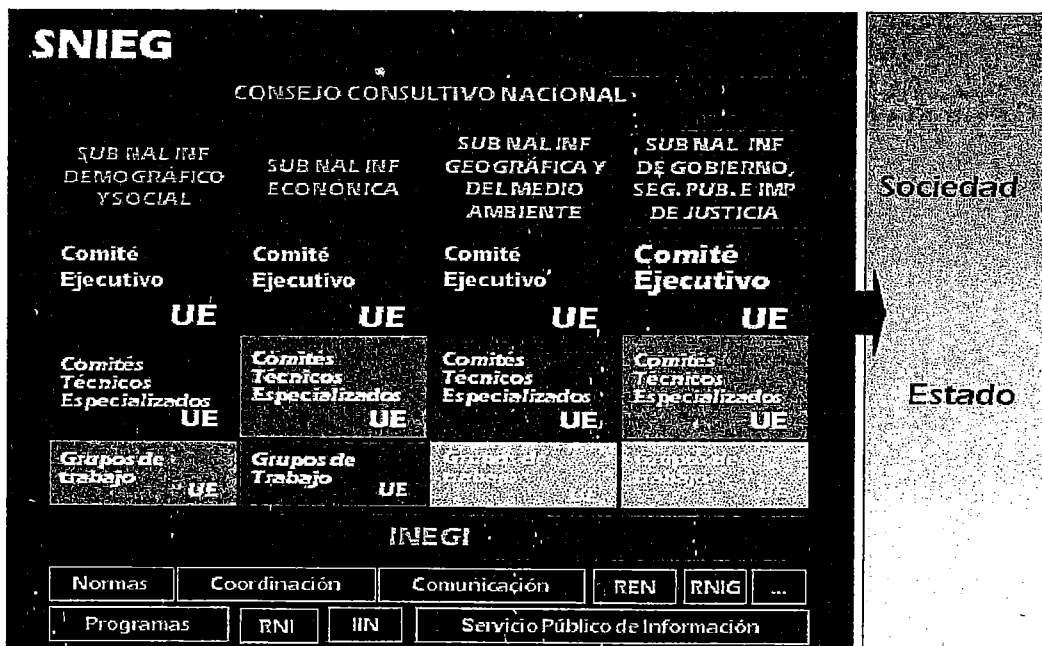
Cabe destacar que en cada uno de los estados que conforman el país, incluida la Ciudad de México, se cuenta con Comités Técnicos Especializados, denominados Comités Estatales y que a diferencia de los nacionales que atienden temas específicos, estos Comités son de naturaleza transversal respecto a su temática y abordan todo lo relacionado con los cuatro Subsistemas en el ámbito de su entidad federativa.

Así, el Sistema es el conjunto de Unidades del Estado organizadas a través de los Subsistemas, coordinadas por el INEGI y articuladas mediante la Red Nacional de Información con el propósito de producir y difundir la Información de Interés Nacional, la cual es oficial y de uso obligatorio para la Federación, los estados, el Distrito Federal (ahora Ciudad de México) y los municipios.

De acuerdo con lo establecido en la LSNIEG, la Información de Interés Nacional es generada de forma regular y periódica por las Unidades del Estado conforme a una metodología científicamente sustentada, con lo que cumple con las mejores prácticas internacionales, y es necesaria para sustentar el diseño y la evaluación de las políticas públicas del país.

Por otra parte, es importante destacar que el INEGI tiene dos funciones en el Sistema: como Unidad del Estado, siendo productor de información estadística y geográfica, y como Unidad Central Coordinadora del SNIEG, por lo que tiene la responsabilidad de normar y coordinar el Sistema, así como fomentar las acciones que permitan mantener su operación eficiente, siendo fundamental el liderazgo de los Presidentes de los Comités Ejecutivos de los Subsistemas Nacionales de Información, tanto entre los vocales de dicho órgano colegiado como entre los Comités Técnicos Especializados.

A continuación se presenta un esquema en el que están representados los elementos del Sistema: el Consejo Consultivo Nacional, los Comités Ejecutivos y los Comités Técnicos Especializados de cada Subsistema dentro de los que participa el INEGI en su papel de Unidad del Estado:



1.1.2 El INEGI como Unidad Central Coordinadora del SNIEG

La responsabilidad de normar y coordinar el Sistema, así como de fomentar las acciones que permitan mantener su operación eficiente corresponde al INEGI, por lo que tiene las siguientes funciones como Unidad Central Coordinadora del SNIEG:

- Normar y coordinar las Actividades Estadísticas y Geográficas que lleven a cabo las Unidades del Estado, tomando en cuenta los estándares nacionales e internacionales, así como las mejores prácticas en la materia.
- Convocar a las Unidades del Estado a los procesos de planeación que permitan establecer los programas de largo, mediano y corto plazos del Sistema.
- Establecer las reglas de operación de los órganos colegiados.
- Elaborar los lineamientos para el desarrollo de la normatividad del Sistema.
- Integrar, con las Unidades del Estado, un Catálogo Nacional de Indicadores.
- Proveer y promover el uso de definiciones, clasificaciones, nomenclaturas, abreviaturas, identificadores, directorios, símbolos, delimitaciones geográficas y demás elementos indispensables desde la captación y procesamiento de la Información hasta la etapa de su presentación y publicación.

En cuanto a la ordenación y regulación de las actividades necesarias para la planeación, programación, producción, difusión y conservación de la Información de Interés Nacional, la LSNIEG establece que se deben llevar a cabo a través de los siguientes instrumentos programáticos:

- **Programa Estratégico del SNIEG:** que define el rumbo del Sistema a un horizonte de al menos 24 años.
- **Programa Nacional de Estadística y Geografía:** el cual coincide con el periodo del Gobierno Federal y mantiene congruencia con el Programa Estratégico y el Plan Nacional de Desarrollo vigente.
- **Programa Anual de Estadística y Geografía:** que define las Actividades específicas que permiten en su caso atender los objetivos y metas del Programa Nacional y que integra las Actividades Estadísticas y Geográficas a desarrollar por cada Subsistema para la generación anual de Información de Interés Nacional.

En particular, el artículo 10 de la LSNIEG establece que el Programa Estratégico:

- I. Tendrá una proyección de al menos 24 años y deberá ser revisado y actualizado por la Junta de Gobierno cada seis años, al inicio del cuarto año del periodo correspondiente al Presidente de la República.
- II. Constituirá el instrumento rector para la integración y coordinación del Sistema Nacional de Información Estadística y Geográfica.
- III. Determinará y jerarquizará los objetivos y metas a alcanzar por el Sistema, definiendo acciones generales necesarias para ello.
- IV. Definirá las políticas que deberán atender los Comités Ejecutivos de los Subsistemas en la realización de las Actividades Estadísticas y Geográficas.
- V. Deberá considerar las líneas de acción y elementos que propongan las Unidades del Estado y tomará en cuenta la opinión de instituciones sociales y privadas.

Asimismo, con relación a la transparencia y rendición de cuentas del Instituto Nacional de Estadística y Geografía, la misma LSNIEG en su artículo 86 determina que:

“...Cada seis años, el Instituto enviará al Ejecutivo Federal y al Congreso de la Unión, junto con la información a que se refieren las fracciones anteriores, el resultado de la evaluación del Programa Estratégico del Sistema Nacional de Información Estadística y Geográfica.”

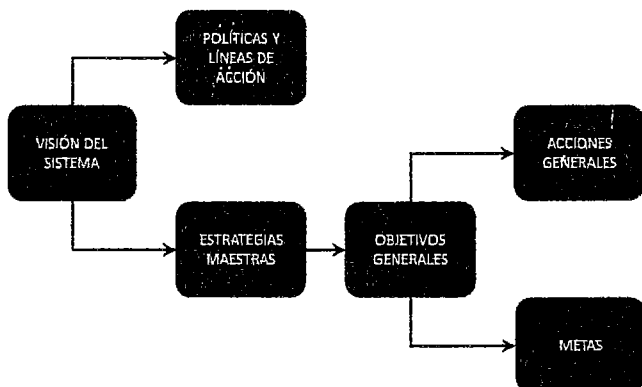
1.2 El Programa Estratégico del Sistema Nacional de Información Estadística y Geográfica 2010-2034

El Programa Estratégico 2010-2034 define el rumbo a seguir para la construcción, desarrollo y fortalecimiento del Sistema Nacional de Información Estadística y Geográfica e identifica los retos a enfrentar en materia de Información Estadística y Geográfica de Interés Nacional a lo largo de su vigencia, atendiendo las directrices y acciones planteadas en la Misión y previstas en la Visión al 2034.

Misión	Visión 2034
Proveer oportunamente a la sociedad Información de Interés Nacional a través de la coordinación entre los integrantes del Sistema y la adopción generalizada de estándares nacionales e internacionales	El Sistema Nacional de Información Estadística y Geográfica posee un sólido prestigio nacional e internacional y proporciona acceso universal a información de calidad, oportuna y relevante

El PESNIEG fue aprobado por la Junta de Gobierno del INEGI el 17 de febrero conforme al Acuerdo No. 2a/M/2010 y como lo establece la Ley, se publicó en el Diario Oficial de la Federación el 16 de abril del 2010.

Está conformado por 5 Estrategias Maestras, 9 Objetivos Generales, 32 Acciones Generales y 35 Metas, de las cuales 14 son de corto plazo (al 2015), 12 de mediano plazo (al 2022) y 9 de largo plazo (al 2034). Su ordenamiento e interrelación es la siguiente:



De esta forma, a través de las cinco Estrategias Maestras se organizan los Objetivos generales y las metas de acuerdo a la temática que cada una aborda, mismas que se presentan a continuación:

Estrategia Maestra I. Consolidación del Sistema Nacional de Información Estadística y Geográfica

Conduce al funcionamiento de un Sistema Nacional altamente comprometido con la sociedad, transparente y bien coordinado para producir, difundir, conservar y promover el uso de información estadística y geográfica.

Su objetivo es organizar y coordinar a las Unidades del Estado en los diversos órganos colegiados definidos en la Ley del SNIEG, para promover los trabajos en torno a la producción, difusión y conservación de la Información de Interés Nacional, que le permita a la sociedad y al Estado contar con Información de calidad, pertinente, veraz y oportuna, proporcionándola a través de los medios adecuados y que les permita tomar decisiones informadas, al tiempo de contar con una rendición de cuentas transparente sobre la participación de los integrantes del SNIEG y el funcionamiento del mismo.

Estrategia Maestra II. Producción de Información de Interés Nacional

Busca satisfacer en tiempo y forma las necesidades de los usuarios de la información estadística y geográfica, a través de mecanismos eficientes y eficaces de producción de datos como la explotación de registros administrativos, censos, encuestas, datos geográficos y del medio ambiente, y estadística y geografía derivadas.

Promueve la producción de la Información de Interés Nacional que establece la Ley, así como la nueva que apruebe la Junta de Gobierno del INEGI, con la finalidad de atender las demandas de información de los diversos sectores de la sociedad y del gobierno en forma oportuna y conforme a sus necesidades, a efecto de coadyuvar al desarrollo nacional, considerando para ello las mejores prácticas nacionales e internacionales, así como las diferentes fuentes de información disponibles.

Estrategia Maestra III. Contribución a la construcción de una Sociedad de la Información y del Conocimiento
Desarrolla y difunde información con alto valor agregado para enriquecer el conocimiento y los procesos de toma de decisiones en todos los segmentos de la sociedad, y contribuir así al desarrollo sustentable del país.

Impulsa que la Información de Interés Nacional producida en el marco del Sistema Nacional de Información Estadística y Geográfica esté a disposición de la sociedad y el Estado, con la finalidad de favorecer el conocimiento sobre la realidad económica, social, del medio ambiente, gobierno, seguridad pública e impartición de justicia, así como en temas geográficos, y se propicie que la toma de decisiones esté basada en información de calidad que contribuya al desarrollo sustentable del país.

Estrategia Maestra IV. Fomento a la investigación y desarrollo de habilidades

Establece e incorpora condiciones para alcanzar la excelencia en la capacitación y formación de los integrantes del Sistema, y contribuye a la creación, innovación y aplicación de mejoras técnicas y metodologías que resuelvan problemas críticos del Sistema.

Busca que los integrantes del SNIEG cuenten con las capacidades técnicas necesarias para atender los requerimientos inherentes a la producción, difusión, conservación y promoción del uso de la Información de Interés Nacional, aplicando las normas técnicas que se han generado en el marco del Sistema, al tiempo de promover investigación que contribuya a la creación, innovación y aplicación de mejores técnicas y metodologías en los temas relevantes para el propio Sistema.

Estrategia Maestra V. Participación coordinada de los tres órdenes de gobierno

Instaura una coordinación efectiva entre los tres órdenes de gobierno para la producción de información estadística y geográfica.

Promueve la participación coordinada de los tres órdenes de gobierno en la producción de la Información de Interés Nacional, al tiempo que busca propiciar la generación de procesos que redunden en la mejora de fuentes de información alternativas a los métodos actuales; asimismo, favorece el uso de la Información de Interés Nacional en el diseño, ejecución, seguimiento y evaluación de los diferentes planes y programas, que les permita proponer nuevas políticas públicas que contribuyan al desarrollo sostenible del país.

Cada Estrategia Maestra cuenta con las metas que contribuyen a su cumplimiento conforme se van ejecutando en el corto plazo 2010-2015, mediano plazo 2016-2022 y largo plazo 2023-2034.

Tabla 1. Estrategias Maestras y metas de corto, mediano y largo plazos

Estrategia Maestra I: Consolidación del Sistema Nacional de Información Estadística y Geográfica.	
Corto plazo: 2010-2015	
E1 M1	Contar con mecanismos de comunicación y coordinación muy ágiles entre todos los miembros del Sistema
E1 M2	Lograr la coordinación de las Unidades del Estado para tener más y mejor información útil para la toma de decisiones
E1 M3	Instrumentar una red nacional de informática eficiente y segura para el manejo e intercambio de Información de Interés Nacional entre las unidades del sector público y privado
Mediano plazo: 2016-2022	
E1 M4	Contar con un sistema nacional que integre toda la información estadística y geográfica producida por las diferentes Unidades del Estado
Largo plazo: 2023-2034	
E1 M5	Contar con un Sistema plenamente integrado, con identidad propia y sentido de pertenencia de los integrantes
Estrategia Maestra II: Producción de Información de Interés Nacional	
Corto plazo: 2010-2015	
E2 M1	Contar con los marcos conceptuales y metodológicos que requiera el Sistema
E2 M2	Contar con un sistema de registros de población, unidades económicas y viviendas

- E2 M3 Contar, para todo el país, con un modelo digital del territorio mexicano
- E2 M4 Disponer del marco muestral, de la cartografía y los directorios que apoyen los procesos de obtención y georreferenciación de información estadística
- E2 M5 Establecer alianzas estratégicas para abordar temas y asuntos coyunturales de relevancia para el País, con un mayor nivel de interacción con los usuarios del Sistema
- E2 M6 Integrar una red de información confiable con instituciones e instancias federales y estatales para prever desastres naturales y anticipar respuestas eficaces frente a los mismos

Mediano plazo: 2016-2022

- E2 M7 Contar con evaluaciones permanentes de la información producida
- E2 M8 Contar con un sistema de metadatos para todos los datos
- E2 M9 Participar activamente en todas las decisiones a nivel internacional que se toman en materia estadística y geográfica
- E2 M10 Diseñar metodologías compatibles de diseño, captación, producción, actualización y organización de la información sobre factores de alto riesgo para el desarrollo sustentable del país
- E2 M11 Operar el Sistema de información oportuno que alimente una agenda de riesgos ambientales, económicos y sociales
- E2 M12 Contar con toda la información georreferenciada que sea susceptible de serlo

Largo plazo: 2023-2034

- E2 M13 Generar información para áreas geográficas pequeñas de manera continua
- E2 M14 Contar con una red de instituciones que producen registros administrativos con oportunidad, metodología y calidad a nivel internacional
- E2 M15 Lograr la cobertura nacional con información geográfica actualizada
- E2 M16 Generar los diferentes indicadores del desarrollo de las sociedades que demandan los organismos internacionales

Estrategia Maestra III: Contribución a la construcción de una sociedad de la información y del conocimiento.

Corto plazo: 2010-2015

- E3 M1 Preservar la información histórica de interés nacional que permita a la sociedad evaluar la evolución de las políticas públicas aplicadas
- E3 M2 Internalizar el uso de la información en la toma de decisiones en los distintos órdenes de gobierno

Mediano plazo: 2016-2022

- E3 M3 Lograr una cultura en el manejo de la información en los diferentes niveles de la educación
- E3 M4 Contar con un servicio público de información que pueda ser utilizado por los usuarios como una sola ventanilla para toda la información generada por el Sistema

Largo plazo: 2023-2034

- E3 M5 Operar un modelo de gestión del conocimiento preciso y detallado del territorio y la población bajo una concepción sistémica que sea interactivo con el usuario a través de redes virtuales interconectadas entre diversos temas y niveles de información
- E3 M6 Lograr que la información del Sistema sea utilizada de manera regular por los ciudadanos, inversionistas y hacedores de políticas públicas
- E3 M7 Mantener alto el nivel de la cultura de la población sobre el uso de la información

Estrategia Maestra IV: Fomento a la investigación y desarrollo de habilidades.

Corto plazo: 2010-2015

- E4 M1 Producir regularmente publicaciones sobre temas de competencia del Sistema en donde se expongan los avances metodológicos más recientes en estos temas

Mediano plazo: 2016-2022

- E4 M2 Contar con un centro de capacitación de reconocido prestigio internacional en el área de estadística y geografía que atienda las necesidades del Sistema y apoye a los países que lo soliciten
- E4 M3 Establecer una agenda de investigación con los principales centros de educación superior e investigación del país en temas de vanguardia estadística y geográfica

Largo plazo: 2023-2034

- E4 M4 Lograr una formación de excelencia de los profesionales de la información

Estrategia Maestra V: Participación coordinada de los tres órdenes de gobierno.

Corto plazo: 2010-2015

- E5 M1 Aumentar los indicadores económicos, demográficos y sociales a nivel de estados y municipios
- E5 M2 Aumentar los indicadores del medio ambiente y del conocimiento del territorio a nivel de estados y municipios

Mediano plazo: 2016-2022

- E5 M3 Explotar en forma eficiente y eficaz toda la Información de Interés Nacional que dé respuesta a las demandas de la sociedad en los ámbitos federal, estatal y municipal

Esta información es la base para la evaluación del programa Estratégico, proceso que se describe en los siguientes apartados.

1.3 La evaluación de los programas en el marco de los Sistemas Nacionales de Estadística a nivel internacional.

El enfoque denominado Estrategia Nacional para el Desarrollo de la Estadística (ENDE) promovido por la Iniciativa PARIS21³, fue creado con el objeto de impulsar el fortalecimiento de los Sistemas Nacionales de Estadística, impulsando la planeación estratégica enfocada en resultados. Promueve que los países cuenten con programas de mediano plazo para el fortalecimiento de sus Sistemas Estadísticos, generalmente con una vigencia de tres a seis años, de los cuales se deriven planes de acción concretos para obtener los productos y resultados requeridos en la ENDE.

Asimismo, impulsa el establecimiento de mecanismos efectivos de monitoreo, evaluación e integración de informes sobre la implementación de la ENDE, a través de los cuales se dé seguimiento a las estrategias definidas y en caso requerido, la revisión y replanteamiento de las mismas.

En este sentido, la implementación exitosa de una ENDE depende del establecimiento de estrategias de mediano y largo plazos adecuadas, del seguimiento a su implementación a través del monitoreo y la evaluación de los programas de mediano plazo y de la participación de todos los integrantes del Sistema, lo que da pie a un incremento en la calidad, cobertura, eficiencia, accesibilidad y sostenibilidad de las estadísticas del país.

Tipos de evaluación

Aun cuando no existe homogeneidad respecto a los criterios utilizados en la evaluación de programas, algunos organismos internacionales como el Banco Interamericano de Desarrollo y el Instituto Latinoamericano y del Caribe de Planificación Económica y Social de la CEPAL, distinguen dos tipos de evaluación, los cuales están asociados al ciclo de un proyecto o programa⁴:

- Evaluación formativa: se lleva a cabo para guiar el mejoramiento de un programa; establece los medios que permiten además de un aprendizaje, realizar modificaciones durante su vigencia, por lo que tiene un impacto durante la ejecución del mismo. Dentro de la evaluación formativa se encuentran las evaluaciones intermedias que se realizan durante la ejecución de un programa.
- Evaluación sumativa: se lleva a cabo al concluir la ejecución del programa o varios años después si es una evaluación ex-post o de impacto, por lo que se utiliza para obtener conclusiones sobre un programa y mejorar futuros programas. En este tipo de evaluación, se revisa el diseño original del programa, considerando las modificaciones realizadas como resultado del monitoreo y de la evaluación durante su ejecución, así como el alcance en cuanto a su objetivo, entre otros aspectos.

Cabe destacar que se pueden efectuar evaluaciones sumativas durante la ejecución de un programa, si bien éstas no son frecuentes, se realizan en situaciones específicas como sería el evaluar un aspecto particular de un programa en ejecución para que los resultados se utilicen en otro programa o el evaluar un proyecto específico para darlo por concluido.

1.4 Términos para la evaluación al 2015 del PESNIEG 2010-2034

El Programa Estratégico 2010-2034 tiene similitudes con los programas de mediano plazo elaborados por las Oficinas Nacionales de Estadística en el marco de la ENDE, ya que se obtuvo a partir de un diagnóstico (la situación del Sistema en 2010) y sus planteamientos están orientados a la consecución de la Misión y el alcance de la Visión 2034 a través de la participación de todos sus integrantes.

³ El Consorcio PARIS21 fue creado en 1999 en una reunión organizada por la ONU, el Banco Mundial, el FMI y la OCDE con el objetivo de reforzar las capacidades estadísticas de los países, contribuyendo a elaborar sistemas estadísticos bien manejados y que gocen de recursos apropiados.

⁴ Instituto Latinoamericano y del Caribe de Planificación Económica y Social (ILPES). Chile, julio 2005. Metodología del marco lógico para la planificación, el seguimiento y la evaluación de proyectos y programas. Serie Manuales N° 42, ONU-CEPAL.

Por lo anterior, el proceso de evaluación de la ENDE es aplicable al Programa Estratégico del SNIEG, con la particularidad de que en este caso el proceso se fundamenta en la conjugación de los dos tipos de evaluación: formativa y sumativa, en virtud de que una evaluación al término de la vigencia de las metas de corto plazo ayuda a valorar si es que se consideran cumplidas, continúan con el mismo enfoque o si es necesario ajustarlas en tiempo y/o contenido, ayudando con ello a hacer eficiente el proceso de cumplimiento del Programa, al tiempo que las metas de mediano y largo plazos continúan vigentes por su propio plazo de atención.

Por ello, la periodicidad de las evaluaciones intermedias a seis años del Programa Estratégico son de tipo formativa, buscando mejorar el desempeño en su consecución y también sumativa porque se están evaluando las metas de corto plazo al término de su vigencia, considerando que esta última también se puede realizar durante la ejecución de un Programa para identificar aspectos que permitan mejorar los nuevos o futuros programas del propio Sistema.

1.4.1 Objetivos de la evaluación

De acuerdo con los citados términos, los objetivos para la evaluación del Programa Estratégico son:

- a) Medir los resultados alcanzados en las metas de corto plazo del Programa Estratégico del SNIEG: capítulo 2.
- b) Identificar lecciones aprendidas y proporcionar elementos para la revisión y actualización del PESNIEG para el periodo 2016-2039: capítulo 3.
- c) Atender los compromisos de transparencia y rendición de cuentas considerados en la LSNIEG sobre los documentos programáticos del Sistema: artículo 86 de la LSNIEG.

El establecimiento de estos objetivos da pauta a la definición de los criterios a aplicar para el proceso de evaluación del PESNIEG 2010-2034, mismos que representan la guía para la obtención de los resultados contenidos en los siguientes capítulos de este documento.

1.4.2 Criterios para la evaluación

Conforme a las metas establecidas en el Programa Estratégico, existen tres periodos para su ejecución:

- Corto plazo: 2010-2015
- Mediano plazo: 2016-2022
- Largo Plazo: 2023-2034

Respecto a las metas de mediano y largo plazos, por su periodicidad las primeras han iniciado su atención por medio del Programa Nacional de Estadística y Geografía 2013-2018 y los correspondientes Programas Anuales de Estadística y Geografía a ejecutarse durante ese periodo, considerando su cumplimiento hacia el año 2022, al tiempo que las metas de largo plazo serán contempladas en el siguiente PNEG 2019-2024.

Cabe destacar que se dará seguimiento a las metas de mediano plazo a través de las evaluaciones del PNEG 2013-2018 conforme se establece en la LSNIEG, siendo la primera una evaluación intermedia en el año 2016 y la segunda al concluir su vigencia en 2018, mientras que los resultados alcanzados en las citadas metas serán considerados en la siguiente evaluación del Programa Estratégico, el cual será revisado y actualizado por la Junta de Gobierno en el año 2022, al inicio del cuarto año del periodo correspondiente al Presidente de la República.

De esta forma, en la evaluación del Programa Estratégico sólo se están considerando los resultados alcanzados en las metas de corto plazo, tomando como base su definición cualitativa de origen y como referencia la expresión cuantitativa obtenida del proceso realizado en el año 2012, las cuales se muestran a continuación:

Tabla 2. Estrategias Maestras, Metas cualitativas y Expresiones Cuantitativas

Estrategia Maestra I: Consolidación del Sistema Nacional de Información Estadística y Geográfica.	
E1 M1	<p>Meta cualitativa: Contar con mecanismos de comunicación y coordinación muy ágiles entre todos los miembros del Sistema.</p> <p>Expresión cuantitativa: Contar al 2015 con los órganos colegiados en el marco de la LSNIEG funcionando conforme a un programa de trabajo y con su normatividad correspondiente.</p>
E1 M2	<p>Meta cualitativa: Lograr la coordinación de las Unidades del Estado para tener más y mejor información útil para la toma de decisiones.</p> <p>Expresión cuantitativa:</p> <ol style="list-style-type: none"> 1. Contar al 2015 con el Programa Nacional de Estadística y Geografía 2010-2012 y el correspondiente al periodo 2013-2018. 2. Contar al 2015 con los Programas Anuales de Estadística y Geografía de los siguientes años: 2011, 2012, 2013, 2014 y 2015.
E1 M3	<p>Meta cualitativa: Instrumentar una red nacional de informática eficiente y segura para el manejo e intercambio de Información de Interés Nacional entre las unidades del sector público y privado.</p> <p>Expresión cuantitativa:</p> <ol style="list-style-type: none"> 1. Contar en 2015 con el Sitio de intercambio SNIEG. 2. Contar en 2015 con el sitio del Acervo de Información de Interés Nacional.
Estrategia Maestra II: Producción de información de Interés Nacional.	
E2 M1	<p>Meta cualitativa: Contar con los marcos conceptuales y metodológicos que requiera el Sistema.</p> <p>Expresión cuantitativa: Contar en 2015 con los marcos conceptuales y metodológicos, así como con las disposiciones generales para la captación, procesamiento, publicación y resguardo de la Información de Interés Nacional, respecto de los que se hayan identificado como necesarios.</p>
E2 M2	<p>Meta cualitativa: Contar con un sistema de registros de población, unidades económicas y viviendas.</p> <p>Expresión cuantitativa: Contar en 2015 con:</p> <ol style="list-style-type: none"> 1. Directorio Estadístico Nacional de Unidades Económicas. 2. Inventario Nacional de Viviendas. 3. Registro Nacional de Población.
E2 M3	<p>Meta cualitativa: Contar, para todo el país, con un modelo digital del territorio mexicano.</p> <p>Expresión cuantitativa: Contar en el 2015 con el Continuo de Elevaciones Mexicano a resolución de 15 metros.</p>
E2 M4	<p>Meta cualitativa: Disponer del marco muestral, de la cartografía y los directorios que apoyen los procesos de obtención y georreferenciación de información estadística.</p> <p>Expresión cuantitativa: Contar al 2015 con el 100% de la infraestructura requerida, en los Subsistemas Nacionales de Información, para la obtención de las muestras y georreferenciar la Información estadística de Interés Nacional que sea susceptible de serlo.</p>
E2 M5	<p>Meta cualitativa: Establecer alianzas estratégicas para abordar temas y asuntos coyunturales de relevancia para el país, con un mayor nivel de interacción con los usuarios del Sistema.</p> <p>Expresión cuantitativa: Crear al 2015 el 100% de los Comités Técnicos Especializados considerados necesarios y establecer las alianzas estratégicas previstas para atender los temas emergentes relevantes para el país.</p>
E2 M6	<p>Meta cualitativa: Integrar una red de información confiable con instituciones e instancias federales y estatales para prever desastres naturales y anticipar respuestas eficaces frente a los mismos.</p> <p>Expresión cuantitativa: Establecer un esquema de intercambio de la Información de Interés Nacional Integrada en el Servicio Público de Información (SPI) al Sistema Nacional de Protección Civil (SINAPROC).</p>
Estrategia Maestra III: Contribución a la construcción de una sociedad de la información y del conocimiento	
E3 M1	<p>Meta cualitativa: Preservar la Información histórica de Interés Nacional que permita a la sociedad evaluar la evolución de las políticas públicas aplicadas.</p> <p>Expresión cuantitativa: Contar al 2015 con el resguardo de la Información de Interés Nacional definida como histórica.</p>
E3 M2	<p>Meta cualitativa: Internalizar el uso de la información en la toma de decisiones en los distintos órdenes de gobierno.</p> <p>Expresión cuantitativa: Lograr en 2015 que la Información de Interés Nacional sea considerada en los indicadores de evaluación de los programas de las Unidades del Estado.</p>

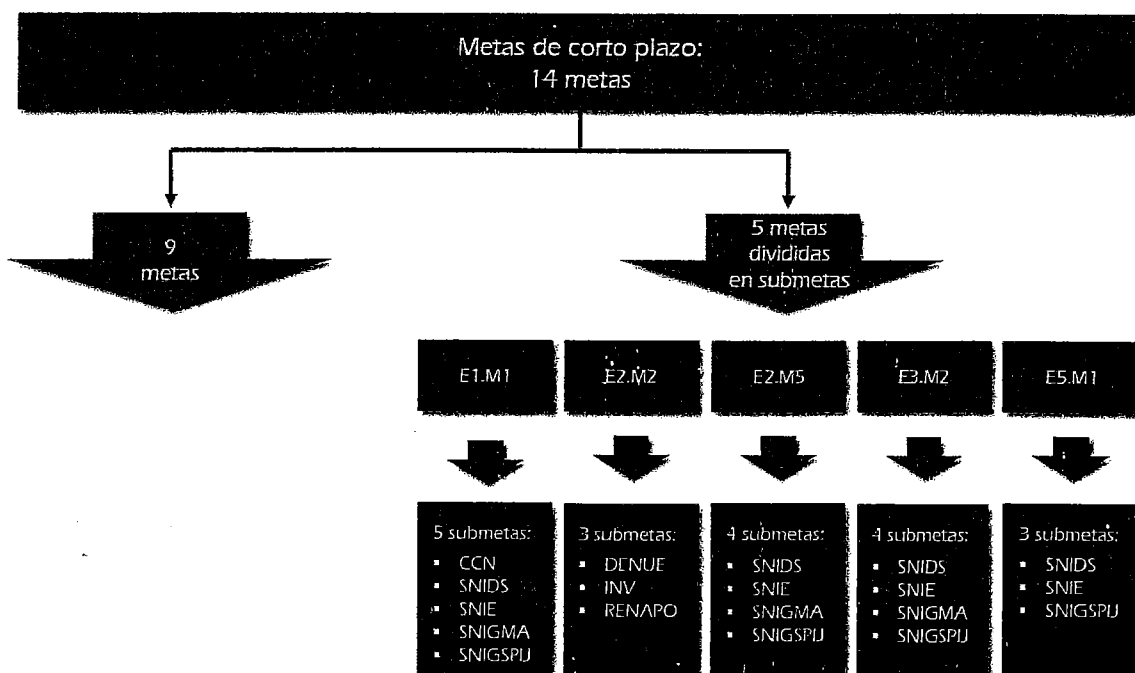
Estrategia Maestra IV: Fomento a la investigación y desarrollo de habilidades.	
E4.M1	<p>Meta cualitativa: Producir regularmente publicaciones sobre temas de competencia del SNIEG en donde se expongan los avances metodológicos más recientes en estos temas.</p> <p>Expresión cuantitativa: Cumplir en 2015 con la producción y difusión de los Programas de Investigación del SNIEG.</p>
Estrategia Maestra V: Participación coordinada de los tres órdenes de gobierno.	
E5.M1	<p>Meta cualitativa: Aumentar los indicadores económicos, demográficos y sociales a nivel de estados y municipios.</p> <p>Expresión cuantitativa: Lograr en 2015 que se calculen indicadores a niveles estatal y municipal, cuando sea susceptible de hacerse, en temas económicos, demográficos, sociales y gubernamentales provenientes de la Información de Interés Nacional.</p>
E5.M2	<p>Meta cualitativa: Aumentar los indicadores del medio ambiente y del conocimiento del territorio a nivel de estados y municipios.</p> <p>Expresión cuantitativa: Lograr en 2015 que se calculen indicadores a niveles estatal y municipal en temas del medio ambiente y del conocimiento del territorio.</p>

De estas 14 metas de corto plazo, algunas se han dividido en submetas para fines de análisis y determinación del avance en su cumplimiento, como se describe a continuación:

- **Metas y submetas**

El ejercicio de evaluación se centra en los resultados de la consecución de las metas de corto plazo, que son las que han guiado principalmente a los Programas Nacional y Anual de Estadística y Geografía en la orientación de las actividades a desarrollar por las Unidades del Estado integrantes del Sistema durante el periodo 2010-2015.

Algunas metas requirieron de la participación de varias Unidades del Estado o los entregables definidos están diversificados, por lo que se han desagregado en submetas con la finalidad de facilitar la presentación de los resultados específicos correspondientes a cada una de ellas. De las 14 metas de corto plazo, cinco tienen desagregadas submetas dependiendo de las instancias que participaron en su cumplimiento o de la cantidad de entregables comprometidos, sumando en total 19 submetas distribuidas como se muestra en el siguiente esquema:



Estatus de las metas de corto plazo

El estatus para cada una de las metas se determinó de acuerdo a los entregables generados al 2015; en este sentido, únicamente se están considerando como concluidas aquellas metas que cuentan con todos los entregables comprometidos, como se presenta en la siguiente tabla:

Estatus	Descripción
Concluida	Se generaron todos los entregables establecidos para la meta.
Por concluir	Los entregables comprometidos para la meta se generaron de manera incompleta o nula.

Finalmente, para determinar numéricamente el cumplimiento de las metas de corto plazo al 2015 del Programa Estratégico del SNIEG 2010-2034, se tomó el valor proporcional de las submetas respecto a la meta correspondiente y asimismo el valor proporcional de cada meta respecto del total, considerando el porcentaje de avance alcanzado en cada una de ellas.

1.4.3 Recopilación de información

Para establecer el resultado alcanzando en cada una de las metas de corto plazo se consideraron principalmente los entregables derivados de la ejecución de los Programas Anuales de Estadística y Geografía del 2011 al 2015, a través de los cuales se ha implementado el Programa Nacional de Estadística y Geografía, que en este caso corresponde a los periodos 2010-2012 y 2013-2018; así como otras fuentes que sustentan el cumplimiento de dichas metas:

- Informes de Actividades y Resultados del 2008 al 2010.
- Informes Anuales de Actividades y Resultados del 2011 al 2015, en particular los capítulos I y II correspondientes a los resultados del Programa Anual de Estadística y Geografía y al Informe de actividades de los Comités de los Subsistemas Nacionales de Información.
- Acuerdos de la Junta de Gobierno del INEGI relativos a la aprobación de Información de Interés Nacional, Indicadores Clave y Normatividad del SNIEG.
- Otros resultados relevantes obtenidos en el marco del Sistema no registrados en los anteriores documentos.
- Programa Nacional de Estadística y Geografía 2010-2012: Informe de resultados y evaluación.

Cabe destacar que las Unidades del Estado/Comités Técnicos Especializados/Subsistemas Nacionales de Información y el INEGI en su calidad de Unidad Central Coordinadora, son responsables de mantener bajo su resguardo los entregables que contribuirían al cumplimiento de cada una de las metas de corto plazo.

Capítulo 2

Resultados de la evaluación al 2015 del PESNIEG 2010-2034

2.1 Principales logros por Estrategia Maestra

El Programa Estratégico del Sistema Nacional de Información Estadística y Geográfica para el periodo 2010-2034, conforme a su ordenamiento, está centrado en la atención de cinco Estrategias Maestras, mismas que orientan el rumbo a seguir por el Sistema para lograr la Misión y alcanzar la Visión establecida al 2034.

Cada una de las Estrategias Maestras y sus correspondientes metas, permiten identificar el camino a seguir y los objetivos a lograr en cuanto a la construcción, fortalecimiento y consolidación del SNIEG.

Con el cumplimiento de las metas de corto plazo asociadas a las cinco Estrategias Maestras, el Sistema ha registrado avances sustanciales que le permiten contar con las bases para su organización y funcionamiento, así como ofrecer a la sociedad y al Estado Información de Interés Nacional para apoyar la toma de decisiones, al tiempo de coadyuvar en la integración, seguimiento y evaluación de las políticas públicas.

A continuación se presentan los principales resultados alcanzados en cada una de las Estrategias Maestras conforme a las metas vinculadas a cada una de ellas; para mayor referencia, se puede consultar el Anexo 1. Fichas con los resultados alcanzados en las metas de corto plazo del PESNIEG 2010-2034.

Estrategia Maestra I. Consolidación del Sistema

Su objetivo es fomentar el funcionamiento del Sistema Nacional comprometido con la sociedad, transparente y bien coordinado para producir, difundir, conservar y promover el uso de información estadística y geográfica.

Las metas de corto plazo asociadas a esta Estrategia Maestra son las siguientes:

	<p>Meta cualitativa: Contar con mecanismos de comunicación y coordinación muy ágiles entre todos los miembros del Sistema.</p>
	<p>Expresión cuantitativa: Contar al 2015 con los órganos colegiados en el marco de la LSNIEG funcionando conforme a un programa de trabajo y con su normatividad correspondiente.</p>

EIM2	Meta cualitativa: Lograr la coordinación de las Unidades del Estado para tener más y mejor información útil para la toma de decisiones.
	Expresión cuantitativa: 1. Contar al 2015 con el Programa Nacional de Estadística y Geografía 2010-2012 y el correspondiente al periodo 2013-2018. 2. Contar al 2015 con los Programas Anuales de Estadística y Geografía de los siguientes años: 2011, 2012, 2013, 2014 y 2015.

EIM3	Meta cualitativa: Instrumentar una red nacional de informática eficiente y segura para el manejo e intercambio de Información de Interés Nacional entre las unidades del sector público y privado.
	Expresión cuantitativa: 1. Contar en 2015 con el Sitio de intercambio SNIEG. 2. Contar en 2015 con el sitio del Acervo de Información de Interés Nacional.

Conforme a las metas establecidas, en los últimos seis años se logró la instalación y el funcionamiento de los órganos colegiados: Consejo Consultivo Nacional, Comités Ejecutivos y Comités Técnicos Especializados de los Subsistemas Nacionales de Información; haciendo posible que las Unidades del Estado se comuniquen, coordinen, colaboren, trabajen y apoyen el funcionamiento del SNIEG, con la finalidad de atender su principal objetivo que es suministrar a la sociedad y al Estado Información de Interés Nacional de calidad, pertinente, veraz y oportuna a efecto de coadyuvar al desarrollo nacional.

De igual manera, durante este periodo se integraron los instrumentos programáticos del Sistema establecidos en la LSNIEG, que sirven para ordenar y regular las actividades necesarias para la planeación, programación, producción, difusión y conservación de la Información de Interés Nacional. Asimismo, en 2011 se creó el Sitio de Intercambio de Información del SNIEG, en donde a través de comunidades digitales, creadas en una extranet, las Unidades del Estado que participan en los Comités Ejecutivos, Comités Técnicos Especializados y/o Grupos de Trabajo se comunican e intercambian información; con la disponibilidad de estas comunidades, los órganos colegiados cuentan con un sitio que les permite acceder a su información desde Internet, conocer previo a sus reuniones los documentos relacionados, realizar convocatorias a sesiones e intercambiar información, entre otros beneficios.

Finalmente, se puso a disposición de la sociedad e integrantes del Sistema, los metadatos empleados en la generación de la Información de Interés Nacional, así como las metodologías y las especificaciones concretas utilizadas en su aplicación, tanto de la establecida en la LSNIEG como la nueva, en el Sitio del Acervo de Información de Interés Nacional.

El detalle de los principales logros registrados se presenta a continuación:

a) Consejo Consultivo Nacional

Está integrado por el Presidente del INEGI, quien lo preside, un representante de cada Secretaría de Estado de la Administración Pública Federal, un representante del Poder Judicial de la Federación, un representante de la Cámara de Diputados, un representante del Senado de la República, un representante del Instituto Federal de Telecomunicaciones y cinco representantes de las entidades federativas.

En el periodo 2008-2015, el Consejo Consultivo Nacional sesionó en 15 ocasiones conforme a lo establecido en las Reglas de funcionamiento de dicho órgano colegiado⁵ y se integraron los informes anuales correspondientes, mismos que están disponibles para su consulta en: www.snieg.mx > Consejo Consultivo Nacional > Informes.

Durante este periodo, en donde se desarrollaron las etapas de construcción, desarrollo y fortalecimiento del SNIEG, el trabajo del Consejo Consultivo Nacional ha sido relevante, gracias a las contribuciones que realizan sus integrantes para orientar y mejorar el desarrollo de las Actividades Estadísticas y Geográficas.

En dicho periodo destacan las siguientes actividades:

- Contribución en la integración de la Misión y Visión del SNIEG.
- Creación del Subsistema Nacional de Información de Gobierno, Seguridad Pública e Impartición de Justicia.
- Opinión sobre los instrumentos programáticos del Sistema.
- Desarrollo del Catálogo Nacional de Indicadores.

⁵ Reglas para la integración y funcionamiento del Consejo Consultivo Nacional.

b) Comités Ejecutivos de los Subsistemas Nacionales de Información

Se integran por un Vicepresidente de la Junta de Gobierno del INEGI, quien lo preside, y por los coordinadores de las Unidades del Estado señaladas en la Ley del Sistema, en donde podrán invitar a participar como miembros a representantes de otras Unidades del Estado.

Los Comités Ejecutivos se deben reunir de manera ordinaria por lo menos dos veces al año, de acuerdo con lo establecido en las Reglas para la integración y operación de los Comités Ejecutivos de los Subsistemas Nacionales de Información, de esta forma, desde su instalación y hasta el 2015 se han registrado las siguientes:

Tabla 3. Sesiones de los Comités Ejecutivos realizadas por Subsistema Nacional de Información

Subsistema Nacional de Información	2008	2009	2010	2011	2012	2013	2014	2015	Total
Demográfica y Social	1	3	3	3	4	3	3	3	23
Económica	1	3	3	2	3	3	2	2	19
Geografía y Medio Ambiente	1	3	3	3	4	2	3	2	21
Gobierno, Seguridad Pública e Impartición de Justicia *	n.a.	3	2	2	2	2	2	2	15
Total	3	12	11	10	13	10	10	9	78

n.a: No aplica

*Inició operaciones en 2009.

Cabe destacar que la operación en el marco de las sesiones de los Comités Ejecutivos de los Subsistemas Nacionales de Información se plasma en acuerdos consignados en las actas respectivas y su seguimiento se reporta en los informes correspondientes, mismos que están disponibles para su consulta en: www.snieg.mx > Comités Ejecutivos > Subsistema Nacional de Información > Seguimiento de acuerdos.

Entre los principales temas y asuntos tratados se encuentran:

- Revisión y opinión de los documentos programáticos del Sistema.
- Propuestas de creación de Comités Técnicos Especializados.
- Programas de trabajo de los Comités Técnicos Especializados.
- Proyectos de normas técnicas.
- Propuestas de Información de Interés Nacional.
- Propuestas de Indicadores Clave para el Catálogo Nacional de Indicadores.
- Actualización de los Registros Nacionales de Información Estadística y Geográfica.

c) Comités Técnicos Especializados

Son instancias colegiadas de participación y consulta creadas por acuerdo de la Junta de Gobierno del INEGI y se integran por representantes de las Unidades del Estado y del Instituto.

Al 2015 se ha aprobado la creación de 38 Comités Técnicos Especializados⁶ en apoyo de los Subsistemas Nacionales de Información, tanto para atender los temas definidos en la LSNIIEG como en atención a temas emergentes que han surgido posteriormente. De ellos, 37 se encuentran operando con un programa de trabajo alineado al PNEG 2013-2018, sobre el cual elaboran sus informes semestrales de seguimiento, mismos que se pueden consultar en: www.snieg.mx > Comités Técnicos Especializados > Subsistema Nacional de Información > Informes semestrales.

⁶ No se incluyen tres CTE que se cancelaron: Información de Atmósfera y Clima, ya que sus funciones fueron retomadas por el CTE de Información sobre Cambio Climático; y los CTE de Información Estadística del Sector Comunicaciones y Estadísticas de la Sociedad de la Información, ya que sus funciones fueron retomadas por el CTE de la Sociedad de la Información.

- Subsistema Nacional de Información Demográfica y Social

Tabla 4. Vigencia del Programa de Trabajo de los CTE adscritos al SNIDS

Comité Técnico Especializado	Vigencia del PT
1. Información Estadística y Geográfica de Desarrollo Social	2014-2018
2. Información Educativa	2014-2018
3. Información Cultural	2014-2018
4. Información con Perspectiva de Género	2014-2018
5. Objetivos de Desarrollo Sostenible*	2014-2018
6. Población y Dinámica Demográfica	2014-2018
7. Sectorial en Salud	2014-2018
8. Estadísticas del Trabajo y Previsión Social	2014-2018
9. Vivienda	2015-2018
10. Información sobre Discapacidad	2014-2018
11. Información de Juventud	2013-2018
12. Información de Cultura Física y Deportes	2013-2018
13. Información sobre la Protección Integral de los Derechos de las Niñas, Niños y Adolescentes **	Pendiente

* Se modifica el nombre del CTE conforme al Acuerdo B7/V/2015 de la Junta de Gobierno.

** Fue aprobado el 16 de diciembre de 2015 y cuenta con 90 días naturales para llevar a cabo su sesión de instalación y una vez que sea instalado, con 90 días para integrar su Programa de Trabajo.

- Subsistema Nacional de Información Económica

Tabla 5. Vigencia del Programa de Trabajo de los CTE adscritos al SNIE

Comité Técnico Especializado	Vigencia del PT
1. Estadísticas de Precios	2015-2018
2. Información Económica y Operativa del Sector Transportes	2015-2018
3. Estadísticas de Ciencia, Tecnología e Innovación	2015-2018
4. Estadísticas de Comercio Exterior	2014-2018
5. Directorio Nacional de Unidades Económicas	2016-2018
6. Estadísticas Macroeconómicas y Cuentas Nacionales	2013-2018
7. Información Económica del Sector Agroalimentario y Pesquero	2013-2018
8. Estadísticas Económicas del Sector Turismo	2015-2018
9. Información Económica de los Sectores Industriales	2013-2015
10. Información de la Infraestructura del Sector Transportes	2014-2018
11. Sociedad de la Información	2014-2018

- Subsistema Nacional de Información Geográfica y del Medio Ambiente

Tabla 6. Vigencia del Programa de Trabajo de los CTE adscritos al SNIGMA

Comité Técnico Especializado	Vigencia del PT
1. Información sobre Cambio Climático	2013-2018
2. Información Catastral y Registral	2013-2018
3. Información sobre Emisiones, Residuos y Sustancias Peligrosas	2013-2018
4. Información Geográfica Básica	2013-2018
5. Información en materia de Agua	2013-2018
6. Información en materia de Uso de Suelo, Vegetación y Recursos Forestales	2013-2018
7. Información del Sector Energético	2013-2018
8. Información sobre Desarrollo Regional y Urbano	2014-2018

- Subsistema Nacional de Información de Gobierno, Seguridad Pública e Impartición de Justicia

Tabla 7. Vigencia del Programa de Trabajo de los CTE adscritos al SNIGSPU

Comité Técnico Especializado	Vigencia del PT
1. Información de Gobierno	2014-2019
2. Información de Impartición de Justicia	2014-2019
3. Información de Procuración de Justicia	2014-2019
4. Información de Seguridad Pública	2014-2019
5. Información sobre Prevención Social de la Violencia y la Delincuencia	2014-2019
6. Datos Abiertos	2014-2018

Los Comités Técnicos Especializados deben sesionar al menos dos veces por año de acuerdo con lo establecido en las Reglas para la integración y operación de los Comités Técnicos Especializados de los Subsistemas Nacionales de Información.

En particular, sobre las aportaciones realizadas en el periodo 2008-2015 respecto a propuestas aprobadas de Información de Interés Nacional, Indicadores Clave para el Catálogo Nacional de Indicadores y Normas Técnicas, y en cumplimiento a sus funciones, se tiene:

Tabla 8. Aportaciones de los Comités Técnicos Especializados

Subsistema	IIN	Indicadores Clave	Normatividad
Demográfico y Social	9	101	5
Económica	4	60	3
Geográfica y de Medio Ambiente	7	30	9
Gobierno, Seguridad Pública e Impartición de Justicia	6	48	2
Total	26	239	19

d) Los Programas del Sistema Nacional de Información Estadística y Geográfica

De acuerdo a su alineación con el Programa Estratégico, se tienen los siguientes documentos programáticos:

- Programa Nacional de Estadística y Geografía:

Ordena y regula los proyectos y actividades generales que ejecutarán las Unidades del Estado adscritas a los Subsistemas Nacionales de Información durante cada sexenio presidencial, en congruencia con lo establecido en el Programa Estratégico del SNIEG y el Plan Nacional de Desarrollo vigentes.

Tabla 9. Programas Nacionales de Estadística y Geografía en el periodo 2010-2015

PNEG	Acuerdo JG	Publicación DOF	Objetivos	Metas
2010-2012	7º/II/2010	14/octubre/2010	11	36
2013-2018	9º/VI/2013	18/octubre/2013	10	73

Cabe destacar que el primer Programa Nacional de Estadística y Geografía tuvo una proyección de tres años, dada la entrada en vigor de la LSNIEG en julio de 2008 y la necesidad de hacerlo congruente con el PND vigente 2007-2012 y su alineación con el PESNIEG 2010-2034.

- Programa Anual de Estadística y Geografía:

Comprende las Actividades específicas que realizarán las Unidades del Estado adscritas a los Subsistemas Nacionales de Información que integran el SNIEG, así como las que corresponden al INEGI en su calidad de Unidad Central Coordinadora, contribuyendo con sus logros tanto en la consecución de las metas y objetivos del Programa Nacional de Estadística y Geografía, como en la atención de las demandas de información del Plan Nacional de Desarrollo vigentes.

Tabla 10. Programas Anuales de Estadística y Geografía integrados en el periodo 2010-2015

PAEG	Acuerdo JG	UE/INEGI-UCC	CTE*	Actividades específicas	Entregables
2011	12º/XIII/2010	21	19	197	267
2012	7º/XX/2011	20	20	171	193
2013	4º/II/2013	22	26	145	219
2014	11º/XV/2013	27	31	188	275
2015	11º/XIV/2014	26	32	258	373
2016	10º/XV/2015	31	35	272	383

* En 2011, 2015 y 2016, el Comité Ejecutivo del SNIGMA registró Actividades específicas.

Cabe comentar que en cumplimiento al artículo 10º Transitorio de la Ley del SNIEG, el primer Programa Anual de Estadística y Geografía, correspondiente al 2011, fue publicado en el Diario Oficial de la Federación el 18 de enero de 2011.

De esta forma, el Sistema cuenta con los documentos programáticos establecidos en la LSNIEG al año 2015, los cuales se pueden consultar en www.snieg.mx > Los Programas del SNIEG. Cabe señalar que también se tienen mecanismos efectivos de monitoreo, evaluación e integración de informes sobre su implementación, con los que se impulsa el cumplimiento de las metas establecidas en cada uno de ellos.

Adicionalmente, el INEGI como Unidad Central Coordinadora del Sistema ha integrado los informes establecidos en la LSNIEG como parte de la transparencia y la rendición de cuentas: Informes con los resultados de la ejecución del Programa Anual de Estadística y Geográfica para el periodo 2011-2015; Informes de Actividades y Resultados para el periodo 2011-2015, mismos que han sido entregados al Ejecutivo Federal y al Congreso de la Unión en el mes de marzo de cada año; asimismo, el Informe de Resultados y Evaluación del Programa Nacional de Estadística y Geografía 2010-2012.

e) Sitio de intercambio SNIEG

Con la finalidad de apoyar las actividades de coordinación del Sistema y de sus Subsistemas, así como los procesos de intercambio de información, en 2011 se creó el sitio de intercambio de información del SNIEG, en donde a través de comunidades digitales, creadas en una extranet, las Unidades del Estado que participan en los Comités Ejecutivos, Comités Técnicos Especializados (CTE) y/o Grupos de Trabajo (GT) se comunican e intercambian información. Al cierre del 2015, se han oficializado 50 comunidades de trabajo:

Tabla 11. Comunidades de trabajo incorporadas en el Sistema de Intercambio del SNIEG

Subsistema Nacional de Información Demográfica y Social	
2012	<ul style="list-style-type: none"> ▪ CTE de Información Educativa ▪ CTE de Información con Perspectiva de Género
2013	<ul style="list-style-type: none"> - GT sobre Trabajo - GT sobre Pobreza - GT sobre Violencia de Género
2014	<ul style="list-style-type: none"> ▪ Comité Ejecutivo del SNIDS ▪ CTE en Información de Juventud - GT de Participación y Ciudadanía - GT de Transición de la Educación Escolarizada al Mercado de Trabajo - GT de Bienestar Económico y Social - GT de Bienestar Físico y Acceso a los Servicios de Salud
2015	<ul style="list-style-type: none"> ▪ CTE de Vivienda - GT de Demanda - GT del Catálogo Nacional de Indicadores - GT sobre Vivienda Deshabitada - GT de Cuenta Satélite de Vivienda - GT de Necesidades de Vivienda ▪ CTE de Información de Cultura Física y Deporte
Subsistema Nacional de Información Económica	
2012	<ul style="list-style-type: none"> ▪ CTE de Estadísticas de la Sociedad de la Información ▪ CTE de Estadísticas Económicas del Sector Turismo - GT de Empleo Turístico
2013	<ul style="list-style-type: none"> - GT de Estadísticas Derivadas - GT de Estadísticas Económicas del Sector Turismo - GT de Turismo Internacional
	<ul style="list-style-type: none"> ▪ Comité Ejecutivo del SNIE ▪ CTE de Estadísticas de Comercio Exterior ▪ CTE de Estadísticas de Precios
2014	<ul style="list-style-type: none"> - GT Telecomunicaciones - GT Electricidad - GT Alquiler de Viviendas - GT Agropecuarios
Subsistema Nacional de Información Geográfica y del Medio Ambiente	
2014	<ul style="list-style-type: none"> ▪ CTE en Información sobre Emisiones, Residuos y Sustancias Peligrosas ▪ CTE de Información en materia de uso de Suelo, Vegetación y Recursos Forestales ▪ CTE de Información en materia de Agua
2015	<ul style="list-style-type: none"> ▪ CTE en Información Catastral y Registral ▪ CTE de Información del Sector Energético - GT Estadístico - GT Técnico

Comités Estatales de Información Estadística y Geográfica	
2012	<ul style="list-style-type: none"> ▪ Estado de México ▪ Nuevo León <ul style="list-style-type: none"> - GT de Información Demográfica y Social - GT de Información Económica - GT de Información Geográficas y del Medio Ambiente - GT de Información de Seguridad Pública y Procuración de Justicia - GT de Información de Gobernación y Finanzas Públicas - GT de Comunicación Interna - GT de Coordinadores
	<ul style="list-style-type: none"> ▪ Aguascalientes ▪ San Luis Potosí <ul style="list-style-type: none"> - GT Personas Adultas Mayores

f) Sitio del Acervo de Información de Interés Nacional

El Sitio del Acervo de Información de Interés Nacional ha puesto a disposición de la sociedad e integrantes del Sistema la siguiente Información de Interés Nacional, tanto de la establecida en la LSNIEG como la relacionada con los 26 nuevos proyectos aprobados por la Junta de Gobierno del INEGI.

▪ Información de Interés Nacional establecida en la Ley:

Tabla 12. Información de Interés Nacional establecida en la LSNIEG

Proyecto	UE
1. Censos Nacionales.	INEGI
2. Sistema de Cuentas Nacionales de México.	
3. Índices Nacionales de Precios.	

▪ Nueva IIN aprobada por la Junta de Gobierno del INEGI:

Tabla 13. Información de Interés Nacional aprobada por la Junta de Gobierno en el periodo 2011-2015

Proyecto	UE
Subsistema Nacional de Información Demográfica y Social	
1. Sistema de Información y Gestión Educativa. *	SEP
2. Sistema de Información sobre Nacimientos en el marco del Sector Salud.	SALUD
3. Módulo de Condiciones Socioeconómicas.	CONEVAL INEGI
4. Encuesta Nacional de la Dinámica Demográfica.	INEGI
5. Estadísticas de Defunciones Fetales.	
6. Estadísticas de Defunciones Registradas.	
7. Encuesta Nacional de Ingresos y Gastos de los Hogares.	
8. Encuesta Nacional de Ocupación y Empleo.	
9. Encuesta Nacional sobre la Dinámica de las Relaciones en los Hogares.	
Subsistema Nacional de Información Económica	
1. Balanza Comercial de Mercancías de México.	SAT, SE, BANXICO, INEGI
2. Encuesta Nacional de Empresas Constructoras.	INEGI
3. Red Nacional de Caminos.	
4. Encuesta Mensual de la Industria Manufacturera.	
Subsistema Nacional de Información Geográfica y del Medio Ambiente	
5. Información contenida en la Cartografía Náutica Nacional.	SEMAR
6. Inventario Nacional de Gases y Compuestos de Efecto Invernadero.	INECC
7. Inventario Nacional Forestal y de Suelos.	CONAFOR
8. Inventario de Sustancias Agotadoras de la Capa de Ozono.	SEMARNAT
9. Origen y destino de la energía a nivel nacional.	SENER
10. Información Topográfica a escala 1:50 000.	INEGI
11. Información de la carta de Uso de Suelo y Vegetación a escala 1:250 000.	
Subsistema Nacional de Información de Gobierno, Seguridad Pública e Impartición de Justicia	
12. Encuesta Nacional de Calidad e Impacto Gubernamental.	INEGI
13. Censo Nacional de Procuración de Justicia Estatal.	
14. Censo Nacional de Impartición de Justicia Estatal.	
15. Censo Nacional de Gobiernos Municipales y Delegacionales.	
16. Encuesta Nacional de Victimización y Percepción sobre Seguridad Pública.	
17. Censo Nacional de Gobierno, Seguridad Pública y Sistema Penitenciario Estatales.	

Esta información se encuentra disponible en el portal del SNIEG: www.snieg.mx en el apartado Acervo de Información de Interés Nacional.

Estrategia Maestra II. Producción de Información de Interés Nacional

Su objetivo es satisfacer en tiempo y forma las necesidades de información estadística y geográfica de los usuarios, a través de mecanismos eficientes y eficaces de producción de datos como la explotación de registros administrativos, censos, encuestas, datos geográficos y del medio ambiente, y estadística y geografía derivadas.

Las metas de corto plazo asociadas a esta Estrategia Maestra son las siguientes:

E2.M1	<p>Meta cualitativa: Contar con los marcos conceptuales y metodológicos que requiera el Sistema.</p> <p>Expresión cuantitativa: Contar en 2015 con los marcos conceptuales y metodológicos, así como con las disposiciones generales para la captación, procesamiento, publicación y resguardo de la Información de Interés Nacional, respecto de los que se hayan identificado como necesarios.</p>
E2.M2	<p>Meta cualitativa: Contar con un sistema de registros de población, unidades económicas y viviendas.</p> <p>Expresión cuantitativa: Contar en 2015 con:</p> <ol style="list-style-type: none"> 1. Directorio Estadístico Nacional de Unidades Económicas. 2. Inventario Nacional de Viviendas. 3. Registro Nacional de Población.
E2.M3	<p>Meta cualitativa: Contar, para todo el país, con un modelo digital del territorio mexicano.</p> <p>Expresión cuantitativa: Contar en el 2015 con el Continuo de Elevaciones Mexicano a resolución de 15 metros.</p>
E2.M4	<p>Meta cualitativa: Disponer del marco muestral, de la cartografía y los directorios que apoyen los procesos de obtención y georreferenciación de información estadística.</p> <p>Expresión cuantitativa: Contar al 2015 con el 100% de la infraestructura requerida, en los Subsistemas Nacionales de Información, para la obtención de las muestras y georreferenciar la Información estadística de Interés Nacional que sea susceptible de serlo.</p>
E2.M5	<p>Meta cualitativa: Establecer alianzas estratégicas para abordar temas y asuntos coyunturales de relevancia para el país, con un mayor nivel de interacción con los usuarios del Sistema.</p> <p>Expresión cuantitativa: Crear al 2015 el 100% de los Comités Técnicos Especializados considerados necesarios y establecer las alianzas estratégicas previstas para atender los temas emergentes relevantes para el país.</p>
E2.M6	<p>Meta cualitativa: Integrar una red de información confiable con instituciones e instancias federales y estatales para prever desastres naturales y anticipar respuestas eficaces frente a los mismos.</p> <p>Expresión cuantitativa: Establecer un esquema de intercambio de la Información de Interés Nacional Integrada en el Servicio Público de Información (SPI) al Sistema Nacional de Protección Civil (SINAPROC).</p>

Con el cumplimiento de estas metas, el Sistema cuenta con los marcos conceptuales y metodológicos de la Información de Interés Nacional, así como normas técnicas que permiten el aseguramiento de la homogeneidad, armonización y comparación de la Información, así como proveer y promover el uso de conceptos, definiciones, clasificaciones, nomenclaturas, abreviaturas, identificadores, directorios, símbolos, delimitaciones geográficas y demás elementos indispensables para la producción, difusión y resguardo de la Información. Además, de disposiciones normativas para la coordinación del SNIEG que impulsen su operación eficiente.

Cabe destacar que las Unidades del Estado responsables de generar Información de Interés Nacional han cumplido con el calendario de IIN aprobado por la Junta de Gobierno y han iniciado los trabajos para su publicación como datos abiertos de acuerdo con lo establecido en la Norma Técnica para el acceso y publicación de Datos Abiertos de la Información Estadística y Geográfica de Interés Nacional. Asimismo, es importante señalar que las encuestas en hogares se publican a nivel de microdatos y se cuenta con un laboratorio de análisis de datos que permite a los usuarios tanto de gobierno como de la academia, acceder a los microdatos al tiempo que se salvaguarda la confidencialidad de los informantes.

De igual manera, se construyó la infraestructura mínima requerida para que los Subsistemas Nacionales de Información operen y cumplan con sus objetivos de acuerdo a lo que establece la LSNIEG, como son: DENU, Inventario Nacional de Viviendas, Marco Geoestadístico Nacional y el Continuo de Elevaciones Mexicano, entre otros; además se desarrolló el Sitio Colaborativo INEGI - Centro Nacional de Prevención de Desastres (CENAPRED), como parte del esquema de intercambio de información con el Sistema Nacional de Protección Civil y se crearon los Comités Técnicos Especializados en temas emergentes que se consideraron necesarios al cierre del 2015.

El detalle de los principales logros registrados se presenta a continuación:

a) Normas técnicas para la captación, procesamiento, publicación y resguardo de la Información de Interés Nacional

En el marco de la normatividad técnica, la cual está integrada por las disposiciones normativas expedidas por la Junta de Gobierno, y con la finalidad de contar con las disposiciones generales para la captación, procesamiento, publicación y resguardo de la Información de Interés Nacional, se generaron 28 normas técnicas y dos normas para la coordinación del Sistema:

Tabla 14. Normatividad técnica aprobada por la Junta de Gobierno en el periodo 2009-2015

Normatividad técnica en materia estadística	Publicación DOF
1. Acuerdo para el uso del Sistema de Clasificación Industrial de América del Norte en la recopilación, análisis y presentación de estadísticas económicas.	10/07/2009
2. Norma Técnica para la Generación de Estadística Básica.	12/11/2010
3. Norma Técnica para la Clasificación Nacional de Delitos del Fuero Común para Fines Estadísticos.	21/12/2011
4. Acuerdo para el uso del Sistema Nacional de Clasificación de Ocupaciones en la realización de Actividades Estadísticas y Geográficas vinculadas a la información sobre ocupación y empleo.	16/04/2012
5. Acuerdo para el uso de la Clasificación Mexicana de Programas de Estudio por Campos de Formación Académica en la realización de las Actividades Estadísticas y Geográficas vinculadas a la información de estadísticas sobre educación.	16/04/2012
6. Acuerdo para el uso de la Tabla de Correlación entre la Tarifa de la Ley de los Impuestos Generales de Importación y de Exportación y el Sistema de Clasificación Industrial de América del Norte en la realización de actividades estadísticas vinculadas al comercio exterior de mercancías por actividad económica de origen.	03/08/2012
7. Norma Técnica para la Incorporación y Actualización de Información al Directorio Estadístico Nacional de Unidades Económicas.	27/07/2010 ■ Modificada: 23/09/2014
8. Norma Técnica para el acceso y publicación de Datos Abiertos de la Información Estadística y Geográfica de Interés Nacional.	04/12/2014
9. Norma Técnica para la Elaboración de Metadatos para proyectos de generación de Información Estadística Básica y de los componentes estadísticos derivados de proyectos geográficos.	03/09/2015
10. Lineamientos para Incorporar la Perspectiva de Género en el Sistema Nacional de Información Estadística y Geográfica.	30/12/2015
Normatividad técnica en materia geográfica	Publicación DOF
1. Norma Técnica sobre Domicilios Geográficos.	12/11/2010
2. Norma Técnica para la elaboración de Metadatos Geográficos.	24/12/2010
3. Norma Técnica de Estándares de Exactitud Posicional.	23/12/2010
4. Norma Técnica para el Sistema Geodésico Nacional.	23/12/2010
5. Norma Técnica para la Generación, Captación e Integración de Datos Catastrales y Registrales con fines estadísticos y geográficos.	16/12/2011
6. Acuerdo para el uso del Catálogo de los Términos Genéricos de las Formas del Relieve Submarino.	28/12/2012
7. Norma Técnica para la Generación de Modelos Digitales de Elevación con fines geográficos.	2/12/2014
8. Lineamientos para el intercambio de información catastral con fines estadísticos y geográficos.	23/06/2015
9. Norma Técnica para el Registro de Nombres Geográficos Continentales e Insulares con fines Estadísticos y Geográficos.	25/06/2015
10. Norma Técnica sobre Domicilios Geográficos.	12/11/2010
11. Norma Técnica para la elaboración de Metadatos Geográficos.	24/12/2010
12. Norma Técnica de Estándares de Exactitud Posicional.	23/12/2010
13. Norma Técnica para el Sistema Geodésico Nacional.	23/12/2010
14. Norma Técnica para la Generación, Captación e Integración de Datos Catastrales y Registrales con fines estadísticos y geográficos.	16/12/2011

15. Acuerdo para el uso del Catálogo de los Términos Genéricos de las Formas del Relieve Submarino.	28/12/2012
16. Norma Técnica para la Generación de Modelos Digitales de Elevación con fines geográficos.	2/12/2014
17. Lineamientos para el intercambio de información catastral con fines estadísticos y geográficos.	23/06/2015
18. Norma Técnica para el Registro de Nombres Geográficos Continentales e Insulares con fines Estadísticos y Geográficos.	25/06/2015

Asimismo, con el objetivo de contar con las normas para la publicación y resguardo de la Información de Interés Nacional, se aprobaron las siguientes normas:

Tabla 15. Normatividad para la coordinación del SNIEG aprobada por la Junta de Gobierno en el periodo 2012-2015

Normatividad de coordinación del SNIEG	Publicación DOF
1. Reglas para la Prestación del Servicio Público de Información Estadística y Geográfica.	14/12/2012 4/12/2014
2. Reglas para la integración y administración del Acervo de Información de Interés Nacional.	Modificada: 19/08/2015

Por otra parte, la LSNIEG dispone que los Subsistemas Nacionales de Información deberán de contar con una infraestructura mínima de información para facilitar el cumplimiento de sus objetivos, la cual es la siguiente:

b) Directorio Estadístico Nacional de Unidades Económicas

El Directorio Estadístico Nacional de Unidades Económicas (DENUE) permite conocer la información de todos los negocios, o de aquellos subuniversos que se seleccionen con base en la actividad económica, el tamaño y el área geográfica, así como ver su ubicación en imágenes cartográficas y satelitales, siendo una herramienta de apoyo para la toma de decisiones tanto en el ámbito público como en el privado, así como para la docencia o la realización de investigaciones en el ámbito académico.

Al cierre del 2015, incluye datos de 5 004 986 negocios, de los cuales 23 249 son establecimientos nuevos provenientes de registros administrativos de Unidades del Estado. Es importante destacar que, a la información ya existente en el DENUE, los dueños de los negocios pueden agregar datos detallados o complementarios de su actividad, tales como los productos que ofrecen o las ventajas competitivas que los distinguen.

Cabe destacar que en 2014 se actualizó la Norma Técnica para la Incorporación y Actualización de Información al Directorio Estadístico Nacional de Unidades Económicas, la cual establece las disposiciones para regular su actualización, así como la incorporación de información por las Unidades del Estado, las personas físicas con actividades empresariales y las personas morales.

En el periodo 2010-2015, se presentaron los siguientes avances:

- En julio de 2010, se publicó el primer DENUE con base en los resultados de los Censos Económicos 2009 con una cobertura de 4.3 millones de negocios. A partir de entonces, el DENUE se actualiza con los levantamientos regulares que hace el INEGI de los Censos Económicos, encuestas en establecimientos, así como de bases de datos del Instituto Mexicano del Seguro Social, el Sistema de Administración Tributaria y la Comisión Federal de Electricidad.
- En 2013 se presentó la cuarta versión del DENUE 07/2013 con información de 4 410 199 negocios; asimismo se llevaron a cabo trabajos para homologar con el DENUE las bases de datos de los registros administrativos de las Unidades del Estado.
- Adicionalmente, se difundió el DENUE Interactivo 10/2013, el cual conservó el mismo número de negocios de la cuarta versión, pero incorporó la posibilidad de que los informantes registraran o actualizaran en línea los datos de sus negocios.
- En 2015 se puso a disposición de los usuarios una aplicación para su consulta en dispositivos móviles. Asimismo, a finales del año se terminó la séptima actualización del DENUE con los datos de identificación, ubicación, actividad económica y tamaño de los 5 millones de negocios activos en el país. El DENUE puede ser consultado en el Sitio del INEGI en Internet:
<http://www3.inegi.org.mx/sistemas/mapa/denue/default.aspx>

c) Inventario Nacional de Viviendas

El Inventario Nacional de Viviendas tiene como base el Censo de Población y Vivienda 2010, permite consultar información estadística de población y vivienda a nivel manzana y del entorno urbano a nivel vialidad (frente de manzana), incluye información estadística en 1 533 342 manzanas y 282 707 localidades que no están amanzanadas. La temática de entorno está disponible en 1 365 775 manzanas de localidades mayores a 5 000 habitantes y, para las menores a 2 500 habitantes se podrá consultar una ficha monográfica que da cuenta sobre las principales características económicas, de infraestructura y servicios.

Durante el periodo intercensal se mantiene actualizado a partir de un conjunto de procesos de orden informático y operativo para ubicar en el Marco Geoestadístico Nacional a las viviendas que se construyen en este periodo y se encuentran inscritas en el Registro Único de Viviendas y aquellas que se identifican durante operativos de campo.

En el periodo 2013-2015, se presentaron los siguientes resultados:

- En 2013 se diseñó el sistema de estandarización de los domicilios y se incorporaron en el sitio del Inventario Nacional de Viviendas dos nuevas funcionalidades: conexión a la descarga de microdatos y reporte de características de población, vivienda y entorno urbanos.
- En 2015 se desarrolló el marco conceptual del sistema permanente para tener actualizado el Inventario Nacional de Viviendas, el documento tiene el propósito de describir las bases metodológicas que respaldan teórica y conceptualmente la propuesta sobre los componentes que integrarán el sistema de actualización del Inventario.
- En 2015 se actualizó el Inventario Nacional de Viviendas en su cobertura y se complementó en su contenido, manteniendo su objetivo de dar cuenta de la población, la vivienda y el entorno de las localidades del país.

El inventario puede ser consultado en el Sitio del INEGI en Internet:

<http://www.beta.inegi.org.mx/app/mapa/INV/Default.aspx?II=20.76677436279592,8.42511718750002&z=4>

d) Marco Geoestadístico Nacional

El Marco Geoestadístico Nacional es un sistema único y de carácter nacional diseñado por el INEGI para referenciar correctamente la información estadística de los censos y encuestas con los lugares geográficos correspondientes, proporciona la ubicación de las localidades, municipios y entidades del país, utilizando coordenadas geográficas.

Divide al territorio nacional en áreas con límites identificables en campo, denominadas Áreas geoestadísticas, con tres niveles de desagregación: Estatal (AGEE), Municipal (AGEM) y Básica (AGEB), ésta puede ser urbana o rural.

Se integra con archivos digitales en formato shape que representan 32 áreas geoestadísticas estatales, se mantienen actualizadas 2 457 áreas geoestadísticas municipales, 4 546 polígonos de localidades urbanas, así como de 299 961 puntos de integración territorial con nombres y claves geoestadísticas asociados como atributos, 17 463 áreas geoestadísticas básicas y 350 polígonos de territorio insular.

El Marco Geoestadístico Nacional fue actualizado al cierre de la Encuesta Intercensal 2015 y puede ser consultado en el Sitio del INEGI en Internet:

<http://www.inegi.org.mx/geo/contenidos/geoestadistica/default.aspx>

e) Continuo de Elevaciones Mexicano

El Continuo de Elevaciones Mexicano a resolución de 15 metros, presenta las elevaciones del territorio continental mexicano con el objetivo es aportar datos consistentes y actualizados del relieve, para su integración al Subsistema Nacional de Información Geográfica y del Medio Ambiente.

En 2014, se realizaron acciones de mantenimiento del Continuo de Elevaciones Mexicano 3.0 y se desarrolló el Visualizador 3D para este producto.

El Continuo de Elevaciones Mexicano puede ser consultado en el Sitio del INEGI en Internet:
<http://www.inegi.org.mx>

f) Sitio Colaborativo INEGI-CENAPRED

Con la finalidad de apoyar en los trabajos relacionados con la prevención y atención de los desastres naturales, se desarrolló el Sitio Colaborativo INEGI - Centro Nacional de Prevención de Desastres (CENAPRED), como parte del esquema de intercambio de información con el Sistema Nacional de Protección Civil.

Este Sitio es un concentrador de información que cuenta con capas temporales disponibles para su descarga por evento o fenómeno, mismas que son proporcionadas por: Secretaría de la Defensa Nacional, Secretaría de Marina, Secretaría de Gobernación, Secretaría de Agricultura, Ganadería, Desarrollo Rural, Pesca y Alimentación, Petróleos Mexicanos, Secretaría de Comunicaciones y Transportes, Secretaría de Medio Ambiente y Recursos Naturales, Secretaría de Energía e Instituto Nacional de Estadística y Geografía como concentrador. El Sitio Colaborativo INEGI-CENAPRED puede ser consultado en:
<http://mapserver.inegi.org.mx/SitioIntercambioDesastres>

g) Comités Técnicos Especializados en temas emergentes

Por su parte, con la finalidad de contar con mecanismos que permitan atender nuevas necesidades de información, se crearon Comités Técnicos Especializados en temas denominados emergentes, los cuales no estaban considerados de origen en los temas de la LSNIEG, pero que son necesarios para considerar las nuevas temáticas. Estos CTE permiten establecer las alianzas entre las Unidades del Estado para atender esas nuevas materias.

De los 38 Comités Técnicos Especializados, 17 atienden temas establecidos en los artículos 21, 24 y 24 en la LSNIEG y 21 atienden temas emergentes relevantes para el país.

Tabla 16. Comités Técnicos Especializados por Subsistema Nacional de Información

Subsistema Nacional de Información	Temas		Total
	LSNIEG	Emergente	
Demográfica y Social	6	7	13
Económica	3	8	11
Geográfica y del Medio Ambiente	3	5	8
Gobierno, Seguridad Pública e Impartición de Justicia	4	2	6

Los Comités Técnicos Especializados que atienden temas emergentes relevantes para el país, y sus objetivos son los siguientes:

Tabla 17. Objetivos de los Comités Técnicos Especializados que atienden temas emergentes

Subsistema Nacional de Información Demográfica y Social	
CTE	Principales objetivos
Información con Perspectiva de Género (Acuerdo: 99/IX/2010)	a) Contribuir a la elaboración y revisión de las normas técnicas, lineamientos, metodologías, proyectos y procesos requeridos para integrar y promover el conocimiento de la información estadística y geográfica con perspectiva de género. b) Apoyar la coordinación y promover la integración de información que coadyuve en la toma de decisiones y en la elaboración de políticas públicas con perspectiva de género. c) Promover la generación de estadísticas con perspectiva de género que contribuyan a la planeación, seguimiento y evaluación permanente del programa rector en materia de igualdad entre mujeres y hombres, así como los programas sectoriales afines.
Información Cultural (Acuerdo: 9/VII/2010)	a) Participar en la elaboración y revisión de las normas técnicas, lineamientos, metodologías y demás proyectos y procesos en materia de información del sector cultural, requeridos para la integración del Sistema de Información Cultural, así como promover su conocimiento y aplicación. b) Apoyar la coordinación de la generación de información permanente sobre estructura y funcionamiento del sector cultural, así como las actividades desarrolladas en torno a él.

Información sobre Discapacidad (Acuerdo: 3º/X/2011)	Ser la instancia de coordinación interinstitucional donde se identifiquen y desarrollen acciones conjuntas para la captación, integración, producción, procesamiento, sistematización y difusión de la información que sirva de base para la consolidación del Sistema Nacional de Información sobre Discapacidad y su vinculación con el SNIEG.
Información de Juventud (Acuerdo: 6º/II/2013)	Ser la instancia de coordinación interinstitucional donde se identifiquen y desarrollen acciones conjuntas para la captación, integración, producción, procesamiento, sistematización y difusión de la información que sirvan de base para la consolidación del Sistema Nacional de Información de Juventud y su vinculación con el SNIEG.
Información de Cultura Física y Deporte (Acuerdo: 6º/III/2013)	<p>a) Coordinar a las Unidades del Estado en la integración de datos que permitan cuantificar, caracterizar y ubicar las instalaciones para desarrollar actividades para la cultura física y el deporte.</p> <p>b) Promover el diseño de la metodología, instrumentos técnicos y marco conceptual, de igual forma el uso de conceptos, clasificaciones y estándares homogéneos que permitan armonizar la información de cultura física y deporte, con base en las recomendaciones internacionales en la materia.</p> <p>c) Desarrollar y revisar las normas técnicas relacionadas con la generación de datos a fin de lograr incluir el tema de cultura física y deporte en las actividades de producción de información en las Unidades del Estado.</p>
Objetivos de Desarrollo Sostenible (Acuerdo: 8º/X/2015)	Coordinar los trabajos de carácter conceptual, metodológico, técnico y operativo, que en el marco del SNIEG, permitan generar y actualizar periódicamente la información requerida para diseñar y evaluar políticas públicas orientadas al cumplimiento de los Objetivos de Desarrollo Sostenible comprometidos por México en el marco de la Agenda de Desarrollo 2030 para el Desarrollo Sostenible de la Organización de las Naciones Unidas.
Información sobre la Protección Integral de los Derechos de las Niñas, Niños y Adolescentes (Acuerdo: 10º/X/2015)	Ser la instancia de coordinación interinstitucional donde se identifiquen y desarrollen acciones conjuntas para la captación, integración, producción, procesamiento, sistematización y difusión de la información que sirvan de base para el diseño y la consolidación del Sistema Nacional de Información sobre la Protección Integral de los Derechos de las Niñas, Niños y Adolescentes y su vinculación con el SNIEG.
Subsistema Nacional de Información Económica	
CTE	Principales objetivos
Directorio Nacional de Unidades Económicas (Acuerdo: 5º/XI/2009)	<p>a) Aportar comentarios sobre el modelo que desarrolla el SNIEG para la construcción del DINUE.</p> <p>b) Opinar sobre la estrategia que permita contar con los directorios que se determinen como aprovechables y con sus actualizaciones, de manera permanente, así como asegurar la participación de todas las dependencias que cuenten con ellos.</p>
Información Económica del Sector Agroalimentario y Pesquero (Acuerdo: 5º/XII/2009)	<p>a) Generar información permanente sobre la estructura y funcionamiento del Sector Agroalimentario y Pesquero, así como de las actividades desarrolladas en torno a él.</p> <p>b) Elaborar y revisar las normas técnicas, lineamientos, metodologías y demás proyectos y procesos en materia de información económica del Sector Agroalimentario y Pesquero requeridos para la integración del Sistema, así como promover su conocimiento y aplicación.</p>
Estadísticas Económicas del Sector Turismo (Acuerdo: 5º/XIII/2009)	<p>a) Proporcionar información permanente sobre la estructura y funcionamiento del Sector Turismo, así como de las actividades desarrolladas en torno a él.</p> <p>b) Coordinar la generación e integración de información económica en materia de turismo.</p> <p>c) Elaborar y revisar las normas técnicas, lineamientos, metodologías y demás proyectos relativos al tema de turismo, así como promover su conocimiento y aplicación entre las unidades.</p>
Estadísticas de Comercio Exterior (Acuerdo: 6º/X/2009)	Analizar y acordar los criterios de tratamiento estadístico que se asocian a las claves de pedimento aduanal, realizar investigaciones que permitan mejorar la calidad de los resultados estadísticos y definir las fechas en que se publicará la información oportuna y revisada del comercio exterior.
Información de la Infraestructura del Sector Transportes (Acuerdo: 5º/X/2010)	<p>a) Coordinar y supervisar el diseño, elaboración y desarrollo de la estadística respecto de la infraestructura del sector transportes, así como promover el intercambio de la información entre los integrantes del Comité.</p> <p>b) Promover el uso y aprovechamiento de la estadística respecto de la infraestructura del sector transportes, por medio de sistemas de información con cifras conciliadas, en la planeación de sector transportes.</p>
Información Económica y Operativa del Sector Transportes (Acuerdo: 4º/IV/2012)	<p>a) Coordinar y supervisar el diseño, elaboración de la estadística económica y operativa del sector transportes.</p> <p>b) Promover el uso y aprovechamiento de la estadística económica y operativa del sector transportes, en la planeación y diseño de políticas públicas.</p>
Información Económica de los Sectores Industriales (Acuerdo: 9º/IV/2012)	<p>a) Analizar y evaluar las metodologías utilizadas por entidades públicas y privadas para la generación de información estadísticas de sectores industriales y, en su caso, proponer modificaciones que garanticen su calidad y oportunidad.</p> <p>b) Promover la explotación estadística de distintos registros administrativos a cargo de dependencias Federales que se vinculan a la operación de los sectores industriales.</p> <p>c) Promover el conocimiento y uso de la información disponible sobre sectores industriales para contribuir al diseño y evaluación de políticas públicas.</p>
Sociedad de la Información ^B (Acuerdo: 11º/VI/2013)	Promover el desarrollo, conocimiento y uso de la información del Sector Comunicaciones y de la Sociedad de la Información de acuerdo con la normatividad del Sistema Nacional de la Información.
Subsistema Nacional de Información Geográfica y del Medio Ambiente	

⁷ Inicialmente se denominada CTE del Sistema de Información de los Objetivos de Desarrollo del Milenio, en 2015 se modificó a CTE de los Objetivos de Desarrollo Sostenible.

^B Absorbe las funciones del CTE de Información Estadística del Sector Comunicaciones creado mediante el Acuerdo 5a/VII/2010 y del CTE de Estadísticas de la Sociedad de la Información creado mediante el Acuerdo 12a/XV/2010.

CTE	Principales objetivos
Información Geográfica Básica (Acuerdo: 5º/XVIII/2009)	a) Coordinar la generación e integración de IIN en materia de información geográfica básica. b) Elaborar y revisar las normas técnicas, lineamientos, metodologías y demás proyectos relativos al tema información geográfica básica, así como promover su conocimiento y aplicación entre las Unidades.
Información del Sector Energético (Acuerdo: 6º/XI/2009)	a) Elaborar y revisar las normas técnicas, lineamientos, metodologías y demás proyectos y procesos en materia de información del sector energético, requeridos para la integración del Sistema, así como promover su conocimiento y aplicación. b) Generar información permanente sobre la estructura y funcionamiento del sector energético, así como de las actividades desarrolladas en torno a él.
Información sobre Cambio Climático ⁹ (Acuerdo: 2º/VIII/2010)	a) Coordinar la generación e integración de Información de Interés Nacional en materia de cambio climático. b) Elaborar y revisar las normas técnicas, lineamientos, metodologías y demás proyectos relativos al tema de información sobre cambio climático, así como promover su conocimiento y aplicación entre las Unidades.
Información Catastral y Registral (Acuerdo: 5º/X/2010)	a) Coordinar la generación e integración de Información de Interés Nacional en materia catastral y registral. b) Elaborar y revisar las normas técnicas, lineamientos, metodologías y demás proyectos relativos al tema de información catastral y registral, así como promover su conocimiento y aplicación entre las Unidades.
Información sobre Desarrollo Regional y Urbano (Acuerdo: 6º/VII/2014)	Promover que la información geoespacial relativa a desarrollo regional y urbano, se genere, procese y difunda bajo parámetros homogéneos con el apoyo de las tecnologías de la información y comunicación, de manera que sea de utilidad para el establecimiento de políticas públicas en la materia.
Subsistema Nacional de Información de Gobierno, Seguridad Pública e Impartición de Justicia	
CTE	Principales objetivos
Información sobre Prevención Social de la Violencia y la Delincuencia. (Acuerdo: 6º/XI/2013)	Definir la información estadística en materia de prevención de la violencia y la delincuencia, los instrumentos, tiempos y mecanismos para su generación; contribuir en la elaboración, opinión y análisis de las normas, indicadores, lineamientos, metodologías, proyectos y procesos requeridos para integrarla en el SNIEG, así como promover su conocimiento y aplicación entre las Unidades del Estado, para apoyar los procesos de diseño, implementación, monitoreo y evaluación de las políticas públicas en estas materias.
Datos abiertos (Acuerdo: 11º/XI/2013)	Promover la disponibilidad, difusión, uso, reutilización e intercambio de datos abiertos de información pública, que pueda obtenerse de la Información Estadística y Geográfica, así como elaborar y revisar lineamientos, normas técnicas y las mejores prácticas para la generación de datos abiertos, bajo parámetros tecnológicos homogéneos y de acuerdo a las mejores prácticas a nivel internacional.

Estrategia Maestra III. Contribución a la construcción de una sociedad de la información

Su objetivo es desarrollar y difundir información con alto valor agregado para enriquecer el conocimiento y los procesos de toma de decisiones en todos los segmentos de la sociedad y contribuir así al desarrollo sustentable del país.

Las metas asociadas a esta Estrategia Maestra son las siguientes:

E3M1	Meta cualitativa: Preservar la Información histórica de Interés Nacional que permita a la sociedad evaluar la evolución de las políticas públicas aplicadas.
	Expresión cuantitativa: Contar al 2015 con el resguardo de la Información de Interés Nacional definida como histórica.
E3M2	Meta cualitativa: Internalizar el uso de la información en la toma de decisiones en los distintos órdenes de gobierno.
	Expresión cuantitativa: Lograr en 2015 que la Información de Interés Nacional sea considerada en los indicadores de evaluación de los programas de las Unidades del Estado.

El cumplimiento de esta estrategia ha permitido que las Unidades del Estado que generan Información de Interés Nacional la resguarden y conserven, así como los documentos utilizados en la elaboración de la misma; manteniendo actualizado el Sitio del Acervo de Información de Interés Nacional, con la finalidad de conservar las series históricas de la Información, así como las metodologías, aplicaciones concretas utilizadas en su generación y los metadatos correspondientes.

Es importante señalar, que el INEGI ha desarrollado aplicaciones móviles, widgets y otras herramientas de difusión, así como micrositos en donde se atienden las necesidades de información de distintos usuarios, además del Mapa Digital de México, herramienta para el análisis de los distintos fenómenos en el territorio.

⁹ Sustituye al CTE de Información en materia de Atmósfera y Clima creado mediante el Acuerdo 5a/XVII/2009.

En el marco de esta Estrategia Maestra, las Unidades del Estado, a partir de la Información de Interés Nacional, han generado indicadores tanto para el Plan Nacional de Desarrollo, como en los programas que de él se derivan, para coadyuvar en la elaboración de las políticas públicas.

El detalle de los principales logros registrados se presenta a continuación:

a) Resguardo de la Información de Interés Nacional definida como histórica

El Acervo contiene la Información de Interés Nacional generada por los proyectos estadísticos y geográficos determinados como IIN por la Junta de Gobierno del INEGI, así como sus metadatos, metodologías y/o especificaciones concretas de la aplicación de las metodologías utilizadas en su generación.

De esta forma, cuando las Unidades del Estado desarrollan actividades relacionadas con la producción, integración, conservación y difusión de Información de Interés Nacional resguardan y conservan la información, así como los documentos utilizados en la elaboración de la misma. Adicionalmente, entregan una copia al INEGI, quien es responsable de su resguardo y conservación.

Al cierre del 2015, el Acervo está conformado por 37 proyectos de Información de Interés Nacional, de los cuales 11 corresponden a los definidos inicialmente en la LSNIIEG y 26 son nuevos proyectos aprobados por la Junta de Gobierno, de acuerdo con lo establecido en las Reglas para la integración y administración del Acervo de IIN.

▪ **Información de Interés Nacional inicial**

Tabla 18. IIN establecida en la LSNIIEG resguardada en el marco del SNIDS

Proyecto	IIN contenida	UE
1. Censo General de Población y Vivienda.	2000 y 2010	INEGI
2. Conteo de Población y Vivienda.	2005	

Tabla 19. IIN establecida en la LSNIIEG resguardada en el marco del SNIE

Proyecto	IIN contenida	UE
1. Censos Económicos.	2004 y 2009	INEGI
2. Censo Agropecuario.	2007	
3. SCNM. Cálculos anuales.	Base 2003 y 2008	
4. SCNM. Cálculos de corto plazo, Base 2003 (totales de la economía).	Base 2003 y 2008	
5. SCNM. Cálculos de corto plazo, Base 2003 (por entidad federativa).	Base 2003 y 2008	
6. SCNM. Cuentas satélite al SCNM, Base 1993.	Base 1993, 2003 y 2008	
7. SCNM. Matriz de Insumo-Producto, Base 2003.	Base 2003 y 2008	
8. Índice Nacional de Precios al Consumidor.	2011-2015	
9. Índice Nacional de Precios Productor.	2011-2015	

▪ **Nueva Información de Interés Nacional**

Tabla 20. IIN aprobada por la Junta de Gobierno resguardada en el marco del SNIDS

Proyecto	IIN contenida	UE
1. Sistema de Información y Gestión Educativa. *	2013-2019	SEP
2. Sistema de Información sobre Nacimientos en el marco del Sector Salud.	2011-2013	SALUD
3. Módulo de Condiciones Socioeconómicas.	2008-2010	CONEVAL INEGI
4. Encuesta Nacional de la Dinámica Demográfica.	2009	INEGI
5. Estadísticas de Defunciones Fetales.	1996-2013	
6. Estadísticas de Defunciones Registradas.	1990-2013	
7. Encuesta Nacional de Ingresos y Gastos de los Hogares.	2008-2010	
8. Encuesta Nacional de Ocupación y Empleo.	2005-2014	

* Revoca al RNAME, artículo segundo transitorio del Acuerdo.

Tabla 21. IIN aprobada por la Junta de Gobierno resguardada en el marco del SNIE

Proyecto	IIN contenida	UE
1. Balanza Comercial de Mercancías de México.	2012 y 2013	SAT, SE, BANKICO, INEGI
2. Encuesta Nacional de Empresas Constructoras.	2006-2013	INEGI
3. Red Nacional de Caminos.	2014	
4. Encuesta Mensual de la Industria Manufacturera.	2007-2013	

Tabla 22. IIN aprobada por la Junta de Gobierno resguardada en el marco del SNIGMA

Proyecto	IIN contenida	UE
1. Información contenida en la Cartografía Náutica Nacional.	2010-2014	SEMAR
2. Inventario Nacional de Gases y Compuestos de Efecto Invernadero.	1990-2013	INECC
3. Inventario Nacional Forestal y de Suelos.	2004-2009 y 2009-2014	CONAFOR
4. Inventario de Sustancias Agotadoras de la Capa de Ozono.	2002-2012	SEMARNAT
5. Origen y destino de la energía a nivel nacional.	1965-2010	SENER
6. Información Topográfica a escala 1:50 000.	1997-2007	INEGI
7. Información de la carta de Uso de Suelo y Vegetación a escala 1:250 000.	1985, 1993, 2000, 2007, 2011	INEGI

Tabla 23. IIN aprobada por la Junta de Gobierno resguardada en el marco del SNIGSPUJ

Proyecto	IIN contenida	UE
1. Encuesta Nacional de Calidad e Impacto Gubernamental.	2011 y 2013	
2. Censo Nacional de Procuración de Justicia Estatal.	2011-2014	
3. Censo Nacional de Impartición de Justicia Estatal.	2011-2014	
4. Censo Nacional de Gobiernos Municipales y Delegacionales.	2009, 2011 y 2013	INEGI
5. Encuesta Nacional de Victimización y Percepción sobre Seguridad Pública.	2011-2014	
6. Censo Nacional de Gobierno, Seguridad Pública y Sistema Penitenciario Estatales.	2010-2014	

Por otra parte, la Junta de Gobierno aprobó la información estadística de la Encuesta Nacional sobre la Dinámica de las Relaciones en los Hogares como Información de Interés Nacional el 16 de diciembre de 2015, por lo que su integración al Acervo deberá realizarse en un lapso de 180 días a partir de su publicación en el DOF, realizada el 30 de diciembre de 2015.

El Acervo de Información de Interés Nacional puede ser consultado en: www.snieg.mx > Acervo de IIN.

b) Uso de la Información de Interés Nacional en los indicadores de evaluación de los programas de las Unidades del Estado.

A partir de la Información de Interés Nacional, las Unidades del Estado han generado indicadores tanto para el Plan Nacional de Desarrollo, como para los programas que de él se derivan, con lo que coadyuvan en la elaboración, seguimiento y evaluación de las políticas públicas.

- **Plan Nacional de Desarrollo 2013-2018:** incluyen 14 indicadores, de los cuales cinco se calculan con Información de Interés Nacional.

Tabla 24. IIN utilizada en los indicadores del PND 2013-2018

Plan	Indicadores		Proyectos de los cuales se obtiene la IIN
	Total	Con IIN	
Plan Nacional de Desarrollo 2013-2018.	14	5	ENVIPE, ENIGH, MCS, ENOE, SCNM y SIGED.

- **Subsistema Nacional de Información Demográfica y Social:** se identifican 26 programas derivados del PND 2013-2018, en los que se establecen 268 indicadores, de los cuales 99 utilizan Información de Interés Nacional en su cálculo, es decir el 36.9% del total.

Tabla 25. IIN utilizada en los indicadores de los programas que derivan del PND 2013-2018 en el marco del SNIDS

Programas sectoriales, regionales e institucionales	Indicadores		Proyectos de los cuales se obtiene la IIN
	Total	Con IIN	
Programa Sectorial de Desarrollo Social 2013-2018.	18	7	ENIGH; MCS; SCNM; ENOE, Censo General de Población y Vivienda y Censo de Población y Vivienda; SIGED; ENDIREH.
Programa Sectorial de Educación 2013-2018.	13	11	SIGED; ENIGH; MCS; SCNM.
Programa Sectorial de Salud 2013-2018.	16	8	Estadística de Defunciones Registradas; ENIGH; MCS.
Programa Nacional para Prevenir y Eliminar la Discriminación 2014-2018.	10	3	ENIGH; MCS.
Programa Especial de los Pueblos Indígenas 2014-2018.	8	5	ENIGH; MCS; SIGED.
Programa Especial de Migración 2014-2018.	11	2	Censo General de Población y Vivienda y Censo de Población y Vivienda; ENOE.

Programa Nacional México sin Hambre 2014-2018.	8	2	ENIGH; MCS.
Programa Nacional para el Desarrollo y la Inclusión de las Personas con Discapacidad 2014-2018.	6	4	ENIGH; MCS.
Programa Nacional de Desarrollo Social.	16	16	ENIGH; MCS; SCNM; ENOE; Censo General de Población y Vivienda y Conteo de Población y Vivienda; SIGED.
Programa Nacional de Juventud 2014-2018.	8	5	ENIGH; MCS; SCNM; ENOE; ENVIPE.
Programa Nacional de Vivienda 2014-2018.	6	1	ENIGH; MCS.
Programa Nacional para la Igualdad de Oportunidades y no Discriminación contra las Mujeres 2013-2018.	18	10	ENOE; ENIGH; MCS; SIGED; ENVIPE; SCNM. Cuenta Satélite de Trabajo no Remunerado en los Hogares; Censo Nacional de Gobierno. Poder Judicial Estatal. Impartición de Justicia.
Programa Regional de Desarrollo del Norte 2014-2018.	5	2	SCNM; ENOE.
Programa Regional de Desarrollo del Sur-Sureste 2014-2018.	5	2	SCNM; ENOE.
Programa Regional de Desarrollo del Centro.	5	2	SCNM; ENOE.
Programa Nacional de Población 2014-2018.	11	9	Censo General de Población y Vivienda y Conteo de Población y Vivienda; ENADID; ENOE.
Programa Nacional de Desarrollo Urbano 2014-2018.	8	1	SCNM; ENOE.
Programa Integral para Prevenir, Atender, Sancionar y Erradicar la Violencia Contra las Mujeres 2014-2018.	10	3	ENDIREH.
Programa Nacional de Asistencia Social 2014-2018.	11	4	Censo General de Población y Vivienda y Conteo de Población y Vivienda; ENADID; ENOE.
Programa Sectorial de Gobernación.	13	2	ENDIREH; ENVIPE.

Nota: únicamente se reportan los programas que utilizan Información de Interés Nacional.

- **Subsistema Nacional de Información Económica:** once programas en los que se establecen 102 indicadores, de los cuales 25 utilizan Información de Interés Nacional en su cálculo, es decir el 24.5% del total.

Tabla 26. IIN utilizada en los indicadores de los programas que derivan del PND 2013-2018 en el marco del SNIE

Programas sectoriales, regionales e institucionales	Indicadores		Proyectos de los cuales se obtiene la IIN
	Total	Con IIN	
Programa Nacional de Financiamiento del Desarrollo 2013-2018.	11	2	SCNM.
Programa de Desarrollo Innovador 2013-2018.	12	4	SCNM; Censos Económicos; BCMM.
Programa Sectorial de Comunicaciones y Transporte 2013-2018.	18	2	Censos Económicos; Censo General de Población y Vivienda.
Programa Sectorial de Turismo 2013-2018.	11	4	SCNM.
Programa Sectorial de Desarrollo Agropecuario, Pesquero y Alimentario 2013-2018.	7	2	SCNM.
Programa Especial de Ciencia, Tecnología e Innovación 2014-2018.	12	1	SCNM.
Programa Especial de Producción y Consumo Sustentable 2014-2018.	6	3	SCNM; Censos Económicos.
Programa para democratizar la productividad 2013-2018.	6	5	SCNM; ENOE.
Programa de Trabajo Institucional. Banco de México 2014-2015.	12	2	INPC.

Nota: únicamente se reportan los programas que utilizan Información de Interés Nacional.

- **Subsistema Nacional de Información Geográfica y del Medio Ambiente:** se consideran ocho programas en los que se establecen 99 indicadores, de los cuales 22 utilizan Información de Interés Nacional en su cálculo, es decir el 22.2% del total.

Tabla 27. IIN utilizada en los indicadores de los programas que derivan del PND 2013-2018 en el marco del SNIGMA

Programas sectoriales, regionales e institucionales	Indicadores		Proyectos de los cuales se obtiene la IIN
	Total	Con IIN	
Programa Sectorial de Marina 2013-2018.	15	1	Cartografía Náutica Nacional.
Programa Sectorial de Medio Ambiente y Recursos Naturales 2013-2018.	17	9	Inventario Nacional de Emisiones de Gases y Compuestos de Efecto Invernadero.
Programa Sectorial de Energía 2013-2018.	17	2	Origen y destino de la energía a nivel nacional.
Programa Nacional Forestal 2013-2018	13	9	Inventario Nacional Forestal y de Suelos
Programa Sectorial de Desarrollo Agrario, Territorial y Urbano 2013-2018.	11	1	Censo General de Población y Vivienda.

Nota: únicamente se reportan los programas que utilizan Información de Interés Nacional.

- **Subsistema Nacional de Información de Gobierno, Seguridad Pública e Impartición de Justicia:** se identifican ocho programas en los que se establecen 96 indicadores, de los cuales 25 utilizan Información de Interés Nacional en su cálculo, es decir el 26.0% del total.

Tabla 28. IIN utilizada en los indicadores de los programas que derivan del PND 2013-2018 en el marco del SNIGSPJ

Programas sectoriales, regionales e institucionales	Indicadores		Proyectos de los cuales se obtiene la IIN
	Total	Con IIN	
Programa Nacional de Seguridad Pública 2014-2018.	12	4	ENVIPE; ENVE.
Programa Nacional de Procuración de Justicia.	7	1	ENVIPE.
Programa Nacional para la Prevención Social de la Violencia y la Delincuencia 2013-2018.	12	7	ENVIPE; ENDIREH; MCS; Censo Nacional de Gobierno, Seguridad Pública y Sistema Penitenciario Estatales.
Programa Sectorial de Gobernación 2013-2018.	13	2	ENVIPE; ENDIREH.
Programa Integral para Prevenir, Atender, Sancionar y Erradicar la Violencia contra las Mujeres 2014-2018.	10	3	ENDIREH.
Programa Nacional para la igualdad de Oportunidades y no Discriminación contra las Mujeres 2013-2018.	18	8	Censo Nacional de Impartición de Justicia Estatal; ENVIPE; ENOE; ENIGH.

Nota: únicamente se reportan los programas que utilizan Información de Interés Nacional.

De esta forma, el Plan Nacional de Desarrollo 2013-2018 y los 49 programas identificados incluyen 579 indicadores, de los cuales 176 se calculan utilizando como fuente proyectos estadísticos determinados como Información de Interés Nacional en el marco del Sistema Nacional de Información Estadística y Geográfica, gracias a lo cual el 30.4% de estos indicadores que se utilizan en el diseño de las políticas públicas utiliza en su cálculo Información de calidad, pertinente, veraz y oportuna.

Cabe destacar, que de los 37 proyectos determinados como Información de Interés Nacional 26 son utilizados en la evaluación de la política pública, a través de su inclusión en las planeación nacional y en su seguimiento. En la siguiente tabla se identifican los proyectos determinados como IIN en el marco de los Subsistemas Nacionales de Información, que se utilizan en los indicadores derivados del PND 2013-2018:

Tabla 29. IIN utilizada en los programas que derivan del PND 2013-2018

Información de Interés Nacional	SNIDS	SNJE	SNIGMA	SNIGSPJ
1. Censo General de Población y Vivienda.	X	X	X	
2. Conteo de Población y Vivienda.	X	X		
3. Censo Agropecuario.	X	X		
4. Censos Económicos.		X		
5. SCNM. Cálculos anuales.	X	X		
6. SCNM. Cálculos de corto plazo (por entidad federativa).	X	X		
7. SCNM. Cálculos de corto plazo (totales de la economía).	X	X		
8. SCNM. Cuentas Satélite.	X	X		
9. SCNM. Matriz de Insumo-Producto.	X	X		
10. Índice Nacional de Precios al Consumidor.		X		
11. Índice Nacional de Precios Productor.		X		
12. Encuesta Nacional sobre la Dinámica de las Relaciones en los Hogares.	X			X
13. Sistema de Información y Gestión Educativa.	X			

14. Información contenida en la Cartografía Náutica Nacional.			X	
15. Encuesta Nacional de la Dinámica Demográfica.	X			
16. Red Nacional de Caminos.				
17. Encuesta Nacional de Calidad e Impacto Gubernamental.				
18. Inventario Nacional de Gases y Compuestos de Efecto Invernadero.			X	
19. Estadísticas de Defunciones Fetales.				
20. Estadísticas de Defunciones Registradas.	X			
21. Inventario Nacional Forestal y de Suelos.			X	
22. Inventario de Sustancias Agotadoras de la Capa de Ozono.				
23. Información Topográfica escala 1: 50 000.				
24. Información de la Carta de Uso de Suelo y Vegetación escala 1:250 000.				
25. Encuesta Nacional de Empresas Constructoras.				
26. Origen y destino de la energía a nivel nacional.			X	
27. Sistema de Información sobre Nacimientos en el marco del sector salud.				
28. Censo Nacional de Procuración de Justicia Estatal.				
29. Censo Nacional de Impartición de Justicia Estatal.	X			X
30. Encuesta Mensual de la Industria Manufacturera.				
31. Módulo de Condiciones Socioeconómicas.	X			X
32. Encuesta Nacional de Ingresos y Gastos de los Hogares.	X			X
33. Balanza Comercial de Mercancías de México.		X		
34. Censo Nacional de Gobiernos Municipales y Delegacionales.				
35. Encuesta Nacional de Victimización y Percepción sobre Seguridad Pública.	X			X
36. Censo Nacional de Gobierno, Seguridad Pública y Sistema Penitenciario Estatales.				X
37. Encuesta Nacional de Ocupación y Empleo.	X	X		X

Estrategia Maestra IV. Fomento a la investigación y desarrollo de habilidades:

Su objetivo es establecer e incorporar condiciones para alcanzar la excelencia en la capacitación y formación de los integrantes del Sistema, y contribuir a la creación, innovación y aplicación de mejoras técnicas y metodologías que resuelvan problemas críticos del Sistema.

La meta asociada a esta Estrategia Maestra es la siguiente:

E4 M1	Meta cualitativa: Producir regularmente publicaciones sobre temas de competencia del SNIEG en donde se expongan los avances metodológicos más recientes en estos temas.
	Expresión cuantitativa: Cumplir en 2015 con la producción y difusión de los Programas de Investigación del SNIEG.

Para la consecución de esta Estrategia Maestra, en el periodo del 2010 al 2015 se desarrollaron una serie de investigaciones sobre temas de competencia del SNIEG en donde se atienden los avances metodológicos más recientes. El detalle de los principales logros registrados se presenta a continuación:

a) Producción y difusión de los Programas de Investigación del SNIEG

Los objetivos fundamentales del proceso de investigación son: generar conocimiento útil mediante el desarrollo de proyectos de investigación en materia estadística y geográfica; fortalecer las relaciones institucionales del INEGI con los principales centros académicos del país; y contribuir al fortalecimiento del SNIEG a través de la organización de actividades para la transmisión y reforzamiento del conocimiento estadístico y geográfico.

En el periodo 2010-2015, el INEGI en su papel de Unidad Central Coordinadora del SNIEG integró los siguientes informes como parte de las actividades realizadas en materia de investigación en el marco del Sistema:

- Informe de resultados sobre las acciones que se han realizado en materia de investigación para el periodo 2010-2015.
- Informe anual de resultados de las actividades de investigación desarrolladas en el marco del SNIEG.

En el periodo 2010-2015 se realizaron diversos proyectos de investigación, entre los cuales se destacan:

- Estratificador INEGI.
- Estimación Markoviana del tamaño y de las estructuras de una población.
- Cuantificando a la clase media en México en la primera década del siglo XXI: un ejercicio exploratorio.
- Calidad de la Información.
- Bienestar subjetivo.
- Módulo BIARE Piloto
- Módulo BIARE Básico, BIARE ENCO.
- Bienestar subjetivo –BIARE Ampliado.
- Visor dinámico de bienestar subjetivo.
- Los NiNis en México: una aproximación crítica a su medición.
- Panorámica de la población joven por condición de actividad.
- Big Data.
- Big Data: Estado de ánimo de los tuiteros en México.
- Niveles de Marginación: una estrategia multivariada de clasificación.
- El concepto estadístico de informalidad y su integración bajo el esquema del Grupo de Delhi.
- Metodología para calcular la razón de mortalidad materna: un mejor registro y un indicador deficiente.
- Revisión metodológica de la Encuesta Nacional sobre la Dinámica de las Relaciones en los Hogares 2003, 2006 y 2011.
- Flexibilidad y credibilidad: reflexiones sobre la autonomía de las oficinas nacionales de estadística a partir de la experiencia mexicana.
- Matrices laborales 2014.
- Mercado de trabajo y salario mínimo.

Estrategia Maestra V. Participación coordinada de los tres órdenes de gobierno:

Su objetivo es instaurar una coordinación efectiva entre los tres órdenes de gobierno para la producción de Información Estadística y Geográfica.

Las metas asociadas a esta Estrategia Maestra son las siguientes:

ES/M1	<p>Meta cualitativa: Aumentar los indicadores económicos, demográficos y sociales a nivel de estados y municipios.</p> <p>Expresión cuantitativa: Lograr en 2015 que se calculen indicadores a niveles estatal y municipal, cuando sea susceptible de hacerse, en temas económicos, demográficos, sociales y gubernamentales provenientes de la Información de Interés Nacional.</p>
ES/M2	<p>Meta cualitativa: Aumentar los indicadores del medio ambiente y del conocimiento del territorio a nivel de estados y municipios.</p> <p>Expresión cuantitativa: Lograr en 2015 que se calculen indicadores a niveles estatal y municipal en temas del medio ambiente y del conocimiento del territorio.</p>

El cumplimiento de esta Estrategia Maestra, ha impulsado la generación de indicadores para que tanto la sociedad como los tres órdenes de gobierno cuenten con información económica, demográfica, social y sobre medio ambiente con desagregación a nivel estatal y municipal, que les han permitido conocer más sobre esos ámbitos, así como sobre la focalización de las acciones del Estado, dando sustento estadístico a la formulación, seguimiento y evaluación de las políticas públicas en el país.

Asimismo, se cuenta con información sobre la gestión y desempeño de las instituciones públicas de los gobiernos municipales y delegacionales en su función de gobierno, en temas como ayuntamiento, administración pública municipal o delegacional, seguridad pública y justicia municipal.

El detalle de los principales logros registrados se presenta a continuación:

Al 2015 se generaron 104 indicadores a niveles estatal y municipal utilizando como insumo únicamente Información de Interés Nacional, estos indicadores están incluidos en el Catálogo Nacional de Indicadores¹⁰ y también provienen del Censo Nacional de Gobiernos Municipales y Delegacionales; cabe destacar que son generados en forma regular y periódica por las Unidades del Estado responsables de los mismos.

Tabla 30. Indicadores que utilizan IIN en su cálculo por Subsistema Nacional de Información

Desagregación geográfica	Subsistema Nacional de Información				Total
	Demográfica y Social	Económica	Geográfica y del Medio Ambiente	Gobierno, Seguridad Pública e Impartición de Justicia	
Nacional y Estatal	25	-	-	-	25
Nacional, Estatal y Municipal	16	12	2*	48	78
Estatal y Municipal *	1	-	-	-	1
Total	42	12	2	48	104

2.2 Cumplimiento de las metas y submetas de corto plazo del PESNIEG 2010-2034

Para realizar el cálculo de los resultados alcanzados en las metas de corto plazo del Programa Estratégico, se definieron los criterios necesarios para asignar el valor numérico que determine el grado de cumplimiento.

Estos criterios consideran, en primera instancia, los resultados alcanzados en las metas de corto plazo que se encuentran en las fichas ubicadas en el apartado 2.4 de este mismo capítulo, tomando como base su definición cualitativa y como referencia la expresión cuantitativa correspondiente. Algunas de estas metas se han dividido en submetas para fines de análisis y determinación del avance en su cumplimiento, ya sea porque requirieron de la participación de más de un responsable para realizarlas o porque incluyen más de un entregable para su consecución.

Así, para determinar numéricamente el cumplimiento de las metas de corto plazo al 2015, se asignó un peso proporcional a cada una de las 14 metas que representan el universo total, quedando un valor unitario de 7.14 puntos porcentuales que en suma dan el 100 por ciento ($7.14 \times 14 = 100$).

Asimismo, para el caso de las submetas, proporcionalmente se les asignó un valor porcentual respecto a la meta que corresponden, de tal manera que la suma alcanza los 7.14 puntos porcentuales.

Estrategia Maestra	Meta /Submeta	Porcentaje de cumplimiento proporcional
Se considera la expresión cuantitativa, la cual establece los entregables a generar al 2015. El valor proporcional de cada meta respecto del total es de 7.14 por ciento.		
I. Consolidación del Sistema Nacional de Información Estadística y Geográfica:		
Conduce al funcionamiento de un Sistema Nacional altamente comprometido con la sociedad, transparente y bien coordinado para producir, difundir, conservar y promover el uso de información estadística y geográfica.		
Meta/Submeta		%
Meta cualitativa		
E1.M1 Contar con mecanismos de comunicación y coordinación muy ágiles entre todos los miembros del Sistema.		
Expresión cuantitativa		7.14
Contar al 2015 con los órganos colegiados en el marco de la LSNIEG funcionando conforme a un programa de trabajo y con la normatividad correspondiente, la cual se desagrega en cinco submetas:		
▪ Submeta		1.43
E1.M1.1 Consejo Consultivo Nacional.		
▪ Submeta		1.43
E1.M1.2 Subsistema Nacional de Información Demográfica y Social.		
▪ Submeta		1.43
E1.M1.3 Subsistema Nacional de Información Económica.		

¹⁰ Los Indicadores Clave incluidos en el Catálogo Nacional de Indicadores son generados de forma regular y periódica por las Unidades del Estado responsables, en congruencia con las mejores prácticas estadísticas nacionales e internacionales y con rigor conceptual y metodológico.

▪ Submeta E1.M1.4 Subsistema Nacional de Información Geográfica y del Medio Ambiente.	1.43
▪ Submeta E1.M1.5 Subsistema Nacional de Información de Gobierno, Seguridad Pública e Impartición de Justicia.	1.42
Meta cualitativa E1.M2 Lograr la coordinación de las Unidades del Estado para tener más y mejor información útil para la toma de decisiones.	
Expresión cuantitativa Contar al 2015 con el Programa Nacional de Estadística y Geografía 2010-2012 y el correspondiente al periodo 2013-2018, así como con los Programas Anuales de Estadística y Geografía de los siguientes años: 2011, 2012, 2013, 2014 y 2015.	7.14
Meta cualitativa E1.M3 Instrumentar una red nacional de informática eficiente y segura para el manejo e intercambio de Información de Interés Nacional entre las unidades del sector público y privado.	
Expresión cuantitativa Contar en 2015 con el Sitio de Intercambio SNIEG y con el Sitio del Acervo de IIN.	7.14

II. Producción de Información de Interés Nacional:

Busca satisfacer en tiempo y forma las necesidades de usuarios de información estadística y geográfica, a través de mecanismos eficientes y eficaces de producción de datos como la explotación de registros administrativos, censos, encuestas, datos geográficos y del medio ambiente, y estadística y geografía derivadas.

Meta/Submeta	%
Meta cualitativa E2.M1 Contar con los marcos conceptuales y metodológicos que requiera el Sistema.	
Expresión cuantitativa Contar en 2015 con los marcos conceptuales y metodológicos, así como con las disposiciones generales para la captación, procesamiento, publicación y resguardo de la IIN, respecto de los que se hayan identificado como necesarios.	7.14
Meta cualitativa E2.M2 Contar con un sistema de registros de población, unidades económicas y viviendas.	
Expresión cuantitativa Contar en 2015 con: 1. Directorio Estadístico Nacional de Unidades Económicas 2. Inventario Nacional de Viviendas 3. Registro Nacional de Población, la cual se desagrega en tres submetas:	4.76
▪ Submeta E2.M2.1 Directorio Estadístico Nacional de Unidades Económicas.	2.38
▪ Submeta E2.M2.2 Inventario Nacional de Viviendas.	2.38
▪ Submeta E2.M2.3 Registro Nacional de Población.	0
Meta cualitativa E2.M3 Contar, para todo el país, con un modelo digital del territorio mexicano.	
Expresión cuantitativa Contar en el 2015 con el Continuo de Elevaciones Mexicano a resolución de 15 metros.	7.14
Meta cualitativa E2.M4 Disponer del marco muestral, de la cartografía y los directorios que apoyen los procesos de obtención y georeferenciación de información estadística.	
Expresión cuantitativa Contar al 2015 con el 100% de la infraestructura mínima establecida en la LSNIEG en los Subsistemas Nacionales de Información, para la obtención de las muestras y georeferenciar la información estadística de Interés Nacional que sea susceptible de serlo.	7.14
Meta cualitativa E2.M5 Establecer alianzas estratégicas para abordar temas y asuntos coyunturales de relevancia para el País, con un mayor nivel de interacción con los usuarios del Sistema.	
Expresión cuantitativa Crear al 2015 el 100% de los Comités Técnicos Especializados considerados necesarios y establecer las alianzas estratégicas previstas para atender los temas emergentes relevantes para el país, la cual se desagrega en cuatro submetas:	7.14

▪ Submeta E2.M5.1 Subsistema Nacional de Información Demográfica y Social.	1.79
▪ Submeta E2.M5.2 Subsistema Nacional de Información Económica.	1.79
▪ Submeta E2.M5.3 Subsistema Nacional de Información Geográfica y del Medio Ambiente.	1.78
▪ Submeta E2.M5.4 Subsistema Nacional de Información de Gobierno, Seguridad Pública e Impartición de Justicia.	1.78
Meta cualitativa E2.M6 Integrar una red de información confiable con instituciones e instancias federales y estatales para prever desastres naturales y anticipar respuestas eficaces frente a los mismos.	
Expresión cuantitativa Establecer un esquema de intercambio de la Información de Interés Nacional integrada en el Servicio Público de Información al Sistema Nacional de Protección Civil.	7.14

III. Contribución a la construcción de una Sociedad de la Información y del Conocimiento:
Desarrolla y difunde información con alto valor agregado para enriquecer el conocimiento y los procesos de toma de decisiones en todos los segmentos de la sociedad, y contribuir así al desarrollo sustentable del país.

Meta/Submeta	%
Meta cualitativa E3.M1 Preservar la Información histórica de Interés Nacional que permita a la sociedad evaluar la evolución de las políticas públicas aplicadas.	
Expresión cuantitativa Contar al 2015 con el resguardo de la Información de Interés Nacional definida como histórica.	7.14
Meta cualitativa E3.M2 Internalizar el uso de la información en la toma de decisiones en los distintos órdenes de gobierno.	
Expresión cuantitativa Lograr en 2015 que la Información de Interés Nacional sea considerada en los indicadores de evaluación de los programas de las Unidades del Estado, la cual se desagrega en cuatro submetas:	7.14
▪ Submeta E3.M2.1 Subsistema Nacional de Información Demográfica y Social.	1.79
▪ Submeta E3.M2.2 Subsistema Nacional de Información Económica.	1.79
▪ Submeta E3.M2.3 Subsistema Nacional de Información Geográfica y del Medio Ambiente.	1.78
▪ Submeta E3.M2.4 Subsistema Nacional de Información de Gobierno, Seguridad Pública e Impartición de Justicia.	1.78

IV. Fomento a la investigación y desarrollo de habilidades:
Establece e incorpora condiciones para alcanzar la excelencia en la capacitación y formación de los integrantes del Sistema, y contribuye a la creación, innovación y aplicación de mejoras técnicas y metodologías que resuelvan problemas críticos del Sistema.

Meta/Submeta	%
Meta cualitativa E4.M1 Producir regularmente publicaciones sobre temas de competencia del SNIEG en donde se expongan los avances metodológicos más recientes en estos temas.	
Expresión cuantitativa Cumplir en 2015 con la producción y difusión de los Programas de Investigación del SNIEG.	7.14

V. Participación coordinada de los tres órdenes de gobierno:
Instaura una coordinación efectiva entre los tres órdenes de gobierno para la producción de información estadística y geográfica.

Meta/Submeta	%
Meta cualitativa E5.M1 Aumentar los indicadores económicos, demográficos y sociales a nivel de estados y municipios.	

<p>Expresión cuantitativa Lograr en 2015 que se calculen indicadores a niveles estatal y municipal, cuando sea susceptible de hacerse, en temas económicos, demográficos, sociales y gubernamentales provenientes de la Información de Interés Nacional, la cual se desagrega en tres submetas:</p>	7.14
<p>▪ Submeta E5.M1.1 Subsistema Nacional de Información Demográfica y Social.</p>	2.38
<p>▪ Submeta E5.M1.2 Subsistema Nacional de Información Económica.</p>	2.38
<p>▪ Submeta E5.M1.3 Subsistema Nacional de Información de Gobierno, Seguridad Pública e Impartición de Justicia.</p>	2.38
<p>Meta cualitativa E5.M2 Aumentar los indicadores del medio ambiente y del conocimiento del territorio a nivel de estados y municipios.</p>	
<p>Expresión cuantitativa Lograr en 2015 que se calculen indicadores a niveles estatal y municipal en temas del medio ambiente y del conocimiento del territorio.</p>	7.14

2.3 Resultados alcanzados al 2015 del PESNIEG 2010-2034

Conforme a los criterios establecidos y considerando los resultados alcanzados en las metas de corto plazo con entregables programados para el periodo 2010-2015, los resultados generales son los siguientes:

Tabla 22. Resultados al 2015 del PESNIEG 2010-2034

Metas/submetas	Total	Atendidas	Cumplimiento (%)
Metas	14	13	97.6
Con Submetas	13	12	92.3
Sin Submetas	9	9	64.3

* En la Meta E2M2, una de sus 3 submetas no se cumplió.

Cumplimiento alcanzado	97.6%
------------------------	-------

De esta forma, el Programa Estratégico del SNIEG presenta un cumplimiento del 97.6%, considerando el peso proporcional específico de las metas y submetas de acuerdo con lo señalado anteriormente.

Capítulo 3

Recomendaciones en el marco de la programación del Sistema

El Programa Estratégico del SNIEG es el instrumento programático de largo plazo del Sistema, en donde se establecen los objetivos y metas a alcanzar por el SNIEG en los próximos 24 años, por su temporalidad no existen referencias a nivel internacional de otros programas similares, por lo tanto en su evaluación se consideraron los procesos empleados en los programas de mediano plazo.

De acuerdo con las lecciones aprendidas y los resultados obtenidos, se identificaron las siguientes recomendaciones enfocadas al mejoramiento del siguiente Programa Estratégico y al fortalecimiento del Sistema:

- a) El Programa, en su primera etapa, se centró en generar la infraestructura que requería el Sistema para su organización y funcionamiento, misma que será revisada y actualizada permanentemente con la finalidad de garantizar su desempeño. De esta forma el siguiente Programa Estratégico deberá considerar los nuevos retos del Sistema Nacional de Información Estadística y Geográfica a través de la revisión y actualización de las Estrategias Maestras, Objetivos Generales y Políticas. Las metas serán definidas de acuerdo con estos planteamientos estratégicos.
- b) En el siguiente proceso de revisión y actualización del Programa Estratégico se deben de revisar las metas de mediano y largo plazo para determinar si continúan o se ajustan en tiempo y/o contenido, se sustituyen, modifican o se suman a otras metas.
- c) El avance en la implementación de la Cédula de Identidad Personal durante el periodo 2010-2015 no fue suficiente para contar con un Registro Nacional de Población, por lo que esta meta deberá ser revisada durante el proceso de actualización del Programa Estratégico.
- d) Una vez atendida la primera etapa de construcción del Sistema, se considera necesario fortalecer el uso de la Información de Interés Nacional e Indicadores Clave en el diseño, seguimiento y evaluación de políticas públicas.
- e) Ante el próximo proceso de revisión y actualización del PESNIEG, se requiere que en el marco de la dinámica internacional y nacional en materia estadística y geográfica, así como la iniciativa PARIS21¹¹, sean consideradas las mejores prácticas en temas como:

¹¹ El objetivo del Consorcio PARIS21 es reforzar las capacidades estadísticas de los países, contribuyendo a elaborar sistemas estadísticos bien manejados y que gocen de recursos apropiados.

- Impulsar el diseño de programas de modernización de registros administrativos de calidad en el marco de los Subsistemas Nacionales de Información, considerando: la elaboración de un diagnóstico, la selección de registros administrativos, formulación de propuestas de mejora, así como la implementación y el seguimiento correspondientes.
- Big Data como una nueva fuente de información.
- Socializar la Información de Interés Nacional y contribuir en la construcción de una sociedad de la información, que coadyuve a la revisión del rumbo del Sistema.
- Dar seguimiento a la opinión de los principales usuarios –privados y públicos– sobre la utilidad de la Información de Interés Nacional e Indicadores Clave generados en el marco del Sistema Nacional de Información Estadística y Geográfica.
- Considerar el uso de la información que no proviene de las estadísticas oficiales.
- Impulsar una mayor vinculación entre la información estadística y la información geográfica, considerando el enfoque de la dimensión espacial, como un elemento fundamental para el análisis de la realidad compleja.

Con este ejercicio de evaluación del Programa Estratégico se cierra un ciclo de aprendizaje y retroalimentación que abarca los seis primeros años de su ejecución, donde los resultados obtenidos permiten identificar los logros alcanzados, las áreas de oportunidad y las lecciones aprendidas que servirán para el siguiente proceso de revisión y actualización.

Glosario

Actividades específicas

Conjunto de acciones o tareas a realizar por las Unidades del Estado durante el año de vigencia del Programa Anual de Estadística y Geografía para la construcción y desarrollo del SNIEG.

Actividades Estadísticas y Geográficas o Actividades

Las relativas al diseño, captación, producción, actualización, organización, procesamiento, integración, compilación, publicación, divulgación y conservación de la Información de Interés Nacional.

Capacitación e Investigación

La LSNIIEG establece que el INEGI llevará a cabo un programa de capacitación para los miembros de las Unidades del Estado, con el objeto de difundir y promover la aplicación de la normatividad aprobada por la Junta de Gobierno para el desarrollo de sus actividades estadísticas y geográficas.

Catálogo Nacional de Indicadores

La LSNIIEG señala que el INEGI establecerá con las Unidades del Estado, un catálogo nacional de indicadores que permita contar con elementos que mejoren el conocimiento de la realidad sociodemográfica, económica, geográfica y del medio ambiente y de gobierno, seguridad pública e impartición de justicia.

Comité Ejecutivo

Es el órgano colegiado de participación y consulta donde confluyen las Unidades del Estado que desarrollan actividades relacionadas con la producción, integración, conservación, o difusión de información, de un determinado Subsistema Nacional de Información; conforme a las tareas y atribuciones que establece la LSNIIEG.

Comité Técnico Especializado

Es una instancia colegiada de participación y consulta creada por Acuerdo de la Junta de Gobierno, que deberá prestar apoyo a un determinado Subsistema Nacional de Información para el logro de sus objetivos, conforme a las tareas y atribuciones que establece la LSNIIEG y las que se especifiquen en su Acuerdo de creación.

Consejo Consultivo Nacional

Es el órgano colegiado de participación y consulta, encargado de opinar y proponer a la Junta de Gobierno asuntos relacionados con el desarrollo de las Actividades Estadísticas y Geográficas para la producción, integración y difusión de Información de Interés Nacional.

Documentos programáticos del SNIEG

Instrumentos rectores del Sistema Nacional de Información Estadística y Geográfica en los que se establecen las políticas, estrategias y líneas de acción para la ordenación y regulación de las actividades de planeación, producción y difusión de Información de Interés Nacional. Estos son: el Programa Estratégico del SNIEG, el Programa Nacional de Estadística y Geografía y el Programa Anual de Estadística y Geografía.

Información de Interés Nacional

Información que se determine como tal por la Junta de Gobierno en términos de los artículos 77, fracción II y 78 de la LSNIIEG.

La Ley señala como Información de Interés Nacional: Los Censos, Las Cuentas Nacionales y los Índices de Precios.

Por otra parte, la información que sea sometida a la consideración de la Junta de Gobierno, deberá cumplir con cuatro requisitos:

- I. Conforme a una temática establecida, que está señalada en la Ley.
- II. Necesaria para sustentar el diseño y la evaluación políticas públicas de alcance nacional;
- III. Generada regular y periódicamente; y
- IV. Producida bajo una metodología científicamente sustentada, esto es que se produce cumpliendo con las mejores prácticas internacionales.

Infraestructura

Base de información estadística y geográfica con la que deben contar cada uno de los Subsistemas Nacionales de Información para la construcción, desarrollo y consolidación del SNIEG. La LSNIIEG señala una serie de proyectos que se constituyen en elementos de infraestructura del Sistema, entre ellos: el Inventario Nacional de Vivienda, el Directorio Nacional de Unidades Económicas y el Marco Geoestadístico Nacional.

Junta de Gobierno

Órgano superior de dirección del INEGI.

Metadatos

Datos estructurados que describen las características del contenido, captura, procesamiento, calidad, condición, acceso y distribución de información estadística o geográfica.

Órganos Colegiados

Instancias de participación y consulta a través de las cuales se coordina la actuación de las Unidades del Estado para apoyar el desarrollo del SNIEG en la definición de políticas y proyectos. Estos son: el Consejo Consultivo Nacional, los Comités Ejecutivos de los Subsistemas Nacionales de Información y los Comités Técnicos Especializados de los Subsistemas Nacionales de Información.

Red Nacional de Información

Conjunto de procesos de intercambio y resguardo de información, para apoyar por un lado las actividades de coordinación del Sistema y de sus Subsistemas y por otro la prestación del Servicio Público de Información a toda la sociedad.

Registro Estadístico Nacional

El Instituto deberá establecer, operar y normar el Registro Estadístico Nacional, en el que se asienta al menos el Registro de Instituciones y Unidades Administrativas con Funciones Estadísticas del Sector Público y el Inventario Nacional de Estadística del Sector Público.

Registro Nacional de Información Geográfica

El Instituto deberá establecer, operar y normar el Registro Nacional de Información Geográfica, en el que deberá incluirse por lo menos la información proveniente de los temas geográficos atendidos por el Subsistema de Información Geográfica y del Medio Ambiente.

Servicio Público de Información

Consiste en poner a disposición de los usuarios, sujeto a las normas que al efecto dicte la Junta de Gobierno, la totalidad de la Información de Interés Nacional.

Subsistemas Nacionales de Información o Subsistemas

Componentes del Sistema enfocados a producir información de una determinada clase, o respecto de temas específicos.

Unidades del Estado o Unidades

Áreas administrativas que cuenten con atribuciones para desarrollar Actividades Estadísticas y Geográficas o que cuenten con registros administrativos que permitan obtener Información de Interés Nacional de:

- a) Las dependencias y entidades de la Administración Pública Federal, incluyendo a las de la Presidencia de la República y de la Procuraduría General de la República;
- b) Los poderes Legislativo y Judicial de la Federación;
- c) Las entidades federativas y los municipios;
- d) Los organismos constitucionales autónomos, y
- e) Los tribunales administrativos federales.

Cuando el Instituto genere Información se considerará como Unidad para efectos de la Ley del SNIEG.

Siglas y abreviaturas

Ae	Actividad específica
BANXICO	Banco de México
CCN	Consejo Consultivo Nacional
CE	Comité Ejecutivo
CEIEG	Comité Estatal de Información Estadística y Geográfica
CENAPRED	Centro Nacional de Prevención de Desastres
CEPAL	Comisión Económica para América Latina y el Caribe
CFE	Comisión Federal de Electricidad
CNGMD	Censo Nacional de Gobiernos Municipales y Delegacionales
CNGSPSPE	Censo Nacional de Gobierno, Seguridad Pública y Sistema Penitenciario Estatales
CNI	Catálogo Nacional de Indicadores
CNIJE	Censo Nacional de Impartición de Justicia Estatal
CNPJE	Censo Nacional de Procuración de Justicia Estatal
CONACYT	Consejo Nacional de Ciencia y Tecnología
CONAFOR	Comisión Nacional Forestal
CONAGUA	Comisión Nacional del Agua
CONAPO	Consejo Nacional de Población
CONEVAL	Consejo Nacional de Evaluación de la Política de Desarrollo Social
CTE	Comité Técnico Especializado
DENUE	Directorio Estadístico Nacional de Unidades Económicas
DGCSNIEG	Dirección General de Coordinación del Sistema Nacional de Información Estadística y Geográfica
DOF	Diario Oficial de la Federación
EMIM	Encuesta Mensual de la Industria Manufacturera
ENADID	Encuesta Nacional de la Dinámica Demográfica
ENDIREH	Encuesta Nacional sobre la Dinámica de las Relaciones en los Hogares
ENEC	Encuesta Nacional de Empresas Constructoras
ENIGH	Encuesta Nacional de Ingresos y Gastos de los Hogares
ENOE	Encuesta Nacional de Ocupación y Empleo
ENVIPE	Encuesta Nacional de Victimización y Percepción sobre Seguridad Pública
GT	Grupo de trabajo
IFT	Instituto Federal de Telecomunicaciones
IIN	Información de Interés Nacional
INECC	Instituto Nacional de Ecología y Cambio Climático
INEGI	Instituto Nacional de Estadística y Geografía
INMUJERES	Instituto Nacional de las Mujeres
INPC	Índice Nacional de Precios al Consumidor
INPP	Índice Nacional de Precios Productor
INRA	Inventario Nacional de Registros Administrativos
INV	Inventario Nacional de Viviendas
JG	Junta de Gobierno
LSNIEG	Ley del Sistema Nacional de Información Estadística y Geográfica
MCS	Módulo de Condiciones Socioeconómicas
MGN	Marco Geoestadístico Nacional
OCDE	Organización para la Cooperación y el Desarrollo Económicos
ODM	Objetivos de Desarrollo del Milenio
ONU	Organización de las Naciones Unidas
PAEG	Programa Anual de Estadística y Geografía
PEEG	Programa Estatal de Estadística y Geografía
PEMEX	Petróleos Mexicanos
PESNIEG	Programa Estratégico del Sistema Nacional de Información Estadística y Geográfica
PND	Plan Nacional de Desarrollo

PNEG	Programa Nacional de Estadística y Geografía
REN	Registro Estadístico Nacional
RNI	Red Nacional de Información
RNIEG	Registros Nacionales de Información Estadística y Geográfica
RNIG	Registro Nacional de Información Geográfica
SAGARPA	Secretaría de Agricultura, Ganadería, Desarrollo Rural, Pesca y Alimentación
SALUD	Secretaría de Salud
SAGARPA	Secretaría de Agricultura, Ganadería, Desarrollo Rural, Pesca y Alimentación
SAT	Servicio de Administración Tributaria
SCIAN	Sistema de Clasificación Industrial de América del Norte
SCNM	Sistema de Cuentas Nacionales de México
SCT	Secretaría de Comunicaciones y Transportes
SE	Secretaría de Economía
SEDENA	Secretaría de la Defensa Nacional
SEDESOL	Secretaría de Desarrollo Social
SEGOB	Secretaría de Gobernación
SEMAR	Secretaría de Marina
SEMARNAT	Secretaría de Medio Ambiente y Recursos Naturales
SENER	Secretaría de Energía
SEP	Secretaría de Educación Pública
SFP	Secretaría de la Función Pública
SHCP	Secretaría de Hacienda y Crédito Público
SINAC	Sistema de Información sobre Nacimientos
SINAPROC	Sistema Nacional de Protección Civil
SISNIEG	Sitio de Intercambio del SNIIEG
SNIDS	Subsistema Nacional de Información Demográfica y Social
SNIE	Subsistema Nacional de Información Económica
SNIIEG	Sistema Nacional de Información Estadística y Geográfica
SNIGMA	Subsistema Nacional de Información Geográfica y del Medio Ambiente
SNIGSPLJ	Subsistema Nacional de Información de Gobierno, Seguridad Pública e Impartición de Justicia
SPIEG	Servicio Público de Información Estadística y Geográfica
UAFE	Unidades Administrativas con Funciones Estadísticas
UCC	Unidad Central Coordinadora
UE	Unidad del Estado
UFG	Unidades con Funciones Geográficas

Bibliografía

1. INEGI. Informe de Actividades y Resultados, periodo 2008 al 2010.
2. INEGI. Informes Anuales de Actividades y Resultados, periodo 2011 al 2015.
3. INEGI. Informe de resultados y evaluación del Programa Nacional de Estadística y Geografía 2010-2012.
4. Instituto Latinoamericano y del Caribe de Planificación Económica y Social (ILPES). Chile, julio 2005. Metodología del marco lógico para la planificación, el seguimiento y la evaluación de proyectos y programas. Serie Manuales N° 42, ONU-CEPAL.
5. Junta de Gobierno del INEGI. Acuerdos relativos a la aprobación de Normatividad del SNIEG, Indicadores Clave e Información de Interés Nacional.
6. Paris21. Directrices para la estrategia nacional para el desarrollo de estadísticas. <http://nsdsguidelines.paris21.org/>.
7. SHCP. Lineamientos para dictaminar y dar seguimiento a los programa derivados del Plan Nacional de Desarrollo 2013-2018. Publicados en el Diario Oficial de la Federación el 10 de junio de 2013.

Anexo. Fichas con los resultados alcanzados en las metas de corto plazo del PESNIEG 2010-2034

La presentación de resultados para cada una de las metas y/o submetas de corto plazo se realiza a través de fichas, las cuales están organizadas por Estrategias Maestras, mismas que contienen los siguientes datos:

Estrategia Maestra	Corresponde a las cinco estrategias definidas en el Programa Estratégico a través de las cuales están organizados los Objetivos, las Metas de corto, mediano y largo plazos, así como las Acciones Generales.		
E1.M1 Meta cualitativa	Es la expresión cualitativa de cada una de las Metas de corto plazo contenidas en el PESNIEG.		
Expresión cuantitativa	Es la interpretación numérica de las metas cualitativas mediante las cuales se establecen los entregables que permiten medir su cumplimiento.		
E1.M1	Clave alfanumérica de identificación única para las submetas.	Avance alcanzado	Porcentaje de cumplimiento.
Descripción	Espacio donde se describen los resultados alcanzados que sustentan el porcentaje de cumplimiento de cada una de las metas o submetas.		
Responsable	Corresponde al Órgano Colegiado y/o Unidad del Estado responsable del cumplimiento de la meta, presentación de resultados y resguardo de la documentación soporte.		
Ubicación del entregable	Espacio físico o virtual en donde se puede acceder a los entregables.		

A continuación se presentan las fichas con los resultados alcanzados en cada una de las metas de corto plazo agrupadas por Estrategia Maestra.

Estrategia Maestra I	Consolidación del Sistema Nacional de Información Estadística y Geográfica: Conduce al funcionamiento de un Sistema Nacional altamente comprometido con la sociedad, transparente y bien coordinado para producir, difundir, conservar y promover el uso de información estadística y geográfica.
-----------------------------	---

E1.M1 Meta cualitativa	Contar con mecanismos de comunicación y coordinación muy ágiles entre todos los miembros del Sistema.		
Expresión cuantitativa	Contar al 2015 con los órganos colegiados en el marco de la LSNIEG funcionando conforme a un programa de trabajo y con la normatividad correspondiente.		
E1.M1	Consejo Consultivo Nacional.	Avance alcanzado	100%
Descripción	<ul style="list-style-type: none"> El Consejo Consultivo Nacional es el órgano colegiado encargado de opinar sobre los documentos programáticos del Sistema; proponer temas e información que la Junta de Gobierno aprobará como Información de Interés Nacional, así como plantear la creación de nuevos Subsistemas Nacionales de Información. Está constituido por 28 integrantes: 18 de las Secretarías de Estado, uno del Banco de México, uno de la Cámara de Diputados, uno de la Cámara de Senadores, uno del Poder Judicial de la Federación, uno del Instituto Federal de Telecomunicaciones y cinco representantes de las 31 entidades federativas y del Distrito Federal; lo preside el INEGI, a través de su Presidente, y la Secretaría Técnica del mismo le corresponde al Director General de Coordinación del SNIEG. En el periodo 2008-2015, sesionó en 15 ocasiones, dos veces por año, conforme a lo establecido en las Reglas para la integración y funcionamiento del Consejo Consultivo Nacional y se integraron los informes anuales correspondientes. Entre las actividades realizadas, destaca su participación en la integración de la Misión y Visión del SNIEG; la creación del Subsistema de Gobierno, Seguridad Pública e Impartición de Justicia; la elaboración de los instrumentos programáticos del SNIEG y el desarrollo del Catálogo Nacional de Indicadores. Por otra parte, en 2014 se incorporó como miembro el Instituto Federal de Telecomunicaciones (IFT) en conformidad con las disposiciones derivadas de las reformas en materia de telecomunicaciones y radiodifusión, así como de la LSNIEG, que fueron publicadas en el Diario Oficial de la Federación el 14 de julio de 2014 y en las que de manera explícita se establece que el IFT participará en el Consejo. Con la integración y funcionamiento del Consejo Consultivo Nacional se atienden los artículos 14, 15, 16 y 17 de la LSNIEG. 		
Responsable	INEGI como Unidad Central Coordinadora del SNIEG.		
Ubicación del entregable	www.snieg.mx > Consejo Consultivo Nacional.		

EIM 2	Subsistema Nacional de Información Demográfica y Social.	Avance alcanzado 100%																												
Descripción	<p>El objetivo del Subsistema Nacional de Información Demográfica y Social es producir, integrar y difundir información sobre los temas de población y dinámica demográfica, salud, educación, empleo, distribución del ingreso, pobreza y vivienda.</p>																													
	<p>Los Subsistemas Nacionales de Información operan bajo el liderazgo de un Comité Ejecutivo y con el apoyo de los Comités Técnicos Especializados que se determinen como necesarios. Ambas instancias se constituyen como los Comités de los Subsistemas y son los espacios donde confluyen y participan las Unidades del Estado que desarrollan actividades relacionadas con la producción, integración, conservación, o difusión de información.</p>																													
	<p>Comité Ejecutivo</p>																													
	<p>En el periodo 2008-2015, el Comité Ejecutivo sesionó en 23 ocasiones en cumplimiento a lo establecido en las Reglas para la integración y operación de los Comités Ejecutivos de los Subsistemas Nacionales de Información, que señalan que dichos órganos colegiados se deben reunir de manera ordinaria al menos dos veces por año.</p>																													
	<table border="1"> <thead> <tr> <th>Sesiones CE/año</th> <th>2008</th> <th>2009</th> <th>2010</th> <th>2011</th> <th>2012</th> <th>2013</th> <th>2014</th> <th>2015</th> <th>Total</th> </tr> </thead> <tbody> <tr> <td>Sesiones</td> <td>1</td> <td>3</td> <td>3</td> <td>3</td> <td>4</td> <td>3</td> <td>3</td> <td>3</td> <td>23</td> </tr> </tbody> </table>		Sesiones CE/año	2008	2009	2010	2011	2012	2013	2014	2015	Total	Sesiones	1	3	3	3	4	3	3	3	23								
Sesiones CE/año	2008	2009	2010	2011	2012	2013	2014	2015	Total																					
Sesiones	1	3	3	3	4	3	3	3	23																					
	<p>Los principales temas y asuntos tratados en las sesiones del Comité Ejecutivo corresponden a: documentos programáticos del Sistema; propuestas de creación de Comités Técnicos Especializados; propuestas para modificar acuerdos de creación de Comités Técnicos Especializados; programas de trabajo de los Comités Técnicos Especializados; proyectos de Normas Técnicas; propuestas de Información de Interés Nacional; propuestas de Indicadores Clave para su inclusión al Catálogo Nacional de Indicadores; integración del Acervo de Información de Interés Nacional y actualización de los Registros Nacionales de Información Estadística y Geográfica.</p> <p>La operación en el marco de las sesiones de los Comités Ejecutivos de los Subsistemas Nacionales de Información se plasma en acuerdos consignados en las actas respectivas y su seguimiento se reporta en los informes correspondientes, mismos que están disponibles para su consulta en el portal del SNIEG.</p>																													
	<p>Comités Técnicos Especializados</p>																													
	<p>El Subsistema cuenta con 13 Comités Técnicos Especializados, 12 de los cuales se encuentran instalados y operando con un programa de trabajo alineado al Programa Nacional de Estadística y Geografía 2013-2018 y elaboran los informes semestrales de seguimiento correspondientes, mismos que se pueden consultar en el portal del SNIEG.</p>																													
	<table border="1"> <thead> <tr> <th>Comité Técnico Especializado</th> <th>Vigencia del PT</th> </tr> </thead> <tbody> <tr> <td>1. Información Estadística y Geográfica de Desarrollo Social • Atiende el Art. 21 de la LSNIIEG.</td> <td>2014-2018</td> </tr> <tr> <td>2. Información Educativa • Atiende el Art. 21 de la LSNIIEG.</td> <td>2014-2018</td> </tr> <tr> <td>3. Información Cultural • Tema emergente relevante para el país.</td> <td>2014-2018</td> </tr> <tr> <td>4. Información con Perspectiva de Género • Tema emergente relevante para el país.</td> <td>2014-2018</td> </tr> <tr> <td>5. Objetivos de Desarrollo Sostenible* • Tema emergente relevante para el país.</td> <td>2014-2018</td> </tr> <tr> <td>6. Población y Dinámica Demográfica • Atiende el Art. 21 de la LSNIIEG.</td> <td>2014-2018</td> </tr> <tr> <td>7. Sectorial en Salud • Atiende el Art. 21 de la LSNIIEG.</td> <td>2014-2018</td> </tr> <tr> <td>8. Estadísticas del Trabajo y Previsión Social • Atiende el Art. 21 de la LSNIIEG.</td> <td>2014-2018</td> </tr> <tr> <td>9. Vivienda • Atiende el Art. 21 de la LSNIIEG.</td> <td>2015-2018</td> </tr> <tr> <td>10. Información sobre Discapacidad • Tema emergente relevante para el país.</td> <td>2014-2018</td> </tr> <tr> <td>11. Información de Juventud • Tema emergente relevante para el país.</td> <td>2013-2018</td> </tr> <tr> <td>12. Información de Cultura Física y Deportes • Tema emergente relevante para el país.</td> <td>2013-2018</td> </tr> <tr> <td>13. Información sobre la Protección Integral de los Derechos de las Niñas, Niños y Adolescentes ** • Tema emergente relevante para el país.</td> <td>Pendiente</td> </tr> </tbody> </table> <p>* Se modifica el nombre del CTE conforme al Acuerdo 8º/V/2015 de la Junta de Gobierno. (Antes se denominaba Sistema de Información de los ODM).</p> <p>** Fue aprobado el 16 de diciembre de 2015 y cuenta con 90 días naturales para llevar a cabo su sesión de instalación y una vez que sea instalado, con 90 días para integrar su programa de trabajo.</p>		Comité Técnico Especializado	Vigencia del PT	1. Información Estadística y Geográfica de Desarrollo Social • Atiende el Art. 21 de la LSNIIEG.	2014-2018	2. Información Educativa • Atiende el Art. 21 de la LSNIIEG.	2014-2018	3. Información Cultural • Tema emergente relevante para el país.	2014-2018	4. Información con Perspectiva de Género • Tema emergente relevante para el país.	2014-2018	5. Objetivos de Desarrollo Sostenible* • Tema emergente relevante para el país.	2014-2018	6. Población y Dinámica Demográfica • Atiende el Art. 21 de la LSNIIEG.	2014-2018	7. Sectorial en Salud • Atiende el Art. 21 de la LSNIIEG.	2014-2018	8. Estadísticas del Trabajo y Previsión Social • Atiende el Art. 21 de la LSNIIEG.	2014-2018	9. Vivienda • Atiende el Art. 21 de la LSNIIEG.	2015-2018	10. Información sobre Discapacidad • Tema emergente relevante para el país.	2014-2018	11. Información de Juventud • Tema emergente relevante para el país.	2013-2018	12. Información de Cultura Física y Deportes • Tema emergente relevante para el país.	2013-2018	13. Información sobre la Protección Integral de los Derechos de las Niñas, Niños y Adolescentes ** • Tema emergente relevante para el país.	Pendiente
Comité Técnico Especializado	Vigencia del PT																													
1. Información Estadística y Geográfica de Desarrollo Social • Atiende el Art. 21 de la LSNIIEG.	2014-2018																													
2. Información Educativa • Atiende el Art. 21 de la LSNIIEG.	2014-2018																													
3. Información Cultural • Tema emergente relevante para el país.	2014-2018																													
4. Información con Perspectiva de Género • Tema emergente relevante para el país.	2014-2018																													
5. Objetivos de Desarrollo Sostenible* • Tema emergente relevante para el país.	2014-2018																													
6. Población y Dinámica Demográfica • Atiende el Art. 21 de la LSNIIEG.	2014-2018																													
7. Sectorial en Salud • Atiende el Art. 21 de la LSNIIEG.	2014-2018																													
8. Estadísticas del Trabajo y Previsión Social • Atiende el Art. 21 de la LSNIIEG.	2014-2018																													
9. Vivienda • Atiende el Art. 21 de la LSNIIEG.	2015-2018																													
10. Información sobre Discapacidad • Tema emergente relevante para el país.	2014-2018																													
11. Información de Juventud • Tema emergente relevante para el país.	2013-2018																													
12. Información de Cultura Física y Deportes • Tema emergente relevante para el país.	2013-2018																													
13. Información sobre la Protección Integral de los Derechos de las Niñas, Niños y Adolescentes ** • Tema emergente relevante para el país.	Pendiente																													

	<ul style="list-style-type: none"> ▪ Cabe destacar que los programas de trabajo integran las actividades o proyectos a desarrollar por los integrantes de los Comités Técnicos Especializados en un periodo específico, en cuatro apartados: Normatividad Técnica, Información de Interés Nacional, Indicadores Clave y otras actividades en el marco de la temática del Subsistema Nacional de Información correspondiente. ▪ Con la integración y funcionamiento de los Comités de los Subsistemas Nacionales de Información se atienden los artículos 17, 19, 29, 30, 31 y 32 de la LSNIEG. 																																				
Responsable	Presidentes de los Comités Técnicos Especializados.																																				
Ubicación del entregable	INEGI. Presidencia del Comité Ejecutivo del Subsistema Nacional de Información Demográfica y Social. www.snieg.mx > Comités Ejecutivos > Subsistema Nacional de Información > Seguimiento de acuerdos. www.snieg.mx > Comités Técnicos Especializados > Subsistema Nacional de Información > Informes semestrales.																																				
Objetivo	Subsistema Nacional de Información Económica. Avance alcanzado 100%																																				
Descripción	<ul style="list-style-type: none"> ▪ El objetivo del Subsistema Nacional de Información Económica es suministrar las estadísticas sobre la situación, la estructura y la dinámica de la economía mexicana necesarias para la planeación, la programación y la evaluación de las políticas públicas y el desarrollo nacional, así como proveer la infraestructura conceptual, metodológica y cuantitativa para el desarrollo sistémico del propio subsistema. ▪ Los Subsistemas Nacionales de Información operan bajo el liderazgo de un Comité Ejecutivo y con el apoyo de los Comités Técnicos Especializados que se determinen como necesarios. Ambas instancias se constituyen como los Comités de los Subsistemas y son los espacios donde confluyen y participan las Unidades del Estado que desarrollan actividades relacionadas con la producción, integración, conservación, o difusión de información. <p>Comité Ejecutivo</p> <ul style="list-style-type: none"> ▪ En el periodo 2008-2015, el Comité Ejecutivo del Subsistema Nacional de Información Económica sesionó en 19 ocasiones en cumplimiento a lo establecido en las Reglas para la integración y operación de los Comités Ejecutivos de los Subsistemas Nacionales de Información, que señalan que dichos órganos colegiados se deben reunir de manera ordinaria al menos dos veces por año. <table border="1"> <thead> <tr> <th>Sesiones CE/año</th> <th>2008</th> <th>2009</th> <th>2010</th> <th>2011</th> <th>2012</th> <th>2013</th> <th>2014</th> <th>2015</th> <th>Total</th> </tr> </thead> <tbody> <tr> <td>Sesiones</td> <td>1</td> <td>3</td> <td>3</td> <td>2</td> <td>3</td> <td>3</td> <td>2</td> <td>2</td> <td>19</td> </tr> </tbody> </table> <ul style="list-style-type: none"> ▪ Los principales temas y asuntos tratados en las sesiones del Comité Ejecutivo corresponden a: documentos programáticos del Sistema; propuestas de creación de Comités Técnicos Especializados; propuestas para modificar acuerdos de creación de Comités Técnicos Especializados; programas de trabajo de los Comités Técnicos Especializados; proyectos de Normas Técnicas; propuestas de Información de Interés Nacional; propuestas de Indicadores Clave para su inclusión al Catálogo Nacional de Indicadores; integración del Acervo de Información de Interés Nacional y actualización de los Registros Nacionales de Información Estadística y Geográfica. ▪ La operación en el marco de las sesiones de los Comités Ejecutivos de los Subsistemas Nacionales de Información se plasma en acuerdos consignados en las actas respectivas y su seguimiento se reporta en los informes correspondientes, mismos que están disponibles para su consulta en el portal del SNIIEG. <p>Comités Técnicos Especializados</p> <ul style="list-style-type: none"> ▪ El Subsistema cuenta con 11 Comités Técnicos Especializados, mismos que al cierre del 2015 se encuentran instalados y operando con un programa de trabajo alineado al Programa Nacional de Estadística y Geografía 2013-2018 y elaboran los informes semestrales de seguimiento correspondientes, mismos que se pueden consultar en el portal del SNIIEG. <table border="1"> <thead> <tr> <th>Comité Técnico Especializado</th> <th>Vigencia del PT</th> </tr> </thead> <tbody> <tr> <td>1. Estadísticas de Precios • Atiende el Art. 24 de la LSNIEG.</td> <td>2015-2018</td> </tr> <tr> <td>2. Información Económica y Operativa del Sector Transportes • Tema emergente relevante para el país.</td> <td>2015-2018</td> </tr> <tr> <td>3. Estadísticas de Ciencia, Tecnología e Innovación Atiende el Art. 24 de la LSNIEG.</td> <td>2015-2018</td> </tr> <tr> <td>4. Estadísticas de Comercio Exterior • Tema emergente relevante para el país.</td> <td>2014-2018</td> </tr> <tr> <td>5. Directorio Nacional de Unidades Económicas • Tema emergente relevante para el país.</td> <td>2016-2018</td> </tr> <tr> <td>6. Estadísticas Macroeconómicas y Cuentas Nacionales • Atiende el Art. 24 de la LSNIEG.</td> <td>2013-2018</td> </tr> <tr> <td>7. Información Económica del Sector Agroalimentario y Pesquero • Tema emergente relevante para el país.</td> <td>2013-2018</td> </tr> </tbody> </table>	Sesiones CE/año	2008	2009	2010	2011	2012	2013	2014	2015	Total	Sesiones	1	3	3	2	3	3	2	2	19	Comité Técnico Especializado	Vigencia del PT	1. Estadísticas de Precios • Atiende el Art. 24 de la LSNIEG.	2015-2018	2. Información Económica y Operativa del Sector Transportes • Tema emergente relevante para el país.	2015-2018	3. Estadísticas de Ciencia, Tecnología e Innovación Atiende el Art. 24 de la LSNIEG.	2015-2018	4. Estadísticas de Comercio Exterior • Tema emergente relevante para el país.	2014-2018	5. Directorio Nacional de Unidades Económicas • Tema emergente relevante para el país.	2016-2018	6. Estadísticas Macroeconómicas y Cuentas Nacionales • Atiende el Art. 24 de la LSNIEG.	2013-2018	7. Información Económica del Sector Agroalimentario y Pesquero • Tema emergente relevante para el país.	2013-2018
Sesiones CE/año	2008	2009	2010	2011	2012	2013	2014	2015	Total																												
Sesiones	1	3	3	2	3	3	2	2	19																												
Comité Técnico Especializado	Vigencia del PT																																				
1. Estadísticas de Precios • Atiende el Art. 24 de la LSNIEG.	2015-2018																																				
2. Información Económica y Operativa del Sector Transportes • Tema emergente relevante para el país.	2015-2018																																				
3. Estadísticas de Ciencia, Tecnología e Innovación Atiende el Art. 24 de la LSNIEG.	2015-2018																																				
4. Estadísticas de Comercio Exterior • Tema emergente relevante para el país.	2014-2018																																				
5. Directorio Nacional de Unidades Económicas • Tema emergente relevante para el país.	2016-2018																																				
6. Estadísticas Macroeconómicas y Cuentas Nacionales • Atiende el Art. 24 de la LSNIEG.	2013-2018																																				
7. Información Económica del Sector Agroalimentario y Pesquero • Tema emergente relevante para el país.	2013-2018																																				

	<table border="1" style="width: 100%; border-collapse: collapse;"> <thead> <tr> <th style="background-color: #cccccc;">Comité Técnico Especializado</th> <th style="background-color: #cccccc;">Vigencia del PT</th> </tr> </thead> <tbody> <tr> <td>8. Estadísticas Económicas del Sector Turismo <ul style="list-style-type: none"> • Tema emergente relevante para el país. </td> <td style="text-align: center;">2015-2018</td> </tr> <tr> <td>9. Información Económica de los Sectores Industriales <ul style="list-style-type: none"> • Tema emergente relevante para el país. </td> <td style="text-align: center;">2013-2015</td> </tr> <tr> <td>10. Información de la Infraestructura del Sector Transportes <ul style="list-style-type: none"> • Tema emergente relevante para el país. </td> <td style="text-align: center;">2014-2018</td> </tr> <tr> <td>11. Sociedad de la Información <ul style="list-style-type: none"> • Tema emergente relevante para el país. </td> <td style="text-align: center;">2014-2018</td> </tr> </tbody> </table> <p>▪ Cabe destacar que los programas de trabajo integran las actividades o proyectos a desarrollar por los integrantes de los Comités Técnicos Especializados en un periodo específico, en cuatro apartados: Normatividad Técnica, Información de Interés Nacional, Indicadores Clave y otras actividades en el marco de la temática del Subsistema Nacional de Información correspondiente.</p> <p>▪ Con la integración y funcionamiento de los Comités de los Subsistemas Nacionales de Información se atienden los artículos 17, 19, 29, 30, 31 y 32 de la LSNIEG.</p>	Comité Técnico Especializado	Vigencia del PT	8. Estadísticas Económicas del Sector Turismo <ul style="list-style-type: none"> • Tema emergente relevante para el país. 	2015-2018	9. Información Económica de los Sectores Industriales <ul style="list-style-type: none"> • Tema emergente relevante para el país. 	2013-2015	10. Información de la Infraestructura del Sector Transportes <ul style="list-style-type: none"> • Tema emergente relevante para el país. 	2014-2018	11. Sociedad de la Información <ul style="list-style-type: none"> • Tema emergente relevante para el país. 	2014-2018																
Comité Técnico Especializado	Vigencia del PT																										
8. Estadísticas Económicas del Sector Turismo <ul style="list-style-type: none"> • Tema emergente relevante para el país. 	2015-2018																										
9. Información Económica de los Sectores Industriales <ul style="list-style-type: none"> • Tema emergente relevante para el país. 	2013-2015																										
10. Información de la Infraestructura del Sector Transportes <ul style="list-style-type: none"> • Tema emergente relevante para el país. 	2014-2018																										
11. Sociedad de la Información <ul style="list-style-type: none"> • Tema emergente relevante para el país. 	2014-2018																										
Responsable	Presidentes de los Comités Técnicos Especializados.																										
Ubicación del entregable	INEGI. Presidencia del Comité Ejecutivo del Subsistema Nacional de Información Económica. www.snieg.mx > Comités Ejecutivos > Subsistema Nacional de Información > Seguimiento de acuerdos. www.snieg.mx > Comités Técnicos Especializados > Subsistema Nacional de Información > Informes semestrales.																										
EIMI	Subsistema Nacional de Información Geográfica y del Medio Ambiente. Avance alcanzado 100%																										
Descripción	<p>▪ El objetivo del Subsistema Nacional de Información Geográfica y del Medio Ambiente es producir, integrar y difundir información sobre los siguientes temas: marco de referencia geodésico; límites costeros, internacionales, estatales y municipales; datos de relieve continental, insular y submarino; datos catastrales, topográficos, de recursos naturales y clima; así como nombres geográficos. Además, deberá generar como mínimo indicadores de los temas: atmósfera, agua, suelo, flora, fauna, residuos peligrosos y residuos sólidos.</p> <p>▪ Los Subsistemas Nacionales de Información operan bajo el liderazgo de un Comité Ejecutivo y con el apoyo de los Comités Técnicos Especializados que se determinen como necesarios. Ambas instancias se constituyen como los Comités de los Subsistemas y son los espacios donde confluyen y participan las Unidades del Estado que desarrollan actividades relacionadas con la producción, integración, conservación, o difusión de información.</p> <p>Comité Ejecutivo</p> <p>▪ En el periodo 2008-2015, el Comité Ejecutivo del Subsistema Nacional de Información Geográfica y del Medio Ambiente sesionó en 21 ocasiones en cumplimiento a lo establecido en las Reglas para la integración y operación de los Comités Ejecutivos de los Subsistemas Nacionales de Información, que señalan que dichos órganos colegiados se deben reunir de manera ordinaria al menos dos veces por año.</p> <table border="1" style="width: 100%; border-collapse: collapse; margin: 10px 0;"> <thead> <tr> <th style="background-color: #cccccc;">Sesiones CE/año</th> <th style="background-color: #cccccc;">2008</th> <th style="background-color: #cccccc;">2009</th> <th style="background-color: #cccccc;">2010</th> <th style="background-color: #cccccc;">2011</th> <th style="background-color: #cccccc;">2012</th> <th style="background-color: #cccccc;">2013</th> <th style="background-color: #cccccc;">2014</th> <th style="background-color: #cccccc;">2015</th> <th style="background-color: #cccccc;">Total</th> </tr> </thead> <tbody> <tr> <td style="text-align: center;">Sesiones</td> <td style="text-align: center;">1</td> <td style="text-align: center;">3</td> <td style="text-align: center;">3</td> <td style="text-align: center;">3</td> <td style="text-align: center;">4</td> <td style="text-align: center;">2</td> <td style="text-align: center;">3</td> <td style="text-align: center;">2</td> <td style="text-align: center;">21</td> </tr> </tbody> </table> <p>▪ Los principales temas y asuntos tratados en las sesiones del Comité Ejecutivo corresponden a: documentos programáticos del Sistema; propuestas de creación de Comités Técnicos Especializados; propuestas para modificar acuerdos de creación de Comités Técnicos Especializados; programas de trabajo de los Comités Técnicos Especializados; proyectos de Normas Técnicas; propuestas de Información de Interés Nacional; propuestas de Indicadores Clave para su inclusión al Catálogo Nacional de Indicadores; integración del Acervo de Información de Interés Nacional y actualización de los Registros Nacionales de Información Estadística y Geográfica.</p> <p>▪ La operación en el marco de las sesiones de los Comités Ejecutivos de los Subsistemas Nacionales de Información se plasma en acuerdos consignados en las actas respectivas y su seguimiento se reporta en los informes correspondientes, mismos que están disponibles para su consulta en el portal del SNIEG.</p> <p>Comités Técnicos Especializados</p> <p>▪ El Subsistema cuenta con ocho Comités Técnicos Especializados, mismos que al cierre del 2015 se encuentran instalados y operando con un programa de trabajo alineado al Programa Nacional de Estadística y Geografía 2013-2018 y elaboran los informes semestrales de seguimiento correspondientes, mismos que se pueden consultar en el portal del SNIEG.</p> <table border="1" style="width: 100%; border-collapse: collapse; margin-top: 10px;"> <thead> <tr> <th style="background-color: #cccccc;">Comité Técnico Especializado</th> <th style="background-color: #cccccc;">Vigencia del PT</th> </tr> </thead> <tbody> <tr> <td>1. Información sobre Cambio Climático <ul style="list-style-type: none"> • Tema emergente relevante para el país. </td> <td style="text-align: center;">2013-2018</td> </tr> <tr> <td>2. Información Catastral y Registral <ul style="list-style-type: none"> • Tema emergente relevante para el país. </td> <td style="text-align: center;">2013-2018</td> </tr> </tbody> </table>	Sesiones CE/año	2008	2009	2010	2011	2012	2013	2014	2015	Total	Sesiones	1	3	3	3	4	2	3	2	21	Comité Técnico Especializado	Vigencia del PT	1. Información sobre Cambio Climático <ul style="list-style-type: none"> • Tema emergente relevante para el país. 	2013-2018	2. Información Catastral y Registral <ul style="list-style-type: none"> • Tema emergente relevante para el país. 	2013-2018
Sesiones CE/año	2008	2009	2010	2011	2012	2013	2014	2015	Total																		
Sesiones	1	3	3	3	4	2	3	2	21																		
Comité Técnico Especializado	Vigencia del PT																										
1. Información sobre Cambio Climático <ul style="list-style-type: none"> • Tema emergente relevante para el país. 	2013-2018																										
2. Información Catastral y Registral <ul style="list-style-type: none"> • Tema emergente relevante para el país. 	2013-2018																										

	<p style="text-align: center;">Comité Técnico Especializado</p> <ol style="list-style-type: none"> 3. Información sobre Emisiones, Residuos y Sustancias Peligrosas <ul style="list-style-type: none"> • Atiende el Art. 27 de la LSNIEG. 4. Información Geográfica Básica <ul style="list-style-type: none"> • Tema emergente relevante para el país. 5. Información en materia de Agua <ul style="list-style-type: none"> • Atiende el Art. 27 de la LSNIEG. 6. Información en materia de Uso de Suelo, Vegetación y Recursos Forestales <ul style="list-style-type: none"> • Atiende el Art. 27 de la LSNIEG. 7. Información del Sector Energético <ul style="list-style-type: none"> • Tema emergente relevante para el país. 8. Información sobre Desarrollo Regional y Urbano <ul style="list-style-type: none"> • Tema emergente relevante para el país. 	<p style="text-align: center;">Vigencia del PT</p> <p>2013-2018</p> <p>2013-2018</p> <p>2013-2018</p> <p>2013-2018</p> <p>2013-2018</p> <p>2014-2018</p>																		
<p>Responsable</p>	<p>Presidentes de los Comités Técnicos Especializados.</p>																			
<p>Ubicación del entregable</p>	<p>INEGI. Presidencia del Comité Ejecutivo del Subsistema Nacional de Información Geográfica y del Medio Ambiente. www.snieg.mx > Comités Ejecutivos > Subsistema Nacional de Información > Seguimiento de acuerdos. www.snieg.mx > Comités Técnicos Especializados > Subsistema Nacional de Información > Informes semestrales.</p>																			
<p>ELMI 5</p>	<p>Subsistema Nacional de Información de Gobierno, Seguridad Pública e Impartición de Justicia.</p>	<p style="text-align: center;">Avance alcanzado 100%</p>																		
<p>Descripción</p>	<p>▪ El objetivo del Subsistema Nacional de Información de Información de Gobierno, Seguridad Pública e Impartición de Justicia es institucionalizar y operar un esquema coordinado para la producción, integración, conservación y difusión de Información estadística y geográfica de Interés Nacional, de calidad, pertinente, veraz y oportuna que permita conocer la situación que guardan la gestión y el desempeño de las instituciones públicas que conforman al Estado y sus respectivos poderes en las funciones de gobierno, seguridad pública y justicia.</p> <p>▪ Los Subsistemas Nacionales de Información operan bajo el liderazgo de un Comité Ejecutivo y con el apoyo de los Comités Técnicos Especializados que se determinen como necesarios. Ambas instancias se constituyen como los Comités de los Subsistemas y son los espacios donde confluyen y participan las Unidades del Estado que desarrollan actividades relacionadas con la producción, integración, conservación, o difusión de información.</p> <p>Comité Ejecutivo</p> <p>▪ En el periodo 2009-2015, el Comité Ejecutivo del Subsistema Nacional de Información de Gobierno, Seguridad Pública e Impartición de Justicia sesionó en 15 ocasiones en cumplimiento a lo establecido en las Reglas para la integración y operación de los Comités Ejecutivos de los Subsistemas Nacionales de Información, que señalan que dichos órganos colegiados se deben reunir de manera ordinaria al menos dos veces por año.</p> <table border="1" style="width: 100%; text-align: center;"> <thead> <tr> <th>Sesiones CE/año</th> <th>2009</th> <th>2010</th> <th>2011</th> <th>2012</th> <th>2013</th> <th>2014</th> <th>2015</th> <th>Total</th> </tr> </thead> <tbody> <tr> <td>Sesiones</td> <td>3</td> <td>2</td> <td>2</td> <td>2</td> <td>2</td> <td>2</td> <td>2</td> <td>15</td> </tr> </tbody> </table> <p>▪ Los principales temas y asuntos tratados en las sesiones del Comité Ejecutivo corresponden a: documentos programáticos del Sistema; propuestas de creación de Comités Técnicos Especializados; propuestas para modificar acuerdos de creación de Comités Técnicos Especializados; programas de trabajo de los Comités Técnicos Especializados; proyectos de Normas Técnicas; propuestas de Información de Interés Nacional; propuestas de Indicadores Clave para su inclusión al Catálogo Nacional de Indicadores; integración del Acervo de Información de Interés Nacional y actualización de los Registros Nacionales de Información Estadística y Geográfica.</p> <p>▪ La operación en el marco de las sesiones de los Comités Ejecutivos de los Subsistemas Nacionales de Información se plasma en acuerdos consignados en las actas respectivas y su seguimiento se reporta en los informes correspondientes, mismos que están disponibles para su consulta en el portal del SNIIEG.</p> <p>Comités Técnicos Especializados</p> <p>▪ El Subsistema cuenta con seis Comités Técnicos Especializados, mismos que al cierre del 2015 se encuentran instalados y operando con un programa de trabajo alineado al Programa Nacional de Estadística y Geografía 2013-2018 y elaboran los informes semestrales de seguimiento correspondientes, mismos que se pueden consultar en el portal del SNIIEG.</p>		Sesiones CE/año	2009	2010	2011	2012	2013	2014	2015	Total	Sesiones	3	2	2	2	2	2	2	15
Sesiones CE/año	2009	2010	2011	2012	2013	2014	2015	Total												
Sesiones	3	2	2	2	2	2	2	15												

Comité Técnico Especializado		Vigencia del PT
1. Información de Gobierno	• Atiende el Art. 21 de la LSNIEG.	2014-2019
2. Información de Impartición de Justicia	• Atiende el Art. 21 de la LSNIEG.	2014-2019
3. Información de Procuración de Justicia	• Tema emergente relevante para el país.	2014-2019
4. Información de Seguridad Pública	• Atiende el Art. 21 de la LSNIEG.	2014-2019
5. Información sobre Prevención Social de la Violencia y la Delincuencia	• Tema emergente relevante para el país.	2014-2019
6. Datos Abiertos	• Tema emergente relevante para el país.	2014-2018

■ Cabe destacar que los programas de trabajo integran las actividades o proyectos a desarrollar por los integrantes de los Comités Técnicos Especializados en un periodo específico, en cuatro apartados: Normatividad Técnica, Información de Interés Nacional, Indicadores Clave y otras actividades en el marco de la temática del Subsistema Nacional de Información correspondiente.

■ Con la integración y funcionamiento de los Comités de los Subsistemas Nacionales de Información se atienden los artículos 17, 19, 29, 30, 31 y 32 de la LSNIEG.

Responsable	Presidentes de los Comités Técnicos Especializados. www.snieg.mx > Comités Ejecutivos > Subsistema Nacional de Información > Seguimiento de acuerdos. www.snieg.mx > Comités Técnicos Especializados > Subsistema Nacional de Información > Informes semestrales.
Ubicación del entregable	INEGI. Presidencia del Comité Ejecutivo del Subsistema Nacional de Información de Gobierno, Seguridad Pública e Impartición de Justicia.

E1.M2	Lograr la coordinación de las Unidades del Estado para tener más y mejor información útil para la toma de decisiones.																																																											
Meta cualitativa																																																												
Expresión cuantitativa	Contar al 2015 con el Programa Nacional de Estadística y Geografía 2010-2012 y el correspondiente al periodo 2013-2018, así como con los Programas Anuales de Estadística y Geografía de los siguientes años: 2011, 2012, 2013, 2014 y 2015.	Avance alcanzado	100%																																																									
Descripción	<p> ■ El Sistema cuenta con los documentos programáticos establecidos en la LSNIEG y con mecanismos efectivos de monitoreo, evaluación e integración de informes sobre su implementación, con los que se impulsa el cumplimiento de las metas establecidas en cada uno de ellos. </p> <p> Programa Nacional de Estadística y Geografía: Ordena y regula los proyectos y actividades generales que ejecutarán las Unidades del Estado adscritas a los Subsistemas Nacionales de Información durante cada sexenio presidencial, en congruencia con lo establecido en el Programa Estratégico del SNIIEG y el Plan Nacional de Desarrollo vigentes. </p> <p style="text-align: center;">Programas Nacionales de Estadística y Geografía integrados en el periodo 2010-2015</p> <table border="1" style="margin-left: auto; margin-right: auto;"> <thead> <tr> <th>PNIEG</th> <th>Acuerdo JG</th> <th>Publicación DOF</th> <th>Objetivos</th> <th>Metas</th> </tr> </thead> <tbody> <tr> <td>2010-2012</td> <td>7º/II/2010</td> <td>14/octubre/2010</td> <td>11</td> <td>36</td> </tr> <tr> <td>2013-2018</td> <td>9º/VI/2013</td> <td>18/octubre/2013</td> <td>10</td> <td>73</td> </tr> </tbody> </table> <p> Cabe destacar que el primer Programa Nacional de Estadística y Geografía tuvo una proyección de tres años, dada la entrada en vigor de la LSNIEG en julio de 2008 y la necesidad de hacerlo congruente con el PND 2007-2012 y su alineación con el PESNIEG 2010-2034. </p> <p> Programa Anual de Estadística y Geografía: Integra las Actividades específicas que realizarán las Unidades del Estado adscritas a los Subsistemas Nacionales de Información que integran al SNIIEG, así como el INEGI como Unidad Central Coordinadora, contribuyendo con sus logros tanto a la consecución de las metas y objetivos del Programa Nacional de Estadística y Geografía, como a la atención de las demandas de información del Plan Nacional de Desarrollo vigentes. </p> <p style="text-align: center;">Programas Anuales de Estadística y Geografía integrados en el periodo 2010-2015</p> <table border="1" style="margin-left: auto; margin-right: auto;"> <thead> <tr> <th>PAEG</th> <th>Acuerdo JG</th> <th>UE/INEGI-UCC</th> <th>CRE*</th> <th>Actividades específicas</th> <th>Entregables</th> </tr> </thead> <tbody> <tr> <td>2011</td> <td>12º/XIII/2010</td> <td>21</td> <td>19</td> <td>197</td> <td>267</td> </tr> <tr> <td>2012</td> <td>7º/XX/2011</td> <td>20</td> <td>20</td> <td>171</td> <td>193</td> </tr> <tr> <td>2013</td> <td>4º/II/2013</td> <td>22</td> <td>26</td> <td>145</td> <td>219</td> </tr> <tr> <td>2014</td> <td>11º/XV/2013</td> <td>27</td> <td>31</td> <td>188</td> <td>275</td> </tr> <tr> <td>2015</td> <td>11º/XIV/2014</td> <td>26</td> <td>32</td> <td>258</td> <td>373</td> </tr> <tr> <td>2016</td> <td>10º/XV/2015</td> <td>31</td> <td>35</td> <td>272</td> <td>383</td> </tr> </tbody> </table> <p> * En 2011, 2015 y 2016, el Comité Ejecutivo del SNIGMA registró Actividades específicas. </p>			PNIEG	Acuerdo JG	Publicación DOF	Objetivos	Metas	2010-2012	7º/II/2010	14/octubre/2010	11	36	2013-2018	9º/VI/2013	18/octubre/2013	10	73	PAEG	Acuerdo JG	UE/INEGI-UCC	CRE*	Actividades específicas	Entregables	2011	12º/XIII/2010	21	19	197	267	2012	7º/XX/2011	20	20	171	193	2013	4º/II/2013	22	26	145	219	2014	11º/XV/2013	27	31	188	275	2015	11º/XIV/2014	26	32	258	373	2016	10º/XV/2015	31	35	272	383
PNIEG	Acuerdo JG	Publicación DOF	Objetivos	Metas																																																								
2010-2012	7º/II/2010	14/octubre/2010	11	36																																																								
2013-2018	9º/VI/2013	18/octubre/2013	10	73																																																								
PAEG	Acuerdo JG	UE/INEGI-UCC	CRE*	Actividades específicas	Entregables																																																							
2011	12º/XIII/2010	21	19	197	267																																																							
2012	7º/XX/2011	20	20	171	193																																																							
2013	4º/II/2013	22	26	145	219																																																							
2014	11º/XV/2013	27	31	188	275																																																							
2015	11º/XIV/2014	26	32	258	373																																																							
2016	10º/XV/2015	31	35	272	383																																																							

	<p>Nota: en cumplimiento al artículo 10° Transitorio de la Ley del SNIEG, el primer Programa Anual de Estadística y Geografía, correspondiente al 2011, fue publicado en el Diario Oficial de la Federación el 18 de enero de 2011.</p> <ul style="list-style-type: none"> Adicionalmente, el INEGI como Unidad Central Coordinadora del Sistema ha integrado los informes establecidos en la LSNIIEG como parte de la transparencia y la rendición de cuentas: Informes con los resultados de la ejecución del Programa Anual de Estadística y Geográfica para el periodo 2011-2015; Informes de Actividades y Resultados para el periodo 2011-2015, mismos que han sido entregados al Ejecutivo Federal y al Congreso de la Unión en el mes de marzo de cada año, e Informe de Resultados y Evaluación del Programa Nacional de Estadística y Geografía 2010-2012. Con la integración de los documentos programáticos de corto y mediano plazo del Sistema, se atienden los artículos 9, 11 y 12 de la LSNIIEG.
Responsable	INEGI como Unidad Central Coordinadora del SNIEG.
Ubicación del entregable	www.snieg.mx > Los Programas del SNIEG.

E1.M3	Instrumentar una red nacional de informática eficiente y segura para el manejo e intercambio de Información de Interés Nacional entre las unidades del sector público y privado.															
Meta cualitativa																
Expresión cuantitativa	Contar en 2015 con el Sitio de Intercambio SNIEG y con el Sitio del Acervo de IIN.	Avance alcanzado 100%														
Descripción	<p>▪ Sitio de Intercambio del SNIEG: En 2011, el INEGI puso a disposición de las Unidades del Estado el Sitio de Intercambio del SNIEG (SISNIEG) como parte de la Red de Intercambio, con el objetivo de apoyar las tareas de coordinación del Sistema y de sus Subsistemas.</p> <p>En el SISNIEG, las Unidades del Estado que participan en los Comités Ejecutivos, Comités Técnicos Especializados y/o Grupos de Trabajo se comunican e intercambian información mediante la creación de comunidades en SharePoint. Al 2015, se han creado 20 comunidades de trabajo para los órganos colegiados del Sistema. Adicionalmente, se crearon 30 comunidades para los grupos de trabajo que apoyan a los Comités Técnicos Especializados:</p> <p>✓ SNIDS:</p> <table border="1"> <tr> <td>2012</td> <td>▪ CTE de Información Educativa.</td> </tr> <tr> <td>2013</td> <td>▪ CTE de Información con Perspectiva de Género. - GT sobre Trabajo. - GT sobre Pobreza. - GT sobre Violencia de Género.</td> </tr> <tr> <td>2014</td> <td>▪ Comité Ejecutivo del SNIDS.</td> </tr> <tr> <td>2015</td> <td>▪ CTE en Información de Juventud. - GT de Participación y Ciudadanía. - GT de Transición de la Educación Escolarizada al Mercado de Trabajo. - GT de Bienestar Económico y Social. - GT de Bienestar Físico y Acceso a los Servicios de Salud. ▪ CTE de Vivienda. - GT de Demanda. - GT del Catálogo Nacional de Indicadores. - GT sobre Vivienda Deshabitada. - GT de Cuenta Satélite de Vivienda. - GT de Necesidades de Vivienda. ▪ CTE de Información de Cultura Física y Deporte.</td> </tr> </table> <p>✓ SNIE:</p> <table border="1"> <tr> <td>2012</td> <td>▪ CTE de Estadísticas de la Sociedad de la Información.</td> </tr> <tr> <td>2013</td> <td>▪ CTE de Estadísticas Económicas del Sector Turismo. - GT de Empleo Turístico. - GT de Estadísticas Derivadas. - GT de Estadísticas Económicas del Sector Turismo. - GT de Turismo Internacional.</td> </tr> <tr> <td>2014</td> <td>▪ Comité Ejecutivo del SNIE. ▪ CTE de Estadísticas de Comercio Exterior. ▪ CTE de Estadísticas de Precios. - GT Telecomunicaciones. - GT Electricidad. - GT Alquiler de Viviendas. - GT Agropecuarios.</td> </tr> </table>		2012	▪ CTE de Información Educativa.	2013	▪ CTE de Información con Perspectiva de Género. - GT sobre Trabajo. - GT sobre Pobreza. - GT sobre Violencia de Género.	2014	▪ Comité Ejecutivo del SNIDS.	2015	▪ CTE en Información de Juventud. - GT de Participación y Ciudadanía. - GT de Transición de la Educación Escolarizada al Mercado de Trabajo. - GT de Bienestar Económico y Social. - GT de Bienestar Físico y Acceso a los Servicios de Salud. ▪ CTE de Vivienda. - GT de Demanda. - GT del Catálogo Nacional de Indicadores. - GT sobre Vivienda Deshabitada. - GT de Cuenta Satélite de Vivienda. - GT de Necesidades de Vivienda. ▪ CTE de Información de Cultura Física y Deporte.	2012	▪ CTE de Estadísticas de la Sociedad de la Información.	2013	▪ CTE de Estadísticas Económicas del Sector Turismo. - GT de Empleo Turístico. - GT de Estadísticas Derivadas. - GT de Estadísticas Económicas del Sector Turismo. - GT de Turismo Internacional.	2014	▪ Comité Ejecutivo del SNIE. ▪ CTE de Estadísticas de Comercio Exterior. ▪ CTE de Estadísticas de Precios. - GT Telecomunicaciones. - GT Electricidad. - GT Alquiler de Viviendas. - GT Agropecuarios.
2012	▪ CTE de Información Educativa.															
2013	▪ CTE de Información con Perspectiva de Género. - GT sobre Trabajo. - GT sobre Pobreza. - GT sobre Violencia de Género.															
2014	▪ Comité Ejecutivo del SNIDS.															
2015	▪ CTE en Información de Juventud. - GT de Participación y Ciudadanía. - GT de Transición de la Educación Escolarizada al Mercado de Trabajo. - GT de Bienestar Económico y Social. - GT de Bienestar Físico y Acceso a los Servicios de Salud. ▪ CTE de Vivienda. - GT de Demanda. - GT del Catálogo Nacional de Indicadores. - GT sobre Vivienda Deshabitada. - GT de Cuenta Satélite de Vivienda. - GT de Necesidades de Vivienda. ▪ CTE de Información de Cultura Física y Deporte.															
2012	▪ CTE de Estadísticas de la Sociedad de la Información.															
2013	▪ CTE de Estadísticas Económicas del Sector Turismo. - GT de Empleo Turístico. - GT de Estadísticas Derivadas. - GT de Estadísticas Económicas del Sector Turismo. - GT de Turismo Internacional.															
2014	▪ Comité Ejecutivo del SNIE. ▪ CTE de Estadísticas de Comercio Exterior. ▪ CTE de Estadísticas de Precios. - GT Telecomunicaciones. - GT Electricidad. - GT Alquiler de Viviendas. - GT Agropecuarios.															

	<p>✓ SNIGMA:</p> <table border="1"> <tr> <td>2014</td> <td> <ul style="list-style-type: none"> ▪ CTE en Información sobre Emisiones, Residuos y Sustancias Peligrosas. ▪ CTE de Información en materia de uso de Suelo, Vegetación y Recursos Forestales. ▪ CTE de Información en materia de Agua. </td> </tr> <tr> <td>2015</td> <td> <ul style="list-style-type: none"> ▪ CTE en Información Catastral y Registral. ▪ CTE de Información del Sector Energético. - GT Estadístico. - GT Técnico. </td> </tr> </table>	2014	<ul style="list-style-type: none"> ▪ CTE en Información sobre Emisiones, Residuos y Sustancias Peligrosas. ▪ CTE de Información en materia de uso de Suelo, Vegetación y Recursos Forestales. ▪ CTE de Información en materia de Agua. 	2015	<ul style="list-style-type: none"> ▪ CTE en Información Catastral y Registral. ▪ CTE de Información del Sector Energético. - GT Estadístico. - GT Técnico.
	2014	<ul style="list-style-type: none"> ▪ CTE en Información sobre Emisiones, Residuos y Sustancias Peligrosas. ▪ CTE de Información en materia de uso de Suelo, Vegetación y Recursos Forestales. ▪ CTE de Información en materia de Agua. 			
	2015	<ul style="list-style-type: none"> ▪ CTE en Información Catastral y Registral. ▪ CTE de Información del Sector Energético. - GT Estadístico. - GT Técnico. 			
	<p>✓ CEIEG:</p> <table border="1"> <tr> <td>2012</td> <td> <ul style="list-style-type: none"> ▪ Estado de México. ▪ Nuevo León. - GT de Información Demográfica y Social. - GT de Información Económica. - GT de Información Geográficas y del Medio Ambiente. - GT de Información de Seguridad Pública y Procuración de Justicia. - GT de Información de Gobernación y Finanzas Públicas. - GT de Comunicación Interna. - GT de Coordinadores. </td> </tr> <tr> <td>2013</td> <td> <ul style="list-style-type: none"> ▪ Aguascalientes. ▪ San Luis Potosí. - GT Personas Adultas Mayores. </td> </tr> </table>	2012	<ul style="list-style-type: none"> ▪ Estado de México. ▪ Nuevo León. - GT de Información Demográfica y Social. - GT de Información Económica. - GT de Información Geográficas y del Medio Ambiente. - GT de Información de Seguridad Pública y Procuración de Justicia. - GT de Información de Gobernación y Finanzas Públicas. - GT de Comunicación Interna. - GT de Coordinadores. 	2013	<ul style="list-style-type: none"> ▪ Aguascalientes. ▪ San Luis Potosí. - GT Personas Adultas Mayores.
2012	<ul style="list-style-type: none"> ▪ Estado de México. ▪ Nuevo León. - GT de Información Demográfica y Social. - GT de Información Económica. - GT de Información Geográficas y del Medio Ambiente. - GT de Información de Seguridad Pública y Procuración de Justicia. - GT de Información de Gobernación y Finanzas Públicas. - GT de Comunicación Interna. - GT de Coordinadores. 				
2013	<ul style="list-style-type: none"> ▪ Aguascalientes. ▪ San Luis Potosí. - GT Personas Adultas Mayores. 				
<p>Nota: únicamente se consideran las comunidades que han sido oficializadas con el Presidente del CTE.</p>					
<p>De esta forma, los órganos colegiados del Sistema cuentan con un espacio de colaboración con herramientas que permiten una coordinación más eficiente entre los participantes.</p>					
<p>▪ Sitio del Acervo de Información de Interés Nacional:</p> <p>Al cierre de 2015, el Sitio del Acervo de IIN, como parte de la Red de Resguardo de Información, difunde las metodologías y los metadatos de los proyectos estadísticos y geográficos determinados como Información de Interés Nacional, considerando los establecidos en la Ley del SNIEG así como los aprobados por la Junta de Gobierno del INEGI posteriormente, como parte de la Red de Resguardo de Información.</p> <p>De esta forma, incluye las metodologías y los metadatos de los Censos Nacionales, el Sistema de Cuentas Nacionales de México y los Índices Nacionales de Precios establecidos en la LSNIIEG, así como de los 26 proyectos definidos como Información de Interés Nacional a partir de la publicación de los acuerdos de la Junta de Gobierno del INEGI en el Diario Oficial de la Federación.</p> <p>Cabe destacar que la Junta de Gobierno aprobó en 2014 las Reglas para la Integración y Administración del Acervo de Información de Interés Nacional, cuyo objetivo es establecer las disposiciones para que las Unidades del Estado que producen Información de Interés Nacional, la conserven y resguarden, al tiempo de integrar el Acervo correspondiente.</p> <p>Por otra parte, la Junta de Gobierno del INEGI aprobó la información estadística de la Encuesta Nacional sobre la Dinámica de las Relaciones en los Hogares como Información de Interés Nacional el 16 de diciembre de 2015. El Acuerdo fue publicado en el Diario Oficial de la Federación el 30 de diciembre de 2015, por lo que su integración al Acervo deberá realizarse en 180 días.</p> <p>El Sitio del Acervo de Información de Interés Nacional puede ser consultado a través de la página del SNIEG.</p> <p>De esta forma, con el Portal del SNIEG, el Sitio de Intercambio del SNIEG y el Sitio del Acervo de IIN se atiende el artículo 2, fracción XII, de la LSNIIEG.</p>					
Responsable	INEGI. Dirección General de Coordinación del SNIEG.				
Ubicación del entregable	<ul style="list-style-type: none"> ▪ www.snieg.mx > El INEGI como UCC > Sitio de Intercambio SNIEG. ▪ www.snieg.mx > Acervo de Información de IIN > Consulta de Metodologías y Metadatos. 				

Estrategia
Maestra II

Producción de Información de Interés Nacional:

Busca satisfacer en tiempo y forma las necesidades de usuarios de información estadística y geográfica, a través de mecanismos eficientes y eficaces de producción de datos como la explotación de registros administrativos, censos, encuestas, datos geográficos y del medio ambiente, y estadística y geografía derivadas.

E2.M1 Meta cualitativa	Contar con los marcos conceptuales y metodológicos que requiera el Sistema.																																										
Expresión cuantitativa	Contar en 2015 con los marcos conceptuales y metodológicos, así como con las disposiciones generales para la captación, procesamiento, publicación y resguardo de la Información de Interés Nacional, respecto de los que se hayan identificado como necesarios.	Avance alcanzado	100%																																								
Descripción	<p>La Normatividad Técnica está integrada por las disposiciones normativas expedidas por la Junta de Gobierno que regulan el diseño, captación, producción, actualización, organización, procesamiento, integración y compilación de la información estadística en materia sociodemográfica, económica, de gobierno, seguridad pública, justicia, medio ambiente, así como de Información geográfica.</p> <p>En este contexto, la Normatividad Técnica deberá asegurar la homogeneidad, armonización y comparación de la información, así como proveer y promover el uso de conceptos, definiciones, clasificaciones, nomenclaturas, abreviaturas, identificadores, directorios, símbolos, delimitaciones geográficas y demás elementos indispensables para la producción de Información Estadística y Geográfica.</p> <p>Durante el periodo 2009-2015 se aprobó la siguiente normatividad técnica en materia estadística:</p> <table border="1" data-bbox="375 766 1390 1465"> <thead> <tr> <th data-bbox="375 766 1219 798">Normatividad técnica en materia estadística</th> <th data-bbox="1219 766 1390 798">Publicación DOF</th> </tr> </thead> <tbody> <tr> <td data-bbox="375 798 1219 850">1. Acuerdo para el uso del Sistema de Clasificación Industrial de América del Norte en la recopilación, análisis y presentación de estadísticas económicas.</td> <td data-bbox="1219 798 1390 850">10/07/2009</td> </tr> <tr> <td data-bbox="375 850 1219 882">2. Norma Técnica para la Generación de Estadística Básica.</td> <td data-bbox="1219 850 1390 882">12/11/2010</td> </tr> <tr> <td data-bbox="375 882 1219 934">3. Norma Técnica para la Clasificación Nacional de Delitos del Fuero Común para Fines Estadísticos.</td> <td data-bbox="1219 882 1390 934">21/12/2011</td> </tr> <tr> <td data-bbox="375 934 1219 1008">4. Acuerdo para el uso del Sistema Nacional de Clasificación de Ocupaciones en la realización de Actividades Estadísticas y Geográficas vinculadas a la información sobre ocupación y empleo.</td> <td data-bbox="1219 934 1390 1008">16/04/2012</td> </tr> <tr> <td data-bbox="375 1008 1219 1081">5. Acuerdo para el uso de la Clasificación Mexicana de Programas de Estudio por Campos de Formación Académica en la realización de las Actividades Estadísticas y Geográficas vinculadas a la información de estadísticas sobre educación.</td> <td data-bbox="1219 1008 1390 1081">16/04/2012</td> </tr> <tr> <td data-bbox="375 1081 1219 1186">6. Acuerdo para el uso de la Tabla de Correlación entre la Tarifa de la Ley de los Impuestos Generales de Importación y de Exportación y el Sistema de Clasificación Industrial de América del Norte en la realización de actividades estadísticas vinculadas al comercio exterior de mercancías por actividad económica de origen.</td> <td data-bbox="1219 1081 1390 1186">03/08/2012</td> </tr> <tr> <td data-bbox="375 1186 1219 1260">7. Norma Técnica para la Incorporación y Actualización de Información al Directorio Estadístico Nacional de Unidades Económicas.</td> <td data-bbox="1219 1186 1390 1260">27/07/2010 Modificada: 23/09/2014</td> </tr> <tr> <td data-bbox="375 1260 1219 1312">8. Norma Técnica para el acceso y publicación de Datos Abiertos de la Información Estadística y Geográfica de Interés Nacional.</td> <td data-bbox="1219 1260 1390 1312">04/12/2014</td> </tr> <tr> <td data-bbox="375 1312 1219 1386">9. Norma Técnica para la Elaboración de Metadatos para proyectos de generación de Información Estadística Básica y de los componentes estadísticos derivados de proyectos geográficos.</td> <td data-bbox="1219 1312 1390 1386">03/09/2015</td> </tr> <tr> <td data-bbox="375 1386 1219 1459">10. Lineamientos para Incorporar la Perspectiva de Género en el Sistema Nacional de Información Estadística y Geográfica.</td> <td data-bbox="1219 1386 1390 1459">30/12/2015</td> </tr> </tbody> </table> <p>Durante el periodo 2009-2015 se aprobó la siguiente normatividad técnica en materia geográfica:</p> <table border="1" data-bbox="375 1522 1390 1900"> <thead> <tr> <th data-bbox="375 1522 1219 1554">Normatividad técnica en materia geográfica</th> <th data-bbox="1219 1522 1390 1554">Publicación DOF</th> </tr> </thead> <tbody> <tr> <td data-bbox="375 1554 1219 1585">1. Norma Técnica sobre Domicilios Geográficos.</td> <td data-bbox="1219 1554 1390 1585">12/11/2010</td> </tr> <tr> <td data-bbox="375 1585 1219 1617">2. Norma Técnica para la elaboración de Metadatos Geográficos.</td> <td data-bbox="1219 1585 1390 1617">24/12/2010</td> </tr> <tr> <td data-bbox="375 1617 1219 1648">3. Norma Técnica de Estándares de Exactitud Posicional.</td> <td data-bbox="1219 1617 1390 1648">23/12/2010</td> </tr> <tr> <td data-bbox="375 1648 1219 1680">4. Norma Técnica para el Sistema Geodésico Nacional.</td> <td data-bbox="1219 1648 1390 1680">23/12/2010</td> </tr> <tr> <td data-bbox="375 1680 1219 1732">5. Norma Técnica para la Generación, Captación e Integración de Datos Catastrales y Registrales con fines estadísticos y geográficos.</td> <td data-bbox="1219 1680 1390 1732">16/12/2011</td> </tr> <tr> <td data-bbox="375 1732 1219 1785">6. Acuerdo para el uso del Catálogo de los Términos Genéricos de las Formas del Relieve Submarino.</td> <td data-bbox="1219 1732 1390 1785">28/12/2012</td> </tr> <tr> <td data-bbox="375 1785 1219 1837">7. Norma Técnica para la Generación de Modelos Digitales de Elevación con fines geográficos.</td> <td data-bbox="1219 1785 1390 1837">2/12/2014</td> </tr> <tr> <td data-bbox="375 1837 1219 1900">8. Lineamientos para el intercambio de información catastral con fines estadísticos y geográficos.</td> <td data-bbox="1219 1837 1390 1900">23/06/2015</td> </tr> </tbody> </table>			Normatividad técnica en materia estadística	Publicación DOF	1. Acuerdo para el uso del Sistema de Clasificación Industrial de América del Norte en la recopilación, análisis y presentación de estadísticas económicas.	10/07/2009	2. Norma Técnica para la Generación de Estadística Básica.	12/11/2010	3. Norma Técnica para la Clasificación Nacional de Delitos del Fuero Común para Fines Estadísticos.	21/12/2011	4. Acuerdo para el uso del Sistema Nacional de Clasificación de Ocupaciones en la realización de Actividades Estadísticas y Geográficas vinculadas a la información sobre ocupación y empleo.	16/04/2012	5. Acuerdo para el uso de la Clasificación Mexicana de Programas de Estudio por Campos de Formación Académica en la realización de las Actividades Estadísticas y Geográficas vinculadas a la información de estadísticas sobre educación.	16/04/2012	6. Acuerdo para el uso de la Tabla de Correlación entre la Tarifa de la Ley de los Impuestos Generales de Importación y de Exportación y el Sistema de Clasificación Industrial de América del Norte en la realización de actividades estadísticas vinculadas al comercio exterior de mercancías por actividad económica de origen.	03/08/2012	7. Norma Técnica para la Incorporación y Actualización de Información al Directorio Estadístico Nacional de Unidades Económicas.	27/07/2010 Modificada: 23/09/2014	8. Norma Técnica para el acceso y publicación de Datos Abiertos de la Información Estadística y Geográfica de Interés Nacional.	04/12/2014	9. Norma Técnica para la Elaboración de Metadatos para proyectos de generación de Información Estadística Básica y de los componentes estadísticos derivados de proyectos geográficos.	03/09/2015	10. Lineamientos para Incorporar la Perspectiva de Género en el Sistema Nacional de Información Estadística y Geográfica.	30/12/2015	Normatividad técnica en materia geográfica	Publicación DOF	1. Norma Técnica sobre Domicilios Geográficos.	12/11/2010	2. Norma Técnica para la elaboración de Metadatos Geográficos.	24/12/2010	3. Norma Técnica de Estándares de Exactitud Posicional.	23/12/2010	4. Norma Técnica para el Sistema Geodésico Nacional.	23/12/2010	5. Norma Técnica para la Generación, Captación e Integración de Datos Catastrales y Registrales con fines estadísticos y geográficos.	16/12/2011	6. Acuerdo para el uso del Catálogo de los Términos Genéricos de las Formas del Relieve Submarino.	28/12/2012	7. Norma Técnica para la Generación de Modelos Digitales de Elevación con fines geográficos.	2/12/2014	8. Lineamientos para el intercambio de información catastral con fines estadísticos y geográficos.	23/06/2015
Normatividad técnica en materia estadística	Publicación DOF																																										
1. Acuerdo para el uso del Sistema de Clasificación Industrial de América del Norte en la recopilación, análisis y presentación de estadísticas económicas.	10/07/2009																																										
2. Norma Técnica para la Generación de Estadística Básica.	12/11/2010																																										
3. Norma Técnica para la Clasificación Nacional de Delitos del Fuero Común para Fines Estadísticos.	21/12/2011																																										
4. Acuerdo para el uso del Sistema Nacional de Clasificación de Ocupaciones en la realización de Actividades Estadísticas y Geográficas vinculadas a la información sobre ocupación y empleo.	16/04/2012																																										
5. Acuerdo para el uso de la Clasificación Mexicana de Programas de Estudio por Campos de Formación Académica en la realización de las Actividades Estadísticas y Geográficas vinculadas a la información de estadísticas sobre educación.	16/04/2012																																										
6. Acuerdo para el uso de la Tabla de Correlación entre la Tarifa de la Ley de los Impuestos Generales de Importación y de Exportación y el Sistema de Clasificación Industrial de América del Norte en la realización de actividades estadísticas vinculadas al comercio exterior de mercancías por actividad económica de origen.	03/08/2012																																										
7. Norma Técnica para la Incorporación y Actualización de Información al Directorio Estadístico Nacional de Unidades Económicas.	27/07/2010 Modificada: 23/09/2014																																										
8. Norma Técnica para el acceso y publicación de Datos Abiertos de la Información Estadística y Geográfica de Interés Nacional.	04/12/2014																																										
9. Norma Técnica para la Elaboración de Metadatos para proyectos de generación de Información Estadística Básica y de los componentes estadísticos derivados de proyectos geográficos.	03/09/2015																																										
10. Lineamientos para Incorporar la Perspectiva de Género en el Sistema Nacional de Información Estadística y Geográfica.	30/12/2015																																										
Normatividad técnica en materia geográfica	Publicación DOF																																										
1. Norma Técnica sobre Domicilios Geográficos.	12/11/2010																																										
2. Norma Técnica para la elaboración de Metadatos Geográficos.	24/12/2010																																										
3. Norma Técnica de Estándares de Exactitud Posicional.	23/12/2010																																										
4. Norma Técnica para el Sistema Geodésico Nacional.	23/12/2010																																										
5. Norma Técnica para la Generación, Captación e Integración de Datos Catastrales y Registrales con fines estadísticos y geográficos.	16/12/2011																																										
6. Acuerdo para el uso del Catálogo de los Términos Genéricos de las Formas del Relieve Submarino.	28/12/2012																																										
7. Norma Técnica para la Generación de Modelos Digitales de Elevación con fines geográficos.	2/12/2014																																										
8. Lineamientos para el intercambio de información catastral con fines estadísticos y geográficos.	23/06/2015																																										

		Normatividad técnica en materia geográfica	Publicación DOF
		9. Norma Técnica para el Registro de Nombres Geográficos Continentales e Insulares con fines Estadísticos y Geográficos.	25/06/2015
		10. Norma Técnica sobre Domicilios Geográficos.	12/11/2010
		11. Norma Técnica para la elaboración de Metadatos Geográficos.	24/12/2010
		12. Norma Técnica de Estándares de Exactitud Posicional.	23/12/2010
		13. Norma Técnica para el Sistema Geodésico Nacional.	23/12/2010
		14. Norma Técnica para la Generación, Captación e Integración de Datos Catastrales y Registrales con fines estadísticos y geográficos.	16/12/2011
		15. Acuerdo para el uso del Catálogo de los Términos Genéricos de las Formas del Relieve Submarino.	28/12/2012
		16. Norma Técnica para la Generación de Modelos Digitales de Elevación con fines geográficos.	2/12/2014
		17. Lineamientos para el intercambio de información catastral con fines estadísticos y geográficos.	23/06/2015
		18. Norma Técnica para el Registro de Nombres Geográficos Continentales e Insulares con fines Estadísticos y Geográficos.	25/06/2015
		<ul style="list-style-type: none"> En el mismo lapso, la Junta de Gobierno aprobó las disposiciones generales para la captación, procesamiento, publicación y resguardo de Información de Interés Nacional: 	
		Normatividad de coordinación del SNIEG	Publicación DOF
		1. Reglas para la Prestación del Servicio Público de Información Estadística y Geográfica.	14/12/2012 4/12/2014
		2. Reglas para la integración y administración del Acervo de Información de Interés Nacional.	<ul style="list-style-type: none"> Modificada: 19/08/2015
		<ul style="list-style-type: none"> Con la aprobación de disposiciones normativas se atienden los artículos 52, 55, fracción II, 57, 58, 62, 77 fracción VIII de la LSNIEG. 	
Responsable	Unidades del Estado que forman parte de los Subsistemas Nacionales de Información.		
Ubicación del entregable	www.snieg.mx > La .normatividad del SNIEG > Sistema de Compilación		

E2.M2	Contar con un sistema de registros de población, unidades económicas y viviendas.		
Meta cualitativa	Contar en 2015 con:		
Expresión cuantitativa	<ol style="list-style-type: none"> Directorio Estadístico Nacional de Unidades Económicas. Inventario Nacional de Viviendas. Registro Nacional de Población. 		
Indicador	Directorio Estadístico Nacional de Unidades Económicas.	Avance alcanzado	100%
Descripción	<ul style="list-style-type: none"> El Directorio Estadístico Nacional de Unidades Económicas (DENUE) permite conocer la información de todos los negocios, o de aquellos subuniversos que se seleccionen con base en la actividad económica, el tamaño y el área geográfica, así como ver su ubicación en imágenes cartográficas y satelitales, siendo una herramienta de apoyo para la toma de decisiones tanto en el ámbito público como en el privado, así como para la docencia o la realización de investigaciones en el ámbito académico. Al cierre del 2015, incluye datos de 5 004 986 negocios, de los cuales 23 249 son establecimientos nuevos provenientes de registros administrativos de Unidades del Estado. Es importante destacar que, a la información ya existente en el DENUE, los dueños de los negocios pueden agregar datos detallados o complementarios de su actividad, tales como los productos que ofrecen o las ventajas competitivas que los distinguen. Cabe destacar que en 2014 se actualizó la Norma Técnica para la Incorporación y Actualización de Información al Directorio Estadístico Nacional de Unidades Económicas, la cual establece las disposiciones para regular su actualización, así como la incorporación de información por las Unidades del Estado; las personas físicas con actividades empresariales y las personas morales. En el periodo 2010-2015, se presentaron los siguientes avances: <ul style="list-style-type: none"> En julio de 2010, se publicó el primer DENUE con base en los resultados de los Censos Económicos 2009 con una cobertura de 4.3 millones de negocios. A partir de entonces, el DENUE se actualiza con los levantamientos regulares que hace el INEGI de los Censos Económicos, encuestas en establecimientos, así como de bases de datos del Instituto Mexicano del Seguro Social, el Sistema de Administración Tributaria y la Comisión Federal de Electricidad. En 2013 se presentó la cuarta versión del DENUE 07/2013 con información de 4 410 199 negocios; asimismo se llevaron a cabo trabajos para homologar con el DENUE las bases de datos de los registros administrativos de las Unidades del Estado. 		

	<ul style="list-style-type: none"> Adicionalmente, se difundió el DENUÉ Interactivo 10/2013, el cual conservó el mismo número de negocios de la cuarta versión, pero incorporó la posibilidad de que los informantes registraran o actualizaran en línea los datos de sus negocios. En 2015 se puso a disposición de los usuarios una aplicación para su consulta en dispositivos móviles. Asimismo, a finales del año se terminó la séptima actualización del DENUÉ con los datos de identificación, ubicación, actividad económica y tamaño de los 5 millones de negocios activos en el país. <p>Con el funcionamiento y la actualización del Directorio Estadístico Nacional de Unidades Económicas se atiende el artículo 23 de la LSNIÉ, siendo parte de la infraestructura de información mínima del Subsistema Nacional de Información Económica.</p>
Responsable	INEGI. Dirección General de Estadísticas Económicas.
Ubicación del entregable	www.inegi.org.mx
E2.M2.2	Inventario Nacional de Viviendas. Avance alcanzado 100%
Descripción	<ul style="list-style-type: none"> El Inventario Nacional de Viviendas tiene como base el Censo de Población y Vivienda 2010, permite consultar información estadística de población y vivienda a nivel manzana y del entorno urbano a nivel vialidad (frente de manzana), incluye información estadística en 1 533 342 manzanas y 282 707 localidades que no están amanzanadas. La temática de entorno está disponible en 1 365 775 manzanas de localidades mayores a 5 000 habitantes y, para las menores a 2 500 habitantes se podrá consultar una ficha monográfica que da cuenta sobre las principales características económicas, de infraestructura y servicios. Durante el periodo intercensal se mantiene actualizado a partir de un conjunto de procesos de orden informático y operativo para ubicar en el Marco Geoestadístico Nacional a las viviendas que se construyen en este periodo y se encuentran inscritas en el Registro Único de Viviendas y, aquellas que se identifican durante operativos de campo. En el periodo 2013-2015, se presentaron los siguientes resultados: <ul style="list-style-type: none"> En 2013 se diseñó el sistema de estandarización de los domicilios y se incorporaron en el sitio del Inventario Nacional de Viviendas dos nuevas funcionalidades: conexión a la descarga de microdatos y reporte de características de población, vivienda y entorno urbanos. En 2015 se desarrolló el marco conceptual del sistema permanente para tener actualizado el Inventario Nacional de Viviendas, el documento tiene el propósito de describir las bases metodológicas que respaldan teórica y conceptualmente la propuesta sobre los componentes que integrarán el sistema de actualización del Inventario. En 2015 se actualizó el Inventario Nacional de Viviendas en su cobertura y se complementó en su contenido, manteniendo su objetivo de dar cuenta de la población, la vivienda y el entorno de las localidades del país. Con el funcionamiento y actualización del Inventario Nacional de Viviendas se atiende el artículo 20 de la LSNIÉ, siendo parte de la infraestructura de información mínima del Subsistema Nacional de Información Demográfica y Social.
Responsable	INEGI. Dirección General de Estadísticas Sociodemográficas.
Ubicación del entregable	www.inegi.org.mx
E2.M2.3	Registro Nacional de Población. Avance alcanzado 0%
Descripción	El Registro Nacional de Población continúa con la Clave Única de Registro de Población (CURP).
Responsable	SEGOB. Dirección General del Registro Nacional de Población e Identificación Personal.
Medidas de implementación	El Registro Nacional de Población se encuentra trabajando en el aprovechamiento de los diferentes ejercicios para la generación de las cédulas de identificación de la población.
Medidas de cumplimiento	La meta será revisada durante la actualización del Programa Estratégico del Sistema Nacional de Información Estadística y Geográfica para el periodo 2016-2039.
E2.M3	Contar, para todo el país, con un modelo digital del territorio mexicano.
Expresión cuantitativa	Contar en el 2015 con el Continuo de Elevaciones Mexicano a resolución de 15 metros. Avance alcanzado 100%
Descripción	<ul style="list-style-type: none"> El Continuo de Elevaciones Mexicano representa las elevaciones del territorio continental mexicano cuyo objetivo es aportar datos consistentes y actualizados del relieve para su integración al Subsistema Nacional de Información Geográfica y del Medio Ambiente. En 2014, se realizaron acciones de mantenimiento del Continuo de Elevaciones Mexicano 3.0 y se desarrolló el Visualizador 3D para este producto. Con el Continuo de Elevaciones Mexicano se atiende el artículo 26 de la LSNIÉ, al ser parte de los grupos de datos básicos establecidos en la Infraestructura de Datos Espaciales de México.
Responsable	INEGI. Dirección General de Geografía y Medio Ambiente.
Ubicación del entregable	www.inegi.org.mx

E2.M4	Disponer del marco muestral, de la cartografía y los directorios que apoyen los procesos de obtención y georreferenciación de información estadística.		
Meta cualitativa			
Expresión cuantitativa	Contar al 2015 con el 100% de la infraestructura mínima establecida en la LSNIIEG en los Subsistemas Nacionales de Información, para la obtención de las muestras y georreferenciar la Información estadística de Interés Nacional que sea susceptible de serlo.	Avance alcanzado	100%
Descripción	<p>Conforme lo señala la LSNIIEG, los Subsistemas Nacionales de Información deben contar como mínimo, con la siguiente infraestructura:</p> <ul style="list-style-type: none"> ▪ Directorio Estadístico Nacional de Unidades Económicas El Directorio Estadístico Nacional de Unidades Económicas (DENUE) contiene el registro de los establecimientos y empresas activas en el país. En la actualización realizada en 2015, se incluyen los datos de 5 004 986 negocios, de los cuales 23 249 son establecimientos nuevos provenientes de registros administrativos de Unidades del Estado. El DENUE puede ser consultado en el Sitio del INEGI en Internet: http://www3.inegi.org.mx/sistemas/mapa/denue/default.aspx Para más información, consultar meta E2.M2.1 ▪ Inventario Nacional de Viviendas El Inventario Nacional de Viviendas tiene como base el Censo de Población y Vivienda 2010, permite consultar información estadística de población y vivienda a nivel manzana y del entorno urbano a nivel vialidad (frente de manzana), incluye información estadística en 1 533 342 manzanas y 282 707 localidades que no están amanzanadas. La temática de entorno está disponible en 1 365 775 manzanas de localidades mayores a 5 000 habitantes y, para las menores a 2 500 habitantes se podrá consultar una ficha monográfica que da cuenta sobre las principales características económicas, de infraestructura y servicios. El Inventario puede ser consultado en el Sitio del INEGI en Internet: http://www.beta.inegi.org.mx/app/mapa/INV/Default.aspx?II=20.76677436279592,-88.42511718750002&z=4. Para más información, consultar meta E2.M2.2 ▪ Marco Geoestadístico Nacional actualizado El Marco Geoestadístico Nacional es un sistema único y de carácter nacional diseñado por el INEGI para referenciar correctamente la información estadística de los censos y encuestas con los lugares geográficos correspondientes, proporciona la ubicación de las localidades, municipios y entidades del país, utilizando coordenadas geográficas. Divide al territorio nacional en áreas con límites identificables en campo, denominadas Áreas geoestadísticas, con tres niveles de desagregación: Estatal (AGEE), Municipal (AGEM) y Básica (AGEB), ésta puede ser urbana o rural. Se integra con archivos digitales en formato shape que representan 32 áreas geoestadísticas estatales, 2 457 áreas geoestadísticas municipales, 4 546 polígonos de localidades urbanas, así como de 299 961 puntos de integración territorial con nombres y claves geoestadísticas asociados como atributos, 17 463 áreas geoestadísticas básicas y 350 polígonos de territorio insular. El Marco Geoestadístico Nacional fue actualizado al cierre de la Encuesta Intercensal 2015 y puede ser consultado en el Sitio del INEGI en Internet: http://www.inegi.org.mx/geo/contenidos/geoestadistica/default.aspx ▪ Con el funcionamiento y actualización del Directorio Estadístico Nacional de Unidades Económicas, el Inventario Nacional de Viviendas y el Marco Geoestadístico Nacional se atienden los artículos 20, 23 y 26 de la LSNIIEG, que establecen la infraestructura de información mínima con la que deben contar los Subsistemas Nacionales de Información. 		
Responsable	<ul style="list-style-type: none"> ▪ INEGI. Dirección General de Estadísticas Sociodemográficas. ▪ INEGI. Dirección General de Estadísticas Económicas. ▪ INEGI. Dirección General de Geografía y de Medio Ambiente. 		
Ubicación del entregable	www.inegi.org.mx		

E2.M5	Establecer alianzas estratégicas para abordar temas y asuntos coyunturales de relevancia para el País, con un mayor nivel de interacción con los usuarios del Sistema.						
Meta cualitativa							
Expresión cuantitativa	Crear al 2015 el 100% de los Comités Técnicos Especializados considerados necesarios y establecer las alianzas estratégicas previstas para atender los temas emergentes relevantes para el país.	Avance alcanzado	100%				
Descripción	<p>Subsistema Nacional de Información Demográfica y Social.</p> <p>En el periodo 2010-2015, la Junta de Gobierno del INEGI aprobó la creación de siete Comités Técnicos Especializados en el marco del Subsistema Nacional de Información Demográfica y Social, en atención a temas emergentes y relevantes para el país, adicionales a los establecidos en los artículos 21 y 78, fracción I, de la LSNIIEG.</p> <table border="1" style="width: 100%; border-collapse: collapse;"> <thead> <tr> <th style="width: 30%;">CTE</th> <th>Objetivo (s)</th> </tr> </thead> <tbody> <tr> <td style="text-align: center;"> Información con Perspectiva de Género. (Acuerdo 99/IX/2010) </td> <td> a) Contribuir a la elaboración y revisión de las normas técnicas, lineamientos, metodologías, proyectos y procesos requeridos para integrar y promover el conocimiento de la información estadística y geográfica con perspectiva de género. b) Apoyar la coordinación y promover la integración de información que coadyuve en la toma de decisiones y en la elaboración de políticas públicas con perspectiva de género. </td> </tr> </tbody> </table>			CTE	Objetivo (s)	Información con Perspectiva de Género. (Acuerdo 99/IX/2010)	a) Contribuir a la elaboración y revisión de las normas técnicas, lineamientos, metodologías, proyectos y procesos requeridos para integrar y promover el conocimiento de la información estadística y geográfica con perspectiva de género. b) Apoyar la coordinación y promover la integración de información que coadyuve en la toma de decisiones y en la elaboración de políticas públicas con perspectiva de género.
CTE	Objetivo (s)						
Información con Perspectiva de Género. (Acuerdo 99/IX/2010)	a) Contribuir a la elaboración y revisión de las normas técnicas, lineamientos, metodologías, proyectos y procesos requeridos para integrar y promover el conocimiento de la información estadística y geográfica con perspectiva de género. b) Apoyar la coordinación y promover la integración de información que coadyuve en la toma de decisiones y en la elaboración de políticas públicas con perspectiva de género.						

<p>Información Cultural (Acuerdo: 9º/VIII/2010)</p>	<p>a) Participar en la elaboración y revisión de las normas técnicas, lineamientos, metodologías y demás proyectos y procesos en materia de información del sector cultural, requeridos para la integración del Sistema de Información Cultural, así como promover su conocimiento y aplicación.</p> <p>b) Apoyar la coordinación de la generación de la Red Nacional de Información Cultural, a través del resguardo e intercambio de información para apoyar las actividades de coordinación del Sistema y Subsistemas, para la prestación del servicio público a toda la sociedad.</p> <p>c) Apoyar la coordinación de la generación de información permanente sobre estructura y funcionamiento del sector cultural, así como las actividades desarrolladas en torno a él.</p> <p>d) Contribuir al cumplimiento de las disposiciones legales aplicables en materia de generación, captación, procesamiento y presentación de información estadística y geográfica para el sector cultural.</p>
<p>Información sobre Discapacidad. (Acuerdo: 3º/IX/2011)</p>	<p>Ser la instancia de coordinación interinstitucional donde se identifiquen y desarrollen acciones conjuntas para la captación, integración, producción, procesamiento, sistematización y difusión de la información que sirvan de base para la consolidación del Sistema Nacional de Información sobre Discapacidad y su vinculación con el SNIEG.</p>
<p>Información de Juventud (Acuerdo: 6º/I/2013)</p>	<p>Ser la instancia de coordinación interinstitucional donde se identifiquen y desarrollen acciones conjuntas para la captación, integración, producción, procesamiento, sistematización y difusión de la información que sirvan de base para la consolidación del Sistema Nacional de Información de Juventud y su vinculación con el SNIEG.</p>
<p>Información de Cultura Física y Deporte. (Acuerdo: 6º/III/2013)</p>	<p>a) Coordinar a las Unidades del Estado en la integración de datos que permitan cuantificar, caracterizar y ubicar las instalaciones para desarrollar actividades para la cultura física y el deporte.</p> <p>b) Promover el diseño de la metodología, instrumentos técnicos y marco conceptual, de igual forma el uso de conceptos, clasificaciones y estándares homogéneos que permitan armonizar la información de cultura física y deporte, con base en las recomendaciones internacionales en la materia.</p> <p>c) Determinar los mecanismos, criterios y procedimientos para apoyar la captación, integración y procesamiento de datos en las distintas fuentes de información estadística donde se considere a la cultura física y el deporte.</p> <p>d) Desarrollar y revisar las normas técnicas relacionadas con la generación de datos a fin de lograr incluir el tema de cultura física y deporte en las actividades de producción de información en las Unidades del Estado.</p>
<p>Objetivos de Desarrollo Sostenible (Acuerdo: 8º/V/2015)</p>	<p>Coordinar los trabajos de carácter conceptual, metodológico, técnico y operativo que en el marco del SNIEG permitan generar y actualizar periódicamente la información requerida para diseñar y evaluar políticas públicas orientadas al cumplimiento de los Objetivos de Desarrollo Sostenible comprometidos por México en el marco de la Agenda de Desarrollo 2030 para el Desarrollo Sostenible de la Organización de las Naciones Unidas.</p>
<p>Información sobre la Protección Integral de los Derechos de las Niñas, Niños y Adolescentes. Acuerdo: 10º/X/2015</p>	<p>Ser la instancia de coordinación interinstitucional donde se identifiquen y desarrollen acciones conjuntas para la captación, integración, producción, procesamiento, sistematización y difusión de la información que sirvan de base para el diseño y la consolidación del Sistema Nacional de Información sobre la Protección Integral de los Derechos de las Niñas, Niños y Adolescentes y su vinculación con el SNIEG.</p>
<p>*Inicialmente se denominada CTE del Sistema de Información de los Objetivos de Desarrollo del Milenio, en 2015 se modificó a CTE de los Objetivos de Desarrollo Sostenible.</p>	
<p>Responsable</p>	<p>Comité Ejecutivo del Subsistema Nacional de Información Demográfica y Social.</p>
<p>Ubicación del entregable</p>	<p>www.snieg.mx > Comités Técnicos Especializados > Demográfica y Social > Acuerdos de creación.</p>

2015 Subsistema Nacional de Información Económica.		Avance alcanzado	100%
<p>En el periodo 2009-2015, la Junta de Gobierno del INEGI aprobó la creación de nueve Comités Técnicos Especializados en el marco del Subsistema Nacional de Información Económica, en atención a temas emergentes y relevantes para el país, adicionales a los temas establecidos en los artículos 24 y 78, fracción I, de la LSNIEG.</p>			
CTE	Objetivo (s)		
Directorio Nacional de Unidades Económicas. (Acuerdo: 5ª/XI/2009)	<ul style="list-style-type: none"> a) Aportar comentarios sobre el modelo que desarrolla el SNIEG para la construcción del DINUE. b) Analizar y opinar sobre los directorios existentes para determinar qué tan aprovechables pueden ser para la construcción y actualización del DINUE. c) Analizar y opinar sobre los lineamientos para la integración de los directorios existentes, que permitirán la construcción y actualización del DINUE. d) Opinar sobre la estrategia que permita contar con los directorios que se determinen como aprovechables y con sus actualizaciones, de manera permanente, así como asegurar la participación de todas las dependencias que cuenten con ellos. e) Opinar sobre los diversos procedimientos que se diseñen para la actualización del DINUE, según las posibilidades de actualización de cada subuniverso de unidades económicas, así como para medir la dinámica demográfica de los segmentos para los cuales no es factible tener una actualización continua. 		
Información Económica del Sector Agroalimentario y Pesquero. (Acuerdo: 5ª/XII/2009)	<ul style="list-style-type: none"> a) Generar información permanente sobre la estructura y funcionamiento del Sector Agroalimentario y Pesquero, así como de las actividades desarrolladas en torno a él. b) Elaborar y revisar las normas técnicas, lineamientos, metodologías y demás proyectos y procesos en materia de información económica del Sector Agroalimentario y Pesquero requeridos para la integración del Sistema, así como promover su conocimiento y aplicación. 		
Estadísticas Económicas del Sector Turismo. (Acuerdo: 5ª/XIII/2009)	<ul style="list-style-type: none"> a) Proporcionar información permanente sobre la estructura y funcionamiento del Sector Turismo, así como de las actividades desarrolladas en torno a él. b) Coordinar la generación e integración de información económica en materia de turismo. c) Elaborar y revisar las normas técnicas, lineamientos, metodologías y demás proyectos relativos al tema de turismo, así como promover su conocimiento y aplicación entre las unidades. 		
Estadísticas de Comercio Exterior. (Acuerdo: 6ª/X/2009)	<p>Analizar y acordar los criterios de tratamiento estadístico que se asocian a las claves de pedimento aduanal, realizar investigaciones que permitan mejorar la calidad de los resultados estadísticos y definir las fechas en que se publicará la información oportuna y revisada del comercio exterior.</p>		
Información de la Infraestructura del Sector Transportes. (Acuerdo: 5ª/IX/2010)	<ul style="list-style-type: none"> a) Coordinar y supervisar el diseño, elaboración y desarrollo de la estadística respecto de la infraestructura del sector transportes, así como promover el intercambio de la información entre los integrantes del Comité. b) Promover el uso y aprovechamiento de la estadística respecto de la infraestructura del sector transportes, por medio de sistemas de información con cifras conciliadas, en la planeación de sector transportes. 		
Información Económica y Operativa del Sector Transportes. (Acuerdo: 4ª/IV/2012)	<ul style="list-style-type: none"> a) Establecer las bases metodológicas para la integración de las fuentes de información económica y operativa del sector. b) Coordinar y supervisar el diseño, elaboración de la estadística económica y operativa del sector transportes. c) Desarrollar herramientas tecnológicas que permitan el manejo eficiente y oportuno de datos y estadísticas económicas y operativas del sector transportes. d) Promover el uso y aprovechamiento de la estadística económica y operativa del sector transportes, en la planeación y diseño de políticas públicas. e) Funcionar como la plataforma de intercambio de datos, estadísticas e indicadores entre los actores relacionados con el sector transportes para apoyar mejor la planeación, el diseño y evaluación de políticas públicas. 		

	<table border="1"> <thead> <tr> <th data-bbox="358 180 690 235">CTE</th> <th data-bbox="690 180 1412 235">Objetivo (s)</th> </tr> </thead> <tbody> <tr> <td data-bbox="358 235 690 751"> <p>Información Económica de los Sectores Industriales. (Acuerdo: 9º/IV/2012)</p> <p>Sociedad de la Información.* (Acuerdo: 11º/VII/2013)</p> <p>* Absorbe las funciones del CTE de Información Estadística del Sector Comunicaciones creado mediante el Acuerdo 5º/VII/2010 y del CTE de Estadísticas de la Sociedad de la Información creado mediante el Acuerdo 12º/XV/2010.</p> </td> <td data-bbox="690 235 1412 751"> <p>a) Analizar y evaluar las metodologías utilizadas por entidades públicas y privadas para la generación de información estadísticas de sectores industriales y, en su caso, proponer modificaciones que garanticen su calidad y oportunidad.</p> <p>b) Promover la generación de información estadística sobre la estructura y dinámica de sectores industriales, así como de las actividades desarrolladas en torno a ellos.</p> <p>c) Promover la explotación estadística de distintos registros administrativos a cargo de dependencias federales que se vinculan a la operación de los sectores industriales.</p> <p>d) Promover el conocimiento y uso de la información disponible sobre sectores industriales para contribuir al diseño y evaluación de políticas públicas.</p> <p>e) Analizar y, en su caso, proponer normas técnicas, lineamientos y/o metodologías en materia de información económica de los sectores industriales requeridos para la integración del Sistema.</p> <p>Promover el desarrollo, conocimiento y uso de la información del Sector Comunicaciones y de la Sociedad de la Información de acuerdo con la normatividad del Sistema Nacional de la Información.</p> </td> </tr> </tbody> </table>	CTE	Objetivo (s)	<p>Información Económica de los Sectores Industriales. (Acuerdo: 9º/IV/2012)</p> <p>Sociedad de la Información.* (Acuerdo: 11º/VII/2013)</p> <p>* Absorbe las funciones del CTE de Información Estadística del Sector Comunicaciones creado mediante el Acuerdo 5º/VII/2010 y del CTE de Estadísticas de la Sociedad de la Información creado mediante el Acuerdo 12º/XV/2010.</p>	<p>a) Analizar y evaluar las metodologías utilizadas por entidades públicas y privadas para la generación de información estadísticas de sectores industriales y, en su caso, proponer modificaciones que garanticen su calidad y oportunidad.</p> <p>b) Promover la generación de información estadística sobre la estructura y dinámica de sectores industriales, así como de las actividades desarrolladas en torno a ellos.</p> <p>c) Promover la explotación estadística de distintos registros administrativos a cargo de dependencias federales que se vinculan a la operación de los sectores industriales.</p> <p>d) Promover el conocimiento y uso de la información disponible sobre sectores industriales para contribuir al diseño y evaluación de políticas públicas.</p> <p>e) Analizar y, en su caso, proponer normas técnicas, lineamientos y/o metodologías en materia de información económica de los sectores industriales requeridos para la integración del Sistema.</p> <p>Promover el desarrollo, conocimiento y uso de la información del Sector Comunicaciones y de la Sociedad de la Información de acuerdo con la normatividad del Sistema Nacional de la Información.</p>								
CTE	Objetivo (s)												
<p>Información Económica de los Sectores Industriales. (Acuerdo: 9º/IV/2012)</p> <p>Sociedad de la Información.* (Acuerdo: 11º/VII/2013)</p> <p>* Absorbe las funciones del CTE de Información Estadística del Sector Comunicaciones creado mediante el Acuerdo 5º/VII/2010 y del CTE de Estadísticas de la Sociedad de la Información creado mediante el Acuerdo 12º/XV/2010.</p>	<p>a) Analizar y evaluar las metodologías utilizadas por entidades públicas y privadas para la generación de información estadísticas de sectores industriales y, en su caso, proponer modificaciones que garanticen su calidad y oportunidad.</p> <p>b) Promover la generación de información estadística sobre la estructura y dinámica de sectores industriales, así como de las actividades desarrolladas en torno a ellos.</p> <p>c) Promover la explotación estadística de distintos registros administrativos a cargo de dependencias federales que se vinculan a la operación de los sectores industriales.</p> <p>d) Promover el conocimiento y uso de la información disponible sobre sectores industriales para contribuir al diseño y evaluación de políticas públicas.</p> <p>e) Analizar y, en su caso, proponer normas técnicas, lineamientos y/o metodologías en materia de información económica de los sectores industriales requeridos para la integración del Sistema.</p> <p>Promover el desarrollo, conocimiento y uso de la información del Sector Comunicaciones y de la Sociedad de la Información de acuerdo con la normatividad del Sistema Nacional de la Información.</p>												
Responsable	Comité Ejecutivo del Subsistema Nacional de Información Económica.												
Ubicación del entregable	www.snieg.mx > Comités Técnicos Especializados > Económica > Acuerdos de creación.												
ETIM5	Subsistema Nacional de Información Geográfica y del Medio Ambiente. Avance alcanzado 100%												
Descripción	<p>En el periodo 2008-2015, la Junta de Gobierno del INEGI aprobó la creación de seis Comités Técnicos Especializados en el marco del Subsistema Nacional de Información Geográfica y del Medio Ambiente, en atención a temas emergentes y relevantes para el país, adicionales a los temas establecidos en los artículos 27 y 78, fracción I, de la LSNIEG.</p> <table border="1"> <thead> <tr> <th data-bbox="358 982 690 1024">CTE</th> <th data-bbox="690 982 1412 1024">Objetivo (s)</th> </tr> </thead> <tbody> <tr> <td data-bbox="358 1024 690 1140"> <p>Información Geográfica Básica. (Acuerdo: 5º/XVII/2009)</p> </td> <td data-bbox="690 1024 1412 1140"> <p>a) Coordinar la generación e integración de Información de Interés Nacional en materia de información geográfica básica.</p> <p>b) Elaborar y revisar las normas técnicas, lineamientos, metodologías y demás proyectos relativos al tema información geográfica básica, así como promover su conocimiento y aplicación entre las unidades.</p> </td> </tr> <tr> <td data-bbox="358 1140 690 1287"> <p>Información del Sector Energético. (Acuerdo: 6º/XI/2009)</p> </td> <td data-bbox="690 1140 1412 1287"> <p>a) Elaborar y revisar las normas técnicas, lineamientos, metodologías y demás proyectos y procesos en materia de información del sector energético, requeridos para la integración del Sistema, así como promover su conocimiento y aplicación.</p> <p>b) Generar información permanente sobre la estructura y funcionamiento del sector energético, así como de las actividades desarrolladas en torno a él.</p> </td> </tr> <tr> <td data-bbox="358 1287 690 1413"> <p>Información sobre Cambio Climático.* (Acuerdo: 2º/VIII/2010)</p> </td> <td data-bbox="690 1287 1412 1413"> <p>a) Coordinar la generación e integración de Información de Interés Nacional en materia de cambio climático.</p> <p>b) Elaborar y revisar las normas técnicas, lineamientos, metodologías y demás proyectos relativos al tema de información sobre cambio climático, así como promover su conocimiento y aplicación entre las Unidades.</p> </td> </tr> <tr> <td data-bbox="358 1413 690 1539"> <p>Información Catastral y Registral. (Acuerdo: 5º/X/2010)</p> </td> <td data-bbox="690 1413 1412 1539"> <p>a) Coordinar la generación e integración de Información de Interés Nacional en materia catastral y registral.</p> <p>b) Elaborar y revisar las normas técnicas, lineamientos, metodologías y demás proyectos relativos al tema de información catastral y registral, así como promover su conocimiento y aplicación entre las Unidades.</p> </td> </tr> <tr> <td data-bbox="358 1539 690 1701"> <p>Información sobre Desarrollo Regional y Urbano. (Acuerdo: 6º/VII/2014)</p> <p>* Sustituye al CTE de Información en materia de Atmósfera y Clima creado mediante el Acuerdo 5º/XVI/2009.</p> </td> <td data-bbox="690 1539 1412 1701"> <p>Promover que la información geoespacial relativa a desarrollo regional y urbano, se genere, procese y difunda bajo parámetros homogéneos con el apoyo de las tecnologías de la información y comunicación, de manera que sea de utilidad para el establecimiento de políticas públicas en la materia.</p> </td> </tr> </tbody> </table>	CTE	Objetivo (s)	<p>Información Geográfica Básica. (Acuerdo: 5º/XVII/2009)</p>	<p>a) Coordinar la generación e integración de Información de Interés Nacional en materia de información geográfica básica.</p> <p>b) Elaborar y revisar las normas técnicas, lineamientos, metodologías y demás proyectos relativos al tema información geográfica básica, así como promover su conocimiento y aplicación entre las unidades.</p>	<p>Información del Sector Energético. (Acuerdo: 6º/XI/2009)</p>	<p>a) Elaborar y revisar las normas técnicas, lineamientos, metodologías y demás proyectos y procesos en materia de información del sector energético, requeridos para la integración del Sistema, así como promover su conocimiento y aplicación.</p> <p>b) Generar información permanente sobre la estructura y funcionamiento del sector energético, así como de las actividades desarrolladas en torno a él.</p>	<p>Información sobre Cambio Climático.* (Acuerdo: 2º/VIII/2010)</p>	<p>a) Coordinar la generación e integración de Información de Interés Nacional en materia de cambio climático.</p> <p>b) Elaborar y revisar las normas técnicas, lineamientos, metodologías y demás proyectos relativos al tema de información sobre cambio climático, así como promover su conocimiento y aplicación entre las Unidades.</p>	<p>Información Catastral y Registral. (Acuerdo: 5º/X/2010)</p>	<p>a) Coordinar la generación e integración de Información de Interés Nacional en materia catastral y registral.</p> <p>b) Elaborar y revisar las normas técnicas, lineamientos, metodologías y demás proyectos relativos al tema de información catastral y registral, así como promover su conocimiento y aplicación entre las Unidades.</p>	<p>Información sobre Desarrollo Regional y Urbano. (Acuerdo: 6º/VII/2014)</p> <p>* Sustituye al CTE de Información en materia de Atmósfera y Clima creado mediante el Acuerdo 5º/XVI/2009.</p>	<p>Promover que la información geoespacial relativa a desarrollo regional y urbano, se genere, procese y difunda bajo parámetros homogéneos con el apoyo de las tecnologías de la información y comunicación, de manera que sea de utilidad para el establecimiento de políticas públicas en la materia.</p>
CTE	Objetivo (s)												
<p>Información Geográfica Básica. (Acuerdo: 5º/XVII/2009)</p>	<p>a) Coordinar la generación e integración de Información de Interés Nacional en materia de información geográfica básica.</p> <p>b) Elaborar y revisar las normas técnicas, lineamientos, metodologías y demás proyectos relativos al tema información geográfica básica, así como promover su conocimiento y aplicación entre las unidades.</p>												
<p>Información del Sector Energético. (Acuerdo: 6º/XI/2009)</p>	<p>a) Elaborar y revisar las normas técnicas, lineamientos, metodologías y demás proyectos y procesos en materia de información del sector energético, requeridos para la integración del Sistema, así como promover su conocimiento y aplicación.</p> <p>b) Generar información permanente sobre la estructura y funcionamiento del sector energético, así como de las actividades desarrolladas en torno a él.</p>												
<p>Información sobre Cambio Climático.* (Acuerdo: 2º/VIII/2010)</p>	<p>a) Coordinar la generación e integración de Información de Interés Nacional en materia de cambio climático.</p> <p>b) Elaborar y revisar las normas técnicas, lineamientos, metodologías y demás proyectos relativos al tema de información sobre cambio climático, así como promover su conocimiento y aplicación entre las Unidades.</p>												
<p>Información Catastral y Registral. (Acuerdo: 5º/X/2010)</p>	<p>a) Coordinar la generación e integración de Información de Interés Nacional en materia catastral y registral.</p> <p>b) Elaborar y revisar las normas técnicas, lineamientos, metodologías y demás proyectos relativos al tema de información catastral y registral, así como promover su conocimiento y aplicación entre las Unidades.</p>												
<p>Información sobre Desarrollo Regional y Urbano. (Acuerdo: 6º/VII/2014)</p> <p>* Sustituye al CTE de Información en materia de Atmósfera y Clima creado mediante el Acuerdo 5º/XVI/2009.</p>	<p>Promover que la información geoespacial relativa a desarrollo regional y urbano, se genere, procese y difunda bajo parámetros homogéneos con el apoyo de las tecnologías de la información y comunicación, de manera que sea de utilidad para el establecimiento de políticas públicas en la materia.</p>												
Responsable	Comité Ejecutivo del Subsistema Nacional de Información Geográfica y del Medio Ambiente.												
Ubicación del entregable	www.snieg.mx > Comités Técnicos Especializados > Geográfica y del Medio Ambiente > Acuerdos de creación.												

E2.M5	Subsistema Nacional de Información de Gobierno, Seguridad Pública e Impartición de Justicia.	Avance alcanzado	100%						
Descripción	<p>En 2013 la Junta de Gobierno del INEGI aprobó la creación de dos Comités Técnicos Especializados en el marco del Subsistema Nacional de Información de Gobierno, Seguridad Pública e Impartición de Justicia, en atención a temas emergentes y relevantes para el país, adicionales a los temas establecidos en los artículos 21 y 78, fracción I, de la LSNIEG.</p> <table border="1"> <thead> <tr> <th>CTE</th> <th>Objetivo (s)</th> </tr> </thead> <tbody> <tr> <td> <p>Información sobre Prevención Social de la Violencia y la Delincuencia. (Acuerdo: 6ª/XI/2013)</p> </td> <td> <p>Definir la información estadística en materia de prevención de la violencia y la delincuencia, los instrumentos, tiempos y mecanismos para su generación; contribuir en la elaboración, opinión y análisis de las normas, indicadores, lineamientos, metodologías, proyectos y procesos requeridos para integrarla en el SNIEG, así como promover su conocimiento y aplicación entre las Unidades del Estados, para apoyar los procesos de diseño, implementación, monitoreo y evaluación de las políticas públicas en estas materias.</p> </td> </tr> <tr> <td> <p>Datos abiertos (Acuerdo: 11ª/XII/2013)</p> </td> <td> <p>Promover la disponibilidad, difusión, uso, reutilización e intercambio de datos abiertos de información pública, que pueda obtenerse de la Información Estadística y Geográfica, así como elaborar y revisar lineamientos, normas técnicas y las mejoras prácticas para la generación de datos abiertos, bajo parámetros tecnológicos homogéneos y de acuerdo a las mejores prácticas a nivel internacional.</p> </td> </tr> </tbody> </table>			CTE	Objetivo (s)	<p>Información sobre Prevención Social de la Violencia y la Delincuencia. (Acuerdo: 6ª/XI/2013)</p>	<p>Definir la información estadística en materia de prevención de la violencia y la delincuencia, los instrumentos, tiempos y mecanismos para su generación; contribuir en la elaboración, opinión y análisis de las normas, indicadores, lineamientos, metodologías, proyectos y procesos requeridos para integrarla en el SNIEG, así como promover su conocimiento y aplicación entre las Unidades del Estados, para apoyar los procesos de diseño, implementación, monitoreo y evaluación de las políticas públicas en estas materias.</p>	<p>Datos abiertos (Acuerdo: 11ª/XII/2013)</p>	<p>Promover la disponibilidad, difusión, uso, reutilización e intercambio de datos abiertos de información pública, que pueda obtenerse de la Información Estadística y Geográfica, así como elaborar y revisar lineamientos, normas técnicas y las mejoras prácticas para la generación de datos abiertos, bajo parámetros tecnológicos homogéneos y de acuerdo a las mejores prácticas a nivel internacional.</p>
CTE	Objetivo (s)								
<p>Información sobre Prevención Social de la Violencia y la Delincuencia. (Acuerdo: 6ª/XI/2013)</p>	<p>Definir la información estadística en materia de prevención de la violencia y la delincuencia, los instrumentos, tiempos y mecanismos para su generación; contribuir en la elaboración, opinión y análisis de las normas, indicadores, lineamientos, metodologías, proyectos y procesos requeridos para integrarla en el SNIEG, así como promover su conocimiento y aplicación entre las Unidades del Estados, para apoyar los procesos de diseño, implementación, monitoreo y evaluación de las políticas públicas en estas materias.</p>								
<p>Datos abiertos (Acuerdo: 11ª/XII/2013)</p>	<p>Promover la disponibilidad, difusión, uso, reutilización e intercambio de datos abiertos de información pública, que pueda obtenerse de la Información Estadística y Geográfica, así como elaborar y revisar lineamientos, normas técnicas y las mejoras prácticas para la generación de datos abiertos, bajo parámetros tecnológicos homogéneos y de acuerdo a las mejores prácticas a nivel internacional.</p>								
Responsable	Comité Ejecutivo del Subsistema Nacional de Información de Gobierno, Seguridad Pública e Impartición de Justicia.								
Ubicación del entregable	www.snieg.mx > Comités Técnicos Especializados > Gobierno, Seguridad Pública e Impartición de Justicia > Acuerdos de creación.								

E2.M6	Integrar una red de información confiable con instituciones e instancias federales y estatales para prever desastres naturales y anticipar respuestas eficaces frente a los mismos.		
Meta cualitativa	Establecer un esquema de intercambio de la Información de Interés Nacional Integrada en el Servicio Público de Información al Sistema Nacional de Protección Civil (SINAPROC).		
Exposición cuantitativa		Avance alcanzado	100%
Descripción	<p>Se desarrolló el Sitio Colaborativo INEGI-CENAPRED para la prevención y atención de desastres naturales, como parte del esquema de intercambio con el Sistema Nacional de Protección Civil.</p> <p>El Sitio es un concentrador de información, el cual cuenta con capas temporales disponibles para su descarga por evento o fenómeno, mismas que son proporcionadas por: Secretaría de la Defensa Nacional (SEDENA), Secretaría de Marina (SEMAR), Secretaría de Gobernación (SEGOB), Secretaría de Agricultura, Ganadería, Desarrollo Rural, Pesca y Alimentación (SAGARPA), Petróleos Mexicanos (PEMEX), Secretaría de Comunicaciones y Transportes (SCT), Secretaría de Medio Ambiente y Recursos Naturales (SEMARNAT), Secretaría de Energía (SENER) e Instituto Nacional de Estadística y Geografía (INEGI) como concentrador.</p>		
Responsable	INEGI. Dirección General de Geografía y Medio Ambiente.		
Ubicación del entregable	http://mapserver.inegi.org.mx/SitioIntercambioDesastres.		

Estrategia Maestra III **Contribución a la construcción de una sociedad de la información:**
 Desarrolla y difunde información con alto valor agregado para enriquecer el conocimiento y los procesos de toma de decisiones en todos los segmentos de la sociedad, y contribuir así al desarrollo sustentable del país.

E3.M1	Preservar la Información histórica de Interés Nacional que permita a la sociedad evaluar la evolución de las políticas públicas aplicadas.		
Meta cualitativa	Contar al 2015 con el resguardo de la Información de Interés Nacional definida como histórica.		
Exposición cuantitativa		Avance alcanzado	100%
Descripción	<ul style="list-style-type: none"> El Acervo contiene la Información de Interés Nacional generada por los proyectos estadísticos y geográficos determinados como IIN por la Junta de Gobierno del INEGI, así como sus metadatos, metodologías y/o especificaciones concretas de la aplicación de las metodologías utilizadas en su generación. De esta forma, cuando las Unidades del Estado desarrollan actividades relacionadas con la producción, integración, conservación y difusión de Información de Interés Nacional resguardan y conservan la Información, así como los metadatos o especificaciones concretas de la aplicación de las metodologías que hubieren utilizado en la elaboración de la misma. Adicionalmente, entregan una copia al INEGI, quien es responsable de su conservación. 		

Al cierre del 2015, el Acervo está conformado por 37 proyectos de Información de Interés Nacional, de los cuales 11 corresponden a los definidos inicialmente en la LSNIEG y 26 son nuevos proyectos aprobados por la Junta de Gobierno, de acuerdo con lo establecido en las Reglas para la integración y administración del Acervo de IIN.

• Información de Interés Nacional inicial

SNIDS:

Proyecto	IIN contenida	UE
1. Censo General de Población y Vivienda.	2000 y 2010	INEGI
2. Censo de Población y Vivienda.	2005	

SNIE:

Proyecto	IIN contenida	UE
1. Censos Económicos.	2004 y 2009	INEGI
2. Censo Agropecuario.	2007	
3. SCNM. Cálculos anuales	Base 2003 y 2008	
4. SCNM. Cálculos de corto plazo, Base 2003 (totales de la economía).	Base 2003 y 2008	
5. SCNM. Cálculos de corto plazo, Base 2003 (por entidad federativa).	Base 2003 y 2008	
6. SCNM. Cuentas satélite al SCNM, Base 1993.	Base 1993, 2003 y 2008	
7. SCNM. Matriz de Insumo-Producto, Base 2003.	Base 2003 y 2008	
8. Índice Nacional de Precios al Consumidor.	2011- 2015	
9. Índice Nacional de Precios Productor.	2011- 2015	

• Nueva Información de Interés Nacional

SNIDS:

Proyecto	IIN contenida	UE
1. Sistema de Información y Gestión Educativa *	2013-2019	SEP
2. Sistema de Información sobre Nacimientos en el marco del Sector Salud.	2011-2013	SALUD
3. Módulo de Condiciones Socioeconómicas.	2008-2010	CONSEVAL
4. Encuesta Nacional de la Dinámica Demográfica.	2009	INEGI
5. Estadísticas de Defunciones Fetales.	1996-2013	
6. Estadísticas de Defunciones Registradas.	1990-2013	INEGI
7. Encuesta Nacional de Ingresos y Gastos de los Hogares.	2008-2010	
8. Encuesta Nacional de Ocupación y Empleo.	2005-2014	
9. Encuesta Nacional sobre la Dinámica de las Relaciones en los Hogares.	Pendiente	INEGI

* Revoca al RNAME, artículo segundo transitorio del Acuerdo.

Cabe destacar que la Junta de Gobierno aprobó la información estadística de la Encuesta Nacional sobre la Dinámica de las Relaciones en los Hogares como Información de Interés Nacional el 16 de diciembre de 2015, por lo que su integración al Acervo deberá realizarse en un lapso de 180 días a partir de su publicación en el DOF, realizada el 30 de diciembre de 2015.

SNIE:

Proyecto	IIN contenida	UE
1. Balanza Comercial de Mercancías de México.	2012 y 2013	SAT, SE, BANXICO, INEGI
2. Encuesta Nacional de Empresas Constructoras.	2006-2013	
3. Red Nacional de Caminos.	2014	INEGI
4. Encuesta Mensual de la Industria Manufacturera.	2007-2013	

SNIGMA:

Proyecto	IIN contenida	UE
1. Información contenida en la Cartografía Náutica Nacional.	2010-2014	SEMAR
2. Inventario Nacional de Gases y Compuestos de Efecto Invernadero.	1990-2013	INECC
3. Inventario Nacional Forestal y de Suelos.	2004-2009 y 2009-2014	CONAFOR
4. Inventario de Sustancias Agotadoras de la Capa de Ozono.	2002-2012	SEMARNAT
5. Origen y destino de la energía a nivel nacional.	1965-2010	SENER
6. Información Topográfica a escala 1:50 000.	1997-2007	INEGI
7. Información de la carta de Uso de Suelo y Vegetación a escala 1:250 000.	1985, 1993, 2000, 2007, 2011	

	SNIGSPIJ:																					
	<table border="1"> <thead> <tr> <th>Proyecto</th> <th>IIN contenida</th> <th>UE</th> </tr> </thead> <tbody> <tr> <td>1. Encuesta Nacional de Calidad e Impacto Gubernamental.</td> <td>2011 y 2013</td> <td></td> </tr> <tr> <td>2. Censo Nacional de Procuración de Justicia Estatal.</td> <td>2011-2014</td> <td></td> </tr> <tr> <td>3. Censo Nacional de Impartición de Justicia Estatal.</td> <td>2011-2014</td> <td></td> </tr> <tr> <td>4. Censo Nacional de Gobiernos Municipales y Delegacionales.</td> <td>2009, 2011 y 2013</td> <td>INEGI</td> </tr> <tr> <td>5. Encuesta Nacional de Victimización y Percepción sobre Seguridad Pública.</td> <td>2011-2014</td> <td></td> </tr> <tr> <td>6. Censo Nacional de Gobierno, Seguridad Pública y Sistema Penitenciario Estatales.</td> <td>2010-2014</td> <td></td> </tr> </tbody> </table>	Proyecto	IIN contenida	UE	1. Encuesta Nacional de Calidad e Impacto Gubernamental.	2011 y 2013		2. Censo Nacional de Procuración de Justicia Estatal.	2011-2014		3. Censo Nacional de Impartición de Justicia Estatal.	2011-2014		4. Censo Nacional de Gobiernos Municipales y Delegacionales.	2009, 2011 y 2013	INEGI	5. Encuesta Nacional de Victimización y Percepción sobre Seguridad Pública.	2011-2014		6. Censo Nacional de Gobierno, Seguridad Pública y Sistema Penitenciario Estatales.	2010-2014	
	Proyecto	IIN contenida	UE																			
	1. Encuesta Nacional de Calidad e Impacto Gubernamental.	2011 y 2013																				
	2. Censo Nacional de Procuración de Justicia Estatal.	2011-2014																				
	3. Censo Nacional de Impartición de Justicia Estatal.	2011-2014																				
	4. Censo Nacional de Gobiernos Municipales y Delegacionales.	2009, 2011 y 2013	INEGI																			
5. Encuesta Nacional de Victimización y Percepción sobre Seguridad Pública.	2011-2014																					
6. Censo Nacional de Gobierno, Seguridad Pública y Sistema Penitenciario Estatales.	2010-2014																					
<ul style="list-style-type: none"> Con el resguardo de la Información de Interés Nacional se atienden los artículos 33, fracción VI, y 96 de la LSNEG. 																						
Responsable	INEGI. Dirección General de Coordinación del SNIIEG.																					
Ubicación del entregable	www.snieg.mx > Acervo de Información de Interés Nacional.																					

E3.M2	Internalizar el uso de la información en la toma de decisiones en los distintos órdenes de gobierno.																																																																										
Meta cualitativa	Lograr en 2015 que la Información de Interés Nacional sea considerada en los indicadores de evaluación de los programas de las Unidades del Estado.																																																																										
Expresión cuantitativa	Subsistema Nacional de Información Demográfica y Social. Avance alcanzado 100%																																																																										
Descripción	<ul style="list-style-type: none"> Los lineamientos para dictaminar y dar seguimiento a los programas derivados del Plan Nacional de Desarrollo 2013-2018, publicados por la Secretaría de Hacienda y Crédito Público en el Diario Oficial de la Federación el 10 de junio de 2013, establecen que los programas especiales transversales y los programas sectoriales, institucionales, especiales y regionales deben incluir indicadores y metas para medir el avance de sus objetivos. En el marco del Subsistema Nacional de Información Demográfica y Social, se identifican 26 programas derivados del PND 2013-2018, en los que se establecen 268 indicadores, de los cuales 99 utilizan Información de Interés Nacional en su cálculo, es decir el 36.9% del total. <table border="1"> <thead> <tr> <th rowspan="2">Programas sectoriales, regionales e institucionales</th> <th colspan="2">Indicadores</th> <th rowspan="2">Proyectos de los cuales se obtiene la IIN</th> </tr> <tr> <th>Total</th> <th>Calculados con IIN</th> </tr> </thead> <tbody> <tr> <td>1. Programa Sectorial de Relaciones Exteriores 2013-2018.</td> <td>7</td> <td>0</td> <td>No utiliza IIN.</td> </tr> <tr> <td>2. Programa Sectorial de Desarrollo Social 2013-2018.</td> <td>18</td> <td>7</td> <td>ENIGH; MCS; SCNM; ENOE; Censo General de Población y Vivienda; Conteo de Población y Vivienda; SIGED; ENDIREH.</td> </tr> <tr> <td>3. Programa Sectorial de Trabajo y Previsión Social 2013-2018.</td> <td>12</td> <td>0</td> <td>No utiliza IIN.</td> </tr> <tr> <td>4. Programa Sectorial de Educación 2013-2018.</td> <td>13</td> <td>11</td> <td>SIGED; ENIGH; MCS; SCNM.</td> </tr> <tr> <td>5. Programa Sectorial de Salud 2013-2018.</td> <td>16</td> <td>8</td> <td>Estadística de Defunciones Registradas; ENIGH; MCS.</td> </tr> <tr> <td>6. Programa Nacional para Prevenir y Eliminar la Discriminación 2014-2018.</td> <td>10</td> <td>3</td> <td>ENIGH; MCS.</td> </tr> <tr> <td>7. Programa Especial de Cultura y Arte 2014-2018.</td> <td>18</td> <td>0</td> <td>No utiliza IIN.</td> </tr> <tr> <td>8. Programa Nacional de Cultura Física y Deporte 2014-2018.</td> <td>7</td> <td>0</td> <td>No utiliza IIN.</td> </tr> <tr> <td>9. Programa Especial de los Pueblos Indígenas 2014-2018.</td> <td>8</td> <td>5</td> <td>ENIGH; MCS; SIGED.</td> </tr> <tr> <td>10. Programa Especial de Migración 2014-2018.</td> <td>11</td> <td>2</td> <td>Censo General de Población y Vivienda; Conteo de Población y Vivienda; ENOE.</td> </tr> <tr> <td>11. Programa Nacional México sin Hambre 2014-2018.</td> <td>8</td> <td>2</td> <td>ENIGH; MCS.</td> </tr> <tr> <td>12. Programa Nacional para el Desarrollo y la Inclusión de las Personas con Discapacidad 2014-2018.</td> <td>6</td> <td>4</td> <td>ENIGH; MCS.</td> </tr> <tr> <td>13. Programa Nacional de Trabajo y Empleo para las Personas con Discapacidad 2014-2018.</td> <td>5</td> <td>0</td> <td>No utiliza IIN.</td> </tr> <tr> <td>14. Programa Nacional de Desarrollo Social.</td> <td>16</td> <td>16</td> <td>ENIGH; MCS; SCNM; ENOE; Censo General de Población y Vivienda; Conteo de Población y Vivienda; SIGED.</td> </tr> <tr> <td>15. Programa Nacional de Juventud 2014-2018.</td> <td>8</td> <td>5</td> <td>ENIGH; MCS; SCNM; ENOE; ENVIPE.</td> </tr> <tr> <td>16. Programa Nacional de Vivienda 2014-2018.</td> <td>6</td> <td>1</td> <td>ENIGH; MCS.</td> </tr> <tr> <td>17. Programa Regional de Desarrollo del Norte 2014-2018.</td> <td>5</td> <td>2</td> <td>SCNM; ENOE.</td> </tr> </tbody> </table>	Programas sectoriales, regionales e institucionales	Indicadores		Proyectos de los cuales se obtiene la IIN	Total	Calculados con IIN	1. Programa Sectorial de Relaciones Exteriores 2013-2018.	7	0	No utiliza IIN.	2. Programa Sectorial de Desarrollo Social 2013-2018.	18	7	ENIGH; MCS; SCNM; ENOE; Censo General de Población y Vivienda; Conteo de Población y Vivienda; SIGED; ENDIREH.	3. Programa Sectorial de Trabajo y Previsión Social 2013-2018.	12	0	No utiliza IIN.	4. Programa Sectorial de Educación 2013-2018.	13	11	SIGED; ENIGH; MCS; SCNM.	5. Programa Sectorial de Salud 2013-2018.	16	8	Estadística de Defunciones Registradas; ENIGH; MCS.	6. Programa Nacional para Prevenir y Eliminar la Discriminación 2014-2018.	10	3	ENIGH; MCS.	7. Programa Especial de Cultura y Arte 2014-2018.	18	0	No utiliza IIN.	8. Programa Nacional de Cultura Física y Deporte 2014-2018.	7	0	No utiliza IIN.	9. Programa Especial de los Pueblos Indígenas 2014-2018.	8	5	ENIGH; MCS; SIGED.	10. Programa Especial de Migración 2014-2018.	11	2	Censo General de Población y Vivienda; Conteo de Población y Vivienda; ENOE.	11. Programa Nacional México sin Hambre 2014-2018.	8	2	ENIGH; MCS.	12. Programa Nacional para el Desarrollo y la Inclusión de las Personas con Discapacidad 2014-2018.	6	4	ENIGH; MCS.	13. Programa Nacional de Trabajo y Empleo para las Personas con Discapacidad 2014-2018.	5	0	No utiliza IIN.	14. Programa Nacional de Desarrollo Social.	16	16	ENIGH; MCS; SCNM; ENOE; Censo General de Población y Vivienda; Conteo de Población y Vivienda; SIGED.	15. Programa Nacional de Juventud 2014-2018.	8	5	ENIGH; MCS; SCNM; ENOE; ENVIPE.	16. Programa Nacional de Vivienda 2014-2018.	6	1	ENIGH; MCS.	17. Programa Regional de Desarrollo del Norte 2014-2018.	5	2	SCNM; ENOE.
Programas sectoriales, regionales e institucionales	Indicadores		Proyectos de los cuales se obtiene la IIN																																																																								
	Total	Calculados con IIN																																																																									
1. Programa Sectorial de Relaciones Exteriores 2013-2018.	7	0	No utiliza IIN.																																																																								
2. Programa Sectorial de Desarrollo Social 2013-2018.	18	7	ENIGH; MCS; SCNM; ENOE; Censo General de Población y Vivienda; Conteo de Población y Vivienda; SIGED; ENDIREH.																																																																								
3. Programa Sectorial de Trabajo y Previsión Social 2013-2018.	12	0	No utiliza IIN.																																																																								
4. Programa Sectorial de Educación 2013-2018.	13	11	SIGED; ENIGH; MCS; SCNM.																																																																								
5. Programa Sectorial de Salud 2013-2018.	16	8	Estadística de Defunciones Registradas; ENIGH; MCS.																																																																								
6. Programa Nacional para Prevenir y Eliminar la Discriminación 2014-2018.	10	3	ENIGH; MCS.																																																																								
7. Programa Especial de Cultura y Arte 2014-2018.	18	0	No utiliza IIN.																																																																								
8. Programa Nacional de Cultura Física y Deporte 2014-2018.	7	0	No utiliza IIN.																																																																								
9. Programa Especial de los Pueblos Indígenas 2014-2018.	8	5	ENIGH; MCS; SIGED.																																																																								
10. Programa Especial de Migración 2014-2018.	11	2	Censo General de Población y Vivienda; Conteo de Población y Vivienda; ENOE.																																																																								
11. Programa Nacional México sin Hambre 2014-2018.	8	2	ENIGH; MCS.																																																																								
12. Programa Nacional para el Desarrollo y la Inclusión de las Personas con Discapacidad 2014-2018.	6	4	ENIGH; MCS.																																																																								
13. Programa Nacional de Trabajo y Empleo para las Personas con Discapacidad 2014-2018.	5	0	No utiliza IIN.																																																																								
14. Programa Nacional de Desarrollo Social.	16	16	ENIGH; MCS; SCNM; ENOE; Censo General de Población y Vivienda; Conteo de Población y Vivienda; SIGED.																																																																								
15. Programa Nacional de Juventud 2014-2018.	8	5	ENIGH; MCS; SCNM; ENOE; ENVIPE.																																																																								
16. Programa Nacional de Vivienda 2014-2018.	6	1	ENIGH; MCS.																																																																								
17. Programa Regional de Desarrollo del Norte 2014-2018.	5	2	SCNM; ENOE.																																																																								

Programas sectoriales, regionales e institucionales	Indicadores		Proyectos de los cuales se obtiene la IIN
	Total	Calculados con IIN	
18. Programa Regional de Desarrollo del Sur-Sureste 2014-2018.	5	2	SCNM; ENOE. ENOE; ENIGH; MCS; SIGED; ENVIPE; SCNM. Cuenta Satélite de Trabajo no Remunerado en los Hogares; Censo Nacional de Gobierno. Poder Judicial Estatal. Impartición de Justicia.
19. Programa Nacional para la Igualdad de Oportunidades y no Discriminación contra las Mujeres 2013-2018.	18	10	
20. Programa Regional de Desarrollo del Centro.	5	2	SCNM; ENOE.
21. Programa Nacional de Población 2014-2018.	11	9	Censo General de Población y Vivienda; Censo de Población y Vivienda; ENADID; ENOE.
22. Programa Nacional de Desarrollo Urbano 2014-2018.	8	1	SCNM; ENOE.
23. Programa Integral para Prevenir, Atender, Sancionar y Erradicar la Violencia Contra las Mujeres 2014-2018.	10	3	ENDIREH.
24. Programa Nacional de Asistencia Social 2014-2018.	11	4	Censo General de Población y Vivienda; Censo de Población y Vivienda; ENADID; ENOE.
25. Programa Sectorial de Gobernación 2013-2018.	13	2	ENDIREH; ENVIPE.
26. Programa Sectorial de Desarrollo Agrario, Territorial y Urbano 2013-2018.	13	0	No utiliza IIN.
Total	268	99	

- Adicionalmente, en el Plan Nacional de Desarrollo 2013-2018 se establecen 14 indicadores, de los cuales cinco se calculan con Información de Interés Nacional de los siguientes proyectos estadísticos: ENVIPE, ENIGH, MCS, ENOE, SCNM y SIGED.
- Cabe destacar que los indicadores planteados en los programas forman parte del Sistema de Evaluación del Desempeño implementado por la Secretaría de Hacienda y Crédito Público y la Secretaría de la Función Pública para medir y valorar objetivamente el desempeño de los programas presupuestarios del Gobierno Federal.
- Con la generación de la Información de Interés Nacional se atiende el artículo 13 de la LSNIEG.

Responsable	<ul style="list-style-type: none"> ▪ Comisión Nacional de Cultura Física y Deporte. ▪ Consejo Nacional de Igualdad de Discapacidades. ▪ Consejo Nacional de Población. ▪ Comisión Nacional de Vivienda. ▪ Instituto Mexicano de la Juventud. ▪ Instituto Nacional de las Mujeres. ▪ Secretaría de Cultura. ▪ Secretaría de Desarrollo Agrario, Territorial y Urbano. ▪ Secretaría de Desarrollo Social. ▪ Secretaría de Educación Pública. ▪ Secretaría de Gobernación. ▪ Secretaría de Hacienda y Crédito Público. ▪ Secretaría de Relaciones Exteriores. ▪ Secretaría del Trabajo y Previsión Social ▪ Secretaría de Salud.
Ubicación del entregable	<ul style="list-style-type: none"> ▪ http://www.conade.gob.mx/ ▪ http://www.conadis.gob.mx/ ▪ http://www.conapo.gob.mx/ ▪ http://www.conavi.gob.mx/ ▪ http://www.imjuventud.gob.mx/ ▪ http://www.cultura.gob.mx/ ▪ http://www.gob.mx/sedatu/ ▪ http://www.gob.mx/inmujeres/ ▪ https://www.gob.mx/sedesol ▪ http://www.gob.mx/sep ▪ http://www.gob.mx/segob ▪ http://www.gob.mx/hacienda ▪ http://www.stps.gob.mx/ ▪ https://www.gob.mx/sre ▪ http://www.gob.mx/salud

	Programas sectoriales, regionales e institucionales	Indicadores		Proyectos de los cuales se obtiene la IIN
		Total	Calculados con IIN	
	4. Programa para un Gobierno Cercano y Moderno 2013-2018.	10	0	No utiliza IIN.
	5. Programa Sectorial de Defensa Nacional 2013-2018.	14	0	No utiliza IIN.
	6. Programa Sectorial de Gobernación 2013-2018.	13	2	ENVIPE; ENDIREH.
	7. Programa Integral para Prevenir, Atender, Sancionar y Erradicar la Violencia contra las Mujeres 2014-2018.	10	3	ENDIREH.
	8. Programa Nacional para la igualdad de Oportunidades y no Discriminación contra las Mujeres 2013-2018.	18	8	CNUJE; ENVIPE; ENOE; ENIGH; MCS.
	Total	96	25	

- Adicionalmente, en el Plan Nacional de Desarrollo 2013-2018 se establecen 14 indicadores, de los cuales cinco se calculan con Información de Interés Nacional de los siguientes proyectos estadísticos: ENVIPE, ENIGH, MCS, ENOE, SCNM y SIGED.
- Cabe destacar que los indicadores planteados en los programas forman parte del Sistema de Evaluación del Desempeño implementado por la Secretaría de Hacienda y Crédito Público y la Secretaría de la Función Pública para medir y valorar objetivamente el desempeño de los programas presupuestarios del Gobierno Federal.
- Con la generación de la Información de Interés Nacional se atiende el artículo 13 de la LSNIEG.

Responsable	<ul style="list-style-type: none"> Comisión Nacional para Prevenir y Erradicar la Violencia contra las Mujeres. Instituto Nacional de las Mujeres. Secretaría de la Defensa Nacional. Secretaría de Gobernación. Secretaría de Hacienda y Crédito Público.
Ubicación del entregable	<ul style="list-style-type: none"> http://www.conavim.gob.mx/ http://www.gob.mx/inmujeres/ http://www.gob.mx/sedena/ http://www.gob.mx/segob http://www.gob.mx/hacienda

Estrategia Maestra IV Fomento a la investigación y desarrollo de habilidades: Establece e incorpora condiciones para alcanzar la excelencia en la capacitación y formación de los integrantes del Sistema, y contribuye a la creación, innovación y aplicación de mejoras técnicas y metodologías que resuelvan problemas críticos del Sistema.

E4.M1	Producir regularmente publicaciones sobre temas de competencia del SNIEG en donde se expongan los avances metodológicos más recientes en estos temas.
Meta cualitativa	
Expresión cuantitativa	Cumplir en 2015 con la producción y difusión de los Programas de Investigación del SNIEG. Avance alcanzado 100%
Descripción	<ul style="list-style-type: none"> Los objetivos fundamentales del proceso de investigación son: generar conocimiento útil mediante el desarrollo de proyectos de investigación en materia estadística y geográfica; fortalecer las relaciones institucionales del INEGI con los principales centros académicos del país; y contribuir al fortalecimiento del SNIEG a través de la organización de actividades para la transmisión y fortalecimiento del conocimiento estadístico y geográfico. En el periodo 2010-2015, el INEGI en su papel de Unidad Central Coordinadora del SNIEG integró los siguientes informes como parte de las actividades realizadas en materia de investigación en el marco del Sistema: <ul style="list-style-type: none"> Informe de resultados sobre las acciones que se han realizado en materia de investigación para el periodo 2010-2015. Informe anual de resultados de las actividades de investigación desarrolladas en el marco del SNIEG. En el periodo 2010-2015 se realizaron diversos proyectos de investigación, entre los cuales se destacan: <ul style="list-style-type: none"> Estratificador INEGI. Estimación Markoviana del tamaño y de las estructuras de una población. Cuantificando a la clase media en México en la primera década del siglo XXI: un ejercicio exploratorio. Calidad de la Información. Bienestar subjetivo. Módulo BIARE Piloto Módulo BIARE Básico, BIARE ENCO. Bienestar subjetivo –BIARE Ampliado. Visor dinámico de bienestar subjetivo. Los NiNis en México: una aproximación crítica a su medición. Panorámica de la población joven por condición de actividad.

	<ul style="list-style-type: none"> - Big Data. - Big Data: Estado de ánimo de los tuiteros en México. - Niveles de Marginación: una estrategia multivariada de clasificación. - El concepto estadístico de informalidad y su integración bajo el esquema del Grupo de Delhi. - Metodología para calcular la razón de mortalidad materna: un mejor registro y un indicador deficiente. - Revisión metodológica de la Encuesta Nacional sobre la Dinámica de las Relaciones en los Hogares 2003, 2006 y 2011. - Flexibilidad y credibilidad: reflexiones sobre la autonomía de las oficinas nacionales de estadística a partir de la experiencia mexicana. - Matrices laborales 2014. - Mercado de trabajo y salario mínimo. <p>▪ Con las actividades en materia de investigación se atiende el artículo 36, fracciones I, II y III de la LSNIEG.</p>
Responsable	INEGI. Dirección General de Integración, Análisis e Investigación.
Ubicación del entregable	INEGI. Dirección General de Integración, Análisis e Investigación.

Estrategia Maestra V Participación coordinada de los tres órdenes de gobierno:
Instaura una coordinación efectiva entre los tres órdenes de gobierno para la producción de información estadística y geográfica.

E5.M1	Aumentar los indicadores económicos, demográficos y sociales a nivel de estados y municipios.																																								
Meta cualitativa																																									
Expresión cuantitativa	Lograr en 2015 que se calculen indicadores a niveles estatal y municipal, cuando sea susceptible de hacerse, en temas económicos, demográficos, sociales y gubernamentales provenientes de la Información de Interés Nacional.																																								
Subsistema	Subsistema Nacional de Información Demográfica y Social. Avance alcanzado 100%																																								
	<p>▪ En el periodo 2011-2015, la Junta de Gobierno del INEGI aprobó 50 Indicadores Clave en el marco del Subsistema Nacional de Información Demográfica y Social, los cuales son calculados con Información de Interés Nacional. En particular, 42 cuentan con datos a nivel nacional, estatal y municipal:</p> <table border="1" style="margin-left: 40px;"> <thead> <tr> <th rowspan="2">Desagregación geográfica</th> <th colspan="5">Año</th> <th rowspan="2">Total</th> </tr> <tr> <th>2011</th> <th>2012</th> <th>2013</th> <th>2014</th> <th>2015</th> </tr> </thead> <tbody> <tr> <td>Nacional y Estatal</td> <td>3</td> <td>-</td> <td>12</td> <td>2</td> <td>8</td> <td>25</td> </tr> <tr> <td>Nacional, Estatal y Municipal</td> <td>-</td> <td>14</td> <td>-</td> <td>2</td> <td>-</td> <td>16</td> </tr> <tr> <td>Estatal y Municipal *</td> <td>-</td> <td>-</td> <td>1</td> <td>-</td> <td>-</td> <td>1</td> </tr> <tr> <td>Total</td> <td>3</td> <td>14</td> <td>13</td> <td>4</td> <td>8</td> <td>42</td> </tr> </tbody> </table> <p>▪ Los Indicadores Clave que forman parte del Catálogo Nacional de Indicadores son generados de forma regular y periódica por las Unidades del Estado responsables, en congruencia con las mejores prácticas estadísticas nacionales e internacionales y con rigor conceptual y metodológico. Por otra parte, es importante señalar que únicamente se consideran los Indicadores Clave, en los que el total de la información que se utiliza en su cálculo, proviene de proyectos estadísticos determinados como Información de Interés Nacional:</p> <p>Nacional y Estatal:</p> <ol style="list-style-type: none"> 1. Índice de la tendencia laboral de la pobreza con intervalos de salarios. 2. Tasa de participación. 3. Tasa de desocupación. 4. Tasa de trabajo asalariado. 5. Tasa de ocupación agropecuaria. 6. Tasa de ocupación en la industria manufacturera. 7. Tasa de ocupación en el comercio. 8. Tasa de ocupación en los servicios (excluye comercio). 9. Tasa de Informalidad Laboral 1 (TIL 1). 10. Tasa de Ocupación en el Sector Informal 2 (TOSI 2). 11. Prevalencia de la violencia contra mujeres de 15 años y más a lo largo de su vida. 12. Prevalencia de la violencia física y/o sexual contra las mujeres de 15 años y más por parte de su pareja en los últimos 12 meses. 13. Participación masculina en la prevalencia anticonceptiva de mujeres en edad fértil unidas. 14. Prevalencia de uso de métodos anticonceptivos modernos en mujeres en edad fértil unidas. 15. Porcentaje de la población joven con carencia por acceso a los servicios de salud. 16. Porcentaje de población joven con ingreso inferior a la línea de bienestar. 17. Relación entre ocupación y población en edad de trabajar. 18. Proporción de trabajadores por cuenta propia y los no remunerados. 19. Proporción de mujeres en el total de asalariados en el sector no agropecuario. 20. Porcentaje de mujeres que experimentaron violencia de pareja por tipo de daños. 	Desagregación geográfica	Año					Total	2011	2012	2013	2014	2015	Nacional y Estatal	3	-	12	2	8	25	Nacional, Estatal y Municipal	-	14	-	2	-	16	Estatal y Municipal *	-	-	1	-	-	1	Total	3	14	13	4	8	42
Desagregación geográfica	Año					Total																																			
	2011	2012	2013	2014	2015																																				
Nacional y Estatal	3	-	12	2	8	25																																			
Nacional, Estatal y Municipal	-	14	-	2	-	16																																			
Estatal y Municipal *	-	-	1	-	-	1																																			
Total	3	14	13	4	8	42																																			
Descripción																																									

	<p>21. Porcentaje de mujeres que han acudido al menos a una institución o autoridad en busca de ayuda, entre las mujeres que han sido alguna vez víctimas de violencia física y/o sexual infligida por su pareja.</p> <p>22. Porcentaje de mujeres jueces y magistradas en los juzgados y tribunales superiores de justicia estatales.</p> <p>23. Percepción de inseguridad de la población de 18 años y más en el transporte y en espacios públicos desagregado por sexo.</p> <p>24. Prevalencia de violencia física y/o sexual contra las mujeres de 15 años y más por parte de la pareja o ex pareja, ocurrida a lo largo de su relación.</p> <p>25. Prevalencia de la violencia física y/o sexual contra las mujeres de 15 años y más, infligida por cualquier agresor a lo largo de su vida.</p> <p>Nacional, Estatal y Municipal:</p> <p>26. Porcentaje de población en situación de pobreza.</p> <p>27. Porcentaje de población en situación de pobreza extrema.</p> <p>28. Porcentaje de población en situación de pobreza moderada.</p> <p>29. Porcentaje de población vulnerable por carencias sociales.</p> <p>30. Porcentaje de población vulnerable por ingresos.</p> <p>31. Porcentaje de población con al menos una carencia social.</p> <p>32. Porcentaje de población con carencia por rezago educativo.</p> <p>33. Porcentaje de población con carencia por acceso a los servicios de salud.</p> <p>34. Porcentaje de población con carencia por acceso a la seguridad social.</p> <p>35. Porcentaje de población con carencia por calidad y espacios de la vivienda.</p> <p>36. Porcentaje de población con carencia por acceso a los servicios básicos en la vivienda.</p> <p>37. Porcentaje de población con carencia por acceso a la alimentación.</p> <p>38. Porcentaje de población con ingreso inferior a la línea de bienestar.</p> <p>39. Porcentaje de población con ingreso inferior a la línea de bienestar mínimo.</p> <p>40. Índice de envejecimiento</p> <p>41. Relación de dependencia</p> <p>Estatal y Municipal:</p> <p>42. Índice de rezago social (Este indicador no es comparable a través del tiempo, más que en el orden de entidades, municipios y localidades, ya que se calcula por el método de componentes principales).</p> <ul style="list-style-type: none"> Con la generación de indicadores con desagregación estatal y municipal se apoya la focalización de las acciones del Estado y se da sustento estadístico a la formulación, seguimiento y evaluación de las políticas públicas en el país. Por otra parte, la integración y actualización del Catálogo Nacional de Indicadores atiende el artículo 56 de la LSNIEG sobre el establecimiento de un Catálogo Nacional de Indicadores. 									
Responsable	<ul style="list-style-type: none"> CONAPO. Dirección General de Estudios Sociodemográficos y Prospectiva. CONEVAL. Dirección General Adjunta de Análisis de la Pobreza. INEGI. Dirección General de Estadísticas Sociodemográficas. INEGI. Dirección General de Estadísticas Económicas. SEDESOL. Dirección General de Análisis y Prospectiva. 									
Ubicación del entregable	<p>www.snieg.mx > Catálogo Nacional de Indicadores.</p>									
ESMI	<p>Subsistema Nacional de Información Económica. Avance alcanzado 100%</p>									
Descripción	<ul style="list-style-type: none"> En 2015 la Junta de Gobierno del INEGI aprobó 12 Indicadores Clave en el marco del Subsistema Nacional de Información Económica, los cuales son calculados con Información de Interés Nacional, mismos que cuentan con datos a nivel nacional, estatal y municipal: <table border="1" data-bbox="516 1430 1105 1528"> <thead> <tr> <th>Desagregación geográfica</th> <th>2015</th> <th>Total</th> </tr> </thead> <tbody> <tr> <td>Nacional, Estatal y Municipal</td> <td>12</td> <td>12</td> </tr> <tr> <td>Total</td> <td>12</td> <td>12</td> </tr> </tbody> </table> <ul style="list-style-type: none"> Los Indicadores Clave que forman parte del Catálogo Nacional de Indicadores son generados de forma regular y periódica por las Unidades del Estado responsables, en congruencia con las mejores prácticas estadísticas nacionales e internacionales y con rigor conceptual y metodológico. Por otra parte, es importante señalar que únicamente se consideran los Indicadores Clave, en los que el total de la información que se utiliza en su cálculo, proviene de proyectos estadísticos determinados como Información de Interés Nacional: <p>Nacional, Estatal y Municipal:</p> <ol style="list-style-type: none"> Crecimiento porcentual del número de unidades económicas. Crecimiento porcentual del número de unidades económicas micro. Crecimiento porcentual del número de unidades económicas pequeñas. Crecimiento porcentual del número de unidades económicas medianas. Crecimiento porcentual del número de unidades económicas grandes. Crecimiento porcentual del número de personas ocupadas. Crecimiento porcentual del número de personas ocupadas en unidades económicas micro. 	Desagregación geográfica	2015	Total	Nacional, Estatal y Municipal	12	12	Total	12	12
Desagregación geográfica	2015	Total								
Nacional, Estatal y Municipal	12	12								
Total	12	12								

	<p>8. Crecimiento porcentual del número de personas ocupadas en unidades económicas pequeñas. 9. Crecimiento porcentual del número de personas ocupadas en unidades económicas medianas. 10. Crecimiento porcentual del número de personas ocupadas en unidades económicas grandes. 11. Crecimiento porcentual del personal remunerado. 12. Crecimiento porcentual del personal contratado y proporcionado por otra razón social.</p> <ul style="list-style-type: none"> Con la generación de indicadores con desagregación estatal y municipal se apoya la focalización de las acciones del Estado y se da sustento estadístico a la formulación, seguimiento y evaluación de las políticas públicas en el país. Por otra parte, la integración y actualización del Catálogo Nacional de Indicadores atiende el artículo 56 de la LSNIEG sobre el establecimiento de un Catálogo Nacional de Indicadores. 									
<p>Responsable</p>	<ul style="list-style-type: none"> BANXICO. Dirección de Medición Económica. INEGI. Dirección General de Estadísticas Económicas. 									
<p>Ubicación del entregable</p>	<p>www.snieg.mx > Catálogo Nacional de Indicadores.</p>									
<p>ESTADÍSTICA</p>	<p>Subsistema Nacional de Información de Gobierno, Seguridad Pública e Impartición de Justicia. Avance alcanzado 100%</p>									
<p>Descripción</p>	<ul style="list-style-type: none"> En 2011 la Junta de Gobierno del INEGI aprobó el Censo Nacional de Gobiernos Municipales y Delegacionales como Información de Interés Nacional, el cual genera Información sobre gestión y desempeño de las instituciones públicas de los gobiernos municipales y delegacionales en su función de gobierno. <table border="1" data-bbox="586 814 1170 905"> <thead> <tr> <th>Desagregación geográfica</th> <th>2011</th> <th>Total</th> </tr> </thead> <tbody> <tr> <td>Nacional, Estatal y Municipal</td> <td>48</td> <td>48</td> </tr> <tr> <td>Total</td> <td>48</td> <td>48</td> </tr> </tbody> </table> <ul style="list-style-type: none"> En este contexto, se pueden consultar 48 indicadores en las siguientes materias: ayuntamiento; administración pública municipal o delegacional; seguridad pública y justicia municipal. <p>Nacional, Estatal y Municipal:</p> <ol style="list-style-type: none"> Presidentes municipales, síndicos y regionales según escolaridad. Presidentes municipales, síndicos y regionales según estatus del máximo grado de estudios que hayan cursado. Presidentes municipales, síndicos y regionales según último empleo. Presidentes municipales, síndicos y regionales según afiliación política. Comisiones que tuvieron los ayuntamientos. Iniciativas que se presentaron, discutieron y aprobaron en sesión de cabildo de los ayuntamientos. Instituciones de la Administración Pública Municipal o Delegacional. Titulares de la Administración Pública Municipal o Delegacional según escolaridad. Titulares de la Administración Pública Municipal o Delegacional según estatus del máximo grado de estudios cursado. Titulares de la Administración Pública Municipal o Delegacional según rango de antigüedad. Titulares de la Administración Pública Municipal o Delegacional según último empleo. Comisiones e iniciativas de los ayuntamientos según tema o asunto. Personal en las instituciones de la Administración Pública Municipal o Delegacional según función. Personal en las instituciones de la Administración Pública Municipal o Delegacional por tipo de contratación. Personal en las instituciones de la Administración Pública Municipal o Delegacional según institución de seguridad social. Personal en las instituciones de la Administración Pública Municipal o Delegacional por rango de edad. Personal en las instituciones de la Administración Pública Municipal o Delegacional por rango de ingresos. Elementos con los que contaron las instituciones de la Administración Pública Municipal o Delegacional para la profesionalización de los servidores públicos. Recursos materiales en las instituciones de la Administración Pública Municipal o Delegacional por tipo de inmueble. Recursos materiales en las instituciones de la Administración Pública Municipal o Delegacional por tipo de vehículo. Recursos materiales en las instituciones de la Administración Pública Municipal o Delegacional por telefonía. Recursos materiales en las instituciones de la Administración Pública Municipal o Delegacional según computadoras, impresoras y servidores. Trámites atendidos por las instituciones de la Administración Pública Municipal o Delegacional. Trámites gestionados por las instituciones de la Administración Pública Municipal o Delegacional. Auditorías realizadas a la Administración Pública Municipal o Delegacional. Sanciones aplicadas a los servidores públicos de la Administración Pública Municipal o Delegacional por tipo de conducta. Disposiciones normativas internas vigentes en la Administración Pública Municipal o Delegacional. Registro de intervenciones de la policía municipal. Intervenciones de la policía municipal. Presuntos delitos del fuero común registrados en las intervenciones de la policía municipal. Presuntos delitos del fuero federal registrados en las intervenciones de la policía municipal. Personas involucradas en presuntos delitos del fuero común y federal registrado en las intervenciones de la policía municipal. Personal destinado a funciones de seguridad pública en la Administración Pública Municipal por nivel jerárquico. Personal destinado a funciones de seguridad pública en la Administración Pública Municipal por rango de edad. 	Desagregación geográfica	2011	Total	Nacional, Estatal y Municipal	48	48	Total	48	48
Desagregación geográfica	2011	Total								
Nacional, Estatal y Municipal	48	48								
Total	48	48								

	<p>35. Personal destinado a funciones de seguridad pública en la Administración Pública Municipal por rango de ingresos.</p> <p>36. Personal destinado a funciones de seguridad pública en la Administración Pública Municipal por nivel de escolaridad.</p> <p>37. Llamadas recibidas por la Administración Pública Municipal por tipo de sistema.</p> <p>38. Llamadas recibidas por la Administración Pública Municipal por tipo de llamada.</p> <p>39. Procedimientos administrativos iniciados por infracciones cometidas en contra de las disposiciones municipales.</p> <p>40. Infractores en procedimientos administrativos por infracciones cometidas en contra de las disposiciones municipales.</p> <p>41. Infracciones registradas en los procedimientos administrativos iniciados e infracciones en los procedimientos administrativos por infracciones cometidas en contra de las disposiciones municipales según etapa.</p> <p>42. Infracciones registradas en los procedimientos administrativos iniciados e infracciones en los procedimientos administrativos por infracciones cometidas en contra de las disposiciones municipales según determinación.</p> <p>43. Infracciones registradas en los procedimientos administrativos iniciados e infracciones en los procedimientos administrativos por infracciones cometidas en contra de las disposiciones municipales por tipo de sanción.</p> <p>44. Probables infractores en procedimientos administrativos iniciados por infracciones cometidas en contra de las disposiciones municipales por nacionalidad.</p> <p>45. Probables infractores en procedimientos administrativos iniciados por infracciones cometidas en contra de las disposiciones municipales según incidencia.</p> <p>46. Personal destinado a la función de justicia municipal en la Administración Pública Municipal por rango de ingresos.</p> <p>47. Personal destinado a la función de justicia municipal en la Administración Pública Municipal según escolaridad.</p> <p>48. Celdas para ejecuta arrestos en la Administración Pública Municipal.</p> <ul style="list-style-type: none"> Con la generación de indicadores con desagregación estatal y municipal se apoya la focalización de las acciones del Estado y se da sustento estadístico a la formulación, seguimiento y evaluación de las políticas públicas en el país.
Responsable	INEGI. Dirección General de Estadísticas de Gobierno, Seguridad Pública y Justicia.
Ubicación del entregable	www.inegi.org.mx

E5.M2	Aumentar los indicadores del medio ambiente y del conocimiento del territorio a nivel de estados y municipios.											
Meta cualitativa	Lograr en 2015 que se calculen indicadores a niveles estatal y municipal en temas del medio ambiente y del conocimiento del territorio.											
Expresión cuantitativa		Avance alcanzado	100%									
Descripción	<p>En el periodo 2008-2015, la Junta de Gobierno del INEGI aprobó 10 Indicadores Clave en el marco del Subsistema Nacional de Información Geográfica y del Medio Ambiente, los cuales son calculados con Información de Interés Nacional. En particular, dos cuentan con datos a nivel nacional, estatal y municipal:</p> <table border="1" data-bbox="516 1060 1128 1155"> <thead> <tr> <th>Desagregación geográfica</th> <th>2012</th> <th>Total</th> </tr> </thead> <tbody> <tr> <td>Nacional, Estatal y Municipal</td> <td>2</td> <td>2</td> </tr> <tr> <td>Total</td> <td>2</td> <td>2</td> </tr> </tbody> </table> <ul style="list-style-type: none"> Los Indicadores Clave que forman parte del Catálogo Nacional de Indicadores son generados de forma regular y periódica por las Unidades del Estado responsables, en congruencia con las mejores prácticas estadísticas nacionales e internacionales y con rigor conceptual y metodológico. Por otra parte, es importante señalar que únicamente se consideran los Indicadores Clave, en los que el total de la información que se utiliza en su cálculo, proviene de proyectos estadísticos determinados como Información de Interés Nacional: <p>Nacional, Estatal y Municipal:</p> <ol style="list-style-type: none"> Población con acceso a servicios de agua entubada. Población con acceso a servicios de alcantarillado y saneamiento básico. <ul style="list-style-type: none"> Con la generación de indicadores con desagregación estatal y municipal se apoya la focalización de las acciones del Estado y se da sustento estadístico a la formulación, seguimiento y evaluación de las políticas públicas en el país. Por otra parte, la integración y actualización del Catálogo Nacional de Indicadores atiende el artículo 56 de la LSNIIEG sobre el establecimiento de un Catálogo Nacional de Indicadores. 			Desagregación geográfica	2012	Total	Nacional, Estatal y Municipal	2	2	Total	2	2
Desagregación geográfica	2012	Total										
Nacional, Estatal y Municipal	2	2										
Total	2	2										
Responsable	CONAGUA. Subdirección General de Programación.											
Ubicación del entregable	www.snieg.mx > Catálogo Nacional de Indicadores											

Esta publicación consta de 50 ejemplares y se terminó de imprimir en marzo de 2016 en los talleres gráficos del **Instituto Nacional de Estadística y Geografía** Avenida Héroe de Nacozari Sur 2301, Puerta 11, Basamento Fraccionamiento Jardines del Parque, 20276 Aguascalientes, Aguascalientes, Aguascalientes, entre la calle INEGI, Avenida del Lago y Avenida Paseo de las Garzas.
México

INFORME 2015

ACTIVIDADES Y RESULTADOS



**INSTITUTO NACIONAL
DE ESTADÍSTICA Y GEOGRAFÍA**

DR © 2015 **Instituto Nacional de Estadística y Geografía**

Edificio Sede

Avenida Héroe de Nacozari Sur 2301

Fraccionamiento Jardines del Parque, 20276 Aguascalientes,

Aguascalientes, Aguascalientes, entre la calle INEGI,

Avenida del Lago y Avenida Paseo de las Garzas.

www.inegi.org.mx

atencion.usuarios@inegi.org.mx

INFORME 2015

Actividades y Resultados

Impreso en México

Printed in Mexico

Índice

Presentación	19
Capítulo I	
Informe con los Resultados de la Ejecución del Programa Anual de Estadística y Geografía 2014	
Introducción	27
1. Estructura del Programa Anual de Estadística y Geografía 2015	29
2. Resultados de la ejecución del PAEG 2015	31
2.1 Criterios para ordenar los resultados de la ejecución del PAEG 2015	31
2.2 Resultados según estatus de las Actividades específicas	32
2.2.1 Actividades específicas concluidas por Subsistema Nacional de Información e INEGI-UCC	32
2.2.2 Actividades específicas concluidas por Objetivo del PNEG 2013-2018	33
2.2.3 Principales resultados derivados de la ejecución del PAEG 2015	33
2.2.4 Actividades específicas por concluir	40
3. Fichas con los resultados de cada Actividad específica por estatus, Subsistema Nacional de Información, INEGI-UCC, según Objetivo del PNEG 2013-2018	40
I. Actividades específicas concluidas	43
▶ Subsistema Nacional de Información Demográfica y Social	45
▪ Objetivo I. Consolidación del Sistema.	
– A.I.2.4.1.1 Operar el Comité Técnico Especializado de Información Estadística y Geográfica de Desarrollo Social	45
– E.I.2.4.1.1 Elaborar informe semestral de operación de los Comités Técnicos Especializados del SNIDS	45
– A.I.2.4.1.2 Operar el Comité Técnico Especializado de Estadísticas del Trabajo y Previsión Social	46
– A.I.2.4.1.3 Operar el Comité Técnico Especializado de Vivienda	46
– A.I.2.4.1.4 Operar el Comité Técnico Especializado en Información de Juventud	47
– A.I.2.4.1.5 Operar el Comité Técnico Especializado de Información Educativa	47
– A.I.2.4.1.6 Operar el Comité Técnico Especializado de Información de Cultura Física y Deporte	48
– A.I.2.4.1.7 Operar el Comité Técnico Especializado Sectorial en Salud	48
– A.I.2.4.1.8 Operar el Comité Técnico Especializado en Información Cultural	49
– A.I.2.4.1.9 Operar el Comité Técnico Especializado del Sistema de Información de los Objetivos de Desarrollo del Milenio	49
– A.I.2.4.1.10 Operar el Comité Técnico Especializado en Información Sobre Discapacidad	50
– A.I.5.4.1.1 Incorporar las estadísticas aprobadas como Información de Interés Nacional en el Acervo	50
– E.I.5.4.1.1 Resguardar la Información de Interés Nacional de la Encuesta Nacional de Ingresos y Gastos de los Hogares	51
– E.I.5.4.1.2 Resguardar la Información de Interés Nacional del Módulo de Condiciones Socioeconómicas	52
– E.I.5.4.1.3 Resguardar la Información de Interés Nacional de la Encuesta Nacional de Ocupación y Empleo	53
– E.I.5.4.1.4 Resguardar la Información de Interés Nacional de las Estadísticas de Nacimientos Registrados	54
– E.I.5.4.1.5 Resguardar la Información de Interés Nacional de las Estadísticas de Defunciones	55
– E.I.5.4.1.6 Resguardar la Información de Interés Nacional de las Estadísticas de Defunciones Fetales	56
– E.I.5.4.1.7 Resguardar la Información de Interés Nacional de los Censos y Conteos de Población y Vivienda	57
▪ Objetivo II. Normatividad.	
– A.II.1.1.1.2 Elaborar el Catálogo Nacional de Museos	58

– E.II.2.1.1.1 Elaborar la norma técnica para la elaboración de metadatos para proyectos de información de estadística básica bajo el estándar internacional de la Iniciativa de Documentación de Datos adaptada a las necesidades del SNIEG.....	59
– E.II.4.1.1.1 Actualizar el documento Presentación de Datos Estadísticos en Cuadros y Gráficas.....	59
– A.II.6.1.1.3 Elaborar un documento técnico para la retropolación de las series de productividad laboral y costo unitario de la mano de obra de Establecimientos comerciales.....	60
– A.II.6.1.1.4 Elaborar una propuesta metodológica para la medición del trabajo infantil.....	60
– A.II.6.1.1.5 Elaborar el Glosario de términos de Educación Básica.....	61
– A.II.6.1.1.6 Elaborar el Glosario de términos de Educación Media Superior.....	61
– A.II.6.1.1.7 Elaborar el Glosario de términos de Educación Superior.....	62
– A.II.6.1.1.8 Consolidar la versión actualizada al 2015 de la Clasificación Mexicana de Programas de Estudio para Educación Media Superior y Superior.....	62
– E.II.7.1.1.1 Incorporar los metadatos de la Información de Interés Nacional de Encuestas en Hogares al formato estándar DDI.....	63
– E.II.7.1.1.2 Incorporar los metadatos de la Información de Interés Nacional sobre estadísticas de registros administrativos al formato Estándar DDI.....	64
– E.II.7.1.1.3 Incorporar los metadatos de los Censos y Conteos de Población y Vivienda al formato Estándar DDI.....	65
▪ Objetivo III. Infraestructura.	
– E.III.1.2.1.1 Probar y actualizar el marco conceptual para el desarrollo del sistema que permita mantener actualizado el Inventario Nacional de Viviendas.....	66
– E.III.2.1.1.1 Realizar la Encuesta Nacional de Hogares.....	67
– A.III.3.1.1.1 Implementar el Certificado Electrónico de Nacimiento (CEN).....	68
– A.III.3.1.1.2 Integrar información de las Instituciones del Sistema Nacional de Salud (SNS) al Padrón General de Salud (PGS).....	68
– A.III.3.1.1.3 Promover la generación y uso de registros administrativos como fuente de información alterna para el desarrollo social.....	69
– A.III.6.1.1.1 Elaborar el Informe de Avances de México de los ODM para 2014.....	70
– A.III.6.1.1.2 Actualizar los Indicadores ODM, en coordinación con las Unidades del Estado responsables de ellos, y con base en el calendario respectivo.....	70
– A.III.6.1.1.3 Adecuar el Sistema de Información de los Objetivos de Desarrollo del Milenio (SIODM), a fin de difundir los indicadores con nuevas desagregaciones geográficas por Entidad Federativa y Municipio.....	71
– A.III.6.1.1.4 Concertar con los gobiernos de las Entidades Federativas respecto a la generación y difusión de información consistente en materia de ODM.....	71
– A.III.6.1.1.5 Elaborar los metadatos de los nuevos indicadores de la Agenda de Desarrollo Post 2015 y llevar a cabo la línea base de los indicadores.....	72
– A.III.6.1.1.6 Participar en el desarrollo de una prueba piloto con el PNUD para la definición de indicadores Post-2015 con un enfoque de inclusión social.....	72
– A.III.6.1.1.7 Participar en eventos internacionales para la definición de la Agenda de Desarrollo Post-2015.....	73
– A.III.6.1.1.8 Asistencia Técnica a los países que conforman el Sistema de la Integración Centroamericana (SICA).....	73
– A.III.6.1.1.9 Elaborar el nuevo Sistema de consulta para difundir la información de los Objetivos de Desarrollo Sostenible (ODS).....	74
▪ Objetivo IV. Propuestas de Información de Interés Nacional.	
– A.IV.1.1.1.1 Elaborar al menos una propuesta de IIN conforme a las prioridades planteadas en el PND 2013-2018.....	75
– E.IV.1.1.1.1 Realizar el tratamiento de la información y producción de resultados de la Encuesta Intercensal 2015.....	76
– A.IV.1.1.1.2 Elaborar recomendaciones de tabulados básicos de interés demográfico a partir de la Encuesta Intercensal 2015.....	77
– A.IV.1.1.1.3 Analizar y recomendar la generación de información en materia de Salud Sexual y Reproductiva en adolescentes.....	78

▪ Objetivo V. Propuestas de Indicadores Clave.	
– A.V.2.1.1.1 Elaborar al menos dos propuestas de Indicadores Clave.....	79
– A.V.2.1.1.2 Elaborar una propuesta de Indicadores Clave de Trabajo y Previsión Social para su incorporación al Catálogo Nacional de Indicadores.....	80
– A.V.2.1.1.5 Generar cuatro propuestas de Indicadores Clave que permitan monitorear el estado que guarda la juventud en el ámbito social y demográfico.....	80
– A.V.2.1.1.6 Proponer un Indicador Clave del Sector Educativo para el Catálogo Nacional de Indicadores.....	81
– A.V.2.2.1.1 Elaborar propuesta de Indicadores Clave sobre cultura y arte.....	82
▪ Objetivo VI. Producir la Información de Interés Nacional.	
– E.VI.1.1.1.1 Realizar el levantamiento de Información de la Encuesta Intercensal 2015.....	83
– A.VI.1.1.2.2 Elaborar recomendaciones de tabulados especiales para población juvenil a partir de la Encuesta Intercensal 2015.....	83
– A.VI.2.1.4.1 Difundir los resultados de la Cuenta Satélite de Vivienda levantada en 2014.....	84
– E.VI.4.1.1.1 Realizar la Encuesta Nacional de Ocupación y Empleo.....	84
– E.VI.4.1.2.1 Generar la IIN resultante de la ENOE y difundir los resultados de conformidad con el calendario de publicación de la IIN.....	85
– E.VI.4.3.2.1 Generar los resultados de la Encuesta Nacional de Ingresos y Gastos de los Hogares, 2014.....	85
– E.VI.4.6.2.1 Generar los resultados del Módulo de Condiciones Socioeconómicas, 2014.....	86
– A.VI.5.2.1.1 Actualizar la información del Sistema de Información sobre Nacimientos en el marco del Sector Salud.....	86
– A.VI.5.2.2.1 Generar y difundir los resultados del Sistema de Información sobre Nacimientos (SINAC).....	87
– E.VI.8.1.1.1 Generar resultados de la Encuesta Nacional de la Dinámica Demográfica (ENADID 2014).....	87
▪ Objetivo VII. Catálogo Nacional de Indicadores.	
– A.VII.1.1.2.1 Actualizar los Indicadores Clave para la medición de la pobreza que pertenecen al Catálogo Nacional de Indicadores a partir de la información de la ENIGH 2014.....	88
– A.VII.1.1.2.2 Revisar, validar y mantener actualizados los Indicadores ODM que forman parte del Catálogo Nacional de Indicadores.....	88
– A.VII.1.1.2.3 Actualizar los Indicadores Clave de Trabajo y Previsión Social integrados al Catálogo Nacional de Indicadores.....	89
– A.VII.1.1.2.4 Actualizar los Indicadores Clave del Sector Salud que pertenecen al Catálogo Nacional de Indicadores.....	89
– A.VII.1.1.2.5 Actualizar los Indicadores Clave del Sector Educativo que pertenecen al Catálogo Nacional de Indicadores.....	90
▪ Objetivo VIII. Servicio Público de Información Estadística y Geográfica.	
– A.VIII.2.1.2.1 Publicación Mujeres y Hombres 2015.....	91
– E.VIII.2.1.2.1 Generar los resultados de la Encuesta Nacional sobre Uso del Tiempo 2014.....	92
– A.VIII.2.1.2.2 Revisar y actualizar el sistema mediante el cual se captura e integra la estadística de la educación básica.....	92
▪ Objetivo IX. Capacitación a las Unidades del Estado.	
– E.IX.1.1.1.1 Capacitar en la Norma Técnica para la Generación de Estadística Básica.....	93
▪ Objetivo X. Investigación SNIEG.	
– A.X.1.2.1.1 Integrar las observaciones de las distintas autoridades educativas federales y estatales sobre el Marco Normativo de obligaciones y sanciones para la obtención de Información Estadística.....	94
▶ Subsistema Nacional de Información Económica.....	95
▪ Objetivo I. Consolidación del Sistema.	
– F.I.2.4.2.1 Integrar los informes de los Comités Técnicos Especializados adscritos al Subsistema Nacional de Información Económica (SNIE).....	95

▪ Objetivo II. Normatividad.	
– B.II.1.1.2.1 Actualizar la Tabla de Correlación entre la Tarifa de la Ley de los Impuestos Generales de Importación y de Exportación (TIGIE) y el Sistema de Clasificación Industrial de América del Norte (SCIAN).....	96
– F.II.4.1.1.1 Proporcionar capacitación sobre el Sistema de Clasificación Industrial de América del Norte (SCIAN) a las Unidades del Estado productoras de información estadística económica, que así lo soliciten.....	97
– B.II.6.1.2.1 Revisar y actualizar el Catálogo de Importaciones por Tipo de Bien para el Cálculo de la Balanza Comercial de Mercancías de México.....	97
– B.II.6.1.2.2 Revisar y actualizar el Catálogo de Claves de Pedimento Aduanal para el Cálculo de la Balanza Comercial de Mercancías de México.....	98
– F.II.7.1.2.1 Generar los metadatos de la Información de Interés Nacional de los Censos Económicos.....	98
– F.II.7.1.2.2 Generar los metadatos de la Información de Interés Nacional de los Índices Nacionales de Precios, conforme al estándar establecido en el SNIEG.....	99
– F.II.7.1.2.3 Generar los metadatos de la Información de Interés Nacional de la Balanza Comercial de Mercancías de México.....	100
– F.II.7.1.2.4 Generar los metadatos de la Información de Interés Nacional de la Encuesta Mensual de la Industria Manufacturera.....	100
– F.II.7.1.2.5 Generar los metadatos de la Información de Interés Nacional de la Encuesta Nacional de Empresas Constructoras.....	101
– F.II.7.1.5.1 Estandarizar la documentación de la metodología del Sistema de Cuentas Nacionales de México.....	101
▪ Objetivo III. Infraestructura.	
– B.III.1.1.1.1 Homologar los registros administrativos de las Unidades del Estado representadas en el Comité Técnico Especializado del Directorio Nacional de Unidades Económicas (CTEDINUE) con el Directorio Estadístico Nacional de Unidades Económicas (DENUE).....	102
– F.III.1.1.1.1 Vincular los registros administrativos de las Unidades del Estado representadas en el Comité Técnico Especializado del Directorio Nacional de Unidades Económicas (CTEDINUE) con el Directorio Estadístico Nacional de Unidades Económicas (DENUE).....	103
– F.III.1.1.1.2 Actualizar el Directorio Estadístico Nacional de Unidades Económicas (DENUE).....	104
– F.III.2.2.1.1 Instrumentar el Sistema Integrado de Encuestas en Unidades Económicas.....	105
▪ Objetivo V. Propuestas de Indicadores Clave.	
– B.V.1.1.2.1 Concluir la formulación de propuesta de Indicadores Clave del Sector Agropecuario.....	106
– B.V.2.1.2.1 Elaborar una nueva propuesta de Indicadores Clave Macroeconómicos de la economía real y del ámbito financiero, así como de las cuentas nacionales para el Catálogo Nacional de Indicadores.....	107
– B.V.2.1.2.2 Integrar propuesta de Indicadores Clave de Turismo.....	108
– B.V.2.1.2.4 Análisis de propuestas sobre nuevas temáticas de la Sociedad de la Información.....	108
– B.V.2.1.2.5 Elaborar propuesta de Indicador Clave referente al Producto Interno Bruto de los Sectores Industriales.....	109
– B.V.2.1.2.6 Elaborar propuesta de Indicador Clave de Valor Agregado de las MYPIMES.....	109
– B.V.2.1.2.7 Realizar propuestas para homologar metodologías en la elaboración de estadísticas del Sector Siderúrgico, empleadas por INEGI, Secretaría de Economía y la Cámara Nacional de la Industria del Acero.....	110
– B.V.2.2.2.1 Elaborar nueva propuesta de Indicadores Clave del Sector Transporte para el Catálogo Nacional de Indicadores.....	110
▪ Objetivo VI. Producir la Información de Interés Nacional.	
– F.VI.1.2.2.1 Producir los resultados de los Censos Económicos 2014.....	111
– F.VI.1.3.1.1 Integrar el Marco Muestral del Sistema de Información Agropecuaria.....	112
– F.VI.2.1.1.1 Elaborar los Cálculos de Corto Plazo del Sistema de Cuentas Nacionales de México.....	113
– F.VI.2.1.2.1 Elaborar los Cálculos Regionales del Sistema de Cuentas Nacionales de México.....	115

– F.VI.2.1.3.1 Actualizar los productos anuales del Sistema de Cuentas Nacionales de México (SCNM), base 2008.....	116
– F.VI.2.1.4.1 Elaborar las Cuentas Satélite y sus indicadores relacionados, base 2008.....	119
– F.VI.2.1.5.1 Actualizar los productos de Insumo Producto a 2014.....	121
– F.VI.3.1.1.1 Elaborar el Cambio de Año Base del Índice Nacional de Precios al Consumidor (INPC)...	122
– F.VI.3.1.2.1 Producir el Índice Nacional de Precios al Consumidor (INPC).....	123
– F.VI.3.1.2.2 Producir el Índice Nacional de Precios Productor (INPP).....	123
– F.VI.4.4.1.1 Producir la Encuesta Mensual de la Industria Manufacturera.....	124
– F.VI.4.5.1.1 Producir la Encuesta Nacional de Empresas Constructoras.....	124
– F.VI.5.1.1.1 Generar la información sobre la Balanza Comercial de Mercancías de México.....	125
– B.VI.8.1.2.1 Actualizar la Red Nacional de Caminos (RNC) a 2015.....	125
▪ Objetivo VII. Catálogo Nacional de Indicadores.	
– B.VII.1.1.3.1 Actualizar mensualmente los Indicadores Clave de la Balanza Comercial de Mercancías de México incluidos en el Catálogo Nacional de Indicadores durante el año 2015.....	126
– B.VII.1.1.3.2 Actualizar los siete Indicadores Clave de Turismo incluidos en el Catálogo Nacional de Indicadores durante 2015.....	126
– B.VII.1.1.3.3 Actualizar los 19 Indicadores Clave correspondientes a las estadísticas macroeconómicas y cuentas nacionales incluidos en el Catálogo Nacional de Indicadores durante el año 2015.....	127
▪ Objetivo VIII. Servicio Público de Información Estadística y Geográfica.	
– F.VIII.1.1.1.1 Elaborar notas técnicas sobre indicadores de corto plazo del Sistema de Cuentas Nacionales de México.....	128
– F.VIII.1.1.1.2 Elaborar notas técnicas sobre las publicaciones anuales del Sistema de Cuentas Nacionales de México tales como: Cuentas de Bienes y Servicios y Cuentas por Sectores Institucionales.....	128
– F.VIII.1.1.1.3 Elaborar notas técnicas sobre las publicaciones anuales de las Cuentas Satélite del Sistema de Cuentas Nacionales de México.....	129
– F.VIII.1.1.1.4 Elaborar notas técnicas sobre los Índices Nacionales de Precios al Consumidor y Productor.....	130
– F.VIII.1.1.1.5 Elaborar notas técnicas mensuales sobre la Encuesta Nacional de Ocupación y Empleo.....	130
– F.VIII.1.1.1.6 Elaborar notas técnicas sobre la Encuesta Nacional de Ocupación y Empleo trimestral.....	131
– F.VIII.1.1.1.7 Elaborar notas técnicas mensuales sobre la Encuesta Mensual de la Industria Manufacturera.....	131
– F.VIII.1.1.1.8 Elaborar notas técnicas mensuales sobre la Encuesta Nacional de Empresas Constructoras.....	132
– F.VIII.1.1.1.9 Elaborar notas técnicas mensuales sobre la Balanza Comercial de Mercancías de México (con cifras oportunas).....	132
– F.VIII.1.1.1.10 Elaborar nota técnica sobre la publicación anual del Sistema de Cuentas Nacionales de México referida al: Producto Interno Bruto por Entidad Federativa.....	133
▶ Subsistema Nacional de Información Geográfica y del Medio Ambiente	134
▪ Objetivo I. Consolidación del Sistema.	
– C.I.2.2.1.1 Elaborar un informe sobre el seguimiento de acuerdos alcanzados en el CESNIGMA.....	134
– C.I.2.3.3.1 Actualizar el Programa de Trabajo del Comité Técnico Especializado de Información del Sector Energético.....	135
– C.I.2.4.3.1 Dar seguimiento a las reuniones de trabajo del Comité Técnico Especializado de Información Geográfica Básica durante 2015.....	135
– G.I.2.4.3.1 Dar seguimiento a los acuerdos del Programa de Trabajo del Comité Técnico Especializado en Información Catastral y Registral, del Subsistema Nacional de Información Geográfica y del Medio Ambiente.....	136

- C.I.2.4.3.2 Dar seguimiento a los acuerdos del Programa de Trabajo del Comité Técnico Especializado de Información en Materia de Uso del Suelo, Vegetación y Recursos Forestales, del Subsistema Nacional de Información Geográfica y del Medio Ambiente.....	136
- G.I.2.4.3.2 Dar seguimiento a los acuerdos del Programa de Trabajo del Comité Técnico Especializado de Información en Materia de Agua del Subsistema Nacional de Información Geográfica y del Medio Ambiente.....	137
- C.I.2.4.3.3 Dar seguimiento a las reuniones de trabajo del Comité Técnico Especializado en Información Sobre Cambio Climático durante el 2015.....	137
- G.I.2.4.3.3 Dar seguimiento a los acuerdos del Programa de Trabajo del Comité Técnico Especializado en Información sobre Emisiones, Residuos y Sustancias Peligrosas, del Subsistema Nacional de Información Geográfica y del Medio Ambiente.....	138
- C.I.2.4.3.4 Realizar el seguimiento a las reuniones de trabajo del Comité Técnico Especializado en Información sobre Desarrollo Regional y Urbano durante el 2015.....	138
- C.I.2.4.3.5 Realizar el seguimiento a las reuniones de trabajo del Comité Técnico Especializado en Información del Sector Energético durante el 2015.....	139
- C.I.4.1.1.1 Generar 2 reportes sobre los avances técnicos y metodológicos que se presentan en las sesiones y grupos de trabajo de UN-GGIM para las Américas.....	139
- C.I.5.2.1.1 Implementar el Sitio de Intercambio del Comité Técnico Especializado de Información del Sector Energético.....	140
▪ Objetivo II. Normatividad.	
- C.II.1.1.3.1 Desarrollar documentos normativos en materia geográfica.....	141
- C.II.6.1.3.1 Generar 1 reporte sobre las acciones que realicen las UE en la revisión metodologías utilizadas en la generación de Información de Interés Nacional, para adecuarla a estándares internacionales.....	142
- G.II.7.1.3.1 Integrar la información topográfica producida con base en la escala cartográfica 1:50 000.....	142
▪ Objetivo III. Infraestructura.	
- G.III.1.4.1.1 Actualizar el Marco Geoestadístico Nacional.....	143
- C.III.1.5.1.1 Actualizar el Registro Estadístico Nacional con los productos estadísticos del Sector Energético.....	144
- C.III.1.6.1.1 Generar la información de Edafología, escala 1:250 000 Serie III.....	145
- C.III.2.3.1.1 Identificar y resguardar la Información de Interés Nacional.....	146
- G.III.2.3.1.1 Generar la información para el Módulo 5 del Censo de Gobiernos Municipales y Delegacionales 2013.....	147
- G.III.2.3.1.2 Actualizar el Indicador de Porcentaje de Municipios con Disposición Adecuada de Residuos Sólidos Urbanos.....	147
- G.III.2.3.1.3 Generar la información para el Módulo 6 del Censo de Gobiernos Municipales y Delegacionales 2013.....	148
- C.III.4.1.1.1 Generar 2 reportes sobre el funcionamiento del sitio colaborativo INEGI-CENAPRED para la prevención y atención de desastres naturales.....	149
- C.III.5.1.1.1 Identificar estadísticas en materia de cambio climático para el Sistema de Información sobre Cambio Climático (SICC).....	149
- C.III.5.1.1.2 Participación del INEGI en el Programa Especial de Cambio Climático (PECC).....	150
▪ Objetivo IV. Propuestas de Información de Interés Nacional.	
- C.IV.1.1.3.1 Elaborar propuesta de Información de Interés Nacional sobre el Inventario del Territorio Insular Mexicano.....	151
- C.IV.2.1.3.1 Generar que al menos 2 propuestas de Información de Interés Nacional sean presentadas por las UE participantes del SNIGMA.....	152
▪ Objetivo VI. Producir la Información de Interés Nacional.	
- C.VI.7.1.1.1 Actualizar la Información de Interés Nacional sobre el conjunto de estadísticas de Origen y Destino de la Energía.....	153
- C.VI.8.1.3.1 Generar la información de Uso del Suelo y Vegetación, escala 1:250 000 Serie VI.....	153
- G.VI.8.1.3.1 Elaborar el Perfil del Catastro Municipal 2015.....	154

▪ Objetivo VII. Catálogo Nacional de Indicadores.	
- C.VII.1.1.4.1 Actualizar los Indicadores Clave del Catálogo Nacional de Indicadores propuestos por el CTE-ISE.....	155
- C.VII.1.1.4.2 Garantizar la actualización del Indicador Clave Grado de Presión sobre los recursos hídricos.....	156
- C.VII.1.1.4.3 Garantizar la actualización del Indicador Clave Consumo nacional de sustancias agotadoras del ozono (SAO) estratosférico.....	156
- C.VII.1.1.4.4 Garantizar la actualización del Indicador Clave Emisión nacional de contaminantes por Amoniaco.....	157
- C.VII.1.1.4.5 Garantizar la actualización del Indicador Clave Emisión nacional de contaminantes por compuestos orgánicos volátiles.....	157
- C.VII.1.1.4.6 Garantizar la actualización del Indicador Clave Emisión nacional de contaminantes por óxidos de azufre.....	158
- C.VII.1.1.4.7 Garantizar la actualización del Indicador Clave Emisión nacional de contaminantes por partículas suspendidas con diámetros menores de 10 micrómetros.....	158
- C.VII.1.1.4.8 Garantizar la actualización del Indicador Clave Emisión nacional de contaminantes por partículas suspendidas con diámetros menores de 2.5 micrómetros.....	159
- C.VII.1.1.4.9 Garantizar la actualización del indicador clave Emisión nacional de contaminantes por óxidos de nitrógeno.....	159
▪ Objetivo IX. Capacitación a las Unidades del Estado.	
- G.IX.1.1.1.1 Capacitar a las Unidades del Estado o a quien lo solicite, sobre los diferentes documentos técnicos normativos vigentes relacionados con la materia catastral.....	160
- G.IX.1.1.1.2 Dar seguimiento a la Difusión y Capacitación de la Normatividad para Actividades Geográficas del SNIGMA.....	161
▶ Subsistema Nacional de Información de Gobierno, Seguridad Pública e Impartición de Justicia.....	162
▪ Objetivo I. Consolidación del Sistema.	
- D.I.2.4.4.1 Operar y dar seguimiento al Programa de Trabajo del Comité Técnico Especializado de Datos Abiertos.....	162
- D.I.5.4.1.1 Coordinar el resguardo de información obtenida como resultado de la realización del Censo Nacional de Procuración de Justicia Estatal bajo los principios de Información de Interés Nacional.....	163
- D.I.5.4.1.2 Coordinar el resguardo de información obtenida como resultado de la realización del Censo Nacional de Impartición de Justicia Estatal bajo los principios de Información de Interés Nacional.....	164
- D.I.5.4.1.3 Coordinar el resguardo de información obtenida como resultado de la realización del Censo Nacional de Gobiernos Municipales y Delegacionales bajo los principios de Información de Interés Nacional.....	165
- D.I.5.4.1.4 Coordinar el resguardo de información obtenida como resultado de la realización del Censo Nacional de Gobierno, Seguridad Pública y Sistema Penitenciario Estatales bajo los principios de Información de Interés Nacional.....	166
- D.I.5.4.1.5 Coordinar el resguardo de información obtenida como resultado de la realización de la Encuesta Nacional de Victimización y Percepción sobre Seguridad Pública bajo los principios de Información de Interés Nacional.....	167
▪ Objetivo II. Normatividad.	
- D.II.1.1.4.1 Coordinar la generación de una propuesta de Norma Técnica para la Clasificación Nacional de Infracciones Administrativas para Fines Estadísticos.....	168
- D.II.1.1.4.2 Coordinar la actualización de la Norma Técnica para la Clasificación Nacional de Delitos del Fuero Común para Fines Estadísticos.....	169
- D.II.6.1.4.1 Coordinar la actualización de instrumentos de dirección, regulación y generación de información para el tema de Gobierno.....	170
- D.II.6.1.4.2 Coordinar la actualización de instrumentos de dirección, regulación y generación de información para los temas de Seguridad Pública y Sistema Penitenciario.....	171

- D.II.6.1.4.3 Coordinar la actualización de instrumentos de dirección, regulación y generación de información para el tema de Procuración de Justicia.....	172
- D.II.6.1.4.4 Coordinar la actualización de instrumentos de dirección, regulación y generación de información para el tema de Impartición de Justicia.....	173
- D.II.6.1.4.5 Coordinar la actualización de instrumentos de dirección, regulación y generación de información para el tema de Prevención Social de la Violencia y la Delincuencia.....	174
- D.II.6.1.4.6 Coordinar la actualización del marco conceptual para la generación de información en el tema de Gobierno.....	175
- D.II.6.1.4.7 Coordinar la actualización del marco conceptual para la generación de información en los temas de Seguridad Pública y Sistema Penitenciario.....	176
- D.II.6.1.4.8 Coordinar la actualización del marco conceptual para la generación de información en el tema de Procuración de Justicia.....	177
- D.II.6.1.4.9 Coordinar la actualización del marco conceptual para la generación de información en el tema de Impartición de Justicia.....	178
- D.II.6.1.4.10 Coordinar la actualización del marco conceptual para la generación de información en el tema de Prevención Social de la Violencia y la Delincuencia.....	179
- D.II.6.1.4.11 Coordinar la actualización del inventario anual de estructura estadística para la generación de información en el tema de Gobierno.....	180
- D.II.6.1.4.12 Coordinar la actualización del inventario anual de estructura estadística para la generación de información en el tema de Procuración de Justicia.....	181
- D.II.6.1.4.13 Coordinar la actualización del inventario anual de estructura estadística para la generación de información en el tema de Impartición de Justicia.....	182
- D.II.6.1.4.14 Coordinar la actualización del inventario anual de estructura estadística para la generación de información en el tema de Prevención Social de la Violencia y la Delincuencia.....	183
- D.II.6.1.4.15 Coordinar la actualización del inventario anual de estructura estadística para la generación de información en los temas de Seguridad Pública y Sistema Penitenciario.....	184
▪ Objetivo IV. Propuestas de Información de Interés Nacional.	
- D.IV.1.1.4.1 Difundir la Norma Técnica para el Acceso y Publicación de Datos Abiertos de la Información Estadística y Geográfica de Interés Nacional.....	185
- D.IV.2.1.4.1 Promover la elaboración de propuestas de Información de Interés Nacional en materia de Gobierno.....	186
- D.IV.2.1.4.2 Promover la elaboración de propuestas de Información de Interés Nacional en materia de Seguridad Pública y Sistema Penitenciario.....	186
- D.IV.2.1.4.3 Promover la elaboración de propuestas de Información de Interés Nacional en materia de Impartición de Justicia.....	187
▪ Objetivo V. Propuestas de Indicadores Clave.	
- D.V.2.1.4.1 Promover la elaboración y/o actualización de propuestas de Indicadores Clave, su integración y desarrollo, en materia de Gobierno.....	188
- D.V.2.1.4.2 Promover la elaboración y/o actualización de propuestas de Indicadores Clave, su integración y desarrollo, en materia de Procuración de Justicia.....	189
- D.V.2.1.4.3 Promover la elaboración y/o actualización de propuestas de Indicadores Clave, su integración y desarrollo, en materia de Información de Impartición de Justicia.....	190
- D.V.2.1.4.4 Promover la elaboración y/o actualización de propuestas de Indicadores Clave, su integración y desarrollo, en materia de Prevención Social de la Violencia y la Delincuencia.....	191
- D.V.2.1.4.5 Promover la elaboración y/o actualización de propuestas de Indicadores Clave, su integración y desarrollo, en materia de Seguridad Pública y Sistema Penitenciario.....	192
▪ Objetivo VI. Producir la Información de Interés Nacional.	
- D.VI.1.4.1.1 Coordinar la realización del Censo Nacional de Gobierno, Seguridad Pública y Sistema Penitenciario Estatales 2015, bajo los principios de Información de Interés Nacional.....	193
- D.VI.1.5.1.1 Coordinar la realización del Censo Nacional de Gobiernos Municipales y Delegacionales 2015, bajo los principios de Información de Interés Nacional.....	194
- D.VI.1.6.1.1 Coordinar la realización del Censo Nacional de Impartición de Justicia Estatal 2015, bajo los principios de Información de Interés Nacional.....	194

– D.VI.1.7.1.1 Coordinar la realización del Censo Nacional de Procuración de Justicia Estatal 2015, bajo los principios de Información de Interés Nacional.....	195
– D.VI.4.2.2.1 Coordinar la realización de la Encuesta Nacional de Victimización y Percepción sobre Seguridad Pública (ENVIPE) 2015 bajo los principios de Información de Interés Nacional.....	196
▪ Objetivo VIII. Servicio Público de Información Estadística y Geográfica.	
– D.VIII.1.1.2.1 Generar convenio de Colaboración entre el INEGI y el Gobierno federal en materia de Datos Abiertos.....	197
▪ Objetivo IX. Capacitación a las Unidades del Estado.	
– D.IX.1.1.1.1 Coordinar la implementación de talleres y cursos de capacitación a través del Centro de Excelencia, de manera conjunta entre UNODC y el INEGI para información estadística de gobierno, victimización, percepción de la seguridad pública y justicia.....	198
▪ Objetivo X. Investigación SNIEG.	
– D.X.1.2.4.1 Coordinar la implementación de actividades de investigación y generación de publicaciones a través del Centro de Excelencia, de manera conjunta entre UNODC y el INEGI, para información estadística de gobierno, victimización, percepción de la seguridad pública y justicia.....	199
▶ Instituto Nacional de Estadística y Geografía, como Unidad Central Coordinadora del SNIEG	200
▪ Objetivo I. Consolidación del Sistema.	
– H.I.1.1.1.1 Integrar el Programa Anual de Estadística y Geografía 2016.....	200
– H.I.1.1.2.1 Integrar el informe con los resultados de la ejecución del Programa Anual de Estadística y Geografía 2014.....	201
– H.I.2.1.1.1 Dar seguimiento a la operación del Consejo Consultivo Nacional.....	202
– H.I.2.2.1.1 Dar seguimiento a la operación de los Comités Ejecutivos de los Subsistemas Nacionales de Información y elaborar los informes anuales correspondientes.....	203
– H.I.5.1.1.1 Administrar y actualizar el Portal del Sistema Nacional de Información Estadística y Geográfica.....	205
– H.I.5.2.1.1 Administrar el Sitio de Intercambio del SNIEG.....	205
– H.I.5.4.1.1 Integrar y administrar el Acervo de la nueva IIN, para conservar y resguardar la Información de Interés Nacional generada por las Unidades del Estado.....	206
▪ Objetivo II. Normatividad.	
– H.II.3.1.1.1 Generar la propuesta de norma para transmitir información de proyectos estadísticos del SNIEG en el estándar SDMX.....	207
– H.II.4.1.1.1 Actualizar y/o revisar la normatividad del Servicio Público de Información Estadística y Geográfica del SNIEG.....	208
– H.II.5.1.1.1 Actualizar la normatividad de Coordinación del SNIEG.....	209
– H.II.5.1.1.2 Integrar las disposiciones normativas del SNIEG al Sistema de Compilación Normativa, difundir su contenido y conocer su uso y principales disposiciones utilizadas por las UE.....	210
– H.II.5.1.1.3 Difundir y promover los Principios y Buenas Prácticas para las Actividades Estadísticas y Geográficas del SNIEG entre sus integrantes en el ámbito federal, y en el estatal a través de las Direcciones Regionales y Coordinaciones Estatales.....	211
– H.II.7.1.5.1 Crear y mantener actualizado el sistema que integre los metadatos de la IIN.....	211
▪ Objetivo III. Infraestructura.	
– H.III.1.5.1.1 Coordinar la actualización del Registro Estadístico Nacional (REN).....	212
– H.III.1.6.1.1 Coordinar la actualización del Registro Nacional de Información Geográfica (RNIG).....	212
▪ Objetivo VII. Catálogo Nacional de Indicadores.	
– H.VII.1.1.1.1 Administrar el Sitio del Catálogo Nacional de Indicadores.....	213
▪ Objetivo VIII. Servicio Público de Información Estadística y Geográfica.	
– H.VIII.1.1.1.2 Publicar en Internet la Información de Interés Nacional en las fechas comprometidas de acuerdo al Calendario de Publicación de IIN.....	214
– H.VIII.1.1.5.1 Atender las solicitudes de Información de Interés Nacional provenientes del extranjero.....	214

– H.VIII.2.1.1.1 Reporte de identificación de demanda de información estadística y geográfica.....	215
– H.VIII.2.1.2.1 Reporte de identificación de demanda de información estadística y geográfica en el SNIDS.....	216
– H.VIII.2.1.2.2 Reporte de atención de demanda de información estadística y geográfica en el SNIDS.....	217
– H.VIII.2.1.3.1 Reporte de identificación de demanda de información estadística y geográfica en el SNIE.....	218
– H.VIII.2.1.3.2 Reporte de atención de demanda de información estadística y geográfica en el SNIE.....	219
– H.VIII.2.1.4.1 Reporte de identificación de demanda de información estadística y geográfica en el SNIGMA.....	220
– H.VIII.2.1.4.2 Reporte de atención de demanda de información estadística y geográfica en el SNIGMA.....	221
– H.VIII.2.1.5.1 Reporte de identificación de demanda de información estadística y geográfica en el SNIGSPU.....	222
– H.VIII.2.1.5.2 Reporte de atención de demanda de información estadística y geográfica en el SNIGSPU.....	223
– H.VIII.3.1.1.1 Definir una estrategia para promover el conocimiento y uso de la IIN en los diferentes niveles educativos y en la sociedad en general.....	223
– H.VIII.3.1.1.2 Implementar la estrategia para promover el conocimiento y uso de la IIN en los diferentes niveles educativos y en la sociedad en general.....	224
▪ Objetivo IX. Capacitación a las Unidades del Estado.	
– H.IX.1.1.1.1 Coordinar la integración de las acciones de capacitación y actualización de los servidores públicos de las Unidades del Estado.....	225
– H.IX.1.2.1.1 Coordinar acciones para la elaboración del proyecto del Centro de Capacitación del Sistema Nacional de Información Estadística y Geográfica.....	226
▪ Objetivo X. Investigación SNIEG.	
– H.X.1.1.1.1 Realizar la publicación Realidad, datos y espacio. Revista Internacional de Estadística y Geografía.....	227
– H.X.1.1.1.2 Realizar seminarios de Información estadística y/o geográfica.....	228
– H.X.1.1.1.3 Integrar, sujeto a la disponibilidad de recursos, una propuesta de temas de investigación en materia estadística y/o geográfica para convocatorias 2015 del Fondo CONACYT – INEGI.....	229
– H.X.1.1.1.4 Integrar el informe de resultados sobre las acciones que se han realizado en materia de Investigación para el periodo 2010-2015 que sean de interés para el SNIEG.....	229
– H.X.1.1.2.1 Integrar el informe anual de resultados de las actividades de investigación desarrolladas en el marco del SNIEG.....	230
II. Actividades específicas por concluir.....	231
▶ Subsistema Nacional de Información Demográfica y Social.....	233
▪ Objetivo II. Normatividad.	
– A.II.1.1.1.1 Coordinar las actividades para la elaboración del Manual técnico para incorporar la perspectiva de género en los proyectos estadísticos del SNIEG.....	233
– A.II.6.1.1.1 Elaborar propuestas metodológicas para el cálculo de índices de productividad laboral y de costo unitario de la mano de obra por Entidad Federativa.....	234
– A.II.6.1.1.2 Elaborar una propuesta metodológica para estimar un conjunto de variables seleccionadas del mercado de trabajo para el periodo 1995-2004 comparable con las del periodo 2005 a la fecha.....	234
▪ Objetivo IV. Propuestas de Información de Interés Nacional.	
– A.IV.2.1.1.1 Participar en el Grupo de Trabajo para la revisión de las fuentes y metodología de ajuste estatal de los nacidos vivos y las defunciones de menores de 5 años para el cálculo de indicadores.....	235

▪ Objetivo V. Propuestas de Indicadores Clave.	
– A.V.1.1.2.1 Elaborar propuesta de Indicadores Clave en temas de Vivienda para su inclusión en el Catálogo Nacional de Indicadores.....	236
– A.V.2.1.1.3 Generar tres propuestas de Indicadores Clave relacionados al ámbito demográfico.....	237
– A.V.2.1.1.4 Generar propuestas de Indicadores Clave relacionados al tema de desarrollo social.....	237
– A.V.2.2.1.2 Elaborar una propuesta de Indicador Clave sobre cultura física y deporte.....	238
▪ Objetivo VI. Producir la Información de Interés Nacional.	
– A.VI.1.1.2.1 Elaborar propuestas de tabulados con los datos de la Encuesta Intercensal 2015.....	239
▪ Objetivo VII. Catálogo Nacional de Indicadores.	
– A.VII.1.1.1.1 Actualizar los Indicadores Clave del Sector Vivienda que se incorporen al Catálogo Nacional de Indicadores.....	240
▶ Subsistema Nacional de Información Económica.....	241
▪ Objetivo V. Propuestas de Indicadores Clave.	
– B.V.2.1.2.3 Propuestas de Indicadores Clave de la Sociedad de la Información para su integración al Catálogo Nacional de Indicadores.....	241
– B.V.2.1.2.8 Tercera propuesta de Indicadores Clave sobre Ciencia, Tecnología e Innovación.....	241
▶ Subsistema Nacional de Información Geográfica y del Medio Ambiente	242
▪ Objetivo I. Consolidación del Sistema.	
– C.I.2.5.1.1 Crear el Comité Técnico Especializado en Información sobre el Mar.....	242
▶ Instituto Nacional de Estadística y Geografía, como Unidad Central Coordinadora del SNIEG	243
▪ Objetivo I. Consolidación del Sistema.	
– H.I.3.1.1.1 Renovar los Convenios de constitución y operación de los Comités Estatales de Información Estadística y Geográfica en las Entidades Federativas que realicen elecciones para cambio de gobierno estatal.....	243
– H.I.3.2.1.1 Actualizar el Programa Estatal de Estadística y Geografía (PEEG) del CEIEG de cada una de las Entidades Federativas.....	244
▪ Objetivo VIII. Servicio Público de Información Estadística y Geográfica.	
– H.VIII.1.1.6.1 Desarrollar el sitio de datos abiertos de la IIN.....	245
– H.VIII.1.1.7.1 Actualizar el sitio de datos abiertos del Servicio Público de Información Estadística y Geográfica.....	245
4. Otros resultados relevantes para el SNIEG	246
A. Resultados derivados de la ejecución del PAEG 2014.	
▪ Disposiciones Normativas:	
– Reglas para la integración, difusión y administración del Catálogo Nacional de Indicadores.....	246
B. Resultados obtenidos en el marco del SNIEG en 2015.	
▪ Disposiciones Normativas:	
– Lineamientos para incorporar la Perspectiva de Género en el Sistema Nacional de Información Estadística y Geográfica.....	246
– Lineamientos para el intercambio de información catastral con fines estadísticos y geográficos.....	247
– Reglas para la integración y administración del Acervo de Información de Interés Nacional.....	247
– Código de Ética para los integrantes del Sistema Nacional de Información Estadística y Geográfica.....	247
▪ Información de Interés Nacional:	
– Sistema de Información y Gestión Educativa.....	247
▪ Resguardo de Información de Interés Nacional	
– Sistema de Información sobre Nacimientos en el marco del Sector Salud.....	248

– Sistema de Información y Gestión Educativa.....	248
– Balanza Comercial de Mercancías de México.....	248
– Encuesta Nacional de Empresas Constructoras.....	248
– Red Nacional de Caminos.....	248
– Censos Económicos.....	249
– Censo Agropecuario.....	249
– SCNM. Cálculos anuales.....	249
– SCNM. Cálculos de corto plazo, Base 2003 (totales de la economía).....	249
– SCNM. Cálculos de corto plazo, Base 2003 (por entidad federativa).....	249
– SCNM. Cuentas satélite al SCNM, Base 1993.....	249
– SCNM. Matriz de Insumo-Producto, Base 2003.....	249
– SCNM. Matriz de Insumo-Producto, Base 2008.....	250
– Índice Nacional de Precios Productor.....	250
– Información contenida en la Cartografía Náutica Nacional.....	250
– Inventario Nacional de Gases y Compuestos de Efecto Invernadero.....	250
– Inventario Nacional Forestal y de Suelos.....	250
– Inventario de Sustancias Agotadoras de la Capa de Ozono.....	250
– Origen y Destino de la Energía a nivel nacional.....	251
– Información Topográfica a escala 1:50 000.....	251
– Encuesta Nacional de Calidad e Impacto Gubernamental.....	251
▪ Indicadores Clave	
– Indicadores Clave en materia de trabajo y previsión social.....	251
– Indicadores Clave en materia de Unidades Económicas y de Trabajo.....	252

Capítulo II

Informe de Actividades de los Comités de los Subsistemas Nacionales de Información

Introducción.....	255
1. Subsistema Nacional de Información Demográfica y Social.....	257
1.1 Comité Ejecutivo.....	257
1.1.1 Integrantes al 31 de diciembre de 2015.....	257
1.1.2 Operación.....	257
1.1.3 Temas abordados.....	257
1.2 Comités Técnicos Especializados del SNIDS.....	260
1.2.1 Operación.....	260
1.2.2 Objetivos y Temas.....	260
1.2.3 Integrantes de los CTE.....	260
1.2.4 Actividades.....	265
2. Subsistema Nacional de Información Económica.....	282
2.1 Comité Ejecutivo.....	282
2.1.1 Integrantes al 31 de diciembre de 2015.....	282
2.1.2 Operación.....	282
2.1.3 Temas abordados.....	283
2.2 Comités Técnicos Especializados del SNIE.....	284
2.2.1 Operación.....	284
2.2.2 Objetivos y Temas.....	284
2.2.3 Integrantes de los CTE.....	284
2.2.4 Actividades.....	288

3. Subsistema Nacional de Información Geográfica y del Medio Ambiente.....	296
3.1 Comité Ejecutivo.....	296
3.1.1 Integrantes al 31 de diciembre de 2015.....	296
3.1.2 Operación.....	297
3.1.3 Temas abordados.....	297
3.2 Comités Técnicos Especializados del SNIGMA.....	298
3.2.1 Operación.....	298
3.2.2 Objetivos y Temas.....	299
3.2.3 Integrantes de los CTE.....	299
3.2.4 Actividades.....	301
4. Subsistema Nacional de Información de Gobierno, Seguridad Pública e Impartición de Justicia.....	308
4.1 Comité Ejecutivo.....	308
4.1.1 Integrantes al 31 de diciembre de 2015.....	308
4.1.2 Operación.....	308
4.1.3 Temas abordados.....	308
4.2 Comités Técnicos Especializados del SNIGSPIJ.....	311
4.2.1 Operación.....	311
4.2.2 Objetivos y Temas.....	311
4.2.3 Integrantes de los CTE.....	311
4.2.4 Actividades.....	313
5. Consideraciones finales.....	324

Capítulo III

Informe Anual de Actividades del INEGI y sobre el Ejercicio del Gasto, incluyendo las Observaciones Relevantes del Auditor Externo

Introducción.....	327
▶ Planeación, Coordinación, Seguimiento y Evaluación del Sistema Nacional de Información Estadística y Geográfica.....	329
1. Actividades de la Junta de Gobierno.....	331
1.1 Acuerdos de la Junta de Gobierno del INEGI durante 2015.....	331
2. Coordinación del Sistema Nacional de Información Estadística y Geográfica.....	347
2.1 Actividades y Resultados de la Planeación e Infraestructura del SNIEG.....	347
2.1.1 Informes de resultados del SNIEG.....	347
2.1.2 Planeación del SNIEG.....	347
2.1.3 Catálogo Nacional de Indicadores.....	348
2.1.4 Infraestructura del SNIEG.....	349
2.2 Actividades y Resultados de Coordinación del Sistema Nacional de Información Estadística y Geográfica.....	351
2.2.1 Operación y Seguimiento de los Órganos Colegiados.....	351
2.2.2 Normatividad del SNIEG.....	353
2.2.3 Capacitación y actualización a servidores públicos de las Unidades del Estado.....	354
2.2.4 Promoción de la elaboración y actualización de metadatos de la IIN y su registro en los Sitios Web diseñados para tal fin.....	354
2.3 Operación Regional.....	354
2.3.1 Seguimiento a la gestión de Direcciones Regionales y Coordinaciones Estatales.....	354
2.3.2 Comités Estatales de Información Estadística y Geográfica.....	355
2.3.3 Vinculación con las Entidades Federativas.....	356
2.3.4 Promoción para el Uso de Información.....	359

2.3.4.1 Entrega de información a gobiernos estatales y municipales para formulación de los Planes de Desarrollo.....	359
2.3.4.2 Réplica de Proyectos.....	360
3. Vinculación y Servicio Público de Información.....	362
3.1 Servicio Público de Información.....	362
3.1.1 Divulgación.....	362
3.1.2 Servicios de Información.....	363
3.1.3 Producción de Contenidos Digitales.....	366
3.1.4 Investigación y Estrategias de Mercado.....	366
3.1.5 Producción Editorial.....	367
3.1.6 Acceso a Microdatos.....	367
3.2 Asuntos Internacionales.....	368
3.2.1 Cooperación Bilateral.....	368
3.2.2 Cooperación Multilateral.....	370
3.2.3 Instrumentos Jurídicos suscritos por el INEGI.....	373
3.2.4 Capacitación Internacional.....	374
3.3 Vinculación con Sectores Estratégicos.....	375
3.4 Vinculación con el Poder Legislativo.....	377
► Producción y Difusión de Información Estadística y Geográfica.....	381
4. Estadísticas Sociodemográficas.....	383
4.1 Censo de Población y Vivienda.....	383
4.1.1 Encuesta Intercensal 2015.....	383
4.1.2 Inventario Nacional de Viviendas.....	384
4.1.3 Censo de Educación Media Superior.....	384
4.1.4 Censo de Alojamiento de Asistencia Social.....	385
4.2 Encuestas Sociodemográficas y Registros Administrativos.....	386
4.2.1 Diseño y Marcos Estadísticos.....	386
4.2.2 Encuestas Nacionales.....	386
4.2.3 Registros Administrativos (Estadísticas Vitales y Sociales).....	392
4.3 Infraestructura Estadística.....	393
4.3.1 Desarrollo de Procesos Estadísticos.....	393
4.3.2 Estandarización de Clasificaciones y Contenidos Sociodemográficos.....	394
4.4 Asistencia Técnica al Subsistema Nacional de Información Demográfica y Social.....	397
5. Estadísticas Económicas.....	398
5.1 Censos y Encuestas Agropecuarias.....	398
5.1.1 Censos Económicos.....	398
5.1.2 Censos y Encuestas Agropecuarias.....	399
5.1.3 Directorio Nacional de Unidades Económicas.....	401
5.1.4 Registro Estadístico de Negocios de México (RENEM).....	401
5.2 Encuestas Económicas y Registros Administrativos.....	401
5.2.1 Encuestas Económicas.....	402
5.2.2 Aprovechamiento de Registros Administrativos.....	404
5.3 Cuentas Nacionales.....	405
5.4 Índices de Precios.....	408
5.5 Secretariado Técnico del Subsistema Nacional de Información Económica.....	409
5.6 Normatividad y Metodología Conceptual.....	410
5.7 Marcos y Muestreo.....	410
5.8 Publicaciones Temáticas.....	411

6. Geografía y Medio Ambiente.....	411
6.1 Información Geográfica Básica.....	411
6.1.1 Marco Geodésico Nacional.....	411
6.1.2 Límites y Marco Geoestadístico Nacional.....	415
6.1.3 Información Topográfica.....	415
6.2 Recursos Naturales y Medio Ambiente.....	415
6.2.1 Recursos Naturales.....	415
6.2.2 Medio Ambiente.....	417
6.2.2.1 Estadísticas del Medio Ambiente (Módulos de Medio Ambiente).....	417
6.2.2.2 Registros Administrativos.....	420
6.3 Integración de Información Geoespacial.....	423
6.4 Actividades Interinstitucionales.....	428
6.4.1 Participación en Grupos de Trabajo Internacionales.....	428
6.5 Información Catastral y Registral.....	429
7. Integración, Análisis e Investigación.....	432
7.1 Integración de Información.....	432
7.2 Análisis y Estudios Económicos.....	435
7.3 Investigación.....	436
7.3.1 Investigación INEGI.....	436
7.3.2 Vinculación con Instituciones Académicas.....	440
7.3.3 Seminarios, Conferencias y Talleres de Información Estadística y Geográfica.....	442
7.4 Sistema de Seguridad de la Información.....	443
7.5 Comité de Aseguramiento de la Calidad del INEGI.....	445
8. Gobierno, Seguridad Pública y Justicia.....	447
8.1 Censos y Encuestas Nacionales de Gobierno.....	448
8.1.1 Censos Nacionales de Gobierno.....	448
8.1.2 Encuestas Nacionales en Hogares y Unidades Económicas.....	452
8.2 Índices e Indicadores.....	456
8.2.1 Modelo General de Índices e Indicadores de Información de Gobierno, Crimen, Seguridad Pública, Victimización, Justicia y Sistema Penitenciario.....	456
8.2.2 Catálogo Nacional de Indicadores (CNI) en materia de Gobierno, Crimen, Seguridad Pública, Victimización, Justicia y Sistema Penitenciario.....	456
8.3 Gestión, desarrollo y Operación Colegiada del Subsistema Nacional de Información de Gobierno, Seguridad Pública e Impartición de Justicia (SNIGSPLJ).....	457
8.3.1 Gestión del SNIGSPLJ.....	457
8.3.2 Desarrollo del SNIGSPLJ.....	458
8.3.3 Operación y Desarrollo de Órganos Colegiados del SNIGSPLJ.....	461
8.4 Centro de Excelencia INEGI – UNODC.....	462
8.5 Proyección Internacional.....	464
9. Comunicación.....	467
9.1 Comunicación social.....	467
10. Direcciones Regionales.....	470
11. Administración - Informática.....	474
11.1 Servicios y Productos Informáticos.....	474
11.2 Infraestructura Informática.....	477

► Actividades de Apoyo Administrativo.....	479
12. Actividades de Apoyo Administrativo.....	481
12.1 Asuntos Jurídicos.....	481
12.1.1 Asesoría y Consultoría Jurídica.....	481
12.1.2 Asuntos Contenciosos.....	481
12.2 Recursos Humanos.....	484
12.2.1 Servicio Profesional de Carrera.....	484
12.2.2 Administración del Personal, de Sueldos y Prestaciones Sociales.....	485
12.2.3 Comunicación Organizacional.....	488
12.2.4 Capacitación y Calidad.....	488
12.3 Recursos Financieros.....	489
12.3.1 Tesorería.....	489
12.3.2 Contabilidad Gubernamental y Armonización Contable.....	490
12.4 Recursos Materiales y Servicios Generales.....	493
12.4.1 Actualización de la normatividad.....	493
12.4.2 Sistematización de Procesos.....	494
12.4.3 Capacitación.....	494
12.4.4 Adquisición de Bienes y Contratación de Servicios.....	495
12.4.5 Administración de Bienes Muebles.....	495
12.4.6 Control vehicular.....	496
12.4.7 Eventos institucionales y Protección civil.....	496
12.4.8 Sistema Institucional de Archivos.....	497
12.4.9 Obras públicas, instalaciones y mantenimiento.....	498
12.4.10 Sistema de Manejo Ambiental.....	500
12.5 Transparencia y Acceso a la Información Pública.....	500
12.5.1 Atención a Solicitudes de Información.....	500
12.5.2 Instancias de Transparencia y Acceso a la Información Pública.....	501
12.5.3 Mejora Regulatoria y Proceso de Calidad Regulatoria.....	502
12.5.4 Atención a Instancias Fiscalizadoras.....	502
12.5.5 Equidad de Género.....	503
12.6 Manuales de Organización y Manuales de Procedimientos.....	504
13. Informe del Ejercicio del Gasto.....	505
13.1 Informe del Ejercicio del Gasto.....	505
13.2 Cumplimiento de Metas Programáticas.....	510
► Actividades de Apoyo a la Función Pública y el Buen Gobierno.....	521
14. Control y Vigilancia.....	523
14.1 Contraloría Interna.....	523
14.1.1 Auditorías.....	523
14.1.2 Control y Evaluación.....	525
14.1.3 Quejas y Responsabilidades.....	526
14.1.4 Gestión de proyectos especiales, informáticos y servicios administrativos.....	526
14.1.5 Cumplimiento de Indicadores de Desempeño.....	527
14.2 Opinión del Auditor Externo.....	528
Glosario.....	533
Siglas y abreviaturas.....	537
Anexo.....	551

Presentación

El Instituto Nacional de Estadística y Geografía (INEGI) en su carácter de organismo público con autonomía técnica y de gestión, personalidad jurídica y patrimonio propios, responsable de normar y coordinar el Sistema Nacional de Información Estadística y Geográfica (SNIEG) y con fundamento en el artículo 86, fracciones I, II y III de la Ley del Sistema Nacional de Información Estadística y Geográfica (LSNIEG) presenta al Ejecutivo Federal y al Congreso de la Unión su Informe Anual de Actividades y Resultados correspondiente al periodo del primero de enero al 31 de diciembre de 2015.

El Informe comprende tres capítulos en atención a las fracciones del artículo 86 de la LSNIEG:

- Primero, en cumplimiento de la fracción I, se presentan los resultados de la ejecución del Programa Anual de Estadística y Geografía (PAEG) 2015.
- Segundo, conforme lo establece la fracción II, se publican las actividades de los Comités de los Subsistemas Nacionales de Información.
- Tercero, como lo señala la fracción III, se informa sobre las actividades del INEGI realizadas durante 2015, el ejercicio del gasto efectuado, así como el dictamen formulado por los Auditores Independientes.

En cuanto a los aspectos programáticos, en el informe se exponen los resultados alcanzados en las 258 Actividades específicas registradas en el PAEG 2015, mismos que contribuyen al desarrollo del Sistema; siendo el PAEG 2015 el segundo programa operativo que se integra en el marco del Programa Nacional de Estadística y Geografía (PNEG) 2013-2018.

Entre los principales resultados destaca la generación y actualización de Información de Interés Nacional en el marco del Sistema Nacional de Información Estadística y Geografía, así como la aprobación por parte de la Junta de Gobierno del Instituto de nueva Información de Interés Nacional, Indicadores Clave, Normatividad Técnica y de Coordinación para el Sistema.

En este sentido, además de contribuir en el desarrollo del SNIEG y apoyar en la atención de las demandas de información requeridas para la ejecución del Plan Nacional de Desarrollo 2013-2018, los resultados derivados de la ejecución del PAEG 2015 impulsan el cumplimiento de las metas de corto plazo del Programa Estratégico del SNIEG.

Respecto a la integración del PAEG 2015, se registraron 258 Actividades específicas y 373 entregables, con la participación de 26 Unidades del Estado adscritas a 32 Comités Técnicos Especializados que forman parte de los Subsistemas Nacionales de Información, además del INEGI en su papel de Unidad Central Coordinadora del Sistema.

Es importante señalar el incremento en el registro de Actividades específicas a desarrollar en 2015, al pasar de 188 en 2014 a 258, producto del compromiso y la corresponsabilidad de las Unidades del Estado adscritas a los Subsistemas Nacionales de Información y de los Comités Técnicos Especializados, para impulsar el continuo desarrollo y funcionamiento del SNIEG.

Por lo que se refiere a las actividades realizadas en 2015 por los Comités Ejecutivos y Comité Técnicos Especializados en el marco de los cuatro Subsistemas Nacionales de Información, se informa sobre las principales tareas que han contribuido a que el Sistema siga consolidándose, como son:

- La operación de los órganos colegiados de los Subsistemas mantuvo la continuidad de las actividades de los Comités y el cumplimiento de los objetivos y metas del Programa Anual de Estadística y Geografía 2015 y de los programas de mediano y largo plazos del SNIEG.
- Se amplió la cobertura temática del Sistema con la creación de un nuevo Comité Técnico Especializado en Información sobre la Protección Integral de los Derechos de las Niñas, Niños y Adolescentes.
- Se contó con nuevas propuestas aprobadas por la Junta de Gobierno en materia de Normatividad Técnica, Información de Interés Nacional e Indicadores Clave.

Con respecto al desempeño de las Unidades Administrativas del INEGI y el ejercicio del gasto, en el curso del año se cumplieron plenamente los objetivos y metas incorporados al Programa Anual de Trabajo 2015.

En cuanto a las actividades de Planeación, Coordinación, Seguimiento y Evaluación del SNIEG destaca lo siguiente:

- Junta de Gobierno

En las 10 sesiones que se celebraron en 2015, la Junta de Gobierno evaluó y aprobó 78 solicitudes de acuerdo que inciden de manera directa en el desarrollo de las actividades del SNIEG y el INEGI. En estas sesiones se aprobaron, entre otros asuntos, el Programa Anual de Estadística y Geografía 2015, el Programa Anual de Trabajo 2015 del Instituto, así como el Programa Anual de Investigación del INEGI 2016.

Este año la Junta de Gobierno determinó como Información de Interés Nacional (IIN) la información de la Cartografía Náutica Nacional, la del sistema de Información y Gestión Educativa y la de la Encuesta Nacional sobre la Dinámica de las Relaciones en los Hogares.

La Junta de Gobierno aprobó también este año la creación En 2015 también se enriqueció el Catálogo Nacional de Indicadores (CNI) con la aprobación de la incorporación de 44 Indicadores Clave, 21 en materia de Gobierno y Seguridad Pública, 12 de Unidades Económicas y Trabajo, 6 de Perspectiva de Género, 2 de Trabajo y Previsión Social y 3 de Población Joven.

Asimismo se aprobaron la incorporación de diversos Indicadores Clave en el Catálogo Nacional de Indicadores, de tal modo que para finales de 2015 el Catálogo constaba 251 Indicadores, 98 del tema demográfico y social, 85 económicos, 20 de medio ambiente y 48 de gobierno, seguridad pública e impartición de justicia.

La Junta de Gobierno aprobó también este año la creación de dos Comités Técnicos Especializados, el de Información sobre la Protección Integral de los Derechos de las Niñas, Niños y Adolescentes y el de Objetivos de Desarrollo Sostenible, en sustitución éste último del Comité Técnico Especializado del Sistema de Información de los Objetivos del Milenio.

La Junta de Gobierno a su vez aprobó la creación o reforma de diversos documentos normativos en relación a las actividades del SNIEG y del INEGI, entre las que destaca los Lineamientos para la Rendición de Cuentas 2008-2015, los Criterios para el Uso del Lenguaje Incluyente del INEGI, las reformas al Código de Ética y al Reglamento de Transparencia y Acceso a la Información Pública del INEGI, las Reglas para la Integración y Funcionamiento del Consejo Consultivo de usuarios de la Información del INEGI, el Presupuesto para el Ejercicio Fiscal de 2016, el Calendario Anual de Difusión de la Información Estadística y Geográfica y de Interés Nacional 2016, entre otros.

- Coordinación del SNIEG

En 2015 se integró el Informe de Actividades y Resultados 2014 del SNIEG, así como los reportes de avance de ejecución de los tres primeros trimestres de 2015 del Programa Anual de Estadística y Geografía 2015 y el del último trimestre de 2014 que corresponde al Programa Anual de Estadística y Geografía 2014. También en 2015 se elaboró el Programa Anual de Estadística y Geografía 2016.

En el curso del año, como parte de sus actividades los Comités Ejecutivos y los Comités Técnicos Especializados de los Subsistemas Nacionales de Información generaron 44 propuestas de Indicadores Claves a integrar en el CNI y tres propuestas para la determinación de Información de Interés Nacional que la Junta de Gobierno aprobó. Durante 2015 se actualizó y dio seguimiento a la operación de los Registros Nacionales de Información Estadística y Geográfica -el Estadístico Nacional y el Nacional de Información Geográfica- así como a sus componentes como el Inventario Nacional de Estadística del Sector Público, el Directorio Nacional de Unidades Generadoras de Información Geográfica, el Inventario Nacional de Información Geográfica y el Inventario Nacional de Registros Administrativos. Además, se actualizaron las disposiciones normativas que regulan la coordinación y funcionamiento del SNIEG y la normatividad técnica en materia estadística y geográfica.

En el curso de 2015 se realizó el monitoreo del Programa Anual de Capacitación y Actualización dirigido a servidores públicos de las Unidades del Estado integrantes del SNIEG.

En el año, el INEGI realizó 1 094 eventos, mediante la impartición de presentaciones, conferencias, cursos y talleres en los que participaron 14 776 servidores públicos tanto del ámbito federal como en las entidades federativas, así como 373 instructores del Instituto. También se monitoreo y evaluó el desempeño de las Direcciones Regionales y las Coordinaciones Estatales que son las unidades básicas para el trabajo operativo que el Instituto realiza en las diferentes regiones del país. En 2015 también se fortaleció el desarrollo de los sistemas de información estadística y geográfica en los gobiernos estatales y municipales, así como la promoción de la cultura estadística entre los diferentes actores sociales, económicos y políticos en cada una de las entidades federativas del país.

- Vinculación y Servicio Público de la Información

En las tareas asociadas al Servicio Público de Información destaca el fortalecimiento de la difusión de información estadística y geográfica en el Sistema Nacional de Educación Básica, la actualización y promoción de la sección Cuéntame de México en el portal institucional en Internet, y la elaboración de una cada vez más amplia y atractiva oferta de productos y servicios bajo diferentes formatos.

En 2015 se atendieron a poco más de 156 157 usuarios mediante las más diversas modalidades y ventanillas de servicio de los 34 Centros de Información distribuidos en todo el país, así como por las plataformas digitales y comunicación directa. En el año se recibieron alrededor de 15 millones de visitas en el sitio del INEGI en Internet en las que se consultaron poco más de 53 millones de páginas.

Para atender el incremento en la demanda del servicio de acceso a microdatos, en el 2015 se amplió el número de terminales del Laboratorio de Microdatos de 4 a 10. Se recibieron 147 nuevas solicitudes de acceso a la información, de las cuales 43 están siendo atendidas por el Laboratorio de Microdatos y 104 por procesamientos remoto. Desde el inicio de este servicio y hasta finales de 2015, el 24.2% de los usuarios proceden de instituciones de gobierno mexicanas, 46% de instituciones académicas o de investigación nacional, 22% de instituciones académicas o de investigación internacional, 7.4% de organismos internacionales y el restante 0.4% de instituciones públicas estadísticas de otros países.

En 2015 se volvió a dar énfasis especial a las vinculaciones del INEGI tanto con el Poder Legislativo como con los sectores estratégicos del país, se llevó a cabo la instalación y Primera Sesión del Consejo Consultivo de Usuarios de la Información, se mantuvo una muy intensa y productiva labor de cooperación, capacitación y asistencia técnica con diversas instituciones estadísticas o geográficas a nivel internacional, al tiempo que se cumplieron puntualmente cada uno de los compromisos en materia estadística y geográfica que el Instituto tiene ante diversos organismos internacionales.

En el ámbito de la Producción y Difusión de Información Estadística y Geográfica, –las actividades sustantivas del Instituto- en 2015 que sobresalen son las siguientes:

- Estadísticas Sociodemográficas

En 2015 42 mil encuestadores debidamente capacitados y equipados visitaron 6.1 millones de vivienda para aplicar la Encuesta Intercensal 2015 cuyos resultados se presentaron públicamente al 8 de diciembre. A su vez en el curso del año se actualizó el Marco Geoestadístico Nacional y el Inventario Nacional de Vivienda. En 2015 se realizaron los siguientes proyectos. El censo de Alojamiento de Asistencia Social con resultados presentados en diciembre. Se realizaron también la Encuesta Nacional de Ocupación y Empleo, con sus Módulos de Bienestar Autorreportado, el de Lectura, el de Prácticas deportivas y Ejercicio Físico y la Encuesta Nacional de Seguridad Pública Urbana. Se llevaron a cabo a su vez la Encuesta Nacional de Hogares con su Módulo de Hogares y Medio Ambiente, la Encuesta Nacional sobre Inclusión Financiera, la Encuesta Nacional sobre Disponibilidad y Uso de las Tecnologías de la Información en los Hogares, la Encuesta Nacional sobre Salud y Envejecimiento en México, entre otros proyectos.

De manera complementaria a lo anterior, en 2015 se concluyó, integró y difundió la estadística derivada de los registros administrativos en temas demográficos y de estadísticas vitales, sociales y judiciales en materia penal.

- Estadísticas Económicas

El 28 de julio y el 10 agosto de 2015 se presentaron, respectivamente, los resultados definitivos de los Censos Económicos 2014 y de la Encuesta Nacional Agropecuaria 2014 y se elaboraron y difundieron diversos productos en torno a esta información. Este año también se actualizó el Directorio Estadístico Nacional de Unidades Económicas (DENUE), que cuenta con más de 5 millones de establecimientos. En esta misma dirección se continuó con el mejoramiento del Registro Estadístico de Negocios de México y de la implementación del Sistema Integrado de Encuestas en Unidades Económicas.

En el curso del año se realizaron las encuestas mensuales de la Industria Manufacturera, de Empresas Constructoras, de Opinión Empresarial, de Empresas Comerciales, de Servicios, así como las encuestas anuales de Empresas Constructoras, de Industria Manufacturera, de Comercio, de Servicios Privados No Financieros y de Transporte. Además de ello, en el año se generaron y difundieron los Índices de Productividad Laboral y del Costo Unitario de la Mano de Obra y las Estadísticas de Salud en Establecimientos Particulares.

Se cumplió también puntualmente la generación y difusión de la Estadística integral del Programa IMMEX y con la publicación de los productos que conforman el Sistema de Cuentas Nacionales de México, base 2008 (Cuentas de Bienes y Servicios, Indicadores Macroeconómicos del Sector Público, Cuentas por Sectores Institucionales, Cuentas de Producción por Finalidad y Gobiernos Estatales y Gobiernos Locales, Cuentas Corrientes y de Acumulación, Productos de Corto Plazo y Regionales, Cuentas Satélite y la Matriz de Insumo Producto y sus productos derivados) y con los Índices Nacionales de Precios, los de Precios al Consumidor y los de Precios Productor.

- Geografía y Medio Ambiente

Este año, como parte de las actividades del Marco Geodésico Nacional (MGN), se mejoró y actualizó el Marco de Referencia Horizontal y se mantuvo en funcionamiento regular la Red Geodésica Nacional Activa generando 194 411 horas de operación promedio para cada una de las 26 estaciones. En cuanto a la Red Geodésica Nacional Pasiva en el año se generaron datos para una producción anual de 9 901 estaciones geodésicas. En cuanto al proceso de integración de datos de percepción remota y la operación de las estaciones terrenas, en el curso del año se capturaron 312 850 km². Se logró además la actualización de las Áreas Geoestadísticas Municipales, que incluyen localidades urbanas, localidades rurales amanzanadas y localidades puntuales.

En cuanto a los recursos naturales y medios ambiente, en 2015 se actualizó la información geográfica sobre estos con base a la realización de 12 proyectos técnicos específicos sobre los recursos naturales y cuatro sobre el medio ambiente. En 2015 se publicaron los resultados definitivos de los Módulos Ambientales aplicados en el Censo Nacional de Gobiernos Municipales y Delegacionales 2014. Como valor agregado a estos Módulos se generó información sobre los datos de geolocalización de más de aquellos elementos relacionados con el agua potable y saneamiento y los residuos sólidos urbanos, además de incorporar imágenes de 360° y datos del entorno respecto de éstos. En 2015 se produjeron 12 946 productos cartográficos entre cartas, mapas táctiles y termoformados y 252 cartas topográficas escala 1:50 000 Serie II.

Se concluyó la integración, en cobertura nacional, de la edición 2015 de la Red Nacional de Caminos (RNC) y se configuró su base de datos. Se desarrolló también el sistema de ruteo como plataforma interoperable para el Mapa Digital de México (MDM) y Simulador de Flujos de Cuencas Hidrográficas) SIATL, así como interface del cliente para esta funcionalidad.

En el curso del año se actualizó la normatividad y los lineamientos con respecto a la generación, uso y difusión de la información geográfica y de medio ambiente, además de que se concluyó la integración de tres diccionarios técnicos especializados en los temas de agua, territorio insular y la RNC. En materia de información catastral y registral, en el curso del año se continuó impulsando la modernización normativa, técnica, administrativa y operativa de las instituciones estatales y municipales respectivas.

- Integración, Análisis e Investigación

En 2015 se integraron, con información nacional, estatal o municipal, diversos productos referidos a temas sociales y económicos, como el Anuario estadístico y geográfico de los Estados Unidos Mexicanos, los Anuarios estadísticos y geográficos de cada una de las entidades federativas, las Síntesis estadísticas municipales, Perspectivas estadísticas de los estados, México en el mundo, la Serie estadísticas sectoriales; se dio continuidad también a la implementación del Sistema Integrador de Productos Estadísticos (SIPRE), al proyecto Objetivos de Desarrollo del Milenio, a partir del 2015 Objetivos de Desarrollo Sostenible y se actualizaron las series del Banco de Información Económica.

En el curso del año se realizó el análisis económico y el ajuste estacional de los temas incluidos en el Calendario de Difusión de Información de Coyuntura 2015, se generó de manera mensual el Sistema de Indicadores Cíclicos, sistema que, a su vez, permite la actualización del Reloj de los Ciclos Económicos de México y del Tablero de Indicadores Económicos. Se diseñó y desarrolló el Programa Anual de Investigación del INEGI, además de que se participó de diferentes formas en foros, seminarios y talleres nacionales e internacionales.

Se mantuvo una intensa y productiva vinculación con la comunidad académica por medio de proyectos tales como la Cátedra INEGI, los convenios con instituciones, el Fondo Sectorial CONACYT-INEGI, la edición de la revista Realidad. Datos y Espacio. Revista Internacional de Estadística y Geografía, entre otras modalidades de cooperación.

- Gobierno, Seguridad Pública y Justicia

En el curso de 2015 se difundieron los resultados del Censo Nacional de Impartición de Justicia Federal 2014, del Censo Nacional de Gobierno, Seguridad Pública y Sistema Penitenciario Estatales 2015, del Censo Nacional de Procuración de Justicia Estatal 2015, del Censo Nacional de Impartición de Justicia Estatal 2015, de la Encuesta de Cohesión Social para la Prevención de la Violencia y la Delincuencia 2014, de la Encuesta Nacional de Seguridad Pública Urbana en los trimestres correspondientes, y de la Encuesta Nacional de Victimización y Percepción sobre Seguridad Pública 2015. Se realizaron además el Censo Nacional de Impartición de Justicia Federal 2015, el Censo Nacional de Procuración de Justicia Federal 2015, Censo Nacional de Gobierno, Seguridad Pública y Sistema Penitenciario Estatales 2015, el Censo Nacional de Procuración de Justicia Estatal 2015, el Censo Nacional de Impartición de Justicia Estatal 2015, y el de Gobiernos Municipales y Delegacionales 2015. Se levantaron además las Encuestas Nacionales de Victimización y Percepción sobre Seguridad Pública 2015, la de Calidad e Impacto Gubernamental 2015 y la Encuesta Nacional de Seguridad Pública Urbana para los trimestres correspondientes.

En materia de índices e indicadores, en 2015 se construyó el Modelo General de Índices e Indicadores y se incorporaron 27 indicadores en el Catálogo Nacional de Indicadores. En el año se publicaron cuatro ediciones de la Serie de Cuadernos Temáticos. En 2015 se dio continuidad a los trabajos de colaboración entre el Centro de Excelencia, la Oficina de las Naciones Unidas contra la Droga y el Delito (UNODC) y las áreas correspondientes del Instituto en materia conceptual y metodológica para los temas de gobierno, crimen, seguridad pública, victimización, justicia y sistema penitenciario. Además de que se mantuvo una permanente línea de trabajo con instituciones como la Organización de los Estados Americanos (OEA), el Banco Interamericano de Desarrollo (BID), y la Organización para la Cooperación y el Desarrollo Económico (OCDE), entre otras.

En relación a las Actividades de Apoyo Administrativo sobresalen las siguientes actividades:

En materia jurídica se mantuvo una permanente labor de asesoría y consultoría jurídica a cada una de las Unidades Administrativas del Instituto para garantizar en todo momento el apego irrestricto a la ley y normatividad vigente. Se dio a su vez seguimiento a diversos asuntos contenciosos en materia laboral, agraria, penal, civil y fiscal-administrativa en la que el INEGI está involucrado.

En cuanto a la gestión de los recursos humanos se impulsó el desarrollo del Servicio Profesional de Carrera (SPC) asegurando su transparencia y apego a la normatividad vigente, además de que se garantizó la adecuada administración del personal del Instituto así como de sus remuneraciones y prestaciones. En el año se dio también un impulso sostenido a la formación de los servidores públicos en 2015 con 3 363

eventos se capacitó a 12 341 servidores públicos (67% del total de la plantilla del Instituto) que recibieron, en promedio, 16 horas de capacitación.

En el año se procuró también una eficaz y eficiente gestión de los recursos materiales y la prestación de servicios generales a las Unidades Administrativas del Instituto. Se actualizaron diversos documentos normativos referidos a estas materias, se sistematizaron también diversos procesos administrativos, ofreciéndose, además, capacitación a los servidores públicos involucrados en estos. La adquisición de bienes, la contratación de servicios, el control y administración de los bienes muebles y del parque vehicular se hicieron de manera eficiente y transparente. El Sistema Institucional de Archivos, así como la realización de la obra pública y control ambiental del Instituto fue también eficaz y transparente.

En 2015 se garantizó la gestión eficiente, eficaz y transparente de los recursos financieros del Instituto. En el año, se gestionaron el pago de todas las obligaciones del Instituto ante terceros, además de que cada trimestre se generó rendimientos financieros.

También se garantizó que en el curso del año las Unidades Administrativas del Instituto recibieran los recursos financieros indispensables para el adecuado desarrollo de sus proyectos, además de que se aseguró, por medio de un sistema de seguimiento y evaluación, que la gestión de estos recursos se apegara a la normatividad vigente. Sobresale en este sentido el hecho de que, en cuanto al ejercicio del gasto realizado por INEGI, el Auditor Externo manifestó su plena conformidad con los Estados Financieros del Instituto, formulando un dictamen limpio. En el año también se integró y dio seguimiento al Programa Anual de Trabajo 2015 del INEGI, se integró el correspondiente al 2016 y se elaboró el Informe de Actividades y Resultados 2014 del INEGI.

En adición a lo anterior, se aseguró la transparencia y el derecho al acceso a la información pública bajo resguardo del Instituto que los ciudadanos demandaron en el curso del año. En 2015 se cumplió el Programa de Mejora Regulatoria Institucional, y se atendió satisfactoriamente a las instancias fiscalizadoras que realizaron diversas auditorías. En el último trimestre del año se cumplieron las metas del Programa de Equidad de Género. En el año se procuró también la actualización de los Manuales de Organización Específicos y los Manuales de Procedimientos de las Unidades Administrativas, así como del Manual de Organización General del propio Instituto.

En cuanto a las Actividades de Apoyo a la Función Pública y el Buen Gobierno, la Contraloría Interna, conforme a su Programa Anual de Auditorías realizó 14 revisiones al desempeño y 16 específicas y tuvo presencia en 21 Unidades Administrativas del Instituto. Se dio a su vez acompañamiento preventivo a dos proyectos estadísticos y a dos programas informáticos y se realizaron dos vistas de inspección.

En el año se monitoreo permanentemente a diversas actividades institucionales asociadas al desempeño de las Unidades Administrativas. Se analizaron los recursos humanos, el ejercicio del presupuesto, el cumplimiento de las medidas de austeridad presupuestal, el resguardo y uso de los vehículos, los asuntos en litigio, la administración de los inmuebles, las principales adquisiciones y contrataciones de servicios, el inventario de equipos de cómputo y, finalmente, los servicios de equipos multifuncionales.

En materia de prevención se dio continuidad a la promoción y difusión de los objetivos y componentes del Control Interno y la aprobación de los Lineamientos para Presentar Información sobre la Administración de Riesgos y los Lineamientos para la Autoevaluación del Control Interno Institucional. Se impartieron 39 talleres de Administración de Riesgos a 1 187 servidores públicos del INEGI. En materia de la situación patrimonial de los servidores públicos del INEGI, en 2015 se apoyó a las Unidades Administrativas tanto para que mantuviesen actualizado su padrón de obligados como para asegurar la presentación oportuna de las declaraciones de modificación patrimonial de su personal. Se logró el 100% de cumplimiento de esta obligación por parte de los servidores públicos obligados del INEGI.

En el año se resolvieron 274 asuntos relacionados con quejas y denuncias, procedimientos administrativos de fincamiento de responsabilidades, sanciones a licitantes, proveedores y contratistas, inconformidades y conciliaciones.

Finalmente en el curso del año se aseguró que, ante el cambio de autoridades del Instituto, se tuviese un proceso de Rendición de Cuentas transparente y en apego a la normatividad vigente.

Resultados de la Ejecución del Programa Anual de
Estadística y Geografía 2015

Introducción

El INEGI en cumplimiento a lo dispuesto en el artículo 86, fracción I, de la Ley del Sistema Nacional de Información Estadística y Geográfica, presenta al Ejecutivo Federal y al Congreso de la Unión los resultados de la ejecución del Programa Anual de Estadística y Geografía (PAEG) 2015, el cual se integra por 258 Actividades específicas, 218 registradas por las Unidades del Estado en el marco de los Subsistemas Nacionales de Información y 40 por el INEGI como Unidad Central Coordinadora del Sistema.

Es importante destacar que con el PAEG 2015 concluyen los programas operativos en los que se registraron Actividades específicas para atender las metas programadas al 2015 en el Programa Nacional de Estadística y Geografía 2013-2018, mismas que a su vez atienden las metas de corto plazo del Programa Estratégico del Sistema Nacional de Información Estadística y Geográfica 2010-2034, cuya vigencia concluye en el citado año.

En este contexto, derivado de la ejecución del PAEG 2015 y del trabajo coordinado de los Órganos Colegiados del Sistema, las Unidades del Estado y el INEGI como Unidad Central Coordinadora, destacan los siguientes resultados:

- Resguardo de la Información de Interés Nacional derivada de los proyectos determinados por la Ley del SNIEG y de los proyectos aprobados por la Junta de Gobierno del INEGI, con lo que el Acervo de IIN se actualizó en 2015 conforme a la normatividad correspondiente.
- Aprobación de disposiciones normativas, con lo que se impulsa la homogeneidad y comparabilidad de la Información de Interés Nacional y aquella susceptible de serlo.
- Publicación en el Diario Oficial de la Federación de la Norma Técnica para la Elaboración de Metadatos para proyectos de generación de Información Estadística Básica y de los componentes estadísticos derivados de proyectos geográficos, con lo que las Unidades del Estado responsables de generar Información de Interés Nacional iniciaron la documentación de los metadatos correspondientes en el estándar de documentación de datos DDI.
- Aprobación de nueva Información de Interés Nacional e Indicadores Clave en temas emergentes y relevantes para el país por parte de la Junta de Gobierno, con lo que se impulsa la toma de decisiones informada y se proporciona información que apoye las acciones del Estado y dé sustento estadístico a la formulación, seguimiento y evaluación de las políticas públicas del país.
- Generación de la Información de Interés Nacional de acuerdo con la periodicidad de los proyectos estadísticos y/o geográficos.
- Actualización de los Indicadores Clave del Catálogo Nacional de Indicadores conforme al calendario establecido para 2015.

El PAEG 2015 presentó un cumplimiento del 93.4% de las Actividades específicas registradas. Es importante señalar que los entregables que no fueron concluidos durante su vigencia serán finalizados en 2016, ya sea en el marco de los Comités Técnicos Especializados o como parte de las actividades de las Unidades del Estado responsables.

El presente informe consta de cuatro apartados: 1) Estructura del PAEG 2015; 2) Resultados de su ejecución; 3) Fichas con los resultados de cada Ae por estatus, Subsistema Nacional de Información, INEGI-UCC, según Objetivo del PNEG 2013-2018; y 4) Otros resultados relevantes para el SNIEG. Adicionalmente, se incluyen dos anexos, uno con los Objetivos del PNEG 2013-2018 y otro con los productos y/o servicios derivados de la ejecución del Programa Anual.

1. Estructura del Programa Anual de Estadística y Geografía 2015

El Programa Anual de Estadística y Geografía (PAEG) es el instrumento operativo de los programas del Sistema Nacional de Información Estadística y Geográfica, mediante el cual las Unidades del Estado y el INEGI en su papel de Unidad Central Coordinadora del Sistema (UCC) registran las Actividades específicas (Ae) a realizar en el año correspondiente.

El PAEG 2015 fue aprobado por la Junta de Gobierno del INEGI el 9 de diciembre de 2014 y está integrado por 258 Actividades específicas y 373 Entregables, de las cuales 84.5% corresponden a los Subsistemas Nacionales de Información y 15.5% al INEGI-UCC como se muestra a continuación.

Subsistema Nacional de Información / INEGI-UCC	Total Ae	%
▪ Demográfica y Social	84	32.5
▪ Económica	52	20.2
▪ Geográfica y del Medio Ambiente	42	16.3
▪ Gobierno, Seguridad Pública e Impartición de Justicia	40	15.5
Total por Subsistema Nacional de Información	218	84.5
▪ INEGI-UCC	40	15.5
Total	258	100

La participación por Subsistema Nacional de Información fue la siguiente:

- **Subsistema Nacional de Información Demográfica y Social:** se registraron 60 Ae en el marco de 12 Comités Técnicos Especializados; por su parte el INEGI como Unidad del Estado es responsable de 24 Ae.

Comité Técnico Especializado e INEGI-UE	Responsable	Total	
		Ae	E
Estadísticas del Trabajo y Previsión Social	STPS. Subsecretaría de Empleo y Productividad Laboral.	7	7
Información con Perspectiva de Género	INMUJERES. Secretaría Ejecutiva.	4	4
Información Cultural	CONACULTA. Presidencia.	3	3
Información de Cultura Física y Deporte	CONADE. Dirección General.	2	2
Información de Juventud	IMJUVE. Dirección General.	3	3
Información Educativa	SEP. Dirección General de Planeación y Estadística Educativa.	9	11
Información Estadística y Geográfica de Desarrollo Social	SEDESOL. Dirección General de Geoestadística y Padrones de Beneficiarios.	5	5
Información sobre Discapacidad	CONADIS. Dirección General.	1	1
Población y Dinámica Demográfica	CONAPO. Secretaría General.	5	5
Sistema de Información de los Objetivos de Desarrollo del Milenio	PRESIDENCIA. Unidad de Proyectos Estratégicos.	11	11
Sectorial en Salud	SALUD. Dirección General de Información en Salud.	6	6
Vivienda	SEDATU. Subsecretaría de Desarrollo Urbano y Vivienda.	4	4
INEGI	INEGI. Dirección General de Estadísticas Sociodemográficas.	24	49
Total	13	84	111

Nota: el seis de noviembre de 2015 la Junta de Gobierno del INEGI aprobó que el CTE del Sistema de Información de los Objetivos de Desarrollo del Milenio se transformara en CTE de los Objetivos de Desarrollo Sostenible.

- **Subsistema Nacional de Información Económica:** Se registraron 18 Ae en 10 Comités Técnicos Especializados, en tanto que el INEGI como Unidad del Estado es responsable de 34 Ae.

Comité Técnico Especializado e INEGI-UE	Responsable	Total	
		Ae	E
Directorio Nacional de Unidades Económicas	INEGI. Dirección General de Estadísticas Económicas.	1	1
Estadísticas de Ciencia, Tecnología e Innovación	CONACYT. Dirección Adjunta de Planeación y Cooperación Internacional.	1	1
	BANXICO. Dirección de Medición Económica.	1	1
Estadísticas de Comercio Exterior	INEGI. Dirección General de Estadísticas Económicas.	2	2
	SAT. Subadministración en la Administración de Planeación y Coordinación Estratégica Aduanera I.	1	1
Estadísticas Económicas del Sector Turismo	SECTUR. Subsecretaría de Planeación y Política Turística.	2	2
Estadísticas Macroeconómicas y Cuentas Nacionales	SHCP. Unidad de Planeación Económica de la Hacienda Pública.	2	2
Información Económica de los Sectores Industriales	SE. Subsecretaría de Industria y Comercio.	3	3
Información Económica del Sector Agroalimentario y Pesquero	SAGARPA. Coordinación de Enlace de ASERCA.	1	1
Información Económica y Operativa del Sector Transportes	SCT. Subsecretaría de Transporte.	1	1
Información de la Infraestructura del Sector Transportes	SCT. Subsecretaría de Infraestructura.	1	1
Sociedad de la Información	SCT. Coordinación de la Sociedad de la Información y el Conocimiento.	2	2
INEGI-DGEE	INEGI. Dirección General de Estadísticas Económicas.	24	64
INEGI-DGIAI	INEGI. Dirección General de Integración, Análisis e Investigación.	10	11
Total	11	52	93

- **Subsistema Nacional de Información Geográfica y del Medio Ambiente:** Contiene 14 Ae registradas en cuatro Comités Técnicos Especializados, 17 Ae en el Comité Ejecutivo y 11 son responsabilidad del INEGI como Unidad del Estado.

Comité Técnico Especializado e INEGI-UE	Responsable	Total	
		Ae	E
Información del Sector Energético	SENER. Subsecretaría de Planeación y Transición Energética.	5	5
Información en materia de Uso del Suelo, Vegetación y Recursos Forestales	INEGI. Dirección General de Geografía y Medio Ambiente.	4	4
Información Geográfica Básica	INEGI. Dirección General de Geografía y Medio Ambiente.	3	4
Información sobre Cambio Climático	INEGI. Dirección General de Integración, Análisis e Investigación.	2	2
Comité Ejecutivo del SNIGMA	INEGI. Presidencia del Comité Ejecutivo del Subsistema Nacional de Información Geográfica y del Medio Ambiente.	17	17
INEGI-DGGMA	INEGI. Dirección General de Geografía y Medio Ambiente.	11	11
Total	3	42	43

- **Subsistema Nacional de Información de Gobierno, Seguridad Pública e Impartición de Justicia:** Se registraron 40 Ae en los seis Comités Técnicos Especializados del Subsistema.

Comité Técnico Especializado	Responsable	Total	
		Ae	E
Datos Abiertos	PRESIDENCIA: Coordinación de Estrategia Digital Nacional	3	5
Información de Gobierno	INEGI. Dirección General de Estadísticas de Gobierno, Seguridad Pública y Justicia.	7	11
Información de Impartición de Justicia			
Información de Procuración de Justicia		7	11
Información de Seguridad Pública		2	8
Información sobre Prevención Social de la Violencia y la Delincuencia		4	7
Total	2	40	63

Por otra parte, el 83% de las Ae se concentraron en los Objetivos¹ I, II, VI del PNEG 2013-2018, en donde destaca la participación de las Unidades del Estado en el resguardo de la Información derivada de los proyectos estadísticos y geográficos determinados como Información de Interés Nacional, la documentación de los metadatos correspondientes en el estándar de documentación de datos DDI, así como la generación de la Información de Interés Nacional de acuerdo con calendario de publicación aprobado por la Junta de Gobierno para 2015.

Asimismo, es importante destacar la participación de las Unidades del Estado al elaborar propuestas de Normas Técnicas, Información de Interés Nacional e Indicadores Clave.

Ae y entregables registrados en PAEG 2015 por Objetivo del PNEG 2013-2018

Objetivo PNEG 2013-2018	Subsistema e INEGI-UCC					Total	
	SNIDS	SNIE	SNIGMA	SNIGSPU	INEGI-UCC	Ae	E
I. Consolidación del Sistema	19	1	13	6	9	48	80
II. Normatividad	15	10	3	17	6	51	77
III. Infraestructura	14	4	10	0	2	30	35
IV. Propuestas de IIN	5	0	2	4	0	11	14
V. Propuestas de IC	9	10	0	5	0	24	26
VI. Producción de IIN	11	14	3	5	0	33	71
VII. Catálogo Nacional de Indicadores	6	3	9	0	1	19	19
VIII. Servicio Público de Información Estadística y Geográfica	3	10	0	1	15	29	34
IX. Capacitación a UE	1	0	2	1	2	6	10
X. Investigación SNIEG	1	0	0	1	5	7	7
Total	84	52	42	40	40	258	373

2. Resultados de la ejecución del PAEG 2015

Con la finalidad de ordenar los resultados de la ejecución de las Actividades específicas contenidas en el PAEG 2015, se toman en cuenta las siguientes consideraciones.

2.1 Criterios para ordenar los resultados de la ejecución del PAEG 2015

El estatus final de las Actividades específicas se determina según el cumplimiento de sus entregables, en donde las Ae en color azul corresponden a aquellas en las cuales se generaron todos los entregables registrados en el Programa Anual de Estadística y Geografía.

¹ Los objetivos del Programa Nacional de Estadística y Geografía se pueden consultar en el Anexo I.

Por otra parte, las Actividades específicas en color naranja presentan entregables por concluir en el siguiente año, cuya continuidad se dará a través del Programa de Trabajo del Comité Técnico Especializado o bien de las tareas de la Unidad del Estado. Los criterios para asignar su estatus son los siguientes:

Estatus		Criterios
Concluidas	Ae concluidas durante el periodo de vigencia del PAEG 2015.	Son las Ae que concluyeron con la generación de todos sus entregables durante el periodo de vigencia.
Por concluir	Ae con entregables que serán concluidos el siguiente año.	Son las Ae con entregables por concluir en el siguiente año, cuya continuidad en su ejecución se dará como parte del Programa de Trabajo del CTE correspondiente o bien como parte de las tareas de la Unidad del Estado responsable.

2.2 Resultados según estatus de las Actividades específicas

De acuerdo con los resultados registrados por las Unidades del Estado y el INEGI-UCC al finalizar la vigencia, de las 258 Actividades específicas que contiene el PAEG 2015, se terminaron 241, en tanto que 17 serán concluidas el siguiente año.

Actividades específicas según estatus final

Estatus	Ae	%
Concluido	241	93.4
Por concluir	17	6.6
Total	258	100.0

Es importante destacar el trabajo de los Comités Técnicos Especializado y de los Comités Ejecutivos de los Subsistemas Nacionales de Información, en donde se coordina la participación de las Unidades del Estado adscritas a los mismos, lo que permitió un cumplimiento del 93.4% de las Actividades específicas registradas en el PAEG 2015. Por trimestre, las Actividades específicas se concluyeron de acuerdo con la siguiente tabla:

Ae / Trimestre	I	II	III	IV	Total
Ae concluidas	10	11	11	209	241

Por otra parte, con la ejecución del PAEG 2015 concluyen los programas operativos en los que se registraron Actividades específicas para atender las metas de corto plazo del Programa Estratégico del SNIEG 2010-2034, cuya vigencia finaliza en ese año, así como la metas programadas para el 2015 en el Programa Nacional de Estadística y Geografía 2013-2018, de forma que los entregables generados por las Unidades del Estado y el INEGI-UCC contribuyen a su cumplimiento.

2.2.1 Actividades específicas concluidas por Subsistema Nacional de Información e INEGI-UCC

Las Ae concluidas por Subsistema Nacional de Información e INEGI-UCC son:

Ae / SNI e INEGI-UCC	SNIDS	SNIE	SNIGMA	SNIGSPIJ	INEGI-UCC	Total
Ae concluidas (A)	74	50	41	40	36	241
Total Ae programadas (B)	84	52	42	40	40	258
Porcentaje de cumplimiento (A/B)	88.1%	96.2%	97.6%	100%	90.0%	93.4%

Con la ejecución de las 241 Ae concluidas generaron 271 entregables, mismos que contienen más de 1 639 productos y/o servicios², mismos que están a disposición del público o bien se encuentran bajo resguardo de las Unidades del Estado responsables de los mismos.

¹ La lista de productos y servicios generados por el PAEG 2015 puede ser consultada en el Anexo II.

2.2.2 Actividades específicas concluidas por Objetivo del PNEG 2013-2018

De acuerdo con los Objetivos del Programa Nacional de Estadística y Geografía 2013-2018, los resultados alcanzados por las Unidades del Estado que participan en los Subsistemas Nacionales de Información y por el INEGI como Unidad Central Coordinadora del Sistema, fueron los siguientes:

Ae concluidas en 2015 por Objetivo del PNEG 2013-2018

Subsistema/ INEGI-UCC	Objetivos del PNEG 2013-2018										Total
	I	II	III	IV	V	VI	VII	VIII	IX	X	
SNIDS	19	12	14	4	5	10	5	3	1	1	74
SNIE	1	10	4		8	14	3	10			50
SNIGMA	12	3	10	2		3	9		2		41
SNIGSPIJ	6	17		4	5	5					40
INEGI-UCC	7	6	2				1	13	2	5	36
Total	45	48	30	10	18	32	18	27	6	7	241

2.2.3 Principales resultados derivados de la ejecución del PAEG 2015

A continuación se presentan los principales resultados alcanzados por las Unidades del Estado adscritas a los Comités Técnicos Especializados de los Subsistemas Nacionales de Información, así como por el INEGI en su doble papel como Unidad productora de información y como Unidad Central Coordinadora del Sistema, conforme a los Objetivos del Programa Nacional de Estadística y Geografía 2013-2018.

• Subsistema Nacional de Información Demográfica y Social

Objetivo I: Consolidación del Sistema.

CTE de Población y Dinámica Demográfica.

- ✓ Información de la Encuesta Nacional de la Dinámica Demográfica resguardada en el Acervo de IIN, 2014.

INEGI, Dirección General de Estadísticas Sociodemográficas.

- ✓ Información de la Encuesta Nacional de Ingresos y Gastos de los Hogares resguardada en el Acervo de IIN, 2008, 2010 y 2014.
- ✓ Información del Módulo de Condiciones Socioeconómicas resguardada en el Acervo de IIN, 2008, 2010 y 2014.
- ✓ Información de la Encuesta Nacional de Ocupación y Empleo resguardada en el Acervo de IIN, 2010-2014.
- ✓ Información de las Estadísticas de Nacimientos Registrados resguardada en el Acervo de IIN, 2010-2013.
- ✓ Información de las Estadísticas de Defunciones resguardada en el Acervo de IIN, 2010-2013.
- ✓ Información de las Estadísticas de Defunciones Fetales resguardada en el Acervo de IIN, 2010-2013.
- ✓ Información del Censos de Población y Vivienda resguardada en el Acervo de IIN, 2000 y 2010.
- ✓ Información del Censo de Población y Vivienda resguardada en el Acervo de IIN, 2005.

Objetivo II: Normatividad.

CTE de Estadísticas del Trabajo y Previsión Social.

- ✓ Marco conceptual y procedimiento técnico para la medición del trabajo infantil.
- ✓ Nota técnica para la retropolación de los índices de productividad en establecimientos comerciales para el periodo 2003-2007.

CTE de Información Cultural.

- ✓ Catálogo Nacional de Museos, preliminar.

CTE de Información Educativa.

- ✓ Clasificación Mexicana de Programas de Estudio para Educación Media Superior y Superior, actualizada 2015.

INEGI, Dirección General de Estadísticas Sociodemográficas.

- ✓ Norma Técnica para la Elaboración de Metadatos para proyectos de generación de Información Estadística Básica y de los componentes estadísticos derivados de proyectos geográficos.
 - Aprobada por la Junta de Gobierno el 19 de agosto de 2015 mediante el Acuerdo No. 5ª/III/2015, el cual fue publicado en el DOF el 3 de septiembre de 2015.
 - ✓ Metadatos de la Encuesta Nacional de Ingresos y Gastos de los Hogares en el estándar de documentación DDI.
 - ✓ Metadatos del Módulo de Condiciones Socioeconómicas en el estándar de documentación DDI.
 - ✓ Metadatos de la Encuesta Nacional de Ocupación y Empleo en el estándar de documentación DDI.
 - ✓ Metadatos de las Estadísticas de Nacimientos Registrados en el estándar de documentación DDI.
 - ✓ Metadatos de las Estadísticas de Defunciones en el estándar de documentación DDI.
 - ✓ Metadatos de las Estadísticas de Defunciones Fetales en el estándar de documentación DDI.
 - ✓ Metadatos del Censo de Población y Vivienda en el estándar de documentación DDI.
 - ✓ Metadatos del Censo de Población y Vivienda en el estándar de documentación DDI.
-

Objetivo III: Infraestructura.

CTE de Información Estadística y Geográfica de Desarrollo Social.

- ✓ Lineamientos de Integración, Uso y Compartición de Información Socioeconómica del Sistema de Focalización para el Desarrollo (SIFODE).

CTE del Sistema de Información de los Objetivos de Desarrollo del Milenio.

- ✓ Sistema de consulta de los indicadores de inclusión social relacionados con la Agenda 2030 para el Desarrollo Sostenible, plataforma piloto.

INEGI, Dirección General de Estadísticas Sociodemográficas.

- ✓ Base de datos del Inventario Nacional de Viviendas, actualizada.
 - ✓ Marco conceptual del sistema para mantener actualizado el Inventario Nacional de Viviendas.
-

Objetivo IV: Propuestas de Información de Interés Nacional.

CTE de Información con Perspectiva de Género.

- ✓ Encuesta Nacional sobre la Dinámica de las Relaciones en los Hogares, determinada como IIN.
 - Aprobada por la Junta de Gobierno el 16 de diciembre de 2015 mediante el Acuerdo No. 10ª/VII/2015, el cual fue publicado en el DOF el 30 de diciembre de 2015.
-

Objetivo V: Propuestas de Indicadores Clave.

CTE de Estadísticas del Trabajo y Previsión Social.

- ✓ Propuesta de dos indicadores en materia de trabajo y previsión social.
 - En revisión por los integrantes del Comité Técnico Especializado.

CTE de Información Cultural.

- ✓ Propuesta del indicador Crecimiento real del PIB cultural.
 - En revisión por los integrantes del Comité Técnico Especializado.

CTE de Información Educativa.

- ✓ Propuesta del indicador Cobertura en educación media superior.
 - Aprobada por el Comité Técnico Especializado.

CTE en Información de Juventud.

- ✓ Inclusión de tres Indicadores Clave en materia de juventud en el Catálogo Nacional de Indicadores.
 - Aprobados por la Junta de Gobierno el 5 de junio de 2015, mediante el Acuerdo No. 3ª/XI/2015, el cual fue publicado en el DOF el 23 de junio de 2015.

CTE de Información con Perspectiva de Género.

- ✓ Inclusión de seis Indicadores Clave con perspectiva de género en el Catálogo Nacional de Indicadores.
 - Aprobados por la Junta de Gobierno el 16 de diciembre de 2015 mediante el Acuerdo No. 10ª/VIII/2015, el cual fue publicado en el DOF el 30 de diciembre de 2015.
-

Objetivo VI: Producir Información de Interés Nacional.

CTE de Vivienda.

- ✓ Resultados de la Cuenta Satélite de Vivienda de México, 2008-2012.

INEGI, Dirección General de Estadísticas Sociodemográficas.

- ✓ Resultados de la Encuesta Intercensal 2015.
- ✓ Resultados trimestrales de la Encuesta Nacional de Ocupación y Empleo, IV trimestre 2014 – IV trimestre 2015.
- ✓ Resultados de la Encuesta Nacional de la Dinámica Demográfica, 2014.
- ✓ Resultados de la Encuesta Nacional de Ingresos y Gastos de los Hogares, 2014.
- ✓ Resultados del Módulo de Condiciones Socioeconómicas, 2014.

Objetivo VII: Catálogo Nacional de Indicadores.

CTE de Estadísticas del Trabajo y Previsión Social.

- ✓ Actualización de los Indicadores Clave del trabajo y previsión social.

CTE de Información Estadística y Geográfica de Desarrollo Social.

- ✓ Actualización de los Indicadores Clave para la medición de la pobreza.

CTE Sectorial en Salud.

- ✓ Actualización de los Indicadores Clave del sector salud.

CTE del Sistema de Información de los Objetivos de Desarrollo del Milenio.

- ✓ Actualización de los Indicadores Clave que forman parte de los Objetivos de Desarrollo del Milenio.

• **Subsistema Nacional de Información Económica**

Objetivo II: Normatividad.

CTE de Estadísticas de Comercio Exterior.

- ✓ Tabla de correlación entre la Tarifa de la Ley de los Impuestos Generales de Importación y de Exportación y el Sistema de Clasificación Industrial de América del Norte, 2015.
- ✓ Catálogo de claves de pedimento aduanal para el cálculo de la Balanza Comercial de Mercancías de México, 2015.
- ✓ Catálogo de Importaciones por tipo de bien para el cálculo de la Balanza Comercial de Mercancías de México, 2014.

INEGI, Dirección General de Estadísticas Económicas.

- ✓ Metadatos de los Censos Económicos en el estándar de documentación DDI.
- ✓ Metadatos del índice Nacional de Precios al Consumidor en el estándar de documentación DDI.
- ✓ Metadatos del Índice Nacional de Precios Productor en el estándar de documentación DDI.
- ✓ Metadatos de la Balanza Comercial de Mercancías de México en el estándar de documentación DDI.
- ✓ Metadatos de la Encuesta Mensual de la Industria Manufacturera en el estándar de documentación DDI.
- ✓ Metadatos de la Encuesta Nacional de Empresas Constructoras en el estándar de documentación DDI.
- ✓ Documentación estandarizada de la metodología del SCNM de México, base 2008.

Objetivo III: Infraestructura.

INEGI, Dirección General de Estadísticas Económicas.

- ✓ Directorio Estadístico Nacional de Unidades Económicas, versión 2016.
- ✓ Estudio de la demografía de los establecimientos, 2015.
- ✓ Documento con las recomendaciones de las nueve estrategias del Sistema Integrado de Encuestas en Unidades Económicas, versión preliminar.

Objetivo V: Propuestas de Indicadores Clave.

CTE de Estadísticas Económicas del Sector Turismo.

- ✓ Propuesta de dos indicadores en materia de turismo.
 - Aprobada por el Comité Ejecutivo.

CTE de Estadísticas Macroeconómicas y Cuentas Nacionales.

- ✓ Propuesta de nueve indicadores relativos a estadísticas macroeconómicas y cuentas nacionales.
 - Cinco propuestas aprobadas por el Comité Técnico Especializado y cuatro en revisión por los integrantes del Comité Técnico Especializado.

CTE de Información Económica y Operativa del Sector Transportes.

- ✓ Propuesta de ocho Indicadores Clave sobre transporte de pasajeros y de carga.
 - En revisión por los integrantes del Comité Técnico Especializado.

CTE de Información Económica del Sector Agroalimentario y Pesquero.

- ✓ Propuesta de dos indicadores en materia del sector agroalimentario.
 - En revisión por los integrantes del Comité Técnico Especializado.
-

Objetivo VI: Producir Información de Interés Nacional.

CTE de Información de la Infraestructura del Sector Transportes.

- ✓ Red Nacional de Caminos, 2015.

INEGI, Dirección General de Estadísticas Económicas.

- ✓ Resultados generales de los Censos Económicos 2014.
 - ✓ Marco muestral del Sistema de Información Agropecuaria.
 - ✓ Cálculos de corto plazo del Sistema de Cuentas Nacionales de México, Año Base 2008.
 - ✓ Cálculos regionales del Sistema de Cuentas Nacionales de México, Año Base 2008.
 - ✓ Productos anuales del Sistema de Cuentas Nacionales de México, Año Base 2008.
 - ✓ Cuenta Satélite del Turismo de México 2013 y 2014, Año Base 2008, preliminar.
 - ✓ Cuentas Económicas y Ecológicas de México 2014, Año Base 2008, preliminar.
 - ✓ Cuenta Satélite del Sector Salud de México 2013, Año Base 2008, preliminar.
 - ✓ Cuenta Satélite del Trabajo No Remunerado de los Hogares de México 2014, Año Base 2008, preliminar.
 - ✓ Cuenta Satélite de las Instituciones sin Fines de Lucro de México 2013, Año Base 2008, preliminar.
 - ✓ Indicadores trimestrales de la actividad turística (2008=100).
 - ✓ Tablas de Origen-Destino de la Formación Bruta de Capital Fijo, 2014, Año Base 2008, preliminar.
 - ✓ Medición de la Economía Informal 2014, Año Base 2008, preliminar.
 - ✓ Índices Nacionales de Precios al Consumidor y Productor.
 - ✓ Documento metodológico del cambio de año base del Índice Nacional de Precios al Consumidor.
 - ✓ Resultados de la Balanza Comercial de Mercancías de México, noviembre 2014-octubre 2015.
 - ✓ Resultados de la Encuesta Mensual de la Industria Manufacturera de México, noviembre 2014-octubre 2015.
 - ✓ Resultados de la Encuesta Nacional de Empresas Constructoras, noviembre 2014-octubre 2015.
-

Objetivo VII: Catálogo Nacional de Indicadores.

CTE de Estadísticas de Comercio Exterior.

- ✓ Actualización de los Indicadores Clave de la Balanza Comercial de Mercancías de México.

CTE de Estadísticas Económicas del Sector Turismo.

- ✓ Actualización de los Indicadores Clave en materia de turismo.

CTE de Estadísticas Macroeconómicas y Cuentas Nacionales.

- ✓ Actualización de los Indicadores Clave relativos a Cuentas Nacionales de México.
-

• **Subsistema Nacional de Información Geográfica y del Medio Ambiente**

Objetivo I: Consolidación del Sistema.

Comité Ejecutivo.

- ✓ Reporte regional de las Naciones Unidas sobre la Gestión Global de Información Geoespacial para las Américas 2014-2015.

CTE de Información del Sector Energético.

- ✓ Sitio de intercambio del Comité Técnico Especializado.
-

Objetivo II: Normatividad.

INEGI, Dirección General de Geografía y Medio Ambiente.

- ✓ Norma Técnica para el Registro de Nombres Geográficos Continentales e Insulares con fines Estadísticos y Geográficos.
 - Aprobado por la Junta de Gobierno el 5 de junio de 2015 mediante el Acuerdo No. 3ª/IX/2015, el cual fue publicado en el DOF el 25 de junio de 2015.

Objetivo III: Infraestructura.

CTE en Información sobre Cambio Climático.

- ✓ Documento con las estadísticas e indicadores en materia de cambio climático, y relacionados al cambio climático.
- ✓ Informe de avances del Programa Especial de Cambio Climático.

CTE de Información en materia de Uso de Suelo, Vegetación y Recursos Forestales.

- ✓ Información de edafología, escala 1:250 000, Serie III, actualizada.
- ✓ Información de Uso del Suelo y Vegetación, escala 1:250 000, serie I-V resguardada en el Acervo de IIN.

INEGI, Dirección General de Geografía y Medio Ambiente.

- ✓ Marco Geoestadístico Nacional 2015, versión 6.5.
- ✓ Información topográfica escala 1:50 000, actualizada.

Objetivo IV: Propuestas de Información de Interés Nacional.

Comité Ejecutivo.

- ✓ Información contenida en la Cartografía Náutica Nacional, determinada como IIN.
 - Aprobada por la Junta de Gobierno el 5 de junio de 2015 mediante el Acuerdo No.3ª/X/2015, el cual fue publicado en el DOF el 23 de junio de 2015.

CTE de Información Geográfica Básica.

- ✓ Propuesta para determinar el Inventario del Territorio Insular Mexicano como IIN.
 - Aprobada por el Comité Técnico Especializado.

Objetivo VI: Producir Información de Interés Nacional.

CTE de Información del Sector Energético.

- ✓ Estadísticas sobre Origen y Destino de la Energía a nivel nacional, 2014.

CTE de Información en materia de Uso de Suelo, Vegetación y Recursos Forestales.

- ✓ Información de Uso del Suelo y Vegetación, escala 1:250 000, serie VI.

INEGI, Dirección General de Geografía y Medio Ambiente.

- ✓ Perfil del Catastro Municipal 2015.

Objetivo VII: Catálogo Nacional de Indicadores.

Comité Ejecutivo.

- ✓ Actualización de los Indicadores Clave en materia de atmósfera.
- ✓ Actualización del Indicador Clave en materia de agua.

CTE de Información del Sector Energético.

- ✓ Actualización de los Indicadores Clave del sector energético.

INEGI, Dirección General de Geografía y Medio Ambiente.

- ✓ Actualización de los Indicadores Clave en materia de residuos sólidos.

• Subsistema Nacional de Información de Gobierno, Seguridad Pública e Impartición de Justicia

Objetivo I: Consolidación del Sistema.

CTE de Información de Gobierno.

- ✓ Información de la Encuesta Nacional de Gobierno, Seguridad Pública y Justicia Municipal resguardada en el Acervo de IIN, 2009.

- ✓ Información del Censo Nacional de Gobierno, Gobiernos Municipales y Delegacionales resguardada en el Acervo de IIN, 2011.
 - ✓ Información del Censo Nacional de Gobiernos Municipales y Delegacionales resguardada en el Acervo de IIN, 2013.
CTE de Información de Impartición de Justicia.
 - ✓ Información del Censo Nacional de Gobierno–Poder Judicial Estatal- Impartición de Justicia resguardada en el Acervo de IIN, 2011.
 - ✓ Información del Censo Nacional de Impartición de Justicia Estatal resguardada en el Acervo de IIN, 2012-2014.
CTE de Información de Procuración de Justicia.
 - ✓ Información del Censo Nacional de Gobierno–Poder Ejecutivo-Estatal- Procuración de Justicia resguardada en el Acervo de IIN, 2011.
 - ✓ Información del Censo Nacional de Procuración de Justicia Estatal resguardada en el Acervo de IIN, 2012-2014.
CTE de Información de Seguridad Pública.
 - ✓ Información de la Encuesta Nacional de Gobierno–Poder Ejecutivo Estatal resguardada en el Acervo de IIN, 2010.
 - ✓ Información del Censo Nacional de Gobierno -Poder Ejecutivo Estatal resguardada en el Acervo de IIN, 2011.
 - ✓ Información del Censo Nacional de Gobierno, Seguridad Pública y Sistema Penitenciario Estatales resguardada en el Acervo de IIN, 2012-2014.
 - ✓ Información de la Encuesta Nacional de Victimización y Percepción sobre Seguridad Pública resguardada en el Acervo de IIN, 2011-2014.
-

Objetivo II: Normatividad.

CTE de Información de Procuración de Justicia.

- ✓ Norma Técnica para la Clasificación Nacional de Delitos del Fuero Común para fines estadísticos, actualizada.

CTE de Información de Seguridad Pública.

- ✓ Propuesta de norma técnica para la clasificación nacional de infracciones administrativas para fines estadísticos.
-

Objetivo IV: Propuestas Información de Interés Nacional.

CTE de Información de Impartición de Justicia.

- ✓ Propuesta para determinar el Censo Nacional de Impartición de Justicia Federal como IIN.
 - Se pondrá a consideración de los integrantes del Comité Técnico Especializado.

CTE de Información de Seguridad Pública.

- ✓ Propuesta para determinar la Encuesta Nacional de Victimización de Empresas como IIN.
 - Aprobada por el Comité Técnico Especializado.
-

Objetivo V: Propuestas de Indicadores Clave.

CTE de Información sobre Prevención Social de la Violencia y la Delincuencia.

- ✓ Propuesta de dos indicadores en materia de prevención social de la violencia y la delincuencia.
 - Aprobada por el Comité Técnico Especializado.

CTE de Información de Seguridad Pública.

- ✓ Propuesta de cuatro indicadores en materia de seguridad pública.
 - Aprobada por el Grupo de Colaboración de Indicadores en materia de seguridad pública.
-

Objetivo VI: Producir Información de Interés Nacional.

CTE de Información de Gobierno.

- ✓ Resultados del Censo Nacional de Gobiernos Municipales y Delegacionales, 2015.

CTE de Información de Impartición de Justicia.

- ✓ Resultados del Censo Nacional de Impartición de Justicia Estatal, 2015.

CTE de Información de Procuración de Justicia.

- ✓ Resultados del Censo Nacional de Procuración de Justicia Estatal, 2015.

CTE de Información de Seguridad Pública.

- ✓ Resultados de la Encuesta Nacional de Victimización y Percepción sobre seguridad Pública, 2015.
 - ✓ Resultados del Censo Nacional de Gobierno, Seguridad Pública y Sistema Penitenciario Estatales, 2015.
-

Objetivo VIII: Servicio Público de Información Estadística y Geográfica.

CTE de Datos Abiertos.

- ✓ Convenio de colaboración para facilitar el acceso, uso, reutilización y redistribución de los datos considerados de carácter público, firmado por el Gobierno de la República y el INEGI el 28 de octubre de 2015.

• **INEGI como Unidad Central Coordinadora del SNIEG**

Objetivo I: Consolidación del Sistema.

- ✓ Informe 2014: Actividades y Resultados.
 - Aprobado por la Junta de Gobierno mediante Acuerdo No. 2ª/X/2015, el 24 de marzo de 2015.
- ✓ Programa Anual de Estadística y Geografía 2016.
 - Aprobado por la Junta de Gobierno mediante Acuerdo No. 10ª/XV/2015, el 16 de diciembre de 2015.
- ✓ Integración de cinco nuevas comunidades de trabajo en el Sitio de Intercambio del SNIEG.
- ✓ Portal del Sistema Nacional de Información Estadística y Geográfica, actualizado.
- ✓ Acervo de Información de Interés Nacional, actualizado.

Objetivo II: Normatividad.

- ✓ Reglas para establecer la Normatividad del Sistema Nacional de Información Estadística y Geográfica, actualizadas.
 - Aprobadas por la Junta de Gobierno mediante Acuerdo No. 7ª/IV/2015, el 29 de septiembre de 2015.
 - Abrogan las reglas aprobadas el 23 de octubre de 2012 mediante Acuerdo No. 7ª/VII/2012.
- ✓ Reglas para la determinación de la Información de Interés Nacional, actualizadas.
 - Aprobadas por la Junta de Gobierno el 19 de agosto de 2015 mediante el Acuerdo No. 5ª/XI/2015, el cual fue publicado en el DOF el 3 de septiembre de 2015.
 - Abrogan las reglas publicadas en el DOF el 2 de agosto de 2010 y reformadas el 16 de noviembre de 2012.
- ✓ Manual de Implementación de Datos Abiertos de la Información Estadística y Geográfica.
 - Publicadas en el Sistema de Compilación Normativa el 11 de junio de 2015.
- ✓ Norma Técnica para la Transmisión de Información de Proyectos Estadísticos del SNIEG en el estándar SDMX, versión preliminar.

Objetivo III: Infraestructura.

- ✓ Registro Nacional de Información Geográfica, actualizado.
- ✓ Registro Estadístico Nacional, actualizado.
- ✓ Informe 2014 de los Objetivos de Desarrollo del Milenio.

Objetivo VII: Catálogo Nacional de Indicadores.

- ✓ Sitio del Catálogo Nacional de Indicadores, actualizado.

Objetivo VIII: Servicio Público de Información Estadística y Geográfica.

- ✓ Publicación de la Información de Interés Nacional conforme al calendario establecido para 2015.
- ✓ Sistema de Compilación Normativa, actualizado.
- ✓ Atención de las solicitudes de Información de Interés Nacional provenientes del extranjero recibidas en 2015.
- ✓ Documento con la estrategia para promover el conocimiento y uso de la IIN en los diferentes niveles educativos y en la sociedad en general.

Objetivo IX: Capacitación a Unidades del Estado.

- ✓ Programa de capacitación dirigido a los servidores públicos de las Unidades del Estado 2015.
- ✓ Informe sobre la implementación del programa de capacitación dirigido a los servidores públicos de las Unidades del Estado 2015, versión preliminar.
- ✓ Guía para la detección de necesidades de capacitación a servidores públicos de las Unidades del Estado.

Objetivo X: Investigación SNIEG.

- ✓ Documento con la propuesta de temas de investigación en materia estadística y/o geográfica para convocatorias 2015 del Fondo Sectorial CONACYT-INEGI.
- ✓ Publicaciones de la revista internacional de estadística y geografía: Realidad, Datos y Espacio.
- ✓ Informe de resultados sobre las acciones que se han realizado en materia de investigación 2010-2015.
- ✓ Informe anual de resultados de las actividades de investigación desarrolladas en el marco del SNIEG.

2.2.4 Actividades específicas por concluir

Al cierre del 2015, se registraron 17 Actividades específicas en las que no se concluyeron los entregables comprometidos durante el periodo de vigencia del Programa Anual; sin embargo se dará continuidad para su conclusión en el 2016 de la siguiente manera: ocho fueron reprogramadas y quedaron registradas en el PAEG 2016, cinco serán consideradas en el Programa de Trabajo del Comité Técnico Especializado y cuatro formarán parte de los trabajos de la Unidad del Estado (ver apartado II. Ae por concluir).

Actividades específicas por concluir según Objetivo PNEG 2013-2018

Subsistema/ INEGI-UCC	Objetivos del PNEG 2013-2018										Total
	I	II	III	IV	V	VI	VII	VIII	IX	X	
SNIDS		3		1	4	1	1				10
SNIE											2
SNIGMA	1										1
INEGI-UCC	2							2			4
Total	3	3		1	6	1	1	2			17

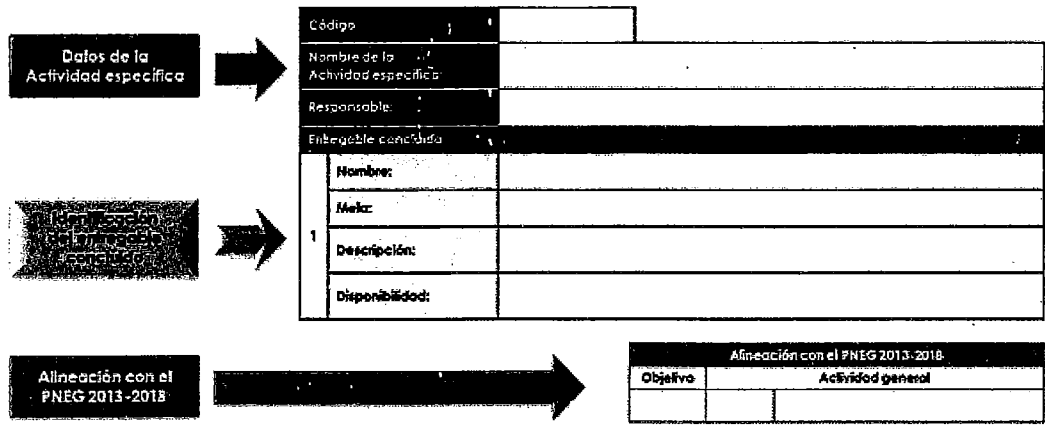
3. Fichas con los resultados de cada Actividad específica por estatus, Subsistema Nacional de Información, INEGI-UCC, según Objetivo del PNEG 2013-2018

Los resultados obtenidos en la ejecución del Programa Anual de Estadística y Geografía 2015 se presentan en dos tipos de fichas: Concluidas y Por concluir, las cuales obedecen al estatus de las Actividades específicas y sus entregables.

Es importante mencionar que la información que se presenta en cada una de las fichas fue proporcionada por la Unidad del Estado responsable de la misma, conforme al trimestre en que la Ae fue concluida o al terminar el periodo de vigencia del PAEG 2015.

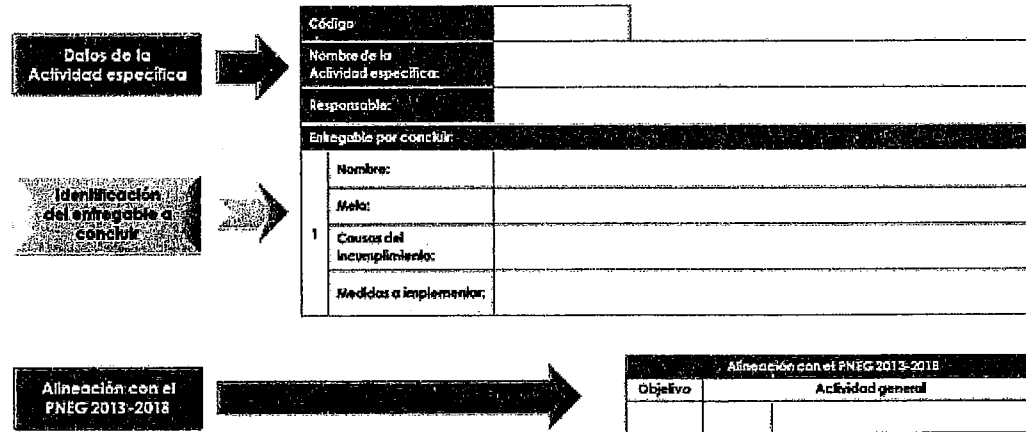
a. Actividades específicas concluidas: corresponde a las Ae que concluyeron todos sus entregables.

Datos de la Actividad específica: con el nombre de la misma y la Unidad del Estado responsable.
 Identificación del entregable concluido: especificando su nombre, meta, descripción y disponibilidad.
 Alineación con el PNEG 2013-2018: es la alineación de la Ae con alguna de 155 Actividades generales del PNEG 2013-2018.



b. **Actividades específicas por concluir:** se refiere a las Ae con entregables por concluir en el siguiente año.

Datos de la Actividad específica: con el nombre de la misma y la Unidad del Estado responsable
Identificación del entregable no concluido: especificando su nombre, meta y causas del incumplimiento
Alineación con el PNEG 2013-2018: es la alineación de la Ae con alguna de las 155 Actividades generales del PNEG 2013-2018



A continuación se presentan las fichas con los resultados de las 258 Ae registradas en el PAEG 2015 ordenadas por: Estatus de cumplimiento > Subsistema Nacional de Información e INEGI como Unidad Central Coordinadora del SNIEG > Objetivo del PNEG 2013-2018.

I. Actividades específicas concluidas

• Subsistema Nacional de Información Demográfica y Social

Objetivo I

PNEG 2013-2018

Impulsar la consolidación del Sistema Nacional de Información Estadística y Geográfica mediante el fortalecimiento y orientación del trabajo coordinado de las Unidades del Estado, con base en los documentos programáticos del Sistema, la operación de los Órganos Colegiados previstos en la Ley, el desarrollo y funcionamiento de la Red Nacional de Información y una interlocución permanente con organismos internacionales.

Código:	A.I.2.4.1.1	
Nombre de la Ae:	Operar el Comité Técnico Especializado de Información Estadística y Geográfica de Desarrollo Social.	
Responsable:	Subsistema Nacional de Información Demográfica y Social. <ul style="list-style-type: none"> ▪ Comité Técnico Especializado de Información Estadística y Geográfica de Desarrollo Social. ▪ Secretaría de Desarrollo Social. ▪ Dirección General de Geoestadística y Padrones de Beneficiarios. 	
Entregable concluido:		
1	Nombre:	Informe de las actividades del Comité Técnico Especializado de Información Estadística y Geográfica de Desarrollo Social.
	Meta:	2 informes.
	Descripción:	<ul style="list-style-type: none"> ▪ Se cuenta con dos minutas de las actividades del Comité Técnico Especializado de Información Estadística y Geográfica de Desarrollo Social. ▪ En 2015 se llevaron a cabo dos sesiones del Comité; celebrándose la Sesión Décima Novena el 31 de marzo de 2015 y la Vigésima el 25 de junio del mismo año.
	Disponibilidad:	Secretaría de Desarrollo Social. <ul style="list-style-type: none"> ▪ Dirección General de Geoestadística y Padrones de Beneficiarios.

Alineación con el PNEG 2013-2018.

Actividad general: I.2.4.1

Operar y dar seguimiento a los Comités Técnicos Especializados del SNIDS, conforme a su Programa de Trabajo y elaborar los informes semestrales correspondientes.

Código:	E.I.2.4.1.1	
Nombre de la Ae:	Elaborar informe semestral de operación de los Comités Técnicos Especializados del SNIDS.	
Responsable:	Subsistema Nacional de Información Demográfica y Social. <ul style="list-style-type: none"> ▪ Instituto Nacional de Estadística y Geografía. ▪ Dirección General de Estadísticas Sociodemográficas. 	
Entregable concluido:		
1	Nombre:	Informe semestral de operación.
	Meta:	2 documentos.
	Descripción:	Se integraron los informes correspondientes al segundo semestre de 2014 y al primer semestre de 2015 de los Comités Técnicos Especializados del Subsistema Nacional de Información Demográfica y Social, mismos que describen las principales actividades realizadas.
	Disponibilidad:	Instituto Nacional de Estadística y Geografía. <ul style="list-style-type: none"> ▪ Dirección General de Estadísticas Sociodemográficas.

Alineación con el PNEG 2013-2018

Actividad general: I.2.4.1

Operar y dar seguimiento a los Comités Técnicos Especializados del SNIDS, conforme a su Programa de Trabajo y elaborar los informes semestrales correspondientes.

Código:	A.I.2.4.1.2	
Nombre de la Ae:	Operar el Comité Técnico Especializado de Estadísticas del Trabajo y Previsión Social.	
Responsable:	Subsistema Nacional de Información Demográfica y Social. <ul style="list-style-type: none"> ▪ Comité Técnico Especializado de Estadísticas del Trabajo y Previsión Social. ▪ Secretaría del Trabajo y Previsión Social. ▪ Subsecretaría de Empleo y Productividad Laboral. 	
Entregable concluido:		
1	Nombre:	Informe de las actividades del Comité Técnico Especializado de Estadísticas del Trabajo y Previsión Social.
	Meta:	2 informes.
	Descripción:	Se integraron los informes de las actividades del Comité Técnico Especializado de Estadísticas del Trabajo y Previsión Social (CTEETPS) correspondientes al segundo semestre de 2014 y al primer semestre de 2015. En la Tercera Sesión del Comité Ejecutivo del SNIDS, realizada el 4 de diciembre de 2015, se pusieron a consideración las siguientes propuestas: <ul style="list-style-type: none"> ▪ Incorporación de nuevos integrantes a la estructura del CTEETPS. ▪ Dos Indicadores Clave de Trabajo y Previsión Social: <ol style="list-style-type: none"> 1. Índice de productividad laboral en las empresas constructoras. 2. Índice del costo unitario de la mano de obra en las empresas constructoras.
	Disponibilidad:	www.snieg.mx Comités Técnicos Especializados > Demográfica y Social > Informes semestrales

Alineación con el PNEG 2013-2018

Actividad general: I.2.4.1

Operar y dar seguimiento a los Comités Técnicos Especializados del SNIDS, conforme a su Programa de Trabajo y elaborar los informes semestrales correspondientes.

Código:	A.I.2.4.1.3	
Nombre de la Ae:	Operar el Comité Técnico Especializado de Vivienda.	
Responsable:	Subsistema Nacional de Información Demográfica y Social. <ul style="list-style-type: none"> ▪ Comité Técnico Especializado de Vivienda. ▪ Secretaría de Desarrollo Agrario, Territorial y Urbano. ▪ Subsecretaría de Desarrollo Urbano y Vivienda. 	
Entregable concluido:		
1	Nombre:	Informe de las actividades del Comité Técnico Especializado de Vivienda.
	Meta:	2 informes.
	Descripción:	Se integraron las minutas de las sesiones llevadas a cabo durante 2015 en el Comité Técnico Especializado de Vivienda.
	Disponibilidad:	Secretaría de Desarrollo Agrario, Territorial y Urbano. <ul style="list-style-type: none"> ▪ Subsecretaría de Desarrollo Urbano y Vivienda.

Alineación con el PNEG 2013-2018

Actividad general: I.2.4.1

Operar y dar seguimiento a los Comités Técnicos Especializados del SNIDS, conforme a su Programa de Trabajo y elaborar los informes semestrales correspondientes.

Código:	A.I.2.4.1.4	
Nombre de la Ae:	Operar el Comité Técnico Especializado en Información de Juventud.	
Responsable:	Subsistema Nacional de Información Demográfica y Social. <ul style="list-style-type: none"> ▪ Comité Técnico Especializado en Información de Juventud. ▪ Instituto Mexicano de la Juventud. ▪ Dirección General del Instituto Mexicano de la Juventud. 	
Entregable concluido:		
1	Nombre:	Minutas de las reuniones programadas.
	Meta:	10 minutas.
	Descripción:	<ul style="list-style-type: none"> ▪ Se realizaron cuatro reuniones de los grupos de trabajo conformados para revisar los proyectos de generación de información estadística básica que permiten la identificación de las condiciones de la población joven, además se realizó la Segunda Sesión 2015 del Comité Técnico Especializado en Información de Juventud. Es importante mencionar que la meta de 10 minutas se estableció sobre la condición de convocar a ocho sesiones de los grupos de trabajo, no obstante en cuatro sesiones se realizaron los trabajos y acuerdos que tenían como objetivo las actividades de dichos grupos. ▪ En las reuniones de los grupos de trabajo se revisaron y acordaron los tabulados a solicitar al INEGI, en relación con: a) Encuesta Intercensal 2015, b) Encuesta Nacional de la Dinámica Demográfica 2014, c) Encuesta Nacional de los Ingresos y Gastos de los Hogares 2014, d) Módulo de Condiciones Socioeconómicas 2014, e) Encuesta Nacional sobre el Uso del Tiempo 2014, f) Encuesta de Cohesión Social para la Prevención de la Violencia y la Delincuencia 2014. ▪ En la Segunda Sesión del Comité Técnico Especializado en Información de Juventud se aprobó la relación de tabulados y se presentaron los avances en la Encuesta Nacional de Juventud.
	Disponibilidad:	Secretaría de Desarrollo Social. <ul style="list-style-type: none"> ▪ Dirección General del Instituto Mexicano de la Juventud.

Alineación con el PNEG 2013-2018

Actividad general: I.2.4.1

Operar y dar seguimiento a los Comités Técnicos Especializados del SNIDS, conforme a su Programa de Trabajo y elaborar los informes semestrales correspondientes.

Código:	A.I.2.4.1.5	
Nombre de la Ae:	Operar el Comité Técnico Especializado de Información Educativa.	
Responsable:	Subsistema Nacional de Información Demográfica y Social. <ul style="list-style-type: none"> ▪ Comité Técnico Especializado de Información Educativa. ▪ Secretaría de Educación Pública. ▪ Dirección General de Planeación y Estadística Educativa. 	
Entregable concluido:		
1	Nombre:	Informe de Actividades del Comité Técnico Especializado de Información Educativa.
	Meta:	2 informes.
	Descripción:	<ul style="list-style-type: none"> ▪ El primer informe contiene la información de inicio de cursos 2014-2015 para actualizar los Indicadores Clave que forman parte del Catálogo Nacional de Indicadores, así como las propuestas de glosarios de términos de educación básica, media superior y superior. ▪ El segundo informe muestra los avances que se tuvieron en el cuarto trimestre en cuanto a la actualización de la Clasificación Mexicana de Programas de Estudio, la propuesta del glosario de términos y el marco normativo de la estadística 911, así como el avance del Censo de Educación Media Superior.
	Disponibilidad:	Secretaría de Educación Pública. <ul style="list-style-type: none"> ▪ Dirección General de Planeación y Estadística Educativa.

Alineación con el PNEG 2013-2018

Actividad general: I.2.4.1

Operar y dar seguimiento a los Comités Técnicos Especializados del SNIDS, conforme a su Programa de Trabajo y elaborar los informes semestrales correspondientes.

Código:	A.I.2.4.1.6	
Nombre de la Ae:	Operar el Comité Técnico Especializado de Información de Cultura Física y Deporte.	
Responsable:	Subsistema Nacional de Información Demográfica y Social. <ul style="list-style-type: none"> ▪ Comité Técnico Especializado de Información de Cultura Física y Deporte. ▪ Comisión Nacional de Cultura Física y Deporte. ▪ Dirección General de la Comisión Nacional de Cultura Física y Deporte. 	
Entregable concluido:		
1	Nombre:	Informe de las actividades del Comité Técnico Especializado de Información de Cultura Física y Deporte.
	Meta:	2 informes.
	Descripción:	<ul style="list-style-type: none"> ▪ El 23 de junio de 2015 se realizó la Primera Sesión Ordinaria del Comité Técnico Especializado de Información de Cultura Física y Deporte, entre los principales temas abordados, destacan los siguientes: Resultados oportunos de los Censos Económicos 2014, Módulo de Práctica Deportiva y Ejercicio Físico, Mapa Digital de México y propuesta para que el indicador denominado "Porcentaje de población de 18 años y más, activos físicamente" sea incorporado al Catálogo Nacional de Indicadores. ▪ En la Segunda Sesión del Comité Técnico, celebrada en las instalaciones de la CONADE el 17 de diciembre del 2015, se presentaron los avances en los trabajos relativos al Censo Nacional de Instalaciones Deportivas.
	Disponibilidad:	Comisión Nacional de Cultura Física y Deporte. <ul style="list-style-type: none"> ▪ Dirección General de la Comisión Nacional de Cultura Física y Deporte.

Alineación con el PNEG 2013-2018

Actividad general: I.2.4.1

Operar y dar seguimiento a los Comités Técnicos Especializados del SNIDS, conforme a su Programa de Trabajo y elaborar los informes semestrales correspondientes.

Código:	A.I.2.4.1.7	
Nombre de la Ae:	Operar el Comité Técnico Especializado Sectorial en Salud.	
Responsable:	Subsistema Nacional de Información Demográfica y Social. <ul style="list-style-type: none"> ▪ Comité Técnico Especializado Sectorial en Salud. ▪ Secretaría de Salud. ▪ Dirección General de Información en Salud. 	
Entregable concluido:		
1	Nombre:	Minutas de reuniones.
	Meta:	Documento.
	Descripción:	Se realizaron seis reuniones ordinarias en 2015.
	Disponibilidad:	Secretaría de Salud. <ul style="list-style-type: none"> ▪ Dirección General de Información en Salud.

Alineación con el PNEG 2013-2018

Actividad general: I.2.4.1

Operar y dar seguimiento a los Comités Técnicos Especializados del SNIDS, conforme a su Programa de Trabajo y elaborar los informes semestrales correspondientes.

Código:	A.I.2.4.1.8	
Nombre de la Ae:	Operar el Comité Técnico Especializado en Información Cultural.	
Responsable:	Subsistema Nacional de Información Demográfica y Social. ▪ Comité Técnico Especializado de Información Cultural. ▪ Consejo Nacional para la Cultura y las Artes. ▪ Presidencia.	
Entregable concluido:		
i	Nombre:	Informe de las actividades del Comité Técnico Especializado en Información Cultural.
	Meta:	2 informes.
	Descripción:	<ul style="list-style-type: none"> ▪ Se integraron los informes de las actividades del Comité Técnico Especializado de Información Cultural, que corresponden al primer y segundo semestres del año 2015. ▪ Adicionalmente, se cuenta con el Informe Cuenta Satélite de la Cultura de México 2008-2013, Año Base 2008, el cual se ubica en: http://www.inegi.org.mx/est/contenidos/proyectos/cn/cultura/default.aspx.
	Disponibilidad:	Consejo Nacional para la Cultura y las Artes. ▪ Presidencia.

Alineación con el PNEG 2013-2018

Actividad general: I.2.4.1

Operar y dar seguimiento a los Comités Técnicos Especializados del SNIDS, conforme a su Programa de Trabajo y elaborar los informes semestrales correspondientes.

Código:	A.I.2.4.1.9	
Nombre de la Ae:	Operar el Comité Técnico Especializado del Sistema de Información de los Objetivos de Desarrollo del Milenio.	
Responsable:	Subsistema Nacional de Información Demográfica y Social. ▪ Comité Técnico Especializado del Sistema de Información de los Objetivos de Desarrollo del Milenio. ▪ Oficina de la Presidencia de la República. ▪ Unidad de Proyectos Estratégicos.	
Entregable concluido:		
i	Nombre:	Minutas de las Reuniones del CTESIODM.
	Meta:	2 minutas.
	Descripción:	<ul style="list-style-type: none"> ▪ Dos minutas de las reuniones de trabajo con las Unidades del Estado que integran el Comité Técnico Especializado del Sistema de Información de los ODM. ▪ En la 12ª Sesión Ordinaria se trabajó con todas las Unidades del Estado pertenecientes al Comité en la definición de los indicadores para la Agenda de Desarrollo Post-2015, con lo cual se ha logrado avanzar en la definición de indicadores en la materia. ▪ En la 13ª Sesión Ordinaria se informó sobre los siguientes temas: inclusión social (prueba piloto de los indicadores), Informe de Avances 2015, negociaciones de las Naciones Unidas para concretar la Agenda 2030 para el Desarrollo Sostenible, etapas para la adopción, implementación y monitoreo de la Agenda 2030, seguimiento a la actualización de los indicadores de los ODM en el Sistema de Información de los ODM, labores realizadas con los países del Sistema de Integración Centroamericana (SICA) y con el Grupo de Expertos sobre los Indicadores de los Objetivos de Desarrollo Sostenible y actividades programadas en el PAEG 2016.
	Disponibilidad:	Oficina de la Presidencia de la República. ▪ Unidad de Proyectos Estratégicos.

Alineación con el PNEG 2013-2018

Actividad general: I.2.4.1

Operar y dar seguimiento a los Comités Técnicos Especializados del SNIDS, conforme a su Programa de Trabajo y elaborar los informes semestrales correspondientes.

Código:	A.I.2.4.1.10	
Nombre de la Ae:	Operar el Comité Técnico Especializado en Información sobre Discapacidad.	
Responsable:	Subsistema Nacional de Información Demográfica y Social. <ul style="list-style-type: none"> ▪ Comité Técnico Especializado en Información sobre Discapacidad. ▪ Consejo Nacional para el Desarrollo y la Inclusión de las Personas con Discapacidad. ▪ Dirección General. 	
Entregable concluido:		
1	Nombre:	Informe de las actividades del Comité Técnico Especializado en Información sobre Discapacidad.
	Meta:	2 informes.
	Descripción:	<ul style="list-style-type: none"> ▪ Se integraron los informes semestrales de las actividades del Comité Técnico Especializado en Información sobre Discapacidad, mismos que fueron entregados en tiempo y forma. ▪ Se celebraron la Primera, Segunda y Tercera Sesiones Ordinarias del Comité Técnico Especializado los días 24 de febrero, 15 de abril y 18 de septiembre, respectivamente.
	Disponibilidad:	Consejo Nacional para el Desarrollo y la Inclusión de las Personas con Discapacidad. <ul style="list-style-type: none"> ▪ Dirección General.

Alineación con el PNEG 2013-2018

Actividad general: I.2.4.1

Operar y dar seguimiento a los Comités Técnicos Especializados del SNIDS, conforme a su Programa de Trabajo y elaborar los informes semestrales correspondientes.

Código:	A.I.5.4.1.1	
Nombre de la Ae:	Incorporar las estadísticas aprobadas como Información de Interés Nacional en el Acervo.	
Responsable:	Subsistema Nacional de Información Demográfica y Social. <ul style="list-style-type: none"> ▪ Comité Técnico Especializado de Población y Dinámica Demográfica. ▪ Consejo Nacional de Población. ▪ Secretaría General del Consejo Nacional de Población. 	
Entregable concluido:		
1	Nombre:	Informe ejecutivo.
	Meta:	3 documentos.
	Descripción:	<ul style="list-style-type: none"> ▪ Se incorporó la Información de la Encuesta Nacional de la Dinámica Demográfica 2014 al Acervo de Información de Interés Nacional. El área responsable del INEGI elaboró el Informe correspondiente. ▪ Es importante mencionar que la meta de tres informes ejecutivos establecida en el PAEG 2015 se cumple con la integración de un informe que incluye los antecedentes de la encuesta, un resumen de su diseño estadístico y los principales resultados.
	Disponibilidad:	http://www.inegi.org.mx/est/contenidos/proyectos/encuestas/hogares/especiales/enadid/enadid2014/doc/resultados_enadid14.pdf

Alineación con el PNEG 2013-2018

Actividad general: I.5.4.1

Identificar cuál es la Información de Interés Nacional "histórica" por Subsistema Nacional de Información y llevar a cabo su resguardo conforme a la normatividad establecida.

Código:	E.I.5.4.1.1	
Nombre de la Ae:	Resguardar la Información de Interés Nacional de la Encuesta Nacional de Ingresos y Gastos de los Hogares.	
Responsable:	Subsistema Nacional de Información Demográfica y Social. <ul style="list-style-type: none"> ▪ Instituto Nacional de Estadística y Geografía. ▪ Dirección General de Estadísticas Sociodemográficas. 	
Entregable concluido:		
1	Nombre:	Base de datos de la ENIGH 2012.
	Meta:	Archivo.
	Descripción:	Archivos electrónicos con los registros que constituyen la base de datos de la Encuesta Nacional de Ingresos y Gastos de los Hogares 2012, así como los documentos de carácter conceptual y metodológico que acompañan la base de datos en el sitio del INEGI en Internet.
	Disponibilidad:	Instituto Nacional de Estadística y Geografía. <ul style="list-style-type: none"> ▪ Dirección General de Estadísticas Sociodemográficas.
2	Nombre:	Base de datos de la ENIGH 2010.
	Meta:	Archivo.
	Descripción:	Archivos electrónicos con los registros que constituyen la base de datos de la Encuesta Nacional de Ingresos y Gastos de los Hogares 2010, así como los documentos de carácter conceptual y metodológico que acompañan la base de datos en el sitio del INEGI en Internet.
	Disponibilidad:	Instituto Nacional de Estadística y Geografía. <ul style="list-style-type: none"> ▪ Dirección General de Estadísticas Sociodemográficas.
3	Nombre:	Base de datos de la ENIGH 2008.
	Meta:	Archivo.
	Descripción:	Archivos electrónicos con los registros que constituyen la base de datos de la Encuesta Nacional de Ingresos y Gastos de los Hogares 2008, así como los documentos de carácter conceptual y metodológico que acompañan la base de datos en el sitio del INEGI en Internet.
	Disponibilidad:	Instituto Nacional de Estadística y Geografía. <ul style="list-style-type: none"> ▪ Dirección General de Estadísticas Sociodemográficas.

Alineación con el PNEG 2013-2018

Actividad general: I.5.4.1

Identificar cuál es la Información de Interés Nacional "histórica" por Subsistema Nacional de Información y llevar a cabo su resguardo conforme a la normatividad establecida.

Código:	E.I.5.4.1.2	
Nombre de la Ae:	Resguardar la Información de Interés Nacional del Módulo de Condiciones Socioeconómicas.	
Responsable:	Subsistema Nacional de Información Demográfica y Social. ■ Instituto Nacional de Estadística y Geografía. ■ Dirección General de Estadísticas Sociodemográficas.	
Entregable concluido:		
1	Nombre:	Base de datos de la MCS 2012.
	Meta:	Archivo.
	Descripción:	Archivos electrónicos con los registros que constituyen la base de datos del Módulo de Condiciones Socioeconómicas 2012, así como los documentos de carácter conceptual y metodológico que acompañan la base de datos en el sitio del INEGI en Internet.
	Disponibilidad:	Instituto Nacional de Estadística y Geografía. ■ Dirección General de Estadísticas Sociodemográficas.
2	Nombre:	Base de datos de la MCS 2010.
	Meta:	Archivo.
	Descripción:	Archivos electrónicos con los registros que constituyen la base de datos del Módulo de Condiciones Socioeconómicas 2010, así como los documentos de carácter conceptual y metodológico que acompañan la base de datos en el sitio del INEGI en Internet.
	Disponibilidad:	Instituto Nacional de Estadística y Geografía. ■ Dirección General de Estadísticas Sociodemográficas.
3	Nombre:	Base de datos de la MCS 2008.
	Meta:	Archivo.
	Descripción:	Archivos electrónicos con los registros que constituyen la base de datos del Módulo de Condiciones Socioeconómicas 2008, así como los documentos de carácter conceptual y metodológico que acompañan la base de datos en el sitio del INEGI en Internet.
	Disponibilidad:	Instituto Nacional de Estadística y Geografía. ■ Dirección General de Estadísticas Sociodemográficas.

Alineación con el PNEG 2013-2018

Actividad general: I.5.4.1

Identificar cuál es la Información de Interés Nacional "histórica" por Subsistema Nacional de Información y llevar a cabo su resguardo conforme a la normatividad establecida.

Código:	E.I.5.4.1.3	
Nombre de la Ae:	Resguardar la Información de Interés Nacional de la Encuesta Nacional de Ocupación y Empleo.	
Responsable:	Subsistema Nacional de Información Demográfica y Social. <ul style="list-style-type: none"> ▪ Instituto Nacional de Estadística y Geografía. ▪ Dirección General de Estadísticas Sociodemográficas. 	
Entregable concluido:		
1	Nombre:	Base de datos de la ENOE 2010-2014.
	Meta:	20 archivos.
	Descripción:	Archivos electrónicos con los registros que constituyen las bases de datos trimestrales de la Encuesta Nacional de Ocupación y Empleo de 2010 a 2014, así como los documentos de carácter conceptual y metodológico que acompañan la base de datos en el sitio del INEGI en Internet.
	Disponibilidad:	Instituto Nacional de Estadística y Geografía. <ul style="list-style-type: none"> ▪ Dirección General de Estadísticas Sociodemográficas.

Alineación con el PNEG 2013-2018

Actividad general: I.5.4.1

Identificar cuál es la Información de Interés Nacional "histórica", por Subsistema Nacional de Información y llevar a cabo su resguardo conforme a la normatividad establecida.

Código:	E.1.5.4.1.4	
Nombre de la Ae:	Resguardar la Información de Interés Nacional de las Estadísticas de Nacimientos Registrados.	
Responsable:	Subsistema Nacional de Información Demográfica y Social. <ul style="list-style-type: none"> ▪ Instituto Nacional de Estadística y Geografía. ▪ Dirección General de Estadísticas Sociodemográficas. 	
Entregable concluido:		
1	Nombre:	Base de datos de las ENR 2013.
	Meta:	Archivo.
	Descripción:	<ul style="list-style-type: none"> ▪ En el periodo julio-septiembre del 2015 se revisó y modificó el documento descriptivo de la base de datos 2013, actividad que consistió en confrontar dichas descripciones con la estructura de la base de datos que se actualiza con los campos de la variable localidad. ▪ En el cuarto trimestre del año se integraron al Acervo de Información de Interés Nacional la base de datos de las Estadísticas de Nacimientos Registrados 2013 y los documentos complementarios.
	Disponibilidad:	Instituto Nacional de Estadística y Geografía. <ul style="list-style-type: none"> ▪ Dirección General de Estadísticas Sociodemográficas.
2	Nombre:	Base de datos de las ENR 2012.
	Meta:	Archivo.
	Descripción:	<ul style="list-style-type: none"> ▪ En el periodo julio-septiembre del 2015 se revisó y modificó el documento descriptivo de la base de datos 2012, actividad que consistió en confrontar dichas descripciones con la estructura de la base de datos que se actualiza con los campos de la variable localidad. ▪ En el cuarto trimestre del año se integraron al Acervo de Información de Interés Nacional la base de datos de las Estadísticas de Nacimientos Registrados 2012 y los documentos complementarios.
	Disponibilidad:	Instituto Nacional de Estadística y Geografía. <ul style="list-style-type: none"> ▪ Dirección General de Estadísticas Sociodemográficas.
3	Nombre:	Base de datos de las ENR 2011.
	Meta:	Archivo.
	Descripción:	<ul style="list-style-type: none"> ▪ En el periodo julio-septiembre del 2015 se revisó y modificó el documento descriptivo de la base de datos 2011, actividad que consistió en confrontar dichas descripciones con la estructura de la base de datos que se actualiza con los campos de la variable localidad. ▪ En el cuarto trimestre del año se integraron al Acervo de Información de Interés Nacional la base de datos de las Estadísticas de Nacimientos Registrados 2011 y los documentos complementarios.
	Disponibilidad:	Instituto Nacional de Estadística y Geografía. <ul style="list-style-type: none"> ▪ Dirección General de Estadísticas Sociodemográficas.
4	Nombre:	Base de datos de las ENR 2010.
	Meta:	Archivo.
	Descripción:	<ul style="list-style-type: none"> ▪ En el periodo julio-septiembre del 2015 se revisó y modificó el documento descriptivo de la base de datos 2010, actividad que consistió en confrontar dichas descripciones con la estructura de la base de datos que se actualiza con los campos de la variable localidad. ▪ En el cuarto trimestre del año se integraron al Acervo de Información de Interés Nacional la base de datos de las Estadísticas de Nacimientos Registrados 2010 y los documentos complementarios.
	Disponibilidad:	Instituto Nacional de Estadística y Geografía. <ul style="list-style-type: none"> ▪ Dirección General de Estadísticas Sociodemográficas.

Alineación con el PNEG 2013-2018

Actividad general: 1.5.4.1

Identificar cuál es la Información de Interés Nacional "histórica" por Subsistema Nacional de Información y llevar a cabo su resguardo conforme a la normatividad establecida.

Código:	E.I.5.4.1.5	
Nombre de la Ae:	Resguardar la Información de Interés Nacional de las Estadísticas de Defunciones.	
Responsable:	Subsistema Nacional de Información Demográfica y Social. <ul style="list-style-type: none"> ▪ Instituto Nacional de Estadística y Geografía. ▪ Dirección General de Estadísticas Sociodemográficas. 	
Entregable concluido:		
1	Nombre:	Base de datos de las ED 2013.
	Meta:	Archivo.
	Descripción:	<ul style="list-style-type: none"> ▪ En el periodo julio-septiembre del 2015 se revisó y modificó el documento descriptivo de la base de datos 2013, actividad que consistió en confrontar dichas descripciones con la estructura de la base de datos que se actualiza con los campos de la variable localidad. ▪ En el cuarto trimestre del año se integraron al Acervo de Información de Interés Nacional la base de datos de las Estadísticas de Defunciones 2013 y los documentos complementarios.
	Disponibilidad:	Instituto Nacional de Estadística y Geografía. <ul style="list-style-type: none"> ▪ Dirección General de Estadísticas Sociodemográficas.
2	Nombre:	Base de datos de las ED 2012.
	Meta:	Archivo.
	Descripción:	<ul style="list-style-type: none"> ▪ En el periodo julio-septiembre del 2015 se revisó y modificó el documento descriptivo de la base de datos 2012, actividad que consistió en confrontar dichas descripciones con la estructura de la base de datos que se actualiza con los campos de la variable localidad. ▪ En el cuarto trimestre del año se integraron al Acervo de Información de Interés Nacional la base de datos de las Estadísticas de Defunciones 2012 y los documentos complementarios.
	Disponibilidad:	Instituto Nacional de Estadística y Geografía. <ul style="list-style-type: none"> ▪ Dirección General de Estadísticas Sociodemográficas.
3	Nombre:	Base de datos de las ED 2011.
	Meta:	Archivo.
	Descripción:	<ul style="list-style-type: none"> ▪ En el periodo julio-septiembre del 2015 se revisó y modificó el documento descriptivo de la base de datos 2011, actividad que consistió en confrontar dichas descripciones con la estructura de la base de datos que se actualiza con los campos de la variable localidad. ▪ En el cuarto trimestre del año se integraron al Acervo de Información de Interés Nacional la base de datos de las Estadísticas de Defunciones 2011 y los documentos complementarios.
	Disponibilidad:	Instituto Nacional de Estadística y Geografía. <ul style="list-style-type: none"> ▪ Dirección General de Estadísticas Sociodemográficas.
4	Nombre:	Base de datos de las ED 2010.
	Meta:	Archivo.
	Descripción:	<ul style="list-style-type: none"> ▪ En el periodo julio-septiembre del 2015 se revisó y modificó el documento descriptivo de la base de datos 2010, actividad que consistió en confrontar dichas descripciones con la estructura de la base de datos que se actualiza con los campos de la variable localidad. ▪ En el cuarto trimestre del año se integraron al Acervo de Información de Interés Nacional la base de datos de las Estadísticas de Defunciones 2010 y los documentos complementarios.
	Disponibilidad:	Instituto Nacional de Estadística y Geografía. <ul style="list-style-type: none"> ▪ Dirección General de Estadísticas Sociodemográficas.

Alineación con el PNEG 2013-2018

Actividad general: I.5.4.1

Identificar cuál es la Información de Interés Nacional "histórica" por Subsistema Nacional de Información y llevar a cabo su resguardo conforme a la normatividad establecida.

Código:	E.I.5.4.1.6	
Nombre de la Ae:	Resguardar la Información de Interés Nacional de las Estadísticas de Defunciones Fetales.	
Responsable:	Subsistema Nacional de Información Demográfica y Social. <ul style="list-style-type: none"> ▪ Instituto Nacional de Estadística y Geografía. ▪ Dirección General de Estadísticas Sociodemográficas. 	
Entregable concluido:		
1	Nombre:	Base de datos de las EDF 2013.
	Meta:	Archivo.
	Descripción:	<ul style="list-style-type: none"> ▪ En el periodo julio-septiembre del 2015 se revisó y modificó el documento descriptivo de la base de datos 2013, actividad que consistió en confrontar dichas descripciones con la estructura de la base de datos que se actualiza con los campos de la variable localidad. ▪ En el cuarto trimestre del año se integraron al Acervo de Información de Interés Nacional la base de datos de las Estadísticas de Defunciones Fetales 2013 y los documentos complementarios.
	Disponibilidad:	Instituto Nacional de Estadística y Geografía. <ul style="list-style-type: none"> ▪ Dirección General de Estadísticas Sociodemográficas.
2	Nombre:	Base de datos de las EDF 2012.
	Meta:	Archivo.
	Descripción:	<ul style="list-style-type: none"> ▪ En el periodo julio-septiembre del 2015 se revisó y modificó el documento descriptivo de la base de datos 2012, actividad que consistió en confrontar dichas descripciones con la estructura de la base de datos que se actualiza con los campos de la variable localidad. ▪ En el cuarto trimestre del año se integraron al Acervo de Información de Interés Nacional la base de datos de las Estadísticas de Defunciones Fetales 2012 y los documentos complementarios.
	Disponibilidad:	Instituto Nacional de Estadística y Geografía. <ul style="list-style-type: none"> ▪ Dirección General de Estadísticas Sociodemográficas.
3	Nombre:	Base de datos de las EDF 2011.
	Meta:	Archivo.
	Descripción:	<ul style="list-style-type: none"> ▪ En el periodo julio-septiembre del 2015 se revisó y modificó el documento descriptivo de la base de datos 2011, actividad que consistió en confrontar dichas descripciones con la estructura de la base de datos que se actualiza con los campos de la variable localidad. ▪ En el cuarto trimestre del año se integraron al Acervo de Información de Interés Nacional la base de datos de las Estadísticas de Defunciones Fetales 2011 y los documentos complementarios.
	Disponibilidad:	Instituto Nacional de Estadística y Geografía. <ul style="list-style-type: none"> ▪ Dirección General de Estadísticas Sociodemográficas.
4	Nombre:	Base de datos de las EDF 2010.
	Meta:	Archivo.
	Descripción:	<ul style="list-style-type: none"> ▪ En el periodo julio-septiembre del 2015 se revisó y modificó el documento descriptivo de la base de datos 2010, actividad que consistió en confrontar dichas descripciones con la estructura de la base de datos que se actualiza con los campos de la variable localidad. ▪ En el cuarto trimestre del año se integraron al Acervo de Información de Interés Nacional la base de datos de las Estadísticas de Defunciones Fetales 2010 y los documentos complementarios.
	Disponibilidad:	Instituto Nacional de Estadística y Geografía. <ul style="list-style-type: none"> ▪ Dirección General de Estadísticas Sociodemográficas.

Alineación con el PNEG 2013-2018

Actividad general: I.5.4.1

Identificar cuál es la Información de Interés Nacional "histórica" por Subsistema Nacional de Información y llevar a cabo su resguardo conforme a la normatividad establecida.

Código:	E.I.5.4.1.7	
Nombre de la Ae:	Resguardar la Información de Interés Nacional de los Censos y Censos de Población y Vivienda.	
Responsable:	Subsistema Nacional de Información Demográfica y Social. <ul style="list-style-type: none"> ▪ Instituto Nacional de Estadística y Geografía. ▪ Dirección General de Estadísticas Sociodemográficas. 	
Entregable concluido:		
1	Nombre:	Documento sobre el resguardo de las bases de datos de los Censos de Población y Vivienda 2000 y 2010, así como del Censo de Población y Vivienda 2005.
	Meta:	Archivo.
	Descripción:	El documento sobre el resguardo de las bases de datos de los Censos de Población y Vivienda 2000 y 2010, así como del Censo de Población y Vivienda 2005 resume los aspectos relacionados con el resguardo y seguridad de las bases de datos de los censos y censos correspondientes al periodo 1990-2010, describiendo las estructuras de datos que soportan la información, así como la metodología empleada para su integración, resguardo, seguridad y disponibilidad ante eventuales contingencias.
	Disponibilidad:	Instituto Nacional de Estadística y Geografía. <ul style="list-style-type: none"> ▪ Dirección General de Estadísticas Sociodemográficas.

Alineación con el PNEG 2013-2018

Actividad general: I.5.4.1

Identificar cuál es la Información de Interés Nacional "histórica" por Subsistema Nacional de Información y llevar a cabo su resguardo conforme a la normatividad establecida.

Alcanzar estándares nacionales e internacionales y la aplicación de las mejores prácticas al contar con la normatividad técnica y las metodologías requeridas por el Sistema Nacional de Información Estadística y Geográfica, para el desarrollo de las Actividades Estadísticas y Geográficas, así como para la coordinación del propio Sistema.

Código:	A.II.1.1.1.2	
Nombre de la Ae:	Elaborar el Catálogo Nacional de Museos.	
Responsable:	Subsistema Nacional de Información Demográfica y Social. <ul style="list-style-type: none"> ▪ Comité Técnico Especializado de Información Cultural. ▪ Consejo Nacional para la Cultura y las Artes. ▪ Presidencia. 	
Entregable concluido:		
1	Nombre:	Catálogo Nacional de Museos.
	Meta:	Documento.
	Descripción:	<ul style="list-style-type: none"> ▪ Versión preliminar del Catálogo de Museos. ▪ Se realizaron las siguientes actividades del equipo de estadísticas de museos: <ul style="list-style-type: none"> – Desarrollo, en conjunto con INEGI, del instructivo de cuestionarios. – Elaboración con el Instituto Nacional de Antropología e Historia (INAH) y con el Instituto Nacional de Bellas Artes (INBA) del glosario de conceptos. – Clasificación de los museos registrados en el Sistema de Información Cultural. – Capacitación nacional y presentación de una propuesta de muestra para el proyecto por parte de INEGI al personal que desarrollará el levantamiento de información. – Se definieron los enlaces en el INAH, INBA, Museo Nacional de los Ferrocarriles Mexicanos y el Museo Nacional de Culturas Populares para obtener la información de los museos a su cargo. – Apoyo en el operativo inicial de campo.
	Disponibilidad:	Consejo Nacional para la Cultura y las Artes. <ul style="list-style-type: none"> ▪ Presidencia.

Alineación con el PNEG 2013-2018

Actividad general: II.1.1.1

Desarrollar la normatividad necesaria para elaborar las Actividades Estadísticas del SNIDS.

Código:	E.II.2.1.1.1	
Nombre de la Ae:	Elaborar la norma técnica para la elaboración de metadatos para proyectos de información de estadística básica bajo el estándar internacional de la Iniciativa de Documentación de Datos adaptada a las necesidades del SNIEG.	
Responsable:	Subsistema Nacional de Información Demográfica y Social. <ul style="list-style-type: none"> ▪ Instituto Nacional de Estadística y Geografía. ▪ Dirección General de Estadísticas Sociodemográficas. 	
Entregable concluido:		
1	Nombre:	Norma técnica para la elaboración de metadatos para proyectos de información de estadística básica, bajo el estándar internacional de la Iniciativa de Documentación de Datos adaptada a las necesidades del SNIEG.
	Meta:	Norma Técnica.
	Descripción:	<ul style="list-style-type: none"> ▪ La Norma Técnica para la Elaboración de Metadatos para proyectos de generación de Información Estadística Básica y de los componentes estadísticos derivados de proyectos geográficos fue aprobada por la Junta de Gobierno del INEGI mediante el Acuerdo No. 5º/III/2015 de la Quinta Sesión celebrada el 19 de agosto de 2015 y publicada en el Diario Oficial de la Federación el 3 de septiembre de 2015. ▪ La Norma Técnica establece el procedimiento para documentar los proyectos de generación de información estadística básica del SNIEG en apego al estándar de documentación de datos DDI.
	Disponibilidad:	www.snieg.mx La Normatividad del SNIEG > Sistema de Compilación Normativa > Normatividad vigente > Técnica > Estadística

Alineación con el PNEG 2013-2018

Actividad general: II.2.1.1

Generar la norma para documentar los proyectos estadísticos y geográficos del SNIEG.

Código:	E.II.4.1.1.1	
Nombre de la Ae:	Actualizar el documento Presentación de Datos Estadísticos en Cuadros y Gráficas.	
Responsable:	Subsistema Nacional de Información Demográfica y Social. <ul style="list-style-type: none"> ▪ Instituto Nacional de Estadística y Geografía. ▪ Dirección General de Estadísticas Sociodemográficas. 	
Entregable concluido:		
1	Nombre:	Documento actualizado.
	Meta:	Documento.
	Descripción:	<ul style="list-style-type: none"> ▪ Actualización del documento "Presentación de Datos Estadísticos en Cuadros y Gráficas", así como lo relativo al Manual digital respectivo para su utilización en los talleres que se soliciten sobre la materia. ▪ El entregable se desarrolló a lo largo del año iniciando con la búsqueda de ejemplos que ilustraran los lineamientos propuestos en el manual y creando la propuesta de un nuevo capítulo con los lineamientos comunes tanto para la elaboración de cuadros estadísticos como de gráficas, posteriormente se llevó a cabo la integración de los ejemplos seleccionados y del nuevo capítulo. Finalmente se liberó el documento, que a su vez sirvió de referencia para modificar el manual digital correspondiente, que es material didáctico básico para la impartición del taller respectivo.
	Disponibilidad:	http://www.inegi.org.mx/est/contenidos/proyectos/aspectosmetodologicos/documentos tecnicos/default.aspx

Alineación con el PNEG 2013-2018

Actividad general: II.4.1.1

Actualizar y/o revisar la normatividad requerida para el Servicio Público de Información Estadística y Geográfica del SNIEG.

Código:	A.II.6.1.1.3	
Nombre de la Ae:	Elaborar un documento técnico para la retopolación de las series de productividad laboral y costo unitario de la mano de obra de Establecimientos Comerciales.	
Responsable:	Subsistema Nacional de Información Demográfica y Social. <ul style="list-style-type: none"> ▪ Comité Técnico Especializado de Estadísticas del Trabajo y Previsión Social. ▪ Secretaría del Trabajo y Previsión Social. ▪ Subsecretaría de Empleo y Productividad Laboral. 	
Entregable concluido:		
1	Nombre:	Propuesta de nota técnica para la retopolación de los índices de productividad en Establecimientos Comerciales realizada para el periodo 2003-2007.
	Meta:	Documento.
	Descripción:	<ul style="list-style-type: none"> ▪ El INEGI, en coordinación con la Secretaría del Trabajo y Previsión Social, concluyó la propuesta de nota metodológica para la retopolación de los índices de productividad laboral y de costo unitario de la mano de obra de establecimientos comerciales, para el periodo 2003-2007. El documento será puesto a consideración de los integrantes del Comité, previamente a su siguiente reunión. ▪ Documento explicativo del método de cálculo para la retopolación de los índices de productividad laboral y de costo unitario de la mano de obra.
	Disponibilidad:	Secretaría del Trabajo y Previsión Social. <ul style="list-style-type: none"> ▪ Subsecretaría de Empleo y Productividad Laboral.

Alineación con el PNEG 2013-2018

Actividad general: II.6.1.1

Impulsar la revisión de las metodologías disponibles para generar la Información de Interés Nacional, en el marco del SNIDS, con el objetivo de adecuarlas a los estándares internacionales.

Código:	A.II.6.1.1.4	
Nombre de la Ae:	Elaborar una propuesta metodológica para la medición del trabajo infantil.	
Responsable:	Subsistema Nacional de Información Demográfica y Social. <ul style="list-style-type: none"> ▪ Comité Técnico Especializado de Estadísticas del Trabajo y Previsión Social. ▪ Secretaría del Trabajo y Previsión Social. ▪ Subsecretaría de Empleo y Productividad Laboral. 	
Entregable concluido:		
1	Nombre:	Propuesta metodológica para la medición del trabajo infantil.
	Meta:	Documento.
	Descripción:	<ul style="list-style-type: none"> ▪ Marco conceptual y procedimiento técnico para la medición del trabajo infantil. ▪ En la Tercera Sesión del Comité, el INEGI presentó el marco conceptual de los ajustes realizados a la propuesta metodológica para medir el trabajo infantil con base en lo establecido en la Ley Federal del Trabajo en el marco de las actividades, ocupaciones y lugares peligrosos para la población de 15 a 17 años, además de atender la necesidad de indicadores para el Programa Nacional para Prevenir y Erradicar el Trabajo Infantil y Proteger a Trabajadores Adolescentes en Edad Permitida. ▪ Adicionalmente, se mostraron las estimaciones correspondientes a los años 2007, 2009, 2011 y 2013 con base en el Módulo de Trabajo Infantil. Por otra parte, con el fin de evaluar la congruencia del comportamiento del trabajo infantil se realizó un cálculo aproximado con la Encuesta Nacional de Ocupación y Empleo para el periodo del primer trimestre de 2005 al segundo trimestre 2015 para medir el trabajo permitido y no permitido. ▪ El documento metodológico será enviado para comentarios a los miembros del Comité.
	Disponibilidad:	Secretaría del Trabajo y Previsión Social. <ul style="list-style-type: none"> ▪ Subsecretaría de Empleo y Productividad Laboral.

Alineación con el PNEG 2013-2018

Actividad general: II.6.1.1

Impulsar la revisión de las metodologías disponibles para generar la Información de Interés Nacional, en el marco del SNIDS, con el objetivo de adecuarlas a los estándares internacionales.

Código:	A.II.6.1.1.5	
Nombre de la Ae:	Elaborar el Glosario de términos de Educación Básica.	
Responsable:	Subsistema Nacional de Información Demográfica y Social. <ul style="list-style-type: none"> ▪ Comité Técnico Especializado de Información Educativa. ▪ Secretaría de Educación Pública. ▪ Dirección General de Planeación y Estadística Educativa. 	
Entregable concluido:		
1	Nombre:	Glosario de términos de Educación Básica.
	Meta:	Documento.
	Descripción:	El glosario de términos de educación básica contiene los términos y las definiciones actualizados que se encuentran en los sistemas de captura de información educativa de este nivel de los formatos 911.
	Disponibilidad:	Secretaría de Educación Pública. <ul style="list-style-type: none"> ▪ Dirección General de Planeación y Estadística Educativa.

Alineación con el PNEG 2013-2018

Actividad general: II.6.1.1

Impulsar la revisión de las metodologías disponibles para generar la Información de Interés Nacional, en el marco del SNIDS, con el objetivo de adecuarlas a los estándares internacionales.

Código:	A.II.6.1.1.6	
Nombre de la Ae:	Elaborar el Glosario de términos de Educación Media Superior.	
Responsable:	Subsistema Nacional de Información Demográfica y Social. <ul style="list-style-type: none"> ▪ Comité Técnico Especializado de Información Educativa. ▪ Secretaría de Educación Pública. ▪ Dirección General de Planeación y Estadística Educativa. 	
Entregable concluido:		
1	Nombre:	Glosario de términos de Educación Media Superior.
	Meta:	Documento.
	Descripción:	Glosario de términos de educación media superior que contiene los términos y las definiciones actualizados que se encuentran en los sistemas de captura de información educativa de nivel medio superior de los formatos 911.
	Disponibilidad:	Secretaría de Educación Pública. <ul style="list-style-type: none"> ▪ Dirección General de Planeación y Estadística Educativa.

Alineación con el PNEG 2013-2018

Actividad general: II.6.1.1

Impulsar la revisión de las metodologías disponibles para generar la Información de Interés Nacional, en el marco del SNIDS, con el objetivo de adecuarlas a los estándares internacionales.

Código:	A.II.6.1.1.7	
Nombre de la Ae:	Elaborar el Glosario de términos de Educación Superior.	
Responsable:	Subsistema Nacional de Información Demográfica y Social. ■ Comité Técnico Especializado de Información Educativa. ■ Secretaría de Educación Pública. ■ Dirección General de Planeación y Estadística Educativa.	
Entregable concluido:		
1	Nombre:	Glosario de Términos de Educación Superior.
	Meta:	Documento.
	Descripción:	El glosario de términos de educación superior contiene los términos y definiciones actualizados que se encuentran en los sistemas de captura de información educativa de ese nivel de los formatos 911.
	Disponibilidad:	Secretaría de Educación Pública. ■ Dirección General de Planeación y Estadística Educativa.

Alineación con el PNEG 2013-2018 :

Actividad general: II.6.1.1

Impulsar la revisión de las metodologías disponibles para generar la Información de Interés Nacional, en el marco del SNIDS, con el objetivo de adecuarlas a los estándares internacionales.

Código:	A.II.6.1.1.8	
Nombre de la Ae:	Consolidar la versión actualizada al 2015 de la Clasificación Mexicana de Programas de Estudio para Educación Media Superior y Superior.	
Responsable:	Subsistema Nacional de Información Demográfica y Social. ■ Comité Técnico Especializado de Información Educativa. ■ Secretaría de Educación Pública. ■ Dirección General de Planeación y Estadística Educativa.	
Entregable concluido:		
1	Nombre:	Clasificación Mexicana de Programas de Estudio.
	Meta:	Clasificación.
	Descripción:	El documento contiene la clasificación de los 10 campos amplios así como las equivalencias con la Clasificación Mexicana de Programas de Estudio 2011 y la Clasificación Internacional Normalizada de la Educación 2013.
	Disponibilidad:	Secretaría de Educación Pública. ■ Dirección General de Planeación y Estadística Educativa.

Alineación con el PNEG 2013-2018

Actividad general: II.6.1.1

Impulsar la revisión de las metodologías disponibles para generar la Información de Interés Nacional, en el marco del SNIDS, con el objetivo de adecuarlas a los estándares internacionales.

Código:	E.II.7.1.1.1	
Nombre de la Ae:	Incorporar los metadatos de la Información de Interés Nacional de Encuestas en Hogares al formato estándar DDI.	
Responsable:	Subsistema Nacional de Información Demográfica y Social. <ul style="list-style-type: none"> ▪ Instituto Nacional de Estadística y Geografía. ▪ Dirección General de Estadísticas Sociodemográficas. 	
Entregable concluido:		
1	Nombre:	Fichas de metadatos de la ENIGH.
	Meta:	Formato.
	Descripción:	<ul style="list-style-type: none"> ▪ En diciembre se publicó en el Registro Nacional de Metadatos, la documentación de la Encuesta Nacional de Ingresos y Gastos de los Hogares 2014 (en sus versiones "tradicional" y "nueva construcción") en el formato estándar DDI. ▪ Los entregables son una serie de formatos electrónicos que contienen la descripción de los metadatos de cada encuesta, así como de los elementos (variables) que integran sus bases de datos.
	Disponibilidad:	www.inegi.org.mx Inicio > Catálogo de proyectos > Encuesta Nacional de Ingresos y Gastos de los Hogares 2014 > http://www3.inegi.org.mx/rnm/index.php/catalog/165
2	Nombre:	Ficha de metadatos de la ENOE.
	Meta:	Formato.
	Descripción:	<ul style="list-style-type: none"> ▪ En diciembre se concluyó la documentación de la Encuesta Nacional de Ocupación y Empleo en sus dos versiones ("cuestionario ampliado" y "cuestionario básico") en el formato estándar DDI. ▪ Los entregables son una serie de formatos electrónicos que contienen la descripción de los metadatos de cada encuesta, así como de los elementos (variables) que integran sus bases de datos. ▪ La documentación de los metadatos de la ENOE si bien está concluida, se encuentra en revisión y se procederá a su carga en el Registro Nacional de Metadatos, en cuanto sea liberada.
	Disponibilidad:	Instituto Nacional de Estadística y Geografía. <ul style="list-style-type: none"> ▪ Dirección General de Estadísticas Sociodemográficas.
3	Nombre:	Ficha de metadatos del Módulo de Condiciones Socioeconómicas.
	Meta:	Formato.
	Descripción:	<ul style="list-style-type: none"> ▪ En diciembre se publicó en el Registro Nacional de Metadatos, la documentación del Módulo de Condiciones Socioeconómicas 2014 en el formato estándar DDI. ▪ Los entregables son una serie de formatos electrónicos que contienen la descripción de los metadatos de cada encuesta, así como de los elementos (variables) que integran sus bases de datos.
	Disponibilidad:	www.inegi.org.mx Inicio > Catálogo de proyectos > Módulo de Condiciones Socioeconómicas de la ENIGH 2014. > http://www3.inegi.org.mx/rnm/index.php/catalog/166

Alineación con el PNEG 2013-2018

Actividad general: II.7.1.1

Generar los metadatos de la Información de Interés Nacional del SNIDS, conforme al estándar establecido en el SNIEG.

Código:	E.II.7.1.1.2	
Nombre de la Ae:	Incorporar los metadatos de la Información de Interés Nacional sobre estadísticas de registros administrativos al formato Estándar DDI.	
Responsable:	Subsistema Nacional de Información Demográfica y Social. <ul style="list-style-type: none"> ▪ Instituto Nacional de Estadística y Geografía. ▪ Dirección General de Estadísticas Sociodemográficas. 	
Entregable concluido:		
1	Nombre:	Fichas de metadatos sobre estadísticas de nacimientos registrados.
	Meta:	Formato.
	Descripción:	<ul style="list-style-type: none"> ▪ En el tercer trimestre del año se analizó y modificó el documento de nacimientos capturado en el sistema (formato estándar DDI) del año estadístico 2011 y se verificó el del 2012, identificando las variables que se integran, así como los cambios en la nomenclatura de las variables presentadas en la base de datos de este año. ▪ En el trimestre octubre-diciembre, se concluyó la actualización del formato de 2013 y se solicitó la publicación en la página de Internet del INEGI, de las fichas de metadatos correspondientes a la Estadística de Nacimientos Registrados para los años 2012 y 2013.
	Disponibilidad:	http://www.inegi.org.mx/est/contenidos/proyectos/registros/vitales/natalidad/default.aspx
2	Nombre:	Ficha de metadatos sobre estadísticas de defunciones.
	Meta:	Formato.
	Descripción:	<ul style="list-style-type: none"> ▪ En el trimestre julio-septiembre inició el análisis del documento de defunciones capturado en el sistema (formato estándar DDI) del año estadístico 2011 para verificar la información del 2012, identificando las variables que se integran, así como los cambios en la nomenclatura de las variables presentadas en la base de datos de este año. ▪ En el último trimestre del año, se concluyó la actualización y se solicitó la publicación, en la página de Internet del INEGI, de la ficha del metadato correspondiente a la Estadística de Defunciones del año estadístico 2012.
	Disponibilidad:	http://www.inegi.org.mx/est/contenidos/proyectos/registros/vitales/mortalidad/default.aspx
3	Nombre:	Ficha de metadatos sobre estadísticas de defunciones fetales.
	Meta:	Formato.
	Descripción:	<ul style="list-style-type: none"> ▪ En el trimestre julio-septiembre inició el análisis el documento de defunciones fetales capturado en el sistema (formato estándar DDI) del año estadístico 2011 para verificar la información del 2012, identificando las variables que se integran, así como los cambios en la nomenclatura de las variables presentadas en la base de datos de este año. ▪ En el último trimestre del año, se concluyó la actualización y se solicitó la publicación, en la página de Internet del INEGI, de la ficha del metadato correspondiente a la Estadística de Defunciones Fetales del año estadístico 2012.
	Disponibilidad:	http://www.inegi.org.mx/est/contenidos/proyectos/registros/vitales/mortalidad/default.aspx

Alineación con el PNEG 2013-2018

Actividad general: II.7.1.1

Generar los metadatos de la Información de Interés Nacional del SNIDS, conforme al estándar establecido en el SNIEG.

Código:	E.II.7.1.1.3	
Nombre de la Ae:	Incorporar los metadatos de los Censos y Conteos de Población y Vivienda al formato Estándar DDI.	
Responsable:	Subsistema Nacional de Información Demográfica y Social. <ul style="list-style-type: none"> ▪ Instituto Nacional de Estadística y Geografía. ▪ Dirección General de Estadísticas Sociodemográficas. 	
Entregable concluido:		
1	Nombre:	Archivo de documentación de metadatos del Censo de Población 2005.
	Meta:	Formato.
	Descripción:	Integración al formato estándar de documentación de datos DDI de los documentos del Censo de Población y Vivienda 2005, cuyo producto fue validado e incorporado a un sitio de prueba en espera de su publicación.
	Disponibilidad:	Instituto Nacional de Estadística y Geografía. <ul style="list-style-type: none"> ▪ Dirección General de Estadísticas Sociodemográficas.
2	Nombre:	Archivo de documentación de metadatos del Censo de Población y Vivienda 2000.
	Meta:	Formato.
	Descripción:	Recopilación e integración al formato estándar de documentación de datos DDI de los documentos del XII Censo General de Población y Vivienda 2000, cuyo producto fue validado e incorporado a un sitio de prueba en espera de su publicación.
	Disponibilidad:	Instituto Nacional de Estadística y Geografía. <ul style="list-style-type: none"> ▪ Dirección General de Estadísticas Sociodemográficas.

Alineación con el PNEG 2013-2018

Actividad general: II.7.1.1

Generar los metadatos de la Información de Interés Nacional del SNIDS, conforme al estándar establecido en el SNIEG.

Desarrollar la infraestructura de información del Sistema Nacional de Información Estadística y Geográfica, mediante el trabajo coordinado de los integrantes de los Subsistemas Nacionales de Información.

Código:	E.III.1.2.1.1	
Nombre de la Ae:	Probar y actualizar el marco conceptual para el desarrollo del sistema que permita mantener actualizado el Inventario Nacional de Viviendas.	
Responsable:	Subsistema Nacional de Información Demográfica y Social. <ul style="list-style-type: none"> ▪ Instituto Nacional de Estadística y Geografía. ▪ Dirección General de Estadísticas Sociodemográficas. 	
Entregable concluido:		
1	Nombre:	Documento actualizado del marco conceptual del sistema para mantener actualizado el Inventario Nacional de Viviendas.
	Meta:	Archivo.
	Descripción:	<ul style="list-style-type: none"> ▪ Documento actualizado del Marco conceptual del sistema para mantener actualizado el Inventario Nacional de Viviendas. ▪ A partir del marco conceptual del sistema para mantener actualizado el Inventario Nacional de Viviendas, se pretende incorporar cambios o modificaciones del parque habitacional de forma permanente y continua. ▪ Durante 2015 se realizaron varias pruebas siguiendo las bases metodológicas y conceptuales propuestas en 2014 con el fin de desarrollar a mayor detalle el diseño que involucra el sistema, para lo cual se realizaron ejercicios que permitieron comprobar su factibilidad.
	Disponibilidad:	Instituto Nacional de Estadística y Geografía. <ul style="list-style-type: none"> ▪ Dirección General de Estadísticas Sociodemográficas.
2	Nombre:	Base de datos del INV actualizada.
	Meta:	Archivo DBF.
	Descripción:	<ul style="list-style-type: none"> ▪ Actualización de la base de datos del Inventario Nacional de Viviendas, la cual fue publicada en el sitio de Internet del INEGI. ▪ El Inventario Nacional de Viviendas 2015 se actualizó en su cobertura y se complementó en su contenido, manteniendo su objetivo de dar cuenta de la población, la vivienda y el entorno de las localidades del país. Entre las actualizaciones, destacan las siguientes: <ul style="list-style-type: none"> – Los perímetros de contención urbana CONAVI se actualizaron a 2015. – Se pueden ubicar establecimientos económicos relacionados con el tema de vivienda, tales como farmacias, tiendas y papelerías; además, centros educativos a nivel preescolar, primaria, secundaria, centros de atención múltiple y bachillerato. – Cuenta con información geográfica en los temas de uso de suelo y vegetación, características del suelo, tipos de relieve, climas y pendientes del terreno. – La consulta de características de las localidades con menos de 5 mil habitantes, relativas a identificación y localización, medios de transporte, aspectos socioeconómicos, infraestructura y servicios, y lengua indígena. – La consulta de características de las localidades con menos de 5 mil habitantes, relativas a identificación y localización, medios de transporte, aspectos socioeconómicos, infraestructura y servicios, y lengua indígena.
	Disponibilidad:	www.inegi.org.mx Base de datos > Inventario Nacional de Viviendas > http://www.beta.inegi.org.mx/app/mapa/inv/default.aspx

Alineación con el PNEG 2013-2018

Actividad general: III.1.2.1

Desarrollar un sistema para mantener actualizado el Inventario Nacional de Viviendas.

Código:	E.III.2.1.1.1	
Nombre de la Ae:	Realizar la Encuesta Nacional de Hogares.	
Responsable:	Subsistema Nacional de Información Demográfica y Social. <ul style="list-style-type: none"> ▪ Instituto Nacional de Estadística y Geografía. ▪ Dirección General de Estadísticas Sociodemográficas. 	
Entregable concluido:		
1	Nombre:	Cuestionario básico.
	Meta:	Documento.
	Descripción:	Cuestionario básico de la Encuesta Nacional de Hogares, mismo que está en operación desde el arranque del presente año.
	Disponibilidad:	Instituto Nacional de Estadística y Geografía. <ul style="list-style-type: none"> ▪ Dirección General de Estadísticas Sociodemográficas.
2	Nombre:	Manual del entrevistador.
	Meta:	Documento.
	Descripción:	Manual del Entrevistador de la Encuesta Nacional de Hogares, mismo que está en operación desde el arranque del 2015.
	Disponibilidad:	Instituto Nacional de Estadística y Geografía. <ul style="list-style-type: none"> ▪ Dirección General de Estadísticas Sociodemográficas.
3	Nombre:	Reporte operativo.
	Meta:	3 documentos.
	Descripción:	Reportes operativos de levantamiento de la Encuesta Nacional de Hogares correspondientes a los primeros tres trimestres de 2015.
	Disponibilidad:	Instituto Nacional de Estadística y Geografía. <ul style="list-style-type: none"> ▪ Dirección General de Estadísticas Sociodemográficas.

Alineación con el PNEG 2013-2018

Actividad general: III.2.1.1

Integrar y operar el Sistema Integrado de Encuestas Nacionales de los Hogares.

Código:	A.III.3.1.1.1	
Nombre de la Ae:	Implementación del Certificado Electrónico de Nacimiento (CEN).	
Responsable:	Subsistema Nacional de Información Demográfica y Social. <ul style="list-style-type: none"> ▪ Comité Técnico Especializado Sectorial en Salud. ▪ Secretaría de Salud. ▪ Dirección General de Información en Salud. 	
Entregable concluido:		
1	Nombre:	Documento con información de las pruebas piloto realizadas.
	Meta:	Documento.
	Descripción:	<ul style="list-style-type: none"> ▪ Se concluyó la prueba piloto para la implementación del Certificado Electrónico de Nacimiento y se analizaron los resultados para que a partir de éstos se desarrolle una nueva aplicación atendiendo las observaciones y requerimientos de la prueba piloto. ▪ Se emitieron diversos certificados electrónicos de nacimientos en unidades médicas del Estado de Colima y de México, mismos que son entregados en el Registro Civil dónde se tramita el acta de nacimiento del recién nacido. Las unidades médicas de estos estados también conservan una copia.
	Disponibilidad:	Secretaría de Salud. <ul style="list-style-type: none"> ▪ Dirección General de Información en Salud.

Alineación con el PNEG 2013-2018

Actividad general: III.3.1.1

Realizar el programa de modernización de los registros administrativos en el marco del SNIDS.

Código:	A.III.3.1.1.2	
Nombre de la Ae:	Integrar información de las Instituciones del Sistema Nacional de Salud (SNS) al Padrón General de Salud (PGS).	
Responsable:	Subsistema Nacional de Información Demográfica y Social. <ul style="list-style-type: none"> ▪ Comité Técnico Especializado Sectorial en Salud. ▪ Secretaría de Salud. ▪ Dirección General de Información en Salud. 	
Entregable concluido:		
1	Nombre:	Base de datos.
	Meta:	Base de datos.
	Descripción:	<ul style="list-style-type: none"> ▪ En el padrón de beneficiarios se cargaron un total de 109 925 061 registros a septiembre de 2015. ▪ En el padrón de profesionales se incorporaron un total de 826 061 registros a junio de 2015. ▪ La información a diciembre se tendrá disponible en 2016. ▪ Adicionalmente, se trabaja en la identificación de traslapes del padrón de beneficiarios.
	Disponibilidad:	Secretaría de Salud. <ul style="list-style-type: none"> ▪ Dirección General de Información en Salud.

Alineación con el PNEG 2013-2018

Actividad general: III.3.1.1

Realizar el programa de modernización de los registros administrativos en el marco del SNIDS.

Código:	A.III.3.1.1.3	
Nombre de la Ae:	Promover la generación y uso de registros administrativos como fuente de información alterna para el desarrollo social.	
Responsable:	<p>Subsistema Nacional de Información Demográfica y Social.</p> <ul style="list-style-type: none"> ▪ Comité Técnico Especializado de Información Estadística y Geográfica de Desarrollo Social. ▪ Secretaría de Desarrollo Social. ▪ Dirección General de Geoestadística y Padrones de Beneficiarios. 	
Entregable concluido:		
1	Nombre:	Propuesta metodológica para el aprovechamiento de los registros administrativos en el desarrollo social.
	Meta:	Documento.
	Descripción:	<ul style="list-style-type: none"> ▪ En el 2015 se integraron y publicaron los "Lineamientos de Integración, Uso y Compartición de Información Socioeconómica del SIFODE", documento que describe el alcance y ámbito de aplicación del Sistema de Focalización para el Desarrollo (SIFODE). ▪ A partir de las diversas actualizaciones del SIFODE, actualmente se cuenta con la información socioeconómica y demográfica de 19.2 millones de personas, misma que se ha podido difundir a diversas instituciones y programas sociales (SEDESOL, IMJUVE, LICONSA, PROSPERA, entre otros), coadyuvando a la operación de éstos, así como a la planificación y diseño de políticas públicas.
	Disponibilidad:	http://www.normateca.sedesol.gob.mx/work/models/NORMATECA/Normateca/1_Menu_Principal/2_Normas/2_Sustantivas/Lineamientos_SIFODE.pdf

Alineación con el PNEG 2013-2018

Actividad general: III.3.1.1

Realizar el programa de modernización de los registros administrativos en el marco del SNIDS.

Código:	A.III.6.1.1.1	
Nombre de la Ae:	Elaborar el Informe de Avances de México de los ODM para 2014.	
Responsable:	Subsistema Nacional de Información Demográfica y Social. <ul style="list-style-type: none"> ▪ Comité Técnico Especializado del Sistema de Información de los ODM. ▪ Oficina de la Presidencia de la República. ▪ Unidad de Proyectos Estratégicos. 	
Entregable concluido:		
1	Nombre:	Los Objetivos de Desarrollo del Milenio. Informe de Avances 2014.
	Meta:	Documento.
	Descripción:	<ul style="list-style-type: none"> ▪ El Informe de Avances de los Objetivos de Desarrollo del Milenio fue concluido y se encuentra en etapa de edición para su publicación. El Informe se divide en 5 secciones principales: <ul style="list-style-type: none"> – Sección I: Muestra un balance general del avance de los ODM con base en los 51 indicadores que utiliza México para el monitoreo de la Agenda. – Sección II: Constituye la parte sustantiva del documento, se compone de un análisis pormenorizado de los indicadores que presentan un progreso insuficiente o estancamiento; se analizan de manera detallada siete indicadores. – Sección III: Dedicada al ámbito subnacional, y reporta de manera cuantitativa los avances de las 32 entidades federativas en los indicadores ODM que pueden desagregarse a ese nivel territorial. – Sección IV: Presenta un balance sobre la participación de México en la definición de los Objetivos de Desarrollo Sostenible de la Agenda de Desarrollo Post-2015, e incluye un balance sobre los logros y retos que tenemos por delante para dar cumplimiento a la Agenda ODM y los desafíos que enfrentaremos en fecha próxima para asumir como nación el cumplimiento de la Agenda de Desarrollo Post-2015. – Sección V: Reporte de la colaboración que lleva a cabo México con Mesoamérica para el monitoreo de los ODM, como parte de una iniciativa de cooperación para compartir experiencias y conocimientos de nuestro país, signo del compromiso de México con el desarrollo de los pueblos de la región. ▪ El Informe estará disponible de manera impresa y en línea dentro del Sistema de Información de los ODM y será traducido al idioma inglés para que esté disponible a nivel mundial.
	Disponibilidad:	www.objetivosdesarrollodelmilenio.org

Alineación con el PNEG 2013-2018

Actividad general: III.6.1.1

Desarrollar y mantener actualizado un sistema de información sobre los Objetivos de Desarrollo del Milenio.

Código:	A.III.6.1.1.2	
Nombre de la Ae:	Actualizar los Indicadores ODM, en coordinación con las Unidades del Estado responsables de ellos, y con base en el calendario respectivo.	
Responsable:	Subsistema Nacional de Información Demográfica y Social. <ul style="list-style-type: none"> ▪ Comité Técnico Especializado del Sistema de Información de los ODM. ▪ Oficina de la Presidencia de la República. ▪ Unidad de Proyectos Estratégicos. 	
Entregable concluido:		
1	Nombre:	Series de indicadores actualizados.
	Meta:	67 indicadores.
	Descripción:	Actualización de 93 indicadores (incluye doble actualizaciones e indicadores con fecha variable o no definida) en el Sistema de Información de los ODM con la participación de las Unidades del Estado y de acuerdo con el calendario establecido.
	Disponibilidad:	http://www.objetivosdesarrollodelmilenio.org.mx/

Alineación con el PNEG 2013-2018

Actividad general: III.6.1.1

Desarrollar y mantener actualizado un sistema de información sobre los Objetivos de Desarrollo del Milenio.

Código:	A.III.6.1.1.3	
Nombre de la Ae:	Adecuar el Sistema de Información de los Objetivos de Desarrollo del Milenio (SIODM), a fin de difundir los indicadores con nuevas desagregaciones geográficas por Entidad Federativa y Municipio.	
Responsable:	Subsistema Nacional de Información Demográfica y Social. <ul style="list-style-type: none"> ▪ Comité Técnico Especializado del Sistema de Información de los ODM. ▪ Oficina de la Presidencia de la República. ▪ Unidad de Proyectos Estratégicos. 	
Entregable concluido:		
1	Nombre:	Sistema de Información de los ODM actualizado.
	Meta:	Base de datos.
	Descripción:	El 4 de mayo de 2015 se puso en operación la actualización del Sistema de Información de los Objetivos de Desarrollo del Milenio, en la cual se despliega información de los indicadores ODM por entidad federativa y municipio. Es así que el sistema incluye, entre otras cosas, acceso directo a la información de cada entidad federativa; desagregación de cinco indicadores adicionales por entidad federativa a los que ya se tenían y diecisiete por municipio; incorporación de tablas resúmenes comparativas nacional-estado-municipio y consulta a través de mapas temáticos municipales.
	Disponibilidad:	www.objetivosdesarrollodemilenio.org.mx

Alineación con el PNEG 2013-2018

Actividad general: III.6.1.1

Desarrollar y mantener actualizado un sistema de información sobre los Objetivos de Desarrollo del Milenio.

Código:	A.III.6.1.1.4	
Nombre de la Ae:	Concertar con los gobiernos de las Entidades Federativas respecto a la generación y difusión de información consistente en materia de ODM.	
Responsable:	Subsistema Nacional de Información Demográfica y Social. <ul style="list-style-type: none"> ▪ Comité Técnico Especializado del Sistema de Información de los ODM. ▪ Oficina de la Presidencia de la República. ▪ Unidad de Proyectos Estratégicos. 	
Entregable concluido:		
1	Nombre:	Informe de las reuniones y acuerdos logrados con las Entidades Federativas.
	Meta:	Informe.
	Descripción:	<ul style="list-style-type: none"> ▪ Informe de las reuniones y acuerdos logrados con las entidades federativas. ▪ Se revisaron los informes de avances de los Objetivos de Desarrollo del Milenio de las entidades federativas, los cuales fueron preparados por los Consejos Estatales de Población u Órganos similares; sin embargo, debido a que requieren ajustes no se subieron al Sitio de Información de los ODM.
	Disponibilidad:	Oficina de la Presidencia de la República. <ul style="list-style-type: none"> ▪ Unidad de Proyectos Estratégicos.

Alineación con el PNEG 2013-2018

Actividad general: III.6.1.1

Desarrollar y mantener actualizado un sistema de información sobre los Objetivos de Desarrollo del Milenio.

Código:	A.III.6.1.1.5	
Nombre de la Ae:	Elaborar los metadatos de los nuevos indicadores de la Agenda de Desarrollo Post 2015 y llevar a cabo la línea base de los indicadores.	
Responsable:	<ul style="list-style-type: none"> Subsistema Nacional de Información Demográfica y Social. ▪ Comité Técnico Especializado del Sistema de Información de los ODM. ▪ Oficina de la Presidencia de la República. ▪ Unidad de Proyectos Estratégicos. 	
Entregable concluido:		
1	Nombre:	Documento con las fichas de metadatos.
	Meta:	Documento.
	Descripción:	Documento con el resumen de los 32 indicadores de inclusión social -y fichas de metadatos correspondientes- que fueron incorporados a la Plataforma de Datos Abiertos.
	Disponibilidad:	<ul style="list-style-type: none"> Oficina de la Presidencia de la República. ▪ Unidad de Proyectos Estratégicos.

Alineación con el PNEG 2013-2018

Actividad general: III.6.1.1

Desarrollar y mantener actualizado un sistema de información sobre los Objetivos de Desarrollo del Milenio.

Código:	A.III.6.1.1.6	
Nombre de la Ae:	Participar en el desarrollo de una prueba piloto con el PNUD para la definición de indicadores Post-2015 con un enfoque de inclusión social.	
Responsable:	<ul style="list-style-type: none"> Subsistema Nacional de Información Demográfica y Social. ▪ Comité Técnico Especializado del Sistema de Información de los ODM. ▪ Oficina de la Presidencia de la República. ▪ Unidad de Proyectos Estratégicos. 	
Entregable concluido:		
1	Nombre:	Documento con la relación de indicadores propuestos.
	Meta:	Documento.
	Descripción:	<ul style="list-style-type: none"> ▪ El proyecto se desarrolló con base en los tiempos establecidos y se concluyeron las etapas programadas. Se generaron los siguientes productos: <ul style="list-style-type: none"> – Marco teórico y conceptual sobre la inclusión social. – Lista de indicadores sobre inclusión social con base en los objetivos de la Agenda 2030 para el desarrollo sostenible. – Sistema piloto para el monitoreo de los indicadores seleccionados sobre inclusión social. – Documento analítico sobre las potencialidades de la base de datos resguardada en el sistema piloto para la orientación de políticas públicas.
	Disponibilidad:	<ul style="list-style-type: none"> Oficina de la Presidencia de la República. ▪ Unidad de Proyectos Estratégicos.

Alineación con el PNEG 2013-2018

Actividad general: III.6.1.1

Desarrollar y mantener actualizado un sistema de información sobre los Objetivos de Desarrollo del Milenio.

Código:	A.III.6.1.1.7	
Nombre de la Ae:	Participar en eventos internacionales para la definición de la Agenda de Desarrollo Post-2015.	
Responsable:	Subsistema Nacional de Información Demográfica y Social. <ul style="list-style-type: none"> ▪ Comité Técnico Especializado del Sistema de Información de los ODM ▪ Oficina de la Presidencia de la República. ▪ Unidad de Proyectos Estratégicos. 	
Entregable concluido:		
1	Nombre:	Reporte de eventos atendidos.
	Meta:	Reporte.
	Descripción:	Se cuenta con cuatro reportes sobre las conferencias y reuniones realizadas en Nueva York, Santiago de Chile, Túnez y Bangkok, relacionadas con los preparativos para la definición de la Agenda Post-2015.
	Disponibilidad:	Oficina de la Presidencia de la República. <ul style="list-style-type: none"> ▪ Unidad de Proyectos Estratégicos.

Alineación con el PNEG 2013-2018

Actividad general: III.6.1.1

Desarrollar y mantener actualizado un sistema de información sobre los Objetivos de Desarrollo del Milenio.

Código:	A.III.6.1.1.8	
Nombre de la Ae:	Asistencia Técnica a los países que conforman el Sistema de la Integración Centroamericana (SICA).	
Responsable:	Subsistema Nacional de Información Demográfica y Social. <ul style="list-style-type: none"> ▪ Comité Técnico Especializado del Sistema de Información de los ODM. ▪ Oficina de la Presidencia de la República. ▪ Unidad de Proyectos Estratégicos. 	
Entregable concluido:		
1	Nombre:	Informe de apoyos otorgados.
	Meta:	Documento.
	Descripción:	<ul style="list-style-type: none"> ▪ Se firmó un Memorándum de Entendimiento con Honduras. ▪ Se participó en la reunión con Guatemala y El Salvador, en la 2a Reunión de la Red de Monitoreo de los Objetivos de Desarrollo del Milenio y se compartió un documento con la descripción de las mejoras realizadas por el INEGI al Sistema de Integración y Mantenimiento de los Objetivos de Desarrollo del Milenio.
	Disponibilidad:	Oficina de la Presidencia de la República. <ul style="list-style-type: none"> ▪ Unidad de Proyectos Estratégicos.

Alineación con el PNEG 2013-2018

Actividad general: III.6.1.1

Desarrollar y mantener actualizado un sistema de información sobre los Objetivos de Desarrollo del Milenio.

Código:	A.III.6.1.1.9	
Nombre de la Ae:	Elaborar el nuevo Sistema de consulta para difundir la información de los Objetivos de Desarrollo Sostenible (ODS).	
Responsable:	Subsistema Nacional de Información Demográfica y Social. <ul style="list-style-type: none"> ▪ Comité Técnico Especializado del Sistema de Información de los ODM. ▪ Oficina de la Presidencia de la República. ▪ Unidad de Proyectos Estratégicos. 	
Entregable concluido:		
1	Nombre:	Sistema de consulta de los ODS.
	Meta:	Base de datos.
	Descripción:	Se puso a disposición del público un Sistema de consulta -plataforma piloto- para la difusión de la base de datos de los indicadores de inclusión social relacionados con la Agenda 2030 para el desarrollo sostenible.
	Disponibilidad:	Oficina de la Presidencia de la República. <ul style="list-style-type: none"> ▪ Unidad de Proyectos Estratégicos.

Alineación con el PNEG 2013-2018

Actividad general: III.6.1.1

Desarrollar y mantener actualizado un sistema de información sobre los Objetivos de Desarrollo del Milenio.

Objetivo IV

PNEG 2013-2018

Enriquecer la disponibilidad de Información de Interés Nacional, mediante la presentación de propuestas elaboradas por las Unidades del Estado y por los Órganos Colegiados del Sistema Nacional de Información Estadística y Geográfica, para su aprobación por parte de la Junta de Gobierno.

Código:	A.IV.1.1.1.1	
Nombre de la Ae:	Elaborar al menos una propuesta de IIN conforme a las prioridades planteadas en el PND 2013-2018.	
Responsable:	Subsistema Nacional de Información Demográfica y Social. <ul style="list-style-type: none"> ▪ Comité Técnico Especializado de Información con Perspectiva de Género. ▪ Instituto Nacional de las Mujeres. ▪ Secretaría Ejecutiva. 	
Entregable concluido:		
1	Nombre:	Propuesta de IIN.
	Meta:	Formato requisitado de propuesta de IIN.
	Descripción:	Información estadística de la Encuesta Nacional sobre la Dinámica de las Relaciones en los Hogares aprobada como Información de Interés Nacional mediante Acuerdo No. 10º/VII/2015 en la Décima Sesión 2015 de la Junta de Gobierno del INEGI, celebrada el 16 de diciembre de 2015. El Acuerdo fue publicado en el Diario Oficial de la Federación el 30 de diciembre de 2015.
	Disponibilidad:	www.snieg.mx La Información de Interés Nacional > Relación de Información de Interés Nacional

Alineación con el PNEG 2013-2018

Actividad general: IV.1.1.1

Realizar propuestas de IIN en el marco del Plan Nacional de Desarrollo 2013-2018, por el SNIDS, para su aprobación por la Junta de Gobierno.

Código:	E.IV.1.1.1.1	
Nombre de la Ae:	Realizar el tratamiento de la información y producción de resultados de la Encuesta Intercensal 2015.	
Responsable:	Subsistema Nacional de Información Demográfica y Social. <ul style="list-style-type: none"> ▪ Instituto Nacional de Estadística y Geografía. ▪ Dirección General de Estadísticas Sociodemográficas. 	
Entregable concluido:		
1	Nombre:	Base de datos.
	Meta:	Archivo DBF.
	Descripción:	<ul style="list-style-type: none"> ▪ En diciembre concluyó la integración de la base de datos de la Encuesta Intercensal 2015 y fue publicada en el sitio de Internet del INEGI para su descarga y consulta. ▪ Los microdatos de la Encuesta Intercensal están disponibles en los siguientes formatos: csv, dta, sas y sab. Por otra parte, con la intención de ofrecer a los usuarios herramientas adicionales que facilite la comprensión de la información generada; en este apartado se publicaron los siguientes documentos de apoyo: catálogos, descripción de archivos, instrucciones SAS, instrucciones STATA, síntesis metodológica y conceptual y cuestionario de la Encuesta Intercensal.
	Disponibilidad:	www.inegi.org.mx Estadística > Fuente/Proyecto > Encuestas en hogares > Encuesta Intercensal 2015 > http://www.inegi.org.mx/est/contenidos/proyectos/encuestas/hogares/especiales/ei2015/default.aspx
2	Nombre:	Tabulados básicos.
	Meta:	Archivo.
	Descripción:	<ul style="list-style-type: none"> ▪ En diciembre concluyó el seguimiento a la generación de tabulados, mismos que fueron publicados en la página de Internet del INEGI. ▪ Se puso a disposición de los usuarios los tabulados en Excel con los resultados de la Encuesta Intercensal 2015, los cuales están agrupados en los siguientes temas: población, fecundidad, mortalidad, migración, etnicidad, educación, servicios de salud, características económicas, trabajo no remunerado, movilidad cotidiana, situación conyugal, hogares, ingresos monetarios diferentes al trabajo, vivienda y alimentación. Adicionalmente, se incluyó una guía rápida para el uso de los tabulados en Excel.
	Disponibilidad:	www.inegi.org.mx Estadística > Fuente/Proyecto > Encuestas en hogares > Encuesta Intercensal 2015 > http://www.inegi.org.mx/est/contenidos/proyectos/encuestas/hogares/especiales/sei2015/default.aspx
3	Nombre:	Síntesis Metodológica y Conceptual de la Encuesta Intercensal 2015.
	Meta:	Archivo.
	Descripción:	<ul style="list-style-type: none"> ▪ En diciembre concluyó la elaboración de la Síntesis Metodológica y Conceptual de la Encuesta Intercensal 2015, la cual fue publicada en la página de Internet del INEGI. ▪ El documento presenta de manera resumida, las características metodológicas, conceptuales y técnicas de la Encuesta Intercensal 2015, con la finalidad de brindar a los usuarios elementos que faciliten la interpretación y el análisis de los datos de la Encuesta. De esta forma el INEGI, contribuye con la transparencia de los procedimientos y esquemas adoptados en la generación de Información estadística.
	Disponibilidad:	www.inegi.org.mx Estadística > Fuente/Proyecto > Encuestas en hogares > Encuesta Intercensal 2015 > http://www.inegi.org.mx/est/contenidos/proyectos/encuestas/hogares/especiales/ei2015/default.aspx

Alineación con el PNEG 2013-2018

Actividad general: IV.1.1.1

Realizar propuestas de IIN en el marco del Plan Nacional de Desarrollo 2013-2018, por el SNIDS, para su aprobación por la Junta de Gobierno.

Código:	A.IV.1.1.1.2	
Nombre de la Ae:	Elaborar recomendaciones de tabulados básicos de interés demográfico a partir de la Encuesta Intercensal 2015.	
Responsable:	Subsistema Nacional de Información Demográfica y Social. <ul style="list-style-type: none"> ▪ Comité Técnico Especializado de Población y Dinámica Demográfica. ▪ Consejo Nacional de Población. ▪ Secretaría General del Consejo Nacional de Población. 	
Entregable concluido:		
1	Nombre:	Documento de propuestas para tabulados con temas demográficos a partir de la Encuesta Intercensal 2015.
	Meta:	Documento.
	Descripción:	<ul style="list-style-type: none"> ▪ Documento que resume las propuestas realizadas por los representantes de las distintas Unidades del Estado que conforman el Comité Técnico Especializado en Población y Dinámica Demográfica, el cual fue remitido al INEGI con oficio no. SG/088/2015 el 11 de mayo de 2015. ▪ Las recomendaciones se centran principalmente, en la necesidad de contar con información hasta nivel municipal de los grupos de población que se encuentran en situación vulnerable para conocer su monto y distribución, además de, en la medida de lo posible, caracterizar el contexto en el que se desarrollan. De esta forma se solicita que a los tabulados que se generen se añada la medición estadística sobre la confiabilidad a nivel municipal en los ámbitos de vivienda, población, migración, educación, trabajo, alimentación, y beneficiarios de programas sociales. ▪ Los requerimientos fueron presentados al INEGI, quien confirmó que estos aspectos están considerados en el programa de tabulados básicos de la encuesta.
	Disponibilidad:	Consejo Nacional de Población. <ul style="list-style-type: none"> ▪ Dirección General de Estudios Sociodemográficos y Prospectiva.

Alineación con el PNEG 2013-2018

Actividad general: IV.1.1.1

Realizar propuestas de IIN en el marco del Plan Nacional de Desarrollo 2013-2018, por el SNIDS, para su aprobación por la Junta de Gobierno.

Código:	A.IV.1.1.1.3	
Nombre de la Ae:	Analizar y recomendar la generación de información en materia de Salud Sexual y Reproductiva en adolescentes.	
Responsable:	<p>Subsistema Nacional de Información Demográfica y Social.</p> <ul style="list-style-type: none"> ▪ Comité Técnico Especializado de Población y Dinámica Demográfica. ▪ Consejo Nacional de Población. ▪ Secretaría General del Consejo Nacional de Población. 	
Entregable concluido:		
1	Nombre:	Recomendaciones de información sobre Salud Sexual y Reproductiva en adolescentes.
	Meta:	Documento.
	Descripción:	<ul style="list-style-type: none"> ▪ Informe de recomendaciones de información sobre salud sexual y reproductiva en adolescentes. ▪ Como parte del seguimiento a los trabajos de la Encuesta Nacional de la Dinámica Demográfica 2014, se llevó a cabo la homologación de criterios y metodologías para el cálculo de indicadores de salud reproductiva entre el Instituto Nacional de Estadística y Geografía y el Consejo Nacional de Población. Asimismo, se realizó la justificación correspondiente y se desarrolló la metodología de cálculo de un nuevo conjunto de indicadores de salud sexual y reproductiva para mujeres sexualmente activas, que se propone como relevante para medir con mayor precisión la prevalencia de uso de métodos anticonceptivos.
	Disponibilidad:	<p>Consejo Nacional de Población.</p> <ul style="list-style-type: none"> ▪ Secretaría General del Consejo Nacional de Población.

Alineación con el PNEG 2013-2018

Actividad general: IV.1.1.1

Realizar propuestas de IIN en el marco del Plan Nacional de Desarrollo 2013-2018, por el SNIDS, para su aprobación por la Junta de Gobierno.

Ampliar el conjunto de Indicadores Clave disponibles para la sociedad y el Estado, mediante la presentación de las propuestas elaboradas por las Unidades del Estado y por los Órganos Colegiados del Sistema Nacional de Información Estadística y Geográfica, para su aprobación por parte de la Junta de Gobierno.

Código:	A.V.2.1.1.1	
Nombre de la Ae:	Elaborar al menos dos propuestas de Indicadores Clave.	
Responsable:	Subsistema Nacional de Información Demográfica y Social. <ul style="list-style-type: none"> ▪ Comité Técnico Especializado de Información con Perspectiva de Género. ▪ Instituto Nacional de las Mujeres. ▪ Secretaría Ejecutiva. 	
Entregable concluido:		
1	Nombre:	Propuestas de IC.
	Meta:	2 formatos requisitados de propuestas de Indicadores Clave.
	Descripción:	Se elaboraron los formatos y la documentación requerida para presentar las propuestas de seis Indicadores Clave, mismos que fueron aprobados por la Junta de Gobierno del INEGI mediante el Acuerdo No. 10º/VIII/2015, Décima Sesión, celebrada el 16 de diciembre de 2015 y publicados en el Diario Oficial de la Federación del 30 de diciembre de 2015. Los Indicadores Clave aprobados son: <ol style="list-style-type: none"> 1. Porcentaje de mujeres que experimentaron violencia de pareja por tipo de daños. 2. Porcentaje de mujeres que han acudido al menos a una institución o autoridad en busca de ayuda, entre las mujeres que han sido alguna vez víctimas de violencia física y/o sexual infligida por su pareja. 3. Porcentaje de mujeres jueces y magistradas en los juzgados y tribunales superiores de justicia estatales. 4. Percepción de inseguridad de la población de 18 años y más en el transporte y en espacios públicos desagregados por sexo. 5. Prevalencia de violencia física y/o sexual contra las mujeres de 15 años y más por parte de la pareja o expareja, ocurrida a lo largo de su relación. 6. Prevalencia de la violencia física y/o sexual contra las mujeres de 15 años y más, infligida por cualquier agresor o a lo largo de su vida.
	Disponibilidad:	www.snieg.mx Catálogo Nacional de Indicadores > Consulta > Tema

Alineación con el PNEG 2013-2018

Actividad general: V.2.1.1

Proponer IC en los temas del SNIDS que prevé la LSNIEG, para su aprobación por la Junta de Gobierno.

Código:	A.V.2.1.1.2	
Nombre de la Ae:	Elaborar una propuesta de Indicadores Clave de Trabajo y Previsión Social para su incorporación al Catálogo Nacional de Indicadores.	
Responsable:	<ul style="list-style-type: none"> ▪ Subsistema Nacional de Información Demográfica y Social. ▪ Comité Técnico Especializado de Estadísticas del Trabajo y Previsión Social. ▪ Secretaría del Trabajo y Previsión Social. ▪ Subsecretaría de Empleo y Productividad Laboral. 	
Entregable concluido:		
1	Nombre:	Formato requisitado de propuesta de Indicadores Clave de Trabajo y Previsión Social.
	Meta:	Formato requisitado de propuesta de Indicador Clave.
	Descripción:	<ul style="list-style-type: none"> ▪ Se requisitaron los formatos para presentar dos propuestas de indicadores basados en el personal ocupado: <ol style="list-style-type: none"> 1. Índices de productividad laboral. 2. Costo unitario de la mano de obra de las empresas constructoras. ▪ Los formatos están en proceso de revisión por parte del INEGI, que es la Unidad del Estado responsable de elaborar los indicadores.
	Disponibilidad:	Secretaría del Trabajo y Previsión Social <ul style="list-style-type: none"> ▪ Subsecretaría de Empleo y Productividad Laboral.

Alineación con el PNEG 2013-2018

Actividad general: V.2.1.1

Proponer IC en los temas del SNIDS que prevé la LSNIÉG, para su aprobación por la Junta de Gobierno.

Código:	A.V.2.1.1.5	
Nombre de la Ae:	Generar cuatro propuestas de Indicadores Clave que permitan monitorear el estado que guarda la juventud en el ámbito social y demográfico.	
Responsable:	<ul style="list-style-type: none"> ▪ Subsistema Nacional de Información Demográfica y Social. ▪ Comité Técnico Especializado en Información de Juventud. ▪ Instituto Mexicano de la Juventud. ▪ Dirección General del Instituto Mexicano de la Juventud. 	
Entregable concluido:		
1	Nombre:	Propuesta de Indicador Clave para la inclusión en el Catálogo Nacional de Indicadores.
	Meta:	4 formatos requisitados de propuestas de Indicadores Clave.
	Descripción:	<ul style="list-style-type: none"> ▪ Cuatro Indicadores Clave aprobados por la Junta de Gobierno del INEGI mediante el Acuerdo No. 3º/XII/2015 en la Tercera Sesión, celebrada el 5 de junio de 2015, y publicados en el Diario Oficial de la Federación el 23 de junio de 2015. Los Indicadores Clave son: <ol style="list-style-type: none"> 1. Porcentaje de la población joven con carencia por acceso a los servicios de salud. 2. Porcentaje de la población joven con ingreso por debajo de la línea de bienestar. 3. Tasa de desocupación en población joven. ▪ La propuesta del indicador "Porcentaje de la población joven víctima de algún delito" se encuentra en revisión por el Subsistema Nacional de Información de Gobierno, Seguridad Pública e Impartición de Justicia.
	Disponibilidad:	www.snieg.mx Catálogo Nacional de Indicadores > Consulta > Tema

Alineación con el PNEG 2013-2018

Actividad general: V.2.1.1

Proponer IC en los temas del SNIDS que prevé la LSNIÉG, para su aprobación por la Junta de Gobierno.

Código:	A.V.2.1.1.6	
Nombre de la Ae:	Proponer un Indicador Clave del Sector Educativo para el Catálogo Nacional de Indicadores.	
Responsable:	Subsistema Nacional de Información Demográfica y Social. ▪ Comité Técnico Especializado de Información Educativa. ▪ Secretaría de Educación Pública. ▪ Dirección General de Planeación y Estadística Educativa.	
Entregable concluido:		
1	Nombre:	Formato requisitado de propuesta de Indicador Clave: Cobertura en educación media superior.
	Meta:	Formato requisitado de propuesta de Indicador Clave.
	Descripción:	▪ El 14 de diciembre de 2015 se revisó el formato con la propuesta de Indicador Clave "Cobertura en educación media superior" en el marco del Comité Técnico Especializado de Información Educativa, el cual fue aprobado por dicho Comité. ▪ El formato contiene la desagregación conceptual, el objetivo, la importancia y la utilidad del indicador propuesto.
	Disponibilidad:	Secretaría de Educación Pública. ▪ Dirección General de Planeación y Estadística Educativa.
2	Nombre:	Formato requisitado de propuesta de Indicador Clave: Tasa de abandono escolar en educación primaria.
	Meta:	Formato requisitado de propuesta de Indicador Clave.
	Descripción:	El 14 de diciembre de 2015 se revisó el formato con la propuesta de Indicador Clave "Tasa de abandono escolar en educación primaria" en el marco del Comité Técnico Especializado de Información Educativa, el cual no fue aprobado por dicho Comité.
	Disponibilidad:	Secretaría de Educación Pública. ▪ Dirección General de Planeación y Estadística Educativa.
3	Nombre:	Formato requisitado de propuesta de Indicador Clave: Tasa de abandono escolar en educación secundaria.
	Meta:	Formato requisitado de propuesta de Indicador Clave.
	Descripción:	El 14 de diciembre de 2015 se revisó el formato con la propuesta de Indicador Clave "Tasa de abandono escolar en educación secundaria" en el marco del Comité Técnico Especializado de Información Educativa, el cual no fue aprobado por dicho Comité.
	Disponibilidad:	Secretaría de Educación Pública. ▪ Dirección General de Planeación y Estadística Educativa.

Alineación con el PNEG 2013-2018

Actividad general: V.2.1.1

Proponer IC en los temas del SNIDS que prevé la LSNIEG, para su aprobación por la Junta de Gobierno.

Código:	A.V.2.2.1.1	
Nombre de la Ae:	Elaborar propuesta de Indicadores Clave sobre cultura y arte.	
Responsable:	<ul style="list-style-type: none"> ▪ Subsistema Nacional de Información Demográfica y Social. ▪ Comité Técnico Especializado de Información Cultural. ▪ Consejo Nacional para la Cultura y las Artes. ▪ Presidencia. 	
Entregable concluido:		
1	Nombre:	Documento metodológico de la propuesta de Indicadores Clave sobre cultura y arte.
	Meta:	Documento.
	Descripción:	<ul style="list-style-type: none"> ▪ Formato requisitado para proponer el indicador: Crecimiento real del Producto Interno Bruto Cultural, cuyo objetivo es medir la participación de la actividad económica del sector cultural, respecto al año anterior en precios constantes con base en el año 2008. La fuente de información corresponde a la Cuenta Satélite de Cultura de México. ▪ El indicador es utilizado para observar el ritmo de crecimiento de las actividades económicas características y conexas relacionadas con la cultura, a fin de apoyar la política económica y del sector, así como la toma de decisiones de los diversos actores económicos. ▪ La propuesta se encuentra en valoración y estudio, ya que por el momento la fuente de información depende de un convenio de colaboración entre CONACULTA e INEGI, por lo que la información no sería constante.
	Disponibilidad:	<ul style="list-style-type: none"> ▪ Consejo Nacional para la Cultura y las Artes. ▪ Presidencia.

Alineación con el PNEG.2013-2018

Actividad general: V.2.2.1

Proponer IC en temas del SNIDS no previstos en la LSNIEG, para su aprobación por la Junta de Gobierno.

Atender las necesidades de información de los diferentes sectores de la sociedad, mediante la producción de la Información de Interés Nacional prevista en la Ley del Sistema Nacional de Información Estadística y Geográfica, así como la determinada como tal por la Junta de Gobierno, mediante la participación coordinada y corresponsable de las Unidades del Estado.

Código:	E.VI.1.1.1.1	
Nombre de la Ae:	Realizar el levantamiento de Información de la Encuesta Intercensal 2015.	
Responsable:	Subsistema Nacional de Información Demográfica y Social. <ul style="list-style-type: none"> ▪ Instituto Nacional de Estadística y Geografía. ▪ Dirección General de Estadísticas Sociodemográficas. 	
Entregable concluido:		
1	Nombre:	Informe de campo.
	Meta:	Archivo.
	Descripción:	<ul style="list-style-type: none"> ▪ Archivo con el informe de campo de la Encuesta Intercensal 2015. ▪ Se amplió el tamaño de la muestra de viviendas de la Encuesta Intercensal 2015 en 13 municipios de siete entidades federativas, es decir, se seleccionaron y visitaron más áreas geográficas con la finalidad de garantizar la precisión de los estimadores. Finalmente, se verificó la cobertura de la Encuesta Intercensal en 32 municipios correspondientes a 10 entidades federativas del país.
	Disponibilidad:	Instituto Nacional de Estadística y Geografía. <ul style="list-style-type: none"> ▪ Dirección General de Estadísticas Sociodemográficas.

Alineación con el PNEG 2013-2018

Actividad general: VI.1.1.1

Realizar el Censo de Población y Vivienda 2015.

Código:	A.VI.1.1.2.2	
Nombre de la Ae:	Elaborar recomendaciones de tabulados especiales para población juvenil a partir de la Encuesta Intercensal 2015.	
Responsable:	Subsistema Nacional de Información Demográfica y Social. <ul style="list-style-type: none"> ▪ Comité Técnico Especializado en Información de Juventud. ▪ Instituto Mexicano de la Juventud. ▪ Dirección General del Instituto Mexicano de la Juventud. 	
Entregable concluido:		
1	Nombre:	Metodologías detalladas para el cálculo de tabulados relevantes en materia de juventud.
	Meta:	4 documentos.
	Descripción:	<ul style="list-style-type: none"> ▪ El Comité Técnico Especializado aprobó en su segunda sesión 2015, solicitar al INEGI el cálculo de un conjunto de tabulados con los datos obtenidos en la Encuesta Intercensal 2015. ▪ Los tabulados solicitados permitirán conocer las condiciones de la población joven en relación con la situación conyugal, migración, tenencia de la vivienda, obtención de créditos para la vivienda, grado de escolaridad, asistencia a educación escolarizada, atención de negocios propios, ocupación, apoyo financiero de remesas del extranjero, adscripción a servicios de salud, hijos nacidos vivos, auto identificación como afro mexicano e indígena y acceso a apoyo financiero por alguna dependencia del gobierno. ▪ Los tabulados estarán disponibles en la página de Internet del Instituto Mexicano de la Juventud: www.imjuvetud.gob.mx
	Disponibilidad:	Instituto Mexicano de la Juventud. <ul style="list-style-type: none"> ▪ Dirección General del Instituto Mexicano de la Juventud.

Alineación con el PNEG 2013-2018

Actividad general: VI.1.1.2

Generar la IIN resultante del Censo de Población y Vivienda 2015 y ponerla a disposición de los diferentes sectores de la sociedad.

Código:	A.VI.2.1.4.1	
Nombre de la Ae:	Difundir los resultados de la Cuenta Satélite de Vivienda levantada en 2014.	
Responsable:	Subsistema Nacional de Información Demográfica y Social. <ul style="list-style-type: none"> ▪ Comité Técnico Especializado de Vivienda. ▪ Secretaría de Desarrollo Agrario, Territorial y Urbano. ▪ Subsecretaría de Desarrollo Urbano y Vivienda. 	
Entregable concluido:		
1	Nombre:	Documento del proyecto de la Cuenta Satélite de Vivienda.
	Meta:	Documento.
	Descripción:	<ul style="list-style-type: none"> ▪ El Instituto Nacional de Estadística y Geografía, con el apoyo de la Secretaría de Desarrollo Agrario, Territorial y Urbano, la Comisión Nacional de Vivienda, el Fondo de la Vivienda del Instituto de Seguridad y Servicios Sociales de los Trabajadores del Estado, el Instituto del Fondo Nacional de la Vivienda para los Trabajadores y la Sociedad Hipotecaria Federal, presentaron por primera vez los resultados de la "Cuenta Satélite de Vivienda de México, 2008-2012", en valores corrientes. ▪ La Cuenta Satélite de Vivienda es un instrumento estadístico que permite identificar y dimensionar la actividad económica asociada a la vivienda para conocer el aporte que realiza al total de la economía (PIB), además del empleo en las actividades económicas relacionadas.
	Disponibilidad:	www.inegi.org.mx

Alineación con el PNEG 2013-2018

Actividad general: VI.2.1.4

Elaborar las Cuentas Satélite, generar la IIN correspondiente y difundir los resultados de conformidad con el calendario de publicación de la IIN.

Código:	E.VI.4.1.1.1	
Nombre de la Ae:	Realizar la Encuesta Nacional de Ocupación y Empleo.	
Responsable:	Subsistema Nacional de Información Demográfica y Social. <ul style="list-style-type: none"> ▪ Instituto Nacional de Estadística y Geografía. ▪ Dirección General de Estadísticas Sociodemográficas. 	
Entregable concluido:		
1	Nombre:	Base de datos trimestral de la Encuesta Nacional de Ocupación y Empleo.
	Meta:	4 bases de datos.
	Descripción:	Se generaron las bases de datos de la Encuesta Nacional de Ocupación y Empleo correspondientes al cuarto trimestre de 2014 y al primer, segundo y tercer trimestres de 2015.
	Disponibilidad:	www.inegi.org.mx Inicio > Estadística > Microdatos > Encuestas en hogares > Encuesta Nacional de Ocupación y Empleo > http://www3.inegi.org.mx/sistemas/microdatos/encuestas.aspx?c=34523&s=est

Alineación con el PNEG 2013-2018

Actividad general: VI.4.1.1

Realizar la Encuesta Nacional de Ocupación y Empleo.

Código:	E.VI.4.1.2.1	
Nombre de la Ae:	Generar la IIN resultante de la ENOE y difundir los resultados de conformidad con el calendario de publicación de la IIN.	
Responsable:	Subsistema Nacional de Información Demográfica y Social. <ul style="list-style-type: none"> ▪ Instituto Nacional de Estadística y Geografía. ▪ Dirección General de Estadísticas Sociodemográficas. 	
Entregable concluido:		
1	Nombre:	IIN derivada de la ENOE a disposición de los diferentes sectores de la sociedad, conforme al calendario de difusión de IIN.
	Meta:	4 documentos.
	Descripción:	Se generaron cuatro documentos con la Información de Interés Nacional derivada de la Encuesta Nacional de Ocupación y Empleo, correspondientes al cuarto trimestre 2014, primer, segundo y tercer trimestres 2015. En el Catálogo Nacional de Indicadores se pueden consultar los siguientes Indicadores Clave: <ol style="list-style-type: none"> 1. Tasa de participación 2. Tasa de desocupación 3. Tasa de trabajo asalariado 4. Tasa de ocupación agropecuaria 5. Tasa de ocupación en la industria manufacturera 6. Tasa de ocupación en el comercio 7. Tasa de ocupación en los servicios 8. Tasa neta de ocupación 9. Tasa de Informalidad Laboral 1 10. Tasa de Ocupación en el Sector Informal 2
	Disponibilidad:	www.snieg.mx Catálogo Nacional de Indicadores > Consulta > Tema

Alineación con el PNEG 2013-2018

Actividad general: VI.4.1.2

Generar la IIN resultante de la ENOE y difundir los resultados de conformidad con el calendario de publicación de la IIN.

Código:	E.VI.4.3.2.1	
Nombre de la Ae:	Generar los resultados de la Encuesta Nacional de Ingresos y Gastos de los Hogares, 2014.	
Responsable:	Subsistema Nacional de Información Demográfica y Social. <ul style="list-style-type: none"> ▪ Instituto Nacional de Estadística y Geografía. ▪ Dirección General de Estadísticas Sociodemográficas. 	
Entregable concluido:		
1	Nombre:	Base de datos de la Encuesta Nacional de Ingresos y Gastos de los Hogares, 2014.
	Meta:	Base de datos.
	Descripción:	<ul style="list-style-type: none"> ▪ Se integró la base de datos de explotación de la Encuesta Nacional de Ingresos y Gastos de los Hogares 2014 y se publicó junto con sus resultados en el sitio institucional el 16 de julio de 2015. ▪ La base de datos contiene los registros individuales (microdatos) con información sobre características de las viviendas, los hogares y los ingresos y gastos de las personas. Adicionalmente se generaron tabulados con información.
	Disponibilidad:	www.inegi.org.mx Estadística > Encuestas en hogares > Encuesta Nacional de Ingresos y Gastos de los Hogares > http://www.inegi.org.mx/est/contenidos/proyectos/encuestas/hogares/regulares/enigh/enigh2014/tradicional/default.aspx

Alineación con el PNEG 2013-2018

Actividad general: VI.4.3.2

Generar la IIN resultante de la ENIGH y difundir los resultados de conformidad con el calendario de publicación de la IIN.

Código:	E.VI.4.6.2.1	
Nombre de la Ae:	Generar los resultados del Módulo de Condiciones Socioeconómicas, 2014.	
Responsable:	Subsistema Nacional de Información Demográfica y Social. <ul style="list-style-type: none"> ▪ Instituto Nacional de Estadística y Geografía. ▪ Dirección General de Estadísticas Sociodemográficas. 	
Entregable concluido:		
1	Nombre:	Base de datos del Módulo de Condiciones Socioeconómicas, 2014.
	Meta:	Base de datos.
	Descripción:	<ul style="list-style-type: none"> ▪ Se integró la base de datos de explotación del Módulo de Condiciones Socioeconómicas 2014 y se publicó en el sitio institucional el 16 de julio de 2015. ▪ La base de datos contiene los registros individuales (microdatos) con las características de las viviendas, los hogares y las dimensiones para la estimación de la pobreza multidimensional. Adicionalmente, se generaron tabulados con información.
	Disponibilidad:	www.inegi.org.mx Estadística > Encuestas en hogares > Módulo de Condiciones Socioeconómicas > http://www.inegi.org.mx/est/contenidos/proyectos/encuestas/hogares/modulos/mcs/mcs2014/default.aspx

Alineación con el PNEG 2013-2018

Actividad general: VI.4.6.2

Generar la IIN resultante del MCS y difundir los resultados de conformidad con el calendario de publicación de la IIN.

Código:	A.VI.5.2.1.1	
Nombre de la Ae:	Actualizar la información del Sistema de Información sobre Nacimientos en el marco del Sector Salud.	
Responsable:	Subsistema Nacional de Información Demográfica y Social. <ul style="list-style-type: none"> ▪ Comité Técnico Especializado Sectorial en Salud. ▪ Secretaría de Salud. ▪ Dirección General de Información en Salud. 	
Entregable concluido:		
1	Nombre:	Base de datos del Sistema de Información sobre Nacimientos en el marco del Sector Salud.
	Meta:	Base de datos.
	Descripción:	<ul style="list-style-type: none"> ▪ El 30 de abril de 2015 se publicó la base de datos del Sistema de Información sobre Nacimientos al cierre 2014, con un total de 2 177 319 registros y una cobertura del 97.1% con respecto a las proyecciones del Consejo Nacional de Población basadas en el Censo 2010. ▪ La publicación de la información de 2015 se realizará a más tardar el 30 de abril de 2016 y será el resultado de las confrontas con todas las instituciones para mejorar la calidad de la información.
	Disponibilidad:	Secretaría de Salud. <ul style="list-style-type: none"> ▪ Dirección General de Información en Salud.

Alineación con el PNEG 2013-2018

Actividad general: VI.5.2.1

Mantener actualizado el Sistema de Información sobre Nacimientos en el marco del Sector Salud.

Código:	A.VI.5.2.2.1	
Nombre de la Ae:	Generar y difundir los resultados del Sistema de Información sobre Nacimientos (SINAC).	
Responsable:	Subsistema Nacional de Información Demográfica y Social. <ul style="list-style-type: none"> ▪ Comité Técnico Especializado Sectorial en Salud. ▪ Secretaría de Salud. ▪ Dirección General de Información en Salud. 	
Entregable concluido:		
1	Nombre:	Información del SINAC.
	Meta:	Base de datos.
	Descripción:	<ul style="list-style-type: none"> ▪ El 30 de abril de 2015 se publicó la base de datos del Sistema de Información sobre Nacimientos al cierre 2014, con un total de 2 177 319 registros y una cobertura del 97.1% con respecto a las proyecciones del Consejo Nacional de Población basadas en el Censo 2010. ▪ La publicación de la información de 2015 se realizará a más tardar el 30 de abril de 2016 y será el resultado de las confrontas con todas las instituciones para mejorar la calidad de la información.
	Disponibilidad:	Secretaría de Salud. <ul style="list-style-type: none"> ▪ Dirección General de Información en Salud.

Alineación con el PNEG 2013-2018

Actividad general: VI.5.2.2

Generar la IIN resultante del SINAC y difundir los resultados de conformidad con el calendario de publicación de la IIN.

Código:	E.VI.8.1.1.1	
Nombre de la Ae:	Generar resultados de la Encuesta Nacional de la Dinámica Demográfica (ENADID 2014).	
Responsable:	Subsistema Nacional de Información Demográfica y Social. <ul style="list-style-type: none"> ▪ Instituto Nacional de Estadística y Geografía. ▪ Dirección General de Estadísticas Sociodemográficas. 	
Entregable concluido:		
1	Nombre:	Informe operativo.
	Meta:	Documento.
	Descripción:	<ul style="list-style-type: none"> ▪ Informe operativo de la Encuesta Nacional de la Dinámica Demográfica 2014 con la finalidad de que los usuarios conozcan el sustento metodológico desde el punto de vista estadístico. ▪ En el mes de abril se concluyó la elaboración del documento sobre diseño muestral con la revisión integral del mismo y la ejecución de los ajustes propuestos, mediante la incorporación de las observaciones y comentarios del personal del área de productos sociodemográficos y atención de requerimientos, en cuanto a las características editoriales y de estilo.
	Disponibilidad:	Instituto Nacional de Estadística y Geografía. <ul style="list-style-type: none"> ▪ Dirección General de Estadísticas Sociodemográficas.
2	Nombre:	Base de datos.
	Meta:	Archivo.
	Descripción:	En el mes de marzo se concluyó el subproceso "validación central" aplicando a la base de datos nacional los procedimientos informáticos desarrollados con base en el requerimiento de validación, con el propósito de obtener una base de datos nacional validada. Se inicia el diseño y desarrollo del programa para generar los insumos para el cálculo de factores de expansión.
	Disponibilidad:	Instituto Nacional de Estadística y Geografía. <ul style="list-style-type: none"> ▪ Dirección General de Estadísticas Sociodemográficas.

Alineación con el PNEG 2013-2018

Actividad general: VI.8.1.1

Producir la nueva Información de Interés Nacional en los temas del SNIDS y ponerla a disposición de los diferentes sectores de la sociedad.

Promover el conocimiento del territorio, la realidad económica, social, del medio ambiente, el gobierno, la seguridad pública y la impartición de justicia en el país poniendo a la disposición de la sociedad y el Estado, Indicadores Clave actualizados en el Catálogo Nacional de Indicadores del SNIEG.

Código:	A.VII.1.1.2.1	
Nombre de la Ae:	Actualizar los Indicadores Clave para la medición de la pobreza que pertenecen al Catálogo Nacional de Indicadores a partir de la información de la ENIGH 2014.	
Responsable:	Subsistema Nacional de Información Demográfica y Social. <ul style="list-style-type: none"> ▪ Comité Técnico Especializado de Información Estadística y Geográfica de Desarrollo Social. ▪ Secretaría de Desarrollo Social. ▪ Dirección General de Geoestadística y Padrones de Beneficiarios. 	
Entregable concluido:		
1	Nombre:	Series de datos para la medición multidimensional de la pobreza derivadas de la ENIGH 2014.
	Meta:	15 series.
	Descripción:	Actualización de 14 Indicadores Clave en materia de pobreza en México incluidos en el Catálogo Nacional de Indicadores en el mes de octubre. Por otra parte, en el mes de diciembre se actualizó el Indicador Clave restante.
	Disponibilidad:	www.snieg.mx Catálogo Nacional de Indicadores > Consulta > Tema www.coneval.gob.mx > http://www.coneval.gob.mx/Medicion/MP/Paginas/Pobreza_2014.aspx

Alineación con el PNEG 2013-2018

Actividad general: VII.1.1.2

Actualizar los Indicadores Clave del Catálogo Nacional de Indicadores en el marco del SNIDS.

Código:	A.VII.1.1.2.2	
Nombre de la Ae:	Revisar, validar y mantener actualizados los Indicadores ODM que forman parte del Catálogo Nacional de Indicadores.	
Responsable:	Subsistema Nacional de Información Demográfica y Social. <ul style="list-style-type: none"> ▪ Comité Técnico Especializado del Sistema de Información de los ODM. ▪ Oficina de la Presidencia de la República. ▪ Unidad de Proyectos Estratégicos. 	
Entregable concluido:		
1	Nombre:	Indicadores actualizados.
	Meta:	35 indicadores.
	Descripción:	Actualización de 47 indicadores de los Objetivos de Desarrollo del Milenio (incluye doble actualizaciones e indicadores con fecha no definida) que son considerados como Indicadores Clave y están incorporados en el Catálogo Nacional de Indicadores.
	Disponibilidad:	www.snieg.mx Catálogo Nacional de Indicadores > Consulta > Tema

Alineación con el PNEG 2013-2018

Actividad general: VII.1.1.2

Actualizar los Indicadores Clave del Catálogo Nacional de Indicadores en el marco del SNIDS.

Código:	A.VII.1.1.2.3	
Nombre de la Ae:	Actualizar los Indicadores Clave de Trabajo y Previsión Social integrados al Catálogo Nacional de Indicadores.	
Responsable:	Subsistema Nacional de Información Demográfica y Social. <ul style="list-style-type: none"> ▪ Comité Técnico Especializado de Estadísticas del Trabajo y Previsión Social. ▪ Secretaría del Trabajo y Previsión Social. ▪ Subsecretaría de Empleo y Productividad Laboral. 	
Entregable concluido:		
1	Nombre:	Series de datos de los Indicadores Clave de Trabajo y Previsión Social.
	Meta:	19 indicadores.
	Descripción:	<ul style="list-style-type: none"> ▪ Series estadísticas actualizadas de los Indicadores Clave de trabajo y previsión social para su difusión en el Sitio del Catálogo Nacional de Indicadores. ▪ En 2015 se enviaron de manera oportuna, las series estadísticas actualizadas de los Indicadores Clave de trabajo y previsión social, responsabilidad del Instituto Nacional de Estadística y Geografía y de la Secretaría del Trabajo y Previsión Social, según la periodicidad establecida para cada uno de ellos.
	Disponibilidad:	www.snieg.mx Catálogo Nacional de Indicadores > Consulta > Tema

Alineación con el PNEG 2013-2018

Actividad general: VII.1.1.2

Actualizar los Indicadores Clave del Catálogo Nacional de Indicadores en el marco del SNIDS.

Código:	A.VII.1.1.2.4	
Nombre de la Ae:	Actualizar los Indicadores Clave del Sector Salud que pertenecen al Catálogo Nacional de Indicadores.	
Responsable:	Subsistema Nacional de Información Demográfica y Social. <ul style="list-style-type: none"> ▪ Comité Técnico Especializado Sectorial en Salud. ▪ Secretaría de Salud. ▪ Dirección General de Información en Salud. 	
Entregable concluido:		
1	Nombre:	Series de datos del Sector Salud.
	Meta:	Base de datos.
	Descripción:	Actualización del Indicador Clave "Razón de personal médico en instituciones públicas de salud en contacto con el paciente por cada mil habitantes" considerado en el Catálogo Nacional de Indicadores.
	Disponibilidad:	www.snieg.mx Catálogo Nacional de Indicadores > Consulta > Tema

Alineación con el PNEG 2013-2018

Actividad general: VII.1.1.2

Actualizar los Indicadores Clave del Catálogo Nacional de Indicadores en el marco del SNIDS.

Código:	A.VII.1.1.2.5	
Nombre de la Ae:	Actualizar los Indicadores Clave del Sector Educativo que pertenecen al Catálogo Nacional de Indicadores.	
Responsable:	Subsistema Nacional de Información Demográfica y Social. ■ Comité Técnico Especializado de Información Educativa. ■ Secretaría de Educación Pública. ■ Dirección General de Planeación y Estadística Educativa.	
Entregable concluido:		
1	Nombre:	Series de datos del Sector Educativo.
	Meta:	8 series.
	Descripción:	Actualización de los ocho Indicadores Clave del sector educativo que forman parte del Catálogo Nacional de Indicadores, así como los metadatos correspondientes. La Secretaría de Educación Pública mantiene comunicación constante con el Instituto Nacional de Estadística y Geografía.
	Disponibilidad:	www.snieg.mx Catálogo Nacional de Indicadores > Consulta > Tema

Alineación con el PNEG 2013-2018

Actividad general: VII.1.1.2

Actualizar los Indicadores Clave del Catálogo Nacional de Indicadores en el marco del SNIDS.

Proporcionar la Información de Interés Nacional generada por el Sistema, así como promover su conocimiento y uso, mediante la prestación del Servicio Público de Información Estadística y Geográfica.

Código:	A.VIII.2.1.2.1	
Nombre de la Ae:	Publicación Mujeres y Hombres 2015.	
Responsable:	Subsistema Nacional de Información Demográfica y Social. ■ Comité Técnico Especializado de Información con Perspectiva de Género. ■ Instituto Nacional de las Mujeres. ■ Secretaría Ejecutiva.	
Entregable concluido:		
1	Nombre:	Archivo PDF de la publicación Mujeres y Hombres 2015.
	Meta:	Archivo digital.
	Descripción:	<ul style="list-style-type: none"> ■ Publicación Mujeres y Hombres en México 2015, cuyo objetivo es ser una herramienta para el seguimiento y la evaluación de las acciones en materia de igualdad la cual ofrece una selección de indicadores relevantes que describen la situación actual de mujeres y hombres en distintos ámbitos de la vida nacional. ■ El documento se organiza en catorce capítulos: dinámica demográfica; fecundidad; mortalidad; salud; salud materno-infantil; adicciones; educación; nupcialidad; empleo; trabajo no remunerado y uso del tiempo libre; seguridad social; violencia; participación sociopolítica y toma de decisiones y Pobreza.
	Disponibilidad:	> www.gob.mx/inmujeres/ > www.inegi.org.mx

Alineación con el PNEG 2013-2018

Actividad general: VIII.2.1.2

Identificar y atender las demandas de información estadística pertinentes en el marco del SNIDS.

Código:	E.VIII.2.1.2.1	
Nombre de la Ae:	Generar los resultados de la Encuesta Nacional sobre Uso del Tiempo 2014.	
Responsable:	Subsistema Nacional de Información Demográfica y Social. ■ Instituto Nacional de Estadística y Geografía. ■ Dirección General de Estadísticas Sociodemográficas.	
Entregable concluido:		
1	Nombre:	Base de datos de la Encuesta Nacional sobre Uso del Tiempo 2014.
	Meta:	Base de datos.
	Descripción:	■ Base de datos de la Encuesta Nacional sobre Uso del Tiempo 2014. ■ En el mes de mayo el Instituto Nacional de Estadística y Geografía hizo entrega de la base de datos comprometida con el Instituto Nacional de las Mujeres.
	Disponibilidad:	Instituto Nacional de Estadística y Geografía. ■ Dirección General de Estadísticas Sociodemográficas.
2	Nombre:	Documento de tabulados.
	Meta:	Documento.
	Descripción:	■ Tabulados de la Encuesta Nacional sobre Uso del Tiempo. ■ En el mes de junio el Instituto Nacional de Estadística y Geografía hizo entrega del Documento de Tabulados comprometido al Instituto Nacional de las Mujeres.
	Disponibilidad:	Instituto Nacional de Estadística y Geografía. ■ Dirección General de Estadísticas Sociodemográficas.

Alineación con el PNEG 2013-2018

Actividad general: VIII.2.1.2

Identificar y atender las demandas de información estadística pertinentes en el marco del SNIDS.

Código:	A.VIII.2.1.2.2	
Nombre de la Ae:	Revisar y actualizar el sistema mediante el cual se captura e integra la estadística de la educación básica.	
Responsable:	Subsistema Nacional de Información Demográfica y Social. ■ Comité Técnico Especializado de Información Educativa. ■ Secretaría de Educación Pública. ■ Dirección General de Planeación y Estadística Educativa.	
Entregable concluido:		
1	Nombre:	Sistema actualizado de captura de información estadística de educación básica.
	Meta:	Sistema en Internet.
	Descripción:	Sistema de captura que cuenta con módulo de explotación de la estadística de educación básica.
	Disponibilidad:	http://www.f911.sep.gob.mx/

Alineación con el PNEG 2013-2018

Actividad general: VIII.2.1.2

Identificar y atender las demandas de información estadística pertinentes en el marco del SNIDS.

Apoyar el desarrollo de capacidades técnicas de los servidores públicos de las Unidades del Estado que forman parte del Sistema Nacional de Información Estadística y Geográfica, en los temas requeridos, mediante el diseño e implementación de programas de capacitación del Sistema.

Código:	E.IX.1.1.1.1	
Nombre de la Ae:	Capacitar en la Norma Técnica para la Generación de Estadística Básica.	
Responsable:	Subsistema Nacional de Información Demográfica y Social. <ul style="list-style-type: none"> ▪ Instituto Nacional de Estadística y Geografía. ▪ Dirección General de Estadísticas Sociodemográficas. 	
Entregable concluido:		
1	Nombre:	Informe de Capacitación.
	Meta:	Documento.
	Descripción:	<ul style="list-style-type: none"> ▪ Informe de capacitación que integra lo anteriormente descrito. ▪ En 2015 se impartieron tres talleres a personal de la Dirección General de Estadísticas Sociodemográficas y de la Dirección General de Geografía y Medio Ambiente, dos pláticas a alumnos de bachillerato de Colima y personal de Atención Sectorial del Instituto y una pasantía a funcionarios de Nicaragua, todo sobre Estándares para la Generación de Estadística Básica y Presentación de Estadísticas, asimismo se atendieron cuatro asesorías a personal de la Dirección General de Estadísticas Sociodemográficas sobre lineamientos del manual normativo "Presentación de Datos Estadísticos en Cuadros y Gráficas".
	Disponibilidad:	Instituto Nacional de Estadística y Geografía. <ul style="list-style-type: none"> ▪ Dirección General de Estadísticas Sociodemográficas.

Alineación con el PNEG 2013-2018

Actividad general: IX.1.1.1

Implementar el Programa de Capacitación 2013-2018 para los Servidores Públicos de las UE del SNIEG.

Impulsar la mejora en la producción y análisis de la Información de Interés Nacional mediante la implementación de agendas de investigación en estadística y geografía, con la colaboración de centros de educación superior e investigación, así como con las Unidades del Estado.

Código:	A.X.1.2.1.1	
Nombre de la Ae:	Integrar las observaciones de las distintas autoridades educativas federales y estatales sobre el Marco Normativo de obligaciones y sanciones para la obtención de Información Estadística.	
Responsable:	Subsistema Nacional de Información Demográfica y Social. <ul style="list-style-type: none"> ▪ Comité Técnico Especializado de Información Educativa. ▪ Secretaría de Educación Pública. ▪ Dirección General de Planeación y Estadística Educativa. 	
Entregable concluido:		
1	Nombre:	Documento con la revisión de la Normatividad para la obtención de Información Estadística Educativa.
	Meta:	Documento.
	Descripción:	<ul style="list-style-type: none"> ▪ Documento con la revisión de la normatividad para la obtención de información estadística educativa, el cual contiene la normatividad necesaria para requerir, recabar e integrar la información del sector educativo en todos los niveles y servicios. ▪ Se revisaron con las diferentes autoridades del sector educativo, los términos normativos para la integración de información estadística.
	Disponibilidad:	Secretaría de Educación Pública. <ul style="list-style-type: none"> ▪ Dirección General de Planeación y Estadística Educativa.

Alineación con el PNEG 2013-2018

Actividad general: X.1.2.1

Definir e implementar una Agenda de Investigación Permanente con Unidades del Estado adscritas al SNIDS en temas relacionados con las Actividades Estadísticas en el marco del Sistema Nacional de Información Estadística y Geográfica, y elaborar informes de resultados.

• Subsistema Nacional de Información Económica

Objetivo I

PNEG 2013-2018

Impulsar la consolidación del Sistema Nacional de Información Estadística y Geográfica mediante el fortalecimiento y orientación del trabajo coordinado de las Unidades del Estado, con base en los documentos programáticos del Sistema, la operación de los Órganos Colegiados previstos en la Ley, el desarrollo y funcionamiento de la Red Nacional de Información y una interlocución permanente con organismos internacionales.

Código:	F.I.2.4.2.1	
Nombre de la Ae:	Integrar los informes de los Comités Técnicos Especializados adscritos al Subsistema Nacional de Información Económica (SNIE).	
Responsable:	Subsistema Nacional de Información Económica. <ul style="list-style-type: none"> ▪ Instituto Nacional de Estadística y Geografía. ▪ Dirección General de Estadísticas Económicas. 	
Entregable concluido:		
1	Nombre:	Informes.
	Meta:	4 documentos.
	Descripción:	Se integraron los informes de avance trimestral de los Comités Técnicos Especializados del Subsistema Nacional de Información Económica. En general, se han cumplido los avances programados en cuanto a la actualización de los Indicadores Clave del Catálogo Nacional de Indicadores y a la elaboración de nuevas propuestas de indicadores. Adicionalmente, se incluye una nota de apreciación general sobre la operación de los Comités Técnicos Especializados.
	Disponibilidad:	Instituto Nacional de Estadística y Geografía. <ul style="list-style-type: none"> ▪ Dirección General de Estadísticas Económicas.

Alineación con el PNEG 2013-2018

Actividad general: I.2.4.2

Operar y dar seguimiento a los Comités Técnicos Especializados del SNIE, conforme a su Programa de Trabajo y elaborar los informes semestrales correspondientes.

Alcanzar estándares nacionales e internacionales y la aplicación de las mejores prácticas al contar con la normatividad técnica y las metodologías requeridas por el Sistema Nacional de Información Estadística y Geográfica, para el desarrollo de las Actividades Estadísticas y Geográficas, así como para la coordinación del propio Sistema.

Código:	B.II.1.1.2.1	
Nombre de la Ae:	Actualizar la Tabla de Correlación entre la Tarifa de la Ley de los Impuestos Generales de Importación y de Exportación y el Sistema de Clasificación Industrial de América del Norte.	
Responsable:	Subsistema Nacional de Información Económica. ■ Comité Técnico Especializado de Estadísticas de Comercio Exterior. ■ Instituto Nacional de Estadística y Geografía. ■ Dirección General de Estadísticas Económicas.	
Entregable concluido:		
1	Nombre:	Tabla de Correlación entre la Tarifa de la Ley de los Impuestos Generales de Importación y de Exportación (TIGIE) y el Sistema de Clasificación Industrial de América del Norte (SCIAN), actualizada al año 2015.
	Meta:	Documento.
	Descripción:	■ Archivo digital que contiene la Tabla de Correlación TIGIE-SCIAN, actualización 2015, la cual considera la clase de actividad económica de origen para 12 273 fracciones arancelarias. ■ El 16 de diciembre de 2015 se publicó en el sitio del INEGI en Internet.
	Disponibilidad:	www.inegi.org.mx Estadística > Aspectos normativos y metodológicos > Clasificaciones y catálogos > Económicos. > http://www3.inegi.org.mx/sistemas/clasificaciones/tigie/tigie.aspx

Alineación con el PNEG 2013-2018

Actividad general: II.1.1.2

Desarrollar la normatividad necesaria para realizar las Actividades Estadísticas del SNIE.

Código:	F.II.4.1.1.1	
Nombre de la Ae:	Proporcionar capacitación sobre el Sistema de Clasificación Industrial de América del Norte (SCIÁN) a las Unidades del Estado productoras de información estadística económica, que así lo soliciten.	
Responsable:	Subsistema Nacional de Información Económica. <ul style="list-style-type: none"> ▪ Instituto Nacional de Estadística y Geografía. ▪ Dirección General de Estadísticas Económicas. 	
Entregable concluido:		
1	Nombre:	Informe sobre las capacitaciones impartidas con la temática del Sistema de Clasificación Industrial de América del Norte (SCIÁN).
	Meta:	Documento.
	Descripción:	<ul style="list-style-type: none"> ▪ Informe sobre las capacitaciones impartidas con la temática del SCIÁN durante el año 2015, exponiendo desde su programación hasta su ejecución y principales características. ▪ Se programaron 10 capacitaciones, se impartieron de manera efectiva 15 a los representantes de distintas áreas de las siguientes instituciones: Petróleos Mexicanos, Procuraduría Ambiental y del Ordenamiento Territorial del Distrito Federal, Confederación de Cámaras Industriales de los Estados Unidos Mexicanos, Secretaría del Trabajo y Previsión Social, Coordinación Estatal México Poniente, Unidades del Estado del Estado de México, Unidades del Estado que conforman el grupo de análisis conceptual y metodológico del Comité Técnico Especializado de Información Económica de los Sectores Industriales, Coordinación Estatal de Jalisco, Embajada de México en Brasil, Representantes del SNIEG, Gobierno, Cámaras, Académicos a través de la Reunión sobre los resultados de la consulta pública del SCIÁN 2018, Confederación de Cámaras Nacionales de Comercio, Servicios y Turismo, Grupo BIMBO, Grupo Coraza (Consultores Internacionales), Dirección Regional Centro Norte y a la Coordinación Estatal Zacatecas, con lo que se instruyó a 234 capacitandos.
	Disponibilidad:	Instituto Nacional de Estadística y Geografía. <ul style="list-style-type: none"> ▪ Dirección General de Estadísticas Económicas.

Alineación con el PNEG 2013-2018

Actividad general: II.4.1.1

Actualizar y/o revisar la normatividad requerida para el Servicio Público de Información Estadística y Geográfica del SNIEG.

Código:	B.II.6.1.2.1	
Nombre de la Ae:	Revisar y actualizar el Catálogo de Importaciones por Tipo de Bien para el Cálculo de la Balanza Comercial de Mercancías de México.	
Responsable:	Subsistema Nacional de Información Económica. <ul style="list-style-type: none"> ▪ Comité Técnico Especializado de Estadísticas de Comercio Exterior. ▪ Banco de México. ▪ Dirección de Medición Económica. 	
Entregable concluido:		
1	Nombre:	Catálogo de Importaciones por Tipo de Bien para el Cálculo de la Balanza Comercial de Mercancías de México, actualizado al año 2014.
	Meta:	Documento.
	Descripción:	Archivo digital del catálogo de importaciones por tipo de bien, actualizado con la metodología preliminar de revisión y análisis de los códigos arancelarios de importación para los cálculos de la Balanza Comercial de Mercancías de México, 2014.
	Disponibilidad:	Banco de México. <ul style="list-style-type: none"> ▪ Dirección de Medición Económica.

Alineación con el PNEG 2013-2018

Actividad general: II.6.1.2

Impulsar la revisión de las metodologías disponibles para generar la Información de Interés Nacional, en el marco del SNIEG, con el objetivo de adecuarlas a los estándares internacionales.

Código:	B.II.6.1.2.2	
Nombre de la Ae:	Revisar y actualizar el Catálogo de Claves de Pedimento Aduanal para el Cálculo de la Balanza Comercial de Mercancías de México.	
Responsable:	Subsistema Nacional de Información Económica. <ul style="list-style-type: none"> ▪ Comité Técnico Especializado de Estadísticas de Comercio Exterior. ▪ Servicio de Administración Tributaria. ▪ Subadministración en la Administración de Planeación y Coordinación Estratégica Aduanera 1. 	
Entregable concluido:		
1	Nombre:	Catálogo de Claves de Pedimento Aduanal para el Cálculo de la Balanza Comercial de Mercancías de México, actualización 2015.
	Meta:	Documento.
	Descripción:	Archivo digital que contiene la situación estadística de 74 claves de pedimento aduanal para su utilización en el cálculo de la Balanza Comercial de Mercancías de México.
	Disponibilidad:	Servicio de Administración Tributaria. <ul style="list-style-type: none"> ▪ Subadministración en la Administración de Planeación y Coordinación Estratégica Aduanera 1.

Alineación con el PNEG 2013-2018

Actividad general: II.6.1.2

Impulsar la revisión de las metodologías disponibles para generar la Información de Interés Nacional, en el marco del SNIE, con el objetivo de adecuarlas a los estándares internacionales.

Código:	F.II.7.1.2.1	
Nombre de la Ae:	Generar los metadatos de la Información de Interés Nacional de los Censos Económicos.	
Responsable:	Subsistema Nacional de Información Económica. <ul style="list-style-type: none"> ▪ Instituto Nacional de Estadística y Geografía. ▪ Dirección General de Estadísticas Económicas. 	
Entregable concluido:		
1	Nombre:	Metadatos de Información de Interés Nacional de los Censos Económicos.
	Meta:	Archivo digital.
	Descripción:	Archivo digital con la integración de datos estructurados que describen las características del contenido, captura, procesamiento, calidad, condición, acceso y distribución de la Información estadística de los Censos Económicos 2014.
	Disponibilidad:	www.inegi.org.mx Estadística > Aspectos normativos y metodológicos > Red Nacional de Metadatos > http://www3.inegi.org.mx/rnm/index.php/catalog/170

Alineación con el PNEG 2013-2018

Actividad general: II.7.1.2

Generar los metadatos de la Información de Interés Nacional del SNIE, conforme al estándar establecido en el SNIEG.

Código:	F.II.7.1.2.2	
Nombre de la Ae:	Generar los metadatos de la Información de Interés Nacional de los Índices Nacionales de Precios, conforme al estándar establecido en el SNIEG.	
Responsable:	Subsistema Nacional de Información Económica. <ul style="list-style-type: none"> ▪ Instituto Nacional de Estadística y Geografía. ▪ Dirección General de Estadísticas Económicas. 	
Entregable concluido:		
1	Nombre:	Metadatos del Índice Nacional de Precios al Consumidor (INPC).
	Meta:	12 archivos digitales.
	Descripción:	<ul style="list-style-type: none"> ▪ Metadatos conforme la normatividad establecida, lo que permite apoyar la documentación de las publicaciones del Índice Nacional de Precios al Consumidor, misma que es empleada por los usuarios en general y apoya en los intercambios de Información con otras instancias nacionales e internacionales. De acuerdo con la normatividad vigente, los metadatos de las series del INPC son: <ul style="list-style-type: none"> a. Título b. Periodo disponible c. Periodicidad d. Cifra e. Base. ▪ La actualización de los metadatos se realiza de acuerdo con el calendario de publicación de información de coyuntura y al tipo de serie: quincenal o mensual, principalmente con respecto al periodo disponible.
	Disponibilidad:	www.inegi.org.mx Estadística > Fuente/Proyecto > Índices de Precios > http://www.inegi.org.mx/est/contenidos/proyectos/inp/inpc.aspx
2	Nombre:	Metadatos del Índice Nacional de Precios Productor (INPP).
	Meta:	12 archivos digitales.
	Descripción:	<ul style="list-style-type: none"> ▪ Metadatos de acuerdo con la normatividad establecida, lo que permite apoyar la documentación de las publicaciones del Índice Nacional de Precios Productor, misma que es empleada por los usuarios en general y apoya en los intercambios de Información con otras instancias nacionales e internacionales. De acuerdo a la normatividad vigente, los metadatos de las series del INPP son: <ul style="list-style-type: none"> a. Título b. Periodo disponible c. Periodicidad d. Cifra e. Base ▪ La actualización de los metadatos se realiza de acuerdo con el calendario de publicación de información de coyuntura y al tipo de serie (mensual), principalmente con respecto al periodo disponible.
	Disponibilidad:	www.inegi.org.mx Estadística > Fuente/Proyecto > Índices de Precios > http://www.inegi.org.mx/est/contenidos/proyectos/inp/INPP_CAB2012.aspx

Alineación con el PNEG 2013-2018

Actividad general: II.7.1.2

Generar los metadatos de la Información de Interés Nacional del SNIE, conforme al estándar establecido en el SNIEG.

Código:	F.II.7.1.2.3	
Nombre de la Ae:	Generar los metadatos de la Información de Interés Nacional de la Balanza Comercial de Mercancías de México.	
Responsable:	Subsistema Nacional de Información Económica. <ul style="list-style-type: none"> ▪ Instituto Nacional de Estadística y Geografía. ▪ Dirección General de Estadísticas Económicas. 	
Entregable concluido:		
1	Nombre:	Metadatos de Información de Interés Nacional de la Balanza Comercial de Mercancías de México, correspondientes al periodo 2012-2014.
	Meta:	Archivo digital.
	Descripción:	Archivo con los metadatos de la Información de Interés Nacional de la Balanza Comercial de Mercancías de México, correspondientes al periodo 2012-2014 conforme al estándar establecido en el Sistema Nacional de Información Estadística y Geográfica.
	Disponibilidad:	Instituto Nacional de Estadística y Geografía. <ul style="list-style-type: none"> ▪ Dirección General de Estadísticas Económicas.

Alineación con el PNEG 2013-2018

Actividad general: II.7.1.2

Generar los metadatos de la Información de Interés Nacional del SNIE, conforme al estándar establecido en el SNIEG.

Código:	F.II.7.1.2.4	
Nombre de la Ae:	Generar los metadatos de la Información de Interés Nacional de la Encuesta Mensual de la Industria Manufacturera.	
Responsable:	Subsistema Nacional de Información Económica. <ul style="list-style-type: none"> ▪ Instituto Nacional de Estadística y Geografía. ▪ Dirección General de Estadísticas Económicas. 	
Entregable concluido:		
1	Nombre:	Metadatos de la Información de Interés Nacional de la Encuesta Mensual de la Industria Manufacturera, correspondientes al periodo 2007-2014.
	Meta:	Archivo digital.
	Descripción:	Archivo con los metadatos de la Encuesta Mensual de la Industria Manufacturera para el periodo 2007-2014 conforme el estándar establecido por el Sistema Nacional de Información Estadística y Geográfica.
	Disponibilidad:	www.inegi.org.mx > Estadística > Aspectos normativos y metodológicos > Red Nacional de Metadatos > http://www3.inegi.org.mx/rnm/index.php/catalog?view=s&ps=&page=1&repo=&r=1453486269229&sk=EMIM&vk=&search=Buscar&from=1997&to=2015

Alineación con el PNEG 2013-2018

Actividad general: II.7.1.2

Generar los metadatos de la Información de Interés Nacional del SNIE, conforme al estándar establecido en el SNIEG.

Código:	F.II.7.1.2.5	
Nombre de la Ae:	Generar los metadatos de la Información de Interés Nacional de la Encuesta Nacional de Empresas Constructoras.	
Responsable:	Subsistema Nacional de Información Económica. <ul style="list-style-type: none"> ▪ Instituto Nacional de Estadística y Geografía. ▪ Dirección General de Estadísticas Económicas. 	
Entregable concluido:		
1	Nombre:	Metadatos de la Información de Interés Nacional de la Encuesta Nacional de Empresas Constructoras, correspondientes al periodo 2006-2014.
	Meta:	Archivo digital.
	Descripción:	Documentación de metadatos de la Encuesta Nacional de Empresas Constructoras para el periodo 2006-2014 conforme al estándar establecido por el Sistema Nacional de Información Estadística y Geográfica.
	Disponibilidad:	www.inegi.org.mx Estadística > Aspectos normativos y metodológicos > Red Nacional de Metadatos > http://www3.inegi.org.mx/rnm/index.php/catalog?view=s&ps=&page=1&repo=&_r=1453397139976&sk=ENEC&vk=&search=Buscar&from=1997&to=2015

Alineación con el PNEG 2013-2018

Actividad general: II.7.1.2

Generar los metadatos de la Información de Interés Nacional del SNIE, conforme al estándar establecido en el SNIEG.

Código:	F.II.7.1.5.1	
Nombre de la Ae:	Estandarizar la documentación de la metodología del Sistema de Cuentas Nacionales de México.	
Responsable:	Subsistema Nacional de Información Económica. <ul style="list-style-type: none"> ▪ Instituto Nacional de Estadística y Geografía. ▪ Dirección General de Estadísticas Económicas. 	
Entregable concluido:		
1	Nombre:	Documentación estandarizada de la metodología del Sistema de Cuentas Nacionales de México. Base 2008.
	Meta:	Documento.
	Descripción:	<ul style="list-style-type: none"> ▪ Revisión y actualización de los documentos de fuentes y metodologías del Sistema de Cuentas Nacionales de México. ▪ Se modificaron de forma estandarizada los documentos en secciones nuevas o en las que se habían presentado cambios relevantes en la estadística básica y/o en el procedimiento de cálculo establecido previamente.
	Disponibilidad:	www.inegi.org.mx Estadística > Fuente/Proyecto > PIB y Cuentas Nacionales de México > Base 2008 > http://www3.inegi.org.mx/sistemas/biblioteca/ficha.aspx?upc=702825004893

Alineación con el PNEG 2013-2018

Actividad general: II.7.1.5

Crear y mantener actualizado el sistema que integre los metadatos de la Información de Interés Nacional.

Desarrollar la infraestructura de información del Sistema Nacional de Información Estadística y Geográfica, mediante el trabajo coordinado de los integrantes de los Subsistemas Nacionales de Información.

Código:	B.III.1.1.1.1	
Nombre de la Ae:	Homologar los registros administrativos de las Unidades del Estado representadas en el Comité Técnico Especializado del Directorio Nacional de Unidades Económicas (CTEDINUE) con el Directorio Estadístico Nacional de Unidades Económicas (DENUUE).	
Responsable:	Subsistema Nacional de Información Económica. <ul style="list-style-type: none"> ▪ Comité Técnico Especializado del Directorio Nacional de Unidades Económicas. ▪ Instituto Nacional de Estadística y Geografía. ▪ Dirección General de Estadísticas Económicas. 	
Entregable concluido:		
I	Nombre:	Propuesta de Indicadores estadísticos de al menos una de las Unidades del Estado.
	Meta:	Documento.
	Descripción:	<ul style="list-style-type: none"> ▪ Documento con la propuesta de indicadores estadísticos. ▪ Se llevó a cabo con periodicidad mensual, el cálculo del Indicador de Consumo de Energía Eléctrica, así como de las estimaciones del Indicador Mensual de la Actividad Industrial del sector manufacturero utilizando la información que proporciona la Comisión Federal de Electricidad.
	Disponibilidad:	Instituto Nacional de Estadística y Geografía. <ul style="list-style-type: none"> ▪ Dirección General de Estadísticas Económicas.

Alineación con el PNEG 2013-2018

Actividad general: III.1.1.1

Mantener actualizado el Directorio Estadístico Nacional de Unidades Económicas.

Código:	F.III.1.1.1.1	
Nombre de la Ae:	Vincular los registros administrativos de las Unidades del Estado representadas en el Comité Técnico Especializado del Directorio Nacional de Unidades Económicas (CTEDINUE) con el Directorio Estadístico Nacional de Unidades Económicas (DENUE).	
Responsable:	Subsistema Nacional de Información Económica. <ul style="list-style-type: none"> ▪ Instituto Nacional de Estadística y Geografía. ▪ Dirección General de Estadísticas Económicas. 	
Entregable concluido:		
1	Nombre:	Informe de avance de la vinculación y de la incorporación de la CLEE en los registros administrativos de las Unidades del Estado del CTEDINUE.
	Meta:	Documento.
	Descripción:	<ul style="list-style-type: none"> ▪ Informe de avance de la vinculación y de la incorporación de la Clave Estadística Empresarial (CLEE) en los registros administrativos de las Unidades del Estado del Comité Técnico Especializado del Directorio Nacional de Unidades Económicas. ▪ Se asignó la CLEE a 23 249 establecimientos que el Servicio de Administración Tributaria y la Comisión Federal de Electricidad proporcionaron al INEGI y que fueron verificados en campo por la Dirección del Directorio Nacional de Unidades Económicas e incorporados al DENUE Interactivo 01/2016.
	Disponibilidad:	Instituto Nacional de Estadística y Geografía. <ul style="list-style-type: none"> ▪ Dirección General de Estadísticas Económicas.
2	Nombre:	Informe de avance de la identificación y vinculación de las unidades económicas grandes del DENUE (muestra maestra) con los registros administrativos de la CFE, el SAT, el IMSS.
	Meta:	Documento.
	Descripción:	Informe de avance de la identificación y vinculación de las unidades económicas grandes del DENUE (muestra maestra) con los registros administrativos de la Comisión Federal de Electricidad, el Servicio de Administración Tributaria y el Instituto Mexicano del Seguro Social, los cuales han sido identificados y vinculados en el Registro de Negocios de México y en el Directorio Estadístico Nacional de Unidades Económicas.
	Disponibilidad:	Instituto Nacional de Estadística y Geografía. <ul style="list-style-type: none"> ▪ Dirección General de Estadísticas Económicas.

Alineación con el PNEG 2013-2018

Actividad general: III.1.1.1

Mantener actualizado el Directorio Estadístico Nacional de Unidades Económicas.

Código:	F.III.1.1.1.2	
Nombre de la Ae:	Actualizar el Directorio Estadístico Nacional de Unidades Económicas (DENUE).	
Responsable:	Subsistema Nacional de Información Económica. <ul style="list-style-type: none"> ▪ Instituto Nacional de Estadística y Geografía. ▪ Dirección General de Estadísticas Económicas. 	
Entregable concluido:		
1	Nombre:	DENUE actualizado.
	Meta:	Base de datos.
	Descripción:	Actualización del DENUE para su versión 2016. La base de datos del DENUE actualizada contiene la información de 5 004 986 negocios, de los cuales 23 249 son establecimientos nuevos provenientes de registros administrativos de Unidades del Estado.
	Disponibilidad:	www.inegi.org.mx De interés > DENUE > http://www3.inegi.org.mx/sistemas/mapa/denue/default.aspx
2	Nombre:	Estudio de la demografía de los establecimientos 2015.
	Meta:	Documento.
	Descripción:	<ul style="list-style-type: none"> ▪ Estudio de la demografía de los establecimientos 2015, el cual incluye el documento metodológico y un sistema de consulta de indicadores sobre demografía económica que permite conocer la supervivencia, la muerte, las probabilidades de sobrevivir o morir y, estas mismas probabilidades, hacia edades e intervalos de edades futuras de establecimientos dada una edad inicial. ▪ El 14 de octubre de 2015 se publicaron las tablas de supervivencia y muerte de establecimientos por entidad federativa, según sector o tamaño.
	Disponibilidad:	www.inegi.org.mx Investigación > Estadísticas Experimentales > Demografía económica > Esperanza de vida de los negocios en México > http://www.inegi.org.mx/inegi/contenidos/investigacion/Experimentales/Esperanza/default.aspx

Alineación con el PNEG 2013-2018

Actividad general: III.1.1.1

Mantener actualizado el Directorio Estadístico Nacional de Unidades Económicas.

Código:	F.III.2.2.1.1
Nombre de la Ae:	Instrumentar el Sistema Integrado de Encuestas en Unidades Económicas.
Responsable:	Subsistema Nacional de Información Económica. <ul style="list-style-type: none"> ▪ Instituto Nacional de Estadística y Geografía. ▪ Dirección General de Estadísticas Económicas.
Entregable concluido:	
Nombre:	Sistema Integrado de Encuestas en Unidades Económicas. (Meta de avance: 20%).
Meta:	Documento.
Descripción:	<p>Versión preliminar del documento con las recomendaciones de las nueve estrategias del Sistema Integrado de Encuestas en Unidades Económicas, mismas que se relacionan a continuación:</p> <ol style="list-style-type: none"> 1. Optimización del diseño conceptual. 2. Mejora y actualización de los diseños estadísticos. 3. Optimización de las operaciones de campo. 4. Mejora de los procedimientos de tratamiento de la información. 5. Optimización de los sistemas de validación automatizada y procesamiento de datos. 6. Definición e Instrumentación de la política de presentación y divulgación de información. 7. Revisión de la coordinación y comunicación con las áreas de la Dirección General de Estadísticas Económicas y otras áreas del INEGI en los procesos de trabajo. 8. Coordinación y comunicación con las áreas externas al INEGI en materia de información estadística. 9. Mejorar y eficientar la planeación de proyectos estadísticos de la Dirección General Adjunta de Encuestas Económicas y Registros Administrativos.
Disponibilidad:	Instituto Nacional de Estadística y Geografía. <ul style="list-style-type: none"> ▪ Dirección General de Estadísticas Económicas.

Alineación con el PNEG 2013-2018

Actividad general: III.2.2.1

Integrar y operar el Sistema Integrado de Encuestas en Unidades Económicas.

Ampliar el conjunto de Indicadores Clave disponibles para la sociedad y el Estado, mediante la presentación de las propuestas elaboradas por las Unidades del Estado y por los Órganos Colegiados del Sistema Nacional de Información Estadística y Geográfica, para su aprobación por parte de la Junta de Gobierno.

Código:	B.V.1.1.2.1	
Nombre de la Ae:	Concluir la formulación de propuesta de Indicadores Clave del Sector Agropecuario.	
Responsable:	Subsistema Nacional de Información Económica. <ul style="list-style-type: none"> ▪ Comité Técnico Especializado de Información Económica del Sector Agroalimentario y Pesquero. ▪ Secretaría de Agricultura, Ganadería, Desarrollo Rural, Pesca y Alimentación. ▪ Coordinación de Enlace de ASERCA. 	
Entregable concluido:		
1	Nombre:	Formato de Indicadores Clave.
	Meta:	Documento.
	Descripción:	Formatos requisitados para presentar las siguientes propuestas de indicadores: 1. Saldo de la Balanza Comercial Agropecuaria. 2. Tasa de Crecimiento del PIB Agroalimentario y Pesquero. Nota: A partir del 7 de enero de 2016 la Dirección en Jefe del Servicio de Información Agroalimentaria y Pesquera toma el cargo de la Presidencia del Comité Técnico Especializado de Información Económica del Sector Agroalimentario y Pesquero, quien toma la responsabilidad de la Actividad específica registrada por la Coordinación de Enlace de ASERCA, SAGARPA.
	Disponibilidad:	Secretaría de Agricultura, Ganadería, Desarrollo Rural, Pesca y Alimentación. <ul style="list-style-type: none"> ▪ Dirección en Jefe del Servicio de Información Agroalimentaria y Pesquera.

Alineación con el PNEG 2013-2018

Actividad general: V.1.1.2

Proponer indicadores clave, a niveles estatal y/o municipal, en los temas definidos para el SNIE, para su aprobación por la Junta de Gobierno.

Código:	B.V.2.1.2.1
Nombre de la Ae:	Elaborar una nueva propuesta de Indicadores Clave Macroeconómicos de la economía real y del ámbito financiero, así como de las cuentas nacionales para el Catálogo Nacional de Indicadores.
Responsable:	Subsistema Nacional de Información Económica. <ul style="list-style-type: none"> ▪ Comité Técnico Especializado de Estadísticas Macroeconómicas y Cuentas Nacionales. ▪ Secretaría de Hacienda y Crédito Público. ▪ Unidad de Planeación Económica de la Hacienda Pública.
Entregable concluido:	
Nombre:	Propuesta de Indicadores Clave.
Meta:	Formato requisitado de propuesta de Indicador Clave.
Descripción:	<ul style="list-style-type: none"> ▪ El Comité Técnico Especializado de Estadísticas Macroeconómicas y Cuentas Nacionales (CTEEMCN) aprobó las propuestas de los siguientes indicadores: <ol style="list-style-type: none"> 1. PIB per cápita en dólares paridad de poder de compra. 2. Crecimiento real del consumo de gobierno. 3. Comercio exterior de bienes como porcentaje del PIB. 4. Inversión extranjera directa como porcentaje del PIB. 5. Ingresos tributarios no petroleros como porcentaje del PIB. <p>La documentación correspondiente de estas cinco propuestas se entregó al Presidente del Comité Ejecutivo del Subsistema Nacional de Información Económica para continuar el proceso para su aprobación e inclusión en el Catálogo Nacional de Indicadores.</p> <ul style="list-style-type: none"> ▪ Asimismo, el Comité Técnico Especializado aprobó en su sesión del 16 de diciembre las siguientes propuestas: <ol style="list-style-type: none"> 1. Productividad Total de los Factores. 2. Participación del contenido nacional en las exportaciones manufactureras globales. 3. Crecimiento real del Indicador Global de la Actividad Económica. 4. Crecimiento real del PIB por entidad federativa. <p>La Secretaría Técnica del CTEEMCN está en proceso de revisión de la documentación correspondiente para ser enviada al Comité Ejecutivo y continuar con el proceso de aprobación.</p>
Disponibilidad:	Secretaría de Hacienda y Crédito Público. <ul style="list-style-type: none"> ▪ Unidad de Planeación Económica de la Hacienda Pública.

Alineación con el PNEG 2013-2018

Actividad general: V.2.1.2

Proponer IC en los temas del SNIE que prevé la LSNIEG, para su aprobación por la Junta de Gobierno.

Código:	B.V.2.1.2.2	
Nombre de la Ae:	Integrar propuesta de Indicadores Clave de Turismo.	
Responsable:	Subsistema Nacional de Información Económica. <ul style="list-style-type: none"> ▪ Comité Técnico Especializado de Estadísticas Económicas del Sector Turismo. ▪ Secretaría de Turismo. ▪ Subsecretaría de Planeación y Política Turística. 	
Entregable concluido:		
1	Nombre:	Propuesta de nuevos Indicadores Clave de Turismo para su integración al Catálogo Nacional de Indicadores.
	Meta:	Formato requisitado de propuesta de Indicador Clave.
	Descripción:	<ul style="list-style-type: none"> ▪ Formatos requisitados para presentar las siguientes propuestas de indicadores: <ol style="list-style-type: none"> 1. Índice de Productividad Laboral del Sector Turismo. 2. Ingresos por Turistas Internacionales. ▪ Las propuestas se presentaron en la sesión del Comité Ejecutivo del Subsistema Nacional de Información Económica realizada el 23 de noviembre de 2015 y fueron aprobadas para continuar con el proceso para su presentación en la Junta de Gobierno. ▪ Se requisitaron los formatos: Lista para verificar que la propuesta del indicador cumpla con todos los elementos para ser presentada al Comité Técnico Especializado, Lista para verificar que los indicadores propuestos cumplen con los criterios para su determinación como Indicadores Clave y Dictamen.
	Disponibilidad:	Secretaría de Turismo. <ul style="list-style-type: none"> ▪ Subsecretaría de Planeación y Política Turística.

Alineación con el PNEG 2013-2018

Actividad general: V.2.1.2

Proponer IC en los temas del SNIE que prevé la LSNIIEG, para su aprobación por la Junta de Gobierno.

Código:	B.V.2.1.2.4	
Nombre de la Ae:	Análisis de propuestas sobre nuevas temáticas de la Sociedad de la Información.	
Responsable:	Subsistema Nacional de Información Económica. <ul style="list-style-type: none"> ▪ Comité Técnico Especializado de la Sociedad de la Información. ▪ Secretaría de Comunicaciones y Transportes. ▪ Coordinación de la Sociedad de la Información y el Conocimiento. 	
Entregable concluido:		
1	Nombre:	Documento que incluirá un sumario de temas prospectivos para medir el desarrollo y evolución de la Sociedad de la Información.
	Meta:	Documento.
	Descripción:	<ul style="list-style-type: none"> ▪ Se solicitaron los indicadores existentes a las Unidades del Estado que integran el Comité Técnico Especializado de la Sociedad de la Información y se elaboró el documento "Criterios y conjunto de indicadores vinculados a la Sociedad de la Información y el Conocimiento". ▪ En el documento se clasifican los indicadores en los siguientes grupos conceptuales: infraestructura, servicios, economía de la información, ciencia y tecnología, hogares e individuos, contenidos y herramientas y otros.
	Disponibilidad:	Secretaría de Comunicaciones y Transportes. <ul style="list-style-type: none"> ▪ Coordinación de la Sociedad de la Información y el Conocimiento.

Alineación con el PNEG 2013-2018

Actividad general: V.2.1.2

Proponer IC en los temas del SNIE que prevé la LSNIIEG, para su aprobación por la Junta de Gobierno.

Código:	B.V.2.1.2.5	
Nombre de la Ae:	Elaborar propuesta de Indicador Clave referente al Producto Interno Bruto de los Sectores Industriales.	
Responsable:	Subsistema Nacional de Información Económica. ■ Comité Técnico Especializado de Información Económica de los Sectores Industriales. ■ Secretaría de Economía. ■ Subsecretaría de Industria y Comercio.	
Entregable concluido:		
1	Nombre:	Documento.
	Meta:	Documento.
	Descripción:	■ Documento que incluye el análisis de la cobertura de los sectores industriales y el acuerdo del Comité Técnico Especializado de Información Económica de los Sectores Industriales sobre su alcance. ■ La cobertura de "sectores industriales" quedó definida por los siguientes sectores: Minería; Generación, transmisión y distribución de energía eléctrica; Suministro de agua y de gas por ductos al consumidor final; Construcción e Industrias Manufactureras del Sistema de Clasificación Industrial de América de Norte, SCIAN.
	Disponibilidad:	Secretaría de Economía. ■ Subsecretaría de Industria y Comercio.

Alineación con el PNEG 2013-2018

Actividad general: V.2.1.2

Proponer IC en los temas del SNIE que prevé la LSNIEG, para su aprobación por la Junta de Gobierno.

Código:	B.V.2.1.2.6	
Nombre de la Ae:	Elaborar propuesta de Indicador Clave de Valor Agregado de las MYPIMES.	
Responsable:	Subsistema Nacional de Información Económica. ■ Comité Técnico Especializado de Información Económica de los Sectores Industriales. ■ Secretaría de Economía. ■ Subsecretaría de Industria y Comercio.	
Entregable concluido:		
1	Nombre:	Documento.
	Meta:	Documento.
	Descripción:	Documento que presenta las características de la información de los Censos Económicos 2009 y 2014, así como la propuesta metodológica para determinar el valor agregado de las MIPYMES.
	Disponibilidad:	Secretaría de Economía. ■ Subsecretaría de Industria y Comercio.

Alineación con el PNEG 2013-2018

Actividad general: V.2.1.2

Proponer IC en los temas del SNIE que prevé la LSNIEG, para su aprobación por la Junta de Gobierno.

Código:	B.V.2.1.2.7	
Nombre de la Ae:	Realizar propuestas para homologar metodologías en la elaboración de estadísticas del Sector Siderúrgico, empleadas por INEGI, Secretaría de Economía y la Cámara Nacional de la Industria del Acero.	
Responsable:	Subsistema Nacional de Información Económica. <ul style="list-style-type: none"> ▪ Comité Técnico Especializado de Información Económica de los Sectores Industriales. ▪ Secretaría de Economía. ▪ Subsecretaría de Industria y Comercio. 	
Entregable concluido:		
1	Nombre:	Documento.
	Meta:	Documento.
	Descripción:	<ul style="list-style-type: none"> ▪ Informe sobre las actividades realizadas y propuesta para continuar el estudio de las causas de discrepancia entre las estadísticas que elaboran el Instituto Nacional de Estadística y Geografía y la Cámara Nacional de la Industria del Acero. ▪ Se analizaron las metodologías y se han detectado como causas de discrepancia la cobertura y las unidades de observación.
	Disponibilidad:	Secretaría de Economía. <ul style="list-style-type: none"> ▪ Subsecretaría de Industria y Comercio.

Alineación con el PNEG 2019-2018

Actividad general: V.2.1.2

Proponer IC en los temas del SNIE que prevé la LSNIEG, para su aprobación por la Junta de Gobierno.

Código:	B.V.2.2.2.1	
Nombre de la Ae:	Elaborar nueva propuesta de Indicadores Clave del Sector Transporte para el Catálogo Nacional de Indicadores.	
Responsable:	Subsistema Nacional de Información Económica. <ul style="list-style-type: none"> ▪ Comité Técnico Especializado de Información Económica y Operativa del Sector Transportes. ▪ Secretaría de Comunicaciones y Transportes. ▪ Subsecretaría de Transporte. 	
Entregable concluido:		
1	Nombre:	Propuesta de Indicadores Clave del Sector Transporte.
	Meta:	Formato de propuesta de Indicadores Clave requisitados.
	Descripción:	<ul style="list-style-type: none"> ▪ Documentación de la primera propuesta de Indicadores Clave, misma que fue presentada al pleno del Comité Técnico Especializado. Los formatos corresponden a los siguientes indicadores: <ol style="list-style-type: none"> 1. Movimiento de carga en transporte aéreo regular. 2. Movimiento de Toneladas por Autotransporte. 3. Movimiento de Toneladas de Carga en el Transporte Ferroviario. 4. Transporte marítimo de carga. 5. Movimiento de Pasajeros por Autotransporte. 6. Movimiento de pasajeros en transporte aéreo regular. 7. Movimiento de Pasajeros en Transporte Ferroviario. 8. Pasajeros transportados por cruceros y transbordadores. ▪ Se atenderán los comentarios realizados a las metodologías.
	Disponibilidad:	Secretaría de Comunicaciones y Transportes. <ul style="list-style-type: none"> ▪ Subsecretaría de Transporte.

Alineación con el PNEG 2013-2018

Actividad general: V.2.2.2

Proponer IC en temas del SNIE no previstos en la LSNIEG, para su aprobación por la Junta de Gobierno.

Atender las necesidades de información de los diferentes sectores de la sociedad, mediante la producción de la Información de Interés Nacional prevista en la Ley del Sistema Nacional de Información Estadística y Geográfica, así como la determinada como tal por la Junta de Gobierno, mediante la participación coordinada y corresponsable de las Unidades del Estado.

Código:	F.VI.1.2.2.1	
Nombre de la Ae:	Producir los resultados de los Censos Económicos 2014.	
Responsable:	Subsistema Nacional de Información Económica. <ul style="list-style-type: none"> ▪ Instituto Nacional de Estadística y Geografía. ▪ Dirección General de Estadísticas Económicas. 	
Entregable concluido:		
1	Nombre:	Serie de tabulados con resultados generales de los Censos Económicos 2014.
	Meta:	Paquete de tabulados.
	Descripción:	<ul style="list-style-type: none"> ▪ El 28 de julio de 2015 se llevó a cabo la conferencia de prensa para difundir la publicación de los resultados definitivos de los Censos Económicos 2014 conforme a lo establecido en el Calendario de publicación de Información de Interés Nacional 2015. ▪ Se generaron los siguientes productos: <ul style="list-style-type: none"> – Tabulados con estadística básica referida al año 2013 sobre todos los establecimientos productores de bienes, comercializadores de mercancías y prestadores de servicios. – Tabulados con la información ambiental y la aplicación en APP denominada Censo portátil. – Metodología y glosario correspondiente.
	Disponibilidad:	www.inegi.org.mx Estadística > Fuente/Proyecto > Censos Económicos > Censos Económicos 2014 > http://www.inegi.org.mx/est/contenidos/proyectos/ce/ce2014/default.aspx
2	Nombre:	Serie de minimonografías con información económica resultado de los Censos Económicos 2014.
	Meta:	Paquete de minimonografías.
	Descripción:	<ul style="list-style-type: none"> ▪ Minimonografías con Información Económica para las entidades federativas, además de la correspondiente a la publicación de resultados nacionales en inglés y español. ▪ Minimonografías sectoriales: Pesca y acuicultura; Minería; Electricidad; Captación, tratamiento y suministro de agua; Construcción; Industrias manufactureras; Comercio; Transportes, correos y almacenamiento; y Servicios. ▪ Minimonografías sobre temas específicos: Actividades económicas en vivienda; Créditos y cuentas bancarias; Las mil unidades económicas más grandes; Las mujeres y los hombres en las actividades económicas; Las remuneraciones en México; Las Zonas metropolitanas en México; Los municipios más importantes de México; Micro, pequeña, mediana y gran empresa; Personal ocupado no remunerado y Uso de equipo de cómputo e Internet. ▪ Infografías sobre actividades especiales: Agua potable, alcantarillado y saneamiento; Café mexicano; Comercio; Construcción; Hojalatería y pintura; Industria cervecera en México; Industria del calzado; Industria manufacturera; Lavanderías y tintorerías en México; Micro, pequeña, mediana y gran empresa; Las mujeres y los hombres en las actividades económicas; Las mujeres y los hombres de Oaxaca; Oaxaca; Participación económica de los 10 municipios y delegaciones más importantes de México; Personal ocupado no remunerado; Pesca y acuicultura; Plata mexicana; Servicios; Los transportes en México; Zonas metropolitanas y el folleto con el resumen de los resultados generales definitivos.
	Disponibilidad:	www.inegi.org.mx Estadística > Fuente/Proyecto > Censos Económicos > Censos Económicos 2014 > http://www.inegi.org.mx/est/contenidos/proyectos/ce/ce2014/default.aspx

3	Nombre:	Paquete de tabulados con los resultados sectoriales y de temas específicos de los Censos Económicos 2014.
	Meta:	Paquete de tabulados.
	Descripción:	<ul style="list-style-type: none"> ▪ Tabulados con resultados sectoriales: Pesca, Minería, Electricidad, Construcción, Industrias Manufactureras, Comercio y Servicios, ▪ Tabulados con temas específicos: Financiamiento. ▪ Tabulados especiales: Tecnologías de la Información y las Comunicaciones, Estratos de la Secretaría de Economía, Índice de concentración de la PBT y del Área no urbana.
	Disponibilidad:	www.inegi.org.mx Estadística > Fuente/Proyecto > Censos Económicos > Censos Económicos 2014 > http://www.inegi.org.mx/est/contenidos/proyectos/ce/ce2014/default.aspx
4	Nombre:	Monografías sobre temas específicos de los Censos Económicos 2014.
	Meta:	2 paquetes de monografías.
	Descripción:	Monografías sobre temas específicos de los Censos Económicos 2014: Los hombres y las mujeres en las actividades económica; Micro, pequeña, mediana y gran empresa. Estratificación de los establecimientos.
	Disponibilidad:	www.inegi.org.mx Estadística > Fuente/Proyecto > Censos Económicos > Censos Económicos 2014 > http://www.inegi.org.mx/est/contenidos/proyectos/ce/ce2014/default.aspx
5	Nombre:	Sistemas de Consulta de los resultados para generar el Sistema Automatizado de Información Censal (SAIC) y georreferenciar tabulados (Atlas de los Censos Económicos 2014).
	Meta:	2 paquetes de sistemas.
	Descripción:	Sistemas para la consulta interactiva de Información sobre los resultados generales de los Censos Económicos 2014. Derivado de la publicación de los resultados definitivos en el Mapa Digital de México en sustitución del Atlas de los Censos Económicos 2014, se simplifican los procesos de trabajo con lo que se generó el Sistema de Consulta de los resultados para generar el Sistema Automatizado de Información Censal y georreferenciar tabulados.
	Disponibilidad:	www.inegi.org.mx Estadística > Fuente/Proyecto > Censos Económicos > Censos Económicos 2014 > http://www.inegi.org.mx/est/contenidos/proyectos/ce/ce2014/default.aspx

Alineación con el PNEG 2013-2018

Actividad general: VI.1.2.2

Generar la IIN resultante de los Censos Económicos 2014 y ponerla a disposición de los diferentes sectores de la sociedad.

Código:	F.VI.1.3.1.1	
Nombre de la Ae:	Integrar el Marco Muestral del Sistema de Información Agropecuaria.	
Responsable:	Subsistema Nacional de Información Económica. <ul style="list-style-type: none"> ▪ Instituto Nacional de Estadística y Geografía. ▪ Dirección General de Estadísticas Económicas. 	
Entregable concluido:		
1	Nombre:	Archivo vectorial de terrenos y directorio de productores actualizados con la información de fuentes externas.
	Meta:	Archivo digital.
	Descripción:	Archivo digital de terrenos y directorio de productores actualizado, el cual contiene un archivo con el vectorial de terrenos en el que aparece el dibujo de los mismos y su georreferenciación, y un archivo con el listado de productores por entidad y clave de correspondencia con el archivo vectorial.
	Disponibilidad:	Instituto Nacional de Estadística y Geografía. <ul style="list-style-type: none"> ▪ Dirección General de Estadísticas Económicas.

Alineación con el PNEG 2013-2018

Actividad general: VI.1.3.1

Realizar el Censo Agropecuario.

Código:	F.VI.2.1.1.1	
Nombre de la Ae:	Elaborar los Cálculos de Corto Plazo del Sistema de Cuentas Nacionales de México.	
Responsable:	Subsistema Nacional de Información Económica. <ul style="list-style-type: none"> ▪ Instituto Nacional de Estadística y Geografía. ▪ Dirección General de Estadísticas Económicas. 	
Entregable concluido:		
1	Nombre:	Indicador Global de la Actividad Económica. IGAE. De noviembre 2014 a octubre 2015.
	Meta:	12 productos del SCN.
	Descripción:	En 2015 se entregaron 12 archivos electrónicos con la Información de Interés Nacional del Indicador Global de la Actividad Económica correspondiente a los meses de noviembre 2014 a octubre de 2015; del total de la economía, las tres grandes actividades económicas y 12 grupos de sectores según el clasificador SCIAN 2007, para su difusión electrónica en Internet y en el subsitio "PIB y Cuentas Nacionales".
	Disponibilidad:	www.inegi.org.mx Estadística > Fuente-Proyecto > PIB y Cuentas Nacionales de México > Base 2008 > Corto plazo > Total de las Actividades Económicas > http://www.inegi.org.mx/est/contenidos/proyectos/cn/igae/
2	Nombre:	Indicador Mensual de la Actividad Industrial. IMAI. De noviembre 2014 a octubre 2015.
	Meta:	12 productos del SCN.
	Descripción:	En 2015 se entregaron 12 archivos electrónicos con la Información de Interés Nacional del Indicador Mensual de la Actividad Industrial correspondiente a los meses de noviembre 2014 a octubre de 2015; del total de la actividad industrial, los cuatro sectores industriales y 29 subsectores según el clasificador SCIAN 2007, para su difusión electrónica en Internet y en el subsitio "PIB y Cuentas Nacionales".
	Disponibilidad:	www.inegi.org.mx Estadística > Fuente-Proyecto > PIB y Cuentas Nacionales de México > Base 2008 > Corto plazo > Actividad Industrial > http://www.inegi.org.mx/est/contenidos/proyectos/cn/ai/
3	Nombre:	Indicador Mensual de la Formación Bruta de Capital Fijo. IMFBCF. De octubre 2014 a septiembre 2015.
	Meta:	12 productos del SCN.
	Descripción:	En 2015 se entregaron 12 archivos electrónicos con la Información de Interés Nacional del Indicador Mensual de la Formación Bruta de Capital Fijo correspondiente a los meses de octubre 2014 a septiembre de 2015; del total de la inversión fija bruta, la construcción total, residencial y no residencial, la maquinaria y equipo total, el equipo de transporte de origen nacional e importado y la maquinaria, equipo y otros bienes de origen nacional e importado, para su difusión electrónica en Internet y en el subsitio "PIB y Cuentas Nacionales".
	Disponibilidad:	www.inegi.org.mx > Estadística > Fuente-Proyecto > PIB y Cuentas Nacionales de México > Base 2008 > Corto plazo > Inversión Fija Bruta > http://www.inegi.org.mx/est/contenidos/proyectos/cn/ifb/
4	Nombre:	Producto Interno Bruto Trimestral, a precios de 2008. Del 4to. trimestre del 2014 al 3er. trimestre del 2015.
	Meta:	4 productos del SCN.
	Descripción:	En 2015 se entregaron 4 archivos electrónicos con la Información de Interés Nacional del Producto Interno Bruto Trimestral a Precios de 2008 del cuarto trimestre de 2014 al tercer trimestre del 2015; del total de la economía, las tres grandes actividades económicas, 20 sectores, 62 grupos de subsectores y 84 ramas manufactureras del clasificador SCIAN 2007, para su difusión electrónica en Internet y en el subsitio "PIB y Cuentas Nacionales".
	Disponibilidad:	www.inegi.org.mx Estadística > Fuente-Proyecto > PIB y Cuentas Nacionales de México > Base 2008 > Producto Interno Bruto > Trimestral > http://www.inegi.org.mx/est/contenidos/proyectos/cn/pibt/

5	Nombre:	Producto Interno Bruto Trimestral, a precios corrientes. Del 4to. trimestre del 2014 al 3er. trimestre del 2015.
	Meta:	4 productos del SCN.
	Descripción:	En el ejercicio de 2015 se entregaron cuatro archivos electrónicos con la Información de Interés Nacional del Producto Interno Bruto Trimestral a Precios Corrientes del cuarto trimestre de 2014 al tercer trimestre del 2015; del total de la economía, las tres grandes actividades económicas, 20 sectores, 62 grupos de subsectores y 84 ramas manufactureras del clasificador SCIAN 2007, para su difusión electrónica en Internet y en el subsitio "PIB y Cuentas Nacionales".
	Disponibilidad:	www.inegi.org.mx Estadística > Fuente-Proyecto > PIB y Cuentas Nacionales de México > Base 2008 > Producto Interno Bruto > Trimestral > http://www.inegi.org.mx/est/contenidos/proyectos/cn/pibt/
6	Nombre:	Oferta y Utilización Trimestral, a precios 2008. Del 4to. trimestre del 2014 al 3er. trimestre del 2015.
	Meta:	4 productos del SCN.
	Descripción:	En 2015 se entregaron cuatro archivos electrónicos con la Información de Interés Nacional de la Oferta y Utilización Trimestral a precios constantes de 2008 del cuarto trimestre de 2014 al tercer trimestre del 2015; de las principales variables macroeconómicas de la producción, el consumo final, la inversión, el sector externo y la discrepancia estadística, para su difusión electrónica en Internet y en el subsitio "PIB y Cuentas Nacionales".
	Disponibilidad:	www.inegi.org.mx Estadística > Fuente-Proyecto > PIB y Cuentas Nacionales de México > Base 2008 > Corto Plazo > Oferta y Utilización Trimestral > http://www.inegi.org.mx/est/contenidos/proyectos/cn/out/default.aspx
7	Nombre:	Oferta y Utilización Trimestral, a precios corrientes. Del 4to. trimestre del 2014 al 3er. trimestre del 2015.
	Meta:	4 productos del SCN.
	Descripción:	En 2015 se entregaron cuatro archivos electrónicos con la Información de Interés Nacional de la Oferta y Utilización Trimestral a precios corrientes del cuarto trimestre de 2014 al tercer trimestre del 2015; de las principales variables macroeconómicas de la producción, el consumo final, la inversión, el sector externo y la discrepancia estadística, para su difusión electrónica en Internet y en el subsitio "PIB y Cuentas Nacionales".
	Disponibilidad:	www.inegi.org.mx Estadística > Fuente-Proyecto > PIB y Cuentas Nacionales de México > Base 2008 > Corto Plazo > Oferta y Utilización Trimestral > http://www.inegi.org.mx/est/contenidos/proyectos/cn/out/default.aspx
8	Nombre:	Indicador Mensual del Consumo Privado en el Mercado Interior. De octubre 2014 a septiembre 2015.
	Meta:	12 productos del SCN.
	Descripción:	En el ejercicio de 2015 se entregaron 12 archivos electrónicos con la Información de Interés Nacional del Indicador Mensual del Consumo Privado en el Mercado Interior correspondiente a los meses de octubre 2014 a septiembre 2015; del total de consumo privado, los bienes y servicios de origen nacional y los bienes de origen importado, para su difusión electrónica en Internet y en el subsitio "PIB y Cuentas Nacionales".
	Disponibilidad:	www.inegi.org.mx Estadística > Fuente-Proyecto > PIB y Cuentas Nacionales de México > Base 2008 > Corto Plazo > Consumo Privado en el Mercado Interior > http://www.inegi.org.mx/est/contenidos/proyectos/cn/cons_priv/default.aspx

Alineación con el PNEG 2013-2018

Actividad general: VI.2.1.1

Elaborar los cálculos de corto plazo, generar la IIN correspondiente y difundir los resultados de conformidad con el calendario de publicación de la IIN.

Código:	F.VI.2.1.2.1	
Nombre de la Ae:	Elaborar los Cálculos Regionales del Sistema de Cuentas Nacionales de México.	
Responsable:	Subsistema Nacional de Información Económica. <ul style="list-style-type: none"> ▪ Instituto Nacional de Estadística y Geografía. ▪ Dirección General de Estadísticas Económicas. 	
Entregable concluido:		
1	Nombre:	Indicador Trimestral de la Actividad Económica Estatal del 3er. trimestre 2014 al 2do. trimestre del 2015.
	Meta:	4 productos del SCN.
	Descripción:	En 2015 se entregaron cuatro archivos electrónicos con la Información de Interés Nacional del Indicador Trimestral de la Actividad Económica Estatal del tercer trimestre de 2014 al segundo trimestre del 2015; para el total de las 32 entidades federativas, las tres grandes actividades, la minería petrolera y no petrolera del clasificador SCIAN 2007, para su difusión electrónica en Internet y en el subsitio "PIB y Cuentas Nacionales".
	Disponibilidad:	www.inegi.org.mx Estadística > Fuente-Proyecto > PIB y Cuentas Nacionales de México > Base 2008 > Corto Plazo > Indicador Trimestral de la Actividad Económica Estatal > http://www.inegi.org.mx/est/contenidos/proyectos/cn/itaee/default.aspx
2	Nombre:	Producto Interno Bruto por Entidad Federativa. Revisado 2013. Base 2008, en miles de pesos constantes y corrientes.
	Meta:	Producto del SCN.
	Descripción:	Se realizaron las actividades de análisis de los resultados; elaboración de gráficas, cuadros anexos y nota explicativa, para apoyar la revisión y entrega de los resultados: 560 cuadros por actividad económica y por entidad federativa, las tres grandes actividades, los 20 sectores de actividad, la apertura de la minería en petrolera (que incluye la extracción de petróleo y gas y perforación de pozos petroleros y de gas), minería no petrolera y los doce grupos de subsectores de la industria manufacturera; para su difusión con base en el calendario de publicación de Información de Interés Nacional 2015.
	Disponibilidad:	www.inegi.org.mx Estadística > Fuente Proyecto > PIB y Cuentas Nacionales de México > Base 2008 > PIB - Entidad Federativa > http://www.inegi.org.mx/est/contenidos/proyectos/cn/pibe/
3	Nombre:	Producto Interno Bruto por Entidad Federativa. Preliminar 2014. Base 2008, en miles de pesos constantes y corrientes.
	Meta:	Producto del SCN.
	Descripción:	En 2015 se entregó un archivo electrónico con la Información de Interés Nacional del Producto Interno Bruto por Entidad Federativa, preliminar 2014. Base 2008; para el total de las 32 entidades federativas, los 20 sectores, la minería petrolera y no petrolera y 12 grupos de subsectores manufactureros del clasificador SCIAN 2007, para su difusión electrónica en Internet y en el subsitio "PIB y Cuentas Nacionales".
	Disponibilidad:	www.inegi.org.mx Estadística > Fuente-Proyecto > PIB y Cuentas Nacionales de México > Base 2008 > Producto Interno Bruto > Por Entidad Federativa, anual > http://www.inegi.org.mx/est/contenidos/proyectos/cn/pibe/
4	Nombre:	Indicador Mensual de la Actividad Industrial por Entidad Federativa, de septiembre 2014 a agosto 2015.
	Meta:	12 productos del SCN.
	Descripción:	En 2015 se entregaron 12 archivos electrónicos con la Información de Interés Nacional del Indicador Mensual de la Actividad Industrial por Entidad Federativa. Del total de las 32 entidades federativas, minería, electricidad, gas y agua, construcción y manufacturas y electricidad, para su difusión electrónica en Internet, y en el subsitio "PIB y Cuentas Nacionales".
	Disponibilidad:	www.inegi.org.mx Estadística > Fuente-Proyecto > PIB y Cuentas Nacionales de México > Base 2008 > Corto Plazo > Actividad Industrial por Entidad Federativa > http://www.inegi.org.mx/est/contenidos/proyectos/cn/aief/

Alineación con el PNEG 2013-2018

Actividad general: VI.2.1.2

Elaborar los cálculos regionales, generar la IIN correspondiente y difundir los resultados de conformidad con el calendario de publicación de la IIN.

Código:	F.VI.2.1.3.1	
Nombre de la Ae:	Actualizar los productos anuales del Sistema de Cuentas Nacionales de México (SCNM), base 2008.	
Responsable:	Subsistema Nacional de Información Económica. <ul style="list-style-type: none"> ▪ Instituto Nacional de Estadística y Geografía. ▪ Dirección General de Estadísticas Económicas. 	
Entregable concluido:		
1	Nombre:	Sistema de Cuentas Nacionales de México. Cuentas de Bienes y Servicios, 2013 revisada, base 2008.
	Meta:	Producto del SCN.
	Descripción:	<ul style="list-style-type: none"> ▪ Integración de los archivos electrónicos del producto del Sistema de Cuentas Nacionales "Cuentas de Bienes y Servicios", 2013 revisadas, base 2008. ▪ Las Cuentas de Bienes y Servicios están constituidas por las cuentas de la nación, cuadros de oferta y utilización y cuentas de producción, generación de ingreso y empleo, para 2013 revisado, base 2008.
	Disponibilidad:	www.inegi.org.mx Estadística > Fuente/Proyecto > PIB y Cuentas Nacionales de México > Base 2008 > PIB - Actividad de los Bienes y Servicios, anual > http://www.inegi.org.mx/est/contenidos/proyectos/cn/bs/default.aspx
2	Nombre:	Sistema de Cuentas Nacionales de México. Indicadores Macroeconómicos del Sector Público, 2013 revisada, base 2008.
	Meta:	Producto del SCN.
	Descripción:	<ul style="list-style-type: none"> ▪ Archivos electrónicos del producto del Sistema de Cuentas Nacionales Indicadores Macroeconómicos del Sector Público, 2013 revisada, base 2008. ▪ Estos indicadores están constituidos por las cuentas de producción, generación de ingreso, empleo y construcción del sector público, según subsector y nivel de gobierno, para 2013 revisada, base 2008.
	Disponibilidad:	www.inegi.org.mx Estadística > Fuente/Proyecto > PIB y Cuentas Nacionales de México > Base 2008 > PIB - Sector Público y Privado, anual > http://www.inegi.org.mx/est/contenidos/proyectos/cn/spp/default.aspx
3	Nombre:	Sistema de Cuentas Nacionales de México. Cuentas por Sectores Institucionales, 2013 revisada, base 2008.
	Meta:	Producto del SCN.
	Descripción:	<ul style="list-style-type: none"> ▪ Archivos electrónicos del producto del Sistema de Cuentas Nacionales de las cuentas y balances por sectores institucionales, 2013 revisada, base 2008. ▪ Las cuentas y balances por sectores institucionales están constituidas por una sucesión completa de cuentas que parten de la producción y llegan hasta los balances patrimoniales de los sectores gobierno general, hogares, empresas financieras, empresas no financieras, instituciones sin fines de lucro, total de la economía interna y su relación con el resto del mundo.
	Disponibilidad:	www.inegi.org.mx Estadística > Fuente/Proyecto > PIB y Cuentas Nacionales de México > Base 2008 > Sectores Institucionales > http://www.inegi.org.mx/est/contenidos/proyectos/cn/si/default.aspx
4	Nombre:	Sistema de Cuentas Nacionales de México. Gobiernos Estatales y Gobiernos Locales, Cuentas Corrientes y de Acumulación. Cuentas de Producción por Finalidad, 2013 revisada, base 2008.
	Meta:	Producto del SCN.
	Descripción:	<ul style="list-style-type: none"> ▪ Archivos electrónicos del producto del Sistema de Cuentas Nacionales Gobiernos Estatales y Gobiernos Locales, Cuentas Corrientes y de Acumulación. Cuentas de Producción por Finalidad, 2013 revisada, base 2008. ▪ Es un conjunto de cuentas semejantes a las integradas para los sectores institucionales, complementadas por las cuentas de producción, generación de ingreso y empleo para las tres grandes finalidades de estos gobiernos: Salud, Educación y Administración y Seguridad Pública.
	Disponibilidad:	www.inegi.org.mx Estadística > Fuente/Proyecto > PIB y Cuentas Nacionales de México > Base 2008 > PIB - Gobiernos Estatales y Locales, anual > http://www.inegi.org.mx/est/contenidos/proyectos/cn/gel/default.aspx

5	Nombre:	Sistema de Cuentas Nacionales de México. Productividad Total de los Factores – Modelo KLEMS, 2013 revisada, base 2008.
	Meta:	Producto del SCN.
	Descripción:	Archivos electrónicos de la Productividad Total de los Factores, bajo el modelo KLEMS, para la serie 1993-2013, revisada, con año base 2008, para su difusión en el subsitio de PIB y Cuentas Nacionales en la página del INEGI.
	Disponibilidad:	www.inegi.org.mx Estadística > Fuente /Proyecto > PIB y Cuentas Nacionales de México > Base 2008 > Productividad Total de los Factores > http://www.inegi.org.mx/est/contenidos/proyectos/cn/ptf/default.aspx
6	Nombre:	Sistema de Cuentas Nacionales de México. Valor Agregado de Exportación de la Manufactura Global revisada, base 2008.
	Meta:	Producto del SCN.
	Descripción:	Archivos electrónicos del Valor Agregado de Exportación de la Manufactura Global, para la serie 1993-2013, revisada, con año base 2008, para su difusión en el subsitio de PIB y Cuentas Nacionales en la página del INEGI.
	Disponibilidad:	www.inegi.org.mx Estadística > Fuente /Proyecto > PIB y Cuentas Nacionales de México > Base 2008 > PIB - Valor Agregado de Exportación de la Manufactura Global > http://www.inegi.org.mx/est/contenidos/proyectos/cn/vaemg/default.aspx
7	Nombre:	Sistema de Cuentas Nacionales de México. Cuentas de Bienes y Servicios, 2014 preliminar, base 2008.
	Meta:	Producto del SCN.
	Descripción:	Cuentas agregadas de la nación, así como las cuentas de producción, de generación del ingreso, y los cuadros de oferta y utilización de bienes y servicios, por rama de actividad, incluyendo los puestos de trabajo, actualización a 2014, año base 2008, teniendo carácter preliminar.
	Disponibilidad:	www.inegi.org.mx Estadística > Fuente /Proyecto > PIB y Cuentas Nacionales de México > Base 2008 > PIB - Actividad de los Bienes y Servicios, anual > http://www.inegi.org.mx/est/contenidos/proyectos/cn/bs/default.aspx
8	Nombre:	Sistema de Cuentas Nacionales de México. Indicadores Macroeconómicos del Sector Público, 2014 preliminar, base 2008.
	Meta:	Producto del SCN.
	Descripción:	Indicadores Macroeconómicos del Sector Público, por nivel de gobierno y actividad económica, actualizados al 2014, año base 2008, teniendo carácter preliminar.
	Disponibilidad:	www.inegi.org.mx Estadística > Fuente /Proyecto > PIB y Cuentas Nacionales de México > Base 2008 > PIB - Sector Público y Privado, anual > http://www.inegi.org.mx/est/contenidos/proyectos/cn/spp/default.aspx
9	Nombre:	Sistema de Cuentas Nacionales de México. Cuentas por Sectores Institucionales, 2014 preliminar, base 2008.
	Meta:	Producto del SCN.
	Descripción:	Actualización de las Cuentas por Sectores Institucionales 2014 preliminar, base 2008.
	Disponibilidad:	www.inegi.org.mx Estadística > Fuente-Proyecto > PIB y Cuentas Nacionales de México > Base 2008 > Sectores Institucionales > http://www.inegi.org.mx/est/contenidos/proyectos/cn/si/default.aspx
10	Nombre:	Sistema de Cuentas Nacionales de México. Gobiernos Estatales y Gobiernos Locales, Cuentas Corrientes y de Acumulación. Cuentas de Producción por Finalidad, 2014 preliminar, base 2008.
	Meta:	Producto del SCN.
	Descripción:	Actualización del producto Gobiernos Estatales y Gobiernos Locales, Cuentas Corrientes y de Acumulación. Cuentas de Producción por Finalidad, 2014 preliminar, base 2008.

	Disponibilidad:	www.inegi.org.mx Estadística > Fuente-Proyecto > PIB y Cuentas Nacionales de México > Base 2008 > Producto Interno Bruto > De los Gobiernos Estatales y Locales, anual > http://www.inegi.org.mx/est/contenidos/proyectos/cn/gel/default.aspx
11	Nombre:	Sistema de Cuentas Nacionales de México. Productividad Total de los Factores – Modelo KLEMS, 2014 preliminar, base 2008.
	Meta:	Producto del SCN.
	Descripción:	Actualización del producto Productividad Total de los Factores – Modelo KLEMS, 2014 preliminar, base 2008.
	Disponibilidad:	www.inegi.org.mx Estadística > Fuente-Proyecto > PIB y Cuentas Nacionales de México > Base 2008 > Productividad Total de los Factores > http://www.inegi.org.mx/est/contenidos/proyectos/cn/ptf/default.aspx
12	Nombre:	Sistema de Cuentas Nacionales de México. Valor Agregado de Exportación de la Manufactura Global, 2014 preliminar, base 2008.
	Meta:	Producto del SCN.
	Descripción:	Se concluyó en tiempo y forma la actualización del producto Valor Agregado de Exportación de la Manufactura Global, 2014 preliminar, base 2008.
	Disponibilidad:	www.inegi.org.mx Estadística > Fuente-Proyecto > PIB y Cuentas Nacionales de México > Base 2008 > Producto Interno Bruto > Valor Agregado de Exportación de la Manufactura Global > http://www.inegi.org.mx/est/contenidos/proyectos/cn/vaemg/default.aspx

Alineación con el PNEG 2013-2018

Actividad general: VI.2.1.3

Elaborar las Cuentas de Bienes y Servicios, así como las Cuentas por Sectores Institucionales, generar la IIN correspondiente y difundir los resultados de conformidad con el calendario de publicación de la IIN.

Código:	F.VI.2.1.4.1	
Nombre de la Ae:	Elaborar las Cuentas Satélite y sus indicadores relacionados, base 2008.	
Responsable:	Subsistema Nacional de Información Económica. <ul style="list-style-type: none"> ▪ Instituto Nacional de Estadística y Geografía. ▪ Dirección General de Estadísticas Económicas. 	
Entregable concluido:		
1	Nombre:	Sistema de Cuentas Nacionales de México. Cuenta Satélite del Turismo de México, 2013 preliminar. Año Base 2008.
	Meta:	Archivo digital.
	Descripción:	Cuenta Satélite del Turismo de México 2013. Preliminar. Año base 2008. Asimismo, se elaboraron la monografía, los cuadros y gráficas correspondientes a usuarios turistas, granjeros y mineros.
	Disponibilidad:	www.inegi.org.mx Estadística > Fuente/Proyecto > PIB y Cuentas Nacionales de México > Base 2008 > Satélite > Turismo > http://www.inegi.org.mx/est/contenidos/proyectos/cn/tur/default.aspx
2	Nombre:	Sistema de Cuentas Nacionales de México. Cuenta Satélite de las Instituciones sin Fines de Lucro de México, 2013 preliminar. Año Base 2008.
	Meta:	Archivo digital.
	Descripción:	Cuenta Satélite de las Instituciones sin Fines de Lucro de México, 2013 preliminar, Año Base 2008. Asimismo, se difundieron los cuadros de resultados para el usuario minero, las bases de datos y la monografía.
	Disponibilidad:	www.inegi.org.mx Estadística > Fuente/Proyecto > PIB y Cuentas Nacionales de México > Base 2008 > Satélite > Instituciones sin Fines de Lucro > http://www.inegi.org.mx/est/contenidos/proyectos/cn/isfl/default.aspx
3	Nombre:	Sistema de Cuentas Nacionales de México. Cuenta Satélite del Sector Salud de México, 2013 preliminar. Año Base 2008.
	Meta:	Archivo digital.
	Descripción:	Cuenta Satélite del Sector Salud de México, 2013 preliminar. Año base 2008. Asimismo, se concluyeron los cuadros de resultados para usuarios turista, granjero y minero.
	Disponibilidad:	www.inegi.org.mx Estadística > Fuente/Proyecto > PIB y Cuentas Nacionales de México > Base 2008 > Satélite > Salud > http://www.inegi.org.mx/est/contenidos/proyectos/cn/salud/default.aspx
4	Nombre:	Sistema de Cuentas Nacionales de México. Cuentas Económicas y Ecológicas de México, 2014 preliminar. Año Base 2008.
	Meta:	Archivo digital.
	Descripción:	Se generaron 46 archivos con los cuadros de resultados de las Cuentas Económicas y Ecológicas de México y uno con el esquema de navegación, además de cinco cuadros y cuatro gráficos para los usuarios tipo granjero y turista.
	Disponibilidad:	www.inegi.org.mx Estadística > Fuente-Proyecto > PIB y Cuentas Nacionales de México > Base 2008 > Satélite > Económicas y Ecológicas > http://www.inegi.org.mx/est/contenidos/proyectos/cn/ee/default.aspx
5	Nombre:	Sistema de Cuentas Nacionales de México. Cuenta Satélite del Turismo de México, 2014 preliminar. Año Base 2008.
	Meta:	Archivo digital.
	Descripción:	Consolidación de resultados de la Cuenta Satélite del Turismo de México al año 2014. Adicionalmente, se elaboraron los cuadros y gráficas correspondientes a los tipos de usuarios turistas, granjeros y mineros.
	Disponibilidad:	www.inegi.org.mx Estadística > Fuente-Proyecto > PIB y Cuentas Nacionales de México > Base 2008 > Satélite > Turismo > http://www.inegi.org.mx/est/contenidos/proyectos/cn/tur/default.aspx

6	Nombre:	Sistema de Cuentas Nacionales de México. Cuenta Satélite del Trabajo no Remunerado de los Hogares de México, 2014 preliminar. Año Base 2008.
	Meta:	Archivo digital.
	Descripción:	<ul style="list-style-type: none"> ▪ Difusión de los resultados de la Cuenta Satélite del Trabajo no Remunerado de los Hogares de México, 2014 preliminar. Año Base 2008. Cuadros con información para usuarios mineros; actualización de cuadros y gráficas para usuarios turistas y granjeros. ▪ Cabe destacar que se preparó material técnico sobre esta cuenta para su discusión en la primera reunión de Task Force on Valuing Unpaid Household Service Work.
	Disponibilidad:	<p>www.inegi.org.mx Estadística > Fuente-Proyecto > PIB y Cuentas Nacionales de México > Base 2008 > Satélite > Trabajo no remunerado de los hogares > http://www.inegi.org.mx/est/contenidos/proyectos/cn/tnrh/default.aspx</p>
7	Nombre:	Sistema de Cuentas Nacionales de México. Indicadores Trimestrales de la Actividad Turística (2008=100).
	Meta:	4 archivos digitales.
	Descripción:	Indicadores Trimestrales de la Actividad Turística al segundo trimestre de 2015 referidos al Producto Interno Bruto Turístico y al Consumo Turístico Interior. Adicionalmente, se elaboraron los cuadros y gráficas correspondientes a los diversos tipos de usuarios: turistas, granjeros y mineros.
	Disponibilidad:	<p>www.inegi.org.mx Estadística/Fuente-Proyecto > PIB y Cuentas Nacionales de México > Base 2008 > Corto plazo > Indicadores Trimestrales de la Actividad Turística > http://www.inegi.org.mx/est/contenidos/proyectos/cn/itat/default.aspx</p>

Alineación con el PNEG 2013-2018

Actividad general: VI.2.1.4

Elaborar las Cuentas Satélite, generar la IIN correspondiente y difundir los resultados de conformidad con el calendario de publicación de la IIN.

Código:	F.VI.2.1.5.1	
Nombre de la Ae:	Actualizar los productos de Insumo Producto a 2014.	
Responsable:	Subsistema Nacional de Información Económica. <ul style="list-style-type: none"> ▪ Instituto Nacional de Estadística y Geografía. ▪ Dirección General de Estadísticas Económicas. 	
Entregable concluido:		
1	Nombre:	Sistema de Cuentas Nacionales de México. Tablas Origen - Destino de la Formación Bruta de Capital Fijo, 2014 preliminar. Año Base 2008.
	Meta:	Archivo digital.
	Descripción:	<ul style="list-style-type: none"> ▪ Archivo digital y difusión electrónica del producto Tablas Origen - Destino de la Formación Bruta de Capital Fijo, 2014 preliminar. Año base 2008, conforme al calendario de publicación de Información de Interés Nacional 2015. ▪ Las Tablas Origen - Destino reflejan las mediciones de la Formación Bruta de Capital Fijo desde el punto de vista de las actividades económicas que la demandan, mediante el análisis de la información sobre capital y sus componentes por sector y subsector de actividad económica SCIAN 2007, con el objeto de contar con información de origen y destino de la Formación Bruta de Capital Fijo.
	Disponibilidad:	www.inegi.org.mx Estadística > Fuente-Proyecto > PIB y Cuentas Nacionales de México > Base 2008 > Tablas Origen-Destino de la Formación Bruta de Capital Fijo > http://www.inegi.org.mx/est/contenidos/proyectos/cn/fbkf/default.aspx
2	Nombre:	Sistema de Cuentas Nacionales de México. Medición de la Economía Informal, 2014 preliminar. Año Base 2008.
	Meta:	Archivo digital.
	Descripción:	<ul style="list-style-type: none"> ▪ Archivo digital y difusión electrónica del producto Medición de la Economía Informal, 2014 preliminar. Año base 2008, conforme al calendario de publicación de Información de Interés Nacional 2015. ▪ La medición de la economía informal permite identificar la cuantificación de su tamaño en función de su valor agregado y del número de personas ocupadas en condiciones de informalidad, su contribución al Producto Interno Bruto, así como su impacto en la economía nacional.
	Disponibilidad:	www.ineg.org.mx Estadística > Fuente-Proyecto > PIB y Cuentas Nacionales de México/Base 2008 > Producto Interno Bruto /Medición de la Economía Informal Para su consulta se encuentra publicado en el sitio del INEGI en Internet: > http://www.inegi.org.mx/est/contenidos/proyectos/cn/informal/default.aspx

Alineación con el PNEG 2013-2018

Actividad general: VI.2.1.5

Elaborar la Matriz Insumo-Producto, generar la IIN correspondiente y difundir los resultados de conformidad con el calendario de publicación de la IIN.

Código:	F.VI.3.1.1.1	
Nombre de la Ae:	Elaborar el Cambio de Año Base del Índice Nacional de Precios al Consumidor (INPC).	
Responsable:	Subsistema Nacional de Información Económica. <ul style="list-style-type: none"> ▪ Instituto Nacional de Estadística y Geografía. ▪ Dirección General de Estadísticas Económicas. 	
Entregable concluido:		
1	Nombre:	Canasta de productos genéricos.
	Meta:	Archivo digital.
	Descripción:	Después de haber llevado a cabo el análisis de los comentarios, opiniones y sugerencias que realizaron los usuarios de la información durante la consulta pública, así como el análisis preliminar del trabajo de investigación en campo, se concluyeron las actividades relacionadas con la determinación de la nueva canasta de productos genéricos del Índice Nacional de Precios al Consumidor, la cual consta de 300 genéricos.
	Disponibilidad:	Instituto Nacional de Estadística y Geografía. <ul style="list-style-type: none"> ▪ Dirección General de Estadísticas Económicas.
2	Nombre:	Estructura del nuevo Sistema de Ponderaciones.
	Meta:	Archivo digital.
	Descripción:	Después de haber llevado a cabo el análisis de los comentarios, opiniones y sugerencias que realizaron los usuarios de la información durante la consulta pública, así como el análisis preliminar del trabajo de investigación en campo, se concluyeron las actividades relacionadas con el cálculo de la estructura del nuevo sistema de ponderaciones del Índice Nacional de Precios al Consumidor.
	Disponibilidad:	Instituto Nacional de Estadística y Geografía. <ul style="list-style-type: none"> ▪ Dirección General de Estadísticas Económicas.
3	Nombre:	Documento Metodológico del Cambio de Año Base del Índice Nacional de Precios al Consumidor.
	Meta:	Archivo digital.
	Descripción:	Después de haber llevado a cabo el análisis de los comentarios, opiniones y sugerencias que realizaron los usuarios de la información durante la consulta pública, así como el análisis preliminar del trabajo de investigación en campo, se concluyeron las actividades relacionadas con la elaboración del documento metodológico del cambio de año base del Índice Nacional de Precios al Consumidor.
	Disponibilidad:	Instituto Nacional de Estadística y Geografía. <ul style="list-style-type: none"> ▪ Dirección General de Estadísticas Económicas.
4	Nombre:	Informe preliminar sobre la selección de ciudades y el diseño del Marco Muestral.
	Meta:	Archivo digital.
	Descripción:	Después de haber llevado a cabo el análisis de los comentarios, opiniones y sugerencias que realizaron los usuarios de la información durante la consulta pública, así como el análisis preliminar del trabajo de investigación en campo, se concluyeron las actividades relacionadas con la elaboración del informe preliminar sobre la selección de ciudades y el diseño del marco muestral.
	Disponibilidad:	Instituto Nacional de Estadística y Geografía. <ul style="list-style-type: none"> ▪ Dirección General de Estadísticas Económicas.

Alineación con el PNEG 2013-2018

Actividad general: VI.3.1.1

Elaborar los Índices Nacionales de Precios al Consumidor y Productor.

Código:	F.VI.3.1.2.1	
Nombre de la Ae:	Producir el Índice Nacional de Precios al Consumidor (INPC).	
Responsable:	Subsistema Nacional de Información Económica. <ul style="list-style-type: none"> ▪ Instituto Nacional de Estadística y Geografía. ▪ Dirección General de Estadísticas Económicas. 	
Entregable concluido:		
1	Nombre:	Índice Nacional de Precios al Consumidor (INPC), quincenal.
	Meta:	24 archivos digitales.
	Descripción:	Se calcularon en el sistema informático de los Índices Nacionales de Precios al Consumidor y se enviaron al área correspondiente para su publicación, tanto en el sitio del INEGI en Internet como en el Diario Oficial de la Federación, de acuerdo con las fechas y formas establecidas en el Programa de Trabajo.
	Disponibilidad:	www.inegi.org.mx Estadística > Fuente/Proyecto > Índices de Precios > Productos y servicios > http://www.inegi.org.mx/est/contenidos/proyectos/inp/inpc.aspx

Alineación con el PNEG 2013-2018

Actividad general: VI.3.1.2

Generar la IIN resultante de los Índices Nacionales de Precios al Consumidor y Productor y difundir los resultados de conformidad con el calendario de publicación de la IIN.

Código:	F.VI.3.1.2.2	
Nombre de la Ae:	Producir el Índice Nacional de Precios Productor (INPP).	
Responsable:	Subsistema Nacional de Información Económica. <ul style="list-style-type: none"> ▪ Instituto Nacional de Estadística y Geografía. ▪ Dirección General de Estadísticas Económicas. 	
Entregable concluido:		
1	Nombre:	Índice Nacional de Precios Productor (INPP), mensual.
	Meta:	12 archivos digitales.
	Descripción:	Se calcularon en el sistema informático de los Índices Nacionales de Precios Productor y se enviaron al área correspondiente para su publicación en el sitio del INEGI en Internet, de acuerdo con las fechas y formas establecidas en el Programa de Trabajo.
	Disponibilidad:	www.inegi.org.mx Estadística > Fuente/Proyecto > Índices de Precios > Productos y servicios > http://www.inegi.org.mx/est/contenidos/proyectos/inp/INPP_CAB2012.aspx

Alineación con el PNEG 2013-2018

Actividad general: VI.3.1.2

Generar la IIN resultante de los Índices Nacionales de Precios al Consumidor y Productor y difundir los resultados de conformidad con el calendario de publicación de la IIN.

Código:	F.VI.4.4.1.1	
Nombre de la Ae:	Producir la Encuesta Mensual de la Industria Manufacturera.	
Responsable:	Subsistema Nacional de Información Económica. ■ Instituto Nacional de Estadística y Geografía. ■ Dirección General de Estadísticas Económicas.	
Entregable concluido:		
1	Nombre:	Encuesta Mensual de la Industria Manufacturera EMIM SCIAN 2007.
	Meta:	12 publicaciones.
	Descripción:	Archivos digitales con la información de la Encuesta Mensual de la Industria Manufacturera EMIM SCIAN 2007, correspondiente a los meses de noviembre de 2014 a octubre de 2015.
	Disponibilidad:	www.inegi.org.mx Estadística > Banco de datos > Banco de Información Económica > Cobertura temática > Manufacturas > Encuesta Mensual de la Industria Manufacturera > http://www.inegi.org.mx/sistemas/bie/?idserPadre=10400100
2	Nombre:	Encuesta Mensual de la Industria Manufacturera EMIM SCIAN 2007. Resumen Anual 2014.
	Meta:	Publicación.
	Descripción:	Base de datos con la información anual de la Encuesta Mensual de la Industria Manufacturera EMIM SCIAN 2007. Resumen Anual 2014.
	Disponibilidad:	www.inegi.org.mx Estadística > Fuente/proyecto > Encuestas en Establecimientos > Encuesta Mensual de la Industria Manufacturera > http://www.inegi.org.mx/est/contenidos/proyectos/encuestas/establecimientos/secundario/emim/tabulados.aspx

Alineación con el PNEG 2013-2018

Actividad general: VI.4.4.1

Realizar la Encuesta Mensual de la Industria Manufacturera.

Código:	F.VI.4.5.1.1	
Nombre de la Ae:	Producir la Encuesta Nacional de Empresas Constructoras.	
Responsable:	Subsistema Nacional de Información Económica. ■ Instituto Nacional de Estadística y Geografía. ■ Dirección General de Estadísticas Económicas.	
Entregable concluido:		
1	Nombre:	Encuesta Nacional de Empresas Constructoras. Resultados preliminares.
	Meta:	12 archivos digitales.
	Descripción:	Archivos digitales con la información de la Encuesta Nacional de Empresas Constructoras. Resultados preliminares, correspondiente a los meses de noviembre de 2014 a octubre de 2015.
	Disponibilidad:	www.inegi.org.mx Estadística > Banco de datos > Banco de Información Económica > Cobertura temática > Construcción > http://www.inegi.org.mx/sistemas/bie/?idserPadre=1060#D1060

Alineación con el PNEG 2013-2018

Actividad general: VI.4.5.1

Realizar la Encuesta Nacional de Empresas Constructoras.

Código:	F.VI.5.1.1.1	
Nombre de la Ae:	Generar la información sobre la Balanza Comercial de Mercancías de México.	
Responsable:	Subsistema Nacional de Información Económica. <ul style="list-style-type: none"> ▪ Instituto Nacional de Estadística y Geografía. ▪ Dirección General de Estadísticas Económicas. 	
Entregable concluido:		
1	Nombre:	Balanza Comercial de Mercancías de México de noviembre 2014 a octubre 2015.
	Meta:	12 publicaciones.
	Descripción:	Archivos digitales con información de la Balanza Comercial de Mercancías de México, correspondiente a los meses de noviembre de 2014 a octubre de 2015.
	Disponibilidad:	www.inegi.org.mx Estadística > Registros administrativos > Balanza comercial de mercancías de México > http://www.inegi.org.mx/est/contenidos/proyectos/registros/economicas/comercio/default_t.aspx
2	Nombre:	Balanza Comercial de Mercancías de México. Anuario Estadístico.
	Meta:	Publicación.
	Descripción:	<ul style="list-style-type: none"> ▪ Base de datos definitiva y archivos digitales para la generación de la publicación anual. ▪ Actualización de la información enero-diciembre 2014 para la integración de las cifras definitivas del anuario estadístico. Adicionalmente, se efectuó el tratamiento a la Tarifa de la Ley de los Impuestos Generales de Importación y Exportación 2014, clasificador base de la estadística, para su incorporación a la publicación mencionada.
	Disponibilidad:	www.inegi.org.mx Productos > Temas > Estadística > Economía > Sector externo > Balanza Comercial de Mercancías de México > http://www3.inegi.org.mx/sistemas/biblioteca/ficha.aspx?upc=702825073633

Alineación con el PNEG 2013-2018

Actividad general: VI.5.1.1

Mantener actualizada la Balanza Comercial de Mercancías de México.

Código:	B.VI.8.1.2.1	
Nombre de la Ae:	Actualizar la Red Nacional de Caminos (RNC) a 2015.	
Responsable:	Subsistema Nacional de Información Económica. <ul style="list-style-type: none"> ▪ Comité Técnico Especializado de Información de la Infraestructura del Sector Transportes. ▪ Secretaría de Comunicaciones y Transportes. ▪ Subsecretaría de Infraestructura. 	
Entregable concluido:		
1	Nombre:	Red Nacional de Caminos actualizada.
	Meta:	Archivo digital.
	Descripción:	<ul style="list-style-type: none"> ▪ Actualización de la Red Nacional de Caminos 2015, la cual fue liberada por la Secretaría de Comunicaciones y Transportes, el Instituto Mexicano del Transporte y el Instituto Nacional de Estadística y Geografía y publicada el 15 de diciembre de 2015 en los sitios de Internet institucionales. ▪ Se desarrollaron las herramientas informáticas requeridas, se realizó el modelado y validación de nuevos tramos carreteros e infraestructura, se realizaron pruebas de ruteo, se integró la información en un continuo nacional, se realizaron adecuaciones en la metodología y metadatos, y se generó el conjunto de datos para su publicación.
	Disponibilidad:	Secretaría de Comunicaciones y Transportes. <ul style="list-style-type: none"> ▪ Subsecretaría de Infraestructura.

Alineación con el PNEG 2013-2018

Actividad general: VI.8.1.2

Producir la nueva información de Interés Nacional en los temas del SNIE y ponerla a disposición de los diferentes sectores de la sociedad.

Promover el conocimiento del territorio, la realidad económica, social, del medio ambiente, el gobierno, la seguridad pública y la impartición de justicia en el país poniendo a la disposición de la sociedad y el Estado, Indicadores Clave actualizados en el Catálogo Nacional de Indicadores del SNIEG.

Código:	B.VII.1.1.3.1	
Nombre de la Ae:	Actualizar mensualmente los Indicadores Clave de la Balanza Comercial de Mercancías de México incluidos en el Catálogo Nacional de Indicadores durante el año 2015.	
Responsable:	Subsistema Nacional de Información Económica. <ul style="list-style-type: none"> ▪ Comité Técnico Especializado de Estadísticas de Comercio Exterior. ▪ Instituto Nacional de Estadística y Geografía. ▪ Dirección General de Estadísticas Económicas. 	
Entregable concluido:		
I	Nombre:	Cifras actualizadas de los dieciséis Indicadores Clave de la Balanza Comercial de Mercancías de México durante el año 2015.
	Meta:	24 archivos digitales.
	Descripción:	<ul style="list-style-type: none"> ▪ Archivos digitales con la información de 16 Indicadores Clave de la Balanza Comercial de Mercancías de México. Cifras oportunas diciembre 2014 - noviembre 2015. ▪ Archivos digitales con la información de 16 Indicadores Clave de la Balanza Comercial de Mercancías de México. Cifras revisada noviembre 2014 - octubre 2015.
	Disponibilidad:	www.snieg.mx Catálogo Nacional de Indicadores > Consulta > Tema

Alineación con el PNEG 2013-2018:

Actividad general: VII.1.1.3

Actualizar los Indicadores Clave del Catálogo Nacional de Indicadores en el marco del SNIE.

Código:	B.VII.1.1.3.2	
Nombre de la Ae:	Actualizar los siete Indicadores Clave de Turismo incluidos en el Catálogo Nacional de Indicadores durante 2015.	
Responsable:	Subsistema Nacional de Información Económica. <ul style="list-style-type: none"> ▪ Comité Técnico Especializado de Estadísticas Económicas del Sector Turismo. ▪ Secretaría de Turismo. ▪ Subsecretaría de Planeación y Política Turística. 	
Entregable concluido:		
I	Nombre:	Indicadores Clave de Turismo actualizados.
	Meta:	7 indicadores clave actualizados.
	Descripción:	Se actualizaron los Indicadores Clave del sector turismo de acuerdo con el calendario de difusión 2015, contando con el apoyo de las Unidades del Estado generadoras de la información insumo.
	Disponibilidad:	www.snieg.mx Catálogo Nacional de Indicadores > Consulta > Tema

Alineación con el PNEG 2013-2018

Actividad general: VII.1.1.3

Actualizar los Indicadores Clave del Catálogo Nacional de Indicadores en el marco del SNIE.

Código:	B.VII.1.1.3.3	
Nombre de la Ae:	Actualizar los 19 Indicadores Clave correspondientes a las estadísticas macroeconómicas y cuentas nacionales incluidos en el Catálogo Nacional de Indicadores durante el año 2015.	
Responsable:	Subsistema Nacional de Información Económica. <ul style="list-style-type: none"> ▪ Comité Técnico Especializado de Estadísticas Macroeconómicas y Cuentas Nacionales. ▪ Secretaría de Hacienda y Crédito Público. ▪ Unidad de Planeación Económica de la Hacienda Pública. 	
Entregable concluido:		
1	Nombre:	Indicadores Clave actualizados.
	Meta:	19 indicadores.
	Descripción:	<ul style="list-style-type: none"> ▪ Actualización de los 19 Indicadores Clave del Catálogo Nacional de Indicadores de acuerdo con el calendario de actualización 2015. ▪ Se destacar que el Indicador Clave Ingresos tributarios no petroleros presentó cambios en la metodología de cálculo, por lo que está en proceso de una nueva gestión, de acuerdo con las Reglas para la integración, difusión y administración del Catálogo Nacional de Indicadores. La propuesta fue presentada y aprobada por el Comité Técnico Especializado de Estadísticas Macroeconómicas y Cuentas Nacionales y se entregó al Presidente del Comité Ejecutivo para continuar su proceso de aprobación ante la Junta de Gobierno.
	Disponibilidad:	www.snieg.mx Catálogo Nacional de Indicadores > Consulta > Tema

Alineación con el PNEG 2013-2018

Actividad general: VII.1.1.3

Actualizar los Indicadores Clave del Catálogo Nacional de Indicadores en el marco del SNIE.

Proporcionar la Información de Interés Nacional generada por el Sistema, así como promover su conocimiento y uso, mediante la prestación del Servicio Público de Información Estadística y Geográfica.

Código:	F.VIII.1.1.1.1	
Nombre de la Ae:	Elaborar notas técnicas sobre indicadores de corto plazo del Sistema de Cuentas Nacionales de México.	
Responsable:	Subsistema Nacional de Información Económica. <ul style="list-style-type: none"> ▪ Instituto Nacional de Estadística y Geografía. ▪ Dirección General de Integración, Análisis e Investigación. 	
Entregable concluido:		
1	Nombre:	Notas técnicas sobre indicadores de corto plazo del Sistema de Cuentas Nacionales de México.
	Meta:	68 documentos.
	Descripción:	Durante el 2015 se generaron 68 notas técnicas sobre indicadores de corto plazo del Sistema de Cuentas Nacionales de México.
	Disponibilidad:	www.inegi.org.mx Sala de prensa > calendario > http://www3.inegi.org.mx/sistemas/saladeprensa/calendario/

Alineación con el PNEG 2013-2018

Actividad general: VIII.1.1.1

Poner a disposición de los usuarios la Información de Interés Nacional, así como sus metadatos, metodologías y aplicaciones concretas utilizadas en su elaboración.

Código:	F.VIII.1.1.1.2	
Nombre de la Ae:	Elaborar notas técnicas sobre las publicaciones anuales del Sistema de Cuentas Nacionales de México tales como: Cuentas de Bienes y Servicios y Cuentas por Sectores Institucionales.	
Responsable:	Subsistema Nacional de Información Económica. <ul style="list-style-type: none"> ▪ Instituto Nacional de Estadística y Geografía. ▪ Dirección General de Integración, Análisis e Investigación. 	
Entregable concluido:		
1	Nombre:	Notas técnicas sobre las publicaciones anuales del Sistema de Cuentas Nacionales de México tales como: Cuentas de Bienes y Servicios y Cuentas por Sectores Institucionales.
	Meta:	2 documentos.
	Descripción:	Durante el 2015 se generaron dos notas técnicas de las publicaciones anuales del SCNM: Cuentas de Bienes y Servicios y Cuentas por Sectores Institucionales.
	Disponibilidad:	www.inegi.org.mx Sala de prensa > calendario > http://www3.inegi.org.mx/sistemas/saladeprensa/noticia.aspx?id=2067 > http://www3.inegi.org.mx/sistemas/saladeprensa/noticia.aspx?id=2253

Alineación con el PNEG 2013-2018

Actividad general: VIII.1.1.1

Poner a disposición de los usuarios la Información de Interés Nacional, así como sus metadatos, metodologías y aplicaciones concretas utilizadas en su elaboración.

Código:	F.VIII.1.1.1.3	
Nombre de la Ae:	Elaborar notas técnicas sobre las publicaciones anuales de las Cuentas Satélite del Sistema de Cuentas Nacionales de México.	
Responsable:	Subsistema Nacional de Información Económica. <ul style="list-style-type: none"> ▪ Instituto Nacional de Estadística y Geografía. ▪ Dirección General de Integración, Análisis e Investigación. 	
Entregable concluido:		
1	Nombre:	Notas técnicas sobre las publicaciones anuales de las Cuentas Satélite derivadas del Sistema de Cuentas Nacionales de México tales como: Cuenta Satélite de las Instituciones sin Fines de Lucro de México, Cuenta Satélite del Sector Salud de México y Cuenta Satélite del Turismo de México.
	Meta:	3 documentos.
	Descripción:	Durante el 2015 se generaron tres notas técnicas sobre las publicaciones anuales de las Cuentas Satélite derivadas del Sistema de Cuentas Nacionales de México: Cuenta Satélite de las Instituciones sin Fines de Lucro de México, Cuenta Satélite del Sector Salud de México y la Cuenta Satélite del Turismo de México.
	Disponibilidad:	www.inegi.org.mx <ul style="list-style-type: none"> ▪ Cuenta Satélite de las Instituciones sin Fines de Lucro de México. > http://www.inegi.org.mx/saladeprensa/boletines/2015/especiales/especiales2015_03_4.pdf ▪ Cuenta Satélite del Sector Salud de México. > http://www.inegi.org.mx/saladeprensa/boletines/2015/especiales/especiales2015_03_5.pdf ▪ Cuenta Satélite del Turismo de México. > http://www.inegi.org.mx/saladeprensa/boletines/2015/especiales/especiales2015_03_8.pdf
2	Nombre:	Notas técnicas sobre las publicaciones anuales de las Cuentas Satélite derivadas del Sistema de Cuentas Nacionales de México tales como: Cuentas Económicas y Ecológicas de México, Cuenta Satélite del Turismo de México y Cuenta Satélite del Trabajo no Remunerado de los Hogares de México.
	Meta:	3 documentos.
	Descripción:	Durante el 2015 se generaron 3 notas técnicas sobre las publicaciones anuales de las Cuentas Satélite derivadas del Sistema de Cuentas Nacionales de México: Cuentas Económicas y Ecológicas de México, Cuenta Satélite del Turismo de México y Cuenta Satélite del Trabajo no Remunerado de los Hogares de México.
	Disponibilidad:	www.inegi.org.mx Sala de prensa > calendario > http://www3.inegi.org.mx/sistemas/saladeprensa/calendario/

Alineación con el PNEG 2013-2018

Actividad general: VIII.1.1.1

Poner a disposición de los usuarios la Información de Interés Nacional, así como sus metadatos, metodologías y aplicaciones concretas utilizadas en su elaboración.

Código:	F.VIII.1.1.1.4	
Nombre de la Ae:	Elaborar notas técnicas sobre los Índices Nacionales de Precios al Consumidor y Productor.	
Responsable:	Subsistema Nacional de Información Económica. <ul style="list-style-type: none"> ▪ Instituto Nacional de Estadística y Geografía. ▪ Dirección General de Integración, Análisis e Investigación. 	
Entregable concluido:		
1	Nombre:	Notas técnicas sobre los Índices Nacionales de Precios al Consumidor y Productor.
	Meta:	36 documentos.
	Descripción:	En 2015 se generaron 36 notas técnicas sobre los Índices Nacionales de Precios al Consumidor y Productor.
	Disponibilidad:	www.inegi.org.mx Sala de prensa > calendario > http://www3.inegi.org.mx/sistemas/saladeprensa/calendario/

Alineación con el PNEG 2013-2018

Actividad general: VIII.1.1.1

Poner a disposición de los usuarios la Información de Interés Nacional, así como sus metadatos, metodologías y aplicaciones concretas utilizadas en su elaboración.

Código:	F.VIII.1.1.1.5	
Nombre de la Ae:	Elaborar notas técnicas mensuales sobre la Encuesta Nacional de Ocupación y Empleo.	
Responsable:	Subsistema Nacional de Información Económica. <ul style="list-style-type: none"> ▪ Instituto Nacional de Estadística y Geografía. ▪ Dirección General de Integración, Análisis e Investigación. 	
Entregable concluido:		
1	Nombre:	Notas técnicas mensuales sobre la Encuesta Nacional de Ocupación y Empleo.
	Meta:	12 documentos.
	Descripción:	En 2015 se generaron 12 notas técnicas mensuales sobre la Encuesta Nacional de Ocupación y Empleo.
	Disponibilidad:	www.inegi.org.mx Sala de prensa > calendario > http://www3.inegi.org.mx/sistemas/saladeprensa/calendario/

Alineación con el PNEG 2013-2018

Actividad general: VIII.1.1.1

Poner a disposición de los usuarios la Información de Interés Nacional, así como sus metadatos, metodologías y aplicaciones concretas utilizadas en su elaboración.

Código:	F.VIII.1.1.1.6	
Nombre de la Ae:	Elaborar notas técnicas sobre la Encuesta Nacional de Ocupación y Empleo trimestral.	
Responsable:	Subsistema Nacional de Información Económica. ■ Instituto Nacional de Estadística y Geografía. ■ Dirección General de Integración, Análisis e Investigación.	
Entregable concluido:		
1	Nombre:	Notas técnicas sobre la Encuesta Nacional de Ocupación y Empleo trimestral.
	Meta:	4 documentos.
	Descripción:	En 2015 se generaron 4 notas técnicas sobre la Encuesta Nacional de Ocupación y Empleo trimestral.
	Disponibilidad:	www.inegi.org.mx Sala de prensa > calendario > http://www3.inegi.org.mx/sistemas/saladeprensa/calendario/

Alineación con el PNEG 2013-2018

Actividad general: VIII.1.1.1

Poner a disposición de los usuarios la Información de Interés Nacional, así como sus metadatos, metodologías y aplicaciones concretas utilizadas en su elaboración.

Código:	F.VIII.1.1.1.7	
Nombre de la Ae:	Elaborar notas técnicas mensuales sobre la Encuesta Mensual de la Industria Manufacturera.	
Responsable:	Subsistema Nacional de Información Económica. ■ Instituto Nacional de Estadística y Geografía. ■ Dirección General de Integración, Análisis e Investigación.	
Entregable concluido:		
1	Nombre:	Notas técnicas sobre la Encuesta Mensual de la Industria Manufacturera.
	Meta:	12 documentos.
	Descripción:	En 2015 se generaron 12 notas técnicas sobre la Encuesta Mensual de la Industria Manufacturera.
	Disponibilidad:	www.inegi.org.mx Sala de prensa > calendario > http://www3.inegi.org.mx/sistemas/saladeprensa/calendario/

Alineación con el PNEG 2013-2018

Actividad general: VIII.1.1.1

Poner a disposición de los usuarios la Información de Interés Nacional, así como sus metadatos, metodologías y aplicaciones concretas utilizadas en su elaboración.

Código:	F.VIII.1.1.1.8	
Nombre de la Ae:	Elaborar notas técnicas mensuales sobre la Encuesta Nacional de Empresas Constructoras.	
Responsable:	Subsistema Nacional de Información Económica. <ul style="list-style-type: none"> ▪ Instituto Nacional de Estadística y Geografía. ▪ Dirección General de Integración, Análisis e Investigación. 	
Entregable concluido:		
1	Nombre:	Notas técnicas sobre la Encuesta Nacional de Empresas Constructoras.
	Meta:	12 documentos.
	Descripción:	En 2015 se generaron 12 notas técnicas sobre la Encuesta Nacional de Empresas Constructoras.
	Disponibilidad:	www.inegi.org.mx Sala de prensa > calendario > http://www3.inegi.org.mx/sistemas/saladeprensa/calendario/

Alineación con el PNEG 2013-2018

Actividad general: VIII.1.1.1

Poner a disposición de los usuarios la Información de Interés Nacional, así como sus metadatos, metodologías y aplicaciones concretas utilizadas en su elaboración.

Código:	F.VIII.1.1.1.9	
Nombre de la Ae:	Elaborar notas técnicas mensuales sobre la Balanza Comercial de Mercancías de México (con cifras oportunas).	
Responsable:	Subsistema Nacional de Información Económica. <ul style="list-style-type: none"> ▪ Instituto Nacional de Estadística y Geografía. ▪ Dirección General de Integración, Análisis e Investigación. 	
Entregable concluido:		
1	Nombre:	Notas técnicas mensuales sobre la Balanza Comercial de Mercancías de México (con cifras oportunas).
	Meta:	12 documentos.
	Descripción:	Durante el 2015 se generaron 12 notas técnicas mensuales sobre la Balanza Comercial de Mercancías de México (con cifras oportunas).
	Disponibilidad:	www.inegi.org.mx Sala de prensa > calendario > http://www3.inegi.org.mx/sistemas/saladeprensa/calendario/

Alineación con el PNEG 2013-2018

Actividad general: VIII.1.1.1

Poner a disposición de los usuarios la Información de Interés Nacional, así como sus metadatos, metodologías y aplicaciones concretas utilizadas en su elaboración.

Código:	F.VIII.1.1.1.10	
Nombre de la Ae:	Elaborar nota técnica sobre la publicación anual del Sistema de Cuentas Nacionales de México referida al: Producto Interno Bruto por Entidad Federativa.	
Responsable:	Subsistema Nacional de Información Económica. <ul style="list-style-type: none"> ▪ Instituto Nacional de Estadística y Geografía. ▪ Dirección General de Integración, Análisis e Investigación. 	
Entregable concluido:		
1	Nombre:	Nota técnica de la publicación anual sobre el Producto Interno Bruto por Entidad Federativa del Sistema de Cuentas Nacionales de México.
	Meta:	Documento.
	Descripción:	En 2015 se generó una nota técnica sobre la publicación anual del Sistema de Cuentas Nacionales de México referida al Producto Interno Bruto por entidad federativa.
	Disponibilidad:	www.inegi.org.mx Sala de prensa > calendario > http://www3.inegi.org.mx/sistemas/saladeprensa/noticia.aspx?id=2281

Alineación con el PNEG 2013-2018

Actividad general: VIII.1.1.1

Poner a disposición de los usuarios la Información de Interés Nacional, así como sus metadatos, metodologías y aplicaciones concretas utilizadas en su elaboración.

• Subsistema Nacional de Información Geográfica y del Medio Ambiente

Objetivo 1

PNEG 2013-2018

Impulsar la consolidación del Sistema Nacional de Información Estadística y Geográfica mediante el fortalecimiento y orientación del trabajo coordinado de las Unidades del Estado, con base en los documentos programáticos del Sistema, la operación de los Órganos Colegiados previstos en la Ley, el desarrollo y funcionamiento de la Red Nacional de Información y una interlocución permanente con organismos internacionales.

Código:	C.I.2.2.1.1	
Nombre de la Ae:	Elaborar un informe sobre el seguimiento de acuerdos alcanzados en el CESNIGMA.	
Responsable:	Subsistema Nacional de Información Geográfica y del Medio Ambiente. <ul style="list-style-type: none"> ▪ Instituto Nacional de Estadística y Geografía. ▪ Comité Ejecutivo del SNIGMA. 	
Entregable concluido:		
1	Nombre:	Informe sobre el seguimiento de acuerdos en el CESNIGMA.
	Meta:	2 documentos.
	Descripción:	Se cuenta con los dos informes semestrales del seguimiento de acuerdos conforme a las sesiones del Comité Ejecutivo del Subsistema Nacional de Información Geográfica y del Medio Ambiente del 12 de junio y del 26 de noviembre de 2015, generándose las actas de las sesiones correspondientes con el seguimiento de acuerdos.
	Disponibilidad:	www.snieg.mx Comités Ejecutivos > Geográfica y del Medio Ambiente > Seguimiento de acuerdos

Alineación con el PNEG 2013-2018

Actividad general: I.2.2.1

Operar y dar seguimiento a los Comités Ejecutivos de los Subsistemas Nacionales de Información y elaborar los informes anuales correspondientes.

Código:	C.I.2.3.3.1
Nombre de la Ae:	Actualizar el Programa de Trabajo del Comité Técnico Especializado de Información del Sector Energético.
Responsable:	Subsistema Nacional de Información Geográfica y del Medio Ambiente. <ul style="list-style-type: none"> ▪ Comité Técnico Especializado de Información del Sector Energético. ▪ Secretaría de Energía. ▪ Subsecretaría de Planeación y Transición Energética.
Entregable concluido:	
Nombre:	Programa de Trabajo 2013 - 2018 actualizado.
Meta:	Documento.
Descripción:	<ul style="list-style-type: none"> ▪ El 18 de diciembre de 2015, el Comité Técnico Especializado de Información del Sector Energético aprobó la actualización del Programa de Trabajo 2013 – 2018. ▪ La actualización incorpora actividades relacionadas con la generación de la Información de Interés Nacional sobre el Origen y Destino de la Energía, la actualización de los Indicadores Clave aprobados e incorporados al Catálogo Nacional de Indicadores del sector energético, la actualización del Registro Estadístico Nacional, así como trabajos relacionados con el desarrollo de información georreferenciada del sector energético, y revisiones de las estadísticas de comercio exterior del sector de energía.
Disponibilidad:	Secretaría de Energía. <ul style="list-style-type: none"> ▪ Subsecretaría de Planeación y Transición Energética.

Alineación con el PNEG 2013-2018

Actividad general: I.2.3.3

Actualizar los programas de trabajo de los CTE del SNIGMA en congruencia con el PNEG 2013-2018 y conforme a la normatividad establecida.

Código:	C.I.2.4.3.1
Nombre de la Ae:	Dar seguimiento a las reuniones de trabajo del Comité Técnico Especializado de Información Geográfica Básica, durante 2015.
Responsable:	Subsistema Nacional de Información Geográfica y del Medio Ambiente. <ul style="list-style-type: none"> ▪ Comité Técnico Especializado de Información Geográfica Básica. ▪ Instituto Nacional de Estadística y Geografía. ▪ Dirección General de Geografía y Medio Ambiente.
Entregable concluido:	
Nombre:	Documento que compila el seguimiento a los acuerdos generados en las sesiones del Comité Técnico Especializado de Información Geográfica Básica.
Meta:	2 documentos.
Descripción:	Informes semestrales, el primero de la Décimo Quinta Sesión Ordinaria del 22 de abril y el segundo de la Décimo Sexta Sesión Ordinaria del 20 de octubre de 2015; los cuales contienen información sobre proyectos, actividades realizadas, propuestas de Indicadores Clave, propuestas de Normatividad Técnica, propuesta de Información de Interés Nacional y avance anual programado, entre otros temas.
Disponibilidad:	www.snieg.mx Comités Técnicos Especializados > Geográfica y del Medio Ambiente > Informes Semestrales > 2015

Alineación con el PNEG 2013-2018

Actividad general: I.2.4.3

Operar y dar seguimiento a los Comités Técnicos Especializados del SNIGMA, conforme a su Programa de Trabajo y elaborar los informes semestrales correspondientes.

Código:	G.I.2.4.3.1	
Nombre de la Ae:	Dar seguimiento a los acuerdos del Programa de Trabajo del Comité Técnico Especializado en Información Catastral y Registral, del Subsistema Nacional de Información Geográfica y del Medio Ambiente.	
Responsable:	Subsistema Nacional de Información Geográfica y del Medio Ambiente. <ul style="list-style-type: none"> ▪ Instituto Nacional de Estadística y Geografía. ▪ Dirección General de Geografía y Medio Ambiente. 	
Entregable concluido:		
1	Nombre:	Documento que compila el seguimiento a los acuerdos generados en las sesiones del Comité Técnico Especializado en Información Catastral y Registral.
	Meta:	2 informes.
	Descripción:	Informes semestrales de las actividades desarrolladas por el Comité Técnico Especializado en Información Catastral y Registral, correspondientes al primer y segundo semestres de 2015. Dichos documentos contienen la relación de actividades desarrolladas en cada semestre.
	Disponibilidad:	Instituto Nacional de Estadística y Geografía. <ul style="list-style-type: none"> ▪ Dirección General de Geografía y Medio Ambiente.

Alineación con el PNEG 2013-2018

Actividad general: I.2.4.3

Operar y dar seguimiento a los Comités Técnicos Especializados del SNIGMA, conforme a su Programa de Trabajo y elaborar los informes semestrales correspondientes.

Código:	C.I.2.4.3.2	
Nombre de la Ae:	Dar seguimiento a los acuerdos del Programa de Trabajo del Comité Técnico Especializado de Información en Materia de Uso del Suelo, Vegetación y Recursos Forestales, del Subsistema Nacional de Información Geográfica y del Medio Ambiente.	
Responsable:	Subsistema Nacional de Información Geográfica y del Medio Ambiente. <ul style="list-style-type: none"> ▪ Comité Técnico Especializado de Información en materia de Uso de Suelo, Vegetación y Recursos Forestales. ▪ Instituto Nacional de Estadística y Geografía. ▪ Dirección General de Geografía y Medio Ambiente. 	
Entregable concluido:		
1	Nombre:	Documento que compila el seguimiento a los acuerdos generados en las sesiones del Comité Técnico Especializado de Información en Materia de Uso del Suelo, Vegetación y Recursos Forestales.
	Meta:	2 documentos.
	Descripción:	Informes semestrales elaborados y revisados en el Comité Técnico Especializado de Información en materia de Uso de Suelo, Vegetación y Recursos Forestales, en los cuales se describen las actividades realizadas y derivadas de la Primera y Segunda Sesiones Ordinarias en donde, entre otras cosas, se revisó el Acuerdo para el Uso del Catálogo de Tipos de Vegetación Natural e Inducida de México, el Mapa de Cobertura Global 30, el Programa Anual de Estadística y Geografía 2016 y propuestas sobre Indicadores Clave.
	Disponibilidad:	www.snieg.mx Comités Técnicos Especializados > Geográfica y del Medio Ambiente > Informes Semestrales > 2015

Alineación con el PNEG 2013-2018

Actividad general: I.2.4.3

Operar y dar seguimiento a los Comités Técnicos Especializados del SNIGMA, conforme a su Programa de Trabajo y elaborar los informes semestrales correspondientes.

Código:	G.I.2.4.3.2	
Nombre de la Ae:	Dar seguimiento a los acuerdos del Programa de Trabajo del Comité Técnico Especializado de Información en Materia de Agua del Subsistema Nacional de Información Geográfica y del Medio Ambiente.	
Responsable:	Subsistema Nacional de Información Geográfica y del Medio Ambiente. <ul style="list-style-type: none"> ▪ Instituto Nacional de Estadística y Geografía. ▪ Dirección General de Geografía y Medio Ambiente. 	
Entregable concluido:		
1	Nombre:	Documento que compila el seguimiento a los acuerdos generados en las sesiones del Comité Técnico Especializado de Información en materia de Agua.
	Meta:	2 documentos.
	Descripción:	Informes semestrales elaborados y revisados en el Comité Técnico Especializado de Información en materia de Agua con la descripción de las actividades realizadas, entre las cuales destaca la revisión del indicador de productividad del agua en agricultura de riego y el indicador de salud por parte de la Comisión Nacional del Agua y las Cartas Náuticas por la Secretaría de Marina.
	Disponibilidad:	www.snieg.mx Comités Técnicos Especializados > Geográfica y del Medio Ambiente > Informes Semestrales > 2015

Alineación con el PNEG 2013-2018

Actividad general: I.2.4.3

Operar y dar seguimiento a los Comités Técnicos Especializados del SNIGMA, conforme a su Programa de Trabajo y elaborar los informes semestrales correspondientes.

Código:	C.I.2.4.3.3	
Nombre de la Ae:	Dar seguimiento a las reuniones de trabajo del Comité Técnico Especializado en Información Sobre Cambio Climático durante el 2015.	
Responsable:	Subsistema Nacional de Información Geográfica y del Medio Ambiente. <ul style="list-style-type: none"> ▪ Instituto Nacional de Estadística y Geografía. ▪ Comité Ejecutivo del SNIGMA. 	
Entregable concluido:		
1	Nombre:	Informe sobre las reuniones de trabajo del CTEICC.
	Meta:	2 documentos.
	Descripción:	Se cuenta con los dos informes de las sesiones ordinarias del Comité Técnico Especializado en Información sobre Cambio Climático, celebradas el 08 de mayo y el 24 de noviembre del 2015, generándose el acta/minuta correspondiente en cada una de ellas. Asimismo, cada informe contiene la siguiente información: descripción de los proyectos o actividades realizadas, propuestas de Indicadores Clave, propuesta de Normatividad Técnica, propuesta de Información de Interés Nacional y avance anual programado; entre otros temas.
	Disponibilidad:	www.snieg.mx Comités Técnicos Especializados > Geográfica y del Medio Ambiente > Informes Semestrales > 2015

Alineación con el PNEG 2013-2018

Actividad general: I.2.4.3

Operar y dar seguimiento a los Comités Técnicos Especializados del SNIGMA, conforme a su Programa de Trabajo y elaborar los informes semestrales correspondientes.

Código:	G.I.2.4.3.3	
Nombre de la Ae:	Dar seguimiento a los acuerdos del Programa de Trabajo del Comité Técnico Especializado en Información sobre Emisiones, Residuos y Sustancias Peligrosas, del Subsistema Nacional de Información Geográfica y del Medio Ambiente.	
Responsable:	Subsistema Nacional de Información Geográfica y del Medio Ambiente. <ul style="list-style-type: none"> ▪ Instituto Nacional de Estadística y Geografía. ▪ Dirección General de Geografía y Medio Ambiente. 	
Entregable concluido:		
1	Nombre:	Documento que compila el seguimiento a los acuerdos generados en las sesiones del Comité Técnico Especializado en información sobre Emisiones, Residuos y Sustancias Peligrosas.
	Meta:	2 documentos.
	Descripción:	<ul style="list-style-type: none"> ▪ Informes semestrales elaborados y revisados en el Comité Técnico Especializado sobre Emisiones, Residuos y Sustancias Peligrosas con la descripción de las actividades. ▪ En la primera reunión ordinaria 2015 celebrada el 28 de abril de 2015, destacan las siguientes actividades: avances y perspectivas del proyecto Cédula de Operación Ambiental (COA-WEB), actualización del Registro Nacional de Información Estadística y Geográfica. ▪ Durante la segunda reunión se retomaron los acuerdos de la última sesión actualizando el estatus de los mismos. Adicionalmente, se revisaron temas pendientes de la agenda: avances en el proyecto Cédula de Operación Ambiental, proyecto residuos peligrosos; proyecto Infraestructura de Datos Espaciales para México, proyecto Calidad del Aire, entre otros temas.
	Disponibilidad:	www.snieg.mx Comités Técnicos Especializados > Geográfica y del Medio Ambiente > Informes Semestrales > 2015

Alineación con el PNEG 2013-2018

Actividad general: I.2.4.3

Operar y dar seguimiento a los Comités Técnicos Especializados del SNIGMA, conforme a su Programa de Trabajo y elaborar los informes semestrales correspondientes.

Código:	C.I.2.4.3.4	
Nombre de la Ae:	Realizar el seguimiento a las reuniones de trabajo del Comité Técnico Especializado en Información sobre Desarrollo Regional y Urbano durante el 2015.	
Responsable:	Subsistema Nacional de Información Geográfica y del Medio Ambiente. <ul style="list-style-type: none"> ▪ Instituto Nacional de Estadística y Geografía. ▪ Comité Ejecutivo del SNIGMA. 	
Entregable concluido:		
1	Nombre:	Informe de las reuniones de trabajo del CTEIDRU.
	Meta:	2 documentos.
	Descripción:	<ul style="list-style-type: none"> ▪ Informes semestrales del Comité Técnico Especializado en Información sobre Desarrollo Regional y Urbano, el informe del primer semestre considera dos Sesiones celebradas el 20 de febrero y el 29 de abril del 2015, respectivamente; el segundo informe semestral contempla la Sesión Ordinaria celebrada el 5 de noviembre del 2015. ▪ Cada informe contiene la siguiente información: descripción de los proyectos o actividades realizadas, propuestas de Indicadores Clave, propuesta de Normatividad Técnica, propuesta de Información de Interés Nacional, avance anual programado; entre otros temas.
	Disponibilidad:	www.snieg.mx Comités Técnicos Especializados > Geográfica y del Medio Ambiente > Informes Semestrales > 2015

Alineación con el PNEG 2013-2018

Actividad general: I.2.4.3

Operar y dar seguimiento a los Comités Técnicos Especializados del SNIGMA, conforme a su Programa de Trabajo y elaborar los informes semestrales correspondientes.

Código:	C.I.2.4.3.5	
Nombre de la Ae:	Realizar el seguimiento a las reuniones de trabajo del Comité Técnico Especializado en Información del Sector Energético durante el 2015.	
Responsable:	Subsistema Nacional de Información Geográfica y del Medio Ambiente. <ul style="list-style-type: none"> ▪ Instituto Nacional de Estadística y Geografía. ▪ Comité Ejecutivo del SNIGMA. 	
Entregable concluido:		
1	Nombre:	Informe de las reuniones de trabajo del CTEISE.
	Meta:	2 documentos.
	Descripción:	<ul style="list-style-type: none"> ▪ Informes semestrales, los cuales contienen la siguiente información: descripción de los proyectos o actividades realizadas, propuestas de Indicadores Clave, propuesta de Normatividad Técnica, propuesta de Información de Interés Nacional, avance anual programado, avance realizado. ▪ Adicionalmente, se generaron dos actas/minutas derivadas de las Sesiones Ordinarias realizadas el 14 de agosto y 18 de diciembre de 2015, respectivamente.
	Disponibilidad:	www.snieg.mx Comités Técnicos Especializados > Geográfica y del Medio Ambiente > Informes Semestrales > 2015

Alineación con el PNEG 2013-2018

Actividad general: I.2.4.3

Operar y dar seguimiento a los Comités Técnicos Especializados del SNIGMA, conforme a su Programa de Trabajo y elaborar los informes semestrales correspondientes.

Código:	C.I.4.1.1.1	
Nombre de la Ae:	Generar 2 reportes sobre los avances técnicos y metodológicos que se presentan en las sesiones y grupos de trabajo de UN-GGIM para las Américas.	
Responsable:	Subsistema Nacional de Información Geográfica y del Medio Ambiente. <ul style="list-style-type: none"> ▪ Instituto Nacional de Estadística y Geografía. ▪ Comité Ejecutivo del SNIGMA. 	
Entregable concluido:		
1	Nombre:	Documento que contiene el reporte sobre los avances técnicos y metodológicos que se presentan en las sesiones y grupos de trabajo de UN-GGIM.
	Meta:	2 documentos.
	Descripción:	<ul style="list-style-type: none"> ▪ Se realizó la 2ª Sesión de Comité en la Ciudad de México el 11 y 12 de noviembre. En esta se expusieron los avances y actividades de este año; la cooperación regional e internacional; los avances de los grupos de trabajo; los planes futuros para el Comité Regional, entre otros. ▪ Se elaboró el reporte regional UN-GGIM: Américas 2004-2015 el cual contiene la siguiente información: resumen; introducción, antecedentes; objetivo; actividades, áreas de trabajo, logros; asociaciones y colaboración regional e internacional; cuestiones prioritarias y retos; perspectivas y planes futuros; y conclusiones. ▪ Se cuenta con los dos reportes sobre los avances técnicos y metodológicos como resultado de las dos sesiones realizadas por UN-GGIM en el transcurso del año.
	Disponibilidad:	http://www.un-ggim-americas.org/index.php/un-ggim-americas/reportes

Alineación con el PNEG 2013-2018

Actividad general: I.4.1.1

Impulsar que las UE de los CESNI participen en organismos internacionales en estadística y geografía, seleccionados conforme a la Información de Interés Nacional y compartan con los CESNI los avances técnicos y metodológicos presentados.

Código:	C.I.5.2.1.1	
Nombre de la Ae:	Implementar el Sitio de Intercambio del Comité Técnico Especializado de Información del Sector Energético.	
Responsable:	Subsistema Nacional de Información Geográfica y del Medio Ambiente. <ul style="list-style-type: none"> ▪ Comité Técnico Especializado de Información del Sector Energético. ▪ Secretaría de Energía. ▪ Subsecretaría de Planeación y Transición Energética. 	
Entregable concluido:		
1	Nombre:	Acuerdo del Comité Técnico Especializado.
	Meta:	Sistema en Internet.
	Descripción:	<ul style="list-style-type: none"> ▪ El 14 de agosto de 2015, el Comité Técnico Especializado de Información del Sector Energético aprobó la implementación del Sitio de Intercambio del CTE-ISE. El 2 de diciembre de 2015 se dio de alta el Sitio, el cual servirá para facilitar la comunicación entre los miembros del Comité además permitirá compartir los documentos e información del Comité. ▪ En el Sitio de Intercambio del Comité se resguardan las minutas de las Sesiones Ordinarias.
	Disponibilidad:	<ul style="list-style-type: none"> ▪ Secretaría de Energía. ▪ Subsecretaría de Planeación y Transición Energética.

Alineación con el PNEG 2013-2018

Actividad general: I.5.2.1

Promover la creación de las comunidades de trabajo de los órganos colegiados del Sistema en el Sitio de Intercambio del SNIEG.

Alcanzar estándares nacionales e internacionales y la aplicación de las mejores prácticas al contar con la normatividad técnica y las metodologías requeridas por el Sistema Nacional de Información Estadística y Geográfica, para el desarrollo de las Actividades Estadísticas y Geográficas, así como para la coordinación del propio Sistema.

Código:	C.II.1.1.3.1	
Nombre de la Ae:	Desarrollar documentos normativos en materia geográfica.	
Responsable:	Subsistema Nacional de Información Geográfica y del Medio Ambiente. ■ Comité Técnico Especializado de Información Geográfica Básica. ■ Instituto Nacional de Estadística y Geografía. ■ Dirección General de Geografía y Medio Ambiente.	
Entregable concluido:		
1	Nombre:	Documento normativo para el Marco Geoestadístico.
	Meta:	Documento.
	Descripción:	Norma Técnica del Marco Geoestadístico con fines Estadísticos y Geográficos, versión preliminar. Actualmente se encuentra en la etapa de consulta interna.
	Disponibilidad:	Instituto Nacional de Estadística y Geografía. ■ Dirección General de Geografía y Medio Ambiente.
2	Nombre:	Documento normativo sobre Nombres Geográficos Continentales e Insulares.
	Meta:	Documento.
	Descripción:	■ Norma Técnica para el Registro de Nombres Geográficos Continentales e Insulares con fines Estadísticos y Geográficos, aprobada por la Junta de Gobierno el día 5 de junio y publicada en el Diario Oficial de la Federación el día 25 de junio de 2015. ■ La norma tiene por objeto establecer las disposiciones para el registro de nombres geográficos continentales e insulares con fines estadísticos y geográficos de observancia obligatoria para las Unidades de Estado que intervengan o participen en las actividades de asignación, uso y manejo de nombres geográficos continentales e insulares de los Estados Unidos Mexicanos.
	Disponibilidad:	http://www.snig.mx/contenidos/espanol/Normatividad/Normatividad_Vigente/Archivos_NV/ACUERDO_NT_Registro_de_nombres_Geograficos.pdf

Alineación con el PNEG 2013-2018

Actividad general: II.1.1.3

Desarrollar la normatividad necesaria para realizar las Actividades Estadísticas y Geográficas del SNIGMA.

Código:	C.II.6.1.3.1	
Nombre de la Ae:	Generar un reporte sobre las acciones que realicen las UE en la revisión de metodologías utilizadas en la generación de Información de Interés Nacional, para adecuarla a estándares internacionales.	
Responsable:	Subsistema Nacional de Información Geográfica y del Medio Ambiente. Instituto Nacional de Estadística y Geografía. ▪ Comité Ejecutivo del SNIGMA.	
Entregable concluido:		
1	Nombre:	Documento que contenga los requerimientos a las UE para que revisen la metodología que utilizan para generar Información de Interés Nacional, así como el resultado de esa revisión y las propuestas de adecuación a estándares internacionales.
	Meta:	Documento.
	Descripción:	<ul style="list-style-type: none"> ▪ Se realizaron reuniones con las Unidades del Estado orientadas a dar cumplimiento a la revisión de la metodología para generar Información de Interés Nacional de acuerdo a los estándares internacionales. ▪ La Información de Interés Nacional que se genera en el Subsistema cumple con los estándares internacionales y las mejores prácticas para su elaboración, quedando constancia en la metodología, la documentación soporte y los metadatos: <ol style="list-style-type: none"> 1. Información contenida en la Cartografía Náutica Nacional 2. Inventario Nacional de Gases y Compuestos de Efecto Invernadero 3. Inventario Nacional Forestal y de Suelos 4. Inventario de Sustancias Agotadoras de la Capa de Ozono 5. Información Topográfica escala 1: 50 000 6. Información de la Carta de Uso de Suelo y Vegetación escala 1:250 000 7. Origen y destino de la energía a nivel nacional
	Disponibilidad:	www.snieg.mx Acervo de Información de Interés Nacional > Consulta de Metodologías y Metadatos

Alineación con el PNEG 2013-2018.

Actividad general: II.6.1.3

Impulsar la revisión de las metodologías disponibles para generar la Información de Interés Nacional, en el marco del SNIGMA, con el objetivo de adecuarlas a los estándares internacionales.

Código:	G.II.7.1.3.1	
Nombre de la Ae:	Integrar la información topográfica producida con base en la escala cartográfica 1:50 000.	
Responsable:	Subsistema Nacional de Información Geográfica y del Medio Ambiente. Instituto Nacional de Estadística y Geografía. ▪ Dirección General de Geografía y Medio Ambiente.	
Entregable concluido:		
1	Nombre:	Archivos digitales que contienen información vectorial y atributos referentes a los rasgos geográficos topográficos producidos para una escala cartográfica 1:50 000.
	Meta:	393 archivos digitales.
	Descripción:	Se realizó la actualización de 393 cartas (archivos digitales), cada uno de los cuales cuenta con un código de identificación.
	Disponibilidad:	Instituto Nacional de Estadística y Geografía. ▪ Dirección General de Geografía y Medio Ambiente.

Alineación con el PNEG 2013-2018.

Actividad general: II.7.1.3

Generar los metadatos de la Información de Interés Nacional del SNIGMA, conforme al estándar establecido en el SNIEG.

Objetivo III

PNEG 2013-2018

Desarrollar la infraestructura de información del Sistema Nacional de Información Estadística y Geográfica, mediante el trabajo coordinado de los integrantes de los Subsistemas Nacionales de Información.

Código:	G.III.1.4.1.1
Nombre de la Ae:	Actualizar el Marco Geoestadístico Nacional.
Responsable:	Subsistema Nacional de Información Geográfica y del Medio Ambiente. <ul style="list-style-type: none"> ▪ Instituto Nacional de Estadística y Geografía. ▪ Dirección General de Geografía y Medio Ambiente.
Entregable concluido:	
Nombre:	Archivo vectorial con sus atributos actualizados a diferentes niveles de agregación.
Meta:	Archivo vectorial.
Descripción:	<ul style="list-style-type: none"> ▪ Marco Geoestadístico, versión 6.5, el cual se integra de archivos digitales en formato shape que representan 32 Áreas Geoestadísticas Estatales (AGEE), que incluye el Distrito Federal, 2 457 Áreas Geoestadísticas Municipales (AGEM), se consideran las 16 Delegaciones del Distrito Federal, 4 546 polígonos de Localidades Urbanas, y 299 961 puntos de Integración Territorial con nombres y claves Geoestadísticas asociados como atributos, 17 463 Áreas Geoestadísticas Básicas (AGEB) y 350 polígonos de Territorio Insular "Islas". Actualizado al cierre de la Encuesta Intercensal 2015. ▪ Adicionalmente, se aprobó el cambio de nombre del municipio de Medellín por Medellín de Bravo del estado de Veracruz, así como los cambios de límites de las Áreas Geoestadísticas Municipales entre Guadalajara con Zapopan y Guadalajara con San Pedro Tlaquepaque, en el Área Geoestadística Estatal de Jalisco, así como los cambios de límites de las Áreas Geoestadísticas Municipales del Carmen con Salinas Victoria en el Área Geoestadística Estatal de Nuevo León. ▪ Se generó el continuo nacional del Marco Geoestadístico Versión 6.3 correspondiente a la Planeación de la Encuesta Intercensal 2015. La información está referida a la proyección Cónica Conforme de Lambert y el datum es ITRF92.
Disponibilidad:	<ul style="list-style-type: none"> ▪ Instituto Nacional de Estadística y Geografía. ▪ Dirección General de Geografía y Medio Ambiente.

Alineación con el PNEG 2013-2018

Actividad general: III.1.4.1

Mantener actualizado el Marco Geoestadístico Nacional.

Código:	C.III.1.5.1.1
Nombre de la Ae:	Actualizar el Registro Estadístico Nacional con los productos estadísticos del Sector Energético.
Responsable:	Subsistema Nacional de Información Geográfica y del Medio Ambiente. <ul style="list-style-type: none"> ▪ Comité Técnico Especializado de Información del Sector Energético. ▪ Secretaría de Energía. ▪ Subsecretaría de Planeación y Transición Energética.
Entregable concluido:	
Nombre:	Reporte con la actualización de los productos estadísticos del Sector Energético en el REN.
Meta:	Reporte.
Descripción:	Se realizaron diversas modificaciones a los proyectos estadísticos del sector energético en el Registro Estadístico Nacional. Los proyectos son los siguientes: <ul style="list-style-type: none"> - Indicadores y Tableros de Control de la Comisión Federal de Electricidad - Reporte de Actividad Exploratoria - Reporte Operativo de los Campos Ku Maloob y Zaap del Activo de Producción Ku Maloob Zaap - Reporte de Volumen de Petróleo Crudo Derramado y Fugas de Gas Natural - Reporte Histórico del Campo Akal por Bloque - Reporte de Indicadores de Extracción - Inversión Total de PEMEX Exploración y Producción, PEP, por Activo y por Proyecto - Indicadores de Perforación - Reporte de Indicadores Financieros - Reporte Operativo del Campo Akal - Reporte de Pozos Productores de Gas no Asociado Mensual por Campo - Reporte de Pozos Productores de Petróleo y Gas Asociado Mensual por Campo - Reporte de precios del petróleo y el gas natural - Reporte de Producción de Gas Natural - Reporte de Producción Histórica de Gas Mensual por Campo - Producción Histórica de Petróleo Mensual por Campo - Reporte de Producción y Distribución - Programa Operativo Trimestral (POT) I de PEMEX Exploración y Producción, PEP - Reporte de Reservas Agregadas por Activo y Totales - Seguimiento a los Programas de Quema y Venteo de Gas Natural - Seguimiento del Proyecto ATG (Aceite Terciario del Golfo) - Reporte de Reservas de Hidrocarburos (SENER-CNH) por Campo - Subsistema Nacional de Información sobre el Aprovechamiento de la Energía - Precio de Venta de Primera Mano de Gas Licuado de Petróleo - Estadísticas de Gas Natural - Reportes Disponibles-Reservas de Hidrocarburos del País - Demanda y Balances Origen Destino de Combustibles en el Sistema de Información Energética - Base de Datos de Oferta y Demanda de Combustibles - Base de Datos Institucional - Anuario Estadístico 2003-2013 - Las Reservas de Hidrocarburos de México 2014 - Indicadores Petroleros 2015 - Informe de Sustentabilidad 2013 - Memoria de Labores 2013
Disponibilidad:	Secretaría de Energía. <ul style="list-style-type: none"> ▪ Subsecretaría de Planeación y Transición Energética.

Alineación con el PNEG 2013-2018

Actividad general: III.1.5.1

Mantener actualizado el REN.

Código:	C.III.1.6.1.1	
Nombre de la Ae:	Generar la información de Edafología, escala 1:250 000 Serie III.	
Responsable:	<p>Subsistema Nacional de Información Geográfica y del Medio Ambiente.</p> <ul style="list-style-type: none"> ▪ Comité Técnico Especializado de Información en materia de Uso de Suelo, Vegetación y Recursos Forestales. ▪ Instituto Nacional de Estadística y Geografía. ▪ Dirección General de Geografía y Medio Ambiente. 	
Entregable concluido:		
1	Nombre:	Información de unidades de suelo y puntos de verificación actualizados con WRB2006.
	Meta:	149 documentos técnicos.
	Descripción:	<p>Se generaron 34 conjuntos de datos de Información edafológica, los cuales son archivos digitales actualizados y normalizados con la clasificación de la WRB2014.</p> <p>Nota: Durante el 2013 se implementó en la generación de información Edafológica escala 1:250 000 serie III, el sistema de clasificación de suelos Base Referencial Mundial del Suelo WRB2006, sin embargo, debido al surgimiento de una nueva clasificación, el sistema tuvo que ser sustituido por la versión WRB2014. Asimismo, cambia la meta comprometida de 149 Documentos Técnicos a 34 Conjuntos de Datos, estos ajustes obedecen a factores relacionados a la capacidad instalada con la que cuenta la Dirección de Recursos Naturales, a compromisos institucionales adquiridos fuera del programa anual de trabajo y a la atención de convenios interinstitucionales posteriores a la planeación y generación de las actividades del programa PAEG2015.</p>
	Disponibilidad:	<p>Instituto Nacional de Estadística y Geografía.</p> <ul style="list-style-type: none"> ▪ Dirección General de Geografía y Medio Ambiente.

Alineación con el PNEG 2013-2018

Actividad general: III.1.6.1

Mantener actualizado el RNIG.

Código:	C.III.2.3.1.1
Nombre de la Ae:	Identificar y resguardar la información de Interés Nacional.
Responsable:	<p>Subsistema Nacional de Información Geográfica y del Medio Ambiente.</p> <ul style="list-style-type: none"> ▪ Comité Técnico Especializado de Información en materia de Uso de Suelo, Vegetación y Recursos Forestales. ▪ Instituto Nacional de Estadística y Geografía. ▪ Dirección General de Geografía y Medio Ambiente.
Entregable concluido:	
Nombre:	<ol style="list-style-type: none"> 1. Información de Uso del Suelo y Vegetación, escala 1:250 000 Serie I. 2. Información de Uso del Suelo y Vegetación, escala 1:250 000 Serie II. 3. Información de Uso del Suelo y Vegetación, escala 1:250 000 Serie III. 4. Información de Uso del Suelo y Vegetación, escala 1:250 000 Serie IV. 5. Información de Uso del Suelo y Vegetación, escala 1:250 000 Serie V.
Meta:	5 conjuntos de datos.
Descripción:	<p>Se cuenta con los cinco conjuntos de datos programados:</p> <p>a.- Conjunto nacional de datos con una capa de información vectorial de uso del suelo y vegetación escala 1:250 000, Serie I.</p> <ul style="list-style-type: none"> ▪ Ficha técnica <p>b.- Conjunto nacional de datos con cinco capas de información vectorial de uso del suelo y vegetación escala 1:250 000, Serie II.</p> <ul style="list-style-type: none"> ▪ Ficha técnica <p>c.- Conjunto nacional de datos con 14 capas de información vectorial de uso del suelo y vegetación escala 1:250 000, Serie III.</p> <ul style="list-style-type: none"> ▪ Metadato actualizado ▪ Ficha técnica <p>d.- Conjunto Nacional de Datos con 13 capas de información vectorial de uso del suelo y vegetación escala 1:250 000, Serie IV.</p> <ul style="list-style-type: none"> ▪ Metadato actualizado ▪ Ficha técnica <p>e.- Conjunto Nacional de Datos con 13 capas de información vectorial de uso del suelo y vegetación escala 1:250 000, Serie V.</p> <ul style="list-style-type: none"> ▪ Metadato actualizado ▪ Ficha técnica
Disponibilidad:	<p>Instituto Nacional de Estadística y Geografía.</p> <ul style="list-style-type: none"> ▪ Dirección General de Geografía y Medio Ambiente.

Alineación con el PNEG 2013-2018

Actividad general: III.2.3.1

Integrar y operar el Sistema Integrado de Inventarios y Encuestas sobre Recursos Naturales y Medio Ambiente.

Código:	G.III.2.3.1.1	
Nombre de la Ae:	Generar la información para el Módulo 5 del Censo de Gobiernos Municipales y Delegacionales 2013.	
Responsable:	Subsistema Nacional de Información Geográfica y del Medio Ambiente. <ul style="list-style-type: none"> ▪ Instituto Nacional de Estadística y Geografía. ▪ Dirección General de Geografía y Medio Ambiente. 	
Entregable concluido:		
1	Nombre:	Información digital del Módulo 5 del Censo de Gobiernos Municipales y Delegacionales 2013.
	Meta:	Archivo.
	Descripción:	<ul style="list-style-type: none"> ▪ Archivo que contiene información del módulo 5 del Censo de Gobiernos Municipales y Delegacionales 2013: base de datos estadística y base de datos geográfica. ▪ Para la conclusión de las actividades comprometidas se llevó a cabo el respaldo actualizado en medios magnéticos de la información digital del módulo 5, compuesto por archivos vectoriales de puntos como proyectos en la plataforma del Mapa Digital de México, se finalizó la estructura de la base de datos estadística, así como los trabajos de campo y gabinete durante los operativos 2015, con la captura de los datos de coordenadas geográficas de todos los elementos del módulo 5, utilizando el Sistema de Georreferenciación de Módulos Ambientales.
	Disponibilidad:	Instituto Nacional de Estadística y Geografía. <ul style="list-style-type: none"> ▪ Dirección General de Geografía y Medio Ambiente.

Alineación con el PNEG 2013-2018

Actividad general: III.2.3.1

Integrar y operar el Sistema Integrado de Inventarios y Encuestas sobre Recursos Naturales y Medio Ambiente.

Código:	G.III.2.3.1.2	
Nombre de la Ae:	Actualizar el Indicador de Porcentaje de Municipios con Disposición Adecuada de Residuos Sólidos Urbanos.	
Responsable:	Subsistema Nacional de Información Geográfica y del Medio Ambiente. <ul style="list-style-type: none"> ▪ Instituto Nacional de Estadística y Geografía. ▪ Dirección General de Geografía y Medio Ambiente. 	
Entregable concluido:		
1	Nombre:	Actualizar información sobre porcentaje de municipios con disposición adecuada de residuos sólidos urbanos.
	Meta:	Documento.
	Descripción:	<ul style="list-style-type: none"> ▪ Actualización de la información para el indicador de municipios con disposición adecuada de residuos sólidos urbanos con las siguientes actividades: validación de la información sobre el servicio de recolección y cantidad de residuos sólidos urbanos recolectados en municipios y delegaciones, así como la homologación de las características de la infraestructura de los sitios de disposición final de residuos sólidos urbanos. ▪ El documento contiene: <ol style="list-style-type: none"> 1.- Actualización de información sobre la existencia de los servicios de recolección de residuos sólidos urbanos en los municipios. 2.- Actualización de la información sobre la cantidad de residuos sólidos urbanos recolectados en los municipios y llevados a sitios de disposición final. 3.- Actualización de la información sobre las características de infraestructura de los sitios de disposición final de residuos sólidos urbanos en los municipios.
	Disponibilidad:	Instituto Nacional de Estadística y Geografía. <ul style="list-style-type: none"> ▪ Dirección General de Geografía y Medio Ambiente.

Alineación con el PNEG 2013-2018

Actividad general: III.2.3.1

Integrar y operar el Sistema Integrado de Inventarios y Encuestas sobre Recursos Naturales y Medio Ambiente.

Código:	G.III.2.3.1.3	
Nombre de la Ae:	Generar la información para el Módulo 6 del Censo de Gobiernos Municipales y Delegacionales 2013.	
Responsable:	Subsistema Nacional de Información Geográfica y del Medio Ambiente. <ul style="list-style-type: none"> ▪ Instituto Nacional de Estadística y Geografía. ▪ Dirección General de Geografía y Medio Ambiente. 	
Entregable concluido:		
1	Nombre:	Información digital del Módulo 6 del Censo de Gobiernos Municipales y Delegacionales 2013.
	Meta:	Archivo.
	Descripción:	Archivo que contiene información del módulo 6 del Censo de Gobiernos Municipales y Delegacionales 2013: base de datos estadística y base de datos geográfica, para lo cual se llevó a cabo el respaldo actualizado en medios magnéticos de la información digital del módulo 6, archivos vectoriales de puntos como proyectos en la plataforma del Mapa Digital de México, se finalizó la estructura de la base de datos estadística, así como los trabajos de campo y gabinete durante los operativos 2015, con la captura de los datos de coordenadas geográficas de todos los elementos del módulo 6, utilizando el Sistema de Georreferenciación de Módulos Ambientales, agregando la capa vectorial de polígonos de sitios de disposición final de residuos sólidos urbanos.
	Disponibilidad:	Instituto Nacional de Estadística y Geografía. <ul style="list-style-type: none"> ▪ Dirección General de Geografía y Medio Ambiente.

Alineación con el PNEG 2013-2018

Actividad general: III.2.3.1

Integrar y operar el Sistema Integrado de Inventarios y Encuestas sobre Recursos Naturales y Medio Ambiente.

Código:	C.III.4.1.1.1	
Nombre de la Ae:	Generar 2 reportes sobre el funcionamiento del sitio colaborativo INEGI-CENAPRED para la prevención y atención de desastres naturales.	
Responsable:	Subsistema Nacional de Información Geográfica y del Medio Ambiente. <ul style="list-style-type: none"> ▪ Instituto Nacional de Estadística y Geografía. ▪ Comité Ejecutivo del SNIGMA. 	
Entregable concluido:		
1	Nombre:	Documento que contiene el reporte sobre el funcionamiento del sitio colaborativo INEGI-CENAPRED para la prevención y atención de desastres naturales.
	Meta:	2 documentos.
	Descripción:	<ul style="list-style-type: none"> ▪ Documentos con el reporte sobre el funcionamiento del sitio colaborativo INEGI-CENAPRED para la prevención y atención de desastres naturales, los cuales contienen el esquema de intercambio. ▪ El Sitio Colaborativo para Atención y Prevención de Desastres es un concentrador de información la cual cuenta con capas temporales disponibles para su descarga por evento o fenómeno proporcionadas por la Secretaría de la Defensa Nacional, Secretaría de Marina, Secretaría de Gobernación, Secretaría de Agricultura, Ganadería, Desarrollo Rural, Pesca y Alimentación, Petróleos Mexicanos, Secretaría de Comunicaciones y Transportes, Secretaría del Medio Ambiente y Recursos Naturales, Secretaría de Energía, e Instituto Nacional de Estadística y Geografía como concentrador; adicionalmente se encuentra disponible la siguiente información: áreas estadísticas estatales; áreas estadísticas municipales; puntos de localidades rurales; polígonos de localidades urbanas y el Directorio Nacional de Unidades Económicas Interactivo 2015. ▪ El objetivo es poner a disposición la información estadística y geográfica que coadyuve a la prevención y atención de desastres en el territorio nacional.
	Disponibilidad:	http://mapserver.inegi.org.mx/SitioIntercambioDesastres/

Alineación con el PNEG 2013-2018

Actividad general: III.4.1.1

Diseñar un esquema de intercambio de información entre el Servicio Público de Información y el Sistema Nacional de Protección Civil (SINAPROC) para la prevención de los desastres naturales e implementar una prueba piloto.

Código:	C.III.5.1.1.1	
Nombre de la Ae:	Identificar estadísticas en materia de cambio climático para el Sistema de Información sobre Cambio Climático (SICC).	
Responsable:	Subsistema Nacional de Información Geográfica y del Medio Ambiente. <ul style="list-style-type: none"> ▪ Comité Técnico Especializado en Información Sobre Cambio Climático. ▪ Instituto Nacional de Estadística y Geografía. ▪ Dirección General de Integración, Análisis e Investigación. 	
Entregable concluido:		
1	Nombre:	Documento denominado "Estadísticas e Indicadores en materia de cambio climático y relacionados al cambio climático".
	Meta:	Documento.
	Descripción:	Se analizaron las estadísticas e indicadores en materia de cambio climático en conjunto con SEMARNAT, cuyos resultados se presentaron en el Comité Técnico Especializado en Información Sobre Cambio Climático con el fin de poder incorporarlos en el Sistema de Información de Cambio Climático, cuyo desarrollo se realizó en el 2015 y se publicó en la página de Internet el 1 de diciembre de 2015, en el marco de la COP21.
	Disponibilidad:	http://gaia.inegi.org.mx/sicc2015/

Alineación con el PNEG 2013-2018

Actividad general: III.5.1.1

Diseñar y desarrollar un sistema de información sobre Cambio Climático en el marco del Subsistema Nacional de Información Geográfica y del medio Ambiente.

Código:	C.III.5.1.1.2	
Nombre de la Ae:	Participación del INEGI en el Programa Especial de Cambio Climático (PECC).	
Responsable:	Subsistema Nacional de Información Geográfica y del Medio Ambiente. <ul style="list-style-type: none"> ▪ Comité Técnico Especializado en Información Sobre Cambio Climático. ▪ Instituto Nacional de Estadística y Geografía. ▪ Dirección General de Integración, Análisis e Investigación. 	
Entregable concluido:		
1	Nombre:	Documentos entregados para reportar avances trimestrales.
	Meta:	4 documentos.
	Descripción:	<ul style="list-style-type: none"> ▪ Se cuenta con los cuatro documentos entregados para reportar los avances trimestrales de los compromisos del INEGI en el Programa Especial de Cambio Climático (PECC). ▪ Se elaboró el Informe de los avances del PECC, reportando la activación de la página de Internet del Sistema de Información de Cambio Climático.
	Disponibilidad:	Instituto Nacional de Estadística y Geografía. <ul style="list-style-type: none"> ▪ Dirección General de Integración, Análisis e Investigación.

Alineación con el PNEG 2013-2018

Actividad general: III.5.1.1

Diseñar y desarrollar un sistema de información sobre Cambio Climático en el marco del Subsistema Nacional de Información Geográfica y del medio Ambiente.

Objetivo IV

PNEG 2013-2018

Enriquecer la disponibilidad de Información de Interés Nacional, mediante la presentación de propuestas elaboradas por las Unidades del Estado y por los Órganos Colegiados del Sistema Nacional de Información Estadística y Geográfica, para su aprobación por parte de la Junta de Gobierno.

Código:	C.IV.1.1.3.1	
Nombre de la Ae:	Elaborar propuesta de Información de Interés Nacional sobre el Inventario del Territorio Insular Mexicano.	
Responsable:	Subsistema Nacional de Información Geográfica y del Medio Ambiente. ▪ Comité Técnico Especializado de Información Geográfica Básica. ▪ Instituto Nacional de Estadística y Geografía. ▪ Dirección General de Geografía y Medio Ambiente.	
Entregable concluido:		
1	Nombre:	Catálogo del Territorio Insular Mexicano.
	Meta:	Documento.
	Descripción:	▪ Propuesta de Información de Interés Nacional sobre el Inventario del Territorio Insular Mexicano. ▪ Adicionalmente, se cuenta con el Catálogo del Territorio Insular Mexicano, documento de soporte que se encuentra listo para su impresión y en trámite los derechos de autor.
	Disponibilidad:	Instituto Nacional de Estadística y Geografía. ▪ Dirección General de Geografía y Medio Ambiente.

Alineación con el PNEG 2013-2018

Actividad general: IV.1.1.3

Realizar propuestas de IIN en el marco del Plan Nacional de Desarrollo 2013-2018, por el SNIGMA, para su aprobación por la Junta de Gobierno.

Código:	C.IV.2.1.3.1	
Nombre de la Ae:	Generar al menos 2 propuestas de Información de Interés Nacional que sean presentadas por las UE participantes del SNIGMA.	
Responsable:	Subsistema Nacional de Información Geográfica y del Medio Ambiente. <ul style="list-style-type: none"> ▪ Instituto Nacional de Estadística y Geografía. ▪ Comité Ejecutivo del SNIGMA. 	
Entregable concluido:		
1	Nombre:	Propuesta de Información de Interés Nacional.
	Meta:	2 expedientes.
	Descripción:	<ul style="list-style-type: none"> ▪ Información contenida en la Cartografía Náutica Nacional aprobada como Información de Interés Nacional mediante Acuerdo No. 3º/X/2015 en la Tercera Sesión 2015 de la Junta de Gobierno del INEGI, celebrada el 5 de junio de 2015. El Acuerdo fue publicado en el Diario Oficial de la Federación el 23 de junio de 2015. ▪ El Comité Técnico Especializado de Información Geográfica Básica concluyó la propuesta de Información de Interés Nacional sobre el Inventario del Territorio Insular Mexicano, teniendo la documentación de soporte y formularios. El documento, Catálogo del Territorio Insular Mexicano, se encuentra listo para su impresión y está en proceso el trámite de derechos de autor. ▪ El Comité Técnico Especializado de Información Geográfica Básica en el proyecto de Información de Interés Nacional Líneas Base Recta y Normal del Golfo de México y Mar Caribe, solicitó ampliar el periodo de revisión hasta que se publique la Ley del Mar.
	Disponibilidad:	<p>www.snieg.mx</p> <p>La Información de Interés Nacional > Relación de Información de Interés Nacional</p> <p>Las propuestas de Información de Interés Nacional se encuentran bajo resguardo de la Presidencia del Comité Ejecutivo del Subsistema Nacional de Información Geográfica y del Medio Ambiente.</p>

Alineación con el PNEG 2013-2018

Actividad general: IV.2.1.3

Realizar propuestas de IIN conforme a los temas establecidos en la LSNEG para el SNIGMA.

Objetivo VI

PNEG 2013-2018

Atender las necesidades de información de los diferentes sectores de la sociedad, mediante la producción de la Información de Interés Nacional prevista en la Ley del Sistema Nacional de Información Estadística y Geográfica, así como la determinada como tal por la Junta de Gobierno, mediante la participación coordinada y corresponsable de las Unidades del Estado.

Código:	C.VI.7.1.1.1	
Nombre de la Ae:	Actualizar la Información de Interés Nacional sobre el conjunto de estadísticas de Origen y Destino de la Energía.	
Responsable:	Subsistema Nacional de Información Geográfica y del Medio Ambiente. <ul style="list-style-type: none"> ▪ Comité Técnico Especializado de Información del Sector Energético. ▪ Secretaría de Energía. ▪ Subsecretaría de Planeación y Transición Energética. 	
Entregable concluido:		
1	Nombre:	Conjunto de estadísticas sobre Origen y Destino de la Energía a Nivel Nacional.
	Meta:	Conjunto de datos.
	Descripción:	<ul style="list-style-type: none"> ▪ La Información de Interés Nacional sobre el conjunto de estadísticas de Origen y Destino de la Energía se publicó en el Sistema de Información Energética en octubre de 2015. ▪ Presenta los flujos energéticos tanto primarios como secundarios que se presentaron en el país en el año anterior. Se publicaron datos al cierre del año 2014.
	Disponibilidad:	http://sie.energia.gob.mx/bdiController.do?action=cuadro&cvecu=IBMC01

Alineación con el PNEG 2013-2018

Actividad general: VI.7.1.1

Actualizar el conjunto de estadísticas denominado Origen y Destino de la Energía.

Código:	C.VI.8.1.3.1	
Nombre de la Ae:	Generar la información de Uso del Suelo y Vegetación, escala 1:250 000 Serie VI.	
Responsable:	Subsistema Nacional de Información Geográfica y del Medio Ambiente. <ul style="list-style-type: none"> ▪ Comité Técnico Especializado de Información en materia de Uso de Suelo, Vegetación y Recursos Forestales. ▪ Instituto Nacional de Estadística y Geografía. ▪ Dirección General de Geografía y Medio Ambiente. 	
Entregable concluido:		
1	Nombre:	Información de Uso del Suelo y Vegetación, escala 1:250 000.
	Meta:	Conjunto de datos.
	Descripción:	<ul style="list-style-type: none"> ▪ Actualización de la Información de Uso del Suelo y Vegetación escala 1:250 000 serie VI (hasta verificación de Campo) integrando los listado florístico de las especies colectadas en campo en los formatos digitales de verificación de campo, al igual que la supervisión de la información de Uso del Suelo y Vegetación escala 1:250 000 serie VI al elaborar los informes de campo. ▪ Documento con la descripción, programación y resultados correspondientes a los trabajos de verificación de campo para la actualización de la Información de Uso del Suelo y Vegetación escala 1:250 000.
	Disponibilidad:	Instituto Nacional de Estadística y Geografía. <ul style="list-style-type: none"> ▪ Dirección General de Geografía y Medio Ambiente.

Alineación con el PNEG 2013-2018

Actividad general: VI.8.1.3

Producir la nueva Información de Interés Nacional en los temas del SNIGMA y ponerla a disposición de los diferentes sectores de la sociedad.

Código:	G.VI.8.1.3.1	
Nombre de la Ae:	Elaborar el Perfil del Catastro Municipal 2015.	
Responsable:	Subsistema Nacional de Información Geográfica y del Medio Ambiente. <ul style="list-style-type: none"> ▪ Instituto Nacional de Estadística y Geografía. ▪ Dirección General de Geografía y Medio Ambiente. 	
Entregable concluido:		
I	Nombre:	Documento del Perfil del Catastro Municipal 2015 resultado del CNGMD 2015 con estadísticas sobre la gestión de las administraciones municipales respecto de la actividad catastral.
	Meta:	Documento.
	Descripción:	<ul style="list-style-type: none"> ▪ Documento del Perfil del Catastro Municipal 2015, resultado del Censo Nacional de Gobiernos Municipales y Delegacionales 2015 con estadísticas sobre la gestión de las administraciones municipales respecto de la actividad catastral. ▪ El documento contiene cuadros estadísticos, gráficos y mapas con los resultados a nivel nacional y por entidad del levantamiento de la Sección Catastral del Censo Nacional de Gobiernos Municipales y Delegacionales, además integra el instrumento de captación y los tabulados generados.
	Disponibilidad:	Instituto Nacional de Estadística y Geografía. <ul style="list-style-type: none"> ▪ Dirección General de Geografía y Medio Ambiente.

Alineación con el PNEG 2013-2018

Actividad general: VI.8.1.3

Producir la nueva Información de Interés Nacional en los temas del SNIGMA y ponerla a disposición de los diferentes sectores de la sociedad.

Promover el conocimiento del territorio, la realidad económica, social, del medio ambiente, el gobierno, la seguridad pública y la impartición de justicia en el país poniendo a la disposición de la sociedad y el Estado, Indicadores Clave actualizados en el Catálogo Nacional de Indicadores del SNIEG.

Código:	C.VII.1.1.4.1
Nombre de la Ae:	Actualizar los Indicadores Clave del Catálogo Nacional de Indicadores propuestos por el CTE-ISE.
Responsable:	Subsistema Nacional de Información Geográfica y del Medio Ambiente. ■ Comité Técnico Especializado de Información del Sector Energético. ■ Secretaría de Energía. ■ Subsecretaría de Planeación y Transición Energética.
Entregable concluido:	
Nombre:	Datos actualizados de los Indicadores Clave en el Catálogo Nacional de Indicadores del Sector Energético.
Meta:	Conjunto de datos.
Descripción:	Se actualizaron los Indicadores Clave del sector energético que se encuentran actualmente en el Catálogo Nacional de Indicadores, los cuales son: 1. Producción de petróleo 2. Producción de gas 3. Oferta Interna Bruta de energía 4. Oferta Interna Bruta de energía cubierta con importaciones 5. Participación de las fuentes renovables y alternas en la producción de energía 6. Participación de los hidrocarburos en la producción de energía 7. Índice de Independencia Energética 8. Intensidad energética nacional 9. Relación Reservas-Producción. 10. Margen de reserva del sistema Interconectado Nacional. 11. Tasa de restitución de reservas 1P.
Disponibilidad:	www.snieg.mx Catálogo Nacional de Indicadores > Consulta > Tema

Alineación con el PNEG 2013-2018

Actividad general: VII.1.1.4

Actualizar los Indicadores Clave del Catálogo Nacional de Indicadores en el marco del SNIGMA.

Código:	C.VII.1.1.4.2	
Nombre de la Ae:	Garantizar la actualización del Indicador Clave Grado de Presión sobre los recursos hídricos.	
Responsable:	Subsistema Nacional de Información Geográfica y del Medio Ambiente. <ul style="list-style-type: none"> ▪ Instituto Nacional de Estadística y Geografía. ▪ Comité Ejecutivo del SNIGMA. 	
Entregable concluido:		
1	Nombre:	Archivo digital generado por la UE responsable que contenga la actualización del Indicador Clave Grado de Presión sobre los recursos hídricos.
	Meta:	Archivo digital.
	Descripción:	Actualización del Indicador Clave Grado de Presión sobre los recursos hídricos, periodicidad anual. Definición: Porcentaje de agua utilizada para usos consuntivos respecto al agua renovable total. Cobertura geográfica: Nacional y Región Hidrológico Administrativa. Cobertura temporal: A partir del 2003.
	Disponibilidad:	www.snieg.mx Catálogo Nacional de Indicadores > Consulta > Tema <ul style="list-style-type: none"> ▪ Atlas del Agua en México. Comisión Nacional del Agua. ▪ Estadísticas del Agua en México. Comisión Nacional del Agua. ▪ Sistema Nacional de Indicadores Ambientales. Secretaría de Medio Ambiente y Recursos Naturales.

Alineación con el PNEG 2013-2018

Actividad general: VII.1.1.4

Actualizar los Indicadores Clave del Catálogo Nacional de Indicadores en el marco del SNIGMA.

Código:	C.VII.1.1.4.3	
Nombre de la Ae:	Garantizar la actualización del Indicador Clave Consumo nacional de sustancias agotadoras del ozono (SAO) estratosférico.	
Responsable:	Subsistema Nacional de Información Geográfica y del Medio Ambiente. <ul style="list-style-type: none"> ▪ Instituto Nacional de Estadística y Geografía. ▪ Comité Ejecutivo del SNIGMA. 	
Entregable concluido:		
1	Nombre:	Archivo digital generado por la UE responsable que contenga la actualización del Indicador Clave Consumo nacional de sustancias agotadoras del ozono (SAO) estratosférico.
	Meta:	Archivo digital.
	Descripción:	Archivo en Excel con la serie estadística 1989-2011 del consumo nacional de sustancias agotadoras del ozono (SAO) estratosférico, misma que se reporta en el Catálogo Nacional de Indicadores como parte de la Emisión Nacional de contaminantes según criterio.
	Disponibilidad:	www.snieg.mx Catálogo Nacional de Indicadores > Consulta > Tema

Alineación con el PNEG 2013-2018

Actividad general: VII.1.1.4

Actualizar los Indicadores Clave del Catálogo Nacional de Indicadores en el marco del SNIGMA.

Código:	C.VII.1.1.4.4	
Nombre de la Ae:	Garantizar la actualización del Indicador Clave Emisión nacional de contaminantes por Amoniaco.	
Responsable:	Subsistema Nacional de Información Geográfica y del Medio Ambiente. <ul style="list-style-type: none"> ▪ Instituto Nacional de Estadística y Geografía. ▪ Comité Ejecutivo del SNIGMA. 	
Entregable concluido:		
1	Nombre:	Archivo magnético generado por la UE responsable que contenga la actualización del Indicador Clave Emisión nacional de contaminantes por Amoniaco.
	Meta:	Archivo digital.
	Descripción:	Archivo en Excel con la serie estadística 2005-2011 de la emisión nacional de contaminantes por amoniaco desagregada por entidad federativa, misma que se reporta en el Catálogo Nacional de Indicadores como parte de la Emisión Nacional de contaminantes según criterio.
	Disponibilidad:	www.snieg.mx Catálogo Nacional de Indicadores > Consulta > Tema

Alineación con el PNEG 2013-2018

Actividad general: VII.1.1.4

Actualizar los Indicadores Clave del Catálogo Nacional de Indicadores en el marco del SNIGMA.

Código:	C.VII.1.1.4.5	
Nombre de la Ae:	Garantizar la actualización del Indicador Clave Emisión nacional de contaminantes por compuestos orgánicos volátiles.	
Responsable:	Subsistema Nacional de Información Geográfica y del Medio Ambiente. <ul style="list-style-type: none"> ▪ Instituto Nacional de Estadística y Geografía. ▪ Comité Ejecutivo del SNIGMA. 	
Entregable concluido:		
1	Nombre:	Archivo digital generado por la UE que contenga la actualización del Indicador Clave Emisión nacional de contaminantes por compuestos orgánicos volátiles.
	Meta:	Archivo digital.
	Descripción:	Archivo en Excel con la serie estadística 2005-2011 de la emisión nacional de contaminantes por compuestos orgánicos volátiles desagregada por entidad federativa, misma que se reporta en el Catálogo Nacional de Indicadores como parte de la Emisión Nacional de contaminantes según criterio.
	Disponibilidad:	www.snieg.mx Catálogo Nacional de Indicadores > Consulta > Tema

Alineación con el PNEG 2013-2018

Actividad general: VII.1.1.4

Actualizar los Indicadores Clave del Catálogo Nacional de Indicadores en el marco del SNIGMA.

Código:	C.VII.1.1.4.6	
Nombre de la Ae:	Garantizar la actualización del Indicador Clave Emisión nacional de contaminantes por óxidos de azufre.	
Responsable:	Subsistema Nacional de Información Geográfica y del Medio Ambiente. <ul style="list-style-type: none"> ▪ Instituto Nacional de Estadística y Geografía. ▪ Comité Ejecutivo del SNIGMA. 	
Entregable concluido:		
1	Nombre:	Archivo digital generado por la UE responsable que contenga la actualización del Indicador Clave Emisión nacional de contaminantes por óxidos de azufre.
	Meta:	Archivo digital.
	Descripción:	Archivo en Excel con la serie estadística 2005-2011 de la emisión nacional de contaminantes por óxidos de azufre desagregada por entidad federativa, misma que se reporta en el Catálogo Nacional de Indicadores como parte de la Emisión Nacional de contaminantes según criterio.
	Disponibilidad:	www.snieg.mx Catálogo Nacional de Indicadores > Consulta > Tema

Alineación con el PNEG 2013-2018

Actividad general: VII.1.1.4

Actualizar los Indicadores Clave del Catálogo Nacional de Indicadores en el marco del SNIGMA.

Código:	C.VII.1.1.4.7	
Nombre de la Ae:	Garantizar la actualización del Indicador Clave Emisión nacional de contaminantes por partículas suspendidas con diámetros menores de 10 micrómetros.	
Responsable:	Subsistema Nacional de Información Geográfica y del Medio Ambiente. <ul style="list-style-type: none"> ▪ Instituto Nacional de Estadística y Geografía. ▪ Comité Ejecutivo del SNIGMA. 	
Entregable concluido:		
1	Nombre:	Archivo digital generado por la UE responsable que contenga la actualización del Indicador Clave Emisión nacional de contaminantes por partículas suspendidas con diámetros menores de 10 micrómetros.
	Meta:	Archivo digital.
	Descripción:	Archivo en Excel con la serie estadística 2005-2011 de la emisión nacional de contaminantes por partículas suspendidas con diámetros menores de 10 micrómetros desagregadas por entidad federativa, misma que se reporta en el Catálogo Nacional de Indicadores como parte de la Emisión Nacional de contaminantes según criterio.
	Disponibilidad:	www.snieg.mx Catálogo Nacional de Indicadores > Consulta > Tema

Alineación con el PNEG 2013-2018

Actividad general: VII.1.1.4

Actualizar los Indicadores Clave del Catálogo Nacional de Indicadores en el marco del SNIGMA.

Código:	C.VII.1.1.4.8	
Nombre de la Ae:	Garantizar la actualización del Indicador Clave Emisión nacional de contaminantes por partículas suspendidas con diámetros menores de 2.5 micrómetros.	
Responsable:	Subsistema Nacional de Información Geográfica y del Medio Ambiente. <ul style="list-style-type: none"> ▪ Instituto Nacional de Estadística y Geografía. ▪ Comité Ejecutivo del SNIGMA. 	
Entregable concluido:		
1	Nombre:	Archivo digital generado por la UE responsable que contenga la actualización del Indicador Clave Emisión nacional de contaminantes por partículas suspendidas con diámetros menores de 2.5 micrómetros.
	Meta:	Archivo digital.
	Descripción:	Archivo en Excel con la serie estadística 2005-2011 de la emisión nacional de contaminantes por partículas suspendidas con diámetros menores de 2.5 micrómetros, desagregada por entidad federativa, misma que se reporta en el Catálogo Nacional de Indicadores como parte de la Emisión Nacional de contaminantes según criterio.
	Disponibilidad:	www.snieg.mx Catálogo Nacional de Indicadores > Consulta > Tema

Alineación con el PNEG 2013-2018

Actividad general: VII.1.1.4

Actualizar los Indicadores Clave del Catálogo Nacional de Indicadores en el marco del SNIGMA.

Código:	C.VII.1.1.4.9	
Nombre de la Ae:	Garantizar la actualización del Indicador Clave Emisión nacional de contaminantes por óxidos de nitrógeno.	
Responsable:	Subsistema Nacional de Información Geográfica y del Medio Ambiente. <ul style="list-style-type: none"> ▪ Instituto Nacional de Estadística y Geografía. ▪ Comité Ejecutivo del SNIGMA. 	
Entregable concluido:		
1	Nombre:	Archivo digital generado por la UE responsable que contenga la actualización del Indicador Clave Emisión nacional de contaminantes por óxidos de nitrógeno.
	Meta:	Archivo digital.
	Descripción:	Archivo en Excel con la serie estadística 2005-2011 de la emisión nacional de contaminantes por óxidos de nitrógeno, desagregada por entidad federativa, misma que se reporta en el Catálogo Nacional de Indicadores como parte de la Emisión Nacional de contaminantes según criterio.
	Disponibilidad:	www.snieg.mx Catálogo Nacional de Indicadores > Consulta > Tema

Alineación con el PNEG 2013-2018

Actividad general: VII.1.1.4

Actualizar los Indicadores Clave del Catálogo Nacional de Indicadores en el marco del SNIGMA.

Apoyar el desarrollo de capacidades técnicas de los servidores públicos de las Unidades del Estado que forman parte del Sistema Nacional de Información Estadística y Geográfica, en los temas requeridos, mediante el diseño e implementación de programas de capacitación del Sistema.

Código:	G.IX.1.1.1.1	
Nombre de la Ae:	Capacitar a las Unidades del Estado o a quien lo solicite, sobre los diferentes documentos técnicos normativos vigentes relacionados con la materia catastral.	
Responsable:	Subsistema Nacional de Información Geográfica y del Medio Ambiente. <ul style="list-style-type: none"> ▪ Instituto Nacional de Estadística y Geografía. ▪ Dirección General de Geografía y Medio Ambiente. 	
Entregable concluido:		
1	Nombre:	Reporte Nacional de Capacitaciones impartidas a las Unidades del Estado sobre los diferentes Documentos Técnicos Normativos Vigentes relacionados con la materia Catastral emitidos por el INEGI.
	Meta:	12 informes.
	Descripción:	En 2015 se elaboraron 12 Informes mensuales sobre las capacitaciones impartidas a las Unidades del Estado sobre los diferentes documentos técnicos normativos vigentes relacionados con la materia catastral emitidos por el INEGI. Adicionalmente se cuenta con un concentrado nacional de capacitaciones.
	Disponibilidad:	Instituto Nacional de Estadística y Geografía. <ul style="list-style-type: none"> ▪ Dirección General de Geografía y Medio Ambiente.

Alineación con el PNEG 2013-2018

Actividad general: IX.1.1.1

Implementar el Programa de Capacitación 2013-2018 para los Servidores Públicos de las UE del SNIEG.

Código:	G.IX.1.1.1.2	
Nombre de la Ae:	Dar seguimiento a la Difusión y Capacitación de la Normatividad para Actividades Geográficas del SNIGMA.	
Responsable:	Subsistema Nacional de Información Geográfica y del Medio Ambiente. <ul style="list-style-type: none"> ▪ Instituto Nacional de Estadística y Geografía. ▪ Dirección General de Geografía y Medio Ambiente. 	
Entregable concluido:		
1	Nombre:	Informe de seguimiento a la difusión y capacitación de las Normas Técnicas publicadas en el DOF.
	Meta:	4 informes.
	Descripción:	Se elaboraron cuatro informes con la información correspondiente a: <ul style="list-style-type: none"> ▪ Actualización del seguimiento a las etapas para el cumplimiento en la aplicación de las disposiciones normativas. ▪ Actualización del registro histórico del seguimiento a la capacitación para las normas técnicas del Subsistema Nacional de Información Geográfica y del Medio Ambiente publicadas. ▪ Actualización del concentrado de avance de la capacitación para las normas técnicas del Subsistema Nacional de Información Geográfica y del Medio Ambiente publicadas.
	Disponibilidad:	Instituto Nacional de Estadística y Geografía. <ul style="list-style-type: none"> ▪ Dirección General de Geografía y Medio Ambiente.

Alineación con el PNEG 2013-2018

Actividad general: IX.1.1.1

Implementar el Programa de Capacitación 2013-2018 para los Servidores Públicos de las UE del SNIEG.

• Subsistema Nacional de Información de Gobierno, Seguridad Pública e Impartición de Justicia

Objetivo I

PNEG 2013-2018

Impulsar la consolidación del Sistema Nacional de Información Estadística y Geográfica mediante el fortalecimiento y orientación del trabajo coordinado de las Unidades del Estado, con base en los documentos programáticos del Sistema, la operación de los Órganos Colegiados previstos en la Ley, el desarrollo y funcionamiento de la Red Nacional de Información y una interlocución permanente con organismos internacionales.

Código:	D.I.2.4.4.1	
Nombre de la Ae:	Operar y dar seguimiento al Programa de Trabajo del Comité Técnico Especializado de Datos Abiertos.	
Responsable:	Subsistema Nacional de Información de Gobierno, Seguridad Pública e Impartición de Justicia. <ul style="list-style-type: none"> ▪ Comité Técnico Especializado de Datos Abiertos. ▪ Oficina de la Presidencia de la República. ▪ Coordinación de Estrategia Digital Nacional. 	
Entregable concluido:		
1	Nombre:	Informe primer semestre.
	Meta:	Documento.
	Descripción:	Se integró el reporte correspondiente al primer semestre del 2015 para operar y dar seguimiento al Programa de Trabajo del Comité Técnico Especializado de Datos Abiertos.
	Disponibilidad:	Oficina de la Presidencia de la República. Coordinación de Estrategia Digital Nacional.
2	Nombre:	Informe segundo semestre.
	Meta:	Documento.
	Descripción:	Se integró el reporte correspondiente al segundo semestre del 2015 para operar y dar seguimiento al Programa de Trabajo del Comité Técnico Especializado de Datos Abiertos.
	Disponibilidad:	Oficina de la Presidencia de la República. <ul style="list-style-type: none"> ▪ Coordinación de Estrategia Digital Nacional.

Alineación con el PNEG 2013-2018

Actividad general: I.2.4.4

Operar y dar seguimiento a los Comités Técnicos Especializados del SNIGSPIJ, conforme a su Programa de Trabajo y elaborar los informes semestrales correspondientes.

Código:	D.I.5.4.1.1	
Nombre de la Aé:	Coordinar el resguardo de información obtenida como resultado de la realización del Censo Nacional de Procuración de Justicia Estatal bajo los principios de Información de Interés Nacional.	
Responsable:	<p>Subsistema Nacional de Información de Gobierno, Seguridad Pública e Impartición de Justicia.</p> <ul style="list-style-type: none"> ▪ Comité Técnico Especializado de Información de Procuración de Justicia. ▪ Instituto Nacional de Estadística y Geografía. ▪ Dirección General de Estadísticas de Gobierno, Seguridad Pública y Justicia. 	
Entregable concluido:		
1	Nombre:	Conjunto de datos obtenidos por la realización de los proyectos "Censo Nacional de Gobierno-Poder Ejecutivo Estatal-Procuración de Justicia 2011", "Censo Nacional de Procuración de Justicia Estatal 2012" y "Censo Nacional de Procuración de Justicia Estatal 2013", para su resguardo.
	Meta:	3 conjuntos de datos.
	Descripción:	<ul style="list-style-type: none"> ▪ Se concluyó el proceso de resguardo de información de los datos obtenidos como resultado de la realización de los proyectos "Censo Nacional de Gobierno-Poder Ejecutivo Estatal-Procuración de Justicia 2011", "Censo Nacional de Procuración de Justicia Estatal 2012" y "Censo Nacional de Procuración de Justicia Estatal 2013", toda vez que son considerados como Información de Interés Nacional. ▪ Se cuenta con los instrumentos de captación, base de datos, memoria de actividades, documento de resultados, tabulados y microdatos.
	Disponibilidad:	Archivos y carpetas de resguardo de la Dirección General de Estadísticas de Gobierno, Seguridad Pública y Justicia.
2	Nombre:	Conjunto de datos obtenidos por la realización del proyecto "Censo Nacional de Procuración de Justicia Estatal 2014", para su resguardo.
	Meta:	Conjunto de datos.
	Descripción:	Se concluyó el proceso de resguardo de información de los datos obtenidos como resultado de la realización del proyecto "Censo Nacional de Procuración de Justicia Estatal 2014", toda vez que es considerado como Información de Interés Nacional.
	Disponibilidad:	Archivos y carpetas de resguardo de la Dirección General de Estadísticas de Gobierno, Seguridad Pública y Justicia.

Alineación con el PNEG 2013-2018

Actividad general: I.5.4.1

Identificar cuál es la Información de Interés Nacional "histórica" por Subsistema Nacional de Información y llevar a cabo su resguardo conforme a la normatividad establecida.

Código:	D.I.5.4.1.2	
Nombre de la Aé:	Coordinar el resguardo de información obtenida como resultado de la realización del Censo Nacional de Impartición de Justicia Estatal bajo los principios de Información de Interés Nacional.	
Responsable:	Subsistema Nacional de Información de Gobierno, Seguridad Pública e Impartición de Justicia. <ul style="list-style-type: none"> ▪ Comité Técnico Especializado de Información de Impartición de Justicia. ▪ Instituto Nacional de Estadística y Geografía. ▪ Dirección General de Estadísticas de Gobierno, Seguridad Pública y Justicia. 	
Entregable concluido:		
1	Nombre:	Conjunto de datos obtenidos por la realización de los proyectos "Censo Nacional de Gobierno 2011 - Poder Judicial Estatal - Impartición de Justicia 2011", "Censo Nacional de Impartición de Justicia Estatal 2012" y "Censo Nacional de Impartición de Justicia Estatal 2013", para su resguardo.
	Meta:	3 conjuntos de datos.
	Descripción:	<ul style="list-style-type: none"> ▪ Se concluyó el proceso de resguardo de información de los datos obtenidos como resultado de la realización de los proyectos "Censo Nacional de Gobierno 2011 - Poder Judicial Estatal - Impartición de Justicia 2011", "Censo Nacional de Impartición de Justicia Estatal 2012" y "Censo Nacional de Impartición de Justicia Estatal 2013", toda vez que son considerados como Información de Interés Nacional. ▪ Se cuenta con los instrumentos de captación, base de datos, memoria de actividades, documento de resultados, tabulados y microdatos.
	Disponibilidad:	Archivos y carpetas de resguardo de la Dirección General de Estadísticas de Gobierno, Seguridad Pública y Justicia.
2	Nombre:	Conjunto de datos obtenidos por la realización del proyecto "Censo Nacional de Impartición de Justicia Estatal 2014", para su resguardo.
	Meta:	Conjunto de datos.
	Descripción:	Se concluyó el proceso de resguardo de información de los datos obtenidos como resultado de la realización del proyecto "Censo Nacional de Impartición de Justicia Estatal 2014", toda vez que es considerado como Información de Interés Nacional.
	Disponibilidad:	Archivos y carpetas de resguardo de la Dirección General de Estadísticas de Gobierno, Seguridad Pública y Justicia.

*Alineación con el PNEG 2013-2018

Actividad general: I.5.4.1

Identificar cuál es la Información de Interés Nacional "histórica" por Subsistema Nacional de Información y llevar a cabo su resguardo conforme a la normatividad establecida.

Código:	D.I.5.4.1.3	
Nombre de la Ae:	Coordinar el resguardo de información obtenida como resultado de la realización del Censo Nacional de Gobiernos Municipales y Delegacionales bajo los principios de Información de Interés Nacional.	
Responsable:	Subsistema Nacional de Información de Gobierno, Seguridad Pública e Impartición de Justicia. <ul style="list-style-type: none"> ▪ Comité Técnico Especializado de Información de Gobierno. ▪ Instituto Nacional de Estadística y Geografía. ▪ Dirección General de Estadísticas de Gobierno, Seguridad Pública y Justicia. 	
Entregable concluido:		
1	Nombre:	Conjunto de datos obtenidos por la realización de los proyectos "Encuesta Nacional de Gobierno, Seguridad Pública y Justicia Municipal 2009" y "Censo Nacional de Gobierno 2011, Gobiernos Municipales y Delegacionales", para su resguardo.
	Meta:	2 conjuntos de datos.
	Descripción:	<ul style="list-style-type: none"> ▪ Se concluyó el proceso de resguardo de información de los datos obtenidos como resultado de la realización de los proyectos "Encuesta Nacional de Gobierno, Seguridad Pública y Justicia Municipal 2009" y "Censo Nacional de Gobierno 2011, Gobiernos Municipales y Delegacionales", toda vez que son considerados como Información de Interés Nacional. ▪ Se cuenta con los instrumentos de captación, base de datos, memoria de actividades, documento de resultados, tabulados y microdatos.
	Disponibilidad:	Archivos y carpetas de resguardo de la Dirección General de Estadísticas de Gobierno, Seguridad Pública y Justicia.
2	Nombre:	Conjunto de datos obtenidos por la realización del proyecto "Censo Nacional de Gobiernos Municipales y Delegacionales 2013", para su resguardo.
	Meta:	Conjunto de datos.
	Descripción:	Se concluyó el proceso de resguardo de información de los datos obtenidos como resultado de la realización del proyecto "Censo Nacional de Gobiernos Municipales y Delegacionales 2013", toda vez que es considerado como Información de Interés Nacional.
	Disponibilidad:	Archivos y carpetas de resguardo de la Dirección General de Estadísticas de Gobierno, Seguridad Pública y Justicia.

Alineación con el PNEG 2013-2018

Actividad general: I.5.4.1

Identificar cuál es la Información de Interés Nacional "histórica" por Subsistema Nacional de Información y llevar a cabo su resguardo conforme a la normatividad establecida.

Código:	D.I.5.4.1.4	
Nombre de la Ae:	Coordinar el resguardo de información obtenida como resultado de la realización del Censo Nacional de Gobierno, Seguridad Pública y Sistema Penitenciario Estatales bajo los principios de Información de Interés Nacional.	
Responsable:	<ul style="list-style-type: none"> ▪ Subsistema Nacional de Información de Gobierno, Seguridad Pública e Impartición de Justicia. ▪ Comité Técnico Especializado de Información de Seguridad Pública. ▪ Instituto Nacional de Estadística y Geografía. ▪ Dirección General de Estadísticas de Gobierno, Seguridad Pública y Justicia. 	
Entregable concluido:		
1	Nombre:	Conjunto de datos obtenidos por la realización de los proyectos "Encuesta Nacional de Gobierno 2010 - Poder Ejecutivo Estatal", "Censo Nacional de Gobierno 2011-Poder Ejecutivo Estatal", "Censo Nacional de Gobierno, Seguridad Pública y Sistema Penitenciario Estatales 2012" y "Censo Nacional de Gobierno, Seguridad Pública y Sistema Penitenciario Estatales 2013", para su resguardo.
	Meta:	4 conjuntos de datos.
	Descripción:	<ul style="list-style-type: none"> ▪ Se concluyó el proceso de resguardo de información de los datos obtenidos como resultado de la realización de los proyectos "Encuesta Nacional de Gobierno 2010 – Poder Ejecutivo Estatal", "Censo Nacional de Gobierno 2011-Poder Ejecutivo Estatal", "Censo Nacional de Gobierno, Seguridad Pública y Sistema Penitenciario Estatales 2012" y "Censo Nacional de Gobierno, Seguridad Pública y Sistema Penitenciario Estatales 2013", toda vez que son considerados como Información de Interés Nacional. ▪ Se cuenta con los instrumentos de captación, base de datos, memoria de actividades, documento de resultados, tabulados y microdatos.
	Disponibilidad:	Archivos y carpetas de resguardo de la Dirección General de Estadísticas de Gobierno, Seguridad Pública y Justicia.
2	Nombre:	Conjunto de datos obtenidos por la realización del proyecto "Censo Nacional de Seguridad Pública y Sistema Penitenciario Estatales 2014".
	Meta:	Conjunto de datos.
	Descripción:	Se concluyó el proceso de resguardo de información de los datos obtenidos como resultado de la realización del proyecto "Censo Nacional de Seguridad Pública y Sistema Penitenciario Estatales 2014", toda vez que es considerado como Información de Interés Nacional.
	Disponibilidad:	Archivos y carpetas de resguardo de la Dirección General de Estadísticas de Gobierno, Seguridad Pública y Justicia.

Alineación con el PNEG 2013-2018

Actividad general: I.5.4.1

Identificar cuál es la Información de Interés Nacional "histórica" por Subsistema Nacional de Información y llevar a cabo su resguardo conforme a la normatividad establecida.

Código:	D.I.5.4.1.5	
Nombre de la Ae:	Coordinar el resguardo de información obtenida como resultado de la realización de la Encuesta Nacional de Victimización y Percepción sobre Seguridad Pública bajo los principios de Información de Interés Nacional.	
Responsable:	Subsistema Nacional de Información de Gobierno, Seguridad Pública e Impartición de Justicia. <ul style="list-style-type: none"> ▪ Comité Técnico Especializado de Información de Seguridad Pública. ▪ Instituto Nacional de Estadística y Geografía. ▪ Dirección General de Estadísticas de Gobierno, Seguridad Pública y Justicia. 	
Entregable concluido:		
1	Nombre:	Conjunto de Datos obtenidos por la realización de los proyectos "Encuesta Nacional de Victimización y Percepción sobre Seguridad Pública 2011", "Encuesta Nacional de Victimización y Percepción sobre Seguridad Pública 2012" y "Encuesta Nacional de Victimización y Percepción sobre Seguridad Pública 2013", para su resguardo.
	Meta:	3 conjuntos de datos.
	Descripción:	<ul style="list-style-type: none"> ▪ Se concluyó el proceso de resguardo de información de los datos obtenidos como resultado de la realización de los proyectos "Encuesta Nacional de Victimización y Percepción sobre Seguridad Pública 2011", "Encuesta Nacional de Victimización y Percepción sobre Seguridad Pública 2012" y "Encuesta Nacional de Victimización y Percepción sobre Seguridad Pública 2013", toda vez que son considerados como Información de Interés Nacional. ▪ Se cuenta con los instrumentos de captación, base de datos, memoria de actividades, documento de resultados, tabulados y microdatos.
	Disponibilidad:	Archivos y carpetas de resguardo de la Dirección General de Estadísticas de Gobierno, Seguridad Pública y Justicia.
2	Nombre:	Conjunto de Datos obtenidos por la realización del proyecto "Encuesta Nacional de Victimización y Percepción sobre Seguridad Pública 2014", para su resguardo.
	Meta:	Conjunto de datos
	Descripción:	Se concluyó el proceso de resguardo de información de los datos obtenidos como resultado de la realización del proyecto "Encuesta Nacional de Victimización y Percepción sobre Seguridad Pública 2014", toda vez que es considerado como Información de Interés Nacional.
	Disponibilidad:	Archivos y carpetas de resguardo de la Dirección General de Estadísticas de Gobierno, Seguridad Pública y Justicia.

Alineación con el PNEG 2013-2018

Actividad general: I.5.4.1

Identificar cuál es la Información de Interés Nacional "histórica" por Subsistema Nacional de Información y llevar a cabo su resguardo conforme a la normatividad establecida.

Alcanzar estándares nacionales e internacionales y la aplicación de las mejores prácticas al contar con la normatividad técnica y las metodologías requeridas por el Sistema Nacional de Información Estadística y Geográfica, para el desarrollo de las Actividades Estadísticas y Geográficas, así como para la coordinación del propio Sistema.

Código:	D.II.1.1.4.1	
Nombre de la Ae:	Coordinar la generación de una propuesta de Norma Técnica para la Clasificación Nacional de Infracciones Administrativas para Fines Estadísticos.	
Responsable:	<ul style="list-style-type: none"> ▪ Subsistema Nacional de Información de Gobierno, Seguridad Pública e Impartición de Justicia. ▪ Comité Técnico Especializado de Información de Seguridad Pública. ▪ Instituto Nacional de Estadística y Geografía. ▪ Dirección General de Estadísticas de Gobierno, Seguridad Pública y Justicia. 	
Entregable concluido:		
1	Nombre:	Propuesta de Norma Técnica para la Clasificación Nacional de Infracciones Administrativas para Fines Estadísticos.
	Meta:	Documento.
	Descripción:	Se cuenta con la propuesta de Norma Técnica para la Clasificación Nacional de Infracciones Administrativas para Fines Estadísticos una vez que se concluyeron los trabajos de revisión y compatibilidad del listado de infracciones administrativas de seguridad pública, con los bandos o reglamentos municipales en materia de seguridad pública correspondientes a los 2 441 municipios existentes en el país con apoyo en la doctrina así como con las variables matemáticas existentes.
	Disponibilidad:	Archivos y carpetas de resguardo de la Dirección General de Estadísticas de Gobierno, Seguridad Pública y Justicia.

Alineación con el PNEG 2013-2018

Actividad general: II.1.1.4

Desarrollar la normatividad necesaria para realizar las Actividades Estadísticas del SNIGSPLJ.

Código:	D.II.1.1.4.2
Nombre de la Ae:	Coordinar la actualización de la Norma Técnica para la Clasificación Nacional de Delitos del Fuero Común para Fines Estadísticos.
Responsable:	Subsistema Nacional de Información de Gobierno, Seguridad Pública e Impartición de Justicia. <ul style="list-style-type: none"> ▪ Comité Técnico Especializado de Información de Procuración de Justicia. ▪ Instituto Nacional de Estadística y Geografía. ▪ Dirección General de Estadísticas de Gobierno, Seguridad Pública y Justicia.
Entregable concluido:	
Nombre:	Propuesta de Norma Técnica para la Clasificación Nacional de Delitos del Fuero Común para Fines Estadísticos actualizada.
Meta:	Documento.
Descripción:	<ul style="list-style-type: none"> ▪ Propuesta de Norma Técnica para la Clasificación Nacional de Delitos del Fuero Común para Fines Estadísticos actualizada. ▪ Una vez concluidos los trabajos de revisión y compatibilidad de las conductas delictivas tipificadas en los Códigos Penales existentes en las 32 entidades federativas del país con apoyo en la doctrina así como con las variables matemáticas existentes, así como las conductas delictivas previstas en la legislación penal del ámbito federal, y lo establecido en la Clasificación Internacional de Delitos para Fines Estadísticos publicada por la ONU, se generó una primer propuesta de anteproyecto de Norma Técnica para Clasificar Delitos para Fines Estadísticos, que contempla los delitos del Fuero Común y del Fuero Federal al igual que las características de ejecución del delito, geográficas y de las personas que intervienen en los delitos. ▪ En este sentido se inició la revisión con los Comités Técnicos Especializados correspondientes, misma que consta de 2 etapas, la primera en la revisión del Catálogo de Delitos previsto en dicho anteproyecto, y la segunda que consistirá en revisar el anteproyecto de Norma Técnica. Así al cierre del periodo de referencia se encontraba en ejecución la primera etapa.
Disponibilidad:	Archivos y carpetas de resguardo de la Dirección General de Estadísticas de Gobierno, Seguridad Pública y Justicia.

Alineación con el PNEG 2013-2018

Actividad general: II.1.1.4

Desarrollar la normatividad necesaria para realizar las Actividades Estadísticas del SNIGSPJ.

Código:	D.II.6.1.4.1	
Nombre de la Ae:	Coordinar la actualización de instrumentos de dirección, regulación y generación de información para el tema de Gobierno.	
Responsable:	Subsistema Nacional de Información de Gobierno, Seguridad Pública e Impartición de Justicia. <ul style="list-style-type: none"> ▪ Comité Técnico Especializado de Información de Gobierno. ▪ Instituto Nacional de Estadística y Geografía. ▪ Dirección General de Estadísticas de Gobierno, Seguridad Pública y Justicia. 	
Entregable concluido:		
1	Nombre:	Ficha Técnica de Información 2015 en el tema de Gobierno.
	Meta:	Documento.
	Descripción:	Toda vez que se generó la versión definitiva de la Ficha Técnica de Información de Gobierno 2015, se presentó a los miembros del Comité Técnico Especializado en la 1a Sesión Ordinaria del presente año.
	Disponibilidad:	Archivos y carpetas de resguardo de la Dirección General de Estadísticas de Gobierno, Seguridad Pública y Justicia.
2	Nombre:	Ficha Técnica de Información Preliminar 2016 en el tema de Gobierno.
	Meta:	Documento.
	Descripción:	La Ficha Técnica de Información Preliminar 2016 en el tema de Gobierno, fue presentada a los miembros del Comité Técnico Especializado en la materia en la Segunda Sesión Ordinaria, celebrada el 9 de diciembre de 2015.
	Disponibilidad:	Archivos y carpetas de resguardo de la Dirección General de Estadísticas de Gobierno, Seguridad Pública y Justicia.

Alineación con el PNEG 2013-2018

Actividad general: II.6.1.4

Impulsar la revisión de las metodologías disponibles para generar la Información de Interés Nacional, en el marco del SNIGSPIJ, con el objetivo de adecuarlas a los estándares internacionales.

Código:	D.II.6.1.4.2	
Nombre de la Ae:	Coordinar la actualización de instrumentos de dirección, regulación y generación de información para los temas de Seguridad Pública y Sistema Penitenciario.	
Responsable:	Subsistema Nacional de Información de Gobierno, Seguridad Pública e Impartición de Justicia. <ul style="list-style-type: none"> ▪ Comité Técnico Especializado de Información de Seguridad Pública. ▪ Instituto Nacional de Estadística y Geografía. ▪ Dirección General de Estadísticas de Gobierno, Seguridad Pública y Justicia. 	
Entregable concluido:		
1	Nombre:	Ficha Técnica de Información 2015 en los temas de Seguridad Pública y Sistema Penitenciario.
	Meta:	Documento.
	Descripción:	Toda vez que se generó la versión definitiva de la Ficha Técnica de Información de Seguridad Pública 2015, se presentó a los miembros del Comité Técnico Especializado en la Primera Sesión Ordinaria del presente año.
	Disponibilidad:	Archivos y carpetas de resguardo de la Dirección General de Estadísticas de Gobierno, Seguridad Pública y Justicia.
2	Nombre:	Ficha Técnica de Información Preliminar 2016 en los temas de Seguridad Pública y Sistema Penitenciario.
	Meta:	Documento.
	Descripción:	La Ficha Técnica de Información Preliminar 2016 en los temas de Seguridad Pública y Sistema Penitenciario, fue presentada a los miembros del Comité Técnico Especializado en la materia en la Segunda Sesión Ordinaria, celebrada el 8 de diciembre de 2015.
	Disponibilidad:	Archivos y carpetas de resguardo de la Dirección General de Estadísticas de Gobierno, Seguridad Pública y Justicia.

Alineación con el PNEG 2013-2018

Actividad general: II.6.1.4

Impulsar la revisión de las metodologías disponibles para generar la Información de Interés Nacional, en el marco del SNIGSPIJ, con el objetivo de adecuarlas a los estándares internacionales.

Código:	D.II.6.1.4.3	
Nombre de la Ae:	Coordinar la actualización de instrumentos de dirección, regulación y generación de información para el tema de Procuración de Justicia.	
Responsable:	Subsistema Nacional de Información de Gobierno, Seguridad Pública e Impartición de Justicia. ■ Comité Técnico Especializado de Información de Procuración de Justicia. ■ Instituto Nacional de Estadística y Geografía. ■ Dirección General de Estadísticas de Gobierno, Seguridad Pública y Justicia.	
Entregable concluido:		
1	Nombre:	Ficha Técnica de Información 2015 en el tema de Procuración de Justicia.
	Meta:	Documento.
	Descripción:	Toda vez que se generó la versión definitiva de la Ficha Técnica de Información de Procuración de Justicia 2015, se presentó a los miembros del Comité Técnico Especializado en la 1a Sesión Ordinaria del presente año.
	Disponibilidad:	Archivos y carpetas de resguardo de la Dirección General de Estadísticas de Gobierno, Seguridad Pública y Justicia.
2	Nombre:	Ficha Técnica de Información Preliminar 2016 en el tema de Procuración de Justicia.
	Meta:	Documento
	Descripción:	Se concluye la Ficha Técnica de Información Preliminar 2016 en el tema de Procuración de Justicia, misma que será presentada a los miembros del Comité Técnico Especializado en la materia una vez que se celebre la sesión ordinaria correspondiente.
	Disponibilidad:	Archivos y carpetas de resguardo de la Dirección General de Estadísticas de Gobierno, Seguridad Pública y Justicia.

Alineación con el PNEG 2013-2018

Actividad general: II.6.1.4

Impulsar la revisión de las metodologías disponibles para generar la Información de Interés Nacional, en el marco del SNIGSPJU, con el objetivo de adecuarlas a los estándares internacionales.

Código:	D.II.6.1.4.4	
Nombre de la Ae:	Coordinar la actualización de instrumentos de dirección, regulación y generación de información para el tema de Impartición de Justicia.	
Responsable:	Subsistema Nacional de Información de Gobierno, Seguridad Pública e Impartición de Justicia. <ul style="list-style-type: none"> ▪ Comité Técnico Especializado de Información de Impartición de Justicia. ▪ Instituto Nacional de Estadística y Geografía. ▪ Dirección General de Estadísticas de Gobierno, Seguridad Pública y Justicia. 	
Entregable concluido:		
1	Nombre:	Ficha Técnica de Información 2015 en el tema de Impartición de Justicia.
	Meta:	Documento.
	Descripción:	Toda vez que se generó la versión definitiva de la Ficha Técnica de Información de Impartición de Justicia 2015, se presentó a los miembros del Comité Técnico Especializado en la 1a Sesión Ordinaria del presente año.
	Disponibilidad:	Archivos y carpetas de resguardo de la Dirección General de Estadísticas de Gobierno, Seguridad Pública y Justicia.
2	Nombre:	Ficha Técnica de Información Preliminar 2016 en el tema de Impartición de Justicia.
	Meta:	Documento.
	Descripción:	La Ficha Técnica de Información Preliminar 2016 en el tema de Impartición de Justicia, fue presentada a los miembros del Comité Técnico Especializado en la materia en la Segunda Sesión Ordinaria, celebrada el 10 de diciembre de 2015.
	Disponibilidad:	Archivos y carpetas de resguardo de la Dirección General de Estadísticas de Gobierno, Seguridad Pública y Justicia.

Alineación con el PNEG 2013-2018:

Actividad general: II.6.1.4

Impulsar la revisión de las metodologías disponibles para generar la Información de Interés Nacional, en el marco del SNIGSPU, con el objetivo de adecuarlas a los estándares internacionales.

Código:	D.II.6.1.4.5	
Nombre de la Ae:	Coordinar la actualización de instrumentos de dirección, regulación y generación de información para el tema de Prevención Social de la Violencia y la Delincuencia.	
Responsable:	<p>Subsistema Nacional de Información de Gobierno, Seguridad Pública e Impartición de Justicia.</p> <ul style="list-style-type: none"> ▪ Comité Técnico Especializado de Información sobre Prevención Social de la Violencia y la Delincuencia. ▪ Instituto Nacional de Estadística y Geografía. ▪ Dirección General de Estadísticas de Gobierno, Seguridad Pública y Justicia. 	
Entregable concluido:		
1	Nombre:	Ficha Técnica de Información 2015 en el tema de Prevención Social de la Violencia y la Delincuencia.
	Meta:	Documento.
	Descripción:	Toda vez que se generó la versión definitiva de la Ficha Técnica de Información de Prevención Social de la Violencia y la Delincuencia 2015, se presentó a los miembros del Comité Técnico Especializado en la 1a Sesión Ordinaria del presente año.
	Disponibilidad:	Archivos y carpetas de resguardo de la Dirección General de Estadísticas de Gobierno, Seguridad Pública y Justicia.
2	Nombre:	Ficha Técnica de Información Preliminar 2016 en el tema de Prevención Social de la Violencia y la Delincuencia.
	Meta:	Documento.
	Descripción:	La Ficha Técnica de Información Preliminar 2016 en el tema de Prevención Social de la Violencia y la Delincuencia, fue presentada a los miembros del Comité Técnico Especializado en la materia en la Segunda Sesión Ordinaria, celebrada el 24 de noviembre de 2015.
	Disponibilidad:	Archivos y carpetas de resguardo de la Dirección General de Estadísticas de Gobierno, Seguridad Pública y Justicia.

Alineación con el PNEG 2013-2018

Actividad general: II.6.1.4

Impulsar la revisión de las metodologías disponibles para generar la Información de Interés Nacional, en el marco del SNIGSPIJ, con el objetivo de adecuarlas a los estándares internacionales.

Código:	D.II.6.1.4.6	
Nombre de la Ae:	Coordinar la actualización del marco conceptual para la generación de información en el tema de Gobierno.	
Responsable:	Subsistema Nacional de Información de Gobierno, Seguridad Pública e Impartición de Justicia. <ul style="list-style-type: none"> ▪ Comité Técnico Especializado de Información de Gobierno. ▪ Instituto Nacional de Estadística y Geografía. ▪ Dirección General de Estadísticas de Gobierno, Seguridad Pública y Justicia. 	
Entregable concluido:		
1	Nombre:	Marco Conceptual de Información 2015 en el tema de Gobierno.
	Meta:	Documento.
	Descripción:	Toda vez que se generó la versión definitiva del Marco Conceptual de Información de Gobierno 2015, se presentó a los miembros del Comité Técnico Especializado en la 1a Sesión Ordinaria del presente año.
	Disponibilidad:	Archivos y carpetas de resguardo de la Dirección General de Estadísticas de Gobierno, Seguridad Pública y Justicia.
2	Nombre:	Marco Conceptual Preliminar 2016 en el tema de Información de Gobierno.
	Meta:	Documento.
	Descripción:	El Marco Conceptual Preliminar 2016 en el tema de Información de Gobierno, fue presentado a los miembros del Comité Técnico Especializado en la materia en la Segunda Sesión Ordinaria, celebrada el 9 de diciembre de 2015.
	Disponibilidad:	Archivos y carpetas de resguardo de la Dirección General de Estadísticas de Gobierno, Seguridad Pública y Justicia.

Alineación con el PNEG 2013-2018

Actividad general: II.6.1.4

Impulsar la revisión de las metodologías disponibles para generar la Información de Interés Nacional, en el marco del SNIGSPU, con el objetivo de adecuarlas a los estándares internacionales.

Código:	D.II.6.1.4.7	
Nombre de la Ae:	Coordinar la actualización del marco conceptual para la generación de información en los temas de Seguridad Pública y Sistema Penitenciario.	
Responsable:	Subsistema Nacional de Información de Gobierno, Seguridad Pública e Impartición de Justicia. <ul style="list-style-type: none"> ▪ Comité Técnico Especializado de Información de Seguridad Pública. ▪ Instituto Nacional de Estadística y Geografía. ▪ Dirección General de Estadísticas de Gobierno, Seguridad Pública y Justicia. 	
Entregable concluido:		
1	Nombre:	Marco Conceptual de Información 2015 en el tema de Seguridad Pública y Sistema Penitenciario.
	Meta:	Documento.
	Descripción:	Toda vez que se generó la versión definitiva del Marco Conceptual de Información de Seguridad Pública y Sistema Penitenciario 2015, se presentó a los miembros del Comité Técnico Especializado en la Primera Sesión Ordinaria del presente año.
	Disponibilidad:	Archivos y carpetas de resguardo de la Dirección General de Estadísticas de Gobierno, Seguridad Pública y Justicia.
2	Nombre:	Marco Conceptual Preliminar 2016 en el tema de Información de Seguridad Pública y Sistema Penitenciario.
	Meta:	Documento.
	Descripción:	El Marco Conceptual Preliminar 2016 en el tema de información de Seguridad Pública y Sistema Penitenciario, fue presentado a los miembros del Comité Técnico Especializado en la materia en la Segunda Sesión Ordinaria, celebrada el 8 de diciembre de 2015.
	Disponibilidad:	Archivos y carpetas de resguardo de la Dirección General de Estadísticas de Gobierno, Seguridad Pública y Justicia.

Alineación con el PNEG 2013-2018

Actividad general: II.6.1.4

Impulsar la revisión de las metodologías disponibles para generar la Información de Interés Nacional, en el marco del SNIGSPJI, con el objetivo de adecuarlas a los estándares internacionales.

Código:	D.II.6.1.4.8	
Nombre de la Ae:	Coordinar la actualización del marco conceptual para la generación de información en el tema de Procuración de Justicia.	
Responsable:	Subsistema Nacional de Información de Gobierno, Seguridad Pública e Impartición de Justicia. <ul style="list-style-type: none"> ▪ Comité Técnico Especializado de Información de Procuración de Justicia. ▪ Instituto Nacional de Estadística y Geografía. ▪ Dirección General de Estadísticas de Gobierno, Seguridad Pública y Justicia. 	
Entregable concluido:		
1	Nombre:	Marco Conceptual 2015 en el tema de Procuración de Justicia.
	Meta:	Documento.
	Descripción:	Toda vez que se generó la versión definitiva del Marco Conceptual de Información de Procuración de Justicia 2015, se presentó a los miembros del Comité Técnico Especializado en la 1a Sesión Ordinaria del presente año.
	Disponibilidad:	Archivos y carpetas de resguardo de la Dirección General de Estadísticas de Gobierno, Seguridad Pública y Justicia.
2	Nombre:	Marco Conceptual Preliminar 2016 en el tema de Procuración de Justicia.
	Meta:	Documento.
	Descripción:	Se cuenta con la versión preliminar del Marco Conceptual de Información de Procuración de Justicia 2016, misma que será presentada a los miembros del Comité Técnico Especializado en la materia una vez que se celebre la sesión ordinaria correspondiente.
	Disponibilidad:	Archivos y carpetas de resguardo de la Dirección General de Estadísticas de Gobierno, Seguridad Pública y Justicia.

Alineación con el PNEG 2013-2018

Actividad general: II.6.1.4

Impulsar la revisión de las metodologías disponibles para generar la Información de Interés Nacional, en el marco del SNIGSPU, con el objetivo de adecuarlas a los estándares internacionales.

Código:	D.II.6.1.4.9	
Nombre de la Ae:	Coordinar la actualización del marco conceptual para la generación de información en el tema de Impartición de Justicia.	
Responsable:	Subsistema Nacional de Información de Gobierno, Seguridad Pública e Impartición de Justicia. <ul style="list-style-type: none"> ▪ Comité Técnico Especializado de Información de Impartición de Justicia. ▪ Instituto Nacional de Estadística y Geografía. ▪ Dirección General de Estadísticas de Gobierno, Seguridad Pública y Justicia. 	
Entregable concluido:		
1	Nombre:	Marco Conceptual de Información 2015 en el tema de Impartición de Justicia.
	Meta:	Documento.
	Descripción:	Toda vez que se generó la versión definitiva del Marco Conceptual de Información de Impartición de Justicia 2015, se presentó a los miembros del Comité Técnico Especializado en la 1a Sesión Ordinaria del presente año.
	Disponibilidad:	Archivos y carpetas de resguardo de la Dirección General de Estadísticas de Gobierno, Seguridad Pública y Justicia.
2	Nombre:	Marco Conceptual Preliminar 2016 en el tema de Información de Impartición de Justicia.
	Meta:	Documento.
	Descripción:	El Marco Conceptual Preliminar 2016 en el tema de Información de Impartición de Justicia, fue presentado a los miembros del Comité Técnico Especializado en la materia en la Segunda Sesión Ordinaria, celebrada el 10 de diciembre de 2015.
	Disponibilidad:	Archivos y carpetas de resguardo de la Dirección General de Estadísticas de Gobierno, Seguridad Pública y Justicia.

Alineación con el PNEG 2013-2018

Actividad general: II.6.1.4

Impulsar la revisión de las metodologías disponibles para generar la Información de Interés Nacional, en el marco del SNIGSPJ, con el objetivo de adecuarlas a los estándares internacionales.

Código:	D.II.6.1.4.10	
Nombre de la Ae:	Coordinar la actualización del marco conceptual para la generación de información en el tema de Prevención Social de la Violencia y la Delincuencia.	
Responsable:	Subsistema Nacional de Información de Gobierno, Seguridad Pública e Impartición de Justicia. ▪ Comité Técnico Especializado de Información sobre Prevención Social de la Violencia y la Delincuencia. ▪ Instituto Nacional de Estadística y Geografía. ▪ Dirección General de Estadísticas de Gobierno, Seguridad Pública y Justicia.	
Entregable concluido:		
1	Nombre:	Marco Conceptual 2015 en el tema de Prevención Social de la Violencia y la Delincuencia.
	Meta:	Documento.
	Descripción:	Toda vez que se generó la versión definitiva del Marco Conceptual de Información de Prevención Social de la Violencia y la Delincuencia 2015, se presentó a los miembros del Comité Técnico Especializado en la 1a Sesión Ordinaria del presente año.
	Disponibilidad:	Archivos y carpetas de resguardo de la Dirección General de Estadísticas de Gobierno, Seguridad Pública y Justicia.
2	Nombre:	Marco Conceptual Preliminar 2016 en el tema de Prevención Social de la Violencia y la Delincuencia.
	Meta:	Documento.
	Descripción:	El Marco Conceptual Preliminar 2016 en el tema de Prevención Social de la Violencia y la Delincuencia, fue presentado a los miembros del Comité Técnico Especializado en la materia en la Segunda Sesión Ordinaria, celebrada el 24 de noviembre de 2015.
	Disponibilidad:	Archivos y carpetas de resguardo de la Dirección General de Estadísticas de Gobierno, Seguridad Pública y Justicia.

Alineación con el PNEG 2013-2018

Actividad general: II.6.1.4

Impulsar la revisión de las metodologías disponibles para generar la Información de Interés Nacional, en el marco del SNIGSPIJ, con el objetivo de adecuarlas a los estándares internacionales.

Código:	D.II.6.1.4.11	
Nombre de la Ae:	Coordinar la actualización del inventario anual de estructura estadística para la generación de información en el tema de Gobierno.	
Responsable:	Subsistema Nacional de Información de Gobierno, Seguridad Pública e Impartición de Justicia. <ul style="list-style-type: none"> ▪ Comité Técnico Especializado de Información de Gobierno. ▪ Instituto Nacional de Estadística y Geografía. ▪ Dirección General de Estadísticas de Gobierno, Seguridad Pública y Justicia. 	
Entregable concluido:		
1	Nombre:	Inventario Anual de Estructura Estadística 2015 en el tema de Gobierno.
	Meta:	Documento.
	Descripción:	Toda vez que se generó la versión definitiva del Inventario Anual de Estructura Estadística de Información de Gobierno 2015, se presentó a los miembros del Comité Técnico Especializado en la 1a Sesión Ordinaria del presente año.
	Disponibilidad:	Archivos y carpetas de resguardo de la Dirección General de Estadísticas de Gobierno, Seguridad Pública y Justicia.
2	Nombre:	Inventario Anual Preliminar de Estructura Estadística 2016 en el tema de Gobierno.
	Meta:	Documento.
	Descripción:	La versión preliminar del Inventario Anual de Estructura Estadística 2016 en el tema de Gobierno, fue presentada a los miembros del Comité Técnico Especializado en la materia en la Segunda Sesión Ordinaria, celebrada el 9 de diciembre de 2015.
	Disponibilidad:	Archivos y carpetas de resguardo de la Dirección General de Estadísticas de Gobierno, Seguridad Pública y Justicia.

Alineación con el PNEG 2013-2018

Actividad general: II.6.1.4

Impulsar la revisión de las metodologías disponibles para generar la información de Interés Nacional, en el marco del SNIGSPIJ, con el objetivo de adecuarlas a los estándares internacionales.

Código:	D.II.6.1.4.12	
Nombre de la Ae:	Coordinar la actualización del inventario anual de estructura estadística para la generación de información en el tema de Procuración de Justicia.	
Responsable:	Subsistema Nacional de Información de Gobierno, Seguridad Pública e Impartición de Justicia. <ul style="list-style-type: none"> ▪ Comité Técnico Especializado de Información de Procuración de Justicia. ▪ Instituto Nacional de Estadística y Geografía. ▪ Dirección General de Estadísticas de Gobierno, Seguridad Pública y Justicia. 	
Entregable concluido:		
1	Nombre:	Inventario Anual de Estructura Estadística 2015 en el tema de Procuración de Justicia.
	Meta:	Documento.
	Descripción:	Toda vez que se generó la versión definitiva del Inventario Anual de Estructura Estadística de Información de Procuración de Justicia 2015, se presentó a los miembros del Comité Técnico Especializado en la 1a Sesión Ordinaria del presente año.
	Disponibilidad:	Archivos y carpetas de resguardo de la Dirección General de Estadísticas de Gobierno, Seguridad Pública y Justicia.
2	Nombre:	Inventario Anual Preliminar de Estructura Estadística 2016 en el tema de Procuración de Justicia.
	Meta:	Documento.
	Descripción:	Se cuenta con la versión preliminar del Inventario Anual de Estructura Estadística 2016 en el tema de Procuración de Justicia, mismo que será presentado a los miembros del Comité Técnico Especializado en la materia una vez que se celebre la sesión ordinaria correspondiente.
	Disponibilidad:	Archivos y carpetas de resguardo de la Dirección General de Estadísticas de Gobierno, Seguridad Pública y Justicia.

Alineación con el PNEG 2013-2018

Actividad general: II.6.1.4

Impulsar la revisión de las metodologías disponibles para generar la Información de Interés Nacional, en el marco del SNIGSPIJ, con el objetivo de adecuarlas a los estándares internacionales.

Código:	D.II.6.1.4.13	
Nombre de la Ae:	Coordinar la actualización del inventario anual de estructura estadística para la generación de información en el tema de Impartición de Justicia.	
Responsable:	Subsistema Nacional de Información de Gobierno, Seguridad Pública e Impartición de Justicia. <ul style="list-style-type: none"> ▪ Comité Técnico Especializado de Información de Impartición de Justicia. ▪ Instituto Nacional de Estadística y Geografía. ▪ Dirección General de Estadísticas de Gobierno, Seguridad Pública y Justicia. 	
Entregable concluido:		
1	Nombre:	Inventario Anual de Estructura Estadística 2015 en el tema de Impartición de Justicia.
	Meta:	Documento.
	Descripción:	Toda vez que se generó la versión definitiva del Inventario Anual de Estructura Estadística de Información de Impartición de Justicia 2015, se presentó a los miembros del Comité Técnico Especializado en la 1a Sesión Ordinaria del presente año.
	Disponibilidad:	Archivos y carpetas de resguardo de la Dirección General de Estadísticas de Gobierno, Seguridad Pública y Justicia.
2	Nombre:	Inventario Anual Preliminar de Estructura Estadística 2016 en el tema de Impartición de Justicia.
	Meta:	Documento.
	Descripción:	Se cuenta con la versión preliminar del Inventario Anual de Estructura Estadística 2016 en el tema de Impartición de Justicia, la cual fue presentada a los miembros del Comité Técnico Especializado en la materia en la Segunda Sesión Ordinaria, celebrada el 10 de diciembre de 2015.
	Disponibilidad:	Archivos y carpetas de resguardo de la Dirección General de Estadísticas de Gobierno, Seguridad Pública y Justicia.

Alineación con el PNEG 2013-2018

Actividad general: II.6.1.4

Impulsar la revisión de las metodologías disponibles para generar la Información de Interés Nacional, en el marco del SNIGSPIJ, con el objetivo de adecuarlas a los estándares internacionales.

Código:	D.II.6.1.4.14	
Nombre de la Ae:	Coordinar la actualización del Inventario Anual de Estructura Estadística para la generación de información en el tema de Prevención Social de la Violencia y la Delincuencia.	
Responsable:	<ul style="list-style-type: none"> ▪ Subsistema Nacional de Información de Gobierno, Seguridad Pública e Impartición de Justicia. ▪ Comité Técnico Especializado de Información sobre Prevención Social de la Violencia y la Delincuencia. ▪ Instituto Nacional de Estadística y Geografía. ▪ Dirección General de Estadísticas de Gobierno, Seguridad Pública y Justicia. 	
Entregable concluido:		
1	Nombre:	Inventario Anual de estructura Estadística 2015 en el tema de Prevención Social de la Violencia y la Delincuencia.
	Meta:	Documento.
	Descripción:	Toda vez que se generó la versión definitiva del Inventario Anual de Estructura Estadística de Información de Prevención Social de la Violencia y la Delincuencia 2015, se presentó a los miembros del Comité Técnico Especializado en la 1a Sesión Ordinaria del presente año.
	Disponibilidad:	Archivos y carpetas de resguardo de la Dirección General de Estadísticas de Gobierno, Seguridad Pública y Justicia.
2	Nombre:	Inventario Anual de Estructura Estadística Preliminar 2016 en el tema de Prevención Social de la Violencia y la Delincuencia.
	Meta:	Documento.
	Descripción:	Se cuenta con la versión preliminar del Inventario Anual de Estructura Estadística 2016 en el tema de Prevención Social de la Violencia y la Delincuencia, la cual fue presentada a los miembros del Comité Técnico Especializado en la materia en la Segunda Sesión Ordinaria, celebrada el 24 de noviembre de 2015.
	Disponibilidad:	Archivos y carpetas de resguardo de la Dirección General de Estadísticas de Gobierno, Seguridad Pública y Justicia.

Alineación con el PNEG 2013-2018

Actividad general: II.6.1.4

Impulsar la revisión de las metodologías disponibles para generar la Información de Interés Nacional, en el marco del SNIGSPIJ, con el objetivo de adecuarlas a los estándares internacionales.

Código:	D.II.6.1.4.15	
Nombre de la Ae:	Coordinar la actualización del Inventario Anual de Estructura Estadística para la generación de información en los temas de Seguridad Pública y Sistema Penitenciario.	
Responsable:	Subsistema Nacional de Información de Gobierno, Seguridad Pública e Impartición de Justicia. <ul style="list-style-type: none"> ▪ Comité Técnico Especializado de Información de Seguridad Pública. ▪ Instituto Nacional de Estadística y Geografía. ▪ Dirección General de Estadísticas de Gobierno, Seguridad Pública y Justicia. 	
Entregable concluido:		
1	Nombre:	Inventario Anual de Estructura Estadística 2015 en los temas de Seguridad Pública y Sistema Penitenciario.
	Meta:	Documento.
	Descripción:	Toda vez que se generó la versión definitiva del Inventario Anual de Estructura Estadística de Información de Seguridad Pública 2015, se presentó a los miembros del Comité Técnico Especializado en la 1a Sesión Ordinaria del presente año.
	Disponibilidad:	Archivos y carpetas de resguardo de la Dirección General de Estadísticas de Gobierno, Seguridad Pública y Justicia.
2	Nombre:	Inventario Anual Preliminar de Estructura Estadística 2016 en los temas de Seguridad Pública y Sistema Penitenciario.
	Meta:	Documento.
	Descripción:	Se cuenta con la versión preliminar del Inventario Anual de Estructura Estadística 2016 en los temas de Seguridad Pública y Sistema Penitenciario, la cual fue presentada a los miembros del Comité Técnico Especializado en la materia en la Segunda Sesión Ordinaria, celebrada el 8 de diciembre de 2015.
	Disponibilidad:	Archivos y carpetas de resguardo de la Dirección General de Estadísticas de Gobierno, Seguridad Pública y Justicia.

Alineación con el PNEG 2013-2018

Actividad general: II.6.1.4

Impulsar la revisión de las metodologías disponibles para generar la Información de Interés Nacional, en el marco del SNIGSPIJ, con el objetivo de adecuarlas a los estándares internacionales.

Enriquecer la disponibilidad de Información de Interés Nacional, mediante la presentación de propuestas elaboradas por las Unidades del Estado y por los Órganos Colegiados del Sistema Nacional de Información Estadística y Geográfica, para su aprobación por parte de la Junta de Gobierno.

Código:	D.IV.1.1.4.1	
Nombre de la Ae:	Difundir la Norma Técnica para el Acceso y Publicación de Datos Abiertos de la Información Estadística y Geográfica de Interés Nacional.	
Responsable:	Subsistema Nacional de Información de Gobierno, Seguridad Pública e Impartición de Justicia. <ul style="list-style-type: none"> ▪ Comité Técnico Especializado de Datos Abiertos. ▪ Oficina de la Presidencia de la República. ▪ Coordinación de Estrategia Digital Nacional. 	
Entregable concluido:		
1	Nombre:	Informe de actividades primer semestre.
	Meta:	Documento.
	Descripción:	Se cuenta con el reporte correspondiente al primer semestre del 2015 para operar y dar seguimiento al Programa de Trabajo establecido para difundir la norma técnica para el acceso y publicación de datos abiertos de la información estadística y geográfica de interés nacional.
	Disponibilidad:	Oficina de la Presidencia de la República. <ul style="list-style-type: none"> ▪ Coordinación de Estrategia Digital Nacional.
2	Nombre:	Informe de actividades segundo semestre.
	Meta:	Documento.
	Descripción:	Se cuenta con el reporte correspondiente al segundo semestre del 2015 para operar y dar seguimiento al Programa de Trabajo establecido para difundir la norma técnica para el acceso y publicación de datos abiertos de la información estadística y geográfica de interés nacional.
	Disponibilidad:	Oficina de la Presidencia de la República. <ul style="list-style-type: none"> ▪ Coordinación de Estrategia Digital Nacional.

Alineación con el PNEG 2013-2018

Actividad general: IV.1.1.4

Realizar propuestas de IIN en el marco del Plan Nacional de Desarrollo 2013-2018, por el SNIGSPU, para su aprobación por la Junta de Gobierno.

Código:	D.IV.2.1.4.1	
Nombre de la Ae:	Promover la elaboración de propuestas de Información de Interés Nacional en materia de Gobierno.	
Responsable:	Subsistema Nacional de Información de Gobierno, Seguridad Pública e Impartición de Justicia. <ul style="list-style-type: none"> ▪ Comité Técnico Especializado de Información de Gobierno. ▪ Instituto Nacional de Estadística y Geografía. ▪ Dirección General de Estadísticas de Gobierno, Seguridad Pública y Justicia. 	
Entregable concluido:		
1	Nombre:	Propuesta de Información de Interés Nacional en materia de Gobierno.
	Meta:	Formato requisitado de propuesta de IIN.
	Descripción:	<ul style="list-style-type: none"> ▪ Propuesta de Información de Interés Nacional en materia de Gobierno. ▪ Con fecha 1ro de octubre de 2014, se publicó en el Diario Oficial de la Federación el acuerdo por el cual la Encuesta Nacional de Calidad e Impacto Gubernamental es considerada como Información de Interés Nacional, toda vez que de acuerdo a la Junta de Gobierno del Instituto Nacional de Estadística y Geografía, cumple con los cuatro criterios establecidos en el artículo 78 de la Ley del Sistema Nacional de Información Estadística y Geográfica.
	Disponibilidad:	Archivos y carpetas de resguardo de la Dirección General de Estadísticas de Gobierno, Seguridad Pública y Justicia.

Alineación con el PNEG 2013-2018

Actividad general: IV.2.1.4

Realizar propuestas de IIN conforme a los temas establecidos en la LSNEG para el SNIGSPJ.

Código:	D.IV.2.1.4.2	
Nombre de la Ae:	Promover la elaboración de propuestas de Información de Interés Nacional en materia de Seguridad Pública y Sistema Penitenciario.	
Responsable:	Subsistema Nacional de Información de Gobierno, Seguridad Pública e Impartición de Justicia. <ul style="list-style-type: none"> ▪ Comité Técnico Especializado de Información de Seguridad Pública. ▪ Instituto Nacional de Estadística y Geografía. ▪ Dirección General de Estadísticas de Gobierno, Seguridad Pública y Justicia. 	
Entregable concluido:		
1	Nombre:	Propuesta de Información de Interés Nacional en materia de Seguridad Pública.
	Meta:	Formato requisitado de propuesta de IIN.
	Descripción:	<ul style="list-style-type: none"> ▪ Propuesta de Información de Interés Nacional en materia de Seguridad Pública. ▪ En la Segunda Reunión Ordinaria del Comité Técnico Especializado de Información de Seguridad Pública, se presentaron ante los miembros de la Junta de Gobierno, los formatos para someter a consideración y, en su caso, aprobación, la información contenida en la Encuesta Nacional de Victimización de Empresas (ENVE) 2014, como Información de Interés Nacional en materia de Seguridad Pública.
	Disponibilidad:	Archivos y carpetas de resguardo de la Dirección General de Estadísticas de Gobierno, Seguridad Pública y Justicia.

Alineación con el PNEG 2013-2018

Actividad general: IV.2.1.4

Realizar propuestas de IIN conforme a los temas establecidos en la LSNEG para el SNIGSPJ.

Código:	D.IV.2.1.4.3	
Nombre de la Ae:	Promover la elaboración de propuestas de Información de Interés Nacional en materia de Impartición de Justicia.	
Responsable:	Subsistema Nacional de Información de Gobierno, Seguridad Pública e Impartición de Justicia. <ul style="list-style-type: none"> ▪ Comité Técnico Especializado de Información de Impartición de Justicia. ▪ Instituto Nacional de Estadística y Geografía. ▪ Dirección General de Estadísticas de Gobierno, Seguridad Pública y Justicia. 	
Entregable concluido:		
1	Nombre:	Propuesta de Información de Interés Nacional en materia de Impartición de Justicia.
	Meta:	Formato requisitado de propuesta de IIN.
	Descripción:	<ul style="list-style-type: none"> ▪ Propuesta de Información de Interés Nacional en materia de Impartición de Justicia. ▪ La Secretaría Técnica del Comité Técnico Especializado en la materia cuenta con los formatos para someter a consideración y, en su caso, aprobación, por parte de los miembros de la Junta de Gobierno del Instituto, la información contenida en el Censo Nacional de Impartición de Justicia Federal, como Información de Interés Nacional. sin embargo, no fueron parte de la agenda de la Segunda Reunión Ordinaria del Comité Técnico Especializado, en virtud de que dicho Comité tuvo cambio de presidencia, por lo que serán presentados en la Primera Sesión Ordinaria 2016.
	Disponibilidad:	Archivos y carpetas de resguardo de la Dirección General de Estadísticas de Gobierno, Seguridad Pública y Justicia.

Alineación con el PNEG 2013-2018

Actividad general: IV.2.1.4

Realizar propuestas de IIN conforme a los temas establecidos en la LSNIEG para el SNIGSPIJ.

Ampliar el conjunto de Indicadores Clave disponibles para la sociedad y el Estado, mediante la presentación de las propuestas elaboradas por las Unidades del Estado y por los Órganos Colegiados del Sistema Nacional de Información Estadística y Geográfica, para su aprobación por parte de la Junta de Gobierno.

Código:	D.V.2.1.4.1
Nombre de la Ae:	Promover la elaboración y/o actualización de propuestas de Indicadores Clave, su integración y desarrollo, en materia de Gobierno.
Responsable:	Subsistema Nacional de Información de Gobierno, Seguridad Pública e Impartición de Justicia. <ul style="list-style-type: none"> ▪ Comité Técnico Especializado de Información de Gobierno. ▪ Instituto Nacional de Estadística y Geografía. ▪ Dirección General de Estadísticas de Gobierno, Seguridad Pública y Justicia.
Entregable concluido:	
Nombre:	Reporte de actividades para la elaboración y/o actualización de Indicadores Clave, su integración y desarrollo, en materia de Información de Gobierno.
Meta:	Documento.
Descripción:	<ul style="list-style-type: none"> ▪ Reporte de actividades para la elaboración y/o actualización de Indicadores Clave, su integración y desarrollo, en materia de Información de Gobierno. ▪ Se llevó a cabo la actualización de tres indicadores en materia de Gobierno incluidos en el Catálogo Nacional de Indicadores mediante la elaboración de cálculos, consultas técnicas y formatos oficiales con las adecuaciones más recientes acordados los cambios presentados en los proyectos estadísticos 2014. ▪ Durante el mes de agosto se aprobó en la 5ª Sesión Ordinaria de la Junta de Gobierno un conjunto de tres indicadores clave en materia de Gobierno y el 3 de septiembre fueron publicados en el Diario Oficial de la Federación: <ol style="list-style-type: none"> 1. Porcentaje de trámites y servicios públicos que se ofrecen en línea en la Administración Pública Estatal, por tipo de servicio. 2. Porcentaje de procesos de auditoría aplicados por el Órgano de Fiscalización Superior del Estado y la Auditoría Superior de la Federación a la Administración Pública de la Entidad Federativa. 3. Porcentaje de servidores públicos sancionados en la administración pública de la Entidad Federativa. ▪ Asimismo, se ratifica la aprobación de ocho indicadores, mismos que de manera previa se presentaron ante el grupo de colaboración de indicadores en la materia, y que serán considerados para su aprobación por parte del Comité Ejecutivo del Subsistema Nacional de Información de Gobierno, Seguridad Pública e Impartición de Justicia; esto con la finalidad de ser propuestos ante la Junta de Gobierno del INEGI y buscar con ello su incorporación al Catálogo Nacional de Indicadores, de acuerdo al procedimiento establecido para este fin: <ol style="list-style-type: none"> 4. Satisfacción con servicios públicos básicos, por tipo de servicio. 5. Satisfacción con servicios públicos bajo demanda, por tipo de servicio. 6. Satisfacción con el servicio de atención médica programada. 7. Satisfacción con el servicio de atención médica de urgencias. 8. Satisfacción con los trámites, pagos y solicitudes de servicios. 9. Tasa de prevalencia de corrupción. 10. Tasa de incidencia de corrupción. 11. Prevalencia de corrupción por tipo de trámites, pagos, solicitudes de servicios y contacto.
Disponibilidad:	Archivos y carpetas de resguardo de la Dirección General de Estadísticas de Gobierno, Seguridad Pública y Justicia.

Alineación con el PNEG 2013-2018

Actividad general: V.2.1.4

Proponer IC en los temas del SNIGSPJ que prevé la LSNIIEG, para su aprobación por la Junta de Gobierno.

Código:	D.V.2.1.4.2
Nombre de la A.e.	Promover la elaboración y/o actualización de propuestas de Indicadores Clave, su integración y desarrollo, en materia de Procuración de Justicia.
Responsable:	Subsistema Nacional de Información de Gobierno, Seguridad Pública e Impartición de Justicia. <ul style="list-style-type: none"> ▪ Comité Técnico Especializado de Información de Procuración de Justicia. ▪ Instituto Nacional de Estadística y Geografía. ▪ Dirección General de Estadísticas de Gobierno, Seguridad Pública y Justicia.
Entregable concluido:	
Nombre:	Reporte de actividades para la elaboración y/o actualización de Indicadores Clave, su integración y desarrollo, en materia de Información de Procuración de Justicia.
Meta:	Documento.
Descripción:	<ul style="list-style-type: none"> ▪ Reporte de actividades para la elaboración y/o actualización de Indicadores Clave, su integración y desarrollo, en materia de Información de Procuración de Justicia. ▪ Se llevó a cabo la actualización de ocho indicadores en materia de Procuración de Justicia incluidos en el Catálogo Nacional de Indicadores mediante la elaboración de cálculos, consultas técnicas y formatos oficiales con las adecuaciones más recientes acordados los cambios presentados en los proyectos estadísticos 2014. ▪ Durante el mes de agosto se aprobó en la 5ª Sesión Ordinaria de la Junta de Gobierno un conjunto de siete indicadores clave en materia de Procuración de Justicia y el 3 de septiembre fueron publicados en el Diario Oficial de la Federación. <ol style="list-style-type: none"> 1. Número de Agencias del Ministerio Público y Fiscalías por cada cien mil habitantes. 2. Número de agentes del ministerio público y fiscales por cada cien mil habitantes. 3. Razón de averiguaciones previas y carpetas de investigación por persona laborando en las Agencias del Ministerio Público y fiscalías de justicia por entidad federativa. 4. Cifra negra de delitos en unidades económicas (delitos no denunciados y los delitos denunciados que no tuvieron inicio de averiguación previa). 5. Porcentaje de personas de 18 años y más que identifica a los Ministerios Públicos y Procuradurías y manifiesta que les generan confianza. 6. Porcentaje de unidades económicas que identifica a los Ministerios Públicos y Procuradurías y manifiesta que les generan confianza. 7. Porcentaje de personas de 18 años y más que identifica a la Procuraduría General de la República (PGR) y manifiesta que le genera confianza.
Disponibilidad:	Archivos y carpetas de resguardo de la Dirección General de Estadísticas de Gobierno, Seguridad Pública y Justicia.

Alineación con el PNEG 2013-2018

Actividad general: V.2.1.4

Proponer IC en los temas del SNIGSPU que prevé la LSNEG, para su aprobación por la Junta de Gobierno.

Código:	D.V.2.1.4.3
Nombre de la Ae:	Promover la elaboración y/o actualización de propuestas de Indicadores Clave, su integración y desarrollo, en materia de Información de Impartición de Justicia.
Responsables:	<ul style="list-style-type: none"> ▪ Subsistema Nacional de Información de Gobierno, Seguridad Pública e Impartición de Justicia. - ▪ Comité Técnico Especializado de Información de Impartición de Justicia. ▪ Instituto Nacional de Estadística y Geografía. ▪ Dirección General de Estadísticas de Gobierno, Seguridad Pública y Justicia.
Entregable concluido:	
Nombre:	Reporte de actividades para la elaboración y/o actualización de Indicadores Clave, su integración y desarrollo, en materia de Información de Impartición de Justicia.
Meta:	Documento.
Descripción:	<ul style="list-style-type: none"> ▪ Reporte de actividades para la elaboración y/o actualización de Indicadores Clave, su integración y desarrollo, en materia de Información de Impartición de Justicia. ▪ Se llevó a cabo la actualización de 10 indicadores en materia de Impartición de Justicia incluidos en el Catálogo Nacional de Indicadores mediante la elaboración de cálculos, consultas técnicas y formatos oficiales con las adecuaciones más recientes acordados los cambios presentados en los proyectos estadísticos 2014. ▪ Durante el mes de agosto se aprobó en la 5ª Sesión Ordinaria de la Junta de Gobierno un conjunto de nueve indicadores clave en materia de Impartición de Justicia y el 3 de septiembre fueron publicados en el Diario Oficial de la Federación: <ol style="list-style-type: none"> 1. Personal auxiliar de órganos jurisdiccionales por cada cien mil habitantes. 2. Porcentaje de casos procedentes en los Centros de Justicia Alternativa del total de solicitudes recibidas, según materia. 3. Porcentaje de casos concluidos con Convenio y como No mediables en los Centros de Justicia Alternativa del total de asuntos concluidos, según materia. 4. Carga de trabajo en órganos jurisdiccionales en materia penal según sistema de impartición de justicia e instancia. 5. Carga de trabajo de los órganos jurisdiccionales especializados en justicia para adolescentes según instancia. 6. Egresos medios por órgano jurisdiccional según materia e instancia. 7. Tasa de sentencia en primera instancia según materia. 8. Tasa de sentencia penal en primera instancia según sistema de impartición de justicia. 9. Tasa de sentencia para adolescentes en primera instancia. ▪ Adicionalmente, durante el mes de septiembre, en el marco de la tercera reunión ordinaria del grupo de colaboración de indicadores en materia de Impartición de Justicia, se presentó una propuesta de 10 indicadores clave: <ol style="list-style-type: none"> 1. Distribución porcentual del personal en los órganos jurisdiccionales según materia e instancia. 2. Carga de trabajo en órganos jurisdiccionales según materia e instancia. 3. Casos resueltos por juez y magistrado según materia e instancia. 4. Porcentaje de personal con funciones jurisdiccionales en los tribunales superiores de justicia. 5. Causas penales resueltas por juez por tipo de conclusión en el sistema de impartición de justicia tradicional en primera instancia. 6. Porcentaje de causas penales resueltas por tipo de conclusión en juzgados en el sistema de impartición de justicia tradicional en primera instancia. 7. Causas penales resueltas por juez de control o garantías por tipo de conclusión en el sistema acusatorio oral en primera instancia. 8. Porcentaje de causas penales resueltas por tipo de conclusión en juzgados de control o garantías en el sistema acusatorio oral en primera instancia. 9. Causas penales resueltas por juez de tribunal de enjuiciamiento por tipo de conclusión en el sistema acusatorio oral en primera instancia. 10. Porcentaje de causas penales resueltas por tipo de conclusión en tribunales de enjuiciamiento en el sistema acusatorio oral en primera instancia.
Disponibilidad:	Archivos y carpetas de resguardo de la Dirección General de Estadísticas de Gobierno, Seguridad Pública y Justicia.

Alineación con el PNEG 2013-2018

Actividad general: V.2.1.4

Proponer IC en los temas del SNIGSPU que prevé la LSNIEG, para su aprobación por la Junta de Gobierno.

Código:	D.V.2.1.4.4	
Nombre de la Ae:	Promover la elaboración y/o actualización de propuestas de Indicadores Clave, su integración y desarrollo, en materia de Prevención Social de la Violencia y la Delincuencia.	
Responsable:	<p>Subsistema Nacional de Información de Gobierno, Seguridad Pública e Impartición de Justicia.</p> <ul style="list-style-type: none"> ▪ Comité Técnico Especializado de Información sobre Prevención Social de la Violencia y la Delincuencia. ▪ Instituto Nacional de Estadística y Geografía. ▪ Dirección General de Estadísticas de Gobierno, Seguridad Pública y Justicia. 	
Entregable concluido:		
1	Nombre:	Reporte de actividades para la elaboración y/o actualización de Indicadores Clave, su integración y desarrollo en materia de Prevención Social de la Violencia y la Delincuencia.
	Meta:	Documento.
	Descripción:	<ul style="list-style-type: none"> ▪ Reporte de actividades para la elaboración y/o actualización de Indicadores Clave, su integración y desarrollo en materia de Prevención Social de la Violencia y la Delincuencia. ▪ En el mes de agosto se presentaron ante el grupo de colaboración en materia de Indicadores de Información de Prevención Social de la Violencia y la Delincuencia, una propuesta de 19 Indicadores Clave en la materia, derivados de los resultados obtenidos por la realización de la Encuesta de Cohesión Social para la Prevención de la Violencia y la Delincuencia ECOPRED 2014, mismos que serán valorados para su aprobación en la próxima reunión ordinaria del grupo. ▪ Durante el mes de octubre se llevó a cabo la tercera reunión ordinaria del grupo de colaboración de indicadores en materia de Prevención Social de la Violencia y la Delincuencia, en donde se presentó una propuesta de siete Indicadores Clave de los cuales se aprobaron 6, mismos que fueron presentados en la sesión del Comité Técnico Especializado en la materia para buscar su integración al Catálogo Nacional de Indicadores. En este sentido, El 24 de noviembre se llevó a cabo la Segunda Sesión Ordinaria del Comité Técnico Especializado de Información de Prevención Social de la Violencia y la Delincuencia (CTEIPSD), en donde se aprobó la puesta de 2 Indicadores clave que serán presentados en la próxima sesión del Comité Ejecutivo del Subsistema de Gobierno, Seguridad Pública e Impartición de Justicia para continuar en su integración al Catálogo Nacional de Indicadores.
	Disponibilidad:	Archivos y carpetas de resguardo de la Dirección General de Estadísticas de Gobierno, Seguridad Pública y Justicia.

Alineación con el PNEG 2013-2018

Actividad general: V.2.1.4

Proponer IC en los temas del SNIGSPU que prevé la LSNIEG, para su aprobación por la Junta de Gobierno.

Código:	D.V.2.1.4.5
Nombre de la Ae:	Promover la elaboración y/o actualización de propuestas de Indicadores Clave, su integración y desarrollo, en materia de Seguridad Pública y Sistema Penitenciario.
Responsable:	Subsistema Nacional de Información de Gobierno, Seguridad Pública e Impartición de Justicia: <ul style="list-style-type: none"> ▪ Comité Técnico Especializado de Información de Seguridad Pública. ▪ Instituto Nacional de Estadística y Geografía. ▪ Dirección General de Estadísticas de Gobierno, Seguridad Pública y Justicia.
Entregable concluido:	
Nombre:	Reporte de actividades para la elaboración y/o actualización de Indicadores Clave, su integración y desarrollo, en materia de Información de Seguridad Pública y Sistema Penitenciario.
Meta:	Documento.
Descripción:	<ul style="list-style-type: none"> ▪ Reporte de actividades para la elaboración y/o actualización de Indicadores Clave, su integración y desarrollo, en materia de Información de Seguridad Pública y Sistema Penitenciario. ▪ En el mes de agosto se aprobó en la 5ª Sesión Ordinaria de la Junta de Gobierno, dos Indicadores Clave en materia de Seguridad Pública y el 3 de septiembre fueron publicados en el Diario Oficial de la Federación: <ol style="list-style-type: none"> 1. Porcentaje de personas de 18 años y más que identifica a la policía federal y manifiesta que le genera confianza. 2. Porcentaje de personas de 18 años y más que identifica a la policía estatal y manifiesta que le genera confianza. ▪ Durante el mes de noviembre se celebró la primera reunión ordinaria del grupo de colaboración de indicadores en materia de Seguridad Pública, dentro de la cual se aprobaron los siguientes Indicadores Clave en la materia: <ol style="list-style-type: none"> 1. Tasa de incidencia delictiva por cada 100 mil habitantes. 2. Tasa de prevalencia delictiva por cada 10 mil unidades económicas. 3. Tasa de prevalencia delictiva por cada 10 mil unidades económicas, por sector económico. 4. Tasa de prevalencia delictiva por cada 10 mil unidades económicas, por tamaño de unidad económica.
Disponibilidad:	Archivos y carpetas de resguardo de la Dirección General de Estadísticas de Gobierno, Seguridad Pública y Justicia.

Alineación con el PNEG 2013-2018

Actividad general: V.2.1.4

Proponer IC en los temas del SNIGSPU que prevé la LSNEG, para su aprobación por la Junta de Gobierno.

Objetivo VI

PNEG 2013-2018

Atender las necesidades de información de los diferentes sectores de la sociedad, mediante la producción de la Información de Interés Nacional prevista en la Ley del Sistema Nacional de Información Estadística y Geográfica, así como la determinada como tal por la Junta de Gobierno, mediante la participación coordinada y corresponsable de las Unidades del Estado.

Código:	D.VI.1.4.1.1	
Nombre de la Aa:	Coordinar la realización del Censo Nacional de Gobierno, Seguridad Pública y Sistema Penitenciario Estatales 2015, bajo los principios de Información de Interés Nacional.	
Responsable:	Subsistema Nacional de Información de Gobierno, Seguridad Pública e Impartición de Justicia. <ul style="list-style-type: none"> ▪ Comité Técnico Especializado de Información de Seguridad Pública. ▪ Instituto Nacional de Estadística y Geografía. ▪ Dirección General de Estadísticas de Gobierno, Seguridad Pública y Justicia. 	
Entregable concluido:		
1	Nombre:	Documento de resultados del Censo Nacional de Gobierno, Seguridad Pública y Sistema Penitenciario Estatales 2015.
	Meta:	Documento.
	Descripción:	<ul style="list-style-type: none"> ▪ El inicio del levantamiento del Censo Nacional de Gobierno, Seguridad Pública y Sistema Penitenciario Estatales 2015 comenzó el 30 de marzo y concluyó 08 de mayo de 2015. ▪ Se cuenta con el informe operativo del Censo Nacional de Gobierno, Seguridad Pública y Sistema Penitenciario Estatales 2015; se iniciaron las actividades del proceso de validación de la información preliminar con los vectores definidos. En este sentido, se cuenta con información preliminar en la base de datos de carga y en la base de datos de procesamiento. De igual manera se continúa con la elaboración de los tabulados y consultas interactivas de los resultados obtenidos por el Gobierno, Seguridad Pública y Sistema Penitenciario Estatales 2015. ▪ Durante el mes de diciembre, se publicaron los resultados definitivos del proyecto "Censo Nacional de Gobierno, Seguridad Pública y Sistema Penitenciario Estatales 2015", en el portal del INEGI.
	Disponibilidad:	Archivos y carpetas de resguardo de la Dirección General de Estadísticas de Gobierno, Seguridad Pública y Justicia.

Alineación con el PNEG 2013-2018

Actividad general: VI.1.4.1

Realizar el Censo Nacional de Gobierno, Seguridad Pública y Sistema Penitenciario Estatales.

Código:	D.VI.1.5.1.1	
Nombre de la Ae:	Coordinar la realización del Censo Nacional de Gobiernos Municipales y Delegacionales 2015, bajo los principios de Información de Interés Nacional.	
Responsable:	Subsistema Nacional de Información de Gobierno, Seguridad Pública e Impartición de Justicia.- <ul style="list-style-type: none"> ▪ Comité Técnico Especializado de Información de Gobierno. ▪ Instituto Nacional de Estadística y Geografía. ▪ Dirección General de Estadísticas de Gobierno, Seguridad Pública y Justicia. 	
Entregable concluido:		
1	Nombre:	Documento preliminar de resultados del Censo Nacional de Gobiernos Municipales y Delegacionales 2015.
	Meta:	Documento.
	Descripción:	Se cuenta con la versión preliminar del documento de resultados del Censo Nacional de Gobiernos Municipales y Delegacionales 2015, misma que consta de la estructura e índice temático, el cual se integrará en su totalidad y versión definitiva en cuanto sea liberada la base de datos definitiva del proyecto.
	Disponibilidad:	Archivos y carpetas de resguardo de la Dirección General de Estadísticas de Gobierno, Seguridad Pública y Justicia.

Alineación con el PNEG 2013-2018:

Actividad general: VI.1.5.1

Realizar el Censo Nacional de Gobiernos Municipales y Delegacionales.

Código:	D.VI.1.6.1.1	
Nombre de la Ae:	Coordinar la realización del Censo Nacional de Impartición de Justicia Estatal 2015, bajo los principios de Información de Interés Nacional.	
Responsable:	Subsistema Nacional de Información de Gobierno, Seguridad Pública e Impartición de Justicia.- <ul style="list-style-type: none"> ▪ Comité Técnico Especializado de Información de Impartición de Justicia. ▪ Instituto Nacional de Estadística y Geografía. ▪ Dirección General de Estadísticas de Gobierno, Seguridad Pública y Justicia. 	
Entregable concluido:		
1	Nombre:	Documento de resultados del Censo Nacional de Impartición de Justicia Estatal 2015.
	Meta:	Documento.
	Descripción:	<ul style="list-style-type: none"> ▪ El inicio del levantamiento del Censo Nacional de Impartición de Justicia Estatal 2015, comenzó el 30 de marzo y concluyó el 08 de mayo del año en curso. ▪ Durante el mes de diciembre, se publicaron los resultados definitivos del proyecto "Censo Nacional de Impartición de Justicia Estatal 2015", en el portal del INEGI.
	Disponibilidad:	Archivos y carpetas de resguardo de la Dirección General de Estadísticas de Gobierno, Seguridad Pública y Justicia.

Alineación con el PNEG 2013-2018:

Actividad general: VI.1.6.1

Realizar el Censo Nacional de Impartición de Justicia Estatal.

Código:	D.VI.1.7.1.1	
Nombre de la Aej:	Coordinar la realización del Censo Nacional de Procuración de Justicia Estatal 2015, bajo los principios de Información de Interés Nacional.	
Responsable:	Subsistema Nacional de Información de Gobierno, Seguridad Pública e Impartición de Justicia. <ul style="list-style-type: none"> ▪ Comité Técnico Especializado de Información de Procuración de Justicia. ▪ Instituto Nacional de Estadística y Geografía. ▪ Dirección General de Estadísticas de Gobierno, Seguridad Pública y Justicia. 	
Entregable concluido:		
1	Nombre:	Documento de resultados del Censo Nacional de Procuración de Justicia Estatal 2015.
	Meta:	Documento.
	Descripción:	<ul style="list-style-type: none"> ▪ Para el primer semestre del año, de acuerdo al manual operativo del levantamiento del proyecto del Censo Nacional de Procuración de Justicia Estatal 2015, se realizaron las actividades establecidas para el levantamiento de la información a través de los instrumentos de captación correspondientes. ▪ Se cuenta con el informe operativo del proyecto Censo Nacional de Procuración de Justicia Estatal 2015. De igual manera, se procesa de validación de la información preliminar con los vectores definidos. En este sentido, se cuenta ya con información preliminar en la base de datos de carga y en la base de datos de procesamiento. ▪ Durante el mes de diciembre, se publicaron los resultados definitivos del proyecto "Censo Nacional de Procuración de Justicia Estatal 2015", en el portal del INEGI.
	Disponibilidad:	Archivos y carpetas de resguardo de la Dirección General de Estadísticas de Gobierno, Seguridad Pública y Justicia.

Alineación con el PNEG 2013-2018

Actividad general: VI.1.7.1

Realizar el Censo Nacional de Procuración de Justicia Estatal.

Código:	D.VI.4.2.2.1	
Nombre de la A.e:	Coordinar la realización de la Encuesta Nacional de Victimización y Percepción sobre Seguridad Pública (ENVIPE) 2015 bajo los principios de Información de Interés Nacional.	
Responsable:	Subsistema Nacional de Información de Gobierno, Seguridad Pública e Impartición de Justicia. <ul style="list-style-type: none"> ▪ Comité Técnico Especializado de Información de Seguridad Pública. ▪ Instituto Nacional de Estadística y Geografía. ▪ Dirección General de Estadísticas de Gobierno, Seguridad Pública y Justicia. 	
Entregable concluido:		
1	Nombre:	Documento de resultados de la ENVIPE 2015.
	Meta:	Documento.
	Descripción:	<ul style="list-style-type: none"> ▪ Se supervisó la formación de la Estructura de la base de datos de la Encuesta Nacional de Victimización y Percepción sobre Seguridad Pública (ENVIPE) 2015. Con el objeto de identificar nuevos productos de difusión, se estudiaron 73 tabulados del proyecto, con la finalidad de desagregarlos por sexo según su calidad estadística. Se finalizó la validación de la Base de datos de la encuesta, con la cual se concluyó la generación de los tabulados (Estimaciones e Intervalos de confianza), integrándolos en 8 secciones con un total de 304 tabulados de los cuales 152 corresponden a estimaciones y 152 a intervalos de confianza, para el conjunto de productos a difundir en la presentación de la encuesta. ▪ Para la publicación de resultados del proyecto, se supervisó la elaboración del Boletín de Prensa y Nota Técnica del proyecto, además de la formación editorial, para su posterior realización, del Marco Conceptual, Informe Operativo y Diseño Muestral; para los documentos respectivos, se realizaron los trámites correspondientes para el registro de derechos de autor, así como la gestión con Biblioteca Digital del Instituto para su incorporación. La publicación de los resultados se llevó a cabo el 30 de septiembre con todos los productos generados y descritos previamente.
	Disponibilidad:	Archivos y carpetas de resguardo de la Dirección General de Estadísticas de Gobierno, Seguridad Pública y Justicia.

Alineación con el PNEG 2013-2018

Actividad general: VI.4.2.2

Generar la IIN resultante de la ENVIPE y difundir los resultados de conformidad con el calendario de publicación de la IIN.

Proporcionar la Información de Interés Nacional generada por el Sistema, así como promover su conocimiento y uso, mediante la prestación del Servicio Público de Información Estadística y Geográfica.

Código:	D.VIII.1.1.2.1	
Nombre de la Ae:	Generar convenio de Colaboración entre el INEGI y el Gobierno federal en materia de Datos Abiertos.	
Responsable:	Subsistema Nacional de Información de Gobierno, Seguridad Pública e Impartición de Justicia. <ul style="list-style-type: none"> ▪ Comité Técnico Especializado de Datos Abiertos. ▪ Oficina de la Presidencia de la República. ▪ Coordinación de Estrategia Digital Nacional. 	
Entregable concluido:		
1	Nombre:	Convenio de colaboración entre el INEGI y el Gobierno de la República para la publicación de datos abiertos del Sistema.
	Meta:	Documento.
	Descripción:	<ul style="list-style-type: none"> ▪ Convenio de colaboración entre el INEGI y el Gobierno de la República para la publicación de datos abiertos del Sistema. ▪ El Convenio de Colaboración tiene por objeto establecer las bases conforme a las cuales "LAS PARTES" colaborarán a efecto de que el "INSTITUTO" facilite el acceso, uso, reutilización y redistribución de los datos considerados Información Estadística y Geográfica, en el marco del Sistema Nacional de Información Estadística y Geográfica y leyes aplicables, mediante el sitio de Internet www.datos.gob.mx, y demás herramientas que determine el "INSTITUTO", a cualquier interesado. ▪ El día 28 de octubre del 2015 se firmó el convenio de colaboración para facilitar el acceso, uso, reutilización y redistribución de los datos considerados de carácter público puestos a disposición de cualquier interesado en el sitio de Internet www.datos.gob.mx
	Disponibilidad:	Oficina de la Presidencia de la República. <ul style="list-style-type: none"> ▪ Coordinación de Estrategia Digital Nacional.

Alineación con el PNEG 2013-2018

Actividad general: VIII.1.1.2

Poner a disposición de los usuarios los convenios de intercambio de IIN que celebre el INEGI con organismos o agencias nacionales o extranjeras.

Apoyar el desarrollo de capacidades técnicas de los servidores públicos de las Unidades del Estado que forman parte del Sistema Nacional de Información Estadística y Geográfica, en los temas requeridos, mediante el diseño e implementación de programas de capacitación del Sistema.

Código:	D.IX.1.1.1.1	
Nombre de la Ase:	Coordinar la implementación de talleres y cursos de capacitación a través del Centro de Excelencia, de manera conjunta entre UNODC y el INEGI para información estadística de gobierno, victimización, percepción de la seguridad pública y justicia.	
Responsable:	<p>Subsistema Nacional de Información de Gobierno, Seguridad Pública e Impartición de Justicia.</p> <ul style="list-style-type: none"> ▪ Comité Técnico Especializado de Información de Seguridad Pública. ▪ Instituto Nacional de Estadística y Geografía. ▪ Dirección General de Estadísticas de Gobierno, Seguridad Pública y Justicia. 	
Entregable concluido:		
1	Nombre:	Reporte de actividades de talleres y cursos de capacitación del año 2014.
	Meta:	Documento.
	Descripción:	Se cuenta con el reporte de actividades de talleres y cursos de capacitación del año 2014 referido a la coordinación e implementación de talleres y cursos de capacitación a través del Centro de Excelencia, de manera conjunta entre UNODC y el INEGI para información estadística de gobierno, victimización, percepción de la seguridad pública y justicia.
	Disponibilidad:	Archivos y carpetas de resguardo de la Dirección General de Estadísticas de Gobierno, Seguridad Pública y Justicia.
2	Nombre:	Integración del reporte de actividades de talleres y cursos de capacitación del año 2015.
	Meta:	Documento.
	Descripción:	<ul style="list-style-type: none"> ▪ Integración del reporte de actividades de talleres y cursos de capacitación del año 2015. ▪ El Centro de Excelencia UNODC y el INEGI han sostenido diversas reuniones de trabajo con la finalidad de identificar los temas en los que pudiera haber colaboración para la realización de talleres y cursos. ▪ En junio se tuvo participación conjunta en la reunión de expertos que se llevó a cabo en las oficinas de UNODC en la ciudad de Viena. Durante el mismo mes de junio, se participó en la 1a Reunión de Estadísticas de Gobernanza de "Praia City Group". Durante julio se participó en el Taller Técnico de Indicadores de Violencia contra las Mujeres, organizado por el Banco Interamericano de Desarrollo (BID) y la Secretaría de Gobernación. Durante agosto se impartió el Taller sobre Encuestas de Victimización, en la ciudad de Quito, Ecuador. ▪ En octubre, personal del Centro de Excelencia impartió el taller de encuestas de victimización. De igual forma, durante ese mismo mes se impartieron los temas relativos al diseño muestral como parte de la Asesoría Técnica para la Encuesta Nacional de Victimización y Seguridad Ciudadana de Panamá (ENAVIPA), en la ciudad de Panamá, Panamá. ▪ Para noviembre, se tuvo participación en un taller organizado por el Centro de Excelencia en el marco de la 5a Conferencia Internacional sobre la Observación de la Criminalidad y el Análisis Criminal. ▪ De manera adicional, el INEGI participó en la 71st Annual Meeting: The Politics of Crime and justice en Washington, D.C. ▪ Finalmente en diciembre se concluyeron los trabajos de desarrollo del sitio Web para la Tercera Conferencia Internacional sobre Estadísticas de Gobernanza, Seguridad y Justicia que realizará el Centro de Excelencia en junio de 2016.
Disponibilidad:	Archivos y carpetas de resguardo de la Dirección General de Estadísticas de Gobierno, Seguridad Pública y Justicia.	

Alineación con el PNEG 2013-2018

Actividad general: IX.1.1.1

Implementar el Programa de Capacitación 2013-2018 para los Servidores Públicos de las UE del SNIIEG.

Impulsar la mejora en la producción y análisis de la Información de Interés Nacional mediante la implementación de agendas de investigación en estadística y geografía, con la colaboración de centros de educación superior e investigación, así como con las Unidades del Estado.

Código:	D.X.1.2.4.1	
Nombre de la Ae:	Coordinar la implementación de actividades de investigación y generación de publicaciones a través del Centro de Excelencia, de manera conjunta entre UNODC y el INEGI, para información estadística de gobierno, victimización, percepción de la seguridad pública y justicia.	
Responsable:	Subsistema Nacional de Información de Gobierno, Seguridad Pública e Impartición de Justicia. <ul style="list-style-type: none"> ▪ Comité Técnico Especializado de Información de Seguridad Pública. ▪ Instituto Nacional de Estadística y Geografía. ▪ Dirección General de Estadísticas de Gobierno, Seguridad Pública y Justicia. 	
Entregable concurrido:		
1	Nombre:	Informe de actividades y generación de publicaciones.
	Meta:	Documento.
	Descripción:	<ul style="list-style-type: none"> ▪ Informe de actividades y generación de publicaciones. ▪ Por cuarto año consecutivo, de manera coordinada con el Centro de Excelencia y representantes del INEGI participaron como parte del jurado en el 4to. Concurso de Tesis del Centro de Excelencia, en sus tres modalidades: Licenciatura, Maestría y Doctorado. Asimismo se generaron los documentos correspondientes para la "3ª Reunión Técnica del Grupo de Trabajo sobre Encuestas de Victimización en Latinoamérica y El Caribe". ▪ Se proporcionó al Centro de Excelencia y a UNODC la documentación relacionada con delitos violentos en ciudades de América Latina; instrumentos de medición de corrupción entre distintas unidades de análisis y bibliografía relacionada con georreferenciación de delitos y su consumo público. En este sentido, mediante la cooperación con la Coordinación Nacional de la Estrategia Digital de la Oficina de la Presidencia de la República, se ha difundido y participado en la apertura de datos sobre delitos georreferenciados en Tijuana (BC) y en Ciudad Victoria. ▪ Durante el mes de octubre, se proporcionó la documentación necesaria para la generación del reporte técnico sobre los acuerdos tomados como parte de la Asesoría Técnica para la "Encuesta Nacional de Victimización y Seguridad Ciudadana de Panamá" (ENAVIPA). En este, se dio respuesta a las dudas y observaciones hechas por el personal del INEC de Panamá, sobre las características del diseño muestral de la encuesta. ▪ Por otra parte, durante el mes de diciembre se trabajó en la identificación de expertos en materia de georreferenciación del delito y análisis de delincuencia local. Asimismo se definieron los pasos a seguir en materia de capacitación que el Centro de Excelencia deberá ofrecer en el mediano plazo a autoridades involucradas con las áreas de Justicia Penal. ▪ Estos trabajos contribuyen al avance de la hoja de ruta de estadísticas delictivas presentado ante la Comisión de Estadísticas de las Naciones Unidas.
	Disponibilidad:	Archivos y carpetas de resguardo de la Dirección General de Estadísticas de Gobierno, Seguridad Pública y Justicia.

Actividad general: X.1.2.4

Definir e implementar una Agenda de Investigación Permanente con Unidades del Estado adscritas al SNIGSPIJ en temas relacionados con las Actividades Estadísticas en el marco del Sistema Nacional de Información Estadística y Geográfica, y elaborar informes de resultados.

- INEGI - Unidad Central Coordinadora

Objetivo

PNEG 2013-2018

Impulsar la consolidación del Sistema Nacional de Información Estadística y Geográfica mediante el fortalecimiento y orientación del trabajo coordinado de las Unidades del Estado, con base en los documentos programáticos del Sistema, la operación de los Órganos Colegiados previstos en la Ley, el desarrollo y funcionamiento de la Red Nacional de Información y una interlocución permanente con organismos internacionales.

Código:	H.1.1.1.1.1	
Nombre de la Ae:	Integrar el Programa Anual de Estadística y Geografía 2016.	
Responsable:	Instituto Nacional de Estadística y Geografía. ▪ Dirección General de Coordinación del Sistema Nacional de Información Estadística y Geográfica.	
Entregable concluido:		
1	Nombre:	PAEG 2016, versión preliminar.
	Meta:	Documento.
	Descripción:	<ul style="list-style-type: none"> ▪ Se integró la versión preliminar del PAEG 2016, la cual se presentó el 16 de diciembre de 2015 a la Junta de Gobierno para su aprobación, la cual se obtuvo mediante el acuerdo número: 10ª/XV/2015. ▪ Documento del PAEG 2016 aprobado por la Junta de Gobierno que contiene: <ul style="list-style-type: none"> -272 Actividades específicas y 383 Entregables. -Participan 31 Unidades del Estado, 35 Comités Técnicos Especializados de los Subsistemas Nacionales de Información y el INEGI como Unidad Central Coordinadora.
	Disponibilidad:	www.snieg.mx Los Programas del SNI EG > Programa Anual de Estadística y Geografía > 2016.

Alineación con el PNEG 2013-2018

Actividad general: I.1.1.1

Integrar los Programas Anuales de Estadística y Geografía para su aprobación por la Junta de Gobierno.

Código:	H.I.1.1.2.1	
Nombre de la Ae:	Integrar el informe con los resultados de la ejecución del Programa Anual de Estadística y Geografía 2014.	
Responsable:	Instituto Nacional de Estadística y Geografía. ▪ Dirección General de Coordinación del Sistema Nacional de Información Estadística y Geográfica.	
Entregable concluido:		
1	Nombre:	Informe con los resultados de la ejecución del Programa Anual de Estadística y Geografía 2014.
	Meta:	Documento.
	Descripción:	<ul style="list-style-type: none"> ▪ Informe con los resultados del Programa Anual de Estadística y Geografía 2014, en el cual se presenta el estatus de los entregables derivados de la ejecución de las actividades específicas registradas por las Unidades del Estado y el INEGI como Unidad Central Coordinadora del SNIEG. ▪ Este documento forma parte del Informe 2014 de Actividades y Resultados que el INEGI presentó al Poder Ejecutivo y al Congreso de la Unión el 26 de marzo de 2015.
	Disponibilidad:	www.snieg.mx INEGI como Unidad Central Coordinadora del SNIEG > Informes 2014 > http://www.snieg.mx/contenidos/espanol/inegi_coord/Informe/Informe2014Actividades_y_Resultados_marzo.pdf
2	Nombre:	Informe 2014 de Actividades y Resultados, versión preliminar.
	Meta:	Documento.
	Descripción:	<ul style="list-style-type: none"> ▪ Informe 2014 de Actividades y Resultados del Sistema Nacional de Información Estadística y Geográfica, aprobado por la Junta de Gobierno del INEGI el 24 de marzo de 2015 y presentado al Ejecutivo Federal y al Congreso de la Unión, el día 26 de marzo de 2015. ▪ Con el Informe 2014 se da cumplimiento a lo dispuesto en el artículo 86 de la Ley del Sistema Nacional de Información Estadística y Geográfica, en materia de transparencia y rendición de cuentas.
	Disponibilidad:	www.snieg.mx INEGI como Unidad Coordinadora del SNIEG > Informes > Anuales de Actividades y Resultados > 2014 > http://www.snieg.mx/contenidos/espanol/inegi_coord/Informe/Informe2014Actividades_y_Resultados_marzo.pdf

Alineación con el PNEG 2013-2018

Actividad general: I.1.1.2

Dar seguimiento a la ejecución de los Programas Anuales de Estadística y Geografía y contar con los Informes de Actividades y Resultados del PAEG (Art. 86 fracc. I, LSNIEG).

Código:	H.I.2.1.1.1	
Nombre de la Aei:	Dar seguimiento a la operación del Consejo Consultivo Nacional.	
Responsable:	Instituto Nacional de Estadística y Geografía. ▪ Dirección General de Coordinación del Sistema Nacional de Información Estadística y Geográfica.	
Entregable concluido:		
1	Nombre:	Memoria de las actividades del Consejo Consultivo Nacional 2008-2015.
	Meta:	Documento.
	Descripción:	<ul style="list-style-type: none"> ▪ Se concluyó la elaboración de la memoria del Consejo Consultivo Nacional (CCN) 2008-2015, con la descripción de las actividades más relevantes desarrolladas por este órgano colegiado durante dicho periodo. ▪ La memoria escrita del Consejo Consultivo Nacional incluye un recuento y deja constancia de las actividades más relevantes desarrolladas por sus integrantes durante el periodo 2008-2015, así como los logros obtenidos, que contribuyeron a la integración, desarrollo y consolidación del Sistema Nacional de Información Estadística y Geográfica. Incorpora también apartados sobre su constitución, el cumplimiento de sus funciones conforme a la Ley del SNIEG y las Reglas para la integración y funcionamiento del Consejo Consultivo Nacional, así como las actividades relativas a la rotación de representantes de entidades federativas.
	Disponibilidad:	www.snieg.mx Consejo Consultivo Nacional >Memoria 2008-2015.
2	Nombre:	Informe Anual de seguimiento a la operación del Consejo Consultivo Nacional.
	Meta:	Documento.
	Descripción:	La versión final del Informe anual 2014 del Consejo Consultivo Nacional (CCN), se difundió en el apartado correspondiente al Consejo, ubicado en el Portal del SNIEG en el mes de febrero. Incluye las aportaciones que ha efectuado como órgano colegiado asesor en el contexto del SNIEG, así como la descripción de las actividades más importantes realizadas durante el año de referencia respecto a su operación.
	Disponibilidad:	> http://www.snieg.mx/contenidos/espanol/consejo/Informe_CCN_2014_29_01_2014.pdf
3	Nombre:	Actas de las sesiones del Consejo Consultivo Nacional.
	Meta:	2 documentos.
	Descripción:	<ul style="list-style-type: none"> ▪ Se elaboró el acta de la segunda sesión del Consejo Consultivo Nacional 2015. ▪ Comprende el objetivo de la sesión, el informe sobre el seguimiento a las propuestas expresadas por los consejeros en la sesión anterior, la relatoría de los temas abordados y la participación de los integrantes, así como las conclusiones y asuntos generales. <p>Las versiones definitivas de las actas corresponden a la primera y segunda sesión 2015, realizadas el 11 de junio y 2 de diciembre, respectivamente.</p>
	Disponibilidad:	www.snieg.mx Consejo Consultivo Nacional > Sesiones

Alineación con el PNEG 2013-2018

Actividad general: I.2.1.1

Operar Consejo Consultivo Nacional y dar respuesta a las solicitudes y recomendaciones emitidas por el mismo, así como elaborar los informes anuales correspondientes.

Código:	H.I.2.2.1.1	
Nombre de la Ae:	Dar seguimiento a la operación de los Comités Ejecutivos de los Subsistemas Nacionales de Información y elaborar los informes anuales correspondientes.	
Responsable:	Instituto Nacional de Estadística y Geografía. ▪ Dirección General de Coordinación del Sistema Nacional de Información Estadística y Geográfica.	
Entregable concluido:		
1	Nombre:	Reporte sobre la situación de los acuerdos del CE SNIDS.
	Meta:	2 documentos.
	Descripción:	Se elaboraron los reportes sobre la situación que guardan los acuerdos derivados de las actas, para su envío por parte del Secretario Ejecutivo a los integrantes del Comité Ejecutivo del Subsistema Nacional de Información Demográfica y Social, previo a la primera y segunda sesión del 2015, realizadas el 26 de febrero y 28 de mayo, respectivamente.
	Disponibilidad:	www.snieg.mx Comités Ejecutivos > Demográfica y Social > Seguimiento de acuerdos
2	Nombre:	Reporte sobre la situación de los acuerdos del CE SNIE.
	Meta:	2 documentos.
	Descripción:	Reportes que contienen los informes con el estatus del seguimiento de los acuerdos de la primera y segunda sesión 2015 del Comité Ejecutivo del Subsistema Nacional de Información Económica.
	Disponibilidad:	www.snieg.mx Comités Ejecutivos > Económica > Seguimiento de acuerdos
3	Nombre:	Reporte sobre la situación de los acuerdos del CE SNIGMA.
	Meta:	2 documentos.
	Descripción:	Reportes que contienen los informes con el estatus del seguimiento de los acuerdos de la primera y segunda sesión 2015 del Comité Ejecutivo del Subsistema Nacional de Información Geográfica y del Medio Ambiente.
	Disponibilidad:	www.snieg.mx Comités Ejecutivos > Geográfica y del Medio Ambiente > Seguimiento de acuerdos
4	Nombre:	Reporte sobre la situación de los acuerdos del CE SNIGSPIJ.
	Meta:	2 documentos.
	Descripción:	Reportes que contienen los informes con el estatus del seguimiento de los acuerdos de la primera y segunda sesión 2015 del Comité Ejecutivo del Subsistema Nacional de Información de Gobierno, Seguridad Pública e Impartición de Justicia.
	Disponibilidad:	www.snieg.mx Comités Ejecutivos > Gobierno, Seguridad Pública e Impartición de Justicia > Seguimiento de acuerdos
5	Nombre:	Relación de Acuerdos preliminares derivados de las sesiones del CESNIDS.
	Meta:	2 documentos.
	Descripción:	Se elaboraron los listados con los acuerdos derivados de la primera y segunda sesión del Comité Ejecutivo del Subsistema Nacional de Información Demográfica y Social realizadas el 26 de febrero y 28 de mayo de 2015 respectivamente, para su incorporación a las actas respectivas.
	Disponibilidad:	www.snieg.mx Comités Ejecutivos > Demográfica y Social > Sesiones

6	Nombre:	Relación de Acuerdos preliminares derivados de las sesiones del CESNIE.
	Meta:	2 documentos.
	Descripción:	Se elaboraron los listados con los acuerdos derivados de la primera y segunda sesión del Comité Ejecutivo del Subsistema Nacional de Información Económica realizadas el 22 de abril y 23 de noviembre de 2015 para su incorporación a las actas respectivas.
	Disponibilidad:	www.snieg.mx Comités Ejecutivos > Económica > Sesiones
7	Nombre:	Relación de Acuerdos preliminares derivados de las sesiones del CESNIGMA.
	Meta:	2 documentos.
	Descripción:	Se elaboró el listado con los acuerdos de la primera y segunda sesión del Comité Ejecutivo del Subsistema Nacional de Información Geográfica y del Medio Ambiente realizadas el 12 de junio y 26 de noviembre de 2015 para su incorporación a las actas respectivas.
	Disponibilidad:	www.snieg.mx Comités Ejecutivos > Geográfica y del Medio Ambiente > Sesiones
8	Nombre:	Relación de Acuerdos preliminares derivados de las sesiones del CESNIGSPIJ.
	Meta:	2 documentos.
	Descripción:	Se elaboraron los listados con los acuerdos derivados de la primera y segunda sesión del Comité Ejecutivo del Subsistema Nacional de Información de Gobierno, Seguridad Pública e Impartición de Justicia realizadas el 11 de junio y 14 de diciembre de 2015, respectivamente, para su incorporación a las actas respectivas.
	Disponibilidad:	www.snieg.mx Comités Ejecutivos > Gobierno, Seguridad Pública e Impartición de Justicia > Sesiones
9	Nombre:	Informe con el estatus de los acuerdos de los Comités Ejecutivos de los cuatro Subsistemas Nacionales de Información, con respecto a las actas definitivas al cierre de 2015.
	Meta:	Documento.
	Descripción:	Informe con el total de acuerdos tomados, cumplidos y en proceso por cada Comité Ejecutivo de los Subsistemas Nacionales de Información, con respecto a las actas definitivas al 21 de diciembre de 2015.
	Disponibilidad:	Instituto Nacional de Estadística y Geografía. ▪ Dirección General de Coordinación del Sistema Nacional de Información Estadística y Geográfica.
10	Nombre:	Informe Anual 2014 de actividades de los órganos colegiados de los Subsistemas Nacionales de Información. Art. 86, Apartado II.
	Meta:	Documento.
	Descripción:	Se integró el informe con las actividades realizadas durante el año 2014 por los Órganos Colegiados de los Subsistemas Nacionales de Información, en atención a lo que señala el artículo 86, fracción II de la LSNIEG, este informe forma parte del informe anual que presenta el INEGI al Ejecutivo Federal y al Congreso de la Unión. En el marco del objetivo de cada Subsistema que conforma el SNIEG, el Informe 2014 presenta la conformación, características de operación y actividades realizadas en 2014 por cada Comité Ejecutivo; así como los apartados correspondientes a las actividades realizadas por los 37 Comités Técnicos Especializados en operación.
	Disponibilidad:	http://www.snieg.mx El INEGI como Unidad Coordinadora del SNIEG > Informes > 2014

Alineación con el PRIEG 2013-2018

Actividad general: I.2.2.1

Operar y dar seguimiento a los Comités Ejecutivos de los Subsistemas Nacionales de Información y elaborar los informes anuales correspondientes.

Código:	H.I.5.1.1.1	
Nombre de la Ae:	Administrar y actualizar el Portal del Sistema Nacional de Información Estadística y Geográfica.	
Responsable:	Instituto Nacional de Estadística y Geografía. ▪ Dirección General de Coordinación del Sistema Nacional de Información Estadística y Geográfica.	
Entregable concluido:		
1	Nombre:	Informes trimestrales sobre la actualización del Portal del Sistema Nacional de Información Estadística y Geográfica.
	Meta:	4 documentos.
	Descripción:	Se integraron cuatro informes trimestrales sobre la actualización del Portal SNIEG, sobresaliendo lo siguiente: <ul style="list-style-type: none"> ▪ Se integraron y actualizaron los cuadros de integrantes; sesiones; informes; seguimiento de acuerdos y; acuerdos de creación de los órganos colegiados. ▪ Se publicaron los acuerdos de la Junta de Gobierno correspondientes a las primeras siete sesiones de 2015. ▪ Se mantuvieron actualizados y se publicaron nuevos documentos normativos del Sistema. ▪ Se incorporaron acuerdos de nueva IIN determinada por la Junta de Gobierno. ▪ Se publicó el PAEG 2016.
	Disponibilidad:	Instituto Nacional de Estadística y Geografía. ▪ Dirección General de Coordinación del Sistema Nacional de Información Estadística y Geográfica.

Alineación con el PNEG 2013-2018

Actividad general: I.5.1.1

Mantener actualizado y en operación el Portal del SNIEG en Internet.

Código:	H.I.5.2.1.1	
Nombre de la Ae:	Administrar el Sitio de Intercambio del SNIEG.	
Responsable:	Instituto Nacional de Estadística y Geografía. ▪ Dirección General de Coordinación del Sistema Nacional de Información Estadística y Geográfica.	
Entregable concluido:		
1	Nombre:	Informes trimestrales sobre la administración del Sitio de Intercambio del SNIEG.
	Meta:	4 documentos.
	Descripción:	Se integraron cuatro informes trimestrales sobre la administración del Sitio de Intercambio del SNIEG (SISNIEG), sobresaliendo lo siguiente: <ul style="list-style-type: none"> ▪ Se promovió la creación e implementación del SISNIEG entre los órganos colegiados del Sistema. ▪ Se dieron de alta 5 comunidades en el SISNIEG: <ul style="list-style-type: none"> - -Comité Técnico Especializado de Información de Cultura Física y Deporte. - -Comité Técnico Especializado de Información Catastral y Registral. - -Comité Técnico Especializado en Información de Juventud. - -Comité Técnico Especializado del Sector Energético. - -Comité Técnico Especializado de Vivienda. ▪ Se diseñó e implementó la sección InfoSNIEG en todas las comunidades del Sitio. ▪ Se dio atención a las solicitudes de revisión y creación de cuentas de acceso al SISNIEG. ▪ Se proporcionó apoyo y asesoría técnica en la integración y actualización de información en las comunidades, así como en su uso y manejo de las diferentes secciones que las conforman.
	Disponibilidad:	Instituto Nacional de Estadística y Geografía. ▪ Dirección General de Coordinación del Sistema Nacional de Información Estadística y Geográfica.

Alineación con el PNEG 2013-2018

Actividad general: I.5.2.1

Promover la creación de las comunidades de trabajo de los órganos colegiados del Sistema en el Sitio de Intercambio del SNIEG.

Código:	H.I.5.4.1.1	
Nombre de la Aa:	Integrar y administrar el Acervo de la nueva IIN, para conservar y resguardar la Información de Interés Nacional generada por las Unidades del Estado.	
Responsable:	Instituto Nacional de Estadística y Geografía. <ul style="list-style-type: none"> ▪ Dirección General de Coordinación del Sistema Nacional de Información Estadística y Geográfica. 	
Entregable concluido:		
1	Nombre:	Actualización del Sitio del Acervo de IIN.
	Meta:	Sitio Web.
	Descripción:	Se integró un informe sobre el Sitio del Acervo de IIN actualizado, sobresaliendo lo siguiente: <ul style="list-style-type: none"> ▪ Se incorporó en el subapartado "Acuerdo de creación" el Anexo 3º/VIII/2009. ▪ Se incorporó en el subapartado "Consulta de Metodologías y Metadatos", la información de IIN contenida en la: Información estadística del Sistema de Información y Gestión Educativa, Información contenida en la Cartografía Náutica.
	Disponibilidad:	Instituto Nacional de Estadística y Geografía <ul style="list-style-type: none"> ▪ Dirección General de Coordinación del Sistema Nacional de Información Estadística y Geográfica.
2	Nombre:	Informe sobre la integración y administración del Acervo de IIN.
	Meta:	Documento.
	Descripción:	Se elaboró un informe anual sobre la integración y administración del Acervo de Información de Interés Nacional, sobresaliendo lo siguiente: <ul style="list-style-type: none"> ▪ En el mes de marzo se publicaron los tres documentos complementarios a las Reglas para la integración y administración del Acervo de Información de Interés Nacional: <ul style="list-style-type: none"> -Criterios y estándares técnicos y conceptuales para la conservación y resguardo de la IIN. -Medidas de conservación y resguardo de la IIN. -Esquema de entrega-recepción de la IIN. ▪ En el mes de junio se concluyó la integración de las copias útiles de la IIN entregada por las Unidades del Estado que la generan, en un repositorio central. ▪ En el mes de diciembre se implementó y se puso en operación el Nodo Central del Acervo.
	Disponibilidad:	Instituto Nacional de Estadística y Geografía. <ul style="list-style-type: none"> ▪ Dirección General de Coordinación del Sistema Nacional de Información Estadística y Geográfica.

Alineación con el PNEG 2013-2018

Actividad general: I.5.4.1

Identificar cuál es la Información de Interés Nacional "histórica" por Subsistema Nacional de Información y llevar a cabo su resguardo conforme a la normatividad establecida.

Objetivo II

PNEG 2013-2018

Alcanzar estándares nacionales e internacionales y la aplicación de las mejores prácticas al contar con la normatividad técnica y las metodologías requeridas por el Sistema Nacional de Información Estadística y Geográfica, para el desarrollo de las Actividades Estadísticas y Geográficas, así como para la coordinación del propio Sistema.

Código:	H.II.3.1.1.1	
Nombre de la Ae:	Generar la propuesta de norma para transmitir información de proyectos estadísticos del SNIEG en el estándar SDMX.	
Responsable:	Instituto Nacional de Estadística y Geografía. ▪ Dirección General de Administración.	
Entregable concluido:		
1	Nombre:	Propuesta de norma para la transmisión de datos y metadatos de proyectos estadísticos del SNIEG en el estándar SDMX.
	Meta:	Documento.
	Descripción:	<ul style="list-style-type: none"> ▪ Se concluyó la propuesta de la Norma Técnica para la Transmisión de Información de Proyectos Estadísticos del SNIEG en el estándar SDMX. ▪ Se cuenta con la primera versión del documento de Norma Técnica para la Transmisión de Información de Proyectos Estadísticos del SNIEG en el estándar SDMX, para ser presentada a las instancias correspondientes para su revisión y aprobación en su caso.
	Disponibilidad:	Instituto Nacional de Estadística y Geografía. ▪ Dirección General de Administración.

Alineación con el PNEG 2013-2018

Actividad general: II.3.1.1

Generar la norma para transmitir los proyectos estadísticos del SNIEG en el estándar SDMX.

Código:	H.II.4.1.1.1	
Nombre de la Ae:	Actualizar y/o revisar la normatividad del Servicio Público de Información Estadística y Geográfica del SNIEG.	
Responsable:	Instituto Nacional de Estadística y Geografía. ▪ Dirección General de Vinculación y Servicio Público de Información.	
Entregable concluido:		
1	Nombre:	Reglas para la prestación del Servicio Público de Información Estadística y Geográfica revisadas y en caso de ser necesario, actualizadas.
	Meta:	Documento.
	Descripción:	Se llevó a cabo una revisión general de las reglas para la prestación del Servicio Público de Información Estadística y Geográfica y se determinó que en este momento no se requiere de ninguna actualización.
	Disponibilidad:	Instituto Nacional de Estadística y Geografía. ▪ Dirección General de Vinculación y Servicio Público de Información.
2	Nombre:	Manual de Implementación de Datos Abiertos de la Información Estadística y Geográfica de Interés Nacional.
	Meta:	Documento.
	Descripción:	Se publicó el manual de Implementación de la norma técnica para el acceso y publicación de Datos Abiertos de la Información Estadística y Geográfica de Interés Nacional que tiene por objeto establecer las directrices para la generación, recolección, conversión, publicación, administración y actualización de los conjuntos de datos de la información estadística y geográfica de interés nacional como datos abiertos. Se publicó en el sistema de compilación normativa del SNIEG el día 11 de junio de 2015.
	Disponibilidad:	www.snieg.mx Normatividad del Sistema > Sistema de Compilación Normativa > Normatividad Vigente > http://snieg.mx/contenidos/espanol/Normatividad/Normatividad_Vigente/Archivos_NV/Manual_de_Implementacion_DA_02062015.pdf

Alineación con el PNEG 2013-2018

Actividad general: II.4.1.1

Actualizar y/o revisar la normatividad requerida para el rvcio Público de Información Estadística y Geográfica del SNIEG.

Código:	H.II.5.1.1.1	
Nombre de la Ae:	Actualizar la normatividad de Coordinación del SNIEG.	
Responsable:	Instituto Nacional de Estadística y Geografía. ▪ Dirección General de Coordinación del Sistema Nacional de Información Estadística y Geográfica.	
Entregable concluido:		
1	Nombre:	Reglas para establecer la normatividad del SNIEG.
	Meta:	Documento actualizado.
	Descripción:	<ul style="list-style-type: none"> ▪ La Junta de Gobierno aprobó en su séptima sesión realizada el 29 de septiembre las modificaciones a las Reglas. Éstas abrogan las publicadas el 16 de noviembre de 2012. ▪ Su actualización se realizó en atención a las necesidades detectadas en cuanto a los alcances de la Normatividad Técnica y para la Coordinación del SNIEG. Además, se precisaron aspectos relacionados con su difusión, contenido y estructura de los distintos tipos de Disposiciones Normativas, procedimiento de presentación de propuestas a la Junta de Gobierno, y las actividades de vigilancia al cumplimiento de su aplicación.
	Disponibilidad:	www.snieg.mx La Normatividad del SNIEG > Sistema de Compilación Normativa > Normatividad vigente
2	Nombre:	Glosario del SNIEG.
	Meta:	Documento actualizado.
	Descripción:	<ul style="list-style-type: none"> ▪ Se concluyó el Glosario del SNIEG. ▪ Se integraron los términos comunes utilizados en las disposiciones normativas relacionadas con la coordinación del SNIEG.
	Disponibilidad:	www.snieg.mx La Normatividad del SNIEG > Sistema de Compilación Normativa > Normatividad vigente
3	Nombre:	Reglas para la determinación de IIN.
	Meta:	Documento actualizado.
	Descripción:	Reglas para la determinación de la Información de Interés Nacional, publicadas en el Diario Oficial de la Federación el 3 de septiembre de 2015. En esta nueva versión se modificaron algunas definiciones para homogenizarlas con otros documentos normativos aprobados por la Junta de Gobierno, además se precisaron aspectos relacionados con los principios rectores del SNIEG, con el Acervo de IIN, así como las responsabilidades en el procedimiento para la presentación de propuestas de IIN. En atención a dichas modificaciones se realizaron adecuaciones a los Formatos e instructivos para la presentación de propuestas de información estadística y geográfica.
	Disponibilidad:	www.snieg.mx La Normatividad del SNIEG > Sistema de Compilación Normativa > Normatividad vigente

Alineación con el PNEC 2015-2018

Actividad general: II.5.1.1

Generar la normatividad requerida para la coordinación del Sistema Nacional de Información Estadística y Geográfica y revisarla.

Código:	H.II.5.1.1.2	
Nombre de la Ae:	Integrar las disposiciones normativas del SNIEG al Sistema de Compilación Normativa, difundir su contenido y conocer su uso y principales disposiciones utilizadas por las UE.	
Responsable:	Instituto Nacional de Estadística y Geografía. ▪ Dirección General de Coordinación del Sistema Nacional de Información Estadística y Geográfica.	
Entregable concluido:		
1	Nombre:	Informe de resultados de actividades para la promoción y difusión de la normatividad del SNIEG.
	Meta:	2 informes.
	Descripción:	<ul style="list-style-type: none"> ▪ Informes sobre el uso de las disposiciones normativas del SNIEG en la producción de IIN. ▪ Contiene el estado que guarda el uso de las Disposiciones Normativas del SNIEG en la producción de IIN, que fue determinada por la Junta de Gobierno en el periodo de julio de 2014 a septiembre de 2015.
	Disponibilidad:	Instituto Nacional de Estadística y Geografía. ▪ Dirección General de Coordinación del Sistema Nacional de Información Estadística y Geográfica.
2	Nombre:	Informe sobre el uso de las disposiciones normativas del SNIEG en la producción de IIN.
	Meta:	Documento.
	Descripción:	<ul style="list-style-type: none"> ▪ Se concluyó el informe sobre el uso de las disposiciones normativas del SNIEG en la producción de IIN. ▪ Incluye la elaboración de mensajes a las Unidades del Estado a través de InfoSNIEG, banners informativos en el portal del SNIEG, la actualización del Sistema de Compilación, en él que se encuentra la Normatividad vigente que contiene la última versión de cada una de las disposiciones normativas organizadas en Normatividad para la Coordinación y Normatividad Técnica; cuenta además con un apartado para la Normatividad histórica.
	Disponibilidad:	Instituto Nacional de Estadística y Geografía. ▪ Dirección General de Coordinación del Sistema Nacional de Información Estadística y Geográfica.

Alineación con el PNEG 2013-2018

Actividad general: II.5.1.1

Generar la normatividad requerida para la coordinación del Sistema Nacional de Información Estadística y Geográfica y revisarla.

Código:	H.II.5.1.1.3	
Nombre de la Ae:	Difundir y promover los Principios y Buenas Prácticas para las Actividades Estadísticas y Geográficas del SNIEG entre sus integrantes en el ámbito federal, y en el estatal a través de las Direcciones Regionales y Coordinaciones Estatales.	
Responsable:	Instituto Nacional de Estadística y Geografía. <ul style="list-style-type: none"> Dirección General de Coordinación del Sistema Nacional de Información Estadística y Geográfica. 	
Entregable concluido:		
1	Nombre:	Informe de acciones de difusión y promoción.
	Meta:	Informe.
	Descripción:	<ul style="list-style-type: none"> Se concluyó el informe con la descripción de las acciones de difusión de los Principios y Buenas Prácticas en los ámbitos federal y estatal. Describe las acciones de difusión de los Principios y Buenas Prácticas para las Actividades Estadísticas y Geográficas que se realizaron en reuniones de los órganos colegiados, correo electrónico, sitio de intranet del INEGI y portal del SNIEG. Incorpora las actividades de las Direcciones Regionales en los Comités Estatales y la difusión del documento a través de material impreso, como trípticos e infografías, así como digital, en boletines y correos electrónicos.
	Disponibilidad:	Instituto Nacional de Estadística y Geografía. <ul style="list-style-type: none"> Dirección General de Coordinación del Sistema Nacional de Información Estadística y Geográfica.

Alineación con el PNEG 2013-2018

Actividad general: II.5.1.1

Generar la normatividad requerida para la coordinación del Sistema Nacional de Información Estadística y Geográfica y revisarla.

Código:	H.II.7.1.5.1	
Nombre de la Ae:	Crear y mantener actualizado el sistema que integre los metadatos de la IIN.	
Responsable:	Instituto Nacional de Estadística y Geografía. <ul style="list-style-type: none"> Dirección General de Coordinación del Sistema Nacional de Información Estadística y Geográfica. 	
Entregable concluido:		
1	Nombre:	Informe anual sobre las actividades de coordinación realizadas para promover la elaboración y actualización de los metadatos de la IIN y su registro en la Red Nacional de Metadatos y en el Centro Distribuidor de Metadatos de Geografía.
	Meta:	Documento.
	Descripción:	<ul style="list-style-type: none"> En el informe se describen los resultados alcanzados en el año sobre las actividades de coordinación y monitoreo realizadas por la Dirección General de Coordinación del Sistema Nacional de Información Estadística y Geográfica (DGCSNIEG) del INEGI para promover la elaboración y actualización de los metadatos de la IIN y su registro en la Red Nacional de Metadatos (RNM) y en el Centro Distribuidor de Metadatos (CDM) de Geografía. Se realizó la consulta y revisión de proyectos estadísticos y geográficos que generan Información de Interés Nacional en la Red Nacional de Metadatos y el Centro Distribuidor de Metadatos de Geografía, a fin de integrar el Informe anual sobre las actividades de coordinación realizadas para promover la elaboración y actualización de los metadatos de la IIN.
	Disponibilidad:	Instituto Nacional de Estadística y Geografía. <ul style="list-style-type: none"> Dirección General de Coordinación del Sistema Nacional de Información Estadística y Geográfica.

Alineación con el PNEG 2013-2018

Actividad general: II.7.1.5

Crear y mantener actualizado el sistema que integre los metadatos de la Información de Interés Nacional.

Desarrollar la infraestructura de información del Sistema Nacional de Información Estadística y Geográfica, mediante el trabajo coordinado de los integrantes de los Subsistemas Nacionales de Información.

Código:	H.III.1.5.1.1
Nombre de la Ae:	Coordinar la actualización del Registro Estadístico Nacional (REN).
Responsable:	Instituto Nacional de Estadística y Geografía. <ul style="list-style-type: none"> Dirección General de Coordinación del Sistema Nacional de Información Estadística y Geográfica.
Entregable concluido:	
Nombre:	Informe semestral sobre la actualización del REN y la información disponible.
Meta:	2 informes.
Descripción:	<ul style="list-style-type: none"> Se elaboraron dos informes correspondientes al primero y segundo semestres de 2015 con fechas de corte, 30 de junio y 31 de diciembre, respectivamente, donde se informan los trabajos realizados en el 2015 para la actualización del REN, así como de la información disponible. Sobre la actualización, al 31 de diciembre de 2015 se ha logrado identificar 2 047 UAFE's de las instituciones que participan en el REN y en cuanto al Inventario Nacional de Estadística, se actualizó con información respecto a 1 676 proyectos estadísticos y 1 693 productos. En cuanto a la información disponible, en los nuevos sistemas informáticos del REN se cuenta con datos de identificación sobre 4 170 proyectos estadísticos, encontrando que de éstos, 1 915 cuentan con referencias a temas relacionados con el SNIDS; 950 proyectos con el SNIE; 628 con el SNIGSPI, y con el SNIGMA 414 proyectos. Asimismo 162 proyectos de contenido multitemático y 101 proyectos clasificados en "Otro".
Disponibilidad:	Instituto Nacional de Estadística y Geografía. <ul style="list-style-type: none"> Dirección General de Coordinación del Sistema Nacional de Información Estadística y Geográfica.

Alineación con el PNEG 2013-2018

Actividad general: III.1.5.1

Mantener actualizado el REN.

Código:	H.III.1.6.1.1
Nombre de la Ae:	Coordinar la actualización del Registro Nacional de Información Geográfica (RNIG).
Responsable:	Instituto Nacional de Estadística y Geografía. <ul style="list-style-type: none"> Dirección General de Coordinación del Sistema Nacional de Información Estadística y Geográfica.
Entregable concluido:	
Nombre:	Informe semestral sobre la actualización del RNIG y la información disponible.
Meta:	2 informes.
Descripción:	<ul style="list-style-type: none"> Se elaboraron dos informes correspondientes al primero y segundo semestre de 2015 con fecha de corte al 30 de junio y al 31 de diciembre, respectivamente, donde se informan los trabajos realizados para la actualización del RNIG y la información disponible. Sobre la actualización, con cifras acumuladas al 31 de diciembre de 2015, el Directorio Nacional de Unidades Generadoras de Información Geográfica se actualizó con aquellas unidades que se confirmaron como generadoras de información geográfica, para lo cual fueron generadas 574 credenciales de acceso al sitio de captura del RNIG, 11 del ámbito federal y 563 del ámbito estatal. Con respecto a la información disponible, el Inventario Nacional de Información Geográfica, contaba al cierre productos geográficos, 105 del ámbito federal y 863 del ámbito estatal, sobre diversos temas destacando los relacionados con medio ambiente 24%, localización 16.5% y planteamiento catastral 11%.
Disponibilidad:	Instituto Nacional de Estadística y Geografía. <ul style="list-style-type: none"> Dirección General de Coordinación del Sistema Nacional de Información Estadística y Geográfica.

Alineación con el PNEG 2013-2018

Actividad general: III.1.6.1

Mantener actualizado el RNIG.

Objetivo VI

PNEG 2013-2018

Promover el conocimiento del territorio, la realidad económica, social, del medio ambiente, el gobierno, la seguridad pública y la impartición de justicia en el país poniendo a la disposición de la sociedad y el Estado, Indicadores Clave actualizados en el Catálogo Nacional de Indicadores del SNIEG.

Código:	H.VII.1.1.1.1
Nombre de la Ae:	Administrar el Sitio del Catálogo Nacional de Indicadores.
Responsable:	Instituto Nacional de Estadística y Geografía. ▪ Dirección General de Coordinación del Sistema Nacional de Información Estadística y Geográfica.
Entregable concluido:	
Nombre:	Informe trimestral de administración del Sitio del Catálogo Nacional de Indicadores.
Meta:	4 documentos.
Descripción:	Se tienen cuatro informes trimestrales sobre la administración del Sitio del Catálogo Nacional de Indicadores, en los cuales se reportan los siguientes apartados: ▪ Incorporación de nuevos Indicadores Clave (23). ▪ Actualización de Indicadores Clave conforme al calendario establecido para 2015 (808). ▪ Actualización de banners, noticias, tablas dinámicas y numeralia conforme a las nuevas incorporaciones y actualizaciones de Indicadores Clave. Al cierre del 2015, en el Sitio del CNI se pueden consultar y descargar las series estadísticas y los metadatos de 206 Indicadores Clave, mismos que son generados de forma regular y periódica por 20 Unidades del Estado en el marco del Sistema Nacional de Información Estadística y Geográfica.
Disponibilidad:	Instituto Nacional de Estadística y Geografía. ▪ Dirección General de Coordinación del Sistema Nacional de Información Estadística y Geográfica.

Alineación con el PNEG 2013-2018

Actividad general: VII.1.1.1

Mantener actualizado el Sitio del Catálogo Nacional de Indicadores.

Objetivo VIII

PNEG 2013-2018

Proporcionar la Información de Interés Nacional generada por el Sistema, así como promover su conocimiento y uso, mediante la prestación del Servicio Público de Información Estadística y Geográfica.

Código:	H.VIII.1.1.1.2	
Nombre de la Ae:	Publicar en Internet la Información de Interés Nacional en las fechas comprometidas de acuerdo al Calendario de Publicación de IIN.	
Responsable:	Instituto Nacional de Estadística y Geografía. ▪ Dirección General de Vinculación y Servicio Público de Información.	
Entregable concluido:		
1	Nombre:	Reporte de cumplimiento de fechas de publicación de la Información de Interés Nacional en Internet.
	Meta:	12 documentos.
	Descripción:	Se integraron doce reportes mensuales del cumplimiento de fechas de publicación de la información de interés nacional en Internet.
	Disponibilidad:	Instituto Nacional de Estadística y Geografía. ▪ Dirección General de Vinculación y Servicio Público de Información.

Alineación con el PNEG 2013-2018

Actividad general: VIII.1.1.1

Poner a disposición de los usuarios la Información de Interés Nacional, así como sus metadatos, metodologías y aplicaciones concretas utilizadas en su elaboración.

Código:	H.VIII.1.1.5.1	
Nombre de la Ae:	Atender las solicitudes de Información de Interés Nacional provenientes del extranjero.	
Responsable:	Instituto Nacional de Estadística y Geografía. ▪ Dirección General de Vinculación y Servicio Público de Información.	
Entregable concluido:		
1	Nombre:	Reporte de solicitudes atendidas de Información de Interés Nacional provenientes del extranjero.
	Meta:	12 documentos.
	Descripción:	Se integraron doce reportes mensuales de solicitudes atendidas de Información de Interés Nacional provenientes del extranjero recibidas a través del centro de atención de llamadas.
	Disponibilidad:	Instituto Nacional de Estadística y Geografía. ▪ Dirección General de Vinculación y Servicio Público de Información.

Alineación con el PNEG 2013-2018

Actividad general: VIII.1.1.5

Atender las solicitudes de IIN provenientes del extranjero.

Código:	H.VIII.2.1.1.1	
Nombre de la Ae:	Reporte de identificación de demanda de información estadística y geográfica.	
Responsable:	Instituto Nacional de Estadística y Geografía. <ul style="list-style-type: none"> Dirección General de Vinculación y Servicio Público de Información. 	
Entregable concluido:		
1	Nombre:	Reporte de demanda de información estadística y geográfica.
	Meta:	4 reportes.
	Descripción:	<ul style="list-style-type: none"> Se tienen cuatro reportes trimestrales sobre la demanda de información estadística y geográfica. El "Reporte Trimestral de Identificación de demanda de Información Estadística y Geográfica", contiene cifras trimestrales correspondientes a las solicitudes de Información de Interés Nacional estadístico y geográfico, que fueron demandadas por usuarios externos, en cada uno de los canales de atención establecidos por el Instituto. El resumen del total de demanda por trimestre registrado en este reporte es el siguiente: -Demanda de información estadística y geográfica: -De enero a marzo de 2015, 101 659 búsquedas en el Sitio del INEGI; 211 828 productos entregados; 4 171 solicitudes. -De abril a junio de 2015, 102 844 búsquedas en el Sitio del INEGI; 177 139 productos entregados; 6 830 solicitudes.
	Disponibilidad:	Instituto Nacional de Estadística y Geografía. <ul style="list-style-type: none"> Dirección General de Vinculación y Servicio Público de Información.

Alineación con el INEGI 2015-2019

Actividad general: VIII.2.1.1

Identificar a través del SPIEG las demandas de información estadística y geográfica por parte de la sociedad y el Estado.

Código:	H.VIII.2.1.2.1
Nombre de la A:	Reporte de identificación de demanda de información estadística y geográfica en el SNIDS.
Responsable:	Instituto Nacional de Estadística y Geografía. <ul style="list-style-type: none"> Dirección General de Vinculación y Servicio Público de Información.
Entregable concluido:	
Nombre:	Reporte de demanda de información estadística y geográfica en el marco del SNIDS.
Meta:	4 reportes.
Descripción:	<ul style="list-style-type: none"> Se cuenta con cuatro reportes trimestrales sobre la demanda de información estadística y geográfica en el marco del Subsistema Nacional de Información Demográfica y Social. El "Reporte Trimestral de Identificación de Demanda de Información de Interés Nacional clasificada en el marco del Subsistema Nacional de Información Demográfica y Social", contiene cifras trimestrales correspondientes a las solicitudes de Información de Interés Nacional en el ámbito demográfico y social, que fueron demandadas por usuarios externos, en cada uno de los canales de atención establecidos por el Instituto. El resumen del total de demanda por trimestre registrado en este Reporte es el siguiente: -Demanda de información en el marco del Subsistema Nacional de Información Demográfica y Social: -De enero a marzo de 2015, 208 362 consultas en el Sitio del INEGI ; 43 821 búsquedas en el Sitio del INEGI; 39 productos entregados ; 4 434 solicitudes. -De abril a junio de 2015, 192 380 consultas en el Sitio del INEGI; 38 802 búsquedas en el Sitio del INEGI; 842 productos entregados; 4 318 solicitudes.
Disponibilidad:	Instituto Nacional de Estadística y Geografía. <ul style="list-style-type: none"> Dirección General de Vinculación y Servicio Público de Información.

Alineación con el PNEG 2013-2018

Actividad general: VIII.2.1.2

Identificar y atender las demandas de información estadística pertinentes en el marco del SNIDS.

Código:	H.VIII.2.1.2.2	
Nombre de la Ae:	Reporte de atención de demanda de información estadística y geográfica en el SNIDS.	
Responsable:	Instituto Nacional de Estadística y Geografía. <ul style="list-style-type: none"> Dirección General de Vinculación y Servicio Público de Información. 	
Entregable concluido:		
1	Nombre:	Reporte Trimestral de Solicitudes de Información atendidas en el marco del SNIDS.
	Meta:	4 reportes.
	Descripción:	<ul style="list-style-type: none"> Se crearon cuatro reportes trimestrales de solicitudes de información atendidas en el marco del Subsistema Nacional de Información Demográfica y Social (SNIDS). El "reporte trimestral de solicitudes de Información de Interés Nacional atendidas en el marco del Subsistema Nacional de Información Demográfica y Social", contiene cifras trimestrales correspondientes a las solicitudes de Información de Interés Nacional en el ámbito demográfico y social, que fueron atendidas en cada uno de los canales de atención establecidos por el instituto. El resumen del total de solicitudes atendidas por trimestre registrado en este reporte es el siguiente: -Solicitudes de información atendidas en el marco del Subsistema Nacional de Información Demográfica y Social: -De enero a marzo de 2015, se atendieron 4 449 solicitudes. -De abril a junio de 2015, se atendieron 6 028 solicitudes. -De julio a septiembre de 2015, se atendieron 5 939 solicitudes. -De octubre a diciembre de 2015, se atendieron 5 829 solicitudes.
	Disponibilidad:	Instituto Nacional de Estadística y Geografía. <ul style="list-style-type: none"> Dirección General de Vinculación y Servicio Público de Información.

Alineación con el PNEG 2013-2018

Actividad general: VIII.2.1.2

Identificar y atender las demandas de información estadística pertinentes en el marco del SNIDS.

Código:	H.VIII.2.1.3.1	
Nombre de la Ae:	Reporte de identificación de demanda de información estadística y geográfica en el SNIE.	
Responsable:	Instituto Nacional de Estadística y Geografía. <ul style="list-style-type: none"> Dirección General de Vinculación y Servicio Público de Información. 	
Entregable concluido:		
1	Nombre:	Reporte de demanda de información estadística y geográfica en el marco del SNIE.
	Meta:	4 reportes.
	Descripción:	<ul style="list-style-type: none"> Se tienen cuatro reportes trimestrales sobre la demanda de Información Estadística y Geográfica en el marco del Subsistema Nacional de Información Económica (SNIE). El "Reporte Trimestral de Demanda de Información de Interés Nacional clasificada en el marco del Subsistema Nacional de Información Económica", contiene cifras trimestrales correspondientes a las solicitudes de Información de Interés Nacional en el ámbito económico, que fueron demandadas por usuarios externos, en cada uno de los canales de atención establecidos por el Instituto. El resumen del total de demanda por trimestre registrado en este reporte es el siguiente: -Demanda de Información en el marco del Subsistema Nacional de Información Económica: -De enero a marzo de 2015, se atendieron 684 511 consultas en el Sitio del INEGI; 37 101 búsquedas en el Sitio del INEGI; 55 productos entregados; 5 241 solicitudes. -De abril a junio de 2015, se atendieron 668 232 consultas en el Sitio del INEGI; 51 895 búsquedas en el Sitio del INEGI; 1 13 productos entregados; 4 838 solicitudes.
	Disponibilidad:	Instituto Nacional de Estadística y Geografía. <ul style="list-style-type: none"> Dirección General de Vinculación y Servicio Público de Información.

Alineación con el PNEG 2013-2018

Actividad general: VIII.2.1.3

Identificar y atender las demandas de información estadística pertinentes en el marco del SNIE.

Código:	H.VIII.2.1.3.2	
Nombre de la Ae:	Reporte de atención de demanda de información estadística y geográfica en el SNIE.	
Responsable:	Instituto Nacional de Estadística y Geografía. ▪ Dirección General de Vinculación y Servicio Público de Información.	
Entregable concluido:		
1	Nombre:	Reporte Trimestral de Solicitudes de Información atendidas en el marco del SNIE.
	Meta:	4 reportes.
	Descripción:	<ul style="list-style-type: none"> ▪ Se elaboraron cuatro reportes trimestrales de solicitudes de información atendidas en el marco del Subsistema Nacional de Información Económica (SNIE). ▪ El "Reporte Trimestral de Solicitudes de Información de Interés Nacional atendidas en el marco del Subsistema Nacional de Información Económica", contiene cifras trimestrales correspondientes a las solicitudes de Información de Interés Nacional en el ámbito económico, que fueron atendidas en cada uno de los canales de atención establecidos por el Instituto. ▪ El resumen del total de solicitudes atendidas por trimestre registrado en este reporte es el siguiente: -Solicitudes de información atendidas en el marco del Subsistema Nacional de Información Económica: -De enero a marzo de 2015, se atendieron 4 826 solicitudes. -De abril a junio de 2015, se atendieron 6 010 solicitudes. -De julio a septiembre de 2015, se atendieron 6 393 solicitudes. -De octubre a diciembre de 2015, se atendieron 5 655 solicitudes.
	Disponibilidad:	Instituto Nacional de Estadística y Geografía. ▪ Dirección General de Vinculación y Servicio Público de Información.

Alineación con el PNEG 2013-2018

Actividad general: VIII.2.1.3

Identificar y atender las demandas de información estadística pertinentes en el marco del SNIE.

Código:	H.VIII.2.1.4.1	
Nombre de la Ae:	Reporte de identificación de demanda de información estadística y geográfica en el SNIGMA.	
Responsable:	Instituto Nacional de Estadística y Geografía. <ul style="list-style-type: none"> Dirección General de Vinculación y Servicio Público de Información. 	
Entregable concluido:		
1	Nombre:	Reporte de demanda de información estadística y geográfica en el marco del SNIGMA.
	Meta:	4 reportes.
	Descripción:	<ul style="list-style-type: none"> Se cuenta con cuatro reportes trimestrales sobre la demanda de Información Estadística y Geográfica en el marco del Subsistema Nacional de Información Geográfica y del Medio Ambiente. El "Reporte Trimestral de Identificación de Demanda de Información de Interés Nacional clasificada en el marco del Subsistema Nacional de Información Geográfica y del Medio Ambiente", contiene cifras trimestrales correspondientes a las solicitudes de Información de Interés Nacional en el ámbito geográfico y del medio ambiente, que fueron demandadas por usuarios externos, en cada uno de los canales de atención establecidos por el Instituto. El resumen del total de demanda por trimestre registrado en este reporte es el siguiente: <ul style="list-style-type: none"> -Demanda de Información en el marco del Subsistema Nacional de Información Geográfica y del Medio Ambiente: -De enero a marzo de 2015, 192 523 consultas en el Sitio del INEGI; 31 102 productos entregados; 1 052 solicitudes. -De abril a junio de 2015, 168 858 consultas en el Sitio del INEGI; 187 búsquedas en el Sitio del INEGI; 20 944 productos entregados; 561 solicitudes.
	Disponibilidad:	instituto Nacional de Estadística y Geografía. <ul style="list-style-type: none"> Dirección General de Vinculación y Servicio Público de Información.

Alineación con el PNEG 2013-2018

Actividad general: VIII.2.1.4

Identificar y atender las demandas de información estadística pertinentes en el marco del SNIGMA.

Código:	H.VIII.2.1.4.2	
Nombre de la Ae:	Reporte de atención de demanda de información estadística y geográfica en el SNIGMA.	
Responsable:	Instituto Nacional de Estadística y Geografía. <ul style="list-style-type: none"> ▪ Dirección General de Vinculación y Servicio Público de Información. 	
Entregable concluido:		
1	Nombre:	Reporte Trimestral de Solicitudes de Información atendidas en el marco del SNIGMA.
	Meta:	4 reportes.
	Descripción:	<ul style="list-style-type: none"> ▪ Se cuenta con cuatro reportes trimestrales de solicitudes de información atendidas en el marco del Subsistema Nacional de Información Geográfica y del Medio Ambiente. ▪ El "Reporte Trimestral de Solicitudes de Información de Interés Nacional atendidas en el marco del Subsistema Nacional de Información Geográfica y del Medio Ambiente", contiene cifras trimestrales correspondientes a las solicitudes de Información de Interés Nacional en el ámbito de geografía y del medio ambiente, que fueron atendidas en cada uno de los canales de atención establecidos por el Instituto. ▪ El resumen del total de solicitudes atendidas por trimestre registrado en este Reporte es el siguiente: -Solicitudes de Información atendidas en el marco del Subsistema Nacional de Información Geográfica y del Medio Ambiente: -De enero a marzo de 2015, se atendieron 339 solicitudes. -De abril a junio de 2015, se atendieron 758 solicitudes. -De julio a septiembre de 2015, se atendieron 847 solicitudes. -De octubre a diciembre de 2015, se atendieron 732 solicitudes.
	Disponibilidad:	Instituto Nacional de Estadística y Geografía. <ul style="list-style-type: none"> ▪ Dirección General de Vinculación y Servicio Público de Información.

Alineación con el PNEG 2013-2018

Actividad general: VIII.2.1.4

Identificar y atender las demandas de información estadística pertinentes en el marco del SNIGMA.

Código:	H.VIII.2.1.5.1
Nombre de la Ae:	Reporte de identificación de demanda de información estadística y geográfica en el SNIGSPUJ.
Responsable:	Instituto Nacional de Estadística y Geografía. ▪ Dirección General de Vinculación y Servicio Público de Información.
Entregable concluido:	
Nombre:	Reporte identificación de demanda de información estadística y geográfica en el marco del SNIGSPUJ.
Meta:	4 documentos.
Descripción:	<ul style="list-style-type: none"> ▪ Se tienen cuatro reportes trimestrales sobre la demanda de Información Estadística y Geográfica en el marco del Subsistema Nacional de Información de Gobierno, Seguridad Pública e Impartición de Justicia (SNIGSPUJ). ▪ El "Reporte Trimestral de Identificación de Demanda de Información de Interés Nacional clasificada en el marco del Subsistema Nacional de Información de Gobierno, Seguridad Pública e Impartición de Justicia", contiene cifras trimestrales correspondientes a las solicitudes de Información de Interés Nacional en el ámbito de gobierno, seguridad pública e impartición de justicia, que fueron demandadas por usuarios externos, en cada uno de los canales de atención establecidos por el Instituto. ▪ El resumen del total de demanda por trimestre registrado en este reporte es el siguiente: -Demanda de información en el marco del Subsistema Nacional de Información de Gobierno, Seguridad Pública e Impartición de Justicia: -De enero a marzo de 2015, 41 284 consultas en el Sitio del INEGI; 4 582 búsquedas en el Sitio del INEGI; 702 productos entregados; 242 solicitudes. -De abril a junio de 2015, 38 218 consultas en el Sitio del INEGI; 3 237 búsquedas en el Sitio del INEGI; 1 084 productos entregados; 271 solicitudes.
Disponibilidad:	Instituto Nacional de Estadística y Geografía. ▪ Dirección General de Vinculación y Servicio Público de Información.

Alineación con el PNEG 2013-2018

Actividad general: VIII.2.1.5

Identificar y atender las demandas de información estadística pertinentes en el marco del SNIGSPUJ

Código:	H.VIII.2.1.5.2	
Nombre de la Ae:	Reporte de atención de demanda de información estadística y geográfica en el SNIGSPUJ.	
Responsable:	Instituto Nacional de Estadística y Geografía. ▪ Dirección General de Vinculación y Servicio Público de Información.	
Entregable concluido:		
1	Nombre:	Reporte Trimestral de Solicitudes de Información atendidas en el marco del SNIGSPUJ.
	Meta:	4 reportes.
	Descripción:	<ul style="list-style-type: none"> ▪ Se cuenta con cuatro reportes trimestrales de solicitudes de información atendidas en el marco del Subsistema Nacional de Información de Gobierno, Seguridad Pública e Impartición de Justicia (SNIGSPUJ). ▪ El "Reporte Trimestral de Solicitudes de Información de Interés Nacional atendidas en el marco del Subsistema Nacional de Información de Gobierno, Seguridad Pública e Impartición de Justicia", contiene cifras trimestrales correspondientes a las solicitudes de Información de Interés Nacional en el ámbito de gobierno, seguridad pública e impartición de justicia, que fueron atendidas en cada uno de los canales de atención establecidos por el Instituto. ▪ El resumen del total de solicitudes atendidas por trimestre registrado en este reporte es el siguiente: -Solicitudes de información atendidas en el marco del Subsistema Nacional de Información de Gobierno, Seguridad Pública e Impartición de Justicia: -De enero a marzo de 2015, se atendieron 128 solicitudes. -De abril a junio de 2015, se atendieron 247 solicitudes. -De julio a septiembre de 2015, se atendieron 178 solicitudes. -De octubre a diciembre de 2015, se atendieron 199 solicitudes.
	Disponibilidad:	Instituto Nacional de Estadística y Geografía. ▪ Dirección General de Vinculación y Servicio Público de Información.

Alineación con el PNEG 2013-2018

Actividad general: VIII.2.1.5

Identificar y atender las demandas de información estadística pertinentes en el marco del SNIGSPUJ

Código:	H.VIII.3.1.1.1	
Nombre de la Ae:	Definir una estrategia para promover el conocimiento y uso de la IIN en los diferentes niveles educativos y en la sociedad en general.	
Responsable:	Instituto Nacional de Estadística y Geografía. ▪ Dirección General de Vinculación y Servicio Público de Información.	
Entregable concluido:		
1	Nombre:	Presentación de la estrategia.
	Meta:	Documento.
	Descripción:	Documento de presentación que contiene la estrategia para promover el conocimiento y uso de la Información de Interés Nacional entre los diferentes sectores de la sociedad, a través de la generación de productos promocionales, materiales educativos, contenidos para redes sociales y la participación del INEGI en ferias sectoriales.
	Disponibilidad:	Instituto Nacional de Estadística y Geografía. ▪ Dirección General de Vinculación y Servicio Público de Información.

Alineación con el PNEG 2013-2018

Actividad general: VIII.3.1.1

Definir e implementar la Estrategia para fomentar la cultura estadística y geográfica relacionada con la Información de Interés Nacional en los diferentes niveles educativos y elaborar informes anuales.

Código:	H.VIII.3.1.1.2	
Nombre de la Ae:	Implementar la estrategia para promover el conocimiento y uso de la IIN en los diferentes niveles educativos y en la sociedad en general.	
Responsable:	Instituto Nacional de Estadística y Geografía. ▪ Dirección General de Vinculación y Servicio Público de Información.	
Entregable concluido:		
1	Nombre:	Reporte de generación de productos promocionales.
	Meta:	Reporte.
	Descripción:	<ul style="list-style-type: none"> ▪ Se integró un reporte anual de la generación de productos promocionales. ▪ El "Reporte de generación de productos promocionales" describe los productos promocionales con Información de Interés Nacional que se generaron durante el 2015, registrados en el programa anual de productos. Incluye tanto los impresos como los digitales. ▪ El resumen anual de la generación de productos promocionales es un reporte de enero a diciembre que menciona los 85 materiales elaborados.
	Disponibilidad:	Instituto Nacional de Estadística y Geografía. ▪ Dirección General de Vinculación y Servicio Público de Información.
2	Nombre:	Reporte de generación de materiales educativos.
	Meta:	Reporte.
	Descripción:	<ul style="list-style-type: none"> ▪ Se integró un reporte anual de la generación de materiales educativos. ▪ El "Reporte de generación de materiales educativos" describe los materiales educativos que contienen Información de Interés Nacional para su publicación tanto en la sección en Internet Cuéntame de México, como para enriquecer los diversos productos que elabora la Secretaría de Educación Pública para alumnos y profesores de nivel primaria. ▪ El resumen anual de la generación de materiales educativos es un reporte de enero a diciembre de 2015 que menciona los 25 materiales elaborados.
	Disponibilidad:	Instituto Nacional de Estadística y Geografía. ▪ Dirección General de Vinculación y Servicio Público de Información.
3	Nombre:	Reporte de contenidos para redes sociales.
	Meta:	4 reportes.
	Descripción:	<ul style="list-style-type: none"> ▪ El "Reporte trimestral de contenidos para redes sociales" describe los contenidos con Información de Interés Nacional en 2015 desarrollados para su publicación en mensajes de Twitter y Facebook. ▪ En resumen se elaboraron 489 contenidos para Twitter y 199 para Facebook, conforme a los cuatro reportes trimestrales siguientes: -De enero a marzo de 2015, se generaron 199 mensajes. -De abril a junio de 2015, se generaron 147 mensajes. -De julio a septiembre de 2015, se generaron 197 mensajes. -De octubre a diciembre de 2015, se generaron 145 mensajes.
	Disponibilidad:	Instituto Nacional de Estadística y Geografía. ▪ Dirección General de Vinculación y Servicio Público de Información.
4	Nombre:	Reporte de participación en ferias sectoriales.
	Meta:	4 reportes.
	Descripción:	<ul style="list-style-type: none"> ▪ El "Reporte trimestral de participación en ferias sectoriales" describe las ferias sectoriales en las que se contó con presencia institucional y se promovió Información de Interés Nacional en 2015. ▪ En resumen hubo presencia institucional en 29 ferias sectoriales, conforme a los cuatro reportes trimestrales siguientes: -De enero a marzo de 2015, se participó en 6 ferias. -De abril a junio de 2015, se participó en 4 ferias. -De julio a septiembre de 2015, se participó en 5 ferias. -De octubre a diciembre de 2015, se participó en 14 ferias.
	Disponibilidad:	Instituto Nacional de Estadística y Geografía. ▪ Dirección General de Vinculación y Servicio Público de Información.

Alineación con el PNEG 2013-2018

Actividad general: VIII.3.1.1

Definir e implementar la Estrategia para fomentar la cultura estadística y geográfica relacionada con la IIN en los diferentes niveles educativos y elaborar informes anuales.

Apoyar el desarrollo de capacidades técnicas de los servidores públicos de las Unidades del Estado que forman parte del Sistema Nacional de Información Estadística y Geográfica, en los temas requeridos, mediante el diseño e implementación de programas de capacitación del Sistema.

Código:	H.IX.1.1.1.1	
Nombre de la AE:	Coordinar la integración de las acciones de capacitación y actualización de los servidores públicos de las Unidades del Estado.	
Responsable:	Instituto Nacional de Estadística y Geografía. <ul style="list-style-type: none"> Dirección General de Coordinación del Sistema Nacional de Información Estadística y Geográfica. 	
Entregable concluido		
1	Nombre:	Programa de Capacitación dirigido a los Servidores Públicos de las Unidades del Estado 2015.
	Meta:	Documento.
	Descripción:	<ul style="list-style-type: none"> Se integró el programa de capacitación dirigido a los servidores públicos de las unidades del estado 2015. Se realizó la coordinación con direcciones generales, direcciones regionales y coordinaciones estatales del INEGI para la recepción, análisis y depuración de las acciones de capacitación a realizar relacionadas con el conocimiento y la normatividad del SNIEG, con las cuales se integró el programa de capacitación dirigido a los servidores públicos de las unidades del estado 2015.
	Disponibilidad:	Instituto Nacional de Estadística y Geografía. <ul style="list-style-type: none"> Dirección General de Coordinación del Sistema Nacional de Información Estadística y Geográfica.
2	Nombre:	Informe preliminar sobre la implementación del Programa de Capacitación dirigido a los Servidores Públicos de las Unidades del Estado 2015.
	Meta:	Documento.
	Descripción:	<ul style="list-style-type: none"> En el informe se presentan resultados preliminares sobre los eventos de capacitación y actualización que las unidades y áreas administrativas del INEGI manifestaron haber realizado a servidores públicos durante 2015, mediante la impartición de presentaciones, conferencias, cursos, talleres, con el propósito de promover la adecuada interpretación y aplicación de la normatividad y el conocimiento del SNIEG. La Dirección General de Coordinación del Sistema Nacional de Información Estadística y Geográfica (DGCSNIEG) realizó el monitoreo de las acciones de capacitación y actualización que las unidades y áreas administrativas realizaron en el cuarto trimestre de 2015. Con base en la información recibida y el análisis de la misma, se integró la base de datos preliminar de los eventos realizados en los cuatro trimestres y se elaboró el Informe preliminar sobre la implementación del programa de capacitación dirigido a los servidores públicos de las Unidades del Estado (UE) 2015.
	Disponibilidad:	Instituto Nacional de Estadística y Geografía. <ul style="list-style-type: none"> Dirección General de Coordinación del Sistema Nacional de Información Estadística y Geográfica.
3	Nombre:	Guía para el uso de un Sitio colaborativo para la integración y monitoreo de las acciones de capacitación dirigidas a servidores públicos de las Unidades del Estado.
	Meta:	Documento.
	Descripción:	<ul style="list-style-type: none"> Se concluyó la guía para el uso de un sitio colaborativo para la integración y monitoreo de las acciones de capacitación dirigidas a servidores públicos de las unidades del estado, de acuerdo con los cambios a la estructura y funcionalidades del sitio colaborativo para la integración y monitoreo de las acciones de capacitación dirigidas a servidores públicos de las unidades del estado. Se realizaron ajustes a los contenidos capitulares de la guía, de acuerdo con los cambios realizados a la estructura y funcionalidades del sitio colaborativo para la integración y monitoreo de las acciones de capacitación dirigidas a servidores públicos de las unidades del estado.
	Disponibilidad:	Instituto Nacional de Estadística y Geografía. <ul style="list-style-type: none"> Dirección General de Coordinación del Sistema Nacional de Información Estadística y Geográfica.

4	Nombre:	Guía para la detección de necesidades de capacitación a servidores públicos de las Unidades del Estado.
	Meta:	Documento.
	Descripción:	<ul style="list-style-type: none"> La guía para la detección de necesidades de capacitación a servidores públicos de las unidades del estado proporciona orientaciones de apoyo a las unidades y áreas administrativas del INEGI para la realización de acciones de detección de necesidades de capacitación en las instituciones del sector público sobre temas relacionados con el conocimiento del SNIEG y la adecuada interpretación y aplicación de las disposiciones normativas del sistema. Se atendieron los comentarios y observaciones a la versión de la guía para la detección de necesidades de capacitación a servidores públicos de las unidades del estado puesta a revisión, a fin de contar con la versión final de la misma.
	Disponibilidad:	Instituto Nacional de Estadística y Geografía. Dirección General de Coordinación del Sistema Nacional de Información Estadística y Geográfica.

Alineación con el PNEG 2013-2018

Actividad general: IX.1.1.1

Implementar el Programa de Capacitación 2013-2018 para los Servidores Públicos de las UE del SNIEG.

Código:	H.IX.1.2.1.1	
Nombre de la Ae:	Coordinar acciones para la elaboración del proyecto del Centro de Capacitación del Sistema Nacional de Información Estadística y Geográfica.	
Responsable:	Instituto Nacional de Estadística y Geografía. Dirección General de Coordinación del Sistema Nacional de Información Estadística y Geográfica.	
Entregable concluido:		
1	Nombre:	Reporte del estado de la capacitación en el SNIEG, recomendaciones y mejores prácticas, para impulsar un centro de capacitación del SNIEG.
	Meta:	Documento.
	Descripción:	<ul style="list-style-type: none"> En el reporte se documentan recomendaciones de organismos internacionales sobre capacitación, así como experiencias de centros o institutos de capacitación que operan en las oficinas de estadística o geografía nacionales, con el fin de identificar la relevancia de contar con este tipo de soportes para la formación de profesionales en la generación de información estadística y geográfica, como referencia para su posible aplicación en el SNIEG. Se atendieron los comentarios y observaciones a la versión del reporte del estado de la capacitación en el SNIEG, recomendaciones y mejores prácticas, para impulsar un centro de capacitación del SNIEG puesto a revisión, a fin de contar con la versión final del mismo.
	Disponibilidad:	Instituto Nacional de Estadística y Geografía. Dirección General de Coordinación del Sistema Nacional de Información Estadística y Geográfica.

Alineación con el PNEG 2013-2018

Actividad general: IX.1.2.1

Elaborar el proyecto del Centro de Capacitación del Sistema Nacional de Información Estadística y Geográfica y realizar una prueba piloto.

Objetivo X

PNEG 2013-2018

Impulsar la mejora en la producción y análisis de la Información de Interés Nacional mediante la implementación de agendas de investigación en estadística y geografía, con la colaboración de centros de educación superior e investigación, así como con las Unidades del Estado.

Código:	H.X.1.1.1.1	
Nombre de la Ae:	Realizar la publicación Realidad, datos y espacio. Revista Internacional de Estadística y Geografía.	
Responsable:	Instituto Nacional de Estadística y Geografía. ▪ Dirección General de Integración, Análisis e Investigación.	
Entregable concluido:		
1	Nombre:	Revista impresa y electrónica.
	Meta:	3 publicaciones.
	Descripción:	<ul style="list-style-type: none"> ▪ Durante el año 2015 se realizaron los tres números programados de: "Realidad, Datos y Espacio. Revista Internacional de Estadística y Geografía" para su publicación impresa y electrónica. ▪ Se liberó la versión electrónica del número 3-2015 de la Revista.
	Disponibilidad:	www.inegi.org.mx Productos y servicios> Productos> Consulta> > http://www.inegi.org.mx/RDE/rde_14/rde_14.html > http://www.inegi.org.mx/RDE/rde_15/rde_15.html > http://www.inegi.org.mx/RDE/rde_16/rde_16.html

Alineación con el PNEG 2013-2018

Actividad general: X.1.1.1

Definir e implementar una Agenda de Investigación Permanente con Centros de Educación Superior e Investigación en temas relacionados con las Actividades Estadísticas y Geográficas en el marco del Sistema Nacional de Información Estadística y Geográfica, y elaborar informes anuales de resultados.

Código:	H.X.1.1.1.2
Nombre de la Ae:	Realizar seminarios de Información estadística y/o geográfica.
Responsable:	Instituto Nacional de Estadística y Geografía. <ul style="list-style-type: none"> ▪ Dirección General de Integración, Análisis e Investigación.
Entregable concluido:	
Nombre:	Seminarios de Información estadística y/o geográfica.
Meta:	2 expedientes.
Descripción:	<ul style="list-style-type: none"> ▪ Durante el año 2015 se realizaron tres Seminarios y el 5to. Foro Mundial de la OCDE. -Seminario-Taller: Información para la toma de decisiones: Población y Medio Ambiente 19 y 20 de febrero 2015 INEGI, El Colegio de México, Universidad Autónoma Metropolitana y la Sociedad Mexicana de Demografía. -Segundo Seminario: Principales resultados de las investigaciones financiadas por el Fondo CONACYT-INEGI 19 y 20 de mayo 2015 CONACYT e INEGI. -Quinto Foro Mundial de la OCDE sobre Estadísticas, Conocimiento y Políticas: "Transformando las políticas, cambiando vidas" 13 al 15 de octubre del 2015 en Guadalajara, México. -Seminario Internacional sobre Diseño, Recolección y Análisis de Datos Longitudinales en México: Una agenda para el futuro (19 y 20 de noviembre).
Disponibilidad:	<ul style="list-style-type: none"> ▪ Seminario-Taller: Información para la toma de decisiones: Población y Medio Ambiente www.inegi.org.mx Actividades del INEGI > Todos los eventos > Estadística > > http://www.inegi.org.mx/eventos/2015/Pobacion/presentacion.aspx ▪ 2do. Seminario: Principales resultados de las investigaciones financiadas por el Fondo CONACYT-INEGI www.inegi.org.mx Actividades del INEGI > Todos los eventos > Estadística > > http://www.inegi.org.mx/eventos/2015/conacyt/presentacion.aspx ▪ 5º. Foro Mundial de la OCDE sobre Estadísticas, Conocimiento y Políticas: "Transformando las políticas, cambiando vidas" www.inegi.org.mx Actividades del INEGI > Todos los eventos > Estadística > > http://www.oecd-5wf.mx/ ▪ Seminario Internacional sobre Diseño, Recolección y Análisis de Datos Longitudinales en México: Una agenda para el futuro (19 y 20 de noviembre). www.inegi.org.mx Actividades del INEGI > Todos los eventos > Estadística > > http://www.inegi.org.mx/eventos/2015/longitudinales/presentacion.aspx, las fotos y videos de las actividades del Seminario.

Alineación con el PNEG 2013-2018

Actividad general: X.1.1.1

Definir e implementar una Agenda de Investigación Permanente con Centros de Educación Superior e Investigación en temas relacionados con las Actividades Estadísticas y Geográficas en el marco del Sistema Nacional de Información Estadística y Geográfica, y elaborar informes anuales de resultados.

Código:	H.X.1.1.1.3	
Nombre de la Aej:	Integrar, sujeto a la disponibilidad de recursos, una propuesta de temas de investigación en materia estadística y/o geográfica para convocatorias 2015 del Fondo CONACYT – INEGI.	
Responsable:	Instituto Nacional de Estadística y Geografía. ▪ Dirección General de Integración, Análisis e Investigación.	
Entregable concluido:		
1	Nombre:	Documento con la propuesta de temas de investigación en materia estadística y/o geográfica para convocatorias 2015 del Fondo CONACYT – INEGI.
	Meta:	Documento.
	Descripción:	Durante el año 2015 se integró y entregó un documento que contiene 16 demandas para que sean publicadas en la Convocatoria 2015-1.
	Disponibilidad:	www.inegi.org.mx Investigación> Participación e intercambio> Fondo Sectorial CONACYT-INEGI > http://www.inegi.org.mx/inegi/conacyt/default.aspx

Alineación con el PNEG 2013-2018

Actividad general: X.1.1.1

Definir e implementar una Agenda de Investigación Permanente con Centros de Educación Superior e Investigación en temas relacionados con las Actividades Estadísticas y Geográficas en el marco del Sistema Nacional de Información Estadística y Geográfica, y elaborar informes anuales de resultados.

Código:	H.X.1.1.1.4	
Nombre de la Aej:	Integrar el informe de resultados sobre las acciones que se han realizado en materia de Investigación para el periodo 2010-2015 que sean de interés para el SNIEG.	
Responsable:	Instituto Nacional de Estadística y Geografía. ▪ Dirección General de Integración, Análisis e Investigación.	
Entregable concluido:		
1	Nombre:	Informe.
	Meta:	Documento.
	Descripción:	Durante el año 2015 con fundamento en lo establecido en los "Lineamientos Rendición de Cuentas 2008-2015", se realizó el informe para el periodo 2009-2015, en consistencia con los informes reportados con oportunidad en los Programas Anuales de Estadística y Geografía (PAEG).
	Disponibilidad:	Instituto Nacional de Estadística y Geografía. ▪ Dirección General de Integración, Análisis e Investigación.

Alineación con el PNEG 2013-2018

Actividad general: X.1.1.1

Definir e implementar una Agenda de Investigación Permanente con Centros de Educación Superior e Investigación en temas relacionados con las Actividades Estadísticas y Geográficas en el marco del Sistema Nacional de Información Estadística y Geográfica, y elaborar informes anuales de resultados.

Código:	H.X.1.1.2.1
Nombre de la Ae:	Integrar el informe anual de resultados de las actividades de investigación desarrolladas en el marco del SNIEG.
Responsable:	Instituto Nacional de Estadística y Geografía. ▪ Dirección General de Integración, Análisis e Investigación.
Entregable concluido:	
Nombre:	Informe.
Meta:	Informe.
Descripción:	<ul style="list-style-type: none"> ▪ Se emitió comunicado hacia la Dirección General de Coordinación del Sistema Nacional de Información Estadística y Geográfica (DGCSNIEG) a fin de: ▪ Difundir entre los miembros del SNIEG el fideicomiso del Fondo Sectorial CONACYT-INEGI y lograr su participación tanto en el planteamiento de demandas como la solución de las mismas a través de las convocatorias. ▪ Se solicitó asimismo presentar el tema en reunión del Consejo Consultivo Nacional y en las reuniones de los cuatro Comités Ejecutivos y demás espacios de diálogo pertinentes. ▪ Se espera recibir la convocatoria a las reuniones mencionadas. ▪ Colocar en el Portal del SNIEG un banner ligado a la página del fideicomiso. ▪ A través de correos electrónicos, invitar a los miembros del SNIEG a visitar el sitio del fideicomiso en Internet. ▪ Se emitieron comunicados trimestrales a los Secretarios Técnicos de los Comités Ejecutivos de los Subsistemas del SNIEG para que proporcionaran la información relativa a las actividades de investigación desarrolladas con Centros de Educación Superior e Investigación en el marco del SNIEG. ▪ En respuesta todos y cada uno de ellos comunicaron no haber tenido durante el año 2015 actividades de investigación desarrolladas con Centros de Educación Superior e Investigación en el marco del SNIEG. ▪ Sin embargo, es importante señalar que esta área de Investigación del INEGI ha desarrollado actividades de investigación en el tema: "Big Data" con los centros de educación superior e investigación: INFOTEC y CENTRO GEO, como parte del Programa Anual de Investigación del INEGI. ▪ Los primeros productos derivados de estas actividades se encuentran publicados en la página del INEGI en Internet.
Disponibilidad:	<ul style="list-style-type: none"> ▪ Sistema: www.inegi.org.mx Investigación > Estadísticas Experimentales > Estado de ánimo de los tuiteros > http://www.inegi.org.mx/inegi/contenidos/investigacion/Experimentales/animotuitero/default.aspx. ▪ Documento metodológico: "Estado de ánimo de los tuiteros en los Estados Unidos Mexicanos". www.inegi.org.mx Productos y servicios> Productos> Consulta> > http://www3.inegi.org.mx/sistemas/biblioteca/ficha.aspx?upc=702825077082

Alineación con el PNEG 2013-2018

Actividad general: X.1.1.2

Publicar los resultados de la Agenda de Investigación Permanente con Centros de Educación Superior e Investigación en temas relacionados con las Actividades Estadísticas y Geográficas en el marco del SNIEG.

ii. Actividades específicas por concluir

• Subsistema Nacional de Información Demográfica y Social

Objetivo II

PNEG 2013-2018

Alcanzar estándares nacionales e internacionales y la aplicación de las mejores prácticas al contar con la normatividad técnica y las metodologías requeridas por el Sistema Nacional de Información Estadística y Geográfica, para el desarrollo de las Actividades Estadísticas y Geográficas, así como para la coordinación del propio Sistema.

Código:	A.II.1.1.1.1
Nombre de la Aa:	Coordinar las actividades para la elaboración del Manual técnico para incorporar la perspectiva de género en los proyectos estadísticos del SNIEG.
Responsable:	Subsistema Nacional de Información Demográfica y Social. <ul style="list-style-type: none"> ▪ Comité Técnico Especializado de Información con Perspectiva de Género. ▪ Instituto Nacional de las Mujeres. ▪ Secretaría Ejecutiva.
Entregable concluido:	
Nombre:	Manual técnico para incorporar la perspectiva de género en los proyectos estadísticos del SNIEG.
Meta:	Manual aprobado por el CTEIPG.
Causas del incumplimiento:	<ul style="list-style-type: none"> ▪ La elaboración del manual tiene como referente los Lineamientos para Incorporar la Perspectiva de Género en el Sistema Nacional de Información Estadística y Geográfica, mismos que fueron aprobados por la Junta de Gobierno del INEGI el 16 de diciembre de 2015 y publicados en el Diario Oficial de la Federación el 30 de diciembre de 2015, por lo que se consideró pertinente y prioritario esperar a su aprobación. ▪ Dado de que el mismo Grupo de Trabajo atiende los dos proyectos, los lineamientos y el manual para la incorporación del enfoque de género, se dio prioridad a la primera actividad.
Medidas a implementar:	La actividad fue incluida en el Programa Anual de Estadística y Geografía 2016.

Alineación con el PNEG 2013-2018

Actividad general: II.1.1.1

Desarrollar la normatividad necesaria para elaborar las Actividades Estadísticas del SNIDS.

Código:	A.II.6.1.1.1	
Nombre de la Ae:	Elaborar propuestas metodológicas para el cálculo de índices de productividad laboral y de costo unitario de la mano de obra por Entidad Federativa.	
Responsable:	Subsistema Nacional de Información Demográfica y Social. <ul style="list-style-type: none"> ▪ Comité Técnico Especializado de Estadísticas del Trabajo y Previsión Social. ▪ Secretaría del Trabajo y Previsión Social. ▪ Subsecretaría de Empleo y Productividad Laboral. 	
Entregable concluido:		
1	Nombre:	Propuestas metodológicas para: a) industria manufacturera, b) empresas constructoras, y c) comercio.
	Meta:	3 documentos.
	Causas del incumplimiento:	<ul style="list-style-type: none"> ▪ Notas metodológicas sobre el cálculo de los índices a nivel sector por entidad federativa para la industria manufacturera y empresas comerciales. El documento metodológico integrado fue enviado para el registro de los derechos de autor. ▪ En el caso de las empresas constructoras, el INEGI planteó tres métodos para estimar el personal ocupado, las horas trabajadas y las remuneraciones a nivel entidad federativa y generó un ejercicio para el estado de Aguascalientes de los índices de productividad laboral y del costo unitario de la mano de obra con la información de la Encuesta Nacional de Empresas Constructoras. Los avances se presentaron en la Segunda y Tercera Sesiones del Comité. <p>El INEGI seleccionará el método de cálculo más adecuado y elaborará la nota metodológica y el cálculo de los índices para todos los estados. Una vez concluida la nota, se pondrá a consideración del Comité.</p>
	Medidas a implementar:	La actividad formará parte del Programa de Trabajo del Comité Técnico Especializado de Estadísticas del Trabajo y Previsión Social y será concluida en el segundo trimestre de 2016.

Alineación con el PNEG 2013-2018

Actividad general: II.6.1.1

Impulsar la revisión de las metodologías disponibles para generar la información de Interés Nacional, en el marco del SNIDS, con el objetivo de adecuarlas a los estándares internacionales.

Código:	A.II.6.1.1.2	
Nombre de la Ae:	Elaborar una propuesta metodológica para estimar un conjunto de variables seleccionadas del mercado de trabajo para el periodo 1995-2004 comparable con las del periodo 2005 a la fecha.	
Responsable:	Subsistema Nacional de Información Demográfica y Social. <ul style="list-style-type: none"> ▪ Comité Técnico Especializado de Estadísticas del Trabajo y Previsión Social. ▪ Secretaría del Trabajo y Previsión Social. ▪ Subsecretaría de Empleo y Productividad Laboral. 	
Entregable concluido:		
1	Nombre:	Propuesta metodológica para la estimación de las principales variables del mercado laboral del periodo 1995-2004.
	Meta:	Documento.
	Causas del incumplimiento:	<ul style="list-style-type: none"> ▪ El INEGI revisó el ejercicio de estimación de las principales variables del mercado de trabajo provenientes de la Encuesta Nacional de Empleo para el periodo de 1995 a 2004, elaborado por la Secretaría del Trabajo y Previsión Social y determinó que lo procedente es realizar el ajuste de los factores de expansión con base en las cifras de población correspondientes a la nueva proyección de población basada en la Encuesta Intercensal 2015. ▪ En la Segunda Sesión del Comité se aprobó reprogramar la actividad para 2016, con el fin de esperar la publicación de las proyecciones de población basadas en la Encuesta Intercensal 2015 necesarias para el ajuste de los indicadores laborales 1995-2004.
	Medidas a implementar:	La actividad formará parte del Programa de Trabajo del Comité Técnico Especializado de Estadísticas del Trabajo y Previsión Social y será concluida en el cuarto trimestre de 2016.

Alineación con el PNEG 2013-2018

Actividad general: II.6.1.1

Impulsar la revisión de las metodologías disponibles para generar la información de Interés Nacional, en el marco del SNIDS, con el objetivo de adecuarlas a los estándares internacionales.

Objetivo IV

PNEG 2013-2018

Enriquecer la disponibilidad de Información de Interés Nacional, mediante la presentación de propuestas elaboradas por las Unidades del Estado y por los Órganos Colegiados del Sistema Nacional de Información Estadística y Geográfica, para su aprobación por parte de la Junta de Gobierno.

Código:	A.IV.2.1.1.1	
Nombre de la Ae:	Participar en el Grupo de Trabajo para la revisión de las fuentes y metodología de ajuste estatal de los nacidos vivos y las defunciones de menores de 5 años para el cálculo de indicadores.	
Responsable:	Subsistema Nacional de Información Demográfica y Social. <ul style="list-style-type: none"> ▪ Comité Técnico Especializado de Población y Dinámica Demográfica. ▪ Consejo Nacional de Población. ▪ Secretaría General del Consejo Nacional de Población. 	
Entregable concluido:		
1	Nombre:	Informe ejecutivo.
	Meta:	Documento.
	Causas del incumplimiento:	<ul style="list-style-type: none"> ▪ Se llevó a cabo una reunión del Grupo de Trabajo en la cual se discutió la posibilidad de realizar ajustes a la metodología planteada previamente sobre las estimaciones de nacimientos. Asimismo, se discutió la posibilidad de realizar una estimación de nacimientos mediante la información de la Encuesta Nacional de la Dinámica Demográfica, misma que se llevó a cabo y se compartió con los miembros del grupo. ▪ El retraso en la conclusión de la actividad se debió a cambios en la Oficina de la Presidencia de la República, quien funge como encargada de coordinar el grupo, por lo cual no se pudieron llevar a cabo las reuniones necesarias para concluir la actividad.
	Medidas a implementar:	La actividad formará parte del Programa de Trabajo del Comité Técnico Especializado de Población y Dinámica Demográfica y será concluida en el cuarto trimestre de 2016.

Alineación con el PNEG 2013-2018

Actividad general: IV.2.1.1

Realizar propuestas de IIN conforme a los temas establecidos en la LSNIEG para el SNIDS.

Ampliar el conjunto de Indicadores Clave disponibles para la sociedad y el Estado, mediante la presentación de las propuestas elaboradas por las Unidades del Estado y por los Órganos Colegiados del Sistema Nacional de Información Estadística y Geográfica, para su aprobación por parte de la Junta de Gobierno.

Código:	A.V.1.1.2.1	
Nombre de la Ae:	Elaborar propuesta de Indicadores Clave en temas de Vivienda para su inclusión en el Catálogo Nacional de Indicadores.	
Responsable:	Subsistema Nacional de Información Demográfica y Social. <ul style="list-style-type: none"> ▪ Comité Técnico Especializado de Vivienda. ▪ Secretaría de Desarrollo Agrario, Territorial y Urbano. ▪ Subsecretaría de Desarrollo Urbano y Vivienda. 	
Entregable concluido:		
1	Nombre:	Propuesta de Indicadores Clave para su inclusión en el Catálogo Nacional de Indicadores.
	Meta:	2 formatos requisitados de propuestas de Indicadores Clave.
	Causas del incumplimiento:	En la Décima Sesión 2015 de la Junta de Gobierno del INEGI se aprobó que la Subsecretaría de Desarrollo Urbano y Vivienda de la Secretaría de Desarrollo Agrario, Territorial y Urbano asuma la Presidencia del Comité Técnico Especializado de Vivienda, por lo que no se pudo presentar la propuesta de indicadores sobre la atención de la necesidad de vivienda de la población: <ol style="list-style-type: none"> 1. Porcentaje de vivienda nueva vendida con subsidio. 2. Porcentaje de subsidios ejercido para la vivienda por mujeres. 3. Índice de Precios de vivienda. 4. Demanda de vivienda por entidad federativa.
	Medidas a implementar:	<ul style="list-style-type: none"> ▪ La actividad fue incluida en el Programa Anual de Estadística y Geografía 2016. ▪ En el primer trimestre de 2016 se realizará la reinstalación del Comité Técnico Especializado y se presentarán las propuestas de indicadores para someter a consideración de la Junta de Gobierno del INEGI su incorporación al Catálogo Nacional de Indicadores.

Alineación con el PNEG 2013-2018

Actividad general: V.1.1.1

Proponer indicadores clave a niveles estatal y/o municipal, en los temas definidos para el SNIDS para su aprobación por la Junta de Gobierno.

Código:	A.V.2.1.1.3	
Nombre de la Ae:	Generar tres propuestas de Indicadores Clave relacionados al ámbito demográfico.	
Responsable:	<p>Subsistema Nacional de Información Demográfica y Social.</p> <ul style="list-style-type: none"> ▪ Comité Técnico Especializado de Población y Dinámica Demográfica. ▪ Consejo Nacional de Población. ▪ Secretaría General del Consejo Nacional de Población. 	
Entregable concluido:		
1	Nombre:	Propuesta de Indicador Clave de población y dinámica demográfica.
	Meta:	3 formatos requisitados de propuestas de Indicadores Clave.
	Causas del incumplimiento:	En la última reunión del Comité Técnico Especializado en Población y Dinámica Demográfica se sometió a consideración una propuesta de seis indicadores relacionados con el ámbito demográfico, con lo que se cuenta con los formatos y las series estadísticas correspondientes, los cuales serán presentados al Comité Ejecutivo del Subsistema Nacional de Información Demográfica y Social.
	Medidas a implementar:	La actividad será trabajada por la Unidad del Estado en el primer bimestre de 2016.

Alineación con el PNEG 2013-2018

Actividad general: V.2.1.1

Proponer IC en los temas del SNIDS que prevé la LSNIEG, para su aprobación por la Junta de Gobierno.

Código:	A.V.2.1.1.4	
Nombre de la Ae:	Generar propuestas de Indicadores Clave relacionados al tema de desarrollo social.	
Responsable:	<p>Subsistema Nacional de Información Demográfica y Social.</p> <ul style="list-style-type: none"> ▪ Comité Técnico Especializado de Información Estadística y Geográfica de Desarrollo Social. ▪ Secretaría de Desarrollo Social. ▪ Dirección General de Geoestadística y Padrones de Beneficiarios. 	
Entregable concluido:		
1	Nombre:	Formato requisitado de la propuesta de Indicador Clave sobre el Sector Desarrollo Social.
	Meta:	Formato requisitado de propuesta de Indicador Clave.
	Causas del incumplimiento:	<ul style="list-style-type: none"> ▪ Se presentó la propuesta del indicador "Prevalencia de desnutrición crónica infantil de la población en condiciones de pobreza extrema" en el Comité Técnico Especializado de Información Estadística y Geográfica de Desarrollo Social. ▪ Los formatos fueron observados por el Consejo Nacional de Evaluación de la Política de Desarrollo Social y el Instituto Nacional de Estadística y Geografía, por lo que la Unidad del Estado responsable se encuentra atendiendo las observaciones remitidas.
	Medidas a implementar:	La propuesta será presentada al Comité Técnico Especializado de Información Estadística y Geográfica de Desarrollo Social en el tercer trimestre del 2016.

Alineación con el PNEG 2013-2018

Actividad general: V.2.1.1

Proponer IC en los temas del SNIDS que prevé la LSNIEG, para su aprobación por la Junta de Gobierno.

Código:	A.V.2.2.1.2	
Nombre de la Ae:	Elaborar una propuesta de Indicador Clave sobre cultura física y deporte.	
Responsable:	Subsistema Nacional de Información Demográfica y Social. <ul style="list-style-type: none"> ▪ Comité Técnico Especializado de Información de Cultura Física y Deporte. ▪ Comisión Nacional de Cultura Física y Deporte. ▪ Dirección General de la Comisión Nacional de Cultura Física y Deporte. 	
Entregable concluido:		
1	Nombre:	Propuesta de Indicador Clave sobre cultura física y deporte.
	Meta:	Formato requisitado de propuesta de Indicador Clave.
	Causas del incumplimiento:	<ul style="list-style-type: none"> ▪ El Comité Técnico Especializado de Información de Cultura Física y Deporte aprobó el indicador "Porcentaje de población de 18 años y más activos físicamente". ▪ La Comisión Nacional de Cultura Física y Deporte está revisando las opciones para su cálculo, quedando pendiente la entrega de la propuesta de indicador al Comité Ejecutivo del Subsistema Nacional de Información Demográfica y Social para su presentación a la Junta de Gobierno.
	Medidas a implementar:	La actividad fue incluida en el Programa Anual de Estadística y Geografía 2016.

Alineación con el PNEG 2013-2018

Actividad general: V.2.2.1

Proponer IC en temas del SNIDS no previstos en la LSNIIEG, para su aprobación por la Junta de Gobierno.

Objetivo VI

PNEG 2013-2018

Atender las necesidades de información de los diferentes sectores de la sociedad, mediante la producción de la Información de Interés Nacional prevista en la Ley del Sistema Nacional de Información Estadística y Geográfica, así como la determinada como tal por la Junta de Gobierno, mediante la participación coordinada y corresponsable de las Unidades del Estado.

Código:	A.VI.1.1.2.1
Nombre de la Ae:	Elaborar propuestas de tabulados con los datos de la Encuesta Intercensal 2015.
Responsable:	<p>Subsistema Nacional de Información Demográfica y Social.</p> <ul style="list-style-type: none"> ▪ Comité Técnico Especializado de Información Estadística y Geográfica de Desarrollo Social. ▪ Secretaría de Desarrollo Social. ▪ Dirección General de Geoestadística y Padrones de Beneficiarios.
Entregable concluido:	
Nombre:	Metodología para la creación de variables propuestas para los tabulados y reportes.
Meta:	Documento.
1 Causas del incumplimiento:	<ul style="list-style-type: none"> ▪ Los resultados de la Encuesta Intercensal 2015 estuvieron disponibles en diciembre del 2015, por lo que no fue posible realizar el análisis de los resultados y la conformación del Grupo de Trabajo para la determinación de los reportes a nivel localidad. ▪ En el 2016 se propondrá desarrollar un proyecto mediante un colegiado con representantes de las Instituciones interesadas en dicha información en coordinación con el Comité Técnico Especializado de Población y Dinámica Demográfica.
Medidas a implementar:	La actividad será trabajada por la Unidad del Estado en el primer bimestre de 2016.

Alineación con el PNEG 2013-2018

Actividad general: VI.1.1.2

Generar la IIN resultante del Censo de Población y Vivienda 2015 y ponerla a disposición de los diferentes sectores de la sociedad.

Promover el conocimiento del territorio, la realidad económica, social, del medio ambiente, el gobierno, la seguridad pública y la impartición de justicia en el país poniendo a la disposición de la sociedad y el Estado, Indicadores Clave actualizados en el Catálogo Nacional de Indicadores del SNIEG.

Código:	A.VII.1.1.1.1	
Nombre de la Ae:	Actualizar los Indicadores Clave del Sector Vivienda que se incorporen al Catálogo Nacional de Indicadores.	
Responsable:	Subsistema Nacional de Información Demográfica y Social. <ul style="list-style-type: none"> ▪ Comité Técnico Especializado de Vivienda. ▪ Secretaría de Desarrollo Agrario, Territorial y Urbano. ▪ Subsecretaría de Desarrollo Urbano y Vivienda. 	
Entregable concluido:		
1	Nombre:	Series de datos del Sector Vivienda.
	Meta:	Base de datos.
	Causas del incumplimiento:	No se han aprobado Indicadores Clave en el marco del Comité Técnico Especializado de Vivienda.
	Medidas a implementar:	En el primer trimestre de 2016 se realizará la reinstalación del Comité Técnico Especializado de Vivienda y se presentará una propuesta de cuatro indicadores para que sea sometida a consideración de la Junta de Gobierno del INEGI.

Alineación con el PNEG 2013-2018

Actividad general: VII.1.1.1

Mantener actualizado el Sitio del Catálogo Nacional de Indicadores.

• Subsistema Nacional de Información Económica

Objetivo V

PNEG 2013-2018

Ampliar el conjunto de Indicadores Clave disponibles para la sociedad y el Estado, mediante la presentación de las propuestas elaboradas por las Unidades del Estado y por los Órganos Colegiados del Sistema Nacional de Información Estadística y Geográfica, para su aprobación por parte de la Junta de Gobierno.

Código:	B.V.2.1.2.3	
Nombre de la Ae:	Propuestas de Indicadores Clave de la Sociedad de la Información para su integración al Catálogo Nacional de Indicadores.	
Responsable:	Subsistema Nacional de Información Económica. <ul style="list-style-type: none"> ▪ Comité Técnico Especializado de la Sociedad de la Información. ▪ Secretaría de Comunicaciones y Transportes. ▪ Coordinación de la Sociedad de la Información y el Conocimiento. 	
Entregable por concluir:		
1	Nombre:	Propuesta de Indicadores de la sociedad de la Información para el Catálogo Nacional de Indicadores.
	Meta:	Formato requisitado de propuesta de Indicador Clave.
	Causas del incumplimiento:	Se cuenta con una propuesta de indicadores para su integración al Catálogo Nacional de Indicadores, sin embargo falta la aprobación del Comité Técnico Especializado. Adicionalmente, se elaboró un diagnóstico de los indicadores que se recibieron por parte de las Unidades del Estado que integran el Comité Técnico Especializado.
	Medidas a implementar:	La actividad fue incluida en el Programa Anual de Estadística y Geografía 2016.

Alineación con el PNEG 2013-2018

Actividad general: V.2.1.2

Proponer IC en los temas del SNIE que prevé la LSNIIEG, para su aprobación por la Junta de Gobierno.

Código:	B.V.2.1.2.8	
Nombre de la Ae:	Tercera propuesta de Indicadores Clave sobre Ciencia, Tecnología e Innovación.	
Responsable:	Subsistema Nacional de Información Económica. <ul style="list-style-type: none"> ▪ Comité Técnico Especializado en Estadísticas de Ciencia, Tecnología e Innovación. ▪ Consejo Nacional de Ciencia y Tecnología. ▪ Dirección Adjunta de Planeación y Cooperación Internacional. 	
Entregable concluido:		
1	Nombre:	Formatos requisitados de los Indicadores Clave.
	Meta:	5 formatos requisitados de propuestas de Indicadores Clave.
	Causas del incumplimiento:	El Secretario Técnico del Comité Técnico Especializado envió una propuesta de indicadores a los vocales para su retroalimentación, sin embargo no se ha recibido respuesta por parte de los mismos. Cada indicador se acompaña de una ficha técnica general.
	Medidas a implementar:	La actividad fue incluida en el Programa Anual de Estadística y Geografía 2016.

Alineación con el PNEG 2013-2018

Actividad general: V.2.1.2

Proponer IC en los temas del SNIE que prevé la LSNIIEG, para su aprobación por la Junta de Gobierno.

• Subsistema Nacional de Información Geográfica y del Medio Ambiente

Objetivo I

PNEG 2013-2018

Impulsar la consolidación del Sistema Nacional de Información Estadística y Geográfica mediante el fortalecimiento y orientación del trabajo coordinado de las Unidades del Estado, con base en los documentos programáticos del Sistema, la operación de los Órganos Colegiados previstos en la Ley, el desarrollo y funcionamiento de la Red Nacional de Información y una interlocución permanente con organismos internacionales.

Código	C.I.2.5.1.1	
Nombre de la Ae:	Crear el Comité Técnico Especializado en Información sobre el Mar.	
Responsable:	Subsistema Nacional de Información Geográfica y del Medio Ambiente. <ul style="list-style-type: none"> ▪ Comité Ejecutivo del SNIGMA. ▪ Instituto Nacional de Estadística y Geografía. ▪ Presidencia del Comité Ejecutivo del Subsistema Nacional de Información Geográfica y del Medio Ambiente. 	
Entregable por concluir :		
1	Nombre:	Propuesta de Acuerdo para la creación de Comité Técnico Especializado en Información sobre el Mar.
	Meta:	Documento.
	Causas del incumplimiento:	<ul style="list-style-type: none"> ▪ No se concluyó la actividad debido a cambios y decisiones en el interior de la Unidad del Estado que presidirá el Comité Técnico Especializado. ▪ Se cuenta con el documento de presentación del Comité Técnico Especializado en Información Marítima, el cual está integrado por objetivo, descripción de las actividades generales a realizar; consideraciones, Unidades de Estado que integrarán el Comité y el carácter de su participación. ▪ El acuerdo de creación del Comité Técnico Especializado se encuentra en proceso de revisión.
	Medidas a implementar:	El Comité Ejecutivo del Subsistema Nacional de Información Geográfica y del Medio Ambiente registró el seguimiento de las reuniones de trabajo del Comité Técnico Especializado en Información Marítima en el Programa Anual de Estadística y Geografía 2016.

Alineación con el PNEG 2013-2018

Actividad general: I.2.5.3

Crear los Comités Técnicos Especializados necesarios en el SNIGMA para atender los requerimientos del Plan Nacional de Desarrollo y elaborar los programas de trabajo correspondientes.

- Instituto Nacional de Estadística y Geografía como Unidad Central Coordinadora del SNIEG

Objetivo I

PNEG 2013-2018

Impulsar la consolidación del Sistema Nacional de Información Estadística y Geográfica mediante el fortalecimiento y orientación del trabajo coordinado de las Unidades del Estado, con base en los documentos programáticos del Sistema, la operación de los Órganos Colegiados previstos en la Ley, el desarrollo y funcionamiento de la Red Nacional de Información y una interlocución permanente con organismos internacionales.

Código	H.I.3.1.1.1
Nombre de la Ae:	Renovar los Convenios de constitución y operación de los Comités Estatales de Información Estadística y Geográfica en las Entidades Federativas que realicen elecciones para cambio de gobierno estatal.
Responsable:	Instituto Nacional de Estadística y Geografía. ▪ Dirección General de Coordinación del Sistema Nacional de Información Estadística y Geográfica.
Entregable por concluir:	
Nombre:	Convenio de renovación o Carta de Conformidad para dar continuidad al Convenio de constitución y operación de los Comités Estatales de Información Estadística y Geográfica vigente.
Meta:	7 convenios vigentes.
Causas del incumplimiento:	Se realizaron labores de promoción y sensibilización ante los Gobiernos Estatales; sin embargo, tuvieron otras prioridades que atender, postergando la firma de los Convenios. Las causas del incumplimiento de la meta son las siguientes: <ul style="list-style-type: none"> ▪ El Gobierno de Baja California Sur y Michoacán firmaron los convenios respectivos, pero faltó la firma del Instituto. Estos convenios se encuentran bajo resguardo de la Dirección General de Coordinación del Sistema Nacional de Información Estadística y Geográfica. ▪ El Gobierno de Querétaro propuso un clausulado diferente al utilizado en el convenio marco y está en proceso de negociación. ▪ Los Gobiernos de Guerrero, San Luis Potosí y Sonora postergaron la firma de los convenios para 2016. ▪ En Colima se realizarán elecciones extraordinarias, una vez que haya gobernador electo se promoverá la renovación del convenio.
Medidas a implementar:	La actividad fue incluida en el Programa Anual de Estadística y Geografía 2016.

Alineación con el PNEG 2013-2018

Actividad general: I.3.1.1

Promover la renovación de los convenios de constitución de los Comités Estatales de Información Estadística y Geográfica.

Código	H.I.3.2.1.1	
Nombre de la Ae:	Actualizar el Programa Estatal de Estadística y Geografía del CEIEG de cada una de las Entidades Federativas.	
Responsable:	Instituto Nacional de Estadística y Geografía. <ul style="list-style-type: none"> ▪ Dirección General de Coordinación del Sistema Nacional de Información Estadística y Geográfica. 	
Entregable por concluir:		
1	Nombre:	Programa Estatal de Estadística y Geografía.
	Meta:	4 documentos.
	Causas del incumplimiento:	<ul style="list-style-type: none"> ▪ Los Comités Estatales de Chihuahua y Tamaulipas aprobaron sus respectivos Programas Estatales de Estadística y Geografía en el primer trimestre del año, mismos que están bajo resguardo de la Dirección General de Coordinación del SNIEG. ▪ El Comité Estatal de Información Estadística y Geográfica de Baja California no fue reinstalado, por lo que no se aprobó el Programa Estatal de Estadística y Geografía. ▪ El Comité Estatal de Información Estadística y Geográfica Distrito Federal se instaló pero al cierre del año no se ha elaborado el Programa Estatal de Estadística y Geografía.
	Medidas a implementar:	La actividad fue incluida en el Programa Anual de Estadística y Geografía 2016.

Alineación con el PNEG 2013-2018

Actividad general: I.3.2.1

Actualizar los Programas Estatales de Estadística y Geografía conforme se requiera e incorporando la aplicación de la normatividad técnica del Sistema en la generación de información estadística y geográfica.

Objetivo VIII

PNEG 2013-2018

Proporcionar la Información de Interés Nacional generada por el Sistema, así como promover su conocimiento y uso, mediante la prestación del Servicio Público de Información Estadística y Geográfica.

Código	H.VIII.1.1.6.1	
Nombre de la Ae:	Desarrollar el sitio de datos abiertos de la IIN.	
Responsable:	Instituto Nacional de Estadística y Geografía. ▪ Dirección General de Vinculación y Servicio Público de Información.	
Entregable por concluir:		
1	Nombre:	Sitio de datos abiertos de la IIN.
	Meta:	Sitio Web.
	Causas del incumplimiento:	Con la finalidad de mantener alineado el Sitio de Datos Abiertos de la Información de Interés Nacional con la normatividad vigente en la materia, se realizó su conceptualización una vez que se publicó el Manual de Implementación para el acceso y publicación de Datos Abiertos de la Información Estadística y Geográfica de Interés Nacional.
	Medidas a implementar:	La actividad se trabajará por parte de la Unidad del Estado en el tercer trimestre de 2016.

Alineación con el PNEG 2013-2018

Actividad general: VIII.1.1.6

Desarrollar el sitio del Servicio Público de Información Estadística y Geográfica del Sistema.

Código	H.VIII.1.1.7.1	
Nombre de la Ae:	Actualizar el sitio de datos abiertos del Servicio Público de Información Estadística y Geográfica.	
Responsable:	Instituto Nacional de Estadística y Geografía. ▪ Dirección General de Vinculación y Servicio Público de Información.	
Entregable por concluir:		
1	Nombre:	Sitio de datos abiertos actualizado.
	Meta:	Sitio Web.
	Causas del incumplimiento:	Dado que el Sitio de Datos Abiertos de la Información de Interés Nacional no está operando, el INEGI inició la publicación de la Información de Interés Nacional como datos abiertos en el sitio del INEGI en Internet y en la plataforma del Gobierno de la República: datos.gob.mx
	Medidas a implementar:	La actividad fue incluida en el Programa Anual de Estadística y Geografía 2016.

Alineación con el PNEG 2013-2018

Actividad general: VIII.1.1.7

Mantener actualizado el sitio del Servicio Público de Información Estadística y Geográfica del Sistema y a disposición de los diferentes sectores de la sociedad.

4. Otros resultados relevantes para el SNIEG

En el marco del Sistema Nacional de Información Estadística y Geográfica, la Junta de Gobierno aprobó disposiciones normativas; adicionalmente determinó nueva Información de Interés Nacional e Indicadores Clave con lo que se amplía la disponibilidad de información de calidad, pertinente, veraz y oportuna que coadyuve a la toma de decisiones y a la implementación de las políticas públicas presentadas en el Plan Nacional de Desarrollo 2013-2018.

Por otra parte, en 2015 se actualizó el Acervo de Información de Interés Nacional con las series estadísticas, las metodologías y/o especificaciones utilizadas en su generación, así como los metadatos de los proyectos determinados como Información de Interés Nacional, tanto por la Ley del SNIEG como los aprobados por la Junta de Gobierno del INEGI.

Aun cuando estos resultados no forman parte del PAEG 2015, impulsan el desarrollo del Sistema al contribuir en el cumplimiento de las metas del Programa Nacional 2013-2018, en particular las metas programadas para 2015, y por tanto, en las metas de corto plazo del Programa Estratégico del Sistema 2010-2034.

A. Resultados derivados de la ejecución del PAEG 2014

Durante la ejecución PAEG 2014 se generaron entregables que al cierre del periodo de su vigencia se encontraban en proceso de ser presentados a la Junta de Gobierno.

- Disposiciones Normativas:

Producto	Reglas para la integración, difusión y administración del Catálogo Nacional de Indicadores.
Descripción:	La Junta de Gobierno del INEGI aprobó en su Segunda Sesión 2015, celebrada el 24 de marzo de 2015, la Reglas para la integración, difusión y administración del Catálogo Nacional de Indicadores, mediante el Acuerdo No. 2º/XI/2015.
Responsable:	Unidad Central Coordinadora del SNIEG. ▪ Instituto Nacional de Estadística y Geografía.
Disponibilidad:	
www.snieg.mx La normatividad del SNIEG > Sistema de Compilación Normativa > Coordinación.	

Alineación con el PNEG 2013-2018

Actividad general: II.5.1.1

Generar la normatividad requerida para la coordinación del Sistema Nacional de Información Estadística y Geográfica y revisarla.

B. Resultados obtenidos en el marco del Sistema en 2015

La Junta de Gobierno aprobó disposiciones normativas para la coordinación del SNIEG, así como Normas Técnicas, Información de Interés Nacional e Indicadores Clave en el marco de los Subsistemas Nacionales de Información. Adicionalmente, las Unidades del Estado resguardaron la Información de Interés Nacional conforme a las Reglas para la integración y administración del Acervo de IIN.

- Disposiciones Normativas:

Producto	Lineamientos para Incorporar la Perspectiva de Género en el SNIEG
Descripción:	La Junta de Gobierno del INEGI aprobó en su Décima Sesión 2015, celebrada el 16 de diciembre de 2015, los Lineamientos para Incorporar la Perspectiva de Género en el SNIEG, mediante el Acuerdo No. 10º/VI/2015, el cual fue publicado en el DOF el 30 de diciembre de 2015.
Responsable:	Subsistema Nacional de Información Demográfica y Social. ▪ Instituto Nacional de las Mujeres.
Disponibilidad:	
www.snieg.mx La normatividad del SNIEG > Sistema de Compilación Normativa > Técnica > Estadística.	

Alíneación con el PNEG 2010-2012

Actividad general: II.1.1.1

Desarrollar la normatividad necesaria para elaborar las Actividades Estadísticas del SNIDS.

Producto	Lineamientos para el intercambio de información catastral con fines estadísticos y geográficos.
Descripción:	La Junta de Gobierno del INEGI aprobó en la Tercera Sesión 2015, celebrada el 5 de junio de 2015, los Lineamientos para el intercambio de información catastral con fines estadísticos y geográficos, mediante el Acuerdo No. 3ª/VIII/2015, el cual fue publicado en el DOF el 23 de junio de 2015.
Responsable:	Subsistema Nacional de Información Geográfica y del Medio Ambiente. <ul style="list-style-type: none"> ▪ Comité Técnico Especializado en Información Catastral y Registral. ▪ Instituto Nacional de Estadística y Geografía.
Disponibilidad:	www.snieg.mx La normatividad del SNIEG > Sistema de Compilación Normativa > Técnica > Estadística.

Alíneación con el PNEG 2010-2012

Actividad general: II.1.1.3

Desarrollar la normatividad necesaria para elaborar las Actividades Estadísticas del SNIGMA.

Producto	Reglas para la integración y administración del Acervo de Información de Interés Nacional.
Descripción:	La Junta de Gobierno del INEGI aprobó en su Quinta Sesión 2015, celebrada el 19 de agosto de 2015, las Reglas para la integración y administración del Acervo de Información de Interés Nacional, mediante el Acuerdo No. 5ª/XI/2015, el cual fue publicado en el DOF el 03 de septiembre de 2015.
Responsable:	Unidad Central Coordinadora del SNIEG. <ul style="list-style-type: none"> ▪ Instituto Nacional de Estadística y Geografía.
Disponibilidad:	www.snieg.mx La normatividad del SNIEG > Sistema de Compilación Normativa > Coordinación.
Producto	Código de Ética para los integrantes del Sistema Nacional de Información Estadística y Geográfica.
Descripción:	La Junta de Gobierno del INEGI aprobó en su Tercera Sesión 2015, celebrada el 5 de junio de 2015, la modificación al Código de Ética para los integrantes del SNIEG, mediante el Acuerdo No. 3ª/III/2015.
Responsable:	Unidad Central Coordinadora del SNIEG. <ul style="list-style-type: none"> ▪ Instituto Nacional de Estadística y Geografía.
Disponibilidad:	www.snieg.mx La normatividad del SNIEG > Sistema de Compilación Normativa > Coordinación.

Alíneación con el PNEG 2010-2012

Actividad general: II.5.1.1

Generar la normatividad para la coordinación del SNIEG.

▪ **Información de Interés Nacional:**

Producto	Sistema de Información y Gestión Educativa.
Descripción:	La Junta de Gobierno del INEGI determinó la información estadística del Sistema de Información y Gestión Educativa como Interés Nacional en su Tercera Sesión 2015, celebrada el 5 de junio de 2015, mediante el Acuerdo No. 3ª/XI/2015, el cual fue publicado en el DOF el 23 de junio de 2015. <ul style="list-style-type: none"> ▪ El Sistema de Información y Gestión Educativa sustituye al Registro Nacional de Alumnos, Maestros y Escuelas.
Responsable:	Subsistema Nacional de Información Demográfica y Social. <ul style="list-style-type: none"> ▪ Comité Técnico Especializado de Población y Dinámica Demográfica. ▪ Instituto Nacional de Estadística y Geografía.
Disponibilidad:	www.snieg.mx Información de Interés Nacional > Relación de Información de Interés Nacional.

▪ Resguardo de Información de Interés Nacional:

Producto	Sistema de Información sobre Nacimientos en el marco del Sector Salud.
Descripción:	Resguardo de la Información de Interés Nacional del Sistema de Información sobre Nacimientos en el marco del Sector Salud en el Sitio del Acervo de IIN conforme a la normatividad correspondiente.
Responsable:	Subsistema Nacional de Información Demográfica y Social. <ul style="list-style-type: none"> ▪ Comité Técnico Especializado Sectorial en Salud. ▪ Secretaría de Salud.
Disponibilidad:	Secretaría de Salud.
Producto	Sistema de Información y Gestión Educativa.
Descripción:	Resguardo de la Información de Interés Nacional del Sistema de Información y Gestión Educativa en el Sitio del Acervo de IIN conforme a la normatividad correspondiente.
Responsable:	Subsistema Nacional de Información Demográfica y Social. <ul style="list-style-type: none"> ▪ Comité Técnico Especializado de Información Educativa. ▪ Secretaría de Educación Pública.
Disponibilidad:	Secretaría de Educación Pública.
Producto	Balanza Comercial de Mercancías de México.
Descripción:	Resguardo de la Información de Interés Nacional de la Balanza Comercial de Mercancías de México en el Sitio del Acervo de IIN conforme a la normatividad correspondiente.
Responsable:	Subsistema Nacional de Información Económica. <ul style="list-style-type: none"> ▪ Comité Técnico Especializado de Estadísticas de Comercio Exterior. ▪ Servicio de Administración Tributaria. ▪ Secretaría de Economía. ▪ Banco de México. ▪ Instituto Nacional de Estadística y Geografía.
Disponibilidad:	Instituto Nacional de Estadística y Geografía.
Producto	Encuesta Nacional de Empresas Constructoras.
Descripción:	Resguardo de la Información de Interés Nacional de la Encuesta Nacional de Empresas Constructoras en el Sitio del Acervo de IIN conforme a la normatividad correspondiente.
Responsable:	Subsistema Nacional de Información Económica. <ul style="list-style-type: none"> ▪ Instituto Nacional de Estadística y Geografía.
Disponibilidad:	Instituto Nacional de Estadística y Geografía.
Producto	Red Nacional de Caminos.
Descripción:	Resguardo de la Información de Interés Nacional de la Red Nacional de Caminos en el Sitio del Acervo de IIN conforme a la normatividad correspondiente.
Responsable:	Subsistema Nacional de Información Económica. Subsistema Nacional de Información Geográfica y del Medio Ambiente. <ul style="list-style-type: none"> ▪ Comité Técnico Especializado de Información de Infraestructura del Sector Transportes. ▪ Comité Técnico Especializado de Información Geográfica Básica. ▪ Secretaría de Comunicaciones y Transportes.
Disponibilidad:	Instituto Nacional de Estadística y Geografía.

Producto:	Censos Económicos.
Descripción:	Resguardo de la información de Interés Nacional de los Censos Económicos en el Sitio del Acervo de IIN conforme a la normatividad correspondiente.
Responsable:	Subsistema Nacional de Información Económica. ▪ Instituto Nacional de Estadística y Geografía.
Disponibilidad:	Instituto Nacional de Estadística y Geografía.
Producto:	Censo Agropecuario.
Descripción:	Resguardo de la Información de Interés Nacional del Censo Agropecuario en el Sitio del Acervo de IIN conforme a la normatividad correspondiente.
Responsable:	Subsistema Nacional de Información Económica. ▪ Instituto Nacional de Estadística y Geografía.
Disponibilidad:	Instituto Nacional de Estadística y Geografía.
Producto:	Sistema de Cuentas Nacionales de México. Cálculos anuales.
Descripción:	Resguardo de la Información de Interés Nacional de los Cálculos anuales del Sistema de Cuentas Nacionales de México en el Sitio del Acervo de IIN conforme a la normatividad correspondiente.
Responsable:	Subsistema Nacional de Información Económica. ▪ Instituto Nacional de Estadística y Geografía.
Disponibilidad:	Instituto Nacional de Estadística y Geografía.
Producto:	Sistema de Cuentas Nacionales de México. Cálculos de corto plazo, Base 2003 (totales de la economía).
Descripción:	Resguardo de la Información de Interés Nacional de los Cálculos de corto plazo, Base 2003 (totales de la economía) del Sistema de Cuentas Nacionales de México en el Sitio del Acervo de IIN conforme a la normatividad correspondiente.
Responsable:	Subsistema Nacional de Información Económica. ▪ Instituto Nacional de Estadística y Geografía.
Disponibilidad:	Instituto Nacional de Estadística y Geografía.
Producto:	Sistema de Cuentas Nacionales de México. Cálculos de corto plazo, Base 2003 (por entidad federativa).
Descripción:	Resguardo de la Información de Interés Nacional de los Cálculos de corto plazo, Base 2003 (por entidad federativa) del Sistema de Cuentas Nacionales de México en el Sitio del Acervo de IIN conforme a la normatividad correspondiente.
Responsable:	Subsistema Nacional de Información Económica. ▪ Instituto Nacional de Estadística y Geografía.
Disponibilidad:	Instituto Nacional de Estadística y Geografía.
Producto:	Cuentas Satélite al Sistema de Cuentas Nacionales de México, Base 1993.
Descripción:	Resguardo de la Información de Interés Nacional de las Cuentas Satélite al Sistema de Cuentas Nacionales de México. Base 1993 en el Sitio del Acervo de IIN conforme a la normatividad correspondiente.
Responsable:	Subsistema Nacional de Información Económica. ▪ Instituto Nacional de Estadística y Geografía.
Disponibilidad:	Instituto Nacional de Estadística y Geografía.
Producto:	Sistema de Cuentas Nacionales de México. Matriz de Insumo-Producto, Base 2003.
Descripción:	Resguardo de Información de Interés Nacional de la Matriz de Insumo-Producto, Base 2003, del Sistema de Cuentas Nacionales de México en el Sitio del Acervo de IIN conforme a la normatividad correspondiente.
Responsable:	Subsistema Nacional de Información Económica. ▪ Instituto Nacional de Estadística y Geografía.
Disponibilidad:	Instituto Nacional de Estadística y Geografía.

Producto:	Sistema de Cuentas Nacionales de México. Matriz de Insumo-Producto, Base 2008.
Descripción:	Resguardo de Información de Interés Nacional de la Matriz de Insumo-Producto, Base 2008, del Sistema de Cuentas Nacionales de México en el Sitio del Acervo de IIN conforme a la normatividad correspondiente.
Responsable:	Subsistema Nacional de Información Económica. <ul style="list-style-type: none"> ▪ Instituto Nacional de Estadística y Geografía.
Disponibilidad:	Instituto Nacional de Estadística y Geografía.
Producto	Índice Nacional de Precios Productor.
Descripción:	Resguardo de la Información de Interés Nacional del Índice Nacional de Precios Productor en el Sitio del Acervo de IIN conforme a la normatividad correspondiente.
Responsable:	Subsistema Nacional de Información Económica. <ul style="list-style-type: none"> ▪ Instituto Nacional de Estadística y Geografía.
Disponibilidad:	Instituto Nacional de Estadística y Geografía.
Producto	Información contenida en la Cartografía Náutica Nacional.
Descripción:	Resguardo de la Información de Interés Nacional de la Cartografía Náutica Nacional en el Sitio del Acervo de IIN conforme a la normatividad correspondiente.
Responsable:	Subsistema Nacional de Información Geográfica y del Medio Ambiente. <ul style="list-style-type: none"> ▪ Comité Técnico Especializado de Información Geográfica Básica. ▪ Secretaría de Marina.
Disponibilidad:	Secretaría de Marina.
Producto	Inventario Nacional de Gases y Compuestos de Efecto Invernadero.
Descripción:	Resguardo de la Información de Interés Nacional del Inventario Nacional de Gases y Compuestos de Efecto Invernadero en el Sitio del Acervo de IIN conforme a la normatividad correspondiente.
Responsable:	Subsistema Nacional de Información Geográfica y del Medio Ambiente. <ul style="list-style-type: none"> ▪ Comité Técnico Especializado en Información sobre Emisiones, Residuos y Sustancias Peligrosas. ▪ Secretaría de Medio Ambiente y Recursos Naturales.
Disponibilidad:	Secretaría de Medio Ambiente y Recursos Naturales.
Producto	Inventario Nacional Forestal y de Suelos.
Descripción:	Resguardo de la Información de Interés Nacional del Inventario Nacional Forestal y de Suelos en el Sitio del Acervo de IIN conforme a la normatividad correspondiente.
Responsable:	Subsistema Nacional de Información Geográfica y del Medio Ambiente. <ul style="list-style-type: none"> ▪ Comité Técnico Especializado de Información en Materia de Uso de Suelo, Vegetación y Recursos Forestales. ▪ Comisión Nacional Forestal.
Disponibilidad:	Comisión Nacional Forestal.
Producto	Inventario de Sustancias Agotadoras de la Capa de Ozono.
Descripción:	Resguardo de la Información de Interés Nacional del Inventario de Sustancias Agotadoras de la Capa de Ozono en el Sitio del Acervo de IIN conforme a la normatividad correspondiente.
Responsable:	Subsistema Nacional de Información Geográfica y del Medio Ambiente. <ul style="list-style-type: none"> ▪ Comité Técnico Especializado en Información sobre Emisiones, Residuos y Sustancias Peligrosas. ▪ Secretaría de Medio Ambiente y Recursos Naturales.
Disponibilidad:	Secretaría de Medio Ambiente y Recursos Naturales.

Producto	Origen y Destino de la Energía a nivel nacional.
Descripción:	Resguardo de la Información de Interés Nacional del Origen y Destino de la Energía a nivel nacional en el Sitio del Acervo de IIN conforme a la normatividad correspondiente.
Responsable:	Subsistema Nacional de Información Geográfica y del Medio Ambiente. <ul style="list-style-type: none"> ▪ Comité Técnico Especializado de Información del Sector Energético. ▪ Secretaría de Energía.
Disponibilidad:	Secretaría de Energía.
Producto	Información Topográfica a escala 1:50 000.
Descripción:	Resguardo de la Información de Interés Nacional Topográfica a escala 1:50 000 en el Sitio del Acervo de IIN conforme a la normatividad correspondiente.
Responsable:	Subsistema Nacional de Información Geográfica y del Medio Ambiente. <ul style="list-style-type: none"> ▪ Instituto Nacional de Estadística y Geografía.
Disponibilidad:	Instituto Nacional de Estadística y Geografía.
Producto	Encuesta Nacional de Calidad e Impacto Gubernamental.
Descripción:	Resguardo de la Información de Interés Nacional de la Encuesta Nacional de Calidad e Impacto Gubernamental en el Sitio del Acervo de IIN conforme a la normatividad correspondientes,
Responsable:	Subsistema Nacional de Información de Gobierno, Seguridad Pública e Impartición de Justicia. <ul style="list-style-type: none"> ▪ Comité Técnico Especializado de Información de Gobierno. ▪ Instituto Nacional de Estadística y Geografía.
Disponibilidad:	Instituto Nacional de Estadística y Geografía.

Alineación con el PNEG 2013-2018

Actividad general: I.5.4.1

Identificar cuál es la Información de Interés Nacional "histórica" por Subsistema Nacional de Información y llevar a cabo su resguardo conforme a la normatividad establecida.

▪ **Indicadores Clave:**

Producto	Indicadores Clave en materia de trabajo y previsión social.
Descripción:	La Junta de Gobierno del INEGI aprobó en su Segunda Sesión 2015, celebrada el 24 de marzo de 2015, la inclusión de dos Indicadores Clave, mediante el Acuerdo No. 2ª/VII/2015, el cual fue publicado en el DOF el 10 de abril de 2015: <ol style="list-style-type: none"> 1. Incremento salarial contractual nominal de jurisdicción federal. 2. Incremento salarial contractual real de jurisdicción federal.
Responsable:	Subsistema Nacional de Información Demográfica y Social. <ul style="list-style-type: none"> ▪ Comité Técnico Especializado de Estadísticas de Trabajo y Previsión Social. ▪ Secretaría del Trabajo y Previsión Social.
Disponibilidad:	www.snieg.mx Catálogo Nacional de Indicadores > Consulta > Tema

Alineación con el PNEG 2013-2018

Actividad general: V.2.1.1

Proponer IC en los temas del SNIDS que prevé la LSNEG, para su aprobación por la Junta de Gobierno.

Producción	Indicadores Clave en materia de Unidades Económicas y de Trabajo.
Descripción:	<p>La Junta de Gobierno del INEGI aprobó en la Décima Sesión 2015, celebrada el 16 de diciembre de 2015, la inclusión de 12 Indicadores Clave en materia de unidades económicas y de trabajo al Catálogo Nacional de Indicadores, mediante el Acuerdo No. 10ª/XI/2015, el cual fue publicado en el DOF el 30 de diciembre de 2015:</p> <ol style="list-style-type: none"> 1. Crecimiento porcentual del número de unidades económicas. 2. Crecimiento porcentual del número de unidades económicas micro. 3. Crecimiento porcentual del número de unidades económicas pequeñas. 4. Crecimiento porcentual del número de unidades económicas medianas. 5. Crecimiento porcentual del número de unidades económicas grandes. 6. Crecimiento porcentual del número de personas ocupadas. 7. Crecimiento porcentual del número de personas ocupadas en unidades económicas micro. 8. Crecimiento porcentual del número de personas ocupadas en unidades económicas pequeñas. 9. Crecimiento porcentual del número de personas ocupadas en unidades económicas medianas. 10. Crecimiento porcentual del número de personas ocupadas en unidades económicas grandes. 11. Crecimiento porcentual del personal remunerado. 12. Crecimiento porcentual del personal contratado y proporcionado por otra razón social. <p>Nota: La propuesta de indicadores en materia de trabajo también fue aprobada por el Comité Ejecutivo del Subsistema Nacional de Información Demográfica y Social.</p>
Responsable:	<p>Subsistema Nacional de Información Económica.</p> <ul style="list-style-type: none"> ▪ Comité Técnico Especializado de Información Económica de los Sectores Industriales. ▪ Instituto Nacional de Estadística y Geografía.
Disponibilidad:	<p>www.snieg.mx Catálogo Nacional de Indicadores > Consulta > Tema</p>

Alineación con el PNEG 2010-2012

Actividad general: V.2.1.2

Proponer IC en los temas del SNIE que prevé la LSNIEG, para su aprobación por la Junta de Gobierno.

Capítulo II
Informe de Actividades de los Comités de los Subsistemas
Nacionales de Información

Introducción

El presente apartado contiene las principales actividades realizadas en el 2015 por los Comités Ejecutivos y los Comités Técnicos Especializados de los Subsistemas Nacionales de Información (SNI), con lo que se ha fortalecido la participación de las Unidades del Estado en estos órganos colegiados.

Los Subsistemas, en conjunto con el Consejo Consultivo Nacional y el Instituto Nacional de Estadística y Geografía, integran el Sistema Nacional de Información Estadística y Geográfica (SNIEG). Los Subsistemas son los siguientes:

- Demográfico y Social
- Económico
- Geográfico y del Medio Ambiente
- Gobierno, Seguridad Pública e Impartición de Justicia

Cada Subsistema cuenta con un Comité Ejecutivo (CE) y los Comités Técnicos Especializados (CTE), creados por acuerdo de la Junta de Gobierno con el objetivo de contribuir al desarrollo de información estadística y geográfica de calidad, pertinente, veraz y oportuna.

En cumplimiento del mandato establecido en el Artículo 86, fracción II de la LSNIEG, se elaboró el presente Informe 2015 que describe, para cada uno de los cuatro Subsistemas, la forma en que están conformados sus Comités, características de operación y actividades realizadas.

1. Subsistema Nacional de Información Demográfica y Social

1.1 Comité Ejecutivo

1.1.1 Integrantes al 31 de diciembre de 2015

Unidad del Estado	Área designada	Puesto en el Comité
INEGI	Vicepresidencia de la Junta de Gobierno del INEGI	Presidente
INEGI	Dirección General de Estadísticas Sociodemográficas	Secretario Técnico
INEGI	Dirección General de Coordinación del Sistema Nacional de Información Estadística y Geográfica	Secretario Ejecutivo
SEGOB	Secretaría General del Consejo Nacional de Población	Vocal
STPS	Subsecretaría de Empleo y Productividad Laboral	Vocal
SEDESOL	Dirección General de Geoestadística y Padrones de Beneficiarios	Vocal
SALUD	Subsecretaría de Integración y Desarrollo del Sector Salud	Vocal
SEP	Subsecretaría de Planeación y Evaluación de Políticas Educativas	Vocal
CONAVI	Dirección General de la Comisión Nacional de Vivienda	Invitado
Oficina de la Presidencia de la República	Jefe de la Unidad de Proyectos Estratégicos	Invitado
CONACULTA	Presidencia del Consejo Nacional para la Cultura y las Artes	Invitado
INMUJERES	Presidencia del Instituto Nacional de las Mujeres	Invitado
CONADIS	Dirección General del Consejo Nacional para el Desarrollo y la Inclusión de las Personas con Discapacidad	Invitado
IMJUVE	Dirección General del Instituto Mexicano de la Juventud	Invitado
CONADE	Dirección General de la Comisión Nacional de Cultura Física y Deporte	Invitado

1.1.2 Operación

Fechas de las sesiones del Comité:

Comité Ejecutivo SNI	Sesiones 2015			
	Demográfica y Social	26/feb.	18/may.	4/dic.

Acuerdos de las sesiones llevadas a cabo en 2015 y su clasificación al cierre de dicho año.

Comité Ejecutivo SNI	Acuerdos		
	Total	Atendidos	En proceso
Demográfica y Social	25	23	2

1.1.3 Temas abordados

Normatividad técnica

Durante la primera sesión del Comité Ejecutivo efectuada el 26 de febrero de 2015 se mostraron avances en relación con las propuestas de dos disposiciones normativas presentadas durante 2014 ante este órgano colegiado. La primera, por parte del Comité Técnico Especializado de Información con Perspectiva de Género, respecto a los "Lineamientos para incorporar la perspectiva de género en los proyectos estadísticos del SNIEG". La segunda, a cargo del INEGI, sobre la Norma Técnica de Metadato Estadístico. En ambos casos, se informó acerca de los resultados de las consultas realizadas en torno a estos proyectos y que una vez que se efectuaran las adecuaciones correspondientes, conforme lo establecido en el procedimiento, se presentarían ante la Junta de Gobierno para su consideración.

La Norma Técnica para la Elaboración de Metadatos para proyectos de generación de Información Estadística Básica y de los componentes Estadísticos derivados de proyectos Geográficos fue aprobada por la Junta de Gobierno y publicada en el DOF el 3 de septiembre de 2015. En tanto que los Lineamientos para Incorporar la Perspectiva de Género en el Sistema Nacional de Información Estadística y Geográfica fueron aprobados y publicados en el DOF el 30 de diciembre de 2015.

Información de Interés Nacional

En la sesión del CE del SNIDS del 18 de mayo de 2015, el Comité Técnico Especializado de Información Educativa (CTEIE) solicitó que el Sistema de Información y Gestión Educativa (SIGED) fuera considerado Información de Interés Nacional, para retomar el lugar del Registro Nacional de Alumnos, Maestros y Escuelas, en virtud que la legislación en materia educativa establecía la conformación del SIGED como herramienta de planeación. La Junta de Gobierno aprobó la designación del SIGED como Información de Interés Nacional, que se publicó en el DOF del 23 de junio de 2015.

En este mismo rubro, durante la sesión del Comité del 4 de diciembre de 2015, el Comité Técnico Especializado de Información con Perspectiva de Género (CTEIEPG) solicitó que la Encuesta Nacional de la Dinámica de las Relaciones en los Hogares (ENDIREH) fuera sometida a consideración de la Junta de Gobierno del INEGI para formar parte del conjunto de IIN del SNIEG. La aprobación de la misma y la publicación del Acuerdo correspondiente en el DOF se efectuó el 30 de diciembre de 2015, quedando como parte del conjunto de IIN:

- La información estadística de la Encuesta Nacional sobre la Dinámica de las Relaciones en los Hogares

Indicadores Clave y Catálogo Nacional de Indicadores

Dentro de las actividades realizadas durante 2015 con relación a propuestas de Indicadores Clave (IC) para el Catálogo Nacional de Indicadores (CNI), se encuentran:

En la sesión del 26 de febrero de 2015, el CTE en Información de Juventud (CTEIJ) propuso cuatro indicadores, de los cuales la Junta de Gobierno aprobó tres para ser incorporados al CNI, mediante Acuerdo publicado en el DOF el 23 de junio de 2015:

- Porcentaje de la población joven con carencia por acceso a los servicios de salud.
- Porcentaje de población joven con ingreso inferior a la línea de bienestar.
- Tasa de desocupación en población joven.

En tanto que el indicador denominado "Porcentaje de la población juvenil (18 a 29 años de edad) víctima de algún delito" se envió al Comité Ejecutivo del Subsistema Nacional de Información de Gobierno, Seguridad Pública e Impartición de Justicia.

Durante la misma sesión, el CTE de Estadísticas del Trabajo y Previsión Social (CTEETPS), solicitó llevar a la Junta de Gobierno dos indicadores para ser considerados como IC:

- Incremento salarial contractual nominal de jurisdicción federal.
- Incremento salarial contractual real de jurisdicción federal.

La instancia correspondiente los aprobó y el Acuerdo respectivo fue publicado en el DOF el 10 de abril de 2015.

En la sesión del 18 de mayo de 2015 del Comité Ejecutivo, el CTEETPS informó acerca de los cambios en la serie estadística de los años 2005 a 2014 para 13 Indicadores Clave generados con base en la Encuesta Nacional de Ocupación y Empleo. Esto como resultado de la reforma constitucional que modifica la edad mínima legal para trabajar de 14 a 15 años de edad, que entró en vigor el 18 de junio de 2014.

Asimismo, reportó el cambio en la fuente de información para los Indicadores Clave Índice de productividad laboral en el comercio e Índice de costo unitario de la mano de obra en el comercio, dado que en 2014 la Encuesta Mensual sobre Establecimientos Comerciales fue reemplazada por la Encuesta Mensual sobre Empresas Comerciales. Finalmente también notificó que se concluyeron los cálculos de retropolación de las series estadísticas correspondientes a los años 2005 a 2006, para los Indicadores Clave "Índice de productividad laboral en las manufacturas" e "Índice de costo unitario de la mano de obra de las manufacturas", realizados con base en la Encuesta Industrial Mensual Ampliada.

Al respecto solicitó que se sometiera a consideración de la Junta de Gobierno el cambio en los metadatos de los Indicadores Clave mencionados. La aprobación la realizó la Junta en su sesión del 5 de junio de 2015.

Durante la tercera sesión del CESNIDS que tuvo lugar el 4 de diciembre de 2015, el CTEETPS presentó la propuesta para incorporar los siguientes indicadores en el Catálogo Nacional de Indicadores. Al respecto los integrantes del Comité Ejecutivo determinaron que serían puestos a consideración de la Junta de Gobierno una vez que fueran validados por el Comité Ejecutivo del Subsistema Nacional de Información Económica:

- Índice de productividad laboral en las empresas constructoras.
- Índice de costo unitario de la mano de obra en las empresas constructoras.

Asimismo durante la sesión de diciembre, el CTE de Información con Perspectiva de Género (CTEIPG) propuso llevar ante la Junta de Gobierno, seis indicadores para ser incorporados al CNI. Dicha instancia los aprobó, publicando el Acuerdo respectivo en el DOF el 30 de diciembre de 2015:

- Porcentaje de mujeres que experimentaron violencia de pareja por tipo de daños.
- Porcentaje de mujeres que han acudido al menos a una institución o autoridad en busca de ayuda, entre las mujeres que han sido alguna vez víctimas de violencia física y/o sexual infligida por su pareja.
- Prevalencia de violencia física y/o sexual contra las mujeres de 15 años y más por parte de la pareja o ex pareja, ocurrida a lo largo de su relación.
- Prevalencia de la violencia física y/o sexual contra las mujeres de 15 años y más, infligida por cualquier agresor a lo largo de su vida.
- Porcentaje de mujeres jueces y magistradas en los juzgados y tribunales superiores de justicia estatales.
- Percepción de inseguridad de la población de 18 años y más en el transporte y en espacios públicos desagregados por sexo.

Indicadores Clave en el marco de otros Subsistemas

En la sesión del 4 de diciembre de 2015, el CESNIDS aprobó siete indicadores del Subsistema Nacional de Información Económica (SNIE) que puso a su consideración la Dirección General de Estadísticas Económicas del INEGI. Esto con el fin de que el SNIE continúe con el proceso y los ponga a consideración de la Junta de Gobierno para su determinación y, en su caso, integración al Catálogo Nacional de Indicadores:

- Crecimiento porcentual del número de personas ocupadas.
- Crecimiento porcentual del número de personas ocupadas en unidades económicas micro.
- Crecimiento porcentual del número de personas ocupadas en unidades económicas pequeñas.
- Crecimiento porcentual del número de personas ocupadas en unidades económicas medianas.
- Crecimiento porcentual del número de personas ocupadas en unidades económicas grandes.
- Crecimiento porcentual del personal remunerado.
- Crecimiento porcentual del personal contratado y proporcionado por otra razón social.

Otros

Se aprobó la modificación del Acuerdo de Creación del Comité Técnico Especializado de Vivienda (CTEV), la cual fue presentada a la Junta de Gobierno del INEGI. Dicha instancia autorizó la modificación con fecha 24 de marzo de 2015, habiéndose informado mediante oficio a la Directora General de la Comisión Nacional de Vivienda, en su calidad de Presidenta del CTEV.

Posteriormente, en la sesión del 4 de diciembre de 2015, se aprobó una nueva modificación del Acuerdo de Creación del CTEV, la cual fue aprobada por la Junta el 16 de diciembre de 2015. También se acordó que la propuesta para la creación del "Comité Técnico Especializado en Información sobre la Protección Integral de los Derechos de las Niñas, Niños y Adolescente" fuera puesta a consideración de la Junta de Gobierno. Dicha instancia lo aprobó en su sesión del 16 de diciembre de 2015.

Asimismo se difundieron:

- Reglas para la integración y administración del Acervo de Información de Interés Nacional.
- Reglas para la Atención de Requerimientos Internacionales de Información de Interés Nacional.
- Principios y Buenas Prácticas para las Actividades Estadísticas y Geográficas del SNIEG.
- Cambios en integrantes de los CTE del SNIDS aprobadas por la Junta de Gobierno.
- Nueva versión de las Reglas para la determinación de la Información de Interés Nacional.
- Modificaciones en el Acuerdo de creación del Comité Técnico Especializado del Sistema de Información de los Objetivos de Desarrollo del Milenio, que pasó a ser Comité Técnico Especializado de los Objetivos de Desarrollo Sostenible.
- Reglas para la integración, difusión y administración del Catálogo Nacional de Indicadores.

1.2 Comités Técnicos Especializados del SNIDS

1.2.1 Operación

Al cierre de 2015 el SNIDS cuenta con un total de 13 CTE, 12 de ellos mantuvieron operación durante 2015 con un total de 30 reuniones.

Comité Técnico Especializado	Número de reuniones
Población y Dinámica Demográfica	4
Vivienda	1
Información Estadística y Geográfica de Desarrollo Social	2
Información Educativa	2
Estadísticas del Trabajo y Previsión Social	3
Sectorial en Salud	6
Sistema de Información de los Objetivos de Desarrollo del Milenio	1
Información con Perspectiva de Género	2
Información Cultural	2
Información sobre Discapacidad	3
Información de Juventud	2
Información de Cultura Física y Deporte	2
Información sobre la Protección Integral de los Derechos de las Niñas, Niños y Adolescentes	En proceso de instalación

Nota: el seis de noviembre de 2015 la Junta de Gobierno del INEGI aprobó que el CTE del Sistema de Información de los Objetivos de Desarrollo del Milenio se transformara en DTE de los Objetivos de Desarrollo Sostenible, por lo cual será el último informe de actividades bajo la denominación de CTESIODM.

1.2.2 Objetivos y Temas

Los Acuerdos de creación contienen los temas y objetivos que deberán atender los Comités, en apoyo al Subsistema, los cuales están disponibles en el Portal del SNIEG en Internet: www.snieg.mx

1.2.3 Integrantes de los CTE

- CTE Población y Dinámica Demográfica

Integrantes	
Presidente	Secretaría General, CONAPO
Secretario Técnico	Asesor de la Junta de Gobierno y Presidencia, INEGI

Secretario de Actas	Dirección de Estudios Sociodemográficos, CONAPO
Vocales	<ul style="list-style-type: none"> ▪ Dirección General de Análisis y Prospectiva, SEDESOL ▪ Dirección General de Planeación y Estadística Educativa, SEP ▪ Dirección General de Evaluación y Desarrollo Estadístico, INMUJERES ▪ Dirección General de Información en Salud, SALUD ▪ Dirección General del Registro Nacional de Población e Identificación Personal, SEGOB ▪ Dirección General de Estadísticas Sociodemográficas, INEGI ▪ Jefatura de la Unidad de Política Migratoria, SEGOB
Invitados	<ul style="list-style-type: none"> ▪ Dirección General, INAPAM ▪ Representación en México del Fondo de las Naciones Unidas para la Infancia ▪ Dirección General de Geoestadística y Padrones de Beneficiarios, SEDESOL ▪ Unidad de Planeación, CNDPI ▪ Dirección General, IMJUVE ▪ Representante Adjunto en México del Fondo de Población de las Naciones Unidas

• CTE Vivienda

Integrantes	
Presidente	Subsecretaría de Desarrollo Urbano y Vivienda, SEDATU
Secretario Técnico	Dirección de Coordinación Técnica Junta de Gobierno y Presidencia, INEGI
Secretario de Actas	Titular de la Coordinación de Asesores de la Subsecretaría de Desarrollo Urbano y Vivienda
Vocales	<ul style="list-style-type: none"> ▪ Director General, INFONAVIT ▪ Dirección General, CONAVI ▪ Dirección en Jefe, RAN ▪ Dirección General Adjunta de Cuentas Nacionales, INEGI ▪ Dirección General Adjunta del Censo General de Población y Vivienda, INEGI ▪ Dirección General Adjunta de Información Catastral y Registral, INEGI ▪ Dirección General, CORETT ▪ Dirección General, FONHAPO ▪ Dirección de Estudios Económicos de la Vivienda, SHF ▪ Dirección de Medición Económica, BANXICO ▪ Vocal Ejecutivo de la Comisión Ejecutiva, FOVISSSTE
Invitados	<ul style="list-style-type: none"> ▪ Secretaría General, CONAPO ▪ Instituto Mexicano de la Competitividad A. C. ▪ Dirección General Adjunta de Explotación de Información, CNBV ▪ Presidencia del Consejo Nacional de Organismos Estatales de Vivienda A. C. ▪ Dirección del Registro Único de Vivienda, CONAVI ▪ Presidencia, CAMIC ▪ Subdirección de Programación, CFE ▪ Dirección General, CONAGUA ▪ Dirección General de Estadística e Información Ambiental, SEMARNAT ▪ Centro Nacional de Prevención de Desastres ▪ Dirección General de Planeación, SCT ▪ Director General de Geoestadística y Padrones de Beneficiarios, SEDESOL ▪ Dirección General, CONADIS ▪ Dirección General, CONVIVES ▪ Presidencia, CMIC

• CTE Información Estadística y Geográfica de Desarrollo Social

Integrantes	
Presidente	Dirección General de Geoestadística y Padrones de Beneficiarios, SEDESOL
Secretario Técnico	Subdirección de Estandarización de Temas de Movilidad Social, INEGI
Secretario de Actas	Dirección General Adjunta de Estadística, SEDESOL

Vocales	<ul style="list-style-type: none"> ▪ Dirección General de Seguimiento; Dirección General de Programación y Presupuesto; Jefatura de la Unidad de Planeación y Relaciones Internacionales, SEDESOL ▪ Dirección General de Información Geoestadística Análisis y Evaluación; Coordinación Nacional, PROSPERA ▪ Dirección de Desarrollo, DICONSA ▪ Dirección General Adjunta de Administración, Organización y Finanzas, INDESOL ▪ Dirección General de Información en Salud, SALUD ▪ Dirección de Planeación y Desarrollo Institucional, CORETT ▪ Dirección de Abasto Social, LICONSA ▪ Dirección de Administración y Finanzas, FONART ▪ Dirección de Programas Estatales, INAPAM ▪ Dirección de Promoción y Operación, FONHAPO ▪ Dirección General de Planeación y Estadística Educativa, SEP ▪ Coordinación General de Análisis de Vivienda y Prospectiva, CONAVI ▪ Dirección General Adjunta de Análisis de la Pobreza, CONEVAL ▪ Dirección General de Ordenamiento Territorial y Atención a Zonas de Riesgo, SEDATU
Invitados	<ul style="list-style-type: none"> ▪ Dirección General de Planeación en Población y Desarrollo, CONAPO ▪ Jefatura del Departamento de Planeación e Informática, CONAFOR ▪ Dirección General de Desarrollo Territorial y Organización Rural, SAGARPA ▪ Dirección de Vinculación y Seguimiento del Sistema Nacional de Protección Civil, SEGOB ▪ Coordinación General de Fomento al Desarrollo Indígena, CDI ▪ Dirección General de Planeación, SCT ▪ Fondo de las Naciones Unidas para la Infancia, México

• CTE Información Educativa

Integrantes	
Presidente	Subsecretaría de Planeación y Evaluación de Políticas Educativas, SEP
Secretario Técnico	Dirección de Estandarización de Clasificaciones y Contenidos Sociodemográficos, INEGI
Secretario de Actas	Designado por la SEP
Vocales	<ul style="list-style-type: none"> ▪ Presidencia, INEE ▪ Titular de la Unidad de Coordinación Ejecutiva, SEP ▪ Oficialía Mayor, SEP ▪ Dirección General, INEA ▪ Subsecretaría de Educación Básica, SEP ▪ Dirección General de Acreditación, Incorporación y Revalidación; Dirección General de Planeación y Estadística Educativa; Dirección General de Evaluación de Políticas; Coordinación de Proyectos Estratégicos, Análisis e Integración de Políticas Educativas; SEP ▪ Subsecretaría de Educación Media Superior, SEP ▪ Dirección General, Consejo Nacional de Fomento Educativo, CONAFE ▪ Administración Federal de Servicios Educativos en el Distrito Federal, SEP ▪ Subsecretaría de Educación Superior, SEP

• CTE Estadísticas del Trabajo y Previsión Social

Integrantes	
Presidente	Subsecretaría de Empleo y Productividad Laboral, STPS
Secretario Técnico	Subdirección de Diseño Conceptual de Encuestas Tradicionales, INEGI
Secretario de Actas	Dirección de Estadísticas de Empleo, STPS
Vocales	<ul style="list-style-type: none"> ▪ Dirección de Incorporación y Recaudación, IMSS ▪ Titular de la Unidad de Atención Primaria a la Salud, IMSS ▪ Coordinación de asesores, SE ▪ Dirección de Medición Económica, BANXICO ▪ Dirección General Adjunta de Análisis de Políticas Públicas, SHCP ▪ Subdirección de Innovación y Calidad, ISSSTE

• CTE Sectorial en Salud

Integrantes	
Presidente	Dirección General de Información en Salud, SALUD
Secretario Técnico	AseSORA en la Generación de Productos Censales, INEGI
Secretario de Actas	Subdirección de Integración y Difusión de la Información, SALUD

Vocales	<ul style="list-style-type: none"> ▪ Dirección General Adjunta de Desarrollo Gerencial Corporativo, SALUD ▪ Dirección General de Epidemiología, SALUD ▪ Dirección General de Evaluación del Desempeño, SALUD ▪ Dirección General Adjunta de Economía y Salud, SALUD ▪ Titular de la División de Información en Salud, IMSS ▪ Coordinación de Planeación Estratégica, Evaluación y Padrón de Beneficiarios, IMSS-PROSPERA ▪ Dirección de Finanzas, ISSSTE ▪ Dirección General de Estudios Sociodemográficos, CONAPO ▪ Gerencia de Servicios Médicos, PEMEX ▪ Dirección General de Afiliación y Operación, Comisión Nacional de Protección Social en Salud (Seguro Popular) ▪ Delegado y Comisario Público Propietario del Sector Salud, Trabajo y Seguridad Social, SFP ▪ Dirección Médica, Asociación Mexicana de Instituciones de Seguros ▪ Vicepresidencia Jurídica del Centro Médico ABC, Asociación Nacional de Hospitales Privados, A.C. ▪ Dirección General, Cruz Roja Mexicana ▪ Dirección General de Coordinación de los Institutos Nacionales de Salud, Comisión Coordinadora de Institutos Nacionales de Salud y Hospitales de Alta Especialidad ▪ Director General Adjunto de Desarrollo Gerencial Corporativo, Comisión Coordinadora de Institutos Nacionales de Salud y Hospitales de Alta Especialidad ▪ Presidencia de la Asociación Mexicana de Hospitales ▪ Dirección General de Rehabilitación, DIF ▪ Subdirección de Salud Pública, SEMAR ▪ Subdirección Administrativa de la Dirección General de Sanidad, SEDENA ▪ Dirección General Adjunta de Coordinación de Operación Política y Alianzas Estratégicas, RENAPO-SEGOB
---------	--

• CTE Sistema de Información de los Objetivos de Desarrollo del Milenio

Integrantes	
Presidente	Oficina de la Presidencia de la República
Secretario Técnico	Dirección General de Integración, Análisis e Investigación, INEGI
Secretario de Actas	Secretaría General del CONAPO
Vocales	<ul style="list-style-type: none"> ▪ Dirección General de Investigación y Estadísticas del Trabajo, STPS ▪ Dirección General para Temas Globales, SRE ▪ Dirección General de Estadística e Información Ambiental, SEMARNAT ▪ Secretaría Técnica de la Subsecretaría de Hacienda y Crédito Público, SHCP ▪ Coordinación de Asesores, SEGOB ▪ Dirección General de Planeación e Información Energéticas, SENER ▪ Dirección General de Planeación y Estadística Educativa, SEP ▪ Dirección General de Reglas de Comercio Internacional, SE ▪ Dirección General de Análisis y Prospectiva, SEDESOL ▪ Dirección General de Desarrollo Urbano, Suelo y Vivienda, SEDATU ▪ Dirección General de Vinculación, SCT ▪ Coordinación General de Asuntos Internacionales, SAGARPA ▪ Secretaría Ejecutiva, INMUJERES
Invitados	<ul style="list-style-type: none"> ▪ Dirección del Programa de Reducción de la Pobreza y Competitividad, Programa de las Naciones Unidas para el Desarrollo ▪ Dirección de Investigación y Estudios sobre Juventud, IMJUVE

• CTE Información con Perspectiva de Género

Integrantes	
Presidente	Secretaría Ejecutiva, INMUJERES
Secretario Técnico	Dirección General Adjunta de Asistencia Técnica al SNIE, INEGI
Secretario de Actas	Subdirección de Sistematización de Información, INMUJERES

Vocales	<ul style="list-style-type: none"> ▪ Secretaría General, CONAPO ▪ Dirección General de Estadísticas de Gobierno, Seguridad Pública y Justicia, INEGI ▪ Dirección General Adjunta de Asistencia Técnica al SNIGMA, INEGI ▪ Dirección General Adjunta de Asistencia Técnica al SNIE, INEGI ▪ Dirección General de Estadísticas Sociodemográficas, INEGI ▪ Dirección General de Geoestadística y Padrones de Beneficiarios, SEDESOL ▪ Comisión Nacional de los Derechos Humanos ▪ Secretaría de Educación Pública ▪ Dirección General de Investigación y Estadísticas del Trabajo, STPS ▪ Subsecretaría de Integración y Desarrollo del Sector Salud, SALUD ▪ Dirección de Fortalecimiento del Tejido Social, CONAVIM ▪ Titular de la Unidad de Igualdad de Género, SCJ-PJF ▪ Presidencia, CONATRI
Invitados	<ul style="list-style-type: none"> ▪ Instituto del Fondo Nacional de la Vivienda para los Trabajadores ▪ ONU-Mujeres, Representación en México

• CTE Información Cultural

Integrantes	
Presidente	Presidencia, CONACULTA
Secretario Técnico	Dirección General Adjunta de Asistencia Técnica al SNIDS, INEGI
Secretario de Actas	Coordinación Nacional de Desarrollo Institucional, CONACULTA
Vocales	<ul style="list-style-type: none"> ▪ Dirección General de Planeación y Estadística Educativa, SEP ▪ Dirección General de Integración de Información Sectorial, SECTUR ▪ Dirección General de Estadísticas Económicas, INEGI ▪ Dirección General, Instituto Nacional de Bellas Artes y Literatura, INBA ▪ Dirección de Estrategia y Desarrollo, Canal XEIPN Once TV México ▪ Dirección General, FCE ▪ Coordinación de Recintos Culturales, UNAM ▪ Secretaría de Servicios Educativos, IPN ▪ Titular de la División de Desarrollo Cultural, IMSS ▪ Coordinación Ejecutiva del Fideicomiso para Uso y Aprovechamiento del Auditorio Nacional ▪ Dirección General, FONART ▪ Dirección General, INAH

• CTE Información sobre Discapacidad

Integrantes	
Presidente	Dirección General, CONADIS
Secretario Técnico	Subdirección de Estandarización de Temas Sociodemográficos, INEGI
Secretario de Actas	Consejo Nacional para el Desarrollo y la Inclusión de las Personas con Discapacidad
Vocales	<ul style="list-style-type: none"> ▪ Dirección General de Información en Salud, SALUD ▪ Titular de la División de Información en Salud, IMSS ▪ Coordinación de Salud en el Trabajo, IMSS ▪ Dirección General de Geoestadística y Padrones de Beneficiarios, SEDESOL ▪ Dirección General de Programación, Organización y Presupuesto, SCT ▪ Coordinación de Áreas Médicas, IMSS ▪ Dirección General de Desarrollo Curricular, SEP ▪ Dirección de Programas Estatales, INAPAM ▪ Secretaría Ejecutiva, INMUJERES ▪ Dirección Médica, ISSSTE ▪ Dirección General, DIF Nacional ▪ Dirección de Igualdad Laboral para Adultos Mayores, Personas con Discapacidad y Personas que viven con VIH, STPS ▪ Dirección General de Padrones Gubernamentales, SFP ▪ Comisión Coordinadora de Institutos Nacionales de Salud y Hospitales de Alta Especialidad, SALUD ▪ Registro Nacional de Población e Identificación Personal, SEGOB Comisión de Atención a Grupos Vulnerables de la cámara de Senadores y Diputados, Poder Legislativo
Invitados Permanentes	<ul style="list-style-type: none"> ▪ Secretaría de Hacienda y Crédito Público

• CTE Información de Juventud

Integrantes	
Presidente	Dirección General, IMJUVE
Secretario Técnico	Dirección de Coordinación Técnica Junta de Gobierno y Presidencia, INEGI
Secretario de Actas	Dirección de Investigación y Estudios sobre Juventud, IMJUVE
Vocales	<ul style="list-style-type: none"> ▪ Subsecretaría de Planeación y Evaluación de Políticas Educativas, SEP ▪ Subsecretaría de Prospectiva, Planeación y Evaluación, SEDESOL ▪ Subsecretaría de Integración y Desarrollo del Sector Salud, SALUD ▪ Subsecretaría de Inclusión Laboral, STPS ▪ Dirección General de Coordinación Intersecretarial, SEGOB
Invitados	<ul style="list-style-type: none"> ▪ Instituto Nacional para la Evaluación de la Educación ▪ Consejo Nacional de Fomento Educativo ▪ Centro Nacional de Equidad de Género y Salud Reproductiva ▪ Instituto Nacional de Psiquiatría ▪ Instituto de Seguridad y Servicios Sociales de los Trabajadores del Estado ▪ Fundación de Investigaciones Sociales A. C. ▪ Centro Nacional para la Prevención y el Control del VIH/SIDA ▪ Seminario de Investigación en Juventud de la Universidad Nacional Autónoma de México ▪ Banco Interamericano de Desarrollo ▪ Organización Internacional del Trabajo ▪ Fondo de Población de las Naciones Unidas ▪ Fondo de las Naciones Unidas para la Infancia ▪ Programa de las Naciones Unidas para el Desarrollo ▪ Instituto Nacional Electoral ▪ Comisión Nacional de los Derechos Humanos ▪ Comisión Nacional contra las Adicciones ▪ Secretaría de Desarrollo Agrario, Territorial y Urbano ▪ Instituto Nacional de Migración ▪ Instituto Nacional de las Mujeres ▪ Instituto Nacional de Salud Pública ▪ Consejo Nacional de Evaluación de la Política de Desarrollo Social ▪ Consejo Nacional para Prevenir la Discriminación ▪ Consejo Nacional para la Cultura y las Artes ▪ Comisión Nacional de Cultura Física y Deporte ▪ Instituto Mexicano del Seguro Social ▪ Consejo Nacional de Población ▪ Secretaría de Desarrollo Social ▪ Sistema Nacional para el Desarrollo Integral de la Familia

• CTE Información de Cultura Física y Deporte

Integrantes	
Presidente	Dirección General, CONADE
Secretario Técnico	Dirección de Coordinación Técnica Junta de Gobierno y Presidencia, INEGI
Secretario de Actas	Coordinación de Normatividad y Asuntos Jurídicos, CONADE
Vocales	<ul style="list-style-type: none"> ▪ Dirección del Sistema Nacional del Deporte, CONADE ▪ Dirección de Investigación Operativa Epidemiológica, SALUD ▪ Subdirección de Servicios Sociales y Culturales, ISSSTE ▪ Dirección de Seguimiento y Control de Gestión Institucional, SEMARNAT ▪ División de Deporte y Cultura, IMSS ▪ Capitán 1° de Educación Física y Deporte, SEDENA

1.2.4 Actividades

• CTE Población y Dinámica Demográfica

Actividad
Información de Interés Nacional
Encuesta Intercensal 2015
Se presentaron los requerimientos a la Dirección General de Estadísticas Sociodemográficas del INEGI, la cual informó que los aspectos recomendados estaban contemplados en el programa de tabulados básicos de la encuesta.

Indicadores Clave y Catálogo Nacional de Indicadores
Se conformó un Grupo de Trabajo que preparará la propuesta de indicadores para su incorporación al Catálogo Nacional de Indicadores. Se dispone de las fichas de seis indicadores, incluyendo sus series estadísticas, las cuales se someterán a consideración del CESNIDS en el año 2016.
Infraestructura de información y otras actividades para el Subsistema
Proyectos estadísticos en materia de salud sexual y reproductiva.
Se analizó el contenido temático de la ENADID 2014. Se elaboró un Informe sobre el análisis y recomendaciones realizadas para la generación de información en materia de salud sexual y reproductiva.

• CTE Vivienda

Actividad
Normatividad técnica, diagnósticos y estudios temáticos
Documentos y metodologías.
El CTEV trabajó en la definición de las características de las viviendas en rezago, está pendiente la aprobación del CTEV.
En cuanto al diseño de una metodología para la medición de las viviendas deshabitadas, sus condiciones y modalidades, se presentaron al Grupo de Trabajo sobre indicadores, la metodología e instrumentos de captación para el levantamiento del estudio sobre vivienda deshabitada, cuyo propósito es proporcionar información para su caracterización.
En relación con la elaboración del documento que incluya la situación actual de la vivienda deshabitada (condiciones y modalidades) y las perspectivas de suelo disponible para la construcción de vivienda, los Grupos de Trabajo Metodología e Indicadores de Vivienda y Suelo Susceptible a Desarrollar Vivienda, avanzan en la elaboración de este informe.
Indicadores Clave y Catálogo Nacional de Indicadores
Se documentó un conjunto de indicadores sobre la atención de la necesidad de vivienda de la población, los cuales se presentarán al CTEV para su análisis: Porcentaje de vivienda nueva vendida con subsidio, Porcentaje de subsidios para la vivienda ejercido por mujeres, Índice de precios de vivienda y Demanda de vivienda por entidad federativa.
Infraestructura de información y otras actividades para el Subsistema
Con el fin de apoyar en las necesidades de información de la Cuenta Satélite de Vivienda, el CTEV realizó lo siguiente:
<ul style="list-style-type: none"> ▪ Solicitó información a las diversas instituciones públicas que realizan actividades fundamentales de promoción, fomento y regulación de la vivienda, así como de aquellas que llevan a cabo programas específicos para atender el tema de vivienda, tanto a nivel nacional como regional. ▪ Integró información sobre el gasto ejercido de CONAVI a nivel de partida presupuestal para los años 2013 y 2014.
Registros administrativos.
En atención a la elaboración del inventario de trámites, costos diversos, normas y reglamentos para la edificación, el CTEV coadyuva con el Consejo Nacional de Vivienda en la identificación de esos registros, a efecto de diseñar instrumentos de captación de información basados en registros administrativos que contribuyan a la medición de las variables.
Registros Nacionales de Información Estadística y Geográfica.
Se registró el Sistema Nacional de Información e Indicadores de Vivienda de CONAVI en el Registro Estadístico Nacional.

• CTE Información Estadística y Geográfica de Desarrollo Social

Actividad
Normatividad técnica, diagnósticos y estudios temáticos
Propuesta metodológica para el aprovechamiento de los registros administrativos en el desarrollo social.
Se integraron y publicaron los "Lineamientos de Integración, Uso y Compartición de Información Socioeconómica del Sistema de Focalización para el Desarrollo", el cual describe el alcance y ámbito de aplicación de este sistema.
Indicadores Clave y Catálogo Nacional de Indicadores
Series de datos para la medición multidimensional de la pobreza.
El Consejo Nacional de Evaluación de la Política de Desarrollo Social (CONEVAL); responsable de la actualización de los indicadores de pobreza incluidos en el Catálogo Nacional de Indicadores, envió durante el mes de octubre la actualización de 14 indicadores clave, complementando dicha actualización con un indicador más en diciembre de 2015.

Actividad
<p>Promover la incorporación de Indicadores Clave que otorguen información en el marco del Desarrollo Social.</p> <p>Se elaboraron los formatos correspondientes para integrar la propuesta del indicador "Prevalencia de desnutrición crónica infantil de la población en condiciones de pobreza extrema", propuesto para el seguimiento de las acciones en materia de desarrollo social y el mejoramiento de la calidad de vida de los mexicanos, los cuales fueron revisados por el CONEVAL y la Secretaría Técnica del CTEIEGDS.</p> <p>Los formatos fueron remitidos a la Unidad del Estado que propone el indicador, para la modificación de la propuesta.</p>

• CTE Información Educativa

Actividad
Normatividad técnica, diagnósticos y estudios temáticos
<p>Clasificación Mexicana de Programas de Estudio para educación media superior y superior:</p> <p>Se concluyó la versión actualizada de la estructura. Se tiene programado concluir en 2016 la revisión y el desarrollo de los contenidos de la clasificación.</p> <p>Glosario de términos, educación básica, media superior y superior:</p> <p>Se analizan las observaciones realizadas por las Subsecretarías de Educación Básica, Media Superior y Superior para la integración de la segunda versión.</p> <p>Marco Normativo de obligaciones y sanciones para la obtención de Información Estadística.</p> <p>Se solicitaron observaciones al documento por parte de las distintas autoridades educativas federales y estatales. Se analizan las observaciones realizadas por las Subsecretarías de Educación Básica, Media Superior y Superior para la integración de una segunda versión.</p>
Información de Interés Nacional
<p>El CTEIE solicitó ante el CESNIDS que el Sistema de Información y Gestión Educativa (SIGED) fuera sometido a consideración de la Junta de Gobierno del INEGI para formar parte del conjunto de IIN del SNIEG. El 23 de junio de 2015 se publicó en el Diario Oficial de la Federación el "Acuerdo por el que se determina Información de Interés Nacional a la información estadística del Sistema de Información y Gestión Educativa".</p> <p>Cabe mencionar que el CTEIE también solicitó ante el CESNIDS que el Registro Nacional de Alumnos, Maestros y Escuelas, fuera revocado en su calidad de IIN en virtud de que había dejado de cumplir con los criterios establecidos por la LSNIEG, en función a lo establecido en el Decreto por el que se reforman, adicionan y derogan diversas disposiciones de la Ley General de Educación, publicado en el Diario Oficial de la Federación de fecha 11 de septiembre de 2013. El Acuerdo respectivo también se publicó en el Diario Oficial de la Federación el 23 de junio de 2015.</p>
Indicadores Clave y Catálogo Nacional de Indicadores
<p>En el marco de las actividades del CTEIE se cuenta con los formatos para proponer los Indicadores Clave: Cobertura en educación media superior, Tasa de abandono escolar en educación primaria y Tasa de abandono escolar en educación secundaria.</p>
Infraestructura de información y otras actividades para el Subsistema
<p>Se genera, en coordinación con la Dirección de Sistemas de la Dirección General de Planeación y Estadística Educativa de la SEP, el módulo de explotación y oficialización de la estadística de fin de cursos.</p> <p>Se actualiza la aplicación de acuerdo con las observaciones de la Subsecretaría de Educación Básica y el Consejo Nacional de Fomento Educativo.</p>

• CTE Estadísticas del Trabajo y Previsión Social

Actividad
Normatividad técnica, diagnósticos y estudios temáticos
<p>Propuestas metodológicas para el cálculo de índices de productividad laboral y de costo unitario de la mano de obra. Industria manufacturera y comercio:</p> <ul style="list-style-type: none"> ▪ Se concluyeron las propuestas de notas metodológicas sobre el cálculo de los índices a nivel sector por entidad federativa para la industria manufacturera y las empresas comerciales. Con dichas notas se actualizó y amplió el documento metodológico de cálculo de los índices. ▪ En el segundo semestre 2015 se actualizó el documento al incorporarse los apartados de retropolación de los índices de empresas comerciales y el cálculo de los índices por entidad federativa de la industria manufacturera y de las empresas comerciales. Asimismo, está en proceso la gestión de los derechos de autor de la publicación para ponerla a disposición de los usuarios en el sitio de Internet del INEGI.

Actividad
<p>En el caso de las empresas constructoras:</p> <ul style="list-style-type: none"> ▪ Se informó en la Primera Sesión 2015 del CTEETPS, que aún no es posible concluir la nota metodológica a nivel de sector, debido a que la Encuesta Nacional de Empresas Constructoras no dispone de información sobre el personal ocupado, horas trabajadas y remuneraciones, desagregados por la entidad federativa en la cual los trabajadores realizan físicamente sus actividades. Sólo se tiene información relativa al personal ocupado según el estado donde están domiciliadas las empresas constructoras. ▪ El INEGI planteó al CTEETPS tres métodos para estimar el personal ocupado, las horas trabajadas y las remuneraciones a nivel entidad federativa y generó un ejercicio para el estado de Aguascalientes de los índices de productividad laboral y del costo unitario de la mano de obra con la información de la Encuesta Nacional de Empresas Constructoras. Los avances se presentaron en la Segunda y Tercera Sesiones del Comité. El INEGI concluirá la evaluación de la información a nivel del tipo de obra para realizar los ajustes estatales que permitan estimar correctamente el personal ocupado, las horas trabajadas y las remuneraciones a nivel entidad federativa.
<p>Propuesta metodológica para la medición del trabajo infantil.</p> <p>En la tercera reunión del CTEETPS el INEGI presentó el marco conceptual de los ajustes realizados a la propuesta metodológica para medir el trabajo infantil con base en lo establecido en la Ley Federal del Trabajo en el marco de las actividades, ocupaciones y lugares peligrosos para la población de 15 a 17 años.</p> <p>Además de atender la necesidad de indicadores para el Programa Nacional para Prevenir y Erradicar el Trabajo Infantil y Proteger a Trabajadores Adolescentes en Edad Permitida. Se mostraron las estimaciones correspondientes a los años 2007, 2009, 2011 y 2013 con base en el Módulo de Trabajo Infantil; con el fin de evaluar la congruencia del comportamiento del trabajo infantil, se realizó un cálculo aproximado con la ENOE, para el periodo del primer trimestre de 2005 al segundo trimestre 2015 para medir el trabajo permitido y no permitido. El documento metodológico será enviado para comentarios a los miembros del CTEETPS.</p>
<p>Propuesta metodológica para estimar un conjunto de variables seleccionadas del mercado de trabajo.</p> <ul style="list-style-type: none"> ▪ El INEGI revisó el ejercicio de estimación de las principales variables del mercado de trabajo provenientes de la Encuesta Nacional de Empleo, para el periodo de 1995 a 2004, elaborado por la STPS, y determinó que lo procedente es realizar el ajuste de los factores de expansión con base en las cifras de población correspondientes a la nueva proyección de población basada en la Encuesta Intercensal 2015. ▪ En la segunda reunión del CTEETPS se aprobó reprogramar la actividad para 2016, con el fin de esperar la publicación de las proyecciones de población basadas en la Encuesta Intercensal 2015, necesarias para el ajuste de los indicadores laborales 1995-2004.
<p>Propuesta metodológica de generación del índice global de productividad laboral por entidad federativa, con base en el Sistema de Cuentas Nacionales de México, la Encuesta Nacional de Ocupación y Empleo y los Censos de Población.</p> <p>Se concluyó la propuesta metodológica, en 2016 se revisarán las estimaciones con base en los datos sobre lugar de trabajo de la población ocupada, proporcionados por la Encuesta Intercensal 2015 y se evaluarán los resultados con otras fuentes de información.</p>
<p>Indicadores Clave y Catálogo Nacional de Indicadores</p>
<p>El CTE de Estadísticas del Trabajo y Previsión Social llevó a cabo durante 2015 las acciones necesarias para sustentar la propuesta de los siguientes indicadores para formar parte del Catálogo Nacional de Indicadores (CNI).</p> <ul style="list-style-type: none"> ▪ Incremento salarial contractual nominal de jurisdicción federal. ▪ Incremento salarial contractual real de jurisdicción federal. <p>Ambos fueron presentados en la sesión del CESNIDS llevada a cabo el 26 de febrero de 2015, mientras que la Junta de Gobierno del INEGI en sesión del 24 de marzo de 2015 los aprobó para formar parte del Catálogo Nacional de Indicadores (CNI). El Acuerdo respectivo fue publicado en el Diario Oficial de la Federación (DOF) el 10 de abril de 2015.</p>
<p>El CTEETPS coordinó las actividades para llenar los formatos de los indicadores siguientes:</p> <ul style="list-style-type: none"> ▪ Índice de Productividad Laboral en las empresas constructoras. ▪ Índice de Costo Unitario de la Mano de Obra en las empresas constructoras. <p>Los dos indicadores se presentaron en la sesión del CESNIDS llevada a cabo el 4 de diciembre de 2015, con el propósito de que sean puestos a consideración de la Junta de Gobierno, para su inclusión en el Catálogo Nacional de Indicadores. El CESNIDS acordó que los indicadores sean sometidos a la evaluación del Comité Ejecutivo del Subsistema Nacional de Información Económica.</p>
<p>Cambio de metodología en Indicadores Clave.</p> <p>Se informó a los integrantes del CTEETPS que fueron presentadas al CESNIDS las modificaciones de series y metadatos de los índices de productividad laboral y costo unitario de la mano de obra de empresas comerciales y la retropolación de la industria manufacturera; así como del cambio en la edad mínima para trabajar derivado de la reforma constitucional, en los Indicadores Clave que toman como base la Encuesta Nacional de Ocupación y Empleo. Dichos cambios fueron aprobados por la Junta de Gobierno del INEGI en su sesión del 5 de junio de 2015.</p>
<p>Durante 2015 se enviaron, conforme al calendario mensual y trimestral según corresponde a cada indicador, las series estadísticas actualizadas de los Indicadores Clave que son responsabilidad del INEGI y de la STPS, con la finalidad de mantener la difusión oportuna de los datos a través del sitio del Catálogo Nacional de Indicadores.</p>

Infraestructura de información y otras actividades para el Subsistema
<p>Evaluar el impacto de los ajustes a las estadísticas de población en edad de trabajar.</p> <p>Se elaboró un reporte y se actualizó la serie de indicadores de la Encuesta Nacional de Ocupación y Empleo del período 2005 a 2015 y todos los productos correspondientes considerando la población de 15 años y más. Dicha actualización también se efectuó para los Indicadores Clave de Trabajo y Previsión Social generados con dicha encuesta.</p> <p>Recopilar e integrar información estadística sobre riesgos de trabajo.</p> <p>Se integró el grupo de riesgos de trabajo con funcionarios del Instituto Mexicano del Seguro Social, Instituto de Seguridad y Servicios Sociales de los Trabajadores del Estado y la Secretaría del Trabajo y Previsión Social. El grupo sesionó el 30 de noviembre y acordó elaborar un programa de actividades para atender los compromisos derivados de las disposiciones de la Ley Federal del Trabajo y el Reglamento Federal de Seguridad y Salud en el Trabajo; así como, la instrumentación del Sistema de Avisos de Accidentes de Trabajo.</p>

• CTE Sectorial en Salud

Actividad
<p>Normatividad técnica, diagnósticos y estudios temáticos</p> <p>NOM-035-SSA3-2012 en materia de información en salud.</p> <p>Se creó un grupo para trabajar la propuesta de modificación a la NOM-035-SSA3-2012 en materia de información en salud. Se realizaron dos sesiones, el 18 de agosto y 1° de septiembre de 2015.</p> <p>Norma Técnica Sobre Domicilios Geográficos.</p> <p>Con el fin de impulsar la homologación de los conceptos y la medición de las variables geográficas y sociodemográficas que forman parte de la información en salud, se actualizó el formato del Certificado de Nacimiento en las variables referentes a domicilio, conforme a lo establecido en la Norma Técnica sobre Domicilios Geográficos del INEGI.</p> <p>Uso de las clasificaciones en salud.</p> <p>El Centro Mexicano para la Clasificación de Enfermedades, Centro Colaborador para la Familia de Clasificaciones Internacionales de la Organización Mundial de la Salud en México (CEMECE) se coordina con las instituciones públicas y privadas para promover, asesorar y vigilar el uso correcto de las clasificaciones internacionales aprobadas para su manejo en el país, asimismo realiza cursos permanentes de actualización.</p> <p>El CEMECE ha realizado cursos nacionales de capacitación en materia de codificación clínica con la familia de clasificaciones internacionales de la Organización Mundial de la Salud. De julio a diciembre de 2015, el CEMECE llevó a cabo cuatro cursos y un taller: Curso internacional de la Búsqueda Intencionada y Reclasificación de Muertes Maternas con la participación de países de la región, Taller de accidentes de consumo, Curso de actualización de la Clasificación Estadística Internacional de Enfermedades y Problemas Relacionados con la Salud, décima versión (CIE-10) para el IMSS, Curso básico para la clasificación en la CIE-10 donde participaron IMSS PROSPERA, SEMAR e ISSSTE y Curso de formación de instructores en la CIE-10, en el cual participaron instituciones como IMSS PROSPERA, INEGI, ISSSTE y países de la región.</p> <p>Guías y formatos para el intercambio de información entre prestadores de servicios de salud.</p> <p>A la fecha se han elaborado siete Guías de intercambio de información y se encuentran publicadas en la página electrónica de la Dirección General de Información en Salud (DGIS).</p> <p>En proceso de conclusión se tienen las guías de defunciones generales, muertes fetales, actualización de nacimientos y la guía del CEMECE para el correcto llenado y codificación de la CIE-10, 9 y la CIF.</p> <p>Se continúan los trabajos con la Cruz Roja Mexicana y con la Asociación Nacional de Hospitales Privados con la finalidad de identificar la información que pudiera reportarse.</p> <p>Se trabajó con el RENAPO y el IMSS para la celebración de convenios de colaboración que permitan el intercambio de información.</p>
<p>Información de Interés Nacional</p> <p>Se cuenta con la propuesta aprobada por el CTESS para que el Catálogo Nacional de Establecimientos en Salud (CLUES) sea propuesta a la Junta de Gobierno para que sea considerada Información de Interés Nacional. El formato se encuentra en fase de revisión y análisis.</p>
<p>Indicadores Clave y Catálogo Nacional de Indicadores</p> <p>En el segundo semestre 2015 el CTESS cuenta con una propuesta de indicador para ser considerado en el Catálogo Nacional de Indicadores. Se trabajó en el análisis de la calidad de la fuente de información de la cual se generará el dato:</p> <ul style="list-style-type: none"> ▪ Personal de enfermería en contacto con el paciente de instituciones públicas por cada mil habitantes <p>En la tercera reunión ordinaria de 2015 del CTESS se acordó crear un Grupo de Trabajo para abordar el tema de la estandarización del cálculo de los indicadores de las instituciones del sector salud.</p> <p>Asimismo, como parte del Sistema Nacional de Información Básica en materia de Salud (SINBA) se trabaja en la generación de un indicador global de calidad, el cual será presentado en el CTESS.</p>

Actividad
<p>En atención del acuerdo de la Primera Sesión 2015 del CESNIDS, en la segunda reunión ordinaria 2015 del CTESS se presentó por parte del Comité Técnico Especializado en Información de Juventud, el indicador denominado Porcentaje de población joven con carencia por acceso a los servicios de salud; se hicieron algunas observaciones al mismo, para que fueran tomadas en cuenta.</p>
<p>Infraestructura de información y otras actividades para el Subsistema</p>
<p>Información sobre nacimientos y defunciones.</p> <p>Durante el año 2015 se llevaron a cabo las siguientes actividades en este rubro:</p> <ul style="list-style-type: none"> ▪ Se promovió que la CURP (Clave Única de Registro de Población) se utilice como principal identificador en los diferentes sistemas de información en salud, tales como el Certificado Electrónico de Nacimiento. ▪ Se tiene un nuevo sistema para la expedición del Certificado Electrónico de Nacimiento, en cumplimiento a los lineamientos de operación publicados el 17 de abril de 2015 en el Diario Oficial de la Federación. ▪ Se cuenta con un instrumento mensual para dar seguimiento a la cobertura oportuna de la información del Subsistema de Información sobre Nacimientos y del Sistema Epidemiológico y Estadístico de las Defunciones.
<p>Expedientes Clínicos Electrónicos.</p> <p>Se trabaja en el diagnóstico del grado de avance en la implementación del Expediente Clínico Electrónico en las entidades federativas y en instituciones públicas de salud correspondiente al 2014.</p>
<p>Indicadores unificados del sector.</p> <p>En la tercera reunión ordinaria de 2015 se acordó crear un Grupo de Trabajo para la estandarización del cálculo de los indicadores de las Instituciones.</p>
<p>Padrón General de Salud.</p> <p>Como parte de la conformación del Sistema Nacional de Información Básica en Materia de Salud, del cual el Padrón General de Salud es la primera iniciativa a implementar, se han realizado gestiones para integrar la información de sus beneficiarios.</p> <p>Durante 2015 se dio continuidad a la integración de información de los beneficiarios de las principales instituciones que prestan servicios de salud públicos y se realiza el análisis de traslapes de beneficiarios entre las mismas instituciones. Asimismo, se realizó una confronta con la base de datos de defunciones para identificar a los beneficiarios que pudieran estar fallecidos entre 2004 y 2013.</p> <p>Adicionalmente se trabaja en un padrón de profesionales de la salud, en el cual se encuentra en proceso de integración de la información.</p>
<p>Promover la incorporación de la CURP en los sistemas de información en salud.</p> <p>Se promueve que la CURP se utilice como principal identificador en los diferentes sistemas de información en salud. Se utiliza en el Padrón General de Salud y en el Certificado Electrónico de Nacimiento.</p> <p>Se trabaja con el RENAPO en el diagnóstico de implementación de la CURP en los sistemas de información en salud.</p>
<p>Cédula de persona con discapacidad.</p> <p>En 2015 se trabajó en el análisis de los resultados de la prueba piloto del Registro Nacional de Discapacidad.</p>
<p>En materia de difusión y promoción de la información.</p> <p>La información estadística en salud se difunde en la página de Internet de la Dirección General de Información en Salud, garantizando la protección de datos personales. Asimismo, se utilizan las redes sociales (Twitter y Facebook) para difundir información.</p> <p>En noviembre de 2015 se lanzó la aplicación RadarCISalud, la cual permite localizar de forma georreferenciada más de 28 mil establecimientos de salud, entre los que se encuentran hospitales y consultorios; incluye información de SALUD, IMSS, ISSSTE, Cruz Roja, DIF, SEDENA, SEMAR y PEMEX, incluso de hospitales y consultorios privados a nivel nacional.</p> <p>Se trabaja en la identificación de información que pudiera ser incluida como datos abiertos. A la fecha se han publicado las siguientes bases de datos en formato de datos abiertos en la página electrónica de la DGIS: Recursos para la salud, Nacimientos, Mortalidad materna, Egresos hospitalarios, Lesiones y urgencias. En la cuarta reunión ordinaria de 2015, el Hospital General de México y el Hospital Infantil de México expusieron al Comité su propuesta de datos abiertos. En seguimiento a la política de datos abiertos, todos los datos que utiliza RadarCISalud se encuentran disponibles al público en datos.gob.mx/salud, para que puedan ser usados, reutilizados y redistribuidos por cualquier persona para crear mayor valor y beneficios en materia de salud para la sociedad.</p>
<p>Mortalidad materna.</p> <p>A partir de la publicación del Manual de Procedimientos para la Búsqueda Intencionada y Reclasificación de Muertes Maternas, el 28 de diciembre de 2012 en el Diario Oficial de la Federación se realiza un proceso homologado para la integración de muertes maternas.</p>

Integración del SINAIS de manera nominal y/o a nivel sectorial, Sistema Nacional de Información Básica en Materia de Salud (SINBA) El SINBA se ha visualizado como un sistema de información en salud que permita el acopio, organización, análisis e intercambio de información (nominal y estadística) en dicha materia a nivel nacional, que integrará de forma estructurada y sistematizada la información básica en materia de salud.

A partir del mes de agosto de 2015 se realizan acciones para el desarrollo del SINBA, el cual se conformará de la información contenida en el SINAIS, básica en materia de salud, asociada a la persona y a la capacidad instalada en los establecimientos de salud del Sistema Nacional de Salud.

Se tienen integrados y definidos los 18 catálogos considerados como maestros dentro del SINAIS para el uso de los diferentes integrantes y proveedores de información en salud. Actualmente se están trabajando 10 catálogos más dentro del proyecto SINBA. Como parte del SINBA se considera la creación e implementación de un modelo de gobierno de información y protección de datos personales en salud, el cual será presentado en el CTESS.

• CTE Sistema de Información de los Objetivos de Desarrollo del Milenio

Actividad
Normatividad técnica, diagnósticos y estudios temáticos
Indicadores de inclusión social. En el marco de los trabajos del proyecto de prueba piloto sobre indicadores de inclusión social, se realizó un marco teórico y conceptual sobre la inclusión social, el cual fue puesto a consideración de los miembros del CTESIOM en un taller que se celebró el 27 de marzo de 2015.
Indicadores Clave y Catálogo Nacional de Indicadores
Catálogo Nacional de Indicadores. Como parte de los trabajos que respaldan la actualización de Indicadores Clave de los ODM propuestos por el CTESIOM, en el primer semestre 2015 se actualizaron 45 indicadores y sus respectivas fichas de metadatos de acuerdo con lo establecido en el calendario de actualización, con lo cual se rebasó la meta programada en un 10 por ciento. En el segundo semestre 2015 se actualizaron 48 indicadores de los ODM y sus respectivas fichas de metadatos de acuerdo con lo establecido en el calendario de actualización, con lo cual se rebasó la meta programada en un 28 por ciento.
Infraestructura de información y otras actividades para el Subsistema
Sistema de Información de los Objetivos de Desarrollo del Milenio. <ul style="list-style-type: none"> ▪ En mayo de 2015, se puso a disposición de los usuarios una versión mejorada del Sistema de Información de los Objetivos de Desarrollo del Milenio (SIODM), el cual incluye acceso directo a los indicadores de cada entidad federativa, incorporación de cinco indicadores más con desglose por entidad, además de 17 indicadores desagregados por municipio y tablas resúmenes comparativas nacional-estado-municipio. ▪ El 21, 23 y 24 de abril de 2015, se llevó a cabo, en el marco de los trabajos del CTESIOM, el "Taller para la Definición de Indicadores de Inclusión Social". ▪ Se firmó nuevamente el Memorandum de Entendimiento entre el Instituto Nacional de Estadística y Geografía de los Estados Unidos Mexicanos y la Secretaría Técnica de la Presidencia de El Salvador para transferir a ese país el Sistema de Integración y Mantenimiento del SIODM. ▪ Se concluyó el documento "Sistematización de Buenas Prácticas de los Gobiernos Mesoamericanos para el Monitoreo y Evaluación del Cumplimiento de los Objetivos de Desarrollo del Milenio", elaborado por el Consultor contratado por el PNUD para concluir el proyecto: Desarrollo de Capacidades Institucionales de los Gobiernos Mesoamericanos para el Monitoreo y Evaluación del Cumplimiento de los Objetivos de Desarrollo del Milenio. ▪ Durante el primer semestre se concluyó el Informe de Avances 2015 de los ODM. ▪ Los días 8 y 9 de julio de 2015, se participó en la Segunda Reunión de la Red de Monitoreo de los ODM, la cual contó con la asistencia de los siguientes países: Chile, Colombia, Costa Rica, República Dominicana, Ecuador, Guatemala, Honduras, Nicaragua, Panamá, Paraguay, El Salvador y el anfitrión México, la cual estuvo coordinada por la Agencia Mexicana de Cooperación Internacional para el Desarrollo (AMEXCID). ▪ El 19 de agosto de 2015 se realizó la presentación del Informe de Avances de los ODM 2015, la cual tuvo lugar en la Secretaría de Relaciones Exteriores. ▪ El 30 de septiembre de 2015 se incorporó al Sistema de Información de los Objetivos de Desarrollo del Milenio el video sobre la presentación del Informe de Avances 2015 de los ODM. ▪ En octubre de 2015 se remitió a los países que conforman el Sistema de la Integración Centroamericana (SICA) e invitados una nota con la descripción de las mejoras realizadas por el INEGI al Sistema de Integración y Mantenimiento de los Objetivos de Desarrollo del Milenio. ▪ El 26 de noviembre de 2015 se realizó una presentación sobre los ODM-ODS a una delegación de parlamentarios integrantes del Consejo de la Cooperación Inter-Parlamentaria de la Cámara de Representantes de la República de Indonesia.
Agenda 2030 para el desarrollo sostenible. <ul style="list-style-type: none"> ▪ Se puso en marcha el proyecto de prueba piloto para el diseño de un portal Web que muestre la información de indicadores que conformarán la Agenda de Desarrollo 2030. En esta prueba piloto se seleccionaron alrededor de 120 indicadores con el apoyo de todas las instituciones que conforman el CTESIOM. Durante el mes de junio, se inició el proceso de recolección de las series históricas de los indicadores de inclusión social, con la finalidad de incorporarlos a la Plataforma de Datos Abiertos de la Presidencia de la República.

Actividad
<ul style="list-style-type: none"> ▪ Del 25 al 27 de septiembre se asistió a la 70ª Asamblea General de las Naciones Unidas, en Nueva York, en donde los 193 estados miembros adoptaron la Agenda 2030 para el Desarrollo Sostenible, la cual contiene 17 objetivos y 169 metas. ▪ El 3 de diciembre de 2015 se llevó a cabo en la Ciudad de Aguascalientes un taller de inducción dirigido a la Consultora para ODM de la AMEXCID.
<p>Objetivos de Desarrollo Sostenible</p> <ul style="list-style-type: none"> ▪ Del 1 al 2 de junio de 2015 en la sede de la ONU en Nueva York, se participó en la Primera Reunión del Grupo Interinstitucional y de Expertos sobre los Indicadores de los Objetivos de Desarrollo Sostenible. ▪ Se realizó el comparativo de las evaluaciones (viabilidad, pertinencia y relevancia) de México vs ONU que se hicieron a los 304 indicadores ODS y se realizó la revisión a la propuesta de adecuación de 19 (de un total de 169) metas de los ODS que fueron identificadas como susceptibles de ser modificadas. ▪ Del 26 al 28 de mayo de 2015 en Santiago de Chile, se participó en la Decimocuarta reunión del Comité Ejecutivo de la Conferencia Estadística de las Américas, en donde se eligieron a los países que participaran en el Grupo Interinstitucional de Expertos sobre los Indicadores de los Objetivos de Desarrollo Sostenible y el Grupo de Alto Nivel de Colaboración, Coordinación y Fomento de la Capacidad para las actividades de seguimiento después de 2015. ▪ Del 26 al 30 de mayo de 2015 en Nueva York, se participó en el The Workshop on Integrated Approaches to Sustainable Development Planning and Implementation. ▪ Del 14 al 18 de abril en Túnez Africa, se participó en el Global Workshop on the Initiative to Pilot Illustrative Work on Governance in the context of the Sustainable Development Goals (SDGs). ▪ Se realizó el proceso de integración de las respuestas que las Unidades del Estado y Direcciones Generales del INEGI dieron a la propuesta de Indicadores de los Objetivos de Desarrollo Sostenible preliminares que solicitó la Comisión de Estadística de la ONU. ▪ Se firmó el Memorándum de Entendimiento entre el Instituto Nacional de Estadística y Geografía de los Estados Unidos Mexicanos y el Instituto Nacional de Estadística de Honduras para transferir a ese país el Sistema de Integración y Mantenimiento del SIODM. ▪ Asistencia a la segunda reunión del Grupo Interinstitucional y de Expertos sobre indicadores de los ODS del 26 al 28 de octubre en Bangkok, Tailandia. Durante la reunión se revisó con detenimiento un conjunto de indicadores sobre los cuáles no había todavía acuerdo. ▪ El 27 de noviembre de 2015 se participó en el Taller Regional de la Comisión Centroamericana de Estadística sobre las implicaciones de los Objetivos de Desarrollo Sostenible en el quehacer estadístico de los países del SICA. ▪ Se recibieron de la ONU las listas con indicadores de los ODS propuestos y se solicitó que las Unidades del Estado emitieran comentarios, tanto generales como particulares, los cuales fueron integrados en su momento y enviados a la ONU.
<p>Indicadores de inclusión social</p> <ul style="list-style-type: none"> ▪ Se prepararon los archivos con las series de datos de los indicadores de inclusión social de la prueba piloto, cuya responsabilidad corresponde al INEGI, con las características necesarias para su difusión a través de la Plataforma de Datos Abiertos de la Presidencia de la República. ▪ Durante agosto de 2015 se incorporaron a la Plataforma de Datos Abiertos 32 indicadores de Inclusión Social correspondientes a la prueba piloto que realizó la Oficina de la Presidencia de la República.

• CTE Información con Perspectiva de Género

Actividad
<p>Normatividad técnica, diagnósticos y estudios temáticos</p>
<p>Lineamientos para Incorporar la Perspectiva de Género en el Sistema Nacional de Información Estadística y Geográfica.</p> <p>En 2014, el CESNIDS aprobó que se llevara a cabo la consulta pública del proyecto, dando continuidad al procedimiento previsto en las Reglas para establecer la Normatividad del Sistema Nacional de Información Estadística y Geográfica. Los comentarios y sugerencias que se recibieron por parte de los institutos estatales de la mujer y de las oficinas de género de la administración pública fueron objeto de análisis para su incorporación a una siguiente versión de los lineamientos. Dentro de los ajustes relevantes destacan la ampliación de su cobertura, para abarcar no sólo los proyectos estadísticos sino también la información geográfica, asimismo se revisaron algunos conceptos y sus definiciones.</p> <p>Posteriormente, el proyecto de lineamientos fue objeto de una revisión por parte del INEGI, de tipo estructural a cargo de la Dirección General de Coordinación del SNIIEG, y de tipo jurídica por parte de la Dirección General Adjunta de Asuntos Jurídicos. La validación y los ajustes derivados de las consultas a las áreas mencionadas, fueron considerados en la versión final presentada a la Junta de Gobierno, misma que aprobó el documento en su sesión del 16 de diciembre de 2015. El acuerdo fue publicado en el DOF el 30 de diciembre de 2015.</p> <p>Cabe destacar que los lineamientos constituyen la primera disposición sustantiva para la incorporación del enfoque de género en la producción, difusión y en la promoción del conocimiento y uso de la información estadística y geográfica, que deberá ser atendida por las Unidades del Estado del SNIIEG.</p>
<p>Manual técnico para incorporar la perspectiva de género en los proyectos estadísticos del SNIIEG.</p> <p>En 2015, se elaboró una primera versión de un apartado denominado Referencias conceptuales, en tanto que el desarrollo del manual continuará en 2016.</p>

Información de Interés Nacional
<p>Encuesta Nacional sobre la Dinámica de las Relaciones en los Hogares (ENDIREH).</p> <p>En el CTEIPG se elaboraron los formatos y se preparó la documentación correspondiente para proponer la ENDIREH como Información de Interés Nacional. La propuesta se presentó y aprobó en el CESNIDS en su sesión del 4 de diciembre de 2015. La Junta de Gobierno, la aprobó en la sesión del 16 de diciembre del mismo año y el Acuerdo se publicó en el Diario Oficial del 30 de diciembre de 2015.</p>
Indicadores Clave y Catálogo Nacional de Indicadores
<p>Indicadores sobre Violencia contra las Mujeres.</p> <p>Como resultado de la actividad del Grupo de Trabajo de Violencia contra las Mujeres, en la primera reunión 2015 del CTEIPG se presentaron a consideración siete indicadores, aprobando que para seis de éstos se prepararan los formatos y la documentación que permitiera ser propuestos como Indicadores Clave. El indicador restante se sometió nuevamente a revisión del grupo para determinar la fuente más adecuada para su estimación.</p> <p>Los seis indicadores aprobados por el CTEIPG fueron presentados en la sesión del CESNIDS llevada a cabo el 4 de diciembre de 2015, mientras que la Junta de Gobierno del INEGI en sesión del 16 de diciembre de 2015 los aprobó para formar parte del CNI. El Acuerdo respectivo fue publicado en el DOF del 30 de diciembre de 2015:</p> <ul style="list-style-type: none"> ▪ Prevalencia de violencia física y/o sexual, contra las mujeres de 15 años y más, por parte de cualquier agresor distinto a su pareja, a lo largo de su vida. ▪ Prevalencia de violencia física y/o sexual contra las mujeres de 15 años y más por parte de su actual o última pareja, ocurrida a lo largo de su relación. ▪ Porcentaje de mujeres que experimentaron violencia de pareja por tipo de daños físicos y emocionales. ▪ Porcentaje de mujeres de 15 años y más que han sido alguna vez víctimas de violencia física y/o sexual infligida por su pareja y que han acudido al menos a una institución o autoridad en busca de ayuda. ▪ Percepción de inseguridad de la población de 18 años y más en el transporte y en espacios públicos. ▪ Porcentaje de mujeres jueces y ministros en los Juzgados y Tribunales Superiores de justicia estatales.
<p>Indicadores de la Estrategia Nacional de Atención para el Embarazo Adolescente.</p> <p>En el Grupo de Trabajo sobre indicadores se analizaron los indicadores de la Estrategia Nacional de Atención para el Embarazo Adolescente y se identificaron nuevos indicadores para el tema. Una vez analizados, se presentaron al CTEIPG seis nuevos indicadores para dar seguimiento a dicha estrategia. También se socializaron documentos sobre distintos índices existentes para medir igualdad de género a fin de evaluar la pertinencia de elaborar un indicador de esa naturaleza.</p>
<p>Análisis de Indicadores Clave del Catálogo Nacional de Indicadores.</p> <p>El Grupo de Trabajo de indicadores concluyó el análisis de Indicadores Clave existentes en el Catálogo Nacional de Indicadores. A partir del resultado de dicho trabajo la presidencia del CTEIPG solicitó a través del Presidente del Comité Ejecutivo del SNIDS, la desagregación por sexo de 72 indicadores, así como el cambio de nombre de 10 indicadores para que se expresen con lenguaje incluyente.</p>
Infraestructura de información y otras actividades para el Subsistema
<p>Diseño de instrumentos de captación para la Encuesta Nacional sobre la Dinámica de las Relaciones en los Hogares (ENDIREH).</p> <p>A la par de los trabajos desarrollados por el CTEIPG para que la ENDIREH forme parte del conjunto de IIN, durante 2015 se llevaron a cabo las siguientes actividades a cargo de la Dirección General de Estadísticas de Gobierno, Seguridad Pública y Justicia del INEGI.</p> <p>Revisión y evaluación de la ENDIREH correspondiente a los años 2003, 2006 y 2011 para aportar elementos que sirvan de referente para el rediseño de los cuestionarios, a fin de subsanar limitaciones y atender los problemas detectados en los ejercicios anteriores.</p> <p>Los resultados del trabajo piloto de la ENDIREH se analizarán y serán considerados en el diseño de los cuestionarios para la ENDIREH correspondiente al año 2016.</p>
<p>Sistema Integrado de Estadísticas de Violencia contra las Mujeres.</p> <p>En el marco del CTEIPG, la Dirección General de Estadísticas de Gobierno, Seguridad Pública y Justicia del INEGI, informó que este año, se concluyó con las versiones preliminares del documento conceptual, la evaluación de las fuentes de información y la definición de un primer conjunto de información e indicadores.</p> <p>Se definió una cédula de proyectos estadísticos sobre violencia contra las mujeres para ser atendidos por el INMUJERES, SEP, SALUD, SEDESOL y SEGOB; solicitando identificar los proyectos de información que están generando y resulten susceptible de ser utilizados en el Sistema Integrado.</p> <p>En el segundo semestre 2015, cada institución presentó, sus proyectos y estudios, como se tenía previsto.</p>
<p>Publicación Mujeres y Hombres en México 2015.</p> <p>El contenido de esta publicación se acordó, entre el INEGI y el INMUJERES. La publicación quedó concluida y se difundió en diciembre de 2015.</p>

<p>XVI Encuentro Internacional de Estadísticas de Género: Desafíos estadísticos hacia la implementación de la Agenda de Desarrollo Post 2015.</p> <p>Se promovió la asistencia de los integrantes del CTEIPG al XVI Encuentro Internacional de Estadísticas de Género: Desafíos estadísticos hacia la implementación de la Agenda de Desarrollo Post 2015, celebrada en la ciudad de Aguascalientes, Aguascalientes los días 9, 10 y 11 de septiembre de 2015.</p>
<p>XIII Reunión Internacional de Especialistas sobre Uso del Tiempo y Trabajo no Remunerado.</p> <p>Se promovió la asistencia de los integrantes del CTEIPG a la XIII Reunión Internacional de Especialistas sobre Uso del Tiempo y Trabajo no Remunerado, celebrada en la Ciudad de México los días 4 y 5 de junio de 2015.</p>

• CTE Información Cultural

Actividad
Normatividad técnica, diagnósticos y estudios temáticos
<p>Homologación de las estadísticas culturales.</p> <p>De manera conjunta con el INEGI se realizaron ajustes al diseño conceptual, a la captación y procesamiento de la información de visitantes, instrumentación para la capacitación nacional, así como al de museos en los que iniciará la recolección de información estadística.</p> <p>Se elaboró una propuesta de marco conceptual sobre patrimonio cultural que deberá revisarse por todos los miembros del CTEIC.</p>
Indicadores Clave y Catálogo Nacional de Indicadores
<p>Se realizó la propuesta conceptual para elaborar el indicador denominado Crecimiento real del Producto Interno Bruto Cultural, cuyo objetivo es medir la participación de la actividad económica del sector cultural, respecto al año anterior en precios constantes con base al año 2008, donde la fuente será la Cuenta Satélite de Cultura de México.</p> <p>El Indicador es utilizado para observar el ritmo de crecimiento de las actividades económicas características y conexas relacionadas con la cultura, a fin de apoyar la política económica y del sector, así como la toma de decisiones de los diversos actores económicos. Tal medición se encuentra en valoración y estudio, ya que por el momento la fuente de información depende de un convenio de colaboración entre CONACULTA e INEGI, y la información no sería actualizada de manera periódica.</p> <p>Se lleva a cabo el seguimiento a la propuesta Metodológica para el desarrollo de los indicadores Clave sobre Cultura y Arte, con base al análisis de los resultados de la actualización de la Cuenta Satélite de la Cultura de México 2008-2012.</p>
Infraestructura de información y otras actividades para el Subsistema
<p>Actualización de la infraestructura y perfiles de visitantes.</p> <p>Se aplicaron ajustes al diseño conceptual y se inició su aplicación como prueba piloto en museos seleccionados de todos los estados del país.</p> <p>Catálogo de Museos.</p> <p>Se actualizó el 100% del Directorio Nacional de Museos que coordina la Secretaría de Cultura. Se iniciaron los trabajos de confronta con el directorio correspondiente a museos del Directorio Estadístico Nacional de Unidades Económicas.</p> <p>Estadísticas de las expresiones artísticas, culturales, de difusión del patrimonio y la diversidad cultural.</p> <ul style="list-style-type: none"> ▪ Se elaboró la propuesta de cuestionario para la captación de estadísticas de visitantes a museos, sometiéndose a una prueba de campo. ▪ Se diseñaron los cuadros de salida para la presentación de resultados de la prueba piloto sobre estadísticas de museos.
<p>Homologación de las estadísticas culturales.</p> <p>Durante 2015 se sometieron a discusión los siguientes temas:</p> <ul style="list-style-type: none"> ▪ Definición de nuevos proyectos para la generación de información geográfica sobre cultura. ▪ Planeación e incorporación de la información geográfica ya producida a la plataforma del Mapa Digital de México. ▪ Elaboración de documentos que instruyan sobre lineamientos generales y estándares para la producción de cartografía, cartografía base para la producción de datos geográficos sobre cultura. <p>Se acordó utilizar la Red Nacional de Información Cultural, con el apoyo técnico del INAH, para actualizar la información de museos con que cuenta el Sistema de Información Cultural. Para la integración del Catálogo Nacional de Museos, se diseñó una ficha de registro sobre mapas interactivos estatales referentes a infraestructura, patrimonio y ubicación a nivel nacional.</p> <p>Se diseñó un programa de capacitación en coordinación con el INEGI sobre el manejo y producción de datos geográficos sobre cultura, conformándose de siete cursos que se efectuarían entre el 25 de mayo y el 14 de agosto del presente año.</p>

• CTE Información sobre Discapacidad

Actividad
Normatividad técnica, diagnósticos y estudios temáticos
<p>Difundir la NOM-035-SSA3-2012 en materia de información de salud.</p> <p>La Dirección General de Información en Salud de la Secretaría de Salud, desarrolla las guías de los Sistemas de Información de Registro Electrónico para la Salud, donde se abordan los catálogos de la CIF y la utilización de ésta en dichos sistemas con respecto a la información sobre funcionamiento y discapacidad.</p> <p>Clasificación Internacional del Funcionamiento de la Discapacidad y de la Salud (CIF-IA).</p> <ul style="list-style-type: none"> ▪ Capacitar y promover el uso de la CIF-IA. Se realizó una exposición introductoria sobre la CIF-IA a las instituciones de asistencia privada, validada por la Junta de Asistencia Privada del Distrito Federal, el 7 de mayo de 2015. ▪ Sensibilizar a los integrantes del Comité Institucional de los Derechos de Personas con Discapacidad del Instituto Mexicano del Seguro Social, en el uso de la CIF-IA. <p>Se difundió el concepto de discapacidad de acuerdo con la CIF-IA y con la Convención de los Derechos de Personas con Discapacidad en reuniones plenarias y en grupos de trabajo. Se dio asesoría del Manual del Trato Adecuado para las Personas con Discapacidad; si bien mantiene conceptos de deficiencia, se incluye el concepto de la CIF-IA como una primera aproximación a la diferencia entre deficiencia y discapacidad. Adicionalmente, se realizaron talleres de sensibilización sobre discapacidad con 3 056 participantes.</p> <p>Diseño de instrumentos que permitan identificar la discapacidad respetando los estándares establecidos.</p> <p>El INEGI atendió las solicitudes de revisión técnica sobre la construcción de instrumentos de medición para identificar a la población con discapacidad y crear el registro administrativo de las siguientes Unidades del Estado:</p> <ul style="list-style-type: none"> ▪ Pemex a través del Programa de Naciones Unidas para el Desarrollo. ▪ Secretaría de Comunicaciones y Transportes por el Área de Inclusión y Accesibilidad de Personas con Discapacidad. <p>En el marco del CTESS, el Grupo de Trabajo sobre Discapacidad desarrolla una nota técnica para promover entre las Unidades del Estado la adopción de la propuesta de la pregunta básica para identificar el número de población con discapacidad, promovida por el Grupo de Washington sobre estadísticas de discapacidad, para ser usada y disponer de información comparable en registros administrativos, encuestas o censos y poder disponer de datos homogéneos para el informe de México en 2018.</p>
Infraestructura de información y otras actividades para el Subsistema
<p>En materia de registros se realizaron las siguientes actividades durante 2015.</p> <ul style="list-style-type: none"> ▪ Registro de protección civil: definir objetivos y características de la cédula de visitantes y trabajadores del Instituto Mexicano del Seguro Social en situación de vulnerabilidad (incluye personas con discapacidad) para caso de siniestros. Durante el ejercicio 2014, el Área de Protección Civil desarrolló los formatos de registro, los cuales se sometieron a revisión del Grupo de Accesibilidad, perteneciente al Comité Institucional Sobre los Derechos de la Personas con Discapacidad, el cual, tras posteriores adecuaciones otorgó el visto bueno para su aplicación en el primer semestre de 2015. Las cédulas ya forman parte del Programa Interno de Protección Civil y fueron difundidas a titulares de las diferentes delegaciones, directores de unidades médicas de alta especialidad y administradores de inmuebles centrales, para su difusión y aplicación en los centros laborales a su cargo. Se concluyó en tiempo y forma la definición de objetivos y características de las cédulas. ▪ Registro de Salud en el Trabajo: definir las preguntas para identificación de discapacidad en el examen médico de aptitud para personal de nuevo ingreso al Instituto Mexicano del Seguro Social. En la historia clínica laboral de los exámenes de ingreso, se agregó un cuestionario para determinar la dificultad que presenta la persona al realizar actividades, tales como caminar, desplazarse, capacidades visuales, auditivas, entre otras. Aún no se cuenta con herramientas para generación de reportes sistematizados. Se concluyó en tiempo y forma la definición de las preguntas para identificar la discapacidad. ▪ Registro de población con discapacidad en el Sector Salud: el Grupo de Trabajo de Discapacidad del CTESS, realizó el análisis de los datos compilados en la prueba piloto del Registro Nacional de Personas con Discapacidad, incluida la revisión en la calidad de codificación de las afecciones reportadas. ▪ Actualización del Registro Nominal de Derechohabientes con Discapacidad del Instituto Mexicano del Seguro Social: el desarrollo del proyecto está en un 100 %. La División de Información y Desarrollo en Tecnología del Instituto Mexicano del Seguro Social actualiza los términos de acuerdo en la CIF-IA, así como la inclusión de una variable que mida el grado de deficiencia, en este momento se encuentra en proceso. Asimismo, la División de Información en Salud del Instituto Mexicano del Seguro Social, realizó el cruce del registro con el sistema de mortalidad para eliminar registros de personas fallecidas, quedando al corte de diciembre de 2015, 2 001 475 registros. <p>Centro de Capacitación y Rehabilitación para el Trabajo.</p> <p>Se elaboró el informe de datos estadísticos del Centro de Capacitación y Rehabilitación para el Trabajo. En 2015 destaca la inscripción de 206 personas a los cursos de dicho centro, reportando 4 641 asistencias, reincorporación laboral de 34 personas con discapacidad, 15 de las cuales se han integrado a un empleo regular y 19 al autoempleo. Esta actividad tiene como responsable al Instituto Mexicano del Seguro Social.</p>

Programa Inclusión Laboral de Personas con Discapacidad.

Se elaboró el informe de datos estadísticos del programa sustantivo Inclusión Laboral de Personas con Discapacidad, en el cual se menciona que en 2015 se logró lo siguiente:

- 779 personas fueron incluidas a los cursos de capacitación para el empleo.
- Se capacitaron para el empleo de acuerdo con tipo de discapacidad: motora 53.93%, visual 8.37%, auditiva 9.22%, intelectual 24.79% y múltiple 3.68 por ciento.
- 463 personas fueron incluidas en el ámbito laboral.
- Se incluyeron al ámbito laboral de acuerdo con tipo de discapacidad: motora 45.07%, visual 4.43%, auditiva 27.83%, intelectual 19.45% y múltiple 3.20 por ciento.
- Por tipo de empleador: iniciativa privada 55.71%, gubernamental 13.14% y autoempleo 31.14 por ciento.
- Por sector productivo: primario 11.51%, secundario 36.91% y terciario 51.57 por ciento.

Este programa se proporciona a población abierta y para cualquier tipo de discapacidad, a través de 21 Centros de Rehabilitación, distribuidos en 18 Entidades Federativas: Ciudad de México (cuatro centros); Chihuahua, Chihuahua; Ensenada, Baja California; La Paz, Baja California Sur, Campeche, Campeche; Toluca, México; Guadalajara, Jalisco; Cuautla, Morelos; Cuernavaca, Morelos; Tepic, Nayarit; Oaxaca, Oaxaca; Puebla, Puebla; Chetumal, Quintana Roo; San Luis Potosí, San Luis Potosí; Ciudad Victoria, Tamaulipas; Jalapa, Veracruz de Ignacio de la Llave; Mérida, Yucatán y Guadalupe, Zacatecas. Esta actividad tiene como responsable al Sistema Nacional para el Desarrollo Integral de la Familia.

Red Nacional de Vinculación Laboral.

En el marco de las acciones de la Red Nacional de Vinculación Laboral, se desarrollaron las siguientes actividades:

Capacitación y asesoría.

- Este rubro contó con la participación de las siguientes instituciones por entidad federativa:
 - Aguascalientes: Sistema para el Desarrollo Integral de la Familia Municipal, en el que se impartieron a personas ciegas y débiles visuales, cursos de orientación y movilidad y cómputo, así como también cursos de braille a personas con y sin discapacidad.
 - Baja California: Servicio Nacional de Empleo, Centro de Capacitación para el Trabajo Industrial No. 52 y No. 84; Ciegos Independientes Mexicanos Activos, Instituto Mexicano del Seguro Social y la Delegación Federal del Trabajo. Esta última, capacitó a 33 personas de 23 centros de trabajo, en el tema de estímulos y beneficios fiscales para centros de trabajo que contratan a personas con discapacidad y el Instituto Mexicano del Seguro Social brindó capacitación a personas que desarrollan actividades productivas mediante el autoempleo.
 - Baja California Sur: Centro de Capacitación y Rehabilitación para el Trabajo, Centro de Capacitación para el Trabajo Industrial No. 39, Instituto Sudcaliforniano de Atención a Personas con Discapacidad y Proyecto PANTONE 294 Asociación Civil. Como resultado de la capacitación brindada por el Programa Bécate, el Instituto Sudcaliforniano de Atención a Personas con Discapacidad apoyó y logró el autoempleo de 25 personas a través de la venta de bisutería; aunado a lo anterior, se brindó apoyo con material y beca mensual en cursos de panadería, alimentos a base de soya y arreglos florales a personas con discapacidad, con el objetivo de favorecer el autoempleo.
 - Campeche: Instituto de Capacitación para el Trabajo.
 - Chiapas: Delegación Federal del Trabajo y la Subsecretaría del Servicio Nacional de Empleo de Chiapas.
 - Jalisco: Centro de Rehabilitación Integral Sra. Olivia Miramontes Aguirre y el Departamento de Prestaciones Sociales y Salud en el Trabajo del Instituto Mexicano del Seguro Social.
 - Distrito Federal: Centro de Capacitación y Rehabilitación para el Trabajo.
 - Morelos: Instituto de Capacitación para el Trabajo del Estado de Morelos, Coordinación Centro de Capacitación para el Trabajo Industrial Morelos, el Consejo Nacional para el Desarrollo e Inclusión de las Personas con Discapacidad y la Delegación Federal del Trabajo.
 - Nayarit: Servicio Nacional de Empleo, Centro de Rehabilitación y Educación Especial y el Instituto Nacional de las Personas Adultas Mayores.
 - Nuevo León: Micro Empresa Vientos de Esperanza y Universidad Tecnológica Santa Catarina. Esta última otorgó capacitación sobre cómo redactar un currículum a alumnos con discapacidad que entrarán a laborar en una empresa. Asimismo, estableció vinculación con la Universidad Tecnológica de Escobedo para orientarla sobre los beneficios al contratar personas con discapacidad y estímulos fiscales.
 - Querétaro: Servicio Nacional de Empleo, Grupo URBEGJ y Universidad Politécnica de Santa Rosa Jáuregui. Esta última, para impulsar la inclusión educativa y la posterior inclusión laboral con mayores herramientas y conocimientos, contrataron a cuatro personas intérpretes de Lengua Mexicana de Señas, para apoyar a los estudiantes con discapacidad auditiva, para nivel medio superior y superior.
 - Quintana Roo: Instituto de Capacitación para el Trabajo del Estado de Quintana Roo.
 - San Luis Potosí: Instituto Mexicano del Seguro Social, Centro de Atención Múltiple No. 47, Centro Ocupacional Manos a la Vida y Factor Obrero A.C.
 - Tamaulipas: Secretaría de Educación del Estado de Tamaulipas, Servicio Nacional de Empleo Unidad Regional Victoria y Ayuntamiento de Reynosa, Centro de Capacitación para el Trabajo Industrial No. 76 y Servicio de Empleo en Tampico.
 - Sonora: Centro de Atención Múltiple No. 47, el cual proporciona capacitación laboral en los talleres de costura y carpintería a 48 alumnos con discapacidad intelectual, visual, motriz, auditiva y trastorno autista.
 - Veracruz: Centro de Atención Múltiple Dr. Roberto Solís Quiroga y el Centro de Atención Múltiple Profa. Ma. de los Ángeles Bello Aguirre.

- Zacatecas: Centro de Rehabilitación y Educación Especial, Centro de Aprendizaje y Servicios Estudiantiles de la Universidad Autónoma de Zacatecas Francisco García Salinas, Instituto Mexicano del Seguro Social, Universidad Tecnológica del Estado de Zacatecas y la Comisión de Derechos Humanos del Estado de Zacatecas.
- Conferencia Discriminación y mobbing, tratamiento en la legislación, tratados internacionales y últimos criterios de la Suprema Corte de Justicia de la Nación, impartida por el Lic. Juan Carlos Curiel Sigler de BASHAM.
- Talleres de sensibilización para la inclusión de las personas con discapacidad, impartidas por el personal de guarderías del Instituto Mexicano del Seguro Social.
- Conferencia La Discapacidad es Asunto de Todos, impartida por la Lic. Ana Yolanda López Domínguez, Gerente General Pan O Ayuda.

Difusión y promoción.

- Las instituciones por entidad federativa que reportaron acciones en materia de difusión y promoción fueron:
 - Aguascalientes: Centro de Atención Múltiple Laboral No. 1, Instituto Mexicano del Seguro Social y la Delegación Federal del Trabajo.
 - Baja California: Centro de Capacitación para el Trabajo Industrial No. 52 y la Delegación Federal del Trabajo.
 - Baja California Sur: Centro de Atención Múltiple con Capacitación para el Trabajo, Centro de Capacitación para el Trabajo Industrial No. 39, Instituto Municipal de la Mujer y el Instituto Mexicano del Seguro Social.
 - Chiapas: Delegación Federal del Trabajo.
 - Colima: Instituto Colimense para la Discapacidad.
 - Durango: Instituto Nacional de la Economía Social, promueve la implementación de proyectos productivos, los apoyos van encaminados a los giros industria, comercio y servicios.
 - Guanajuato: Confederación Auténtica de Trabajadores - Sindicato Único de Trabajadores y Empleados de la Educación en el Estado de Guanajuato, la Delegación Federal del Trabajo, Instituto Mexicano del Seguro Social, Secretaría de Desarrollo Económico Sustentable y la Subsecretaría del Trabajo y Previsión Social del Estado de Guanajuato.
 - Guerrero: Delegación Federal del Trabajo.
 - Hidalgo: Delegación Federal del Trabajo.
 - Jalisco: Departamento de Prestaciones Sociales y Salud en el Trabajo del Instituto Mexicano del Seguro Social, Centro de Rehabilitación Integral Sra. Olivia Miramontes Aguirre, Centro Panamericano COLABORE, A.C. y la Delegación Federal del Trabajo.
 - Michoacán: En coordinación con instituciones de la entidad se desarrolla la Tercera Feria del Empleo para personas con Discapacidad y Adultas Mayores.
 - Morelos: Delegación Federal del Trabajo y el Consejo Nacional para el Desarrollo e Inclusión de las Personas con Discapacidad.
 - Nayarit: Consejo Municipal para Atención a Personas con Discapacidad del H. Ayuntamiento de Tepic.
 - Oaxaca: Secretaría del Trabajo de Oaxaca.
 - Puebla: Centro de Rehabilitación y Educación Especial desarrolla una exhibición del Grupo Vida Independiente y se llevó a cabo la difusión del Programa de Inclusión Laboral con que cuenta dicho Centro, observándose interés en los participantes por integrarse a los talleres y acceder a las opciones de empleo.
 - Querétaro: Instituto Nacional de las Personas Adultas Mayores, Delegación Federal del Trabajo y la Universidad Politécnica de Santa Rosa Jáuregui. En coordinación con instituciones de la entidad se desarrolló la Tercera Feria del Empleo para Personas con Discapacidad y Adultas Mayores. Se distribuyeron materiales de difusión y se informó de los beneficios fiscales a empleadores.
 - San Luis Potosí: Instituto Mexicano del Seguro Social, Centro de Atención Múltiple 47 y la Secretaría de Turismo.
 - Sinaloa: Sistema para el Desarrollo Integral de la Familia.
 - Sonora: Centro de Atención Múltiple No. 47.
 - Tabasco: Delegación Federal del Trabajo.
 - Tamaulipas: Servicio Nacional de Empleo.
 - Veracruz: Centro de Atención Múltiple Dr. Roberto Solís Quiroga.
 - Zacatecas: Instituto Mexicano del Seguro Social, Instituto Nacional de las Personas Adultas Mayores y Subsecretaría Nacional de Empleo.
- La empresa Sanmina, reconocida con el Distintivo Empresa Incluyente Gilberto Rincón Gallardo, participó en la elaboración de un video de inclusión.
- En la reunión de marzo de 2015 de la Red de Vinculación Laboral de Tabasco, se realizó la Tercera Feria del Empleo en la Feria Chontalpa, teniendo como sede la Universidad Politécnica del Golfo de México.
- Promoción y difusión del Servicio del aula Centro de Atención para Estudiantes con Discapacidad en el Centro de Capacitación para el Trabajo Industrial No. 52, en Baja California, que dio inicio en agosto 2015.

Sensibilización.

- Estas acciones y actividades se enfocaron en sensibilizar al público en general en los temas de personas con discapacidad y adultas mayores y contó con la participación de las siguientes instituciones por entidad federativa:
 - Aguascalientes: Sistema para el Desarrollo Integral de la Familia, Centro de Atención Múltiple Laboral No. 1 y el Instituto Mexicano del Seguro Social.
 - Baja California: Instituto Mexicano del Seguro Social y el Servicio Nacional de Empleo.
 - Baja California Sur: Delegación Federal del Trabajo, Instituto Mexicano del Seguro Social, Instituto Sudcaliforniano de Atención a Personas con Discapacidad y Proyecto PANTONE 294, A. C.
 - Guanajuato: Confederación Auténtica de Trabajadores - Sindicato Único de Trabajadores y Empleados de la Educación y el Instituto Mexicano del Seguro Social.

- Guerrero: Delegación Federal del Trabajo. Se estableció vinculación con la Secretaría de Salud y el Servicio Nacional de Empleo en Tlapa de Comonfort, con la finalidad de apoyar con empleo temporal, beca o proyecto de inversión productiva a jornaleros adultos mayores. Está en proceso el acuerdo para que estas personas sean revisadas médicamente por la Secretaría de Salud y posteriormente el Servicio Nacional de Empleo les proporcione los requisitos de incorporación a los programas.
- Jalisco: Centro de Orientación e Información de VIH/SIDA A.C., Centro de Rehabilitación Integral Sra. Olivia Miramontes Aguirre, Departamento de Prestaciones Sociales y Salud en el Trabajo del Instituto Mexicano del Seguro Social, Auditoría Superior del Estado de Jalisco, Centro Panamericano COLABORE, A.C., Comisión Estatal de Derechos Humanos y la Delegación Federal del Trabajo.
- Morelos: Delegación Federal del Trabajo.
- Oaxaca: Delegación Federal del Trabajo, Secretaría del Trabajo del Estado de Oaxaca, Consejo Estatal para la Prevención y Control del Sida y el Instituto de la Mujer Oaxaqueña.
- Puebla: Centro de Rehabilitación y Educación Especial.
- Querétaro: Delegación Federal del Trabajo, Familias Monoparentales y Universidad Politécnica de Santa Rosa Jáuregui. La organización Familias Monoparentales presentó una conferencia sobre la no discriminación de las mujeres en el mercado laboral, en puestos de mando, en la Asociación de Ejecutivos de Relaciones Industriales, A.C., ante la presencia de empresarios y gerentes de Recursos Humanos.
- San Luis Potosí: Centro de Atención Múltiple 47, Instituto Mexicano del Seguro Social, Factor Obrero A.C. y la Secretaría de Turismo.
- Sonora: Centro Ocupacional Manos a la Vida y Centro de Atención Múltiple No. 47.
- Tabasco: Delegación Federal del Trabajo.
- Veracruz: Supervisión de educación especial estatal zona 309.
- Zacatecas: Instituto Mexicano del Seguro Social y el Instituto Nacional de las Personas Adultas Mayores.

Vinculación y coordinación institucional.

- Las instituciones por entidad federativa que desarrollaron acciones en este tema fueron:
 - Aguascalientes: Sistema para el Desarrollo Integral de la Familia y la Delegación Federal del Trabajo. Esta última, vinculó a una empresa de fabricación de comida light, con el Sistema para el Desarrollo Integral de la Familia Municipal, para asesorías sobre Inclusión Laboral de Personas con Discapacidad Intelectual.
 - Baja California: Delegación Federal del Trabajo, Sistema para el Desarrollo Integral de la Familia /Centro de Rehabilitación Integral y el Instituto Mexicano del Seguro Social. Se consolida la vinculación con la empresa Seguros sin Barreras, lográndose la contratación de una persona con discapacidad. Aunado a lo anterior, se realizan gestiones con Bodega Aurrera, PTM imágenes, Enviroquip, Procesos de Alimentos Selectos y el Servicio Estatal de Empleo, con el fin de lograr la inclusión laboral de personas con discapacidad, capacitadas en los Centros de Seguridad del Instituto Mexicano del Seguro Social.
 - Baja California Sur: Delegación Federal del Trabajo, Instituto Mexicano del Seguro Social, Centro de Atención Múltiple con Capacitación para el Trabajo, Centro de Capacitación para el Trabajo Industrial No. 39, Instituto Nacional de las Personas Adultas Mayores y el Proyecto PANTONE 294, A. C.
 - Chiapas: Delegación Federal del Trabajo.
 - Colima: Delegación Federal del Trabajo.
 - Durango: Servicio Nacional de Empleo.
 - Guanajuato: Delegación Federal del Trabajo y la Secretaría de Desarrollo Económico Sustentable. Desarrollan la Tercera Feria del Empleo para personas con Discapacidad y Adultas Mayores, en seis municipios de la entidad.
 - Guerrero: Delegación Federal del Trabajo. Se desarrolla la Tercera Feria del Empleo para personas con Discapacidad y Adultas Mayores, se logró la colocación de 28 personas en este evento.
 - Jalisco: Centro de Rehabilitación Integral Sra. Olivia Miramontes Aguirre, Departamento de Prestaciones Sociales y Salud en el Trabajo del Instituto Mexicano del Seguro Social y la Delegación Federal del Trabajo.
 - Morelos: Consejo Nacional para el Desarrollo e Inclusión de las Personas con Discapacidad y la Delegación Federal del Trabajo.
 - Nuevo León: Delegación Federal del Trabajo, Centro de Rehabilitación y Educación Especial, éste recibió por parte de la Secretaría del Trabajo y Previsión Social y el Servicio Estatal de Empleo, el sistema VALPAR, con el cual se favorecerá la inclusión laboral de las personas con discapacidad.
 - Oaxaca: Consejo Estatal para la Prevención y Control del Sida y la Secretaría del Trabajo del Estado de Oaxaca. Esta última, vinculó la bolsa de trabajo de la Secretaría de Administración, con el Servicio Nacional de Empleo para hacer sinergia y dio a conocer el Programa Abriendo Espacios dirigido a la población adulta mayor y con discapacidad.
 - Puebla: Servicio Nacional de Empleo y Centro de Rehabilitación y Educación Especial. Este último continúa la vinculación con las Tiendas Oxxo, para brindar orientación laboral, perfil laboral, consultas en medicina de rehabilitación y comunicación humana, a personas con discapacidad, las cuales se postulan por obtener un empleo.
 - Querétaro: Delegación Federal del Trabajo y la Universidad Politécnica de Santa Rosa Jáuregui. Se realizaron convenios con diferentes instituciones para el trabajo colaborativo, para apoyar a las personas con discapacidad, tales como el Centro de Atención Múltiple Hellen Keller, Centro de Atención Múltiple - CALA con BROSE, empresa automotriz de capital alemán para incluir a los alumnos con discapacidad intelectual a la empresa; Escuela de Niños Ciegos y Débiles Visuales, Centro de Estudios Tecnológicos, Industrial y de Servicios 105, Centenaria y Benemérita Escuela Normal del Estado de Querétaro. Se realizó visita a la Universidad de Ciego de Ávila, en Cuba, para conocer las acciones que desarrollan en materia de inclusión.
 - San Luis Potosí: Centro de Atención Múltiple No. 47.
 - Sonora: Delegación Federal del Trabajo y Centro de Atención Múltiple No. 47.
 - Tabasco: Delegación Federal del Trabajo.
 - Tlaxcala: Sistema para el Desarrollo Integral de la Familia.
 - Veracruz: Centro de Atención Múltiple Dr. Roberto Solís Quiroga, el cual establece vinculación con el Centro de Seguridad Social, con el fin de solicitar apoyo para alumnos de formación para el trabajo en uso de instalaciones y capacitación.
 - Zacatecas: Delegación Federal del Trabajo y el Instituto Mexicano del Seguro Social.

A continuación se resumen los principales resultados, en el caso de personas con discapacidad, que proporciona el sistema para el control y el seguimiento de la Red Nacional de Vinculación Laboral en 2015:

Área de inclusión	Mujeres	Hombres	Total
Total	4 764	4 065	8 829
Asesoría	483	1 054	1 537
Autoempleo	6	9	15
Canalización	203	411	614
Capacitación	3 137	833	3 970
Colocación	374	733	1 107
Evaluación	136	291	427
Programas sociales	174	266	440
Rehabilitación	29	37	66
Seguimiento a la inclusión	5	4	9
Vinculación para el empleo	217	427	644

Nota: es importante mencionar que para el 2015 el sistema de control y seguimiento de la red dejó de contabilizar como servicio la credencialización, en virtud de que la misma no contribuía de manera directa a la inclusión laboral de las personas con discapacidad. Asimismo, se incluyó el rubro de programas sociales, como acción que contribuye a la empleabilidad de las personas con discapacidad.

Identificar e integrar la información de los programas de las dependencias, entidades federales y organizaciones sociales que incluyen la atención a personas con discapacidad.

La Dirección General de Desarrollo Curricular, a través de la coordinación de Educación Especial de la Secretaría de Educación Pública, realizó las siguientes actividades:

- En el marco del Programa de Inclusión y Alfabetización Digital se distribuyeron 3 000 paquetes periféricos accesibles para alumnos con discapacidad de quinto grado de educación primaria en seis entidades federativas: Colima, Distrito Federal, Estado de México, Puebla, Sonora y Tabasco. Estos paquetes acompañaron a las "Tabletas MX" y consistían en pluma accesible, teclado y audífonos con micrófono de alta sensibilidad.
- Se elaboró el "Manual para el uso de Tabletas Accesibles" dirigido a supervisores, directivos, docentes y padres de familia de los alumnos con discapacidad de los servicios de educación especial, beneficiados por este programa. El objetivo fue ofrecer orientación acerca del uso de la tableta y sus accesorios, así como la manera de optimizar sus funciones.
- Como parte del fortalecimiento a la participación activa de madres y padres de familia, se dio seguimiento a la Red de padres de hijos con discapacidad y la red de padres de hijos con aptitudes sobresalientes. Estas redes son una estrategia para promover la corresponsabilidad de las familias en la atención educativa de los alumnos con discapacidad y los alumnos con aptitudes sobresalientes; se cuenta con 30 redes estatales de padres de hijos con discapacidad (9 695 integrantes) y 25 redes estatales de padres de hijos con aptitudes sobresalientes (14 533 integrantes). Asimismo, en septiembre de 2014 se realizó el encuentro nacional de padres y madres de familia de hijos con discapacidad y de hijos con aptitudes sobresalientes, al cual asistieron representantes de 29 entidades federativas.
- Se realizó el Décimo Concurso Nacional de Experiencias Exitosas de Inclusión Educativa en colaboración con el Consejo Nacional para Prevenir la Discriminación, la Organización de Estados Iberoamericanos y la Fundación MAPFRE, en el cual, escuelas, familias y alumnos tanto con discapacidad como con aptitudes sobresalientes, comparten experiencias de inclusión que puedan ser replicables por otros agentes educativos.
- Se convocó a una reunión de trabajo a las 11 entidades federativas que tienen mayor experiencia en la atención de alumnos con autismo (Aguascalientes, Colima, Distrito Federal, Guanajuato, Guerrero, Hidalgo, Nuevo León, Quintana Roo, Sinaloa, Sonora y Tabasco) así como a dos instituciones especializadas en la atención de estos alumnos (Centro Autismo Teletón – y Domus, Instituto de Autismo), con la finalidad de diseñar un marco en común para la atención educativa de estos alumnos en las escuelas de educación básica. Se tiene contemplada la elaboración de una guía dirigida a docentes de educación primaria para la atención educativa de alumnos con trastornos del espectro autista en el aula (actualmente sigue en proceso de construcción).
- En colaboración estrecha con Perkins International, School for the Blind, y la Asociación Mexicana Anne Sullivan, I.A.P, se llevó a cabo el curso en línea sobre discapacidad múltiple y sordoceguera, actualmente se cuenta con 487 profesionales formados.
- Con la finalidad de brindarle a los docentes frente a grupo, información acerca de las discapacidades y las aptitudes sobresalientes, así como estrategias de atención educativa para implementarse con estos alumnos en el aula regular, se pretende diseñar la serie de libros Diversidad en el aula: Inclusión de alumnos con discapacidad y de alumnos con aptitudes sobresalientes. Material de apoyo para el docente.
- Se realizó la segunda reunión con especialistas en autismo para conformar una guía que oriente a los docentes de educación básica sobre la atención de los alumnos con trastorno del espectro autista.
- Se organizó el Décimo Primer Concurso Nacional de Experiencias Exitosas de Inclusión Educativa.
- Se llevó a cabo el Encuentro Nacional de Inclusión Educativa, el evento contó con la participación de funcionarios tomadores de decisiones responsables de educación especial, indígena y básica, especialistas nacionales e internacionales abordaron el tema de inclusión educativa.
- Se conformó el padrón nacional de alumnos con discapacidad visual que reciben libros de texto gratuitos en formato braille y macrotipo.
- Desde el área de educación especial se participa en el desarrollo del nuevo modelo educativo, así como en el plan y programas de estudio de la educación básica, con un enfoque inclusivo.

El Instituto Nacional de Desarrollo Social (Indesol), a través de sus diferentes áreas y programas atendió lo siguiente:

Dirección General Adjunta de Promoción, Vinculación y Coinversión Social.

- Se creó una alianza para un fondo entre Indesol, el Consejo Nacional para el Desarrollo y la Inclusión de las Personas con Discapacidad y MVS Radio para apoyar programas para atención de la población sorda.
- El Programa de Coinversión Social emitió convocatorias de acciones que contribuyen a la atención y ejercicio de derechos de las personas con discapacidad y otros grupos en situación de vulnerabilidad, orientadas a la capacitación tanto a personas con discapacidad como a sus familias, que en algunos casos consistieron en el desarrollo de habilidades para el trabajo con las personas con discapacidad; asistencia técnica en el cuidado; así como, en el fortalecimiento de capacidades para generar proyectos productivos. Las convocatorias son: Acceso a la Información Pública, Alimentación, Audición, Coinversión Social para el Bienestar Social en el Estado de Yucatán, Desarrollo Integral, Desarrollo Integral y Bienestar con Participación Comunitaria en el Estado de Jalisco, Desarrollo Integral de la Niñez Queretana, Fortalecimiento al Desarrollo Social en el Estado de Durango, Fomento al Desarrollo Humano y Social Coatzacoalcos, Igualdad de Género, Inclusión Social, Ahome Somos Todos, Desarrollo Integral, Alimentación, Cohesión e Inclusión Social e Igualdad de Género en los Estados, Proyectos y Acciones para una Ciudad de Progreso en el Municipio de Puebla.
- Se emitió la Convocatoria denominada Fortalecimiento de la Igualdad y la Equidad de Género, que tienen como objetivo Promover desde una perspectiva de género y de derechos humanos, el desarrollo económico, social, cultural, ambiental y político, especialmente de las mujeres, considerando su diversidad y circunstancias, para disminuir las brechas de desigualdad de género, la discriminación y la violencia contra las mujeres, las niñas y los niños, mediante la creación de capital social, procesos de empoderamiento y autonomía. La convocatoria tuvo asignado un monto de total de 34 000 000 pesos y se apoyaron cinco proyectos con un monto de 1 862 000 pesos.
- El 7 de julio se publicó la Convocatoria por la audición que tiene como objetivo la participación de organizaciones de la sociedad civil que trabajan con personas con discapacidad auditiva, en coordinación con el Consejo Nacional para el Desarrollo y la Inclusión de las Personas con Discapacidad y la Fundación MVS Radio. Se eligieron 16 actores sociales de 11 estados de la República en aspectos como salud, educación, trabajo, acceso a la justicia, recreación, deporte, cultura y accesibilidad. La convocatoria por la audición cuenta con 3 000 000 pesos.
- El Programa de Coinversión Social ha apoyado 167 proyectos que inciden con diversas acciones para la atención a personas con discapacidad con un monto total de 31 573 875 pesos. La aportación en coinversión que realizaron distintas dependencias y fundaciones para estos proyectos fue de 3 249 058 pesos.

Dirección General Adjunta de Capacitación, Profesionalización e Investigación.

- Se capacitó a organizaciones de la sociedad civil que atienden a población sorda sobre las reglas de operación, convocatorias, formatos de presentación de proyectos viables, sostenibles y replicables, para que puedan insertarse a este programa.
- Se capacitó a organizaciones de la sociedad civil que atienden a población sorda en el Registro Federal de las Organizaciones de la Sociedad Civil a fin de que obtengan su clave única y puedan participar en las convocatorias.
- Se transmitieron las teleconferencias: Mujeres y niñas con discapacidad. Rompamos barreras para su inclusión y Trabajo de cuidados. Corresponsabilidad social, como parte del curso a distancia Los Derechos Humanos de las Mujeres en Situaciones de Alto Riesgo, dirigido a servidores públicos de los tres órdenes de gobierno, integrantes de las organizaciones de la sociedad civil, otros actores sociales y público en general, con una audiencia total de 1 791 personas.

Dirección General Adjunta de Igualdad de Género.

- Se realizaron dos mesas de trabajo en el tema de cuidados, en las que participaron organizaciones de la sociedad civil que trabajan el tema de discapacidad, instituciones de gobierno y académicos.
- Se realizó una sesión de sensibilización dirigida al personal de Indesol, para la inclusión de las personas con discapacidad impartida por el Consejo Nacional para el Desarrollo y la Inclusión de las Personas con Discapacidad.
- En coordinación con Fundación IMSS e Indesol, se realizaron cinco mesas de trabajo orientadas a la discapacidad intelectual, visual, motriz, auditiva y educación en discapacidad. En estas mesas participaron instancias de gobierno, organizaciones de la sociedad civil y academia.

Programa de Apoyo a las Instancias de Mujeres en las Entidades Federativas.

- En materia de discapacidad, el Programa de Apoyo a las Instancias de Mujeres en las Entidades Federativas atendió a 3 003 mujeres que presentaron alguna discapacidad, de las cuales 401 fueron de servicios de prevención y 2 602 en servicios de atención. Asimismo, dicho programa atendió a 54 hijas con alguna discapacidad y a 46 hijos con alguna discapacidad en las unidades de atención.

Secretaría Técnica de Comunicación y Difusión.

- Se emitieron 11 boletines de prensa con temas relacionados a diversos tipos de discapacidad y convocatoria por la audición, mesas de reflexión, así como de las organizaciones de la sociedad civil que trabajan en este tema. Se publicaron cinco notas para el Mural Conecta Indesol y 5 reportajes especiales para la Gaceta Conecta Indesol. Se realizaron tres videos (discapacidad motriz, intelectual y física de organizaciones de la sociedad civil que atienden este sector) y cuatro notas de audio (podcast), para el boletín virtual Indesol en la Red. Se editaron e imprimieron 1 000 folletos con temáticas de servicios y programas de Indesol en sistema braille. Se realizaron siete entrevistas exclusivas sobre temas de discapacidad auditiva en la convocatoria por la audición.

El Instituto de Seguridad y Servicios Sociales de los Trabajadores del Estado, responsable del Programa de Atención a Personas con Discapacidad, realizó lo siguiente:

- El ISSSTE fortalece una cultura de convivencia y trato adecuado hacia las personas con discapacidad, a través de la Campaña Nacional Informativa Rompe Barreras ABC de la Discapacidad, mediante reuniones de sensibilización, dirigidas a la derechohabiente a nivel nacional. Durante 2015 se realizaron 380 reuniones de sensibilización y concientización sobre personas con discapacidad, mediante la proyección del video Rompe Barreras, que incluye el lenguaje de señas mexicanas, asistieron 7 618 personas y se distribuyeron 97 071 ejemplares de material impreso y promocional sobre el tema.
- Actualmente, el ISSSTE otorga el Servicio de Atención para el Bienestar y Desarrollo Infantil a un total de 75 niños y niñas con algún tipo de discapacidad, de los cuales 29 han sido atendidos en las estancias propias, 32 en estancias contratadas y 14 en organizaciones de la sociedad civil.

• CTE Información de Juventud

Actividad
Normatividad técnica, diagnósticos y estudios temáticos
Sistema de Indicadores de Juventud. El Seminario de Investigación en Juventud, de la Universidad Nacional Autónoma de México, en coordinación con la Presidencia del CTEJ en colaboración con los integrantes de dicha instancia, elaboró el documento que ordena y estructura los resultados obtenidos por el CTE en las sesiones de sus cuatro grupos de trabajo.

Indicadores Clave
En 2015 el CTEJ propuso al CESNIDS cuatro indicadores para que formaran parte del Catálogo Nacional de Indicadores: <ul style="list-style-type: none"> ▪ Porcentaje de la población joven con carencia por acceso a los servicios de salud. ▪ Tasa de desocupación en población joven. ▪ Porcentaje de población joven con ingreso inferior a la línea de bienestar. ▪ Porcentaje de la población juvenil (18 a 29 años de edad) víctima de algún delito <p>Los tres primeros fueron aprobados como Indicadores Clave por la Junta de Gobierno del INEGI el 5 de junio de 2015 y fueron publicados en el DOF el 23 de junio de 2015.</p> <p>El indicador denominado "Porcentaje de la población juvenil (18 a 29 años de edad) víctima de algún delito" se presentará al Comité Ejecutivo del Subsistema Nacional de Información de Gobierno, Seguridad Pública e Impartición de Justicia, para su evaluación.</p>
Infraestructura de información y otras actividades para el Subsistema
Encuesta Nacional de Juventud. Durante 2015 se elaboró la propuesta de cuestionario y se llevó a cabo una prueba piloto. Información sobre población joven. En reuniones del Grupo de Trabajo se revisaron las características de distintos proyectos de información producidos por el INEGI, en particular de sus respectivos cuestionarios, para en su caso solicitar la generación de tabulados especiales sobre población joven. Se elaboraron propuestas de tabulados sobre la información de la Encuesta Intercensal 2015; la Encuesta Nacional de Cohesión Social para la Prevención de la Violencia y la Delincuencia 2014; la Encuesta Nacional de Uso del Tiempo 2014; la Encuesta Nacional de la Dinámica Demográfica; la Encuesta Nacional de Ingresos y Gastos de los Hogares 2014 y el Módulo de Condiciones Socioeconómicas 2014.

• CTE Información de Cultura Física y Deporte

Actividad
Indicadores Clave y Catálogo Nacional de Indicadores
El CTEICFD aprobó que el indicador Porcentaje de población de 18 años y más activos físicamente fuera propuesto para ser considerado Indicador Clave e incorporado al CNI, conforme a los procedimientos establecidos para ello.
Infraestructura de información y otras actividades para el Subsistema
Aprovechamiento estadístico de los registros administrativos de instalaciones deportivas. En continuidad con las actividades para la identificación y clasificación de los diferentes tipos de instalaciones deportivas, el Sistema Nacional de Cultura Física y Deporte aprobó en su primera reunión 2015 que las Unidades del Estado integrantes entreguen a la Comisión Nacional de Cultura Física y Deporte sus directorios de instalaciones deportivas formales. Se recibió información de la Secretaría del Medio Ambiente y Recursos Naturales y la Federación Mexicana de Rugby, la que se sumó a la proporcionada anteriormente por el IMSS, ISSSTE, Asociación de Olímpicos Mexicanos y de los Estados de Hidalgo, México, Nayarit, Tabasco y Tlaxcala.

2. Subsistema Nacional de Información Económica

2.1 Comité Ejecutivo

2.1.1 Integrantes al 31 de diciembre de 2015

Unidad del Estado	Área designada	Puesto en el Comité
INEGI	Vicepresidencia de la Junta de Gobierno del INEGI	Presidente
INEGI	Dirección General de Estadísticas Económicas	Secretario Técnico
INEGI	Dirección General de Coordinación del Sistema Nacional de Información Estadística y Geográfica	Secretario Ejecutivo
SHCP	Unidad de Planeación Económica de la Hacienda Pública	Vocal
SE	Coordinación de Asesores del C. Secretario de Economía	Vocal
BANXICO	Dirección de Medición Económica	Vocal
SECTUR	Subsecretaría de Planeación y Política Turística	Vocal
SENER	Subsecretaría de Planeación y Transición Energética	Vocal
SCT	Subsecretaría de Transporte	Vocal
SAGARPA	Subsecretaría de Alimentación y Competitividad	Vocal
STPS	Dirección General de Investigación y Estadísticas del Trabajo	Vocal
IFT	Coordinación General de Planeación Estratégica	Vocal
SCT, CTEI	Coordinación de la Sociedad de la Información y el Conocimiento; Presidente del CTE de la Sociedad de la Información	Invitado
SE, CTEIESI	Subsecretaría de Industria y Comercio; Presidente del CTE de Información Económica de los Sectores Industriales	Invitado
CONACYT, CTEECTI	Dirección Adjunta de Planeación y Evaluación; Presidente del CTE en Estadísticas de Ciencia, Tecnología e Innovación	Invitado
SAGARPA, CTEIESAP	Dirección en Jefe del Servicio de Información Agroalimentaria y Pesquera; Presidenta del CTE de Información Económica del Sector Agroalimentario y Pesquero	Invitada
SCT, CTEIIST	Subsecretaría de Infraestructura; Presidente del CTE de Información de la Infraestructura del Sector Transportes	Invitado

A partir de la Reforma a la Ley Federal de Telecomunicaciones, el Instituto Federal de Telecomunicaciones, está representado en el CE del SNIE por medio de una vocalía que recae en el titular de la Coordinación General de Planeación Estratégica; y es a partir del 22 de abril de 2015 que el IFT inicia su participación como Vocal en este órgano colegiado.

2.1.2 Operación

El Comité Ejecutivo del SNIE sesionó en dos ocasiones:

Comité Ejecutivo SNI	Sesiones en el 2015	
Económica	22/abr.	23/nov.

En el siguiente recuadro se muestra el total de acuerdos de las sesiones llevadas a cabo en 2015 y su clasificación, al cierre de dicho año.

Comité Ejecutivo SNI	Acuerdos		
	Total	Atendidos	En proceso
Económica	18	16	2

2.1.3 Temas abordados

Indicadores Clave y Catálogo Nacional de Indicadores

En la sesión del CE del SNIE del 23 de noviembre de 2015, el CTE de Información Económica de los Sectores Industriales (CTEIESI) presentó la propuesta de 12 Indicadores Clave, los cuales fueron aprobados el 16 de diciembre de 2015 por la Junta de Gobierno del INEGI y publicados en el Diario Oficial de la Federación (DOF) el 30 de diciembre de 2015:

- Crecimiento porcentual del número de unidades económicas.
- Crecimiento porcentual del número de unidades económicas micro.
- Crecimiento porcentual del número de unidades económicas pequeñas.
- Crecimiento porcentual del número de unidades económicas medianas.
- Crecimiento porcentual del número de unidades económicas grandes.
- Crecimiento porcentual del número de personas ocupadas.
- Crecimiento porcentual del número de personas ocupadas en unidades económicas micro.
- Crecimiento porcentual del número de personas ocupadas en unidades económicas pequeñas.
- Crecimiento porcentual del número de personas ocupadas en unidades económicas medianas.
- Crecimiento porcentual del número de personas ocupadas en unidades económicas grandes.
- Crecimiento porcentual del personal remunerado.
- Crecimiento porcentual del personal contratado y proporcionado por otra razón social.

Asimismo el CTE de Estadísticas Económicas del Sector Turismo (CTEEEST) presentó la propuesta de dos Indicadores Clave, los cuales fueron aprobados por los integrantes del CE del SNIE para que fueran turnados ante la Junta de Gobierno del INEGI para su aprobación e incorporación al Catálogo Nacional de Indicadores:

- Índice de productividad de la mano de obra turística.
- Ingresos de turistas internacionales.

Otros

En la sesión del CE del SNIE del 22 de abril de 2015 se acordó crear un Grupo de Trabajo en el marco del Comité Técnico Especializado de Estadísticas Macroeconómicas y Cuentas Nacionales para atender las recomendaciones de la Auditoría Superior de la Federación, en relación con la estimación del Producto Interno Bruto Potencial.

En esa misma sesión se solicitó llevar ante la Junta de Gobierno del INEGI, la integración del Instituto Federal de Telecomunicaciones como vocal en el Comité Técnico Especializado de Información de la Infraestructura del Sector Transportes, lo cual fue aprobado el 16 de diciembre de 2015.

En la sesión del 23 de noviembre de 2015, los integrantes del CESNIE tomaron conocimiento del Informe del Grupo de Trabajo de Finanzas Públicas creado en el marco del CTE de Estadísticas Macroeconómicas y Cuentas Nacionales, y aprobaron mantener su operación con el objetivo de determinar las necesidades de información y analizar su disponibilidad, para apoyar el cumplimiento de las Unidades en la generación de estadísticas de finanzas públicas; trabajar en la armonización de las finanzas públicas y del Sistema de Cuentas Nacionales y que, en su momento, pudiera constituirse como un CTE del SNIE.

Otros aspectos abordados por el CE del SNIE en sus sesiones fueron:

- Las actividades relevantes a realizar en 2015 por los once CTE del SNIE.
- Modificación a las Reglas para la determinación de la Información de Interés Nacional.
- Informe de Actividades y Resultados 2014.
- Reglas para la integración, difusión y administración del Catálogo Nacional de Indicadores.
- Principios y Buenas Prácticas para las Actividades Estadísticas y Geográficas del SNIEG.
- Avances en las actividades integradas en el Programa Anual de Estadística y Geografía 2015.

- Atlas Turístico de México, herramienta para el sector turístico en materia de difusión y promoción a nivel nacional e internacional.
- Censos Económicos 2014.
- Directorio Estadístico Nacional de Unidades Económicas (DENUE) Interactivo 01/2015.
- La esperanza de vida de los negocios en México.
- Metodología y resultados 2008/2012 de la Cuenta Satélite de Vivienda.
- Estimación Oportuna del Producto Interno Bruto Trimestral.
- Informe de la Consulta del Cambio de Año Base del Índice Nacional de Precios al Consumidor.
- Informe de resultados del Grupo de Trabajo de Finanzas Públicas conformado por la SHCP y el INEGI.
- Indicadores de bienestar por entidad federativa.
- Promoción de los Registros Nacionales de Información Estadística y Geográfica en los CTE del Subsistema.

2.2 Comités Técnicos Especializados del SNIE

2.2.1 Operación

En el 2015 el conjunto de los once CTE del SNIE llevaron a cabo 18 reuniones:

Comité Técnico Especializado	Número de reuniones
Directorio Nacional de Unidades Económicas	1
Información Económica del Sector Agroalimentario y Pesquero	1
Estadísticas Económicas del Sector Turismo	2
Estadísticas Macroeconómicas y Cuentas Nacionales	2
Estadísticas de Comercio Exterior	3
Estadísticas de Ciencia, Tecnología e Innovación	1
Información Económica y Operativa del Sector Transportes	1
Estadísticas de Precios	2
Información Económica de los Sectores Industriales	2
Sociedad de la Información	1
Información de la Infraestructura del Sector Transportes	2

2.2.2 Objetivos y Temas

Los Acuerdos de Creación de los CTE del SNIE contienen los temas y objetivos que deberán atender en apoyo a este Subsistema. Dichos Acuerdos están disponibles en el Portal del SNIEG en Internet: www.snieg.mx

2.2.3 Integrantes de los CTE

- CTE Directorio Nacional de Unidades Económicas

Integrantes	
Presidente	Dirección General de Estadísticas Económicas, INEGI
Secretario Técnico	Dirección del Directorio Nacional de Unidades Económicas, INEGI
Secretario de Actas	Dirección General de Normatividad-Mercantil, SE
Vocales	<ul style="list-style-type: none"> ▪ Administración General de Servicios al Contribuyente, SAT, SHCP ▪ Unidad de Incorporación al Seguro Social, IMSS ▪ Subdirección General de Recaudación Fiscal, INFONAVIT ▪ Coordinación Comercial, CFE ▪ Coordinación de Proyectos Transversales, Transparencia e Innovación, CONAGUA ▪ Dirección General de Certificación Turística, SECTUR
Invitados	<ul style="list-style-type: none"> ▪ Dirección de Integración, Procesamiento y Vinculación, SIAP, SAGARPA ▪ Dirección de Soluciones Geoespaciales, SIAP, SAGARPA

• CTE Información Económica del Sector Agroalimentario y Pesquero

Integrantes	
Presidenta	Dirección en Jefe del Servicio de Información Agroalimentaria y Pesquera, SIAP, SAGARPA
Secretario Técnico	Dirección de Censos y Encuestas Agropecuarias, INEGI
Secretaría de Actas	Subdirección de Análisis de Políticas Públicas, SAGARPA
Vocales	<ul style="list-style-type: none"> ▪ Unidad de Planeación Económica de la Hacienda Pública, SHCP ▪ Dirección General de Financiera Nacional de Desarrollo Agropecuario, Rural, Forestal y Pesquero, SHCP ▪ Dirección General de los Fideicomisos Instituidos en Relación con la Agricultura, BANXICO ▪ Dirección de Medición Económica, BANXICO ▪ Subsecretaría de Agricultura, SAGARPA ▪ Coordinación General de Ganadería, SAGARPA ▪ Comisión Nacional de Acuacultura y Pesca, SAGARPA ▪ Dirección en Jefe del Servicio Nacional de Sanidad, Inocuidad y Calidad Agroalimentaria, SAGARPA ▪ Dirección General de Innovación, Servicios y Comercio Interior, SE ▪ Dirección General de Industrias Ligeras, SE

• CTE Estadísticas Económicas del Sector Turismo

Integrantes	
Presidente	Subsecretaría de Planeación y Política Turística, SECTUR
Secretario Técnico	Dirección de Cuentas Satélite, INEGI
Secretario de Actas	Dirección de Estadística, SECTUR
Vocales	<ul style="list-style-type: none"> ▪ Coordinación General de Asesores, FONATUR, SECTUR ▪ Dirección Ejecutiva de Planeación y Evaluación, CPTM, SECTUR ▪ Dirección de Medición Económica, BANXICO ▪ Dirección General Adjunta de Asistencia Técnica al SNIE, INEGI ▪ Unidad de Política Migratoria, SEGOB ▪ Subsecretaría de Innovación y Desarrollo Turístico, SECTUR

• CTE Estadísticas Macroeconómicas y Cuentas Nacionales

Integrantes	
Presidente	Unidad de Planeación Económica de la Hacienda Pública, SHCP
Secretario Técnico	Dirección General Adjunta de Cuentas Nacionales, INEGI
Secretario de Actas	Dirección General Adjunta de la Unidad de Planeación Económica de la Hacienda Pública, SHCP
Vocales	<ul style="list-style-type: none"> ▪ Coordinación de Asesores del C. Secretario, SE ▪ Dirección General de Estadísticas Económicas, INEGI ▪ Dirección General de Integración, Análisis e Investigación, INEGI ▪ Dirección de Medición Económica, BANXICO ▪ Dirección General Adjunta de Análisis de Políticas Públicas, SHCP

• CTE Estadísticas de Comercio Exterior

Integrantes	
Presidente	Dirección General de Estadísticas Económicas, INEGI
Secretario Técnico	Dirección de Estadísticas de Comercio Exterior y Registros Administrativos, INEGI
Secretario de Actas	Subadministración en la Administración de Planeación y Coordinación Estratégica Aduanera 1, SAT, SHCP
Vocales	<ul style="list-style-type: none"> ▪ Dirección de Medición Económica, BANXICO ▪ Dirección de Información y Estadística de Comercio Exterior, SE ▪ Subadministración en la Administración de Planeación y Coordinación Estratégica Aduanera 1, SAT, SHCP

• CTE Estadísticas de Ciencia, Tecnología e Innovación

Integrantes	
Presidente	Dirección Adjunta de Planeación y Evaluación, CONACYT
Secretario Técnico	Dirección de Estadísticas de Ciencia y Tecnología, INEGI
Secretario de Actas	Dirección de Análisis Estadístico, CONACYT
Vocales	<ul style="list-style-type: none"> ▪ Coordinación General del Foro Consultivo Científico y Tecnológico. ▪ Secretaría de Extensión y Vinculación del Tecnológico Nacional de México, SEP ▪ Dirección General de Innovación, Servicios y Comercio Interior, SE

• CTE Información Económica y Operativa del Sector Transportes

Integrantes	
Presidente	Subsecretaría de Transporte, SCT
Secretario Técnico	Dirección de Encuestas del Sector Terciario, INEGI
Secretario de Actas	Dirección de Evaluación de Proyectos y Programas de Autotransporte Federal de Medicina Preventiva, SCT
Vocales	<ul style="list-style-type: none"> ▪ Coordinación General de Puertos y Marina Mercante, SCT ▪ Coordinación General de Centros SCT, SCT ▪ Unidad de Tecnologías de Información y Comunicaciones, SCT ▪ Dirección General de Planeación, SCT ▪ Dirección General de Aeronáutica Civil, SCT ▪ Coordinación de Asesores del C. Secretario, SCT ▪ Dirección General de Autotransporte Federal, SCT ▪ Dirección General de Transporte Ferroviario y Multimodal, SCT ▪ Dirección General de Protección y Medicina Preventiva en el Transporte, SCT ▪ Dirección General del Instituto Mexicano del Transporte, IMT, SCT ▪ Dirección General Adjunta de Encuestas Económicas y Registros Administrativos, INEGI ▪ Comisión General de la Policía Federal, CNS

• CTE Estadísticas de Precios

Integrantes	
Presidente	Dirección General de Estadísticas Económicas, INEGI
Secretario Técnico	Dirección de Diseño Conceptual, INEGI
Secretaria de Actas	Dirección del Sistema Nacional de Información e Integración de Mercados, SE
Vocales	<ul style="list-style-type: none"> ▪ Unidad de Planeación Económica de la Hacienda Pública, SHCP ▪ Dirección de Análisis sobre Precios, Economía Regional e Información, BANXICO ▪ Dirección General de Innovación, Servicios y Comercio Interior, SE ▪ Presidencia de la Comisión Nacional de los Salarios Mínimos, STPS ▪ Coordinación General de Planeación Estratégica, IFT ▪ Dirección General Adjunta de Regulación del Sector Eléctrico, CRE, SENER ▪ Dirección General de Estudios sobre Consumo, PROFECO, SE ▪ Coordinación de Asesores de la Subsecretaría de Agricultura, SAGARPA ▪ Dirección de Análisis Estratégico, SIAP, SAGARPA
Invitados	<ul style="list-style-type: none"> ▪ Dirección de Estudios Económicos de la Asociación Nacional de Tiendas de Autoservicio y Departamentales, A. C. ▪ Presidencia Nacional de la Cámara Nacional de la Industria de Restaurantes y Alimentos Condimentados. ▪ Coordinación del Posgrado de Economía, UNAM ▪ División de Economía del Centro de Investigación y Docencia Económicas, A. C.

• CTE Estadísticas Económicas de los Sectores Industriales

Integrantes	
Presidente	Subsecretaría de Industria y Comercio, SE
Secretario Técnico	Dirección de Normatividad y Metodología Conceptual, INEGI

Secretaría de Actas	Dirección de Análisis de Políticas Sectoriales, SE
Vocales	<ul style="list-style-type: none"> ▪ Unidad de Planeación Económica de la Hacienda Pública, SHCP ▪ Dirección General de Estadística e Información Ambiental, SEMARNAT ▪ Dirección Adjunta de Planeación y Evaluación, CONACYT ▪ Dirección General de Innovación, Servicios y Comercio Interior, SE ▪ Dirección de Análisis Económico y Sectorial, SE ▪ Dirección de Análisis e Información, SE ▪ Asesoría del C. Secretario, SE ▪ Dirección General de Planeación e Información Energéticas, SENER ▪ Dirección General de Integración, Análisis e Investigación, INEGI ▪ Coordinación de la Sociedad de la Información y el Conocimiento, SCT ▪ Dirección de Medición Económica, BANXICO ▪ Subsecretaría de Transporte, SCT ▪ Dirección General de Industrias Pesadas y de Alta Tecnología, SE ▪ Administración General de Planeación, SAT, SHCP ▪ Coordinación General de Planeación Estratégica, Evaluación y Seguimiento, INADEM
Invitado	<ul style="list-style-type: none"> ▪ Dirección de Encuestas del Sector Secundario, INEGI

• CTE Sociedad de la Información

Integrantes	
Presidente	Coordinación de la Sociedad de la Información y el Conocimiento, SCT
Secretario Técnico	Dirección de Estadísticas de Ciencia y Tecnología, INEGI
Secretario de Actas	Asesoría de la Coordinación de la Sociedad de la Información y el Conocimiento, SCT
Vocales	<ul style="list-style-type: none"> ▪ Dirección de Medición Económica, BANXICO ▪ Dirección General de Información en Salud, SALUD ▪ Dirección Adjunta de Planeación y Evaluación, CONACYT, SEP ▪ Coordinación del Instituto Nacional para el Federalismo y el Desarrollo Municipal, SEGOB ▪ Dirección General de Innovación, Servicios y Comercio Interior, SE ▪ Dirección General de Planeación y Estadística Educativa, SEP ▪ Subsecretaría de Comunicaciones, SCT ▪ Dirección Corporativa de Planeación Estratégica, Correos de México ▪ Dirección General Adjunta de Estrategia y Normatividad de Gobierno Digital, SFP ▪ Coordinación Nacional de Desarrollo Institucional, CONACULTA, SEP ▪ Dirección General de Tecnologías de la Información y Comunicaciones, SEDATU ▪ Dirección de Planeación, Evaluación e Información Institucional, TELECOMM, SCT ▪ Subsecretaría de Planeación, Evaluación y Desarrollo Regional, SEDESOL ▪ Dirección General de Tecnologías de la Información, STPS ▪ Coordinador General de Planeación Estratégica, IFT ▪ Coordinación de Estrategia Digital Nacional, Oficina de la Presidencia de la República
Invitados	<ul style="list-style-type: none"> ▪ Dirección General de Estadísticas Económicas, INEGI ▪ Unidad de Tecnologías de Información y Comunicaciones, SCT ▪ Dirección General de Planeación, SCT ▪ Coordinación de Asesores del C. Secretario, SCT

• CTE Información de la Infraestructura del Sector Transportes

Integrantes	
Presidente	Subsecretaría de Infraestructura, SCT
Secretario Técnico	Dirección General Adjunta de Información Geográfica Básica, INEGI
Secretaría de Actas	Dirección General Adjunta Legal y de Transparencia, SCT
Vocales	<ul style="list-style-type: none"> ▪ Dirección General Adjunta de Cuentas Nacionales, INEGI ▪ Subsecretaría de Transporte, SCT ▪ Unidad de Planeación Estratégica Marítimo-Portuaria, SCT ▪ Dirección General de Evaluación de la Coordinación General de Centros SCT, SCT ▪ Unidad de Tecnologías de Información y Comunicaciones, SCT ▪ Dirección General de Planeación, SCT ▪ Coordinación de Asesores del C. Secretario, SCT ▪ Dirección General de Protección y Medicina Preventiva en el Transporte, SCT ▪ Coordinación Operativa del Instituto Mexicano del Transporte, SCT ▪ Coordinación de la Unidad de Servicios Corporativos, ASA, SCT ▪ Dirección General de Aeronáutica Civil, SCT ▪ Dirección General de Transporte Ferroviario y Multimodal, SCT ▪ Dirección General Adjunta del Registro Público de Telecomunicaciones, IFT

2.2.4 Actividades

• CTE Directorio Nacional de Unidades Económicas

Actividad
Infraestructura de información y otras actividades para el Subsistema
<p>Actualizar el Directorio Estadístico Nacional de Unidades Económicas (DENUE):</p> <ul style="list-style-type: none"> ▪ Se iniciaron los acuerdos para la entrega de las bases de datos de los registros administrativos del SAT, la CFE y el IMSS al INEGI para actualizar el DENUE en el 2015. ▪ Se continúan las labores con la Secretaría de Economía en el contexto del convenio para la actualización del Sistema de Información Empresarial Mexicano y del DENUE. ▪ Se han realizado presentaciones de promoción del DENUE Interactivo. ▪ Se revisó la base de datos de los Censos Económicos 2014 para distribuir a los establecimientos por edad, tamaño, sector y entidad federativa. ▪ Se realizó la identificación de los establecimientos de acuerdo con la participación por sector económico, tamaño, entidad federativa, edad y se definieron los algoritmos de cálculo.
<p>Homologar los registros administrativos de las Unidades del Estado representadas en el CTEDINUE con el Directorio Estadístico Nacional de Unidades Económicas:</p> <ul style="list-style-type: none"> ▪ Se construyó un modelo de regresión lineal, obteniendo resultados aceptables para estimar las variaciones mensuales de las variables horas trabajadas y valor de la producción, captadas por la Encuesta Mensual de la Industria Manufacturera, en función de las variaciones mensuales del consumo de electricidad. Se obtuvieron también resultados aceptables para tres de los subsectores manufactureros. ▪ De la misma forma, se obtuvieron resultados aceptables al efectuar la regresión con las variaciones mensuales del Índice Mensual de Actividad Industrial. ▪ Se continúa con las labores de homologación de los registros administrativos de las Unidades del Estado representadas en el CTEDINUE con el DENUE a través de la Clave Estadística Empresarial (CLEE), dando prioridad a la identificación y vinculación de los establecimientos grandes del DENUE con los registros administrativos, como apoyo a dichas Unidades del Estado en la generación de estadísticas de su sector. ▪ Se homologaron los registros de establecimientos grandes del Registro Estadístico de Negocios de México con la CFE. ▪ Se construyó el indicador estadístico de consumo de energía eléctrica.
<p>Vincular los registros administrativos de las Unidades del Estado representadas en el CTEDINUE con el Directorio Estadístico Nacional de Unidades Económicas:</p> <ul style="list-style-type: none"> ▪ Se integró la mesa de trabajo para la incorporación de la CLEE en las bases de datos de los registros administrativos de las Unidades del Estado del CTEDINUE para iniciar la elaboración del Programa de Trabajo con cada Unidad del Estado, conforme el artículo 2º transitorio del Acuerdo de Reformas y Adiciones a la Norma Técnica para la incorporación y actualización de información al DENUE. ▪ Se realizó la primera sesión con todas las Unidades del Estado y se continuó con reuniones con cada una de las Unidades del Estado del Comité para apoyarlos en la elaboración del Programa de Trabajo para la incorporación de la CLEE a sus bases de datos.
<p>Adicionalmente, destaca la siguiente actividad reportada en el marco del CTEDINUE:</p> <ul style="list-style-type: none"> ▪ Se propuso la incorporación de la Dirección General de Certificación Turística de la Secretaría de Turismo como Vocal en el Comité, lo cual fue aprobado el 16 de diciembre de 2015 por la Junta de Gobierno del INEGI.
<p>Programa de Trabajo del CTEDINUE:</p> <ul style="list-style-type: none"> ▪ El Programa de Trabajo 2016-2018 del CTEDINUE se aprobó por los integrantes del Comité en la reunión del primero de diciembre de 2015 y fue entregado por oficio al Presidente del CE del SNIE el mismo día.

• CTE Información Económica del Sector Agroalimentario y Pesquero

Actividad
Indicadores Clave y Catálogo Nacional de Indicadores
<p>Elaborar una propuesta de Indicadores Clave del Sector Agropecuario para el Catálogo Nacional de Indicadores:</p> <ul style="list-style-type: none"> ▪ Se elaboraron los formatos de las propuestas de Indicadores Clave y se enviaron a los integrantes del CTEIESAP para sus comentarios: <ol style="list-style-type: none"> 1. Saldo de la balanza comercial agropecuaria. 2. Tasa de crecimiento del PIB agroalimentario y pesquero.
Infraestructura de información y otras actividades para el Subsistema
<p>Con el objeto de dar continuidad a la operación del CTEIESAP, se reportan las siguientes reuniones de trabajo:</p> <ul style="list-style-type: none"> ▪ El 22 de mayo del 2015 se reunieron en las oficinas de SAGARPA, el Ing. Noé Serrano Rivera expresidente del Comité Técnico Especializado de Información Económica del Sector Agroalimentario y Pesquero y el Lic. Pedro Priego Pozos, designado para ocupar el puesto de Presidente de dicho Comité y se procedió a realizar la entrega-recepción de la documentación correspondiente.

- Derivado de los cambios realizados en SAGARPA, el 4 de noviembre de 2015 se realizó una reunión con el Subsecretario y con funcionarios de SAGARPA y del INEGI para presentar el proyecto del Censo Agropecuario 2016-2017. En dicha reunión se propuso que el Servicio de Información Agroalimentaria y Pesquera fuera nuevamente el Presidente del CTEIESAP, asimismo se acordó que es necesario trabajar de manera conjunta para que el Censo y los productos que se deriven, sirvan tanto a la Secretaría para efecto de la política pública, como para los agentes económicos del sector. Como resultado el 16 de diciembre de 2015 la Junta de Gobierno del INEGI aprobó la modificación al Acuerdo de Creación del CTEIESAP.

● CTE Estadísticas Económicas del Sector Turismo

Actividad
Indicadores Clave y Catálogo Nacional de Indicadores
Integración de nuevas propuestas de indicadores de turismo para su incorporación al Catálogo Nacional de Indicadores: <ul style="list-style-type: none"> En el primer semestre de 2015 se propusieron inicialmente los siguientes Indicadores Clave: <ol style="list-style-type: none"> Índice de productividad de la mano de obra turística. Índice del PIB turístico per cápita. Con respecto al indicador Índice de Productividad de la mano de obra turística se redefinió su nombre y quedó en forma definitiva como: Índice de productividad laboral del sector turismo, mientras que el indicador Índice del PIB Turístico per cápita fue cancelado una vez que fue evaluado por el CTE y se consideró que era suficiente con el Indicador del PIB Turístico ya existente. Por otra parte, el Banco de México propuso integrar un nuevo indicador denominado Ingresos por turistas internacionales. En el segundo semestre de 2015 se definieron los Indicadores Clave siguientes los cuales fueron presentados ante el CE del SNIE: <ol style="list-style-type: none"> Índice de productividad de la mano de obra turística. Ingresos por turistas internacionales. Se requisitaron los formatos para la presentación de los Indicadores: Lista para verificar que la propuesta del Indicador cumpla con todos los elementos para ser presentada al CTE; Lista para verificar que los Indicadores propuestos cumplen con los criterios para su determinación como Indicadores Clave y el Dictamen. La propuesta de Indicadores Clave fue presentada en la sesión del CE del SNIE el 23 de noviembre y aprobada para continuar con el proceso para su presentación ante la Junta de Gobierno del INEGI.
Infraestructura de información y otras actividades para el Subsistema
Aprobación del Indicador Trimestral del Empleo Turístico: <ul style="list-style-type: none"> Se revisaron y validaron los resultados del Indicador trimestral del empleo turístico. En la reunión plenaria del 17 de marzo de 2015 la metodología se aprobó por unanimidad. Se actualizó el cálculo al primer trimestre de 2015.
Actualización de Indicadores Clave de turismo: <ul style="list-style-type: none"> Se dio seguimiento en 2015 a la actualización de los Indicadores Clave de turismo publicados en el Catálogo Nacional de Indicadores.
Elaborar recomendaciones para la generación de indicadores de turismo por entidad federativa: <ul style="list-style-type: none"> Se realizó una revisión y replanteamiento de los documentos: "Estudio de caso para la generación de Indicadores de Turismo por Entidad Federativa: revisión de 10 entidades federativas del territorio nacional" y "Consideraciones metodológicas para la construcción de indicadores de turismo seleccionados". Se elaboró el documento: "Lineamientos generales para la generación de Indicadores Turísticos por Entidad Federativa en México", mismo que se encuentra en el Sitio de Intercambio del CTE.
Estudio de factibilidad para la identificación de precios de productos y servicios turísticos: <ul style="list-style-type: none"> Se analizó la información de las matrices origen-destino. Se revisó el clasificador internacional para seleccionar productos relacionados con la actividad turística. Se identificaron en el Índice Nacional de Precios al Consumidor los productos turísticos: Hoteles, Restaurantes y similares, Paquetes turísticos, Transporte foráneo, y Transporte aéreo. Se analiza la posibilidad y pertinencia de reportar variaciones anuales y mensuales del Índice Nacional de Precios al Consumidor de los productos seleccionados.
Elaborar criterios para la determinación de las Áreas Geoestadísticas Básicas Turísticas: <ul style="list-style-type: none"> Se definieron los criterios para la selección de Áreas Geoestadísticas Básicas Turísticas, en los Censos Económicos 2014. Se elaboró el documento: "Lineamientos de selección de las Áreas Geoestadísticas Básicas Turísticas", mismo que se envió a la Dirección de Censos Económicos, para la elaboración del Módulo Turístico.
Aprobación del Indicador de Inversión extranjera directa turística: <ul style="list-style-type: none"> Se analizó información de la Inversión extranjera directa de la Secretaría de Economía y ponderadores de la Formación Bruta de Capital Fijo Turístico de la Cuenta Satélite del Turismo de México. En la reunión del 17 de marzo de 2015 se aprobó por unanimidad la metodología. Se actualizó el cálculo al primer trimestre de 2015.

También destacan las siguientes actividades reportadas en el marco del CTEEST:

- Se presentó a los integrantes del CTEEST el avance de resultados al primer semestre de 2015 del Programa de Trabajo 2015-2018.
- En noviembre de 2015 se presentó el informe del cierre de las actividades 2015 de los Grupos de Trabajo de acuerdo con el Programa de Trabajo 2015-2018.

Programa de Trabajo del CTEEST:

- El Programa de Trabajo 2015-2018 del CTEEST se aprobó por los integrantes del Comité en la reunión del 17 de marzo de 2015 y fue entregado por oficio al Presidente del CE del SNIE el 23 de marzo de 2015.

• CTE Estadísticas Macroeconómicas y Cuentas Nacionales

Actividad
Normatividad técnica, diagnósticos y estudios temáticos
<p>Análisis de las metodologías de las estadísticas macroeconómicas:</p> <p>El Grupo de Trabajo de análisis de las metodologías de ajuste estacional de series de tiempo.</p> <ul style="list-style-type: none"> ▪ Se revisaron modelos de desestacionalización propuestos por el Banco de México para un conjunto de indicadores procedentes a la oferta y demanda global de bienes y servicios que no cuentan con modelo oficial, se realizaron comentarios y sugerencias, realizándose una contrapropuesta de dichos modelos. ▪ Se inició la discusión sobre la viabilidad de usar métodos alternativos cuando una serie sufra rompimientos para elaborar una serie unificada. ▪ Se revisaron modelos de indicadores de la producción industrial y del Indicador global de la actividad económica concluyendo que estos modelos son adecuados. ▪ Se analizaron las series de la tasa de desocupación abierta con la finalidad de concluir la conveniencia o no de aplicar la transformación logarítmica al desestacionalizarse. Se concluyó seguir usando los modelos oficiales en los cuales se aplica la transformación. ▪ Se continúa con la revisión de la serie de la Inversión fija bruta. ▪ Se continúa con la elaboración del documento sobre el ajuste estacional de series de tiempo problemáticas, el cual se incorporaría como anexo al procedimiento de desestacionalización. ▪ Se continúa con la evaluación sobre la conveniencia de migrar del X12A al software X13ASEATS oficialmente para la desestacionalización de series, actividades que se mantendrán en 2016. <p>Grupo de Trabajo de análisis de los acervos de capital.</p> <ul style="list-style-type: none"> ▪ Se revisó el documento de la propuesta metodológica de acervos de capital, al cual se le incorporó un ejercicio elaborado por INEGI y el inventario de acervos de información actualizado. ▪ Se elaboró el Programa de Trabajo y el calendograma de actividades para el ejercicio de medición de acervos del gobierno. ▪ Se redefinió el campo de acción del grupo, estableciendo los acervos del Gobierno Federal como su objeto de estudio. ▪ Se elaboró la serie de activos fijos con apertura por tipo de activo y subsector institucional del Gobierno de acuerdo con el Sistema de Cuentas Nacionales 2008. ▪ Se presentó la propuesta para la medición de acervos a nivel regional, mediante la explotación de los Censos Económicos 2004 y 2009, así como el calendograma de actividades. ▪ Se realizó el análisis exhaustivo de la información censal en materia de acervos de capital, tanto de manera numérica como de forma conceptual. ▪ Se analizaron las variables proxy sobre la producción y los factores que pudieran estar determinando, en un momento dado, ese nivel de producción; y los determinantes del acervo de capital por tipo de activo y se revisó la literatura para definir el marco conceptual referente a la estimación de los acervos de capital por entidad federativa. <p>El Grupo de Trabajo de análisis de las metodologías para la medición de la actividad económica por entidad federativa.</p> <ul style="list-style-type: none"> ▪ Sesionó dos veces en 2015. ▪ Se planteó la investigación para evaluar la factibilidad de elaborar Formación Bruta de Capital Fijo regional y se elaborará una propuesta. ▪ Se realizaron presentaciones de las encuestas: Encuesta Mensual sobre Empresas Comerciales y Encuesta Nacional de Empresas Constructoras, revisándose las metodologías, objetivos, etcétera. ▪ Se revisaron los Censos Económicos por Entidad Federativa. ▪ Se analizó la propuesta de factibilidad de la Formación Bruta de Capital Fijo por Entidad Federativa. <p>El Grupo de Trabajo de Finanzas Públicas.</p> <ul style="list-style-type: none"> ▪ Se conformó un Grupo de Trabajo de Finanzas Públicas integrado por la SHCP y el INEGI, el cual tiene como objetivo determinar las necesidades de información y analizar su disponibilidad, para apoyar el cumplimiento de las Unidades en la generación de estadísticas de finanzas públicas; así como trabajar en la armonización de las finanzas públicas y del Sistema de Cuentas Nacionales de México. En 2015 el Grupo se reunió en diversas ocasiones y continuará su operación.

Promoción de la aplicación obligatoria del "Sistema de Clasificación Industrial de América del Norte":

- Se ha impartido capacitación a Unidades de Estado del estado de México, a la Procuraduría Ambiental del D.F., PEMEX, CONCAMIN, STPS, Embajada de México en Brasil, consultores internacionales (Grupo Coraza), CONCANACO, Grupo Bimbo y Coordinaciones Estatales (Zacatecas, Jalisco y San Luis Potosí) del INEGI, con el objetivo de dar a conocer el SCIAN, su estructura, su funcionamiento y apoyar en la correcta clasificación de los productos originados en las actividades económicas y sus establecimientos.
- Se hizo énfasis en la importancia de la participación de los usuarios en los procesos de consulta pública del SCIAN 2018 y se les informó sobre los principales cambios de la versión del SCIAN 2013.

Indicadores Clave y Catálogo Nacional de Indicadores

Elaborar una nueva propuesta de Indicadores Clave macroeconómicos de la economía real y del ámbito financiero, así como de las Cuentas Nacionales para el Catálogo Nacional de Indicadores:

El Comité aprobó las propuestas de los siguientes Indicadores Clave:

- PIB per cápita en dólares paridad de poder de compra.
- Crecimiento real del consumo de gobierno.
- Comercio exterior de bienes como porcentaje del PIB.
- Inversión extranjera directa como porcentaje del PIB.
- Ingresos tributarios no petroleros como porcentaje del PIB.

En el marco del Grupo de Trabajo de Indicadores se analizaron diversos indicadores y se elaboraron nueve propuestas de Indicadores Clave que se enlistan a continuación:

- Crédito como proporción del PIB.
- Crecimiento del valor agregado nacional contenido en la exportación de manufacturas globales.
- Patrimonio nacional (valor neto) como proporción del PIB.
- Tasa de reposición neta del acervo de capital fijo.
- Incremento real del indicador global de la actividad económica.
- Crecimiento real del PIB por entidad federativa.
- Gastos de protección ambiental como porcentaje del PIB.
- Pib de las instituciones privadas sin fines de lucro respecto al PIB nominal.
- Productividad total de los factores.

De las nueve propuestas de Indicadores Clave trabajadas por el Grupo de Trabajo de Indicadores, el CTEEMCN aprobó los siguientes en la reunión del 16 de diciembre de 2015, de los cuales algunos presentan ajustes en sus nombres de acuerdo a la propuesta inicial:

- Productividad total de los factores.
- Participación del contenido nacional en las exportaciones manufactureras globales.
- Crecimiento real del indicador global de la actividad económica.
- Crecimiento real del PIB por entidad federativa.

Estas propuestas están en proceso de integración de los formatos y de la documentación correspondiente para ser enviadas al Presidente del CE del SNIE, a fin de continuar el proceso para su presentación a este órgano colegiado para su aprobación y si proceden, continuar con su gestión ante la Junta de Gobierno del INEGI.

Adicionalmente, el Grupo de Trabajo de Indicadores continúa con el estudio de los siguientes indicadores de los cuales algunos también presentan ajustes en sus nombres de acuerdo con la propuesta inicial:

- Financiamiento como proporción del PIB.
- Gastos de protección ambiental como proporción del PIB.
- Participación de las instituciones sin fines de lucro.

Actualización de los Indicadores Clave presentados por el CTEEMCN y aprobados por la Junta de Gobierno del INEGI:

Se actualizaron los Indicadores Clave integrados en el Catálogo Nacional de Indicadores, en tiempo y forma.

El Indicador Clave Ingresos tributarios no petroleros como porcentaje del PIB, ya integrado en el Catálogo Nacional de Indicadores, se modificó de acuerdo con la reciente normatividad del SNIEG, dado que como consecuencia de la Reforma Hacendaria y Energética hubo cambios en la legislación fiscal que ha dado lugar a una reclasificación de los ingresos tributarios no petroleros, mismos que ahora incluyen el impuesto a los rendimientos petroleros y el impuesto especial sobre producción y servicios de gasolinas y diesel, por lo que fue necesario llenar nuevamente los formatos de propuesta y atender el procedimiento establecido para su aprobación por la Junta de Gobierno del INEGI.

Información de Interés Nacional

Se identificará y analizará la Información considerada en principio de Interés Nacional. Se investigará sobre nuevos indicadores relacionados con el desarrollo nacional:

- Se presentaron en el Comité Técnico Especializado y se aprobaron dos propuestas de Información de Interés Nacional:
 - Encuesta Mensual de Servicios.
 - Encuesta Mensual sobre Establecimientos Comerciales.

Infraestructura de información y otras actividades para el Subsistema
Integración de un inventario de la información macroeconómica, monetaria y financiera existente: <ul style="list-style-type: none"> ▪ Se integró el formato único del inventario de información macroeconómica, monetaria y financiera existente de las instituciones participantes. Se sugiere su revisión.
Programa de Trabajo del CTEEMCN: <ul style="list-style-type: none"> ▪ El Programa de Trabajo 2015-2018 del CTEEMCN se aprobó por los integrantes del Comité en la reunión del 24 de noviembre de 2015.

• CTE Estadísticas de Comercio Exterior

Actividad
Normatividad técnica, diagnósticos y estudios temáticos
Revisar periódicamente las claves de pedimento aduanal: <ul style="list-style-type: none"> ▪ Se revisó y definió la situación estadística de las siguientes claves de pedimento: Pedimento Global Complementario, Introducción de Mercancía Nacional o Nacionalizada (M5) y Reincorporar al Mercado Nacional (G8), implementadas a la legislación y normatividad aduanera por el Servicio de Administración Tributaria durante el primer semestre del año 2015. Actualmente, el catálogo se integra por 74 claves de pedimento aduanal.
Revisar y acordar el tipo de bien de las operaciones de importación por fracción arancelaria: <ul style="list-style-type: none"> ▪ En 2015 se continuó con la revisión y análisis de las operaciones de importación efectuadas durante el año 2014 para integrar la actualización del Catálogo de Importaciones por tipo de bien. ▪ Se cuenta con el archivo electrónico con los avances sobre la metodología preliminar para la revisión y análisis de los códigos por tipo de bien de las importaciones.
Actualización de la Tabla de Correlación entre la Tarifa de la Ley de los Impuestos Generales de Importación y de Exportación y el Sistema de Clasificación Industrial de América del Norte: <ul style="list-style-type: none"> ▪ Se realizó la integración de la Tabla de Correlación TIGIE-SCIAN, actualizada a 2015. La información se publicó el 16 de diciembre de 2015 en la página de Internet del INEGI.
Infraestructura de información y otras actividades para el Subsistema
Generar información de la Balanza Comercial de Mercancía de México por el SCIAN: <ul style="list-style-type: none"> ▪ El CTE de Estadísticas de Comercio Exterior analizó y revisó los criterios metodológicos para determinar la factibilidad de generar la Información de la Balanza Comercial de Mercancía de México por el SCIAN y analiza la desagregación de información para su difusión.
Revisión de la propuesta del Indicador Clave: "Saldo de la balanza comercial energética" presentada por el CTE de Información del Sector Energético perteneciente al Subsistema Nacional de Información Geográfica y del Medio Ambiente: <ul style="list-style-type: none"> ▪ El Comité expidió su opinión técnica en el Oficio Núm. CTE-ECE 300/079/2015, signado por el Presidente del CTEECE.
También destacan las siguientes actividades reportadas en el marco del CTEECE: <ul style="list-style-type: none"> ▪ Análisis de las asimetrías en el comercio internacional de mercancías de México. ▪ Avances en la tarifa estadística a 10 dígitos. ▪ Proceso de consulta pública de la TIGIE 2017.
Programa de Trabajo del CTEECE: <ul style="list-style-type: none"> ▪ El Programa de Trabajo 2014-2018 del CTEECE, se aprobó por los integrantes del Comité en la reunión del 16 febrero de 2015 y fue entregado por oficio al Presidente del CE del SNIE el 2 de marzo de 2015.

• CTE Estadísticas de Ciencia, Tecnología e Innovación

Actividad
Indicadores Clave y Catálogo Nacional de Indicadores
Se continuó con la revisión de los Indicadores Clave que integran la segunda propuesta: <ul style="list-style-type: none"> ▪ La última versión de los Indicadores, que enfatiza la actividad de las empresas productivas en el sector ciencia, tecnología e innovación, se envió a los integrantes del CTEECTI. Lo anterior con la finalidad de que complete la propuesta, y de que se integren los programas internos que incidan en los indicadores. La propuesta se concluyó en 2015 y la integran los siguientes Indicadores: <ol style="list-style-type: none"> 1. Empresas innovadoras como porcentaje del total. 2. Empresas que realizaron proyectos de innovación vinculados con el sector académico como porcentaje del total de empresas que realizaron proyectos de innovación. 3. Gasto privado de investigación y desarrollo tecnológico como porcentaje del total.

<p>4. Investigadores en el sector privado como porcentaje del total. 5. Patentes solicitadas por nacionales respecto al total de solicitudes. 6. Artículos publicados por mujeres como porcentaje del total de artículos publicados.</p>
<p>Elaborar tercera propuesta de Indicadores Clave sobre Ciencia, Tecnología e Innovación:</p> <ul style="list-style-type: none"> ▪ Se han realizado reuniones internas en el CONACYT explorando indicadores que cumplan con las características de ser comparables, medibles y pertinentes. En particular, la pertinencia está basada en su congruencia con el seguimiento de políticas públicas basadas en los diferentes documentos normativos, así como en la atención a la descripción de fenómenos de interés sectorial, como es la caracterización de la innovación nacional, o bien la participación del sector universidades, instituciones de educación superior y centros de investigación. ▪ En la tercera propuesta se hace referencia a indicadores del sector instituciones de educación superior, que incluye también a centros públicos de investigación. Esta propuesta se envió a los miembros del CTEECTI para retroalimentación, la cual se espera concluir en la siguiente sesión del Comité, los Indicadores que integran la propuesta son: <ol style="list-style-type: none"> 1. Tasa de cobertura de la balanza de pagos tecnológica. 2. Gasto en servicios científicos y tecnológicos de las instituciones de educación superior como porcentaje del total. 3. Tasa de cambio anual del gasto en formación del personal de las instituciones de educación superior. 4. Tasa de cambio anual del número de personas apoyadas para su formación de las instituciones de educación superior. 5. Gasto promedio en formación por persona en las instituciones de educación superior. 6. Proporción de gasto en investigación y desarrollo experimental en instituciones de educación superior respecto del gasto en investigación y desarrollo experimental total. 7. Gasto en investigación y desarrollo experimental en instituciones de educación superior financiado por el sector privado respecto del gasto en investigación y desarrollo experimental en instituciones de educación superior. 8. Porcentaje de investigadores en instituciones de educación superior respecto del total de investigadores. 9. Porcentaje de mujeres investigadoras en instituciones de educación superior respecto del total de investigadores en instituciones de educación superior. 10. Mujeres investigadoras como porcentaje del total de investigadores.
<p>Infraestructura de información y otras actividades para el Subsistema</p>
<p>También destacan las siguientes actividades reportadas en el marco del CTEECTI:</p> <ul style="list-style-type: none"> ▪ Informe sobre aplicación móvil. ▪ Encuesta Nacional sobre la Percepción Pública de la Ciencia y la Tecnología 2015. ▪ Actividades a corto plazo del Comité y conformación de grupos de trabajo para su atención.
<p>Programa de Trabajo del CTEECTI:</p> <ul style="list-style-type: none"> ▪ El Programa de Trabajo 2015-2018 del CTEECTI se aprobó por los integrantes del Comité en la reunión del 28 de octubre de 2015 y fue entregado por oficio al Presidente del CE del SNIE el 10 de noviembre de 2015.

• CTE Información Económica y Operativa del Sector Transportes

<p>Actividad</p>
<p>Indicadores Clave y Catálogo Nacional de Indicadores</p>
<p>Propuesta de Indicadores Clave para su incorporación al Catálogo Nacional de Indicadores:</p> <ul style="list-style-type: none"> ▪ Se continúa con la revisión de la documentación e integración de los formatos correspondientes de los siguientes indicadores: <ol style="list-style-type: none"> 1. Movimiento de carga por Modo de Transporte. 2. Movimiento de Pasajeros por Modo de Transporte. 3. Movimiento total de carga. 4. Movimiento total de Pasajeros. 5. PIB de transporte aéreo. 6. PIB de transporte por ferrocarril. 7. PIB de transporte por agua. 8. PIB de autotransporte de carga. 9. PIB de transporte terrestre de pasajeros, excepto por ferrocarril. 10. PIB de servicios postales; servicios de mensajería y paquetería.
<p>Infraestructura de información y otras actividades para el Subsistema</p>
<p>Programa de Trabajo del CTEIEOST:</p> <ul style="list-style-type: none"> ▪ El Programa de Trabajo 2015-2018 del CTEIEOST se aprobó por los integrantes del Comité en la reunión del 2 de octubre de 2015 y fue entregado por oficio al Presidente del CE del SNIE el 20 de noviembre de 2015.

• CTE de Estadísticas de Precios

Actividad
Infraestructura de información y otras actividades para el Subsistema
<p>Efectos de la reforma energética:</p> <p>El Grupo de Trabajo de Electricidad llevó a cabo tres reuniones en el 2015, 31 de marzo, 21 de julio y 24 de noviembre en las que se abordó lo siguiente:</p> <ul style="list-style-type: none"> ▪ Se presentaron los resultados de la Encuesta Nacional de Gastos en los Hogares, en temas relacionados con energía. ▪ Se expusieron aspectos generales de la Ley de Transición Energética. ▪ Se presentaron los temas de análisis de la Encuesta Nacional de Ingreso y Gasto en los Hogares, el Registro Permanente de Usuarios actual y los Lineamientos para la Adquisición de Certificados de Energía Limpia. ▪ Se presentó el impacto del componente de la energía eléctrica en el Índice Nacional de Precios al Consumidor e Índice Nacional de Precios al Productor, incluyendo ejemplos de consumo de generación de energía eléctrica en los hogares.
<p>Creación de un Grupo de Trabajo responsable de proponer nuevos indicadores al Catálogo Nacional de Indicadores:</p> <ul style="list-style-type: none"> ▪ Se continúan actividades preparatorias en conjunto con el personal del Banco de México. ▪ En las reuniones realizadas en 2015, se han tratado temas referentes a servicios de telecomunicaciones y al Cambio de Año Base del INPC.
<p>Seguimiento del comportamiento de los productos agropecuarios:</p> <p>El Grupo de Trabajo de Productos Agropecuarios realizó dos reuniones en 2015, 8 de septiembre y 18 de noviembre, en las que se abordó lo siguiente:</p> <ul style="list-style-type: none"> ▪ Se expuso el tema de la descomposición de productos agropecuarios. ▪ Se presentó el tema de los productos agropecuarios de mayor incidencia, y la exhibición de la página Web: "Cosechando Números del Campo".
<p>Efectos de las reformas en telecomunicaciones:</p> <p>El Grupo de Trabajo de Telecomunicaciones realizó una reunión el 30 de noviembre de 2015, en las que abordó lo siguiente:</p> <ul style="list-style-type: none"> ▪ Análisis de la metodología empleada por el Instituto Federal de Telecomunicaciones para la obtención de información de los usuarios de telefonía móvil y algunos otros servicios de telecomunicaciones. ▪ Conocer la intención del Instituto Federal de Telecomunicaciones para la aplicación de la encuesta para la recopilación de información de servicios XPlay y los diferentes paquetes comerciales.
<p>Programa de Trabajo del CTEEP:</p> <ul style="list-style-type: none"> ▪ El Programa de Trabajo 2015-2018 del CTEEP se aprobó por los integrantes del Comité en la reunión del 16 de enero de 2015 y fue entregado por oficio al Presidente del CE del SNIE el 23 de enero de 2015.

• CTE de Información Económica de los Sectores Industriales

Actividad
Indicadores Clave y Catálogo Nacional de Indicadores
<p>Indicadores Clave de los Censos Económicos:</p> <ul style="list-style-type: none"> ▪ El CTEIESI aprobó la propuesta de 12 Indicadores Clave de los Censos Económicos, mismos que fueron presentados y aprobados por el CE del SNIE. La propuesta fue aprobada el 16 de diciembre de 2015 por la Junta de Gobierno, y los Indicadores fueron publicados en el DOF el 30 de diciembre de 2015. <ol style="list-style-type: none"> 1. Crecimiento porcentual del número de unidades económicas. 2. Crecimiento porcentual del número de unidades económicas micro. 3. Crecimiento porcentual del número de unidades económicas pequeñas. 4. Crecimiento porcentual del número de unidades económicas medianas. 5. Crecimiento porcentual del número de unidades económicas grandes. 6. Crecimiento porcentual del número de personas ocupadas. 7. Crecimiento porcentual del número de personas ocupadas en unidades económicas micro. 8. Crecimiento porcentual del número de personas ocupadas en unidades económicas pequeñas. 9. Crecimiento porcentual del número de personas ocupadas en unidades económicas medianas. 10. Crecimiento porcentual del número de personas ocupadas en unidades económicas grandes. 11. Crecimiento porcentual del personal remunerado, contratado directamente. 12. Crecimiento porcentual del personal contratado y proporcionado por otra razón social.
<p>Elaborar propuesta de Indicador Clave referente al Producto Interno Bruto de los sectores industriales:</p> <ul style="list-style-type: none"> ▪ El Grupo de Trabajo de Análisis Conceptual y Metodológico de Estadísticas de Sectores Industriales definió la cobertura del sector industrial, se presentó y fue aprobada la propuesta en el CTEIESI. ▪ La delimitación comprende: Minería, Manufacturas, Energía y Construcción, de acuerdo con el SCIAN. A partir de ello se procederá a preparar los formatos de propuesta de Indicadores Clave para llevar a cabo la gestión y seguimiento.

<p>Elaborar propuesta de Indicador Clave de Valor Agregado de la Micro, Pequeña y Mediana Empresa:</p> <ul style="list-style-type: none"> ▪ La publicación del INEGI titulada Micro Pequeña, Mediana y Gran Empresa, elaborada a partir de la información de los Censos Económicos 2009 y una publicación similar con base en el Censo Económico 2014. Ambas publicaciones son la base para obtener el Indicador Clave de Valor agregado de la micro, pequeña y mediana empresa. ▪ Se cuenta con un documento preliminar de la metodología que será presentado al Comité.
<p align="center">Infraestructura de información y otras actividades para el Subsistema</p>
<p>Realizar propuestas para homologar metodologías en la elaboración de estadísticas del sector siderúrgico, empleadas por el INEGI, la Secretaría de Economía y la Cámara Nacional de la Industria del Hierro y del Acero:</p> <ul style="list-style-type: none"> ▪ Se han realizado varias reuniones de trabajo entre el INEGI, la Secretaría de Economía y la Cámara Nacional de la Industria del Hierro y del Acero, para analizar las causas de discrepancia entre las estadísticas de las instituciones mencionadas. ▪ Resultado de este trabajo se identificó la diferencia en la cobertura de las estadísticas: la Cámara comprende sólo a las empresas asociadas, y las estadísticas del INEGI comprenden a todos los establecimientos del sector siderúrgico.
<p>Construcción del Inventario de Información Económica de los Sectores Industriales:</p> <ul style="list-style-type: none"> ▪ Se tiene un inventario de información económica de los sectores industriales preliminar, el cual está por concluir la primera etapa, en cuanto sean liberados los proyectos que se encuentran en proceso de actualización dentro del Registro Estadístico Nacional.
<p>También destaca la siguiente actividad reportada en el marco de CTEIESI:</p> <ul style="list-style-type: none"> ▪ Se aprobó a propuesta de la Secretaría de Economía, la creación de un Grupo de Trabajo temporal para el desarrollo del indicador de competitividad. En la sesión del primero de diciembre de 2015 se presentó a los integrantes del CTEIESI el indicador de competitividad nacional.
<p>Programa de Trabajo del CTEIESI:</p> <ul style="list-style-type: none"> ▪ En la reunión del primero de diciembre de 2015 se presentó a los integrantes del CTEIESI los avances en la integración del Programa de Trabajo 2015-2018.

● CTE Sociedad de la Información

Actividad
Indicadores Clave y Catálogo Nacional de Indicadores
<p>Elaborar propuesta de Indicadores Clave de la Sociedad de la Información para el Catálogo Nacional de Indicadores:</p> <ul style="list-style-type: none"> ▪ Se solicitó a los miembros del CTESI los indicadores disponibles, a fin de realizar un diagnóstico para realizar la propuesta de indicadores al Catálogo Nacional de Indicadores. ▪ Se recibieron y organizaron los Indicadores y se inició la revisión de los indicadores factibles de ser propuestos al Catálogo Nacional de Indicadores. ▪ Se consideró la necesidad de establecer un Grupo de Trabajo para realizar el análisis definitivo. ▪ Se cuenta con el listado de Indicadores de las dependencias y propuestas concretas para su integración al Catálogo Nacional de Indicadores.
Infraestructura de información y otras actividades para el Subsistema
<p>Análisis de propuestas sobre nuevas temáticas de la sociedad de la información.</p> <ul style="list-style-type: none"> ▪ A partir de los indicadores recibidos, se analizaron nuevas temáticas susceptibles de ser incorporadas. ▪ Se integró el documento que formaliza las temáticas que serán incluidas en el Portal de la Sociedad de la Información y el Conocimiento.
<p>Portal de Indicadores:</p> <ul style="list-style-type: none"> ▪ Se integraron las series estadísticas de los indicadores reportados por las dependencias participantes en el CTESI.
<p>También destacan las siguientes actividades reportadas en el marco del CTESI:</p> <ul style="list-style-type: none"> ▪ Se informó a los integrantes del Comité la realización de la Encuesta Nacional sobre Disponibilidad y Usó de Tecnología de Información en los Hogares en el 2015, como una encuesta independiente en sustitución al Módulo precedente asociado al levantamiento de la Encuesta Nacional de Ocupación y Empleo. ▪ Se presentó el portal de estadísticas e indicadores de la sociedad de la información y el conocimiento.

• CTE Información de la Infraestructura del Sector Transportes

Actividad
Infraestructura de información y otras actividades para el Subsistema
<p>Actualización de la Red Nacional de Caminos 2015:</p> <ul style="list-style-type: none"> ▪ Se identificaron las acciones específicas y se establecieron acuerdos y compromisos por dependencia y se revisó el procedimiento de generación de información de obras nuevas y precisión de áreas de oportunidad de mejora. ▪ Se realizó el diseño conceptual de herramientas informáticas requeridas y se concluyó su desarrollo para la actualización, validación e integración de la Red Nacional de Carreteras. ▪ Se realizó el modelado y validación de nuevos tramos carreteros e infraestructura, se realizaron pruebas de ruteo y se integró la información en un continuo nacional. ▪ Se realizaron adecuaciones en la metodología y metadatos y se generó el conjunto de datos para su publicación. <p>Con lo anterior se concluyó la actualización de la Red Nacional de Caminos 2015, la cual fue liberada por la SCT, IMT e INEGI, y publicada el 15 de diciembre de 2015 en los sitios de Internet institucionales para descarga de cualquier usuario.</p>
<p>Red Nacional de Infraestructura del Transporte:</p> <ul style="list-style-type: none"> ▪ Se identificó la información requerida por modo de transporte y acopio de fuentes diversas. ▪ Se establecieron acuerdos de coordinación con las dependencias responsables de la infraestructura por modo de transporte. ▪ Se integró la información preliminar y representación geocartográfica. ▪ Se realizaron talleres específicos de trabajo con personal técnico de los subsectores: ferroviario, marítimo y de telecomunicaciones. ▪ Se integró la información generada en las dependencias de los subsectores ferroviario, aeroportuario, Instituto Federal de Telecomunicaciones y marítimo-portuario. ▪ Se elaboraron los mapas de conectividad de corredores carreteros con los puertos, con los aeropuertos y con los puertos fronterizos. ▪ Se evaluó la información contenida en las "Cartas aeronáuticas" para su eventual incorporación. ▪ Se realizó la homologación de parámetros geoespaciales y representación cartográfica.
<p>También destaca la siguiente actividad reportada en el marco del CTEIIST:</p> <ul style="list-style-type: none"> ▪ Incorporación de tres Vocales en el Comité, lo cual fue aprobado el 16 de diciembre de 2015 por la Junta de Gobierno del INEGI: <ul style="list-style-type: none"> - Dirección General Adjunta de Registros Públicos de Telecomunicaciones del IFT. - Dirección General de Aeronáutica Civil de la SCT. - Dirección General de Transporte Ferroviario y Multimodal de la SCT.
<p>Programa de Trabajo del CTEIIST:</p> <ul style="list-style-type: none"> ▪ El Programa de Trabajo 2014-2018 del CTEIIST se aprobó por los integrantes del Comité en la reunión del 20 de enero de 2015 y fue entregado por oficio al Presidente del CE del SNIE el 17 de marzo de 2015.

3. Subsistema Nacional de Información Geográfica y del Medio Ambiente

3.1 Comité Ejecutivo

3.1.1 Integrantes al 31 de diciembre de 2015

Unidad del Estado	Área designada	Puesto en el Comité
INEGI	Vicepresidencia de la Junta de Gobierno del INEGI	Presidente
INEGI	Dirección General de Geografía y Medio Ambiente	Secretario Técnico
INEGI	Dirección General de Coordinación del Sistema Nacional de Información Estadística y Geográfica	Secretario Ejecutivo
SAGARPA	Dirección en Jefe del Servicio de Información Agroalimentaria y Pesquera	Vocal
SEMARNAT	Subsecretaría de Planeación y Política Ambiental; Presidente del CTE en Información sobre Cambio Climático	Vocal
SENER	Subsecretaría de Planeación y Transición Energética; Presidente del CTE de Información del Sector Energético	Vocal
SEDENA	Dirección General de Cartografía	Vocal
SEMAR	Dirección General Adjunta de Oceanografía, Hidrografía y Meteorología	Vocal
SRE	Dirección Ejecutiva de la Agencia Mexicana de Cooperación Internacional para el Desarrollo (AMEXCID)	Vocal
SEDATU	Dirección en Jefe del Registro Agrario Nacional	Vocal

SEDATU, CTEICR	Subsecretaría de Ordenamiento Territorial; Presidente del CTE en Información Catastral y Registral	Invitado
SEMARNAT, CTEIERSP	Subsecretaría de Gestión para la Protección Ambiental; Presidenta del CTE en Información sobre Emisiones, Residuos y Sustancias Peligrosas	Invitada
CONAGUA, CTEIMA	Subdirección General de Planeación; Presidente del CTE de Información en materia de Agua	Invitado
SEDATU, CTEIDRU	Subsecretaría de Desarrollo Urbano y Vivienda; Presidente del CTE en Información sobre Desarrollo Regional y Urbano	Invitado

3.1.2 Operación

El Comité Ejecutivo del SNIGMA sesionó en dos ocasiones:

Comité Ejecutivo SNI	Sesiones en el 2015	
Geográfica y del Medio Ambiente	12/jun.	26/nov.

En el siguiente recuadro se muestra el total de acuerdos de las sesiones llevadas a cabo en 2015 y su clasificación al cierre de dicho año.

Comité Ejecutivo SNI	Acuerdos		
	Total	Atendidos	En proceso
Geográfica y del Medio Ambiente	17	9	8

3.1.3 Temas abordados

Normatividad Técnica

En la sesión del 26 de noviembre de 2015, el CE del SNIGMA aprobó el proyecto de Norma Técnica para generar, actualizar y administrar la Clave Única del Registro del Territorio con fines estadísticos y geográficos, propuesta por el Comité Técnico Especializado en Información Catastral y Registral, se puso a consulta Pública el 2 de diciembre de 2015 y una vez realizados los ajustes que procedan, se turnará a la Junta de Gobierno del INEGI para su consideración.

En esa misma sesión, el CE del SNIGMA aprobó los proyectos de la Norma Técnica para la Obtención y Distribución de Imágenes Satelitales con fines estadísticos y geográficos y de la Norma Técnica para Levantamientos Aerofotográficos con Cámara Aérea Digital con fines de generación de información geográfica, propuestas por el Comité Técnico Especializado de Información Geográfica Básica, el 2 de diciembre de 2015 se pusieron a consulta pública y una vez realizados los ajustes que procedan, se turnarán a la Junta de Gobierno del INEGI para su consideración.

El 5 de junio de 2015 la Junta de Gobierno del INEGI aprobó:

- Los Lineamientos para el intercambio de información catastral con fines estadísticos y geográficos, publicados en el Diario Oficial de la Federación el 23 de junio de 2015. Propuestos por el Comité Técnico Especializado en Información Catastral y Registral en la sesión del CE del SNIGMA del 5 de diciembre de 2014.
- La Norma Técnica de para el Registro de Nombres Geográficos Continentales e Insulares con fines Estadísticos y Geográficos, publicada en el DOF el 25 de junio de 2015. Propuesta por el Comité Técnico Especializado de Información Geográfica Básica en la sesión del CE del SNIGMA del 16 de octubre de 2012.

Información de Interés Nacional

El 5 de junio de 2015 la Junta de Gobierno del INEGI aprobó la Información contenida en la Cartografía Náutica Nacional como Información de Interés Nacional, publicada en el DOF el 23 de junio de 2015. La propuesta la realizó el Comité Técnico Especializado de Información Geográfica Básica en la sesión del CE del SNIGMA del 5 de diciembre de 2014.

Indicadores Clave y Catálogo Nacional de Indicadores

Asimismo, en la sesión del 26 de noviembre de 2015 del CE del SNIGMA, el Comité Técnico Especializado de Información en Materia de Agua presentó la propuesta del Indicador Clave Porcentaje de muestras de agua clorada dentro de las especificaciones de la NOM-179-SSA 1-1998 en un año de calendario (Eficiencia de cloración), el cual fue aprobado por los integrantes del Comité para que fuera turnado ante la Junta de Gobierno del INEGI para su aprobación e incorporación al Catálogo Nacional de Indicadores.

Otros

Durante las sesiones del CE del SNIGMA llevadas a cabo en el año 2015, también se abordaron y/o difundieron:

- Modificación a las Reglas para la determinación de la Información de Interés Nacional.
- Informe de Actividades y Resultados 2014.
- Reglas para la integración, difusión y administración del Catálogo Nacional de Indicadores.
- Principios y Buenas Prácticas para las Actividades Estadísticas y Geográficas del SNIEG.
- Resultados del monitoreo del primer trimestre del Programa Anual de Estadística y Geografía 2015.
- Avances en la integración del Programa Anual de Estadística y Geografía 2016.
- Sistema de Cambio Climático.
- Convenio INEGI-Servicio Geológico de los Estados Unidos de Norteamérica para la disponibilidad de Imágenes Landsat.
- Presentación de la regionalización funcional de México.
- Promoción de los Registros Nacionales de Información Estadística y Geográfica en los CTE del Subsistema.
- Resultados de la Encuesta de Percepción del Servicio de Agua Potable.
- Monitoreo de la cubierta de la tierra.
- Tasa de deforestación.
- Proceso de adquisición de la antena multicaptora.
- Avances de implementación del Sitio Colaborativo para la Prevención y Atención de Desastres.
- Modelo de calidad de datos catastrales y registrales.
- Cuentas económicas experimentales de los ecosistemas.
- Proyecto sobre la medición de los indicadores del Índice de Ciudades Prósperas, ONU-Hábitat.
- Plataforma COA-WEB.
- Semana de la Información Geoespacial en México.

3.2 Comités Técnicos Especializados del SNIGMA

3.2.1 Operación

En el 2015 el conjunto de los ocho CTE del SNIGMA llevaron a cabo 18 reuniones.

Comité Técnico Especializado	Número de reuniones
Información en materia de Agua	2
Información Geográfica Básica	3
Información en materia de Uso del Suelo, Vegetación y Recursos Forestales	2
Información del Sector Energético	2

Información sobre Emisiones, Residuos y Sustancias Peligrosas	2
Información sobre Cambio Climático	2
Información Catastral y Registral	2
Información sobre Desarrollo Regional y Urbano	3

3.2.2 Objetivos y Temas

Los Acuerdos de creación de los CTE del SNIGMA contienen los temas y objetivos que deberán atender en apoyo a este Subsistema. Dichos Acuerdos están disponibles en el Portal del SNIEG en Internet: www.snieg.mx

3.2.3 Integrantes de los CTE

• CTE Información en Materia de Agua

Integrantes	
Presidente	Subdirección General de Planeación, CONAGUA, SEMARNAT
Secretario Técnico	Dirección General Adjunta de Recursos Naturales y Medio Ambiente, INEGI
Secretario de Actas	Coordinación de Proyectos Transversales, Transparencia e Innovación, CONAGUA, SEMARNAT
Vocales	<ul style="list-style-type: none"> ▪ Subsecretaría de Integración y Desarrollo del Sector Salud, SALUD ▪ Dirección General de Productividad y Desarrollo Tecnológico, SAGARPA ▪ Coordinación General de Adaptación al Cambio Climático, INECC ▪ Dirección General de Estadística e Información Ambiental, SEMARNAT ▪ Dirección General Adjunta de Oceanografía, Hidrografía y Meteorología, SEMAR ▪ Dirección de Integración, Procesamiento y Validación, SAGARPA

• CTE Información Geográfica Básica

Integrantes	
Presidente	Dirección General de Geografía y Medio Ambiente, INEGI
Secretario Técnico	Dirección General Adjunta de Información Geográfica Básica, INEGI
Secretario de Actas	Dirección de Límites y Marco Geoestadístico, INEGI
Vocales	<ul style="list-style-type: none"> ▪ Dirección General Adjunta de Oceanografía, Hidrografía y Meteorología, SEMAR ▪ Dirección de Soluciones Geoespaciales, SAGARPA ▪ Coordinación Nacional de Protección Civil, SEGOB ▪ Dirección de Estadística y Cartografía, SCT ▪ Subdirección General de Cartografía, SEDENA ▪ Subgerencia de Sistemas de Información Geográfica, PEMEX ▪ Dirección General de Estadística e Información Ambiental, SEMARNAT ▪ Dirección Ejecutiva del Registro Federal de Electores, INE ▪ Dirección General de la Agencia Espacial Mexicana, SCT ▪ Coordinación de Enlace y Titular del Centro de Información de Mercados Agroalimentarios, SAGARPA
Invitados	<ul style="list-style-type: none"> ▪ Dirección General de Zona Federal Marítimo Terrestre y Ambientes Costeros, SEMARNAT ▪ Unidad de Sistemas de Información Geoespacial, IMT, SCT

• CTE Información en Materia de Uso del Suelo, Vegetación y Recursos Forestales

Integrantes	
Presidente	Dirección General de Geografía y Medio Ambiente, INEGI
Secretario Técnico	Dirección General Adjunta de Recursos Naturales y Medio Ambiente, INEGI
Secretario de Actas	Dirección de Recursos Naturales, INEGI
Vocales	<ul style="list-style-type: none"> ▪ Dirección General de la Comisión Nacional Forestal, CONAFOR, SEMARNAT ▪ Dirección General de Producción Rural Sustentable en Zonas Prioritarias, SAGARPA ▪ Coordinación General de Adaptación al Cambio Climático, INECC ▪ Dirección General de Estadística e Información Ambiental, SEMARNAT ▪ Dirección de Evaluación y Seguimiento, CONANP, SEMARNAT ▪ Coordinación de Planeación para el Uso de la Biodiversidad, CONABIO, SEMARNAT ▪ Dirección de Soluciones Geoespaciales, SAGARPA

• CTE Información del Sector Energético

Integrantes	
Presidente	Subsecretaría de Planeación y Transición Energética, SENER
Secretario Técnico	Dirección de Contabilidad Nacional, INEGI
Secretario de Actas	Dirección de Estadística y Balances Energéticos, SENER
Vocales	<ul style="list-style-type: none"> ▪ Dirección General de Análisis y Vigilancia del Mercado Eléctrico, SENER ▪ Dirección General de Energías Limpias, SENER ▪ Dirección General Adjunta de Energías Renovables, SENER ▪ Gerencia de Indicadores Operativos y del Negocio, PEMEX ▪ Dirección de Finanzas, CFE, SENER ▪ Dirección General Adjunta de Gestión para la Eficiencia, CONUEE, SENER ▪ Dirección General Adjunta de Regulación, CRE, SENER ▪ Dirección General Adjunta de Seguridad Nuclear, CNSNS, SENER ▪ Dirección de la División de Planeación, Gestión de la Estrategia y Comercialización, IIE, SENER ▪ Dirección de Servicios Tecnológicos, ININ, SENER ▪ Dirección de Operación Petrolera, SENER ▪ Dirección General, CENAGAS, SENER ▪ Centro Nacional de Control de Energía, CENACE, SENER ▪ Comisión Nacional de Hidrocarburos, SENER ▪ Instituto Mexicano del Petróleo, SENER

• CTE Información sobre Emisiones, Residuos y Sustancias Peligrosas

Integrantes	
Presidente	Subsecretaría de Gestión para la Protección Ambiental, SEMARNAT
Secretario Técnico	Dirección General Adjunta de Recursos Naturales y Medio Ambiente, INEGI
Secretario de Actas	Dirección General de Gestión de la Calidad del Aire y Registro de Emisiones y Transferencia de Contaminantes, SEMARNAT
Vocales	<ul style="list-style-type: none"> ▪ Coordinación General de Cambio Climático y Desarrollo Bajo en Carbono, INECC ▪ Director General de Atención al Cambio Climático en el Sector Agropecuario, SAGARPA ▪ Dirección General de Información y Estudios Energéticos, SENER ▪ Dirección General de Autotransporte Federal, SCT ▪ Dirección General de Gestión Integral de Materiales y Actividades Riesgosas, SEMARNAT ▪ Dirección General de Fomento Ambiental Urbano y Turístico, SEMARNAT ▪ Dirección General de Estadística e Información Ambiental, SEMARNAT ▪ Comisión de Evidencia y Manejo de Riesgos, SALUD ▪ Dirección de Infraestructura Urbana Básica, SEDATU

• CTE Información sobre Cambio Climático

Integrantes	
Presidente	Subsecretaría de Planeación y Política Ambiental, SEMARNAT
Secretario Técnico	Dirección General de Geografía y Medio Ambiente, INEGI
Secretario de Actas	Dirección General de Estadística e Información Ambiental, SEMARNAT
Vocales	<ul style="list-style-type: none"> ▪ Gerencia de Meteorología y Climatología, CONAGUA, SEMARNAT ▪ Coordinación General de Cambio Climático y Desarrollo Bajo en Carbono, INECC ▪ Dirección General de Atención al Cambio Climático en el Sector Agropecuario, SAGARPA ▪ Subsecretaría de Planeación y Transición Energética, SENER ▪ Coordinación Nacional de Protección Civil, SEGOB ▪ Dirección General de Políticas para el Cambio Climático, SEMARNAT ▪ Dirección General Adjunta para Proyectos de Cambio Climático, SEMARNAT

• CTE Información Catastral y Registral

Integrantes	
Presidente	Subsecretaría de Ordenamiento Territorial, SEDATU
Secretario Técnico	Dirección General de Geografía y Medio Ambiente, INEGI
Secretario de Actas	Dirección de Asesoría Jurídica, SEDATU

Vocales	<ul style="list-style-type: none"> ▪ Consejería Jurídica del Ejecutivo Federal, Consejería Jurídica ▪ Dirección General de la Sociedad Hipotecaria Federal, SHF ▪ Dirección en Jefe del Registro Agrario Nacional, SEDATU ▪ Dirección General de la Comisión Nacional de Vivienda, CONAVI ▪ Presidencia del Instituto de Administración de Avalúos de Bienes Nacionales, INDAABIN ▪ Dirección General Adjunta de Información Catastral y Registral, INEGI ▪ Coordinación General de Modernización y Vinculación Registral y Catastral, SEDATU
---------	--

• CTE Información sobre Desarrollo Regional y Urbano

Integrantes	
Presidente	Subsecretaría de Desarrollo Urbano y Vivienda, SEDATU
Secretario Técnico	Dirección General Adjunta de Asistencia Técnica al SNIGMA, INEGI
Secretario de Actas	Por designar
Vocales	<ul style="list-style-type: none"> ▪ Unidad de Política Migratoria, SEGOB ▪ Dirección General de la Comisión Internacional de Límites México-Guatemala y México-Belice, SRE ▪ Dirección General Adjunta de Análisis Económico y Estadística de Ingresos, SHCP ▪ Dirección General de Política Ambiental e Integración Regional y Sectorial, SEMARNAT ▪ Dirección General de Investigación y Estadística del Trabajo, STPS ▪ Dirección General de Planeación, SCT ▪ Dirección General de Ordenamiento Turístico Sustentable, SECTUR ▪ Dirección de Análisis Estratégico, SAGARPA ▪ Dirección General de Innovación, Servicios y Comercio Interior, SE ▪ Dirección General de Investigación y Desarrollo, SEMAR ▪ Dirección General de Planeación y Estadística Educativa, SEP ▪ Dirección General de Información en Salud, SALUD ▪ Unidad de Gobierno Digital, SFP ▪ Unidad de Microrregiones, SEDESOL
Vocales	<ul style="list-style-type: none"> ▪ Dirección General de Planeación e Información Energéticas, SENER ▪ Dirección General de Desarrollo Regional, SEDATU ▪ Dirección General de Desarrollo Urbano, Suelo y Vivienda, SEDATU ▪ Comité Ejecutivo del Subsistema Nacional de Información Demográfica y Social, INEGI ▪ Comité Ejecutivo del Subsistema Nacional de Información Económica, INEGI ▪ Comité Ejecutivo del Subsistema Nacional de Información de Gobierno, Seguridad Pública e Impartición de Justicia, INEGI
Invitados	<ul style="list-style-type: none"> ▪ Dirección de Planeación para el Desarrollo, CDI ▪ Dirección General de Desarrollo Territorial y Organización Rural, SAGARPA ▪ Coordinación General Adjunta, INAES ▪ Titular de la Unidad de Planeación Económica de la Hacienda Pública, SHCP ▪ Dirección General de Geografía y Medio Ambiente, INEGI

3.2.4 Actividades

• CTE Información en Materia de Agua

Actividad
Indicadores Clave y Catálogo Nacional de Indicadores
<p>Porcentaje de muestras de agua clorada dentro de las especificaciones de la NOMM-179-SSA1-1998 en un año calendario (Eficiencia de cloración):</p> <ul style="list-style-type: none"> ▪ Los integrantes del CE del SNIGMA aprobaron en la sesión realizada el 26 de noviembre de 2015 la propuesta de Indicador Clave, el Secretario Técnico del Comité Ejecutivo analizará la propuesta y el Dictamen Técnico correspondiente y una vez ratificados el Presidente del CE del SNIGMA lo pondrá a consideración de la Junta de Gobierno del INEGI para su determinación y, en su caso, integración al Catálogo Nacional de Indicadores. <p>Índice de productividad del agua en la agricultura de riego:</p> <ul style="list-style-type: none"> ▪ En el marco del CTEIMA se avanza en la construcción y revisión del Índice de productividad del agua en la agricultura de riego.
Infraestructura de información y otras actividades para el Subsistema
<p>Encuesta nacional sobre percepciones, actitudes y conductas, respecto al servicio de agua potable:</p> <ul style="list-style-type: none"> ▪ Se obtuvieron los resultados definitivos de la Encuesta, los resultados fueron presentados en el CTEIMA, donde se propuso desarrollar un programa para su difusión.

Actividad
<p>Inventario Nacional de Humedales:</p> <ul style="list-style-type: none"> Se elaboró el modelo cartográfico escala 1:250 000 y cuencas piloto 1:50 000.
<p>Módulo de Agua Potable y Saneamiento en el Censo Nacional de Gobiernos Municipales y Delegacionales 2015:</p> <ul style="list-style-type: none"> Se llevó a cabo el levantamiento del cuestionario, procesamiento de datos y generación de resultados preliminares.
<p>Dinámica de Sistemas-Cuenca Santiago Aguascalientes 1:</p> <ul style="list-style-type: none"> Se realizó la integración del modelo.
<p>También destacan las siguientes actividades reportadas en el marco del CTEIMA:</p> <ul style="list-style-type: none"> Se toma conocimiento del modelo dinámico de balance hídrico y se acuerda la incorporación de expertos del sector en el Grupo de Trabajo para la Construcción y Revisión de Modelo Dinámico de Balance Hídrico en la Cuenca Río San Pedro. CONAGUA solicitó el cálculo de incertidumbre en el modelo y la incorporación de series históricas y proyecciones disponibles en el Instituto Nacional de Ecología y Cambio Climático; Gerencia de Aguas Superficiales e Ingeniería de Ríos y Gerencia de Distritos de Riego. La SAGARPA y la Gerencia de Distritos de Riego de la CONAGUA solicitaron su incorporación al Grupo de Trabajo para la Construcción y Revisión del Índice de Productividad del agua en la agricultura de riego, se acordó convocar al Grupo de Trabajo de Indicadores para revisar la integración del Indicador de Productividad del Agua en la Agricultura de Riego. La SEMAR realizó la presentación de la Información de la Cartografía Náutica Nacional. Se dieron a conocer los avances en los trabajos de las Cuentas Económicas Experimentales de los Ecosistemas. Presentación de la Infraestructura de Datos Espaciales de México.

• CTE Información Geográfica Básica

Actividad
Normatividad técnica, diagnósticos y estudios temáticos
<p>Norma Técnica para la Obtención y Distribución de Imágenes Satelitales con fines estadísticos y geográficos:</p> <ul style="list-style-type: none"> A solicitud del Comité Ejecutivo el CTEIGB revisó la propuesta y realizó los ajustes para que la propuesta fuera presentada como una norma técnica y no como lineamiento. La norma se presentó y fue aprobada por el Comité Ejecutivo del Subsistema Nacional de Información Geográfica y del Medio Ambiente. La norma técnica se puso a consulta pública el 2 de diciembre de 2015, una vez realizado los ajustes que procedan, se llevará a la Junta de Gobierno del INEGI para su aprobación y posterior publicación en el DOF.
<p>Norma Técnica para Levantamientos Aerofotográficos con Cámara Aérea Digital con fines de generación de información geográfica:</p> <ul style="list-style-type: none"> Se concluyó la revisión por parte del CTEIGB. La norma se presentó y fue aprobada por el Comité Ejecutivo del Subsistema Nacional de Información Geográfica y del Medio Ambiente. La norma técnica se puso a consulta pública el 2 de diciembre de 2015, una vez realizado los ajustes que procedan, se llevará a la Junta de Gobierno del INEGI para su aprobación y posterior publicación en el DOF.
<p>Nombres Geográficos de las Formas del Relieve Submarino:</p> <ul style="list-style-type: none"> La propuesta se encuentra en proceso de revisión al interior del INEGI, en cuanto concluya esta actividad la propuesta será sometida nuevamente a consideración del CTE de Información Geográfica Básica.
<p>Norma Técnica de Interoperabilidad de la Información Geográfica:</p> <ul style="list-style-type: none"> La norma se presentó a los integrantes del CTEIGB para sus comentarios y observaciones. Actualmente se encuentra en consulta en otros Comités.
<p>Lineamiento Técnico para la Asignación de Nomenclatura de Vialidades, Numeración de Inmuebles y Normalización de Placas de Vialidades con fines estadísticos y geográficos:</p> <ul style="list-style-type: none"> El lineamiento se presentó a los integrantes del CTEIGB para sus comentarios y observaciones, una vez realizados los ajustes, se presentará al CE del SNIGMA para su aprobación, posteriormente su consulta pública y presentación ante la Junta de Gobierno del INEGI y publicación en el DOF.
Indicadores Clave y Catálogo Nacional de Indicadores
<p>Nivel medio del mar:</p> <ul style="list-style-type: none"> El Grupo de Trabajo de Indicadores Geográficos del CTEIGB informó que se integró en el nuevo formato la propuesta del Indicador medio del mar, derivado de los cambios en el formato en las nuevas Reglas para la integración, difusión y administración del Catálogo Nacional de Indicadores. Actualmente el Indicador se encuentra en revisión por parte de los miembros del grupo.

Información de Interés Nacional
<p>Líneas Base Recta y Normal del Golfo de México y Mar Caribe:</p> <ul style="list-style-type: none"> ▪ La propuesta continúa en revisión por el Grupo Técnico de Delimitación de las Zonas Marítimas Mexicanas. En la próxima reunión del CTEIGB se presentará un informe con el avance de la propuesta.
Infraestructura de información y otras actividades para el Subsistema
<p>También destacan las siguientes actividades reportadas en el marco del CTEIGB:</p> <ul style="list-style-type: none"> ▪ Red Nacional de Estaciones Oceanográficas y Meteorológicas. ▪ Registro Nacional de Información Geográfica. ▪ Reglas para la integración, difusión y administración del Catálogo Nacional de Indicadores. ▪ Informe de los Grupos de Trabajo de: Imágenes, Indicadores, Geodesia y Malla Geográfica. ▪ Módulo de Protección Civil en los Censos Estatales de Gobierno. ▪ Imágenes de satélite. ▪ Avance en las Normas y lineamientos técnicos geográficos. ▪ Informe del Grupo de Reactivación del Sitio para Atención a Desastres. ▪ Estatus de la información topográfica en el mundo. ▪ Infraestructura de Datos Geoespaciales de México (IDEMEX). ▪ Glosario de términos multilingüe del ISO/TC211.

• CTE Información en materia de Uso de Suelo, Vegetación y Recursos Forestales

Actividad
Normatividad técnica, diagnósticos y estudios temáticos
<p>Catálogo de Tipos de Vegetación Natural e Inducida de México:</p> <ul style="list-style-type: none"> ▪ Se presentó la propuesta y se acordó el envío del catálogo a los integrantes del Comité para la revisión.
Infraestructura de información y otras actividades para el Subsistema
<p>Generación de la Serie VI de Información de Uso de Suelos y Vegetación:</p> <ul style="list-style-type: none"> ▪ Se prepararon los insumos y se realizaron las verificaciones programadas para 2015.
<p>Generación de información sobre erosión del suelo:</p> <ul style="list-style-type: none"> ▪ Se liberó el Conjunto de Datos Nacional.
<p>Clasificación de cobertura del suelo usando la tecnología MAD-MEX:</p> <ul style="list-style-type: none"> ▪ Se concluyó con la interpretación de chips Landsat.
<p>Generación de información sobre suelos:</p> <ul style="list-style-type: none"> ▪ Se realizó el mapa de profundidad de suelo interpolado.
<p>Resultados FRA (Forest Resources Assessment) 2015:</p> <ul style="list-style-type: none"> ▪ Se publicaron los resultados del reporte nacional FRA 2015.
<p>Adicionalmente, destacan las siguientes actividades reportadas en el marco del CTEIMUSVRF:</p> <ul style="list-style-type: none"> ▪ Revisión de los documentos metodológicos del Inventario Nacional Forestal y de Suelos por los integrantes del CTEIMUVRF. ▪ Avances en el Sistema MAD-MEX para la generación de información sobre cobertura del suelo por medio del procesamiento de imágenes de sensores remotos y validación por especialistas en el tema. ▪ Avances metodológicos del mapeo de variables del suelo, realizados por CONABIO. ▪ Envío del listado de las Unidades Administrativas de SAGARPA y SEMARNAT que se encuentran en el Registro Estadístico Nacional, así como las Unidades Administrativas potenciales para constituir el Registro.

• CTE Información del Sector Energético

Actividad
Indicadores Clave y Catálogo Nacional de Indicadores
<p>Implementación de las propuestas de Indicadores Clave autorizadas en 2014:</p> <ul style="list-style-type: none"> ▪ Se integraron las series de datos de los 13 Indicadores aprobados, los cuales fueron enviados a la DGCSNIEG del INEGI.
Información de Interés Nacional
<p>Producir la Información de Interés Nacional sobre el Origen y Destino de la Energía a Nivel Nacional:</p> <ul style="list-style-type: none"> ▪ Se integró un conjunto de datos articulados sobre Origen y Destino de la Energía a Nivel Nacional para el año 2014.

Infraestructura de información y otras actividades para el Subsistema
<p>Revisión de la información contenida en el Sistema de Información Energética(SIE):</p> <ul style="list-style-type: none"> ▪ Esta actividad es permanente y tiene plazos definidos con el objetivo de garantizar la calidad en la información que ofrece el SIE. Al cierre del semestre se concluyó con la actualización de los datos.
<p>Capacitación en uso y explotación del SIE:</p> <ul style="list-style-type: none"> ▪ Se realizó la preparación del material y apoyos visuales necesarios para realizar un curso de capacitación en el módulo de carga del SIE. Se tiene previsto llevar a cabo esta actividad en enero de 2016, con los nuevos integrantes del CTEISE: Centro Nacional de Control de Gas Natural y el Centro Nacional de Control de Energía, así como nuevas áreas que carguen información al SIE.
<p>Integrar la matriz de identificación de necesidades de información:</p> <ul style="list-style-type: none"> ▪ Se revisaron las necesidades de información y los resultados obtenidos mediante la interacción con las distintas áreas del INEGI, para priorizarlas y replantear los temas en que se requiera atención directa. ▪ A finales de 2014 los Secretarios y Ministro de Energía de México, Estados Unidos de América y Canadá firmaron un Memorándum de Entendimiento para cooperar trilateralmente en información energética. En estos trabajos han participado las Unidades del Estado integrantes del CTEISE, bajo la responsabilidad y coordinación de la Subsecretaría de Planeación y Transición Energética, habiéndose presentado un informe de avance sobre: <ul style="list-style-type: none"> - Homologación conceptual de las estadísticas e información energética. - Intercambio de estadísticas históricas de comercio exterior de energéticos. - Intercambio de modelos para la estimación de la oferta y demanda de energéticos.
<p>Actualizar el Registro Estadístico Nacional:</p> <ul style="list-style-type: none"> ▪ Se inició el contacto con las Unidades del Estado que cuentan con información en el REN. La actividad ha tomado tiempo en concluirse debido a cambios y reestructuras en el sector energético derivadas de la Reforma Energética.
<p>Implementar el Sitio de Intercambio del CTEISE:</p> <ul style="list-style-type: none"> ▪ Se concluyó con la implementación del Sitio de Intercambio del CTEISE, el cual se encuentra disponible para consulta de los miembros del Comité.
<p>Evaluación del proyecto de la Encuesta Nacional de Eficiencia Energética y de los posibles apoyos a la Comisión Nacional para el Uso Eficiente de la Energía (CONUEE), para llevarla a cabo:</p> <ul style="list-style-type: none"> ▪ CONUEE entregó un estudio sobre la caracterización del consumo de energía en el sector residencial. Se encuentran en revisión por parte de INEGI los alcances de la encuesta, sus costos alternativos y los medios disponibles para financiarla. SENER está buscando alternativas para financiar el levantamiento de la encuesta.
<p>Actividades derivadas de la explotación de registros administrativos:</p> <ul style="list-style-type: none"> ▪ Se definió abordar el tema de explotación de registros administrativos sobre consumo de energía mediante la redefinición que realiza SEMARNAT de la Cédula de Operación Anual (COA), por lo que este tema se continuará abordando mediante el seguimiento de las aportaciones realizadas por la Secretaría de Energía y la CONUEE a la COA.
<p>Implementar el Programa de Trabajo de mejora tecnológica del SIE:</p> <ul style="list-style-type: none"> ▪ Con el apoyo de PEMEX se concluyó la primera etapa. Los nuevos requerimientos de información llevan a replantear la actividad vigilando la "calidad" de los datos incluidos en el SIE y su diseño.
<p>Resultados para el sector energético de los Censos Económicos 2014 (julio de 2015):</p> <ul style="list-style-type: none"> ▪ Se inició el estudio y explotación de las bases de datos censales, generales y de la Encuesta Intercensal 2015, aprovechando la capacitación que se ofrezca sobre este tema.
<p>Adicionalmente, destacan las siguientes actividades reportadas en el marco del CTEISE:</p> <ul style="list-style-type: none"> ▪ En el marco de la Cooperación con América del Norte en Información Energética, se integró un Grupo de Trabajo de Alto Nivel y cuatro Subgrupos de Trabajo. Las áreas temáticas que se abordaron fueron: Comercio exterior de energía, Información georreferenciada de infraestructura energética, Proyecciones de intercambio energético de la región y Armonización de terminología. Los resultados a junio de 2015 corresponden a: <ul style="list-style-type: none"> - Estadísticas del comercio exterior de energía. - Se elaboraron ocho mapas estáticos con infraestructura de refinerías, plantas de gas, plantas eléctricas mayores a 100 MW, plantas eléctricas renovables, terminales de regasificación de gas natural licuado, puntos de interconexión de gas natural, hidrocarburos líquidos y electricidad. - Se elaboró un mapa WEB en base al Mapa Digital de México. - Se elaboró un calendario de los ciclos de planeación energética de los tres países para analizar las posibilidades de realizar una prospectiva energética conjunta de la región y se elaboraron tablas comparativas de definiciones y factores de conversión.
<p>Programa de Trabajo del CTEISE:</p> <ul style="list-style-type: none"> ▪ El CTEISE realizó la actualización del Programa de Trabajo 2013-2018, el cual fue entregado al Presidente del CE del SNIGMA el 22 de diciembre de 2015.

• CTE Información sobre Emisiones, Residuos y Sustancias Peligrosas

Actividad
Infraestructura de información y otras actividades para el Subsistema
Plataforma Cédula de Operación Anual (COA - WEB):
<ul style="list-style-type: none"> ▪ Se continúa con el desarrollo del proceso de captura de información.
Módulo de Residuos Sólidos Urbanos del Censo Nacional de Gobiernos Municipales y Delegacionales 2015:
<ul style="list-style-type: none"> ▪ Se realizó el levantamiento del cuestionario y se encuentra en la etapa de procesamiento y generación de resultados preliminares.
También destacan las siguientes actividades reportadas en el marco del CTEIERSP:
<ul style="list-style-type: none"> ▪ Avances y perspectivas del proyecto Cédula de Operación Anual (COA-WEB). ▪ Se acordó la integración de tres grupos para trabajar en información sobre residuos urbanos; información sobre residuos peligrosos y la creación de una norma técnica sobre el catálogo de sustancias químicas. ▪ Se solicitaron observaciones a la página Web sobre cambio climático y del Sistema de Información sobre Cambio Climático que el INEGI y SEMARNAT han publicado. ▪ En el tema de residuos peligrosos, se acordó convocar a una reunión para precisar la problemática en la generación de información e instrumentar soluciones. ▪ Para el tema de calidad del aire, se acordó llevar a cabo una reunión con INEGI-INECC-SEMARNAT para iniciar acciones relacionadas con el uso de percepción remota y calidad del aire, el CTEIERSP promoverá en 2016 que la información de calidad del aire sea considerada como Información de Interés Nacional. ▪ Se tomó conocimiento de la actualización de los Registros Nacionales de Información Estadística y Geográfica. ▪ Se envió a las Unidades del Estado el formato para la identificación en su ámbito de competencia, de los registros administrativos que puedan ser procesados con fines estadísticos.

• CTE Información sobre Cambio Climático

Actividad
Infraestructura de información y otras actividades para el Subsistema
Identificación de estadísticas en materia de cambio climático para el Sistema de Información sobre Cambio Climático:
<ul style="list-style-type: none"> ▪ SEMARNAT e INEGI seleccionaron y presentaron a los integrantes del CTEICC la lista definitiva de los indicadores y estadísticas en materia de Cambio Climático para que formen parte del Sistema de Información sobre Cambio Climático.
Desarrollo del Sistema de Información sobre cambio climático:
<ul style="list-style-type: none"> ▪ La presentación oficial del Sistema de Información sobre cambio climático la realizó el Presidente de la República Mexicana en el marco de la Conferencia de las Partes de la Convención Marco de las Naciones Unidas sobre el Cambio Climático (COP21) realizada del 30 de noviembre al 11 de diciembre de 2015 en París, Francia. ▪ Durante el 2015 se llevaron a cabo reuniones para concluir las definiciones del Sistema de Información sobre Cambio Climático. En diciembre se presentó la versión en línea del Sistema, se anunció en el marco de la COP21 y fue avalado por SEMARNAT-INECC: http://gaia.inegi.org.mx/sicc2015/
Inventario Nacional de Emisiones Gases de Efecto Invernadero:
<ul style="list-style-type: none"> ▪ Se presentó a los integrantes del CTEICC la actualización del Inventario Nacional de Emisiones de Gases de Efecto Invernadero de acuerdo a la nueva metodología del Grupo Intergubernamental de Expertos sobre el Cambio Climático con el fin de dar a conocer los nuevos valores y ajustes que deberán considerarse con relación a los datos de años anteriores.
Participación en el proyecto COA-WEB para la inclusión de los gases efecto de invernadero en la captación de información del sector industrial:
<ul style="list-style-type: none"> ▪ Se realizó la presentación a los integrantes del Comité de la plataforma electrónica de reporte COA-WEB y se invitó al Comité a colaborar en Grupo de Trabajo COA-WEB para el desarrollo del proyecto el cual incluye el módulo de gases efecto de invernadero para que pueda alimentar diversas bases de datos que reportan dichas emisiones.
Adicionalmente, destacan las siguientes actividades reportadas en el marco del CTEICC:
<ul style="list-style-type: none"> ▪ Resultados y nueva metodología del Inventario Nacional de Gases y Compuestos de Efecto Invernadero. ▪ Presentación de la Herramienta COA-WEB-GEI. ▪ Herramientas de información del Servicio Meteorológico Nacional. ▪ Avances de la página de Internet de Cambio Climático. ▪ Infraestructura de Datos Espaciales. ▪ Disponibilidad de imágenes de satélite.

• CTE Información Catastral y Registral

Actividad
Normatividad técnica, diagnósticos y estudios temáticos
<p>Norma Técnica para generar, actualizar y administrar la Clave Única del Registro del Territorio con fines estadísticos y geográficos:</p> <ul style="list-style-type: none"> ▪ Se atendió la recomendación del área jurídica del INEGI, la cual indicó cambiar el tipo de documento: de Lineamiento a Norma Técnica, debido a que la mayoría de los artículos que se describen en este documento son mandatorios. ▪ La Norma Técnica se presentó y aprobó en la Segunda Sesión de 2015 del Comité Ejecutivo del Subsistema Nacional de Información Geográfica y del Medio Ambiente ▪ La Norma Técnica se llevó a consulta pública el 2 de diciembre de 2015, una vez realizados los ajustes de los comentarios recibidos, se llevará a la Junta de Gobierno del INEGI para su aprobación y posterior publicación en el DOF.
<p>Participar y evaluar los posibles impactos de la reforma al marco legal para armonizar y homologar los catastros y los registros públicos inmobiliarios y de personas morales:</p> <ul style="list-style-type: none"> ▪ Se presentó a los integrantes del CTEICR el proyecto de iniciativa de Ley General para Armonizar y Homologar los Catastros y los Registros Públicos Inmobiliarios y de Personas Morales. Asimismo la SEDATU a través de la Coordinación General de Modernización y Vinculación Registral y Catastral envió dicho proyecto para sus observaciones y comentarios. ▪ Se determinó que el Comité continúe las acciones de cooperación para la elaboración de proyecto de Ley General que armonice y homologue la organización y el funcionamiento de los Registros Públicos Inmobiliarios y de personas morales de las entidades federativas y los catastros municipales, el cual deberá proyectar la visión de Estado sobre el tema, con apego al marco legal de las entidades federativas y municipios, además de que tenga viabilidad financiera en el mediano y largo plazo.
<p>Lineamientos para el intercambio de información catastral con fines estadísticos y geográficos:</p> <ul style="list-style-type: none"> ▪ Los miembros del CTEICR aprobaron los Lineamientos para el intercambio de información catastral con fines estadísticos y geográficos, se realizó la consulta pública del 18 de diciembre de 2014 al 30 de enero de 2015 y fue publicado en el DOF el 23 de junio de 2015.
<p>Publicar los resultados del apartado VII.4 Cobro de predial y registro de la información catastral municipal, incluido en el Módulo II. Administración pública, municipal o delegacional del Censo Nacional de Gobiernos Municipales y Delegacionales 2013.</p> <ul style="list-style-type: none"> ▪ Se presentaron los resultados del Censo Nacional de Gobiernos Municipales y Delegacionales 2013, a los integrantes del CTEICR. Los datos se encuentran publicados en la siguiente ruta: http://www.inegi.org.mx/est/contenidos/proyectos/censosgobierno/cnqmd2013/default.aspx.
<p>Analizar los instrumentos que se generan para la captación de información catastral y registral:</p> <ul style="list-style-type: none"> ▪ Se presentó la propuesta de la sección catastral a incluirse en el Censo Nacional de Gobierno, Seguridad Pública y Sistema Penitenciario Estatal 2016. Acordando su inclusión en dicho censo con la finalidad de complementar la información que se tiene a nivel municipal, captada a través del Censo Nacional de Gobiernos Municipales y Delegacionales.
Indicadores Clave y Catálogo Nacional de Indicadores
<p>Elaborar y proponer Indicadores Clave sobre materia catastral y registral para ser incluidos en el Catálogo Nacional de Indicadores:</p> <ul style="list-style-type: none"> ▪ El 13 de noviembre de 2015, el INEGI envió a los miembros del Comité el documento relativo a la numeralia de información catastral y registral para comentarios.
Infraestructura de información y otras actividades para el Subsistema
<p>Instrumentar mecanismos o procedimientos para mantener actualizado el Sistema Nacional de Información Catastral y Registral, así como promover el intercambio de datos catastrales y registrales con los catastros estatales y municipales:</p> <ul style="list-style-type: none"> ▪ Se presentaron a los integrantes del CTEICR los avances sobre la Infraestructura de Datos Espaciales de México en su componente catastral.
<p>Capacitar a las Unidades del Estado sobre la normatividad técnica vigente en materia catastral:</p> <ul style="list-style-type: none"> ▪ Durante este periodo, a nivel nacional y por parte de las estructuras estatales, regionales y centrales del INEGI, se realizaron 68 capacitaciones relativas a la Norma Técnica para la Generación, Captación e Integración de Datos Catastrales y Registrales con fines estadísticos y geográficos, Lineamientos para el intercambio de información catastral con fines estadísticos geográficos y sobre los Diccionarios de Datos Catastrales escalas 1:1 000 y 1:10 000, dirigidas a 812 personas.
<p>Mantener actualizado el Registro Nacional de Información Geográfica en su vertiente catastral.</p> <ul style="list-style-type: none"> ▪ Se realizó la presentación del Registro Nacional de Información Geográfica, en la cual se acordó que los miembros del Comité, identificarán y caracterizarán de manera permanente los conjuntos de datos geográficos o productos que generan, realizando la captura de información en la dirección de Internet: www.snieg.mx/RNIEG.
<p>Uso de Big Data para el ordenamiento de territorio:</p> <ul style="list-style-type: none"> ▪ En la reunión del CTEICR realizada el 21 de octubre de 2015 se presentó el tema exposición del uso de Big Data para el ordenamiento. Caso Tuit.

Sistema de Gestión Catastral:
<ul style="list-style-type: none"> ▪ En la reunión del CTEICR del 21 de octubre de 2015 se realizó la presentación de los casos de éxito.
Adicionalmente destacan las siguientes actividades reportadas en el marco del CTEICR:
<ul style="list-style-type: none"> ▪ Resultados del Censo Nacional de Gobiernos Municipales y Delegacionales 2013. ▪ Actualización del Sitio de Intercambio del SNIEG: se gestionaron las cuentas de acceso para los nuevos integrantes e invitados del Comité. ▪ Reglas para la integración, difusión y administración del Catálogo Nacional de Indicadores. ▪ Actualización del Programa de Trabajo 2015 del Comité. ▪ Registro Nacional de Información Geográfica. ▪ Acuerdo para incluir a BANOBRAS y a la Secretaría de Economía como invitados permanentes del CTEICR. ▪ Programa de Modernización Catastral BANOBRAS: Casos de éxito. ▪ Infraestructura de Datos Espaciales de México.

• CTE Información sobre Desarrollo Regional y Urbano

Actividad
Normatividad técnica, diagnósticos y estudios temáticos
Aprobación de la metodología de los sistemas y subsistemas urbanos rurales, así como de los centros integradores de servicios básicos:
<ul style="list-style-type: none"> ▪ La metodología de los sistemas y subsistemas urbanos rurales ya fue aprobada e incluye a los centros integradores de servicios básicos.
Infraestructura de información y otras actividades para el Subsistema
Conformación del catálogo de información georreferenciada:
<ul style="list-style-type: none"> ▪ Se concluyó la integración del catálogo.
Adicionalmente destacan las siguientes actividades reportadas en el marco del CTEIDRU:
<ul style="list-style-type: none"> ▪ Se aprobó el nombramiento de los invitados a los Grupos de Trabajo, la Agenda de Trabajo para 2015 y las metodologías de los Sistemas Urbano-Rurales (SUR) y Subsistemas Urbano Rurales (SubSur). ▪ Se conformaron dos Grupos de Trabajo: Desarrollo Regional y Desarrollo Urbano. ▪ Los miembros del Comité toman conocimiento del estatus del Inventario de Información y del Fondo Sectorial CONACYT – INEGI y de los Registros Nacionales de Estadística y de Información Geográfica. ▪ Se difundió entre los miembros del Comité la normatividad federal en términos de la interoperabilidad de sistemas de información y datos abiertos y la ventanilla única de trámites e información del gobierno. ▪ Los miembros del Comité aprueban la regionalización funcional de México para integrar una propuesta de lineamiento. ▪ Se solicitó al INEGI realizar las actividades necesarias para que la regionalización funcional de México sea incluida en el Mapa Digital de México. ▪ Difundir la regionalización Funcional de México con un banner y el enlace a colocarse en las páginas de Internet de las dependencias integrantes del Comité. ▪ La SEDATU entregará al INEGI la información de los perímetros de contención urbana para que sea incluida en el Mapa Digital de México. ▪ Se aprueban la creación de los Subgrupos de Trabajo: Indicadores de Desarrollo Regional, Movilidad Urbana Sustentable correspondiente al Grupo de Trabajo de Desarrollo Urbano. ▪ Se toma conocimiento de las Actividades específicas propuestas por SEDATU a realizarse durante 2016. ▪ Los miembros del Comité toman conocimiento de los trabajos realizados por SEDATU en el proyecto para la definición de indicadores de inclusión social para la Agenda Global de Desarrollo 2030 y acuerdan detonar el proceso para proponer a las instancias correspondientes su integración al Catálogo Nacional de Indicadores. ▪ Los miembros del Comité toman conocimiento de los exhortos de la Comisión de Desarrollo Urbano y Ordenación del Territorio del Senado de la República, por lo que se buscará una reunión con dicha Comisión para presentar los avances alcanzados durante 2015 y las actividades programadas para 2016. ▪ El CTEIDRU aprobó la inclusión de la Dirección General de Geografía y Medio Ambiente del INEGI; de la Dirección de Poblamiento y Desarrollo Regional Sustentable del Consejo Nacional de Población y de la Subsecretaría de Ordenamiento Territorial de la SEDATU como vocales del Comité.

4. Subsistema Nacional de Información de Gobierno, Seguridad Pública e Impartición de Justicia

4.1 Comité Ejecutivo

4.1.1 Integrantes al 31 de diciembre de 2015

Unidad del Estado	Área designada	Puesto en el Comité
INEGI	Vicepresidencia de la Junta de Gobierno	Presidente
INEGI	Dirección General de Estadísticas de Gobierno, Seguridad Pública y Justicia	Secretario Técnico
INEGI	Dirección General de Coordinación del Sistema Nacional de Información Estadística y Geográfica	Secretario Ejecutivo
Poder Judicial de la Federación	Titular de la Unidad General de Transparencia y Sistematización de la Información Judicial, Suprema Corte de Justicia de la Nación	Vocal
SHCP	Titular de la Unidad de Política y Control Presupuestario	Vocal
SEDENA	Jefatura de la Subsección de Seguridad Pública de la Sección Séptima (O.C.N)	Vocal
SEMAR	Vocalía de la Comisión de Estudios Especiales del Estado Mayor General de la Armada de México	Vocal
PGR	Subprocuraduría Jurídica y de Asuntos Internacionales	Vocal
SFP	Secretario de la Función Pública	Vocal
SEGOB	Secretaría General, Consejo Nacional de Población	Vocal
SEGOB	Subsecretaría de Prevención y Participación Ciudadana	Vocal
Comisión Nacional de Seguridad	Titular de la Unidad de Información para la Seguridad Pública	Vocal
Sistema Nacional de Seguridad Pública	Secretariado Ejecutivo del Sistema Nacional de Seguridad Pública	Vocal
Oficina de la Presidencia de la República	Coordinación de Estrategia Digital Nacional	Invitado

4.1.2 Operación

El CE del SNIGSPIJ sesionó en las siguientes fechas:

Comité Ejecutivo SNI	Sesiones en el 2015	
Gobierno, Seguridad Pública e Impartición de Justicia	11/jun.	14/dic.

En el siguiente recuadro se muestra el total de acuerdos de las sesiones llevadas a cabo en 2015 y su clasificación al cierre de dicho año.

Comité Ejecutivo SNI	Acuerdos		
	Total	Atendidos	En proceso
Gobierno, Seguridad Pública e Impartición de Justicia	18	16	2

4.1.3 Temas abordados

Normatividad Técnica

Clasificación Internacional de Delitos con Fines Estadísticos

En la primera sesión 2015 del CESNIGSPIJ se informó que culminó el proceso de aprobación de la Clasificación Internacional de Delitos con Fines Estadísticos (ICCS, por sus siglas en inglés) al ser adoptada unánimemente por las comisiones de Estadística, y de Prevención del Delito y Justicia Penal de la Organización de las Naciones Unidas (ONU), durante sus sesiones de 2015.

Asimismo, se mencionó que hubo un reconocimiento a la labor tanto de la Oficina de las Naciones Unidas contra la Droga y el Delito (UNODC) como del INEGI para concretar este proyecto.

Norma Técnica para la Clasificación Nacional de Delitos del Fuero Común para Fines Estadísticos

Los integrantes del CESNIGSPIJ tomaron conocimiento en su segunda sesión 2015 de las acciones propuestas con motivo de la actualización de la Norma Técnica para la Clasificación Nacional de Delitos del Fuero Común para Fines Estadísticos, acordando respaldar e impulsar los trabajos que se efectúen en lo subsecuente. Dentro de las acciones inmediatas previstas se encuentra la actualización del catálogo de delitos del Fuero común y la inclusión de delitos del Fuero Federal.

Cabe señalar que la actualización de dicha norma se propuso tomando en consideración los cambios y reformas en leyes y reglamentaciones del ámbito penal, así como cambios en referentes del ámbito internacional. En particular destaca el antecedente de la aprobación de la Clasificación Internacional de Delitos para Fines Estadísticos, mencionada en el punto anterior.

Información de Interés Nacional

El Comité Técnico Especializado de Información de Seguridad Pública (CTEISP) presentó ante el CESNIGSPIJ la propuesta para que la Encuesta Nacional de Victimización de Empresas (ENVE) sea puesta a consideración de la Junta de Gobierno del INEGI para formar parte del conjunto de Información de Interés Nacional.

Indicadores Clave y Catálogo Nacional de Indicadores

En las sesiones del CESNIGSPIJ llevadas a cabo durante 2015 se brindó a sus integrantes el estatus pormenorizado de las actualizaciones de Indicadores Clave del Subsistema, así como de las propuestas aprobadas por el CESNIGSPIJ y de aquéllas que se desarrollan en el marco de los CTE. Asimismo se presentaron las siguientes propuestas específicas.

Los integrantes del CESNIGSPIJ aprobaron la propuesta del CTEISP para que cuatro nuevos indicadores fueran llevados ante la Junta de Gobierno y en su caso se consideren como parte del Catálogo Nacional de Indicadores, siendo éstos los siguientes:

- Tasa de incidencia delictiva por cada cien mil habitantes.
- Tasa de prevalencia delictiva por cada 10 mil unidades económicas.
- Tasa de prevalencia delictiva por cada 10 mil unidades económicas, por sector económico.
- Tasa de prevalencia delictiva por cada 10 mil unidades económicas, por tamaño de unidad económica.

Para atender la Política de Transversalidad de Género del Plan Nacional de Desarrollo 2013-2018, en la sesión del CESNIGSPIJ llevada a cabo en diciembre de 2015, sus integrantes aprobaron la modificación en el Catálogo Nacional de Indicadores (CNI) de un total de 10 Indicadores Clave, incorporando desagregaciones por sexo:

En materia de seguridad pública

- Porcentaje de personas de 18 años y más que identifica a la policía estatal y considera algo efectivo o muy efectivo el trabajo de la policía estatal.
- Porcentaje de personas de 18 años y más que identifica a la policía federal y considera algo efectivo o muy efectivo el trabajo de la policía federal.
- Tasa de personas de 18 años y más que considera insegura su colonia o localidad, por cada cien mil habitantes de 18 años y más.
- Tasa de personas de 18 años y más que considera inseguro su municipio, por cada cien mil habitantes de 18 años y más.

- Tasa de personas de 18 años y más que considera insegura su entidad federativa, por cada cien mil habitantes de 18 años y más.
- Porcentaje de personas de 18 años y más que identifica a la policía federal y manifiesta que le genera confianza.
- Porcentaje de personas de 18 años y más que identifica a la policía estatal y manifiesta que le genera confianza.
- Tasa de prevalencia delictiva por cada cien mil habitantes de 18 años y más, por entidad federativa (desagregado también por grupos de edad).

En materia de gobierno

- Porcentaje del personal de estructura respecto del total de personal que labora en la Administración Pública de las Entidades Federativas.
- Porcentaje de personal laborando en la Administración Pública de las Entidades Federativas, por función.

Infraestructura de información

Se difundieron entre los integrantes del CE los avances, estructura y resultados de los principales proyectos que conforman la infraestructura de información del Subsistema, tales como:

- Censo Nacional de Gobierno, Seguridad Pública y Sistema Penitenciario Estatales 2015.
- Censo Nacional de Impartición de Justicia Estatal 2015.
- Censo Nacional de Procuración de Justicia Estatal 2015.
- Censo Nacional de Impartición de Justicia Federal 2015
- Censo Nacional de Gobiernos Municipales y Delegacionales 2015.
- Censo Nacional de Impartición de Justicia Federal 2014.
- Censo Nacional de Gobierno. Poder Ejecutivo Federal.
- Encuesta Nacional sobre la Dinámica de las Relaciones en los Hogares (ENDIREH).
- Encuesta Nacional de Victimización y Percepción sobre Seguridad Pública (ENVIPE) 2015.
- Encuesta de Cohesión Social para la Prevención de la Violencia y la Delincuencia (ECOPRED) 2014.
- Encuesta Nacional de Calidad e Impacto Gubernamental (ENCIG) 2015.
- Encuesta Nacional de Seguridad Pública Urbana (ENSU) 2015.
- Encuesta y Censo Nacional de Transparencia, Acceso a la Información y Protección de Datos Personales.

Otros

En torno de las acciones para la identificación y desarrollo de registros administrativos llevadas a cabo en el marco de los CTE, los integrantes del CE tomaron conocimiento sobre las etapas y avances, acordando respaldar e impulsar los trabajos que se efectúen en lo subsecuente. En ese tenor también se informó que entre julio y noviembre de 2015 se instalaron Grupos de Trabajo en cada CTE, dando curso a las siguientes actividades:

- Diagnóstico de las propuestas de registros administrativos.
- Presentación de resultados a los Grupos de Trabajo.
- Validación de las propuestas por los Grupos de Trabajo.
- Presentación de las propuestas seleccionadas a los CTE.

Durante el año 2015 se abordaron también los siguientes puntos en el CE:

- Reglas para la integración y administración del Acervo de Información de Interés Nacional.
- Propuesta de actualización a las Reglas para la Determinación de la Información de Interés Nacional.
- Avances en la integración del Programa Anual de Estadística y Geografía 2016.

4.2 Comités Técnicos Especializados del SNIGSPIJ

4.2.1 Operación

Al cierre de 2015 el SNIGSPIJ cuenta con un total de 6 CTE en operación, con un total de 11 reuniones.

Comité Técnico Especializado	Número de reuniones
Información de Impartición de Justicia	2
Información de Procuración de Justicia	1
Información de Seguridad Pública	2
Información de Gobierno	2
Información sobre Prevención Social de la Violencia y la Delincuencia	2
Datos Abiertos	2

4.2.2 Objetivos y Temas

Los Acuerdos de creación de los CTE del SNIGSPIJ contienen los temas y objetivos que deberán atender en apoyo a este Subsistema. Dichos Acuerdos están disponibles en el Portal del SNIIEG en Internet: www.snieg.mx

4.2.3 Integrantes de los CTE

- CTE Información de Impartición de Justicia

Integrantes	
Presidente	Titular de la Unidad General de Transparencia y Sistematización de la Información Judicial, Suprema Corte de Justicia de la Nación - Poder Judicial de la Federación
Secretario Técnico	Dirección General de Estadísticas de Gobierno, Seguridad Pública y Justicia, INEGI
Secretario de Actas	Directora de Estadística Judicial, Suprema Corte de Justicia de la Nación
Vocales	<ul style="list-style-type: none"> ▪ Consejo de la Judicatura del Estado de Zacatecas ▪ Consejo de la Judicatura del Estado de México ▪ Consejo de la Judicatura del Estado de Veracruz ▪ Consejo de la Judicatura del Estado de Yucatán ▪ Consejo de la Judicatura del Estado de Tabasco ▪ Consejo de la Judicatura del Estado de Quintana Roo ▪ Consejo de la Judicatura del Estado de Nayarit ▪ Consejo de la Judicatura del Estado de Hidalgo ▪ Consejo de la Judicatura del Estado de Jalisco ▪ Consejo de la Judicatura del Estado de Guanajuato ▪ Consejo de la Judicatura del Distrito Federal y Presidencia de la Comisión Nacional de Tribunales Superiores de Justicia de los Estados Unidos Mexicanos (CONATRIJ) ▪ Secretaría Técnica del Consejo de Coordinación para la Implementación del Sistema de Justicia Penal, SEGOB
Invitado permanente	<ul style="list-style-type: none"> ▪ Secretaría Ejecutiva. Asociación Mexicana de Impartidores de Justicia (AMIJ)

- CTE Información de Procuración de Justicia

Integrantes	
Presidente	Subprocuraduría Jurídica y de Asuntos Internacionales, PGR
Secretario Técnico	Dirección General de Estadísticas de Gobierno, Seguridad Pública y Justicia, INEGI
Secretario de Actas	Director General de Políticas Públicas, Vinculación y Coordinación Interinstitucional, PGR

Vocales	<ul style="list-style-type: none"> ▪ Procuraduría General de Justicia del Estado de Sinaloa y Representante de la Zona Noroeste de la CNPJ ▪ Procuraduría General de Justicia del Distrito Federal y Representante de la Zona Centro de la CNPJ ▪ Procuraduría General de Justicia del Estado de Coahuila y Representante de la Zona Noreste de la CNPJ ▪ Procuraduría General de Justicia del estado de Guanajuato y Representante de la Zona Occidente de la CNPJ ▪ Fiscalía General del estado de Tabasco y Representante de la Zona Sureste de la CNPJ ▪ Agencia de Investigación Criminal, PGR
Invitado permanente	<ul style="list-style-type: none"> ▪ Coordinación de Planeación, Desarrollo e Innovación Institucional de la Procuraduría General de la República (PGR/COPLADII)

• CTE Información de Seguridad Pública

Integrantes	
Presidente	Titular de la Unidad de Información para la Seguridad Pública, Comisión Nacional de Seguridad
Secretario Técnico	Dirección General de Estadísticas de Gobierno, Seguridad Pública y Justicia, INEGI
Secretario de Actas	Directora de Colaboración Institucional en la Unidad de Información para la Seguridad Pública de la Comisión Nacional de Seguridad
Vocales	<ul style="list-style-type: none"> ▪ Secretaría Técnica de la Conferencia Nacional de Secretarios de Seguridad Pública ▪ Subsecretaría de Prevención y Participación Ciudadana, SEGOB ▪ Titular del Centro Nacional de Información, Secretariado Ejecutivo del Sistema Nacional de Seguridad Pública ▪ Comisionado General de la Policía Federal, CNS ▪ Titular de la Unidad de Desarrollo de Integración Institucional, CNS ▪ Titular de la Unidad de Planeación, Prospectiva y Seguridad Privada, Comisión Nacional de Seguridad, SEGOB ▪ Dirección General de Plataforma México, CNS ▪ Dirección General de Infraestructura Tecnológica de Seguridad Pública, CNS ▪ Comisionado del Órgano Administrativo Desconcentrado de Prevención y Readaptación Social, CNS ▪ Conferencia Nacional de Seguridad Pública Municipal ▪ Titular de la División de Inteligencia de la Policía Federal
Invitados permanentes	<ul style="list-style-type: none"> ▪ Consejo Nacional para la Prevención de Accidentes y Dirección General del Observatorio Nacional de Lesiones, SALUD ▪ El Colegio de México ▪ Centro de Investigación y Docencia Económicas

• CTE Información de Gobierno

Integrantes	
Presidente	Titular de la Unidad de Política y Control Presupuestario, SHCP
Secretario Técnico	Dirección General de Estadísticas de Gobierno, Seguridad Pública y Justicia, INEGI
Secretario de Actas	Director General Adjunto de Seguros, Análisis e Información de la Unidad de Política y Control Presupuestario, SHCP
Vocales	<ul style="list-style-type: none"> ▪ Dirección General de la Comisión Federal de Mejora Regulatoria ▪ Conferencia Nacional de Gobernadores ▪ Consejo de la Judicatura del Distrito Federal y Presidencia de la Comisión Nacional de Tribunales Superiores de Justicia de los Estados Unidos Mexicanos (CONATRIJ) ▪ Coordinación Ejecutiva, Instituto Nacional de Transparencia, Acceso a la Información y Protección de Datos Personales ▪ Coordinación del Instituto Nacional para el Federalismo y el Desarrollo Municipal ▪ Secretaría de la Función Pública ▪ Titular de la Unidad General de Transparencia y Sistematización de la Información Judicial, Suprema Corte de Justicia de la Nación- Poder Judicial de la Federación
Invitados permanentes	<ul style="list-style-type: none"> ▪ Presidencia de la Federación Nacional de Municipios de México ▪ Presidencia del Instituto Nacional de Administración Pública ▪ Centro de Investigación y Docencia Económicas

• CTE Información sobre Prevención Social de la Violencia y la Delincuencia

Integrantes	
Presidente	Subsecretaría de Prevención y Participación Ciudadana, SEGOB
Secretario Técnico	Dirección General de Estadísticas de Gobierno, Seguridad Pública y Justicia, INEGI
Secretario de Actas	Dirección General de Coordinación Intersecretarial, SEGOB
Vocales	<ul style="list-style-type: none"> ▪ Titular de la Unidad de Planeación, Prospectiva y Seguridad Privada de la Comisión Nacional de Seguridad, SEGOB ▪ Subsecretaría de Infraestructura, SCT ▪ Subsecretaría de Desarrollo Urbano y Vivienda, SEDATU ▪ Subsecretaría de Planeación, Evaluación y Desarrollo Regional, SEDESOL ▪ Subsecretaría de Planeación y Evaluación de Políticas Educativas, SEP ▪ Subsecretaría de Egresos, SHCP ▪ Subsecretaría de Prevención y Promoción de la Salud, SALUD ▪ Subsecretaría de Empleo y Productividad Laboral, STPS ▪ Secretariado Ejecutivo del Sistema Nacional de Seguridad Pública ▪ Presidencia del Instituto Nacional del Emprendedor, SE

• CTE Datos Abiertos

Integrantes	
Presidente	Coordinación de Estrategia Digital Nacional, Oficina de la Presidencia de la República
Secretario Técnico	Dirección General Adjunta de Comunicación, INEGI
Secretario de Actas	Directora General de Datos Abiertos, Oficina de la Presidencia de la República
Vocales	<ul style="list-style-type: none"> ▪ Titular de la Unidad de Evaluación del Desempeño, SHCP ▪ Dirección General de Información en Salud, SALUD ▪ Titular de la Unidad de Gobierno Digital, SFP ▪ Dirección General de Coordinación de Políticas de Acceso, IFAI ▪ Secretario Ejecutivo, CONEVAL ▪ Dirección General de Vinculación y Servicio Público de Información, INEGI ▪ Dirección General de Estadísticas de Gobierno, Seguridad Pública y Justicia, INEGI ▪ Dirección General de Coordinación del Sistema Nacional de Información Estadística y Geográfica, INEGI ▪ Dirección de Datos Abiertos, Oficina de la Presidencia de la República ▪ Dirección de Innovación Pública, Oficina de la Presidencia de la República ▪ Subsecretaría de Desarrollo Urbano y Vivienda, SEDATU ▪ Titular de la Unidad de Tecnologías de Información y Comunicaciones, SCT
Invitados permanentes	<ul style="list-style-type: none"> ▪ Dirección General Adjunta de Integración de Información Geoespacial, INEGI ▪ Dirección General Adjunta de Informática, INEGI ▪ Dirección de Coordinación Técnica de la Vicepresidencia de Información Económica, INEGI ▪ Dirección de Coordinación Técnica de la Vicepresidencia de Información Demográfica y Social, INEGI ▪ Dirección General, CONAGUA ▪ Secretaría General, CONAPO ▪ Dirección General del CONAPRED

4.2.4 Actividades

• CTE Información de Impartición de Justicia

Actividad
Normatividad técnica, diagnósticos y estudios temáticos
<p>Se trabajaron las versiones definitivas para el año 2015 de los siguientes documentos conceptuales y operativos de la función de Impartición de Justicia, los cuales se presentaron y aprobaron en la reunión del CTEIJ del 30 de abril de 2015:</p> <ul style="list-style-type: none"> ▪ Marco conceptual. ▪ Fichas técnicas de información. ▪ Esquema general del inventario anual de estructura estadística. <p>El 11 de diciembre de 2015 la Secretaría Técnica del CTEIJ envió a sus integrantes las propuestas de documentos conceptuales, metodológicos y operativos para la generación de información de impartición de justicia durante 2016, lo anterior con la finalidad de recibir las observaciones y comentarios; a fin de integrar las versiones definitivas de éstos.</p>

<p>Norma Técnica para la Clasificación Nacional de Delitos del Fuero Común para Fines Estadísticos</p> <p>El 11 de diciembre de 2015, la Secretaría Técnica del CTEIJ solicitó a los integrantes de este CTE la revisión del documento de consulta relacionado con la actualización de la Norma Técnica para la Clasificación Nacional de Delitos del Fuero Común para Fines Estadísticos; lo anterior, a fin de que lo analicen y en su caso remitan comentarios.</p>
<p align="center">Información de Interés Nacional</p>
<p>Censo Nacional de Impartición de Justicia Federal</p> <p>Durante el segundo semestre de 2015 en el CTE se identificó como proyecto de Información de Interés Nacional susceptible de proponer al Comité Ejecutivo del SNIGSPLJ al Censo Nacional de Impartición de Justicia Federal. Se considera iniciar durante 2016 el proceso para su definición como tal.</p> <p>En la segunda reunión del CTEIJ llevada a cabo el 10 de diciembre de 2015 se presentaron los resultados preliminares del Censo Nacional de Impartición de Justicia Federal 2015.</p> <p>Asimismo, el 30 de junio de 2015 a través de un boletín de prensa, la Secretaría Técnica del CTE en coordinación con el Poder Judicial de la Federación, presentó y difundió la Información del segundo Censo Nacional de Impartición de Justicia Federal que ofrece información sistematizada sobre el quehacer jurisdiccional y administrativo de la Suprema Corte de Justicia de la Nación, del Consejo de la Judicatura Federal, del Tribunal Electoral del Poder Judicial de la Federación, así como de los más de 700 Tribunales Colegiados y Unitarios de Circuito y Juzgados de Distrito que integran el sistema de impartición de justicia federal mexicano.</p>
<p>Censo Nacional de Impartición de Justicia Estatal 2015</p> <p>El 2 de enero de 2015 la Secretaría Técnica del CTEIJ hizo llegar a sus integrantes el nuevo proyecto de cuestionario del Censo Nacional de Impartición de Justicia Estatal 2015, para su revisión, y en su caso, emisión de comentarios. Se recibieron observaciones por parte de diversas Unidades del Estado.</p> <p>En la segunda reunión del CTEIJ llevada a cabo el 10 de diciembre de 2015, se presentaron los resultados preliminares del Censo Nacional de Impartición de Justicia Estatal 2015.</p>
<p align="center">Indicadores Clave y Catálogo Nacional de Indicadores</p>
<p>Propuestas de Indicadores Clave</p> <p>En continuidad a los trabajos realizados en 2014, en el primer semestre de 2015 el Grupo de Colaboración de Indicadores en materia de Impartición de Justicia continuó trabajando e impulsando ante el CTEIJ la propuesta de un conjunto de nueve indicadores en materia de Impartición de Justicia; que el CESNIGSPLJ en su sesión del 11 de diciembre de 2014 aprobó se pusiera a consideración de la Junta de Gobierno del INEGI. Dicha instancia, en su sesión del 19 de agosto de 2015 aprobó que nueve Indicadores Clave y familias de indicadores formaran parte del Catálogo Nacional de Indicadores (CNI). El Acuerdo correspondiente fue publicado en el Diario Oficial de la Federación (DOF) el 3 de septiembre de 2015.</p> <ul style="list-style-type: none"> ▪ Personal auxiliar de órganos jurisdiccionales por cada cien mil habitantes. ▪ Porcentaje de casos procedentes en los Centros de Justicia Alternativa del total de solicitudes recibidas, según materia. ▪ Porcentaje de casos concluidos con convenio y como no mediabiles en los Centros de Justicia Alternativa del total de asuntos concluidos, según materia. ▪ Carga de trabajo en órganos jurisdiccionales en materia penal según sistema de impartición de justicia e instancia. ▪ Carga de trabajo de los órganos jurisdiccionales especializados en justicia para adolescentes según instancia. ▪ Egresos medios por órgano jurisdiccional según materia e instancia. ▪ Tasa de sentencia en primera instancia según materia. ▪ Tasa de sentencia penal en primera instancia según sistema de impartición de justicia. ▪ Tasa de sentencia para adolescentes en primera instancia.
<p>Grupo de Colaboración de Indicadores en materia de impartición de justicia.</p> <p>El 26 de marzo de 2015 el Grupo de Colaboración de Indicadores en materia de Impartición de Justicia revisó las características necesarias que requiere un indicador para ser incorporado en el Catálogo Nacional de Indicadores y el avance en los trabajos desarrollados en el CTEIJ con motivo del catálogo referido.</p> <p>El 25 de junio de 2015 se reunió el Grupo de Colaboración de Indicadores en materia de Impartición de Justicia durante la cual se establecieron acuerdos relativos al desarrollo, análisis y ajuste de indicadores para ser propuestos como Indicadores Clave ante del CTEIJ.</p> <p>El 25 de septiembre de 2015 se celebró la tercera reunión del Grupo de Colaboración de Indicadores en materia de Impartición de Justicia; en esta reunión se analizó la propuesta de diez Indicadores Clave, acordando la presentación de tres de éstos para su aprobación por el pleno del CTEIJ.</p>
<p align="center">Infraestructura de Información y otras actividades para el Subsistema</p>
<p>Registros Nacionales de Información Estadística y Geográfica</p> <p>En la segunda reunión 2015 del CTEIJ llevada a cabo el 10 de diciembre, la Dirección General de Coordinación del SNIEG del INEGI presentó a los integrantes de este órgano colegiado el proyecto sobre los Registros Nacionales de Información Estadística y Geográfica. Los integrantes del CTEIJ acordaron seguir apoyándolo.</p>

<p>Registros Administrativos en materia de Impartición de Justicia</p> <p>El 30 de abril de 2015, en la primera reunión del CTEIJ se aprobó conformar el Grupo de Trabajo sobre Registros Administrativos en materia de Impartición de Justicia, y se presentó una propuesta tipo de registros administrativos acorde con la temática del CTEIJ:</p> <ul style="list-style-type: none"> ▪ Inventario de bienes ▪ Nómina ▪ Solicitudes de acceso a la información ▪ Informe policial homologado ▪ Averiguación previa / Carpeta de investigación (AMP o Fiscalías) ▪ Expediente / Asunto (juzgados en materia penal) ▪ Ficha de ingreso <p>El 25 de agosto de 2015 se llevó a cabo la sesión de instalación y primera reunión del Grupo de Trabajo sobre Registros Administrativos en materia de Impartición de Justicia, en donde se presentaron las etapas del proceso, así como el calendario de trabajo. Como resultado de esta reunión, se recibieron 13 propuestas de registros administrativos susceptibles de explotación estadística, dando inicio a la etapa de diagnóstico de éstos.</p>
<p>Encuesta Nacional sobre la Dinámica de las Relaciones en los Hogares</p> <p>En la primera reunión 2015 del CTEIJ llevada a cabo el 30 de abril, su Secretaría Técnica presentó a los integrantes de este órgano colegiado la Encuesta Nacional sobre la Dinámica de las Relaciones en los Hogares.</p>
<p>Capacitación</p> <p>Se llevó a cabo el Taller Obtención de Información en materia de Impartición de Justicia Penal mediante el empleo de herramientas de contenido informático, el 25 y 26 de marzo de 2015 en las instalaciones del Poder Judicial del estado de Campeche, impartido por el INEGI, con un total de 36 participantes y 16 horas impartidas.</p>

• CTE Información de Procuración de Justicia

Actividad
Normatividad técnica, diagnósticos y estudios temáticos
<p>Norma Técnica para la Clasificación Nacional de Delitos del Fuero Común para Fines Estadísticos</p> <p>El 27 de enero de 2015, la Secretaría Técnica del CTEIPJ tuvo una reunión con personal de la coordinación de asesores de la Subprocuraduría Jurídica y de Asuntos Internacionales, y de la Unidad de Implementación del Nuevo Sistema de Justicia Penal de la PGR, para revisar los avances que tienen en cuanto a los catálogos de delitos, entre sí y el Poder Judicial de la Federación. Se acordó incorporarlos al grupo que revisará la actualización de la Norma Técnica para la Clasificación Nacional de Delitos del Fuero Común para Fines Estadísticos.</p>
<p>Clasificación Internacional de Delitos con Fines Estadísticos</p> <p>El 16 de julio de 2015, el Presidente del CESNIGSPLJ presentó ante los integrantes del CTEIPJ la Clasificación Internacional de Delitos con Fines Estadísticos.</p> <p>Se trabajaron las versiones definitivas para el año 2015 de los siguientes documentos conceptuales y operativos de la función de Procuración de Justicia, los cuales se presentaron y aprobaron en la reunión del CTEIPJ del 16 de julio de 2015:</p> <ul style="list-style-type: none"> ▪ Marco Conceptual. ▪ Fichas Técnicas de Información. ▪ Esquema General del Inventario Anual de Estructura Estadística.
Información de Interés Nacional
<p>Censo Nacional de Procuración de Justicia Federal</p> <p>Durante el segundo semestre de 2015, en el CTEIPJ se identificó como proyecto de Información de Interés Nacional susceptible de proponer al Comité Ejecutivo del SNIGSPLJ al Censo Nacional de Procuración de Justicia Federal. Se considera iniciar durante 2016 el proceso para su definición como tal.</p> <p>El 22 de enero de 2015 ante el titular del Centro Nacional de Planeación, Análisis e Información para el Combate a la Delincuencia (CENAPI) de la Procuraduría General de la República, la Secretaría Técnica del CTEIPJ presentó el Censo Nacional de Procuración de Justicia Federal 2014 y se acordó participar en el Comité de Validación de Información Estadística con el Sistema Institucional de Información Estadística para su presentación.</p> <p>La Secretaría Técnica del CTEIPJ tuvo una reunión el 10 de febrero de 2015 con el Comité de Validación de Información Estadística del Sistema Institucional de Información Estadística, en el que se presentó el Censo Nacional de Procuración de Justicia Federal 2014. Se acordó fecha de entrega del Censo.</p> <p>El 25 de mayo de 2015, la Secretaría Técnica del CTEIPJ tuvo una reunión con la Dirección General de Estadística de la PGR, para conocer los sistemas informáticos que captan datos de las Agencias del Ministerio Público de la Federación, con el objeto de verificar su posible consideración como fuente de información para el Censo Nacional de Procuración de Justicia Federal.</p>

Actividad
<p>Se acordó tener una nueva reunión para continuar la revisión de los sistemas y su eventual incorporación al esquema de recopilación de datos para este censo.</p> <p>Durante la primera reunión 2015 del CTEIPJ, la Secretaría Técnica de este CTE presentó el estatus general del levantamiento del Censo Nacional de Procuración de Justicia Federal 2014, en el que se informó sobre los siguientes módulos:</p> <ul style="list-style-type: none"> ▪ Módulo 1: Estructura Organizacional y Recursos. ▪ Módulo 2: Procuración de Justicia Federal.
<p>Encuesta Nacional sobre la Dinámica de las Relaciones en los Hogares</p> <p>En la primera reunión 2015 del CTEIPJ llevada a cabo el 16 de julio, su Secretaría Técnica presentó a los integrantes de este órgano colegiado la Encuesta Nacional sobre la Dinámica de las Relaciones en los Hogares.</p>
<p>Indicadores Clave y Catálogo Nacional de Indicadores</p>
<p>Propuestas de Indicadores Clave</p> <p>En continuidad a los trabajos realizados en 2014, en el primer semestre de 2015 el Grupo de Colaboración de Indicadores en materia de Procuración de Justicia continuó trabajando e impulsando ante el CTEIPJ la propuesta de un conjunto de ocho indicadores en materia de Procuración de Justicia; que el CESNIGSPIJ en su sesión del 11 de diciembre de 2014 aprobó que se pusiera a consideración de la Junta de Gobierno del INEGI. Dicha instancia, en su sesión del 19 de agosto de 2015 aprobó que siete Indicadores Clave y familias de Indicadores formaran parte del Catálogo Nacional de Indicadores. El Acuerdo correspondiente fue publicado en el DOF el 3 de septiembre de 2015.</p> <ul style="list-style-type: none"> ▪ Número de Agencias del Ministerio Público y Fiscalías por cada cien mil habitantes. ▪ Número de agentes del ministerio público y fiscales por cada cien mil habitantes. ▪ Razón de averiguaciones previas y carpetas de investigación por persona laborando en las Agencias del Ministerio Público y fiscalías de justicia por entidad federativa. ▪ Cifra negra de delitos en unidades económicas (delitos no denunciados y los delitos denunciados que no tuvieron inicio de averiguación previa). ▪ Porcentaje de personas de 18 años y más que identifica a los Ministerios Públicos y Procuradurías y manifiesta que les generan confianza. ▪ Porcentaje de unidades económicas que identifica a los Ministerios Públicos y Procuradurías y manifiesta que les generan confianza. ▪ Porcentaje de personas de 18 años y más que identifica a la Procuraduría General de la República (PGR) y manifiesta que le genera confianza.
<p>Grupo de Colaboración de Indicadores en materia de Procuración de Justicia</p> <p>En el primer semestre de 2015 el Grupo de Colaboración de Indicadores en materia de Procuración de Justicia estableció acuerdos relativos al desarrollo, análisis y ajuste de indicadores para ser propuestos como Indicadores Clave ante del CTEIPJ.</p>
<p>Infraestructura de información y otras actividades para el Subsistema</p>
<p>La Secretaría Técnica del CTEIPJ tuvo participación en las reuniones de las cinco zonas de la Conferencia Nacional de Procuración de Justicia, con los siguientes temas:</p> <ul style="list-style-type: none"> ▪ Levantamiento del Censo Nacional de Procuración de Justicia Federal 2014. ▪ Levantamiento del Censo Nacional de Procuración de Justicia Estatal 2015. ▪ Incluir a la Fiscalía Especial para los Delitos de Violencia contra las Mujeres y Trata de Personas para que participe en el grupo que realizará la Encuesta en materia de Violencia contra las Mujeres. ▪ Grupo de coordinación en materia de registros administrativos de procuración de justicia.
<p>Registros Nacionales de Información Estadística y Geográfica</p> <p>En la primera reunión 2015 del CTEIPJ llevada a cabo el 16 de julio, la Dirección General de Coordinación del SNIEG del INEGI presentó a los integrantes de este órgano colegiado el proyecto sobre los Registros Nacionales de Información Estadística y Geográfica. Los integrantes del CTEIPJ acordaron seguir apoyándolo.</p>
<p>Registros Administrativos en materia de Procuración de Justicia</p> <p>El 16 de julio de 2015, en la primera reunión del CTEIPJ se aprobó conformar el Grupo de Trabajo sobre Registros Administrativos en materia de Procuración de Justicia y se presentó una propuesta tipo de registros administrativos acorde con la temática del CTEIPJ:</p> <ul style="list-style-type: none"> ▪ Inventario de bienes ▪ Nómina ▪ Solicitudes de acceso a la información ▪ Informe policial homologado ▪ Averiguación previa / Carpeta de investigación (AMP o Fiscalías) ▪ Expediente / Asunto (juzgados materia penal) ▪ Ficha de ingreso <p>El 21 de octubre de 2015 se llevó a cabo la sesión de instalación del Grupo de Trabajo sobre Registros Administrativos en materia de Procuración de Justicia, donde se presentaron las etapas de este proceso, así como el calendario de trabajo del grupo.</p>

<p>Primer ciclo de conferencias de zona 2015 de la Conferencia Nacional de Procuración de Justicia</p> <p>Durante el primer semestre de 2015, la Secretaría Técnica del CTEIPJ, participó en el primer Ciclo de Conferencias de Zona 2015 de la Conferencia Nacional de Procuración de Justicia (CNPJ). En seguimiento a los compromisos asumidos con la Conferencia Nacional de Procuración de Justicia se presentaron los siguientes temas:</p> <ul style="list-style-type: none"> ▪ La disponibilidad de resultados del Censo Nacional de Procuración de Justicia Estatal 2014 y del Programa de Trabajo para el Censo de 2015. ▪ Los avances y trabajos del Grupo para el Fortalecimiento de capacidades estadísticas. ▪ Los avances y trabajos del Grupo de Colaboración de Indicadores en materia de Procuración de Justicia. ▪ El cambio de procedimiento en los certificados de defunción. ▪ El calendario de información estadística en materia de seguridad pública y justicia 2015. <p>Adicionalmente, se acordó el compromiso para:</p> <ul style="list-style-type: none"> ▪ Completar el levantamiento del Censo Nacional de Procuración de Justicia Estatal 2015, conforme a la agenda y a las tareas establecidas por el INEGI. ▪ Integrar el diagnóstico regional e individual que elaborará el Grupo de Trabajo para el Fortalecimiento de Capacidades Estadísticas de la Conferencia Nacional. ▪ El Grupo de Colaboración de Indicadores trabajará en la generación de propuestas de indicadores para el Catálogo Nacional de Indicadores y, en su caso, para la Conferencia Nacional. ▪ Implementar el cambio de procedimiento del certificado de defunción (publicado en el DOF 6 de febrero de 2015), mediante la instrucción a los Servicios Médicos Forenses adscritos a las Procuradurías y Fiscalías para que éstos retengan la copia rosa de los certificados y sean entregadas en su totalidad al INEGI.
<p>Primer Encuentro Nacional de Analistas de Información</p> <p>El 25 de junio de 2015, la Secretaría Técnica del CTEIPJ participó en el Primer Encuentro Nacional de Analistas de Información, organizado por la Agencia de Investigación Criminal de la PGR, en el Instituto de Capacitación y Profesionalización, en el cual se expuso la información generada por la Dirección General de Estadísticas de Gobierno, Seguridad Pública y Justicia sobre el tema El uso adecuado de las fuentes cuantitativas de información para la generación de productos estratégicos e insumos de políticas públicas.</p> <p>En la primera reunión de analistas de información que se llevó a cabo el 10 y 11 de diciembre de 2015 en el marco del CTEIPJ se definieron las fechas para la capacitación de 2016 ofrecida por el INEGI para estar en posibilidad de dar seguimiento al proceso de implementación de las Unidades de Análisis de Información.</p>
<p>Georreferenciación</p> <p>El 14 agosto de 2015, con el fin de tratar el tema de georreferenciación, se realizó una reunión de trabajo entre la PGR y la Dirección General de Geografía y Medio Ambiente, INEGI dirigida a la presentación de las herramientas estadísticas, productos de información y tecnología aplicada en el quehacer del INEGI.</p> <p>Se realizó una reunión el 26 de agosto de 2015, en la que se presentó al personal de la PGR la información geoespacial que genera el INEGI, principalmente lo relacionado con las imágenes satelitales, su precisión, oportunidad y flexibilidad. Adicionalmente, personal de Dirección General de Geografía y Medio Ambiente, INEGI mostró los productos de Mapa Digital de México, Marco Geoestadístico, Inventario Nacional de Viviendas y la Red Nacional de Caminos. Al respecto, se comentaron las limitaciones, ventajas y usos de la información geoespacial y cómo se acompaña con la información que genera el Subsistema Nacional de Información de Gobierno, Seguridad Pública e Impartición de Justicia.</p>
<p>XXXIII Asamblea plenaria de la Conferencia Nacional de Procuración de Justicia</p> <p>En la XXXIII Asamblea plenaria de la Conferencia Nacional de Procuración de Justicia celebrada el 18,19 y 20 de agosto de 2015, la Secretaría Técnica del CTEIPJ presentó el avance de los proyectos que se están trabajando en el seno del Comité y se acordó dar seguimiento a los compromisos adquiridos.</p>

• CTE Información de Seguridad Pública

Actividad
Normatividad técnica, diagnósticos y estudios temáticos
<p>Norma Técnica para la Clasificación Nacional de Delitos del Fuero Común para Fines Estadísticos</p> <p>El 9 de diciembre de 2015, la Secretaría Técnica del CTEISP envió a sus integrantes para análisis, revisión y comentarios, el documento de consulta relacionado con la actualización de la Norma Técnica para la Clasificación Nacional de Delitos del Fuero Común para Fines Estadísticos.</p>
<p>Clasificación Internacional de Delitos con Fines Estadísticos</p> <p>El 9 de junio de 2015, el Presidente del CESNIGSPUI presentó ante los integrantes del CTEISP la Clasificación Internacional de Delitos con Fines Estadísticos.</p>

Actividad
<p>Se trabajaron las versiones definitivas para el año 2015 de los siguientes documentos conceptuales y operativos que permitan la generación, suministro, integración, verificación y difusión de la información de seguridad pública y sistema penitenciario, los cuales se presentaron para aprobación en la reunión del CTEISP del 9 de junio de 2015:</p> <ul style="list-style-type: none"> ▪ Marco Conceptual. ▪ Fichas Técnicas de Información. ▪ Esquema General del Inventario Anual de Estructura Estadística. <p>El 9 de diciembre de 2015 la Secretaría Técnica del CTEISP envió a sus integrantes las propuestas de documentos conceptuales, metodológicos y operativos para la generación de información de seguridad pública y sistema penitenciario durante 2016, lo anterior con la finalidad de recibir las observaciones y comentarios; a fin de integrar las versiones definitivas de éstos.</p>
Información de Interés Nacional
<p>Encuesta Nacional de Victimización de Empresas (ENVE)</p> <p>El 23 de enero de 2015, la Dirección General Adjunta de Modelos de Información Gubernamental y Encuestas Nacionales de Gobierno, Seguridad Pública, Victimización y Justicia del INEGI sostuvo una reunión de trabajo con la Comisión Nacional de Seguridad para analizar los resultados de la Encuesta Nacional de Victimización de Empresas 2014, así como la posible explotación de la base de datos a través del Laboratorio de Microdatos.</p> <p>El 17 y 19 de marzo de 2015, la Secretaría Técnica del CTEISP atendió a la Comisión Nacional de Seguridad en el Laboratorio de Microdatos, para apoyarles en la explotación de la ENVE 2012 y 2014.</p> <p>El 8 de diciembre de 2015, en la segunda reunión del CTEISP se aprobó presentar ante el CESNIGSPIJ la ENVE como propuesta para ser considerada Información de Interés Nacional, y en la sesión del CESNIGSPIJ del 14 de diciembre de 2015, el CE aprobó que se ponga a consideración de la Junta de Gobierno del INEGI en su próxima sesión de 2016.</p>
<p>Censo Nacional de Gobierno, Seguridad Pública y Sistema Penitenciario Estatales 2015</p> <p>En el primer semestre de 2015, la Secretaría Técnica del CTEISP hizo llegar a los integrantes del CTEISP, el nuevo proyecto de cuestionario del Censo Nacional de Gobierno, Seguridad Pública y Sistema Penitenciario Estatales 2015 para revisión, y en su caso, emisión de comentarios. Se recibieron observaciones por parte de diversas Unidades del Estado.</p> <p>El 8 de diciembre de 2015, en la segunda reunión del CTEISP se presentaron los resultados preliminares del Censo Nacional de Gobierno, Seguridad Pública y Sistema Penitenciario Estatales 2015 y se estableció con los integrantes del Comité apoyar la implementación de dicho censo para el ejercicio 2016.</p>
<p>Censo Nacional de Gobiernos Municipales y Delegacionales 2015</p> <p>En el primer semestre de 2015, la Secretaría Técnica del CTEISP hizo llegar a sus integrantes, el nuevo proyecto de cuestionario del Censo Nacional de Gobiernos Municipales y Delegacionales 2015, para revisión, y en su caso, emisión de comentarios. Se recibieron observaciones por parte de diversas Unidades del Estado.</p>
<p>Encuesta Nacional de Victimización y Seguridad Pública</p> <p>Durante el mes de mayo de 2015, la Secretaría Técnica del CTEISP continuó asesorando a la Comisión Nacional de Seguridad, en lo relativo a la utilización de la Encuesta Nacional de Victimización y Seguridad Pública y la Encuesta Nacional de Seguridad Pública Urbana, a efecto de poder unir todos los resultados en una sola tabla de explotación.</p>
<p>Encuesta Nacional sobre la Dinámica de las Relaciones en los Hogares</p> <p>En la primera reunión 2015 del CTEISP llevada a cabo el 9 de junio, la Secretaría Técnica presentó a los integrantes de este órgano colegiado la Encuesta Nacional sobre la Dinámica de las Relaciones en los Hogares.</p>
Indicadores Clave y Catálogo Nacional de Indicadores
<p>Propuestas de Indicadores Clave</p> <p>En el primer semestre de 2015 el Grupo de Colaboración de Indicadores en materia de Seguridad Pública y Sistema Penitenciario trabajó e impulsó ante el CTEISP la propuesta de dos indicadores en materia de seguridad pública. El CESNIGSPIJ en su sesión del 11 de junio de 2015 aprobó que se pusiera a consideración de la Junta de Gobierno del INEGI. Dicha instancia, en su sesión del 19 de agosto de 2015 aprobó que dos Indicadores Clave y familias de indicadores formaran parte del Catálogo Nacional de Indicadores (CNI). El Acuerdo correspondiente fue publicado en el DOF el 3 de septiembre de 2015.</p> <ul style="list-style-type: none"> ▪ Porcentaje de personas de 18 años y más que identifica a la policía federal y manifiesta que le genera confianza. ▪ Porcentaje de personas de 18 años y más que identifica a la policía estatal y manifiesta que le genera confianza.
<p>Grupo de Colaboración de indicadores en materia de Seguridad Pública y Sistema Penitenciario</p> <p>El 30 de noviembre de 2015, el Grupo de Colaboración de Indicadores en materia de seguridad pública y sistema penitenciario acordó impulsar ante el CTEISP la propuesta de un conjunto de cuatro indicadores en materia de seguridad pública. El 8 de diciembre de 2015, en la segunda reunión del CTEISP se aprobó dicha propuesta y en la sesión del CESNIGSPIJ del 14 de diciembre de 2015, el CE aprobó presentar a la Junta de Gobierno del INEGI en su próxima sesión de 2016:</p> <ul style="list-style-type: none"> ▪ Tasa de incidencia delictiva por cada cien mil habitantes. ▪ Tasa de prevalencia delictiva por cada 10 mil unidades económicas. ▪ Tasa de prevalencia delictiva por cada 10 mil unidades económicas, por sector económico. ▪ Tasa de prevalencia delictiva por cada 10 mil unidades económicas, por tamaño de unidad económica.

Actividad
<p>El 30 de noviembre de 2015, el Grupo de Colaboración de Indicadores en materia de Seguridad Pública y Sistema Penitenciario acordó impulsar ante el CTEISP la propuesta de modificación de ocho Indicadores Clave en materia de seguridad pública que ya forman parte del Catálogo Nacional de Indicadores, con el fin de atender el principio de transversalidad de género considerado en el Plan Nacional de Desarrollo 2013-2018. El 8 de diciembre de 2015, en la segunda reunión del CTEISP se aprobó dicha propuesta, y en la sesión del CESNIGSPUI del 14 de diciembre de 2015, también se aprobó la modificación de estos Indicadores Clave para su actualización en el Catálogo Nacional de Indicadores.</p> <p>Se propone incluir a los siguientes siete Indicadores Clave su desagregación por sexo:</p> <ul style="list-style-type: none"> ▪ Porcentaje de personas de 18 años y más que identifica a la policía estatal y considera algo efectivo o muy efectivo el trabajo de la policía estatal. ▪ Porcentaje de personas de 18 años y más que identifica a la policía federal y considera algo efectivo o muy efectivo el trabajo de la policía federal. ▪ Tasa de personas de 18 años y más que considera insegura su colonia o localidad, por cada cien mil habitantes de 18 años y más. ▪ Tasa de personas de 18 años y más que considera inseguro su municipio, por cada cien mil habitantes de 18 años y más. ▪ Tasa de personas de 18 años y más que considera insegura su entidad federativa, por cada cien mil habitantes de 18 años y más. ▪ Porcentaje de personas de 18 años y más que identifica a la policía federal y manifiesta que le genera confianza. ▪ Porcentaje de personas de 18 años y más que identifica a la policía estatal y manifiesta que le genera confianza. <p>Adicionalmente, se propone la desagregación por sexo y grupos de edad [18 años y más y 18 a 29 años de edad] del siguiente Indicador Clave:</p> <ul style="list-style-type: none"> ▪ Tasa de prevalencia delictiva por cada cien mil habitantes de 18 años y más, por entidad federativa.
Infraestructura de información y otras actividades para el Subsistema
<p>Registros Nacionales de Información Estadística y Geográfica</p> <p>En la primera reunión 2015 del CTEISP llevada a cabo el 9 de junio, la Dirección General de Coordinación del SNIEG del INEGI presentó a los integrantes de este órgano colegiado el proyecto sobre los Registros Nacionales de Información Estadística y Geográfica. Los integrantes del CTEISP acordaron seguir apoyándolo.</p>
<p>Registros Administrativos en materia de Seguridad Pública y Sistema Penitenciario</p> <p>El 9 de junio de 2015, en la primera reunión del CTEISP se aprobó conformar el Grupo de Trabajo sobre Registros Administrativos en materia de Seguridad Pública y Sistema Penitenciario, y se presentó una propuesta tipo de registros administrativos acorde con la temática del CTEISP:</p> <ul style="list-style-type: none"> ▪ Inventario de bienes ▪ Nómina ▪ Solicitudes de acceso a la información ▪ Informe policial homologado ▪ Averiguación previa / Carpeta de investigación (AMP o Fiscallas) ▪ Expediente / Asunto (juzgados materia penal) ▪ Ficha de ingreso. <p>El 30 de noviembre de 2015, se llevó a cabo la sesión de instalación del Grupo de Trabajo sobre Registros Administrativos en materia de Seguridad Pública y Sistema Penitenciario, en donde se presentaron las etapas de este proceso, así como el calendario de trabajo.</p>

• CTE Información de Gobierno

Actividad
Normatividad técnica, diagnósticos y estudios temáticos
<p>Clasificación Internacional de Delitos con Fines Estadísticos</p> <p>El 15 de julio de 2015, el Presidente del CESNIGSPUI presentó ante los integrantes del CTEIG la Clasificación Internacional de Delitos con Fines Estadísticos.</p> <p>Se trabajaron las versiones definitivas para el año 2015 de los siguientes documentos conceptuales y operativos que permiten la generación, suministro, integración, verificación y difusión de la información en materia de gobierno. Las versiones definitivas se entregaron en la reunión del CTEIG del 15 de julio de 2015:</p> <ul style="list-style-type: none"> ▪ Marco Conceptual. ▪ Fichas Técnicas de Información. ▪ Esquema General Anual de Estructura Estadística.

Actividad
<p>El 10 de diciembre de 2015 la Secretaría Técnica del CTEIG envió a sus integrantes las propuestas de documentos conceptuales, metodológicos y operativos para la generación de información de gobierno durante 2016, lo anterior con la finalidad de recibir las observaciones y comentarios; a fin de integrar las versiones definitivas de éstos.</p>
Información de Interés Nacional
<p>Censo Nacional de Gobierno, Seguridad Pública y Sistema Penitenciario Estatales 2015</p> <p>En el primer semestre de 2015, la Secretaría Técnica del CTEIG hizo llegar a los integrantes del CTEIG, el nuevo proyecto de cuestionario del Censo Nacional de Gobierno, Seguridad Pública y Sistema Penitenciario Estatales 2015 para revisión, y en su caso, emisión de comentarios. Se recibieron observaciones por parte de diversas Unidades del Estado.</p>
<p>Censo Nacional de Gobierno, Seguridad Pública y Sistema Penitenciario Estatales 2016.</p> <p>El 9 de diciembre de 2015, en la segunda reunión 2015 los integrantes del CTEIG establecieron apoyar la implementación del Censo Nacional de Gobierno, Seguridad Pública y Sistema Penitenciario Estatales 2016, cuyo levantamiento se llevará a cabo de marzo a mayo de 2016. La Secretaría Técnica del CTEIG acordó que hará llegar a sus integrantes el cuestionario correspondiente, para revisión, comentarios y observaciones; a efecto de que éstos puedan ser considerados en el proyecto 2016 conforme al Programa de Trabajo correspondiente.</p>
<p>Censo Nacional de Gobiernos Municipales y Delegacionales 2015</p> <p>En el primer semestre de 2015, la Secretaría Técnica del CTEIG hizo llegar a los integrantes del CTEIG, el nuevo proyecto de cuestionario del Censo Nacional de Gobiernos Municipales y Delegacionales 2015, para revisión, y en su caso, emisión de comentarios. Se recibieron observaciones por parte de diversas Unidades del Estado.</p>
<p>Encuesta Nacional sobre la Dinámica de las Relaciones en los Hogares</p> <p>En la primera reunión 2015 del CTEIG llevada a cabo el 15 de julio, su Secretaría Técnica presentó a los integrantes de este órgano colegiado la Encuesta Nacional sobre la Dinámica de las Relaciones en los Hogares.</p>
Indicadores Clave y Catálogo Nacional de Indicadores
<p>En el primer semestre de 2015, el Grupo de Colaboración de Indicadores en materia de Gobierno trabajó e impulsó ante el CTEIG la propuesta de tres indicadores en materia de gobierno. El CESNIGSPIJ en su sesión del 11 de junio de 2015 aprobó se pusiera a consideración de la Junta de Gobierno del INEGI. Dicha instancia, en su sesión del 19 de agosto de 2015 aprobó su incorporación al Catálogo Nacional de Indicadores. El Acuerdo correspondiente fue publicado en el DOF el 3 de septiembre de 2015.</p> <ul style="list-style-type: none"> ▪ Porcentaje de trámites y servicios públicos que se ofrecen en línea en la Administración Pública Estatal, por tipo de servicio. ▪ Porcentaje de procesos de auditoría aplicados por el Órgano de Fiscalización Superior del Estado y la Auditoría Superior de la Federación a la Administración Pública de la Entidad Federativa. ▪ Porcentaje de servidores públicos sancionados en la Administración Pública de la Entidad Federativa.
<p>Grupo de Colaboración de Indicadores en materia de Gobierno</p> <p>El 5 de marzo de 2015 el Grupo de Colaboración de Indicadores en materia de Gobierno revisó las características necesarias que requiere un indicador para ser incorporado en el Catálogo Nacional de Indicadores y el avance en los trabajos desarrollados en el marco este CTE. Como resultado de la discusión y análisis de este Grupo se planteó una propuesta de ocho indicadores para su valoración y discusión en su próxima sesión a fin de impulsar su integración al Catálogo Nacional de Indicadores.</p> <p>En junio de 2015, la Secretaría Técnica tuvo una reunión con representantes de la Secretaría de Hacienda y Crédito Público que funge como Secretaria de Actas del Comité Técnico Especializado de Información de Gobierno para revisar las propuestas de indicadores que se planteaba presentar en la segunda sesión del Grupo de Colaboración de Indicadores en materia de Gobierno.</p> <p>En la reunión del 15 de julio de 2015 del CTEIG, sus integrantes aprobaron la propuesta de un conjunto de ocho indicadores que presentó previamente el Grupo de Colaboración de Indicadores en materia de Gobierno a principios de julio a este CTE. Dicha propuesta se encuentra en espera de la publicación de la Encuesta Nacional de Calidad e Impacto Gubernamental (ENCIG) 2015, a fin de poder presentarse en el CESNIGSPIJ.</p> <p>El 1 de julio de 2015, el Grupo de Colaboración de Indicadores en materia de Gobierno acordó impulsar ante el CTEIG la propuesta de modificación de dos Indicadores Clave en materia de Gobierno que ya forman parte del Catálogo Nacional de Indicadores, con el fin de atender el principio de transversalidad de género considerado en el Plan Nacional de Desarrollo 2013-2018.</p> <p>El 9 de diciembre de 2015, en la segunda reunión del CTEIG se aprobó dicha propuesta, y en la sesión del CESNIGSPIJ del 14 de diciembre de 2015, el CE aprobó la desagregación por sexo en los siguientes indicadores.</p> <ul style="list-style-type: none"> ▪ Porcentaje del personal de estructura respecto del total de personal que labora en la Administración Pública de las Entidades Federativas. ▪ Porcentaje de personal laborando en la Administración Pública de las Entidades Federativas, por función.
Infraestructura de información y otras actividades para el Subsistema
<p>Encuesta Nacional de Transparencia, Acceso a la Información y Protección de Datos Personales</p> <p>A solicitud del Instituto Nacional de Transparencia, Acceso a la Información y Protección de Datos Personales (INAI), durante la reunión del 15 de julio de 2015 del CTEIG, sus integrantes formalizaron la petición para la realización de los proyectos: Encuesta Nacional de Transparencia, Acceso a la Información y Protección de Datos Personales, así como la del Censo Nacional de Transparencia, Acceso a la Información y Protección de Datos Personales.</p>

Actividad
<p>El 9 de diciembre de 2015, en la segunda reunión 2015 del CTEIG, los integrantes del CTEIG analizaron los avances de la Encuesta Nacional de Transparencia refiriendo que se tiene definida una muestra de aproximadamente 14 417 viviendas, misma que arrojará resultados a nivel nacional y regional conforme a las cuatro regiones establecidas por el Sistema Nacional de Transparencia; asimismo, se tienen avances en cuanto a la integración del marco conceptual y del convenio de colaboración con el INAI; respecto al cuestionario ya se encuentra en la fase final y se han realizado dos pruebas piloto, este cuestionario se conforma de siete secciones, de las cuales dos corresponden a los aspectos sociodemográficos y el resto a los aspectos sustantivos de la misma.</p> <p>Los días 21, 22 y 29 de octubre de 2015 se reunieron la Secretaría Técnica del CTEIG y funcionarios del INAI en donde se llevó a cabo la revisión del cuestionario de la Encuesta Nacional de Transparencia, Acceso a la Información y Protección de Datos Personales.</p>
<p>Censo Nacional de Transparencia, Acceso a la Información y Protección de Datos Personales</p> <p>Respecto al Censo Nacional de Transparencia, Acceso a la Información y Protección de Datos Personales, en la reunión del 9 de diciembre de 2015, la Secretaría Técnica del CTEIG informó que se realizó una prueba piloto entre los 32 órganos garantes, la cual ayudó a determinar la viabilidad y factibilidad de las preguntas, dando como resultado el cuestionario definitivo.</p> <p>Los días 13, 14, 20 y 27 de agosto de 2015, representantes del INAI y del INEGI celebraron cuatro reuniones de trabajo, con la finalidad de concretar el desarrollo del Censo Nacional de Transparencia, Acceso a la Información y Protección de Datos Personales.</p> <p>El 1 de septiembre de 2015, la Secretaría Técnica del CTEIG tuvo una reunión con personal del Archivo General de la Nación (AGN) y del INAI para exponer el proyecto del Censo Nacional de Transparencia, Acceso a la Información y Protección de Datos Personales y los Censos Nacionales de Gobierno.</p>
<p>Censo Nacional de Gobierno. Poder Ejecutivo Federal.</p> <p>En la reunión del 9 de diciembre de 2015, segunda reunión 2015, los integrantes del CTEIG acordaron y establecieron las acciones para concluir las revisiones del cuestionario a principios de 2016, a fin de iniciar las actividades del levantamiento a finales del primer trimestre de 2016.</p> <p>El 12 de agosto y 4 de noviembre de 2015, se realizaron dos reuniones con representantes de la Secretaría de Hacienda y Crédito Público y la Secretaría de la Función Pública en donde se establecieron los procedimientos correspondientes para la integración del Censo Nacional de Gobierno. Poder Ejecutivo Federal.</p>
<p>Registros Nacionales de Información Estadística y Geográfica</p> <p>En la primera reunión 2015 del CTEIG llevada a cabo el 15 de julio, la Dirección General de Coordinación del SNIEG del INEGI presentó a los integrantes de este órgano colegiado el proyecto sobre los Registros Nacionales de Información Estadística y Geográfica. Los integrantes del CTEIG acordaron seguir apoyándolo.</p>
<p>Registros Administrativos en materia de Gobierno</p> <p>El 15 de julio de 2015, en la primera reunión del CTEIG se aprobó conformar el Grupo de Trabajo sobre Registros Administrativos en materia de Gobierno y se presentó una propuesta tipo de registros administrativos acorde con la temática del CTEIG:</p> <ul style="list-style-type: none"> ▪ Inventario de bienes ▪ Nómina ▪ Solicitudes de acceso a la información. <p>El 19 de noviembre de 2015 se llevó a cabo la sesión de instalación y primera reunión del Grupo de Trabajo sobre Registros Administrativos en materia de Gobierno, en donde se presentaron las etapas de este proceso, así como el calendario de trabajo del Grupo.</p>

● CTE Información sobre Prevención Social de la Violencia y la Delincuencia

Actividad
<p style="text-align: center;">Normatividad técnica, diagnósticos y estudios temáticos</p> <p>Se trabajaron las versiones definitivas para el año 2015 de los siguientes documentos conceptuales y operativos que permiten la generación, suministro, integración, verificación y difusión de la información en materia de Prevención Social de la Violencia y la delincuencia. Estas versiones se presentaron y aprobaron en la reunión del CTEIPSVD del 28 de abril de 2015:</p> <ul style="list-style-type: none"> ▪ Marco Conceptual. ▪ Fichas Técnicas de Información. ▪ Esquema General Anual de Estructura Estadística. <p>El 25 de noviembre de 2015 la Secretaría Técnica del CTEIPSVD envió a sus integrantes las propuestas de documentos conceptuales, metodológicos y operativos para la generación de información de prevención social de la violencia y la delincuencia durante 2016, lo anterior con la finalidad de recibir las observaciones y comentarios; a fin de integrar las versiones definitivas de éstos.</p>

Información de Interés Nacional
<p>Censo Nacional de Gobierno, Seguridad Pública y Sistema Penitenciario Estatales</p> <p>En el primer semestre de 2015, la Secretaría Técnica del CTEIPSVD hizo llegar a los integrantes del CTEIPSVD, el nuevo proyecto de cuestionario del Censo Nacional de Gobierno, Seguridad Pública y Sistema Penitenciario Estatales 2015 para su revisión, y en su caso, emisión de comentarios. Se recibieron observaciones por parte de diversas Unidades del Estado.</p>
<p>Censo Nacional de Gobierno, Seguridad Pública y Sistema Penitenciario Estatales</p> <p>En la segunda reunión 2015 los integrantes del CTEIPSVD establecieron apoyar la implementación del Censo Nacional de Gobierno, Seguridad Pública y Sistema Penitenciario Estatales 2016, cuyo levantamiento se llevará a cabo de marzo a mayo de 2016, la Secretaría Técnica del CTEIPSVD acordó enviar a sus integrantes el cuestionario correspondiente, para revisión, comentarios y observaciones; a efecto de que puedan ser considerados para el proyecto 2016 conforme al Programa de Trabajo correspondiente.</p>
<p>Censo Nacional de Gobiernos Municipales y Delegacionales 2015</p> <p>En el primer semestre de 2015, la Secretaría Técnica del CTEIPSVD hizo llegar a los integrantes del CTEIPSVD el nuevo proyecto de cuestionario del Censo Nacional de Gobiernos Municipales y Delegacionales 2015, para revisión, y en su caso, emisión de comentarios. Se recibieron observaciones por parte de diversas Unidades del Estado.</p>
<p>Encuesta Nacional sobre la Dinámica de las Relaciones en los Hogares</p> <p>En la primera reunión 2015 del CTEIPSVD llevada a cabo el 28 de abril, la Secretaría Técnica presentó a los integrantes de este órgano colegiado la Encuesta Nacional sobre la Dinámica de las Relaciones en los Hogares.</p>
<p>Encuesta de Cohesión Social para la Prevención de la Violencia y la Delincuencia</p> <p>Derivado de la relevancia de la Encuesta de Cohesión Social para la Prevención de la Violencia y la Delincuencia (ECOPRED), y en espera de la realización de un segundo levantamiento, se ha analizado en el Comité la posibilidad de que sea considerada a mediano plazo como Información de Interés Nacional.</p> <p>En el primer semestre de 2015, la Secretaría Técnica del CTEIPSVD se reunió con la consultoría Open Intelligence, en la cual se revisaron diversos modelos de prevención del delito y su relación con la ECOPRED. Asimismo, se sostuvo una reunión con personal del Banco Mundial, con el fin de revisar el contenido del cuestionario de la ECOPRED, así como para elaborar y discutir propuestas de mejora o adición.</p> <p>El 11 de agosto de 2015, la SEGOB en conjunto con el INEGI presentó los principales resultados de la ECOPRED 2014, destacando que dicha encuesta es la primera en su tipo a nivel internacional. En diversos foros ante organismos internacionales, académicos, organizaciones de la sociedad civil y empresarios, se ha difundido su objetivo y metodología, así como los resultados de la misma. Lo anterior, con el propósito de impulsar un segundo levantamiento de la encuesta, así como ampliar la muestra, a fin de contar con mayor información de las zonas urbanas.</p>
Indicadores Clave y Catálogo Nacional de Indicadores
<p>Grupo de Colaboración de Indicadores en materia de Prevención Social de la Violencia y la Delincuencia</p> <p>El 30 de enero de 2015, se llevó a cabo una reunión entre representantes de la Presidencia y de la Secretaría Técnica del CTEIPSVD para acordar el esquema de trabajo con el Grupo de Colaboración de Indicadores de este órgano colegiado.</p> <p>El 12 de febrero de 2015, se realizó la primera reunión 2015 del Grupo de Colaboración de Indicadores en materia de Prevención Social de la Violencia y la Delincuencia, con la participación de la Subsecretaría de Prevención y Participación Ciudadana de la Secretaría de Gobernación, de la Secretaría de Hacienda y Crédito Público, del Secretariado Ejecutivo del Sistema Nacional de Seguridad Pública, del Consejo Nacional de Evaluación de la Política de Desarrollo Social y del Instituto Nacional de Estadística y Geografía. Los integrantes de este Grupo de Colaboración trataron los siguientes temas:</p> <ul style="list-style-type: none"> ▪ Metodología del Modelo General de Índices e Indicadores de Información de Gobierno, Crimen, Seguridad Pública, Victimización, Justicia y Sistema Penitenciario. ▪ Condiciones mínimas que deben cumplir los Indicadores Clave. ▪ Proceso para la aprobación de Indicadores Clave y su incorporación en el Catálogo Nacional de Indicadores. <p>Durante la citada reunión, el Grupo de Colaboración destacó que buscará que los indicadores permitan dar seguimiento a los resultados de los programas y proyectos del Programa Nacional y de la Comisión Intersecretarial en la materia.</p> <p>El 28 de abril de 2015, en la primera reunión 2015 del CTEIPSVD, los integrantes del CTEIPSVD acordaron que se continúe con los trabajos del Grupo, a efecto de avanzar en la integración de indicadores al Catálogo Nacional de Indicadores en materia de prevención social de la violencia y la delincuencia.</p> <p>Derivado de la presentación de resultados de la ECOPRED 2014, el 14 de agosto de 2015 el Grupo de Colaboración de Indicadores en materia de Prevención Social de la Violencia y la Delincuencia hizo una presentación ante representantes de la Comisión Intersecretarial para la Prevención Social de la Violencia y la Delincuencia, sobre indicadores construidos a partir de dicha encuesta y de la Encuesta Nacional de Victimización y Percepción sobre Seguridad Pública.</p> <p>El 19 de octubre de 2015, se llevó a cabo la segunda reunión del Grupo de Colaboración, en donde se presentó una propuesta de siete indicadores construidos a partir de la ENVIPE y de los Censos Nacionales de Gobierno.</p>

<p>El 24 de noviembre de 2015, el Grupo de Colaboración presentaron ante los integrantes del CTEIPSVD dos indicadores los cuales fueron aprobados, de ahí que la Secretaría Técnica de este CTE iniciará el proceso para su presentación ante el CESNIGSPI.</p>
<p>Infraestructura de información y otras actividades para el Subsistema</p>
<p>Diálogo Internacional sobre Cohesión Social</p> <p>En el primer semestre de 2015, la Secretaría Técnica del CTEIPSVD participó en el Diálogo Internacional sobre Cohesión Social, organizado por la Secretaría de Relaciones Exteriores, en colaboración con el Laboratorio de Cohesión Social México-Unión Europea, con el objetivo de fortalecer la cohesión social en el país.</p>
<p>Registros Nacionales de Información Estadística y Geográfica</p> <p>En la segunda reunión 2015 del CTEIPSVD llevada a cabo el 24 de noviembre, la Dirección General de Coordinación del SNIEG del INEGI presentó a los integrantes de este órgano colegiado el proyecto sobre los Registros Nacionales de Información Estadística y Geográfica. Los integrantes del CTEIPSVD acordaron seguir apoyándolo.</p>
<p>Registros Administrativos en materia de Prevención Social de la Violencia y la Delincuencia</p> <p>El 28 de abril de 2015, en la primera reunión del CTEIPSVD se aprobó conformar el Grupo de Trabajo sobre Registros Administrativos en materia de prevención social de la violencia y la delincuencia, y se presentó una propuesta tipo de registros administrativos acorde con la temática del CTEIPSVD:</p> <ul style="list-style-type: none"> ▪ Inventario de bienes ▪ Nómina ▪ Solicitudes de acceso a la información ▪ Informe policial homologado, Averiguación previa / Carpeta de investigación (AMP o Fiscalías) ▪ Expediente / Asunto (juzgados en materia penal) ▪ Ficha de ingreso <p>El 9 de julio de 2015 se llevó a cabo la sesión de instalación y primera reunión del Grupo de Trabajo sobre Registros Administrativos en materia de Prevención Social de la Violencia y la Delincuencia, en donde se presentaron las etapas de este proceso, así como el calendario de trabajo del Grupo.</p> <p>Derivado de las actividades de este grupo, la Secretaría Técnica del CTEIPSVD recibió tres propuestas de Registros Administrativos susceptibles de explotación estadística, mismas que se encuentran en etapa de diagnóstico.</p> <p>Por otro lado, el 24 de noviembre de 2015, en la segunda reunión 2015 del CTEIPSVD sus integrantes aprobaron dos Registros Administrativos de la Secretaría de Salud susceptibles de explotación estadística:</p> <ul style="list-style-type: none"> ▪ Lesiones ▪ Sistema automatizado de egresos hospitalarios <p>El 18 de diciembre de 2015, se realizó la segunda reunión para continuar avanzando en los diagnósticos.</p>

• CTE Datos Abiertos

Actividad
<p>Normatividad técnica, diagnósticos y estudios temáticos</p>
<p>Manual de implementación de la Norma Técnica para el acceso y publicación de Datos Abiertos de la Información Estadística y Geográfica de Interés Nacional</p> <p>La Presidencia del CTEDA presentó en la primera reunión 2015 el Manual de implementación de la Norma Técnica para el acceso y publicación de Datos Abiertos de la Información Estadística y Geográfica de Interés Nacional e informó que se publicó en el Sistema de compilación normativa del SNIEG el 11 de junio del 2015.</p>
<p>Infraestructura de información y otras actividades para el Subsistema</p>
<p>Registros Nacionales de Información Estadística y Geográfica</p> <p>En la segunda reunión 2015 del CTEDA llevada a cabo el 3 de diciembre, la Dirección General de Coordinación del SNIEG del INEGI presentó a los integrantes de este órgano colegiado el proyecto sobre los Registros Nacionales de Información Estadística y Geográfica. Los integrantes del CTEDA acordaron seguir apoyándolo.</p>
<p>Programa de difusión e implementación de la Norma Técnica para el acceso y publicación de Datos Abiertos de la Información Estadística y Geográfica de Interés Nacional</p> <p>El 1 de junio y el 3 de diciembre de 2015, la Presidencia del CTEDA presentó a los integrantes de este CTE el Informe sobre el Seguimiento hecho al Programa de Difusión e Implementación de la Norma Técnica para el acceso y publicación de Datos Abiertos de la Información Estadística y Geográfica de Interés Nacional.</p>
<p>Grupo de Expertos de la Revolución de los Datos</p> <p>En la primera reunión 2015 del CTEDA, el Director General de Vinculación y Servicio Público de Información del INEGI informó cómo se creó el Grupo Asesor de Expertos Independientes sobre la Revolución de los Datos para el Desarrollo Sustentable (IEAG, por sus siglas en inglés), cuáles son las instituciones que lo componen; y expuso los avances realizados.</p>

Actividad
<p>Uso de los Datos Abiertos</p> <p>El 3 de diciembre de 2015, en la segunda reunión 2015 del CTEDA la Presidencia de este CTE mostró una herramienta de seguimiento a los Objetivos de Desarrollo Sostenible; asimismo, explicó cómo se usan los datos abiertos para la prevención de fenómenos naturales y cómo se lleva a cabo el desarrollo e implementación de estándares sectoriales de Datos Abiertos en estados y municipios.</p>
<p>Datos públicos puestos en el sitio de Internet www.datos.gob.mx</p> <p>La Secretaría Técnica del CTEDA estableció con la Secretaría de la Función Pública un Convenio de Colaboración para facilitar el acceso, uso, reutilización y distribución de los datos considerados de carácter público puestos a disposición de cualquier interesado en el sitio de Internet www.datos.gob.mx.</p>

5. Consideraciones finales

La operación de los cuatro CE y 37 CTE permitió dar continuidad a las actividades, objetivos y metas programadas en 2015 por las Unidades del Estado, para contribuir al desarrollo de los Subsistemas Nacionales de Información.

De esta forma, durante el 2015, la Junta de Gobierno del Instituto aprobó e instruyó publicar en el DOF nuevas disposiciones normativas para la generación de información estadística y geográfica con calidad, pertinente, veraz y oportuna; la incorporación de nueva Información de Interés Nacional, dos en materia estadística y una geográfica, así como la inclusión de 44 Indicadores Clave al CNI.

Asimismo autorizó la creación del Comité Técnico Especializado Información sobre la Protección Integral de los Derechos de las Niñas, Niños y Adolescentes, que se constituye en el número 37 y cuyo objetivo es ser la instancia de coordinación interinstitucional donde se identifiquen y desarrollen acciones conjuntas para la captación, integración, producción, procesamiento, sistematización y difusión de la información que sirvan de base para el diseño y la consolidación del Sistema Nacional de Información sobre la Protección Integral de los Derechos de las Niñas, Niños y Adolescentes y su vinculación con el Sistema Nacional de Información Estadística y Geográfica.

Finalmente, con la aprobación y publicación de los Lineamientos para incorporar la perspectiva de género en el Sistema Nacional de Información Estadística y Geográfica, se asume el compromiso de promover que las Unidades del Estado participantes en actividades de producción, integración y difusión de Información de Interés Nacional, consideren la perspectiva de género en sus tareas, con la finalidad de que se contribuya a proporcionar información útil para el Estado y la sociedad; la investigación y el desarrollo del conocimiento; así como para la planeación, el diseño y evaluación de políticas públicas orientadas a eliminar las desigualdades sociales, económicas, políticas y culturales entre mujeres y hombres.

Todo lo anterior refuerza el papel del INEGI en su carácter de unidad central coordinadora del Sistema al fomentar las acciones que permiten mantener su operación eficiente.

Capítulo III
Informe Anual de Actividades del INEGI y sobre el Ejercicio del Gasto,
incluyendo las Observaciones Relevantes del Auditor Externo

Introducción

De acuerdo al artículo 86, fracción III de la Ley del Sistema Nacional de Información Estadística y Geográfica (LSINIEG), el Instituto Nacional de Estadística y Geografía (INEGI o Instituto) tiene la obligación de entregar al Ejecutivo Federal y al Congreso de la Unión un informe detallado tanto de las actividades y resultados de su desempeño como del ejercicio del gasto correspondiente al período del 1° de enero al 31 de diciembre de 2015. Este tercer capítulo cumple con esta obligación.

La información se presenta siguiendo el orden establecido en el Programa Anual de Trabajo 2015. Así, las actividades y resultados de las Unidades Administrativas del Instituto se desglosan de acuerdo a los Programas Presupuestales que fueron evaluados y aprobados en su momento por las instancias correspondientes. El capítulo inicia con las actividades del Programa Presupuestario P01 Planeación, Coordinación y Seguimiento del Sistema Nacional de Información Estadística y Geográfica, que incluye las tareas realizadas por la Junta de Gobierno y la Presidencia del INEGI, la Dirección General de Coordinación del Sistema Nacional de Información Estadística y Geográfica (SNIEG) y la Dirección General de Vinculación y Servicio de Público de Información.

A ello siguen las actividades del Programa Presupuestario P02 Producción y Difusión de la Información Estadística y Geográfica, y que refieren a las tareas de las Direcciones Generales de Estadísticas Sociodemográficas, Estadísticas Económicas, Geografía y Medio Ambiente, Integración, Análisis e Investigación, Estadísticas de Gobierno, Seguridad Pública y Justicia, así como a las actividades de la Dirección General Adjunta de Comunicación (adscrita a la Dirección General de Vinculación y Servicio de Público de Información), la Dirección General Adjunta de Informática (adscrita a la Dirección General de Administración), y las tareas llevadas a cabo por las Direcciones Regionales y las Coordinaciones Estatales. En beneficio de una mayor claridad y consistencia en la presentación, se han incluido, en este apartado las actividades relacionadas con la muestra Intercensal del Censo de Población y Vivienda, que corresponde al Programa Presupuestal P04 y que realizó la Dirección General de Estadísticas Sociodemográficas y las actividades relativas a los Censos Económicos 2014 que corresponden al Programa Presupuestal P05 y que desarrolló la Dirección General de Estadísticas Económicas.

Enseguida se informa de las tareas del Programa Presupuestario M01 Actividades de Apoyo Administrativo y del Programa Presupuestario O01 Apoyo a la Función Pública y Buen Gobierno, cuyo desarrollo fue responsabilidad, respectivamente, de la Dirección General de Administración y de la Contraloría Interna del Instituto. Se incluye, finalmente, una relatoría del Ejercicio del Gasto 2015 y el comunicado emitido por el Auditor Externo en el que manifiestan su conformidad con los Estados Financieros del Instituto, formulando un dictamen limpio.

**Planeación, Coordinación, Seguimiento y Evaluación del
Sistema Nacional de Información Estadística y Geográfica**

1. Actividades de la Junta de Gobierno

La Ley del Sistema Nacional de Información Estadística y Geográfica (LSNIEG), establece en su artículo 67 que la Junta de Gobierno es el órgano superior de dirección del Instituto Nacional de Estadística y Geografía (INEGI) y, por tanto, es la instancia con la mayor responsabilidad para el cumplimiento pleno del mandato que la misma LSNIEG le fija al Instituto, así como en lo que se refiere a que dicho acatamiento satisfaga los más altos criterios de calidad y transparencia.

Durante 2015 la prioridad central de la Junta de Gobierno y su Presidencia fue garantizar el que se concretase esta doble responsabilidad.

La Junta de Gobierno celebró en 2015 10 sesiones, en las cuales evaluó 78 propuestas de acuerdo, mismas que fueron aprobadas por unanimidad, por lo que a su vez se procedió en cada caso a promover su difusión y cumplimiento.

1.1 Acuerdos de la Junta de Gobierno del INEGI durante 2015

• Primera Sesión de 2015 (30 de enero de 2015)

Durante la primera sesión de 2015, la Junta de Gobierno aprobó los siguientes acuerdos:

- Publicación de la Estructura Ocupacional del Instituto Nacional de Estadística y Geografía para el Ejercicio Fiscal 2015.
- Lineamientos de Austeridad, Ajuste del Gasto Corriente, Mejora y Modernización de la Gestión del Instituto Nacional de Estadística y Geografía para el Ejercicio Fiscal 2015.
- Norma para el Ejercicio del Presupuesto del Instituto Nacional de Estadística y Geografía.
- Norma Interna de Viáticos, Pasajes y Gastos de Campo del Instituto Nacional de Estadística y Geografía.
- Los nombramientos del Director General Adjunto de Políticas de Información Gubernamental y Censos Nacionales de Gobierno, del Director General Adjunto de Modelos de Información Gubernamental y Encuestas Nacionales de Gobierno, Victimización, Seguridad y Justicia y del Director General Adjunto de Desarrollo de Información Gubernamental, Índices e Indicadores, a partir del día 1 de febrero de 2015.
- Políticas para la participación de los miembros de la Junta de Gobierno en Cargos, Comisiones o Representaciones ante Organismos o Asociaciones Internacionales.
- Modificaciones a la Norma para el Aseguramiento de la Calidad de la Información Estadística y Geográfica del Instituto Nacional de Estadística y Geografía.
- Aprobó también el calendario de sesiones para el año 2015:

• Segunda Sesión de 2015 (24 de marzo de 2015)

Durante la segunda sesión de 2015, la Junta de Gobierno aprobó los siguientes acuerdos:

- Programa Anual de Trabajo 2015 del Instituto Nacional de Estadística y Geografía.
- Informe Anual de Actividades y Resultados correspondiente al ejercicio 2014.
- Criterios para el Uso de un Lenguaje Incluyente en el Instituto Nacional de Estadística y Geografía.
- Lineamientos para la Rendición de Cuentas 2008–2015 que deberán cumplir las Unidades Administrativas del Instituto y las Direcciones Generales Adjuntas del nivel Central del Instituto Nacional de Estadística y Geografía.
- Modificaciones y adiciones a las Normas en Materia de Adquisiciones, Arrendamientos y Servicios del Instituto Nacional de Estadística y Geografía.

- Inclusión de los Titulares del Centro Nacional de Control de Energía, y del Centro Nacional de Control de Gas Natural como vocales en el Comité Técnico Especializado de Información del Sector Energético.
 - Adición en el Catálogo Nacional de Indicadores de los indicadores denominados: "Incremento salarial contractual nominal de jurisdicción federal" e "Incremento salarial contractual real de jurisdicción federal".
 - Modificación del acuerdo de creación del Comité Técnico Especializado de Vivienda.
 - Inclusión de la Presidencia de la Comisión Nacional de Tribunales Superiores de Justicia de los Estados Unidos Mexicanos como Vocal del Comité Técnico Especializado de Información con Perspectiva de Género.
 - Reglas para la integración, difusión y administración del Catálogo Nacional de Indicadores.
 - Modificaciones a los Principios y Buenas Prácticas para las Actividades Estadísticas y Geográficas del Sistema Nacional de Información Estadística y Geográfica.
 - Instruir a la Contraloría Interna (CI) para que modifique los Lineamientos para la presentación de las Declaraciones de Situación Patrimonial de los Servidores Públicos del INEGI, a efecto de que se incluya en las declaraciones de situación patrimonial un apartado relativo a la Declaración de Intereses y la obligación de presentar copia de la declaración fiscal.
- Tercera Sesión de 2015 (5 de junio de 2015)

Durante la tercera sesión de 2015, la Junta de Gobierno aprobó los siguientes acuerdos:

- Disposiciones para la Implementación del Programa de Retiro Voluntario y Reconocimiento al personal del INEGI por la conclusión de la prestación de sus servicios en forma definitiva, para el ejercicio fiscal 2015.
- Reforma al Reglamento Interior del Instituto Nacional de Estadística y Geografía.
- Autorización del diagnóstico sobre la evolución, en los últimos diez años, de los sueldos y salarios que cubren a los servidores públicos de los mandos medio y superior del INEGI, para su presentación a la H. Cámara de Diputados, a más tardar el primer día hábil de julio del ejercicio fiscal 2015.
- Reforma a la Norma para la Difusión y Promoción del Acceso, Conocimiento y Uso de la Información Estadística y Geográfica que genera el INEGI.
- Modificación al Código de Ética para los integrantes del Sistema Nacional de Información Estadística y Geográfica.
- Reforma al Reglamento de Transparencia y Acceso a la Información Pública del Instituto Nacional de Estadística y Geografía.
- Lineamientos para el intercambio de información catastral con fines estadísticos y geográficos.
- Norma Técnica para el Registro de Nombres Geográficos Continentales e Insulares con Fines Estadísticos y Geográficos.
- Designación del Despacho de Auditores Prieto Ruiz de Velasco y Cia., S.C., para dictaminar los estados financieros del INEGI, correspondientes a los períodos del 01 de enero al 30 de septiembre y del 01 de octubre al 31 de diciembre de 2015 y la aprobación para la contratación de esa firma como Auditor Externo del Instituto.

En materia del Catálogo Nacional de Indicadores, se acordó:

- Inclusión de los indicadores denominados: "Porcentaje de la población joven con carencia por acceso a los servicios de salud", "Tasa de desocupación en población joven" y "Porcentaje de población joven con ingreso inferior a la línea de bienestar"
- Actualización de los metadatos de los siguientes Indicadores Clave incluidos en el Catálogo Nacional de Indicadores: "Índice de productividad laboral en el comercio" e "Índice de costo unitario de la mano de obra en el comercio", "Índice de productividad laboral en las manufacturas" e "Índice de costo unitario de la mano de obra en las manufacturas".

En cuanto a la Información de Interés Nacional se aprobaron como tal:

- La información contenida en la Cartografía Náutica Nacional. Corresponderá a la Secretaría de Marina generar en forma regular y periódica la información contenida en la Cartografía Náutica Nacional, y poner esa información a disposición de los usuarios a través de la página de Internet www.semar.gob.mx.
- La información estadística del Sistema de Información y Gestión Educativa, que sea utilizada para calcular los indicadores que se incluyan en el Catálogo Nacional de Indicadores. Corresponderá a la Secretaría de Educación Pública generar en forma regular y periódica la información estadística del Sistema de Información y Gestión Educativa y ponerla a disposición de los usuarios en: www.siged.sep.gob.mx.

Con lo anterior se revocó el carácter de Información de Interés Nacional a la información del Registro Nacional de Alumnos Maestros y Escuelas, dejando sin efectos el Acuerdo No. 4º/VII/2012 publicado en el Diario Oficial de la Federación el 8 de agosto de 2012.

• **Cuarta Sesión de 2015 (8 de julio de 2015)**

Durante la cuarta sesión de 2015, la Junta de Gobierno aprobó los siguientes acuerdos de carácter administrativo:

- Otorgar un incremento salarial para los servidores públicos de nivel operativo del Instituto, autorizando para ello, la actualización de los Tabuladores de percepciones brutas mensuales para los servidores públicos considerados como personal operativo del INEGI para el ejercicio fiscal 2015, así como la modificación de los montos de las prestaciones económicas denominadas "Ayuda de transporte", "Ayuda para despensa", "Previsión social múltiple", "Ayuda por servicios" y "Compensación por desarrollo y capacitación".
- Otorgar una modificación del monto de la prestación económica denominada: "Ayuda para despensa", para el personal de enlace y de mando.
- Modificar los artículos 25 y 26, y los Anexos 1A, 1B y 6 del Manual que regula las Percepciones de las y los Servidores Públicos del Instituto Nacional de Estadística y Geografía para el ejercicio fiscal 2015.
- El nombramiento del Director General Adjunto de Asistencia Técnica al Subsistema Nacional de Información Geográfica y Medio Ambiente, a partir del día 16 de julio de 2015.

• **Quinta Sesión de 2015 (19 de agosto de 2015)**

Durante la quinta sesión de 2015, la Junta de Gobierno aprobó los siguientes ordenamientos:

- Reglas para la integración y funcionamiento del Consejo Consultivo de Usuarios de la Información del Instituto Nacional de Estadística y Geografía.
- Norma Técnica para la Elaboración de Metadatos para proyectos de generación de Información Estadística Básica y de los componentes estadísticos derivados de proyectos geográficos. De acuerdo a esta Norma las Unidades del Estado que generen información a la que se hace referencia en el artículo 2 de la Norma Técnica, deberán adoptar las disposiciones de la presente norma en un plazo no mayor a tres años, a partir de la entrada en vigor de la misma. Las propuestas de Información de Interés Nacional que sean presentadas a la Junta de Gobierno del INEGI, después de la entrada en vigor de la Norma Técnica, deberán contar con el metadato en apego a lo establecido en la Norma Técnica en el momento de la presentación de la propuesta.
- Lineamientos para el Ciclo de Actualización de la Información Económica generada por la Dirección General de Estadísticas Económicas del INEGI.
- Reglas para la determinación de la Información de Interés Nacional, así como la modificación a la fracción I del artículo 6 de las Reglas para la integración y administración del Acervo de Información de Interés Nacional.

En materia del Catálogo Nacional de Indicadores se aprobó la inclusión de los siguientes Indicadores:

- En materia de gobierno: "Porcentaje de trámites y servicios públicos que se ofrecen en línea en la Administración Pública Estatal, por tipo de servicio", "Porcentaje de procesos de auditoría aplicados por el Órgano de Fiscalización Superior del Estado y la Auditoría Superior de la Federación a la Administración Pública de la Entidad Federativa" y "Porcentaje de servidores públicos sancionados en la administración pública de la Entidad Federativa".
- En materia de seguridad pública: "Porcentaje de personas de 18 años y más que identifica a la policía federal y manifiesta que le genera confianza" y "Porcentaje de personas de 18 años y más que identifica a la policía estatal y manifiesta que le genera confianza".
- En materia de justicia: "Personal auxiliar de órganos jurisdiccionales por cada cien mil habitantes", "Porcentaje de casos procedentes en los Centros de Justicia Alternativa del total de solicitudes recibidas, según materia", "Porcentaje de casos concluidos con Convenio y como No mediables en los Centros de Justicia Alternativa del total de asuntos concluidos, según materia", "Carga de trabajo en órganos jurisdiccionales en materia penal según sistema de impartición de justicia e instancia", "Carga de trabajo de los órganos jurisdiccionales especializados en justicia para adolescentes según instancia", "Egresos medios por órgano jurisdiccional según materia e instancia", "Tasa de sentencia en primera instancia según materia", "Tasa de sentencia penal en primera instancia según sistema de impartición de justicia" y "Tasa de sentencia para adolescentes en primera instancia".

En esta misma materia se aprobaron también los Indicadores siguientes: administración de justicia: "Número de Agencias del Ministerio Público y Fiscalías por cada cien mil habitantes", "Número de agentes del ministerio público y fiscales por cada cien mil habitantes", "Razón de averiguaciones previas y carpetas de investigación por persona laborando en las Agencias del Ministerio Público y fiscalías de justicia por entidad federativa", "Cifra negra de delitos en unidades económicas (delitos no denunciados y los delitos denunciados que no tuvieron inicio de averiguación previa)", "Porcentaje de personas de 18 años y más que identifica a los Ministerios Públicos y Procuradurías y manifiesta que les generan confianza", "Porcentaje de unidades económicas que identifica a los Ministerios Públicos y Procuradurías y manifiesta que les generan confianza" y "Porcentaje de personas de 18 años y más que identifica a la Procuraduría General de la República (PGR) y manifiesta que le genera confianza".

Por lo que se refiere a modificaciones en las vocaldas de los Comités Técnicos Especializados, la Junta de Gobierno tomó los siguientes acuerdos:

- La inclusión de los Titulares del Tribunal Superior de Justicia y Consejo de la Judicatura del estado de Jalisco, del Tribunal Superior de Justicia y Consejo de la Judicatura del estado de Quintana Roo, del Tribunal Superior de Justicia y Consejo de la Judicatura del estado de Nayarit, y del Tribunal Superior de Justicia y Consejo de la Judicatura del estado de Zacatecas como vocales en el Comité Técnico Especializado de Información de Impartición de Justicia.
- La inclusión del Titular de la Unidad de Tecnologías de Información y Comunicaciones de la Secretaría de Comunicaciones y Transportes, del Titular de la Subsecretaría de Desarrollo Urbano y Vivienda de la Secretaría de Desarrollo Territorial y Urbano, así como del Titular de la Dirección de Innovación Pública de la Coordinación de Estrategia Digital Nacional como vocales del Comité Técnico Especializado de Datos Abiertos. De igual manera, aprueba la inclusión, como invitados permanentes, de la Comisión Nacional del Agua (CONAGUA), del Consejo Nacional de Población (CONAPO) y del Centro Nacional de Prevención de Desastres (CENAPRED). Asimismo, aprueba la exclusión como vocal de la Dirección General de Participación Ciudadana de la Coordinación de Estrategia Digital Nacional.

• Sexta Sesión de 2015 (3 de septiembre de 2015)

Durante la sexta sesión de 2015, la Junta de Gobierno aprobó:

- El Proyecto de Presupuesto del Instituto Nacional de Estadística y Geografía para el Ejercicio Fiscal 2016, por un monto total de 8.1 mil millones de pesos. De este presupuesto, 6.7 mil millones de pesos corresponden al Programa Regular, y 1.4 mil millones de pesos para Censos Nacionales, de los cuales 105.2 millones de pesos se destinarán para la realización de diversas temáticas y tabulados.

Así como la evaluación y memoria de la Encuesta Intercensal de población llevada a cabo en 2015, y 1.3 mil millones de pesos a la realización del Censo Agropecuario, cuya estrategia de levantamiento está proyectada en dos etapas, en la primera en 2016, se actualizará y complementará la cartografía de más de 9 millones de terrenos rurales de los existentes en el país -de los cuales aún es necesario georreferenciar poco más del 50%, y la generación de los directorios de productores correspondientes; la segunda etapa se llevará a cabo en 2017, basada en los insumos generados en la primera etapa, y consistirá en el levantamiento de la información censal: Agropecuaria, Forestal y Económica de todas las unidades de producción.

• **Séptima Sesión de 2015 (29 de septiembre de 2015)**

Durante la séptima sesión de 2015, se aprobaron los siguientes tres acuerdos:

- Otorgar estímulos consistentes en diez días de vacaciones extraordinarias y fijar el monto de las recompensas para el año 2015, en 10 536.38 pesos, con el fin de reconocer el desempeño sobresaliente de las actividades encomendadas a las y los servidores públicos de nivel operativo del Instituto.
- Brindar apoyo solicitado por el H. Congreso del Estado de Quintana Roo, y una vez cumplidas las formalidades legales y administrativas, en el procedimiento para la definición de límites municipales. Se instruye al Director General de Geografía y Medio Ambiente para que lleve a cabo las acciones que correspondan y mantenga informada a la Junta de Gobierno de la evolución del proceso.
- Aprobar las Reglas para establecer la normatividad del Sistema Nacional de Información Estadística y Geográfica.

Por otra parte, en esta sesión la Dirección General de Estadísticas Económicas presentó el informe con los resultados de la consulta pública del SCIAN 2018, con el cual se da por concluido el acuerdo 7ª/XI/2014, en términos de lo dispuesto por el numeral 6 de los Lineamientos Generales para la Publicación de Metodologías que el Instituto Nacional de Estadística y Geografía utiliza en la producción de Información de Interés Nacional.

• **Octava Sesión de 2015 (6 de noviembre de 2015)**

En su octava sesión de 2015, la Junta de Gobierno aprobó los siguientes acuerdos en materia administrativa:

- Acuerdo por el que se autoriza el pago de aguinaldo o gratificación de fin de año para el ejercicio fiscal 2015, en los términos planteados y conforme a la normatividad aplicable.
- Acuerdo por el que se establece el Segundo Periodo Vacacional 2015 para el personal del Instituto Nacional de Estadística y Geografía, en los siguientes términos:
 - El personal de base y de confianza (mando, enlace y operativo) del Instituto Nacional de Estadística y Geografía, que tenga más de seis meses consecutivos de servicios y que cuente con derecho a vacaciones, podrá disfrutar del segundo periodo vacacional 2015, conforme a las necesidades del servicio y previa autorización del superior jerárquico, durante el periodo del 22 de diciembre de 2015 al 6 de enero de 2016, inclusive.
 - Con el propósito de no suspender el trámite de los asuntos urgentes, deberán establecerse guardias, las que preferentemente estarán a cargo del personal que no tenga derecho a disfrutar vacaciones.
 - El personal que no disfrute de forma total o parcial el periodo vacacional, deberá disfrutarlo a partir de la fecha en que desaparezcan las causas que le impidieron disfrutar del periodo de descanso. Los días de vacaciones no disfrutados, en ningún caso podrán compensarse con percepción o prestación alguna.
 - Los días del periodo señalado se consideran no hábiles, por lo que durante el mismo, no correrán plazos ni vencerán términos legales.

Asimismo, se instruye a la Dirección General Adjunta de Asuntos Jurídicos a realizar las gestiones para la publicación del Acuerdo aprobado, en el Diario Oficial de la Federación.

- Aprobación del Calendario Oficial de Suspensión de Labores del Instituto Nacional de Estadística y Geografía para el año 2016. Se instruye a la Dirección General Adjunta de Asuntos Jurídicos para que realice las acciones necesarias para que el acuerdo que antecede se publique en el Diario Oficial de la Federación, antes del 15 de diciembre de 2015, en los siguientes términos:
- Se establecen los días de suspensión de labores del Instituto, para el año 2016, durante los cuales no correrán plazos, ni vencerán términos legales, además de los sábados y domingos, los siguientes:
 - 1º de enero
 - El primer lunes de febrero en conmemoración del 5 de febrero (1 de febrero)
 - El tercer lunes de marzo en conmemoración del 21 de marzo (21 de marzo)
 - 24 y 25 de marzo
 - 1º de mayo
 - 5 de mayo
 - 8 de julio
 - 16 de septiembre
 - 2 de noviembre
 - El tercer lunes de noviembre en conmemoración del 20 de noviembre (21 de noviembre)
 - 25 de diciembre

De igual manera, la Junta de Gobierno aprobó los siguientes dos acuerdos:

- Utilizar como periodo base la segunda quincena de septiembre de 2016 en la determinación del Índice Nacional de Precios al Consumidor; para lo cual, ha determinado que la metodología se aplique en la información que se divulgue a partir del 24 de octubre de 2016. Asimismo, a efecto de informar a los usuarios y público general. Se instruye a la Dirección General de Estadísticas Económicas para que incluya en el calendario de difusión la fecha en la que se inicia la publicación del indicador con la nueva base.
- Aprueba el Calendario que contiene las fechas de publicación de Información de Interés Nacional e información de coyuntura a que habrá de sujetarse el Instituto en el año 2016, el cual se deberá hacer del conocimiento de los Poderes de la Unión y el público en general, conforme a lo dispuesto en el artículo 80, fracción IV de la Ley del Sistema Nacional de Información Estadística y Geográfica. (En virtud de que este Calendario se vio modificado mediante acuerdo tomado durante la décima sesión de 2015, el mismo se presenta más adelante.)
- Asimismo, aprobó el acuerdo por el que se modifica el Comité Técnico Especializado del Sistema de Información de los Objetivos de Desarrollo del Milenio, para quedar en los siguientes términos:
 - Se modifica el acuerdo de creación del Comité Técnico Especializado del Sistema de Información de los Objetivos de Desarrollo del Milenio para que se denomine Comité Técnico Especializado de los Objetivos de Desarrollo Sostenible.
 - Una vez aprobada la modificación por la Junta de Gobierno, el Comité Técnico Especializado tendrá 90 días naturales para llevar a cabo su primera sesión bajo la nueva denominación.
 - A partir de la sesión señalada en el numeral anterior, el Comité Técnico Especializado, contará con 90 días naturales para realizar las modificaciones que considere pertinentes a su Programa de Trabajo, las cuales entregará al Comité Ejecutivo del Subsistema Nacional de Información Demográfica y Social. Dicho programa integrará las actividades a desarrollar, las cuales deberán estar alineadas a los instrumentos programáticos del SNIEG.
 - El Comité Técnico Especializado deberá elaborar y presentar informes semestrales de la ejecución de su Programa de Trabajo al Comité Ejecutivo del Subsistema Nacional de Información Demográfica y Social.

- El Comité Técnico Especializado establecerá un calendario de trabajo y deberá sesionar por lo menos dos veces al año. En estas sesiones deberá informar sobre los avances de las actividades específicas y complementarias contenidas en su Programa de Trabajo.
- El Comité Ejecutivo del Subsistema Nacional de Información Demográfica y Social llevará a cabo el seguimiento de las actividades derivadas del Programa de Trabajo del Comité Técnico Especializado.
- Las actividades del Comité Técnico Especializado que se modifica deberán realizarse conforme a lo establecido en las “Reglas para la Integración y Operación de los Comités Técnicos Especializados de los Subsistemas Nacionales de Información”, aprobadas por la Junta de Gobierno.
- El presente Acuerdo estará vigente a partir de su aprobación por la Junta de Gobierno y hasta la conclusión de los trabajos que justificaron su creación.

- **Novena Sesión de 2015 (2 de diciembre de 2015)**

Durante la novena sesión de 2015, la Junta de Gobierno aprobó los siguientes acuerdos en materia administrativa:

- Se autoriza el pago en vales de despensa a partir del mes de diciembre de 2015, al personal operativo en activo en el mes de diciembre con plaza presupuestal permanenté o eventual del Instituto por la cantidad de 10 900.00 pesos, así como el pago extraordinario compensado estimado con base al nivel salarial que ocupan dentro de la estructura autorizada, al personal en activo en el mes de diciembre con plaza de enlace presupuestal permanente o eventual de conformidad con los anexos 3 y 4, de acuerdo al tiempo efectivamente laborado por las y los trabajadores respecto a cada uno de los nombramientos que haya tenido como operativo o enlace en el presente año.

Las medidas de fin de año no se otorgarán al personal operativo y de enlace cuando al momento de la entrega de las medidas de fin de año cuente con licencia, en términos de las disposiciones aplicables, por más de un mes sin goce de sueldo, sin considerar el segundo periodo vacacional. Para los casos de licencias con medio sueldo se computarán cada dos días como un día de servicio efectivo.

Para efectos del tiempo efectivamente laborado, la medida de fin de año se determinará tomando en consideración una base anual expresada en 360 días.

Cualquier supuesto no contemplado en el presente acuerdo, será resuelto en términos de la legislación laboral o administrativa aplicable por la Dirección General de Administración, a través de la Dirección General Adjunta de Recursos Humanos.

- Se autoriza la Estructura Ocupacional del Instituto Nacional de Estadística y Geografía para el cierre del ejercicio fiscal 2015, en los términos propuestos y se instruye a la Dirección General Adjunta de Recursos Humanos a gestionar la publicación correspondiente en la Normateca Interna del Instituto a más tardar el 31 de diciembre de 2015.
- Se aprueba el Manual que regula las Percepciones de las y los Servidores Públicos del Instituto Nacional de Estadística y Geografía para el Ejercicio Fiscal 2016, en los términos propuestos y en apego a la normatividad aplicable. Asimismo se autoriza la aplicación de los tabuladores con efectos a partir del primero de enero de 2016. Se instruye a la Dirección General Adjunta de Asuntos Jurídicos a realizar los trámites para la publicación del Manual aprobado, en el Diario Oficial de la Federación a más tardar el día 31 de diciembre de 2015.
- Se aprueba la Norma para el Ejercicio del Presupuesto del Instituto Nacional de Estadística y Geografía, que será aplicable a partir del ejercicio fiscal 2016, en los términos propuestos y en apego a la normatividad en la materia, asimismo, se instruye a la Dirección General de Administración a efecto de realizar las gestiones para su publicación en la Normateca Institucional.
- Se aprueba la Norma Interna de Viáticos, Pasajes y Gastos de Campo del Instituto Nacional de Estadística y Geografía, aplicable a partir del ejercicio fiscal 2016, en los términos propuestos y en apego a la normatividad en la materia, asimismo se instruye a la Dirección General de Administración a efecto de realizar las gestiones para su publicación en la Normateca Institucional.

- **Décima Sesión de 2015 (16 de diciembre de 2015)**

En la décima sesión de 2015, la Junta de Gobierno aprobó:

- La reforma al Reglamento Interior del Instituto Nacional de Estadística y Geografía, en los términos propuestos. Se instruye a la Dirección General Adjunta de Asuntos Jurídicos realizar las gestiones necesarias para la publicación del Acuerdo correspondiente en el Diario Oficial de la Federación.
- La modificación a la Norma para la Difusión y Promoción del Acceso, Conocimiento y Uso de la Información Estadística y Geográfica que genera el INEGI en los términos propuestos y conforme a la normatividad aplicable. Se instruye al Director General de Vinculación y Servicio Público de Información para que lleve a cabo las gestiones necesarias, para la publicación correspondiente en la Normateca Institucional.
- La modificación a las Reglas para la integración y funcionamiento del Consejo Consultivo de Usuarios de la Información del Instituto Nacional de Estadística y Geografía en los términos propuestos. Se instruye a la Dirección General de Vinculación y Servicio Público de Información para que lleve a cabo las gestiones necesarias a efecto de que se realice la publicación correspondiente en la Normateca Institucional.
- El Calendario Anual de Difusión de la Información Estadística y Geográfica y de Interés Nacional del Instituto, a los que habrá de sujetarse el Instituto, en el año 2016, el cual se deberá hacer del conocimiento de los Poderes de la Unión y el público en general, conforme a lo dispuesto en la fracción IV del artículo 8 del Reglamento Interior del Instituto Nacional de Estadística y Geografía. El Calendario se presenta al final de este apartado.

Por otra parte, la Junta de Gobierno tomó los acuerdos mediante los cuales:

- Se aprueba el Programa Anual de Estadística y Geografía 2016. Se instruye a la Dirección General de Coordinación del Sistema Nacional de Información Estadística y Geográfica para que haga la publicación correspondiente en el portal del SNIEG.
- Se aprueba el Programa Anual de Investigación del INEGI para el año 2016. Asimismo, acuerda que se lleven a cabo las acciones necesarias para fortalecer y sistematizar los procesos de investigación en el INEGI y el SNIEG.

Finalmente, la Junta de Gobierno aprobó los siguientes acuerdos relacionados con el Sistema Nacional de Información Estadística y Geográfica:

- Aprobación de los Lineamientos para incorporar la perspectiva de género en el Sistema Nacional de Información Estadística y Geográfica. Se instruye a la Dirección General Adjunta de Asuntos Jurídicos a efecto de gestionar la publicación correspondiente en el Diario Oficial de la Federación. Asimismo, se instruye a la Dirección General de Coordinación del Sistema Nacional de Información Estadística y Geográfica a que haga la publicación correspondiente en el portal del SNIEG.
- Modificación del acuerdo de creación del Comité Técnico Especializado de Vivienda. Ello implica que:
 - Una vez aprobado por la Junta de Gobierno, el Comité Técnico Especializado tendrá 90 días naturales para su reinstalación.
 - Reinstalado el Comité Técnico Especializado, contará con 90 días naturales para entregar su Programa de Trabajo al Comité Ejecutivo del Subsistema Nacional de Información Demográfica y Social, dicho programa integrará las actividades a desarrollar, las cuales deberán estar alineadas a los instrumentos programáticos del SNIEG.
 - El Comité Técnico Especializado deberá elaborar y presentar informes semestrales de la ejecución de su Programa de Trabajo al Comité Ejecutivo del Subsistema Nacional de Información Demográfica y Social.
 - El Comité Técnico Especializado establecerá un calendario de trabajo y deberá sesionar por lo menos dos veces al año. En estas sesiones deberá informar sobre los avances de las actividades específicas y complementarias contenidas en su Programa de Trabajo.
 - El Comité Ejecutivo del Subsistema Nacional de Información Demográfica y Social llevará a cabo el seguimiento de las actividades derivadas del Programa de Trabajo del Comité Técnico Especializado.

- Las actividades del Comité Técnico Especializado que se modifica deberán realizarse conforme a lo establecido en las “Reglas para la Integración y Operación de los Comités Técnicos Especializados de los Subsistemas Nacionales de Información”, aprobadas por la Junta de Gobierno.
- El presente Acuerdo estará vigente a partir de su aprobación por la Junta de Gobierno y hasta la conclusión de los trabajos que justificaron su creación.
- Creación del Comité Técnico Especializado en Información sobre la Protección Integral de los Derechos de las Niñas, Niños y Adolescentes. Este acuerdo implica:
 - Una vez aprobada la creación por la Junta de Gobierno, el Comité Técnico Especializado tendrá 90 días naturales para llevar a cabo su sesión de instalación.
 - A partir de la sesión señalada en el numeral anterior, el Comité Técnico Especializado, contará con 90 días naturales para realizar su Programa de Trabajo, el cual entregará al Comité Ejecutivo del Subsistema Nacional de Información Demográfica y Social. Dicho programa integrará las actividades a desarrollar, las cuales deberán estar alineadas a los instrumentos programáticos del SNIEG.
 - El Comité Técnico Especializado deberá elaborar y presentar informes semestrales de la ejecución de su Programa de Trabajo al Comité Ejecutivo del Subsistema Nacional de Información Demográfica y Social.
 - El Comité Técnico Especializado establecerá un calendario de trabajo y deberá sesionar por lo menos dos veces al año. En estas sesiones deberá informar sobre los avances de las actividades específicas y complementarias contenidas en su Programa de Trabajo.
 - El Comité Ejecutivo del Subsistema Nacional de Información Demográfica y Social llevará a cabo el seguimiento de las actividades derivadas del Programa de Trabajo del Comité Técnico Especializado.
 - Las actividades del Comité Técnico Especializado que se crea deberán realizarse conforme a lo establecido en las “Reglas para la Integración y Operación de los Comités Técnicos Especializados de los Subsistemas Nacionales de Información”, aprobadas por la Junta de Gobierno.
 - El presente Acuerdo estará vigente a partir de su aprobación por la Junta de Gobierno y hasta la conclusión de los trabajos que justificaron su creación.
- Aprobación de la inclusión de la Dirección General Adjunta del Registro Público de Telecomunicaciones del Instituto Federal de Telecomunicaciones, así como de la Dirección General de Aeronáutica Civil y de la Dirección General de Transporte Ferroviario y Multimodal de la Secretaría de Comunicaciones y Transportes como vocales en el Comité Técnico Especializado de Información de la Infraestructura del Sector Transporte.
- La inclusión de la Dirección General de Certificación Turística como vocal en el Comité Técnico Especializado del Directorio Nacional de Unidades Económicas.
- La modificación del Acuerdo de Creación del Comité Técnico Especializado de Información Económica del Sector Agroalimentario y Pesquero, en los términos planteados.
- En cuanto a la Información de Interés Nacional se acordó determinar como tal a la información estadística de la Encuesta Nacional sobre la Dinámica de las Relaciones en los Hogares, en virtud que cumple con los cuatro criterios establecidos en el artículo 78 de la LSNIEG.

En términos de lo establecido en el artículo 6 de la misma LSNIEG, será oficial y de uso obligatorio para la Federación, los estados, el Distrito Federal y los municipios la información estadística de esta Encuesta que será utilizada para calcular los indicadores que se incluyan en el Catálogo Nacional de Indicadores. Corresponderá al INEGI generar en forma regular y periódica la información estadística de la Encuesta Nacional sobre la Dinámica de las Relaciones en los Hogares y ponerla a disposición de los usuarios en <http://www.inegi.org.mx>. Se instruye a la Dirección General Adjunta de Asuntos Jurídicos a efecto de gestionar la publicación correspondiente en el Diario Oficial de la Federación. Asimismo, se instruye a la Dirección General de Coordinación del Sistema Nacional de Información Estadística y Geográfica a que haga la publicación correspondiente, anexando la documentación soporte del Acuerdo, en el portal del SNIEG.
- Se aprueba la inclusión en el CNI de los siguientes Indicadores Clave con perspectiva de género, en los términos planteados y conforme a la normatividad aplicable.

Cuadro 1.1 INEGI. Indicadores Clave con perspectiva de género incorporados al Catálogo Nacional de Indicadores

Indicador Clave
Porcentaje de mujeres que experimentaron violencia de pareja por tipo de daños
Porcentaje de mujeres que han acudido al menos a una institución o autoridad en busca de ayuda, entre las mujeres que han sido alguna vez víctimas de violencia física y/o sexual infligida por su pareja
Porcentaje de mujeres jueces y magistradas en los juzgados y tribunales superiores de justicia estatales
Percepción de inseguridad de la población de 18 años y más en el transporte y en espacios públicos desagregado por sexo
Prevalencia de violencia física y/o sexual contra las mujeres de 15 años y más por parte de la pareja o ex pareja, ocurrida a lo largo de su relación
Prevalencia de la violencia física y/o sexual contra las mujeres de 15 años y más, infligida por cualquier agresor a lo largo de su vida

Corresponderá al Instituto Nacional de Estadística y Geografía, generar de manera regular y periódica los indicadores en la forma y términos que determine el Comité Técnico Especializado de Información con Perspectiva de Género.

Se instruye a la Dirección General Adjunta de Asuntos Jurídicos a efecto de gestionar la publicación correspondiente en el Diario Oficial de la Federación. Asimismo, se instruye a la Dirección General de Coordinación del Sistema Nacional de Información Estadística y Geográfica a que haga la publicación correspondiente, anexando la documentación soporte del Acuerdo, en el portal del SNIEG.

- Se aprueba también la inclusión en el Catálogo Nacional de Indicadores de los siguientes Indicadores Clave en materia de Unidades Económicas y de Trabajo, en los términos planteados y conforme a la normatividad aplicable.

Cuadro 1.2 INEGI. Indicadores Clave en materia de unidades económicas y de trabajo incorporados al Catálogo Nacional de Indicadores

Indicador Clave
Crecimiento porcentual del número de unidades económicas
Crecimiento porcentual del número de unidades económicas micro
Crecimiento porcentual del número de unidades económicas pequeñas
Crecimiento porcentual del número de unidades económicas medianas
Crecimiento porcentual del número de unidades económicas grandes
Crecimiento porcentual del número de personas ocupadas
Crecimiento porcentual del número de personas ocupadas en unidades económicas micro
Crecimiento porcentual del número de personas ocupadas en unidades económicas pequeñas
Crecimiento porcentual del número de personas ocupadas en unidades económicas medianas
Crecimiento porcentual del número de personas ocupadas en unidades económicas grandes
Crecimiento porcentual del personal remunerado
Crecimiento porcentual del personal contratado y proporcionado por otra razón social

Corresponderá al Instituto Nacional de Estadística y Geografía generar de manera regular y periódica los indicadores en la forma y términos que determine el Comité Técnico Especializado de Información Económica de los Sectores Industriales.

Se instruye a la Dirección General Adjunta de Asuntos Jurídicos a efecto de gestionar la publicación correspondiente en el Diario Oficial de la Federación. Asimismo, se instruye a la Dirección General de Coordinación del Sistema Nacional de Información Estadística y Geográfica a que haga la publicación correspondiente, anexando la documentación soporte del Acuerdo, en el portal del SNIEG.

Cuadro 1.3 INEGI. Calendario anual de difusión de la información estadística y geográfica y de interés Nacional, 2016

	enero	febrero	marzo	abril	mayo	junio	julio	agosto	septiembre	octubre	noviembre	diciembre
Sistema de Cuentas Nacionales de México												
Cuenta Satélite de las Instituciones sin Fines de Lucro de México, 2014, preliminar. Año Base 2008 ^{*/}												
Cuenta Satélite del Sector Salud de México, 2014 preliminar. Año Base 2008 ^{*/}												
Cuentas de Bienes y Servicios, 2014 revisada. Año Base 2008					10							
Indicadores Macroeconómicos del Sector Público, 2014 revisada. Año Base 2008					27							
Cuentas por Sectores Institucionales, 2014 revisada. Año Base 2008						30						
Cuenta Satélite de la Cultura de México, 2014 preliminar. Año Base 2008 ^{*/}						30						
Gobiernos Estatales y Gobiernos Locales, Cuentas Corrientes y de Acumulación, Cuentas de Producción por Finalidad, 2014 revisada. Año Base 2008							11					
Producto Interno Bruto por Entidad Federativa, 2014 revisada. Año Base 2008							22					
Cuenta Satélite de Vivienda de México, 2014 preliminar. Año Base 2008 ^{*/}							29					
Valor Agregado de Exportación de la Manufactura Global, 2014 revisada. Año Base 2008								18				
Productividad Total de los Factores – Modelo KLEMS, 2014 revisada. Año Base 2008								31				
Cuentas de Bienes y Servicios, 2015 preliminar. Año Base 2008 ^{*/}									30			
Indicadores Macroeconómicos del Sector Público, 2015 preliminar. Año Base 2008 ^{*/}										4		
Cuenta Satélite del Turismo de México, 2015 preliminar. Año Base 2008 ^{*/}											25	
Cuentas por Sectores Institucionales, 2015 preliminar. Año Base 2008 ^{*/}												28
Valor Agregado de Exportación de la Manufactura Global, 2015 preliminar. Año Base 2008 ^{*/}												28
Cuentas Económicas y Ecológicas de México, 2015 preliminar. Año Base 2008 ^{*/}												30
Gobiernos Estatales y Gobiernos Locales, Cuentas Corrientes y de Acumulación, Cuentas de Producción por Finalidad, 2015 preliminar. Año Base 2008 ^{*/}												2
Producto Interno Bruto por Entidad Federativa, 2015 preliminar. Año Base 2008 ^{*/}												6
Cuenta Satélite del Trabajo no Remunerado de los Hogares de México, 2015 preliminar. Año Base 2008 ^{*/}												9
Medición de la Economía Informal, 2015 preliminar. Año Base 2008 ^{*/}												13

Nota: La información se publicará a las 6:00 hrs. del día indicado. ^{*/} La difusión de esta información incluye boletín de prensa.

Sistema de Cuentas Nacionales de México		Enero 2016											
Una exhibición Una exhibición		31											
Una exhibición Una exhibición		15											
Productos de los Censos Económicos													
Directorio Estadístico Nacional de Unidades Económicas; DENUE Interactivo 1/2016	Una exhibición												
Directorio Estadístico Nacional de Unidades Económicas; DENUE Interactivo 10/2016	Una exhibición												
Indicadores de Coyuntura - Mensuales													
Inversión Fija Bruta Mes de referencia	Mensual	14	4	4	5	4	3	5	3	2	4	4	5
Indicador Mensual del Consumo Privado en el Mercado Interior Mes de referencia	Mensual	14	5	7	5	5	6	5	5	5	4	4	4
Indicador Mensual de la Actividad Industrial por Entidad Federativa ^{3/} Mes de referencia	Mensual	19	8	8	8	10	7	8	8	7	7	7	7
Índice Nacional de Precios al Consumidor, 2 ^a quincena y mensual Mes de referencia	Mensual	7	9	9	7	9	9	7	9	8	7	7	8
Índice Nacional de Precios Productor Mes de referencia	Mensual	7	9	9	7	9	9	7	9	8	7	7	8
Balanza Comercial de Mercancías de México ^{2/3/} Mes de referencia	Mensual	11	9	11	11	10	9	11	9	9	10	10	9
Actividad Industrial ^{2/} Mes de referencia	Mensual	11	11	11	11	12	10	12	11	9	9	12	11
Indicadores del Sector Manufacturero (Encuesta Mensual de la Industria Manufacturera) Mes de referencia	Mensual	21	19	18	20	19	20	20	19	20	20	20	19
Índice Nacional de Precios al Consumidor, 1 ^a quincena Mes de referencia	Mensual	22	24	23	22	24	23	22	24	22	24	24	22
Indicador Global de la Actividad Económica Mes de referencia	Mensual	25	23	29	26	20	23	26	22	26	26	26	22
Balanza Comercial de Mercancías de México ^{2/} Mes de referencia	Mensual	27	26	28	26	25	27	26	26	27	26	26	23
Indicadores de Empresas Constructoras (Encuesta Nacional de Empresas Constructoras) Mes de referencia	Mensual	29	29	31	29	31	30	29	31	30	31	31	21
Indicadores de Coyuntura - Trimestrales													
Indicador Trimestral de la Actividad Económica Estatal Mes de referencia	Trimestral	28	28	28	28	28	28	28	28	28	28	28	28

Notas: La información se publicará a las 6:00 hrs. del día indicado. ^{1/} La difusión de esta información incluye boletín de prensa. ^{2/} Cifras revisadas. ^{3/} Cifras oportunas. ^{4/} No se elabora nota informativa.

		enero	febrero	marzo	abril	mayo	junio	julio	agosto	septiembre	octubre	noviembre	diciembre
Indicadores de Coyuntura - Trimestrales													
Estimación Oportuna del Producto Interno Bruto	Trimestre de referencia	29	12	29	29	13	29	29	12	31	31	14	31
Encuesta Nacional de Ocupación y Empleo	Trimestre de referencia	4º Trim	4º Trim	1º Trim	2º Trim	1º Trim	1º Trim	2º Trim	2º Trim	3º Trim	3º Trim	3º Trim	3º Trim
Indicadores Trimestrales de la Actividad Turística	Trimestre de referencia	17	17	11	10	11	10	10	10	10	10	10	10
Producto Interno Bruto a Precios Constantes	Trimestre de referencia	23	23	20	22	20	22	22	22	23	23	23	23
Producto Interno Bruto a Precios Corrientes	Trimestre de referencia	23	23	20	22	20	22	22	22	23	23	23	23
Oferta y Demanda Global de Bienes y Servicios (Precios Constantes y Corrientes)	Trimestre de referencia	18	18	18	20	20	20	21	21	21	21	21	21
Módulo de Condiciones Socioeconómicas (MCS)													
Estadística de Defunciones Fetales 2015	Una exhibición							15					31
Estadística de Defunciones Registradas 2015	Una exhibición												31
Censo Nacional de Gobiernos Municipales y Delegacionales 2015^{1/}													
Encuesta Nacional de Calidad e Impacto Gubernamental (ENCIG) 2015 ^{1/}	Annual	28				25							
Encuesta Nacional de Victimización y Percepción sobre Seguridad Pública (ENVIPE) 2016 ^{1/}	Annual								27				
Censo Nacional de Gobierno, Seguridad Pública y Sistema Penitenciario Estatales 2016 ^{1/}	Annual												12
Censo Nacional de Impartición de Justicia Estatal	Annual												12
Censo Nacional de Procuración de Justicia Estatal	Annual												12
Conjuntos de Datos Vectoriales de Información Topográfica escala 1:50 000, Serie III													
Cantidad de conjuntos de datos vectoriales	Mensual	29	29	31	29	31	30	29	31	30	31	30	30
Red Nacional de Caminos	Una exhibición	37	34	27	26	32	32	34	34	35	29	33	35
Tabulados: Registro de Información Catastral Municipal de México ^{2/}	Una exhibición												15

Nota: La información se publicará a las 8:00 hrs. del día indicado. ^{1/} La difusión de esta información incluye boletín de prensa.

^{1/} Los microdatos de este proyecto se publicarán en la misma fecha de difusión.

^{2/} Derivados del Censo Nacional de Gobiernos Municipales y Delegacionales 2015, Módulo 2 "Administración Pública Municipal o Delegacional" Sección IV "Catastro Municipal y Cobro Predial".

Proyecto	Ene	Feb	Mar	Abr	May	Jun	Jul	Ago	Sep	Oct	Nov	Dic
Sistema de Indicadores Cíclicos												
Indicador de Pedidos Manufactureros (Encuesta Mensual de Opinión Empresarial)	Mensual	8 Oct	3 Nov	4 Ene	2 Mar	1 Abr	2 May	1 Jun	3 Jul	3 Ago	2 Sep	
Indicadores de Confianza Empresarial (Encuesta Mensual de Opinión Empresarial)	Mensual	8 Dic	4 Ene	5 Abr	3 May	6 Jun	4 Jul	5 Ago	5 Sep	4 Oct	5 Nov	
Indicadores de Expectativas Empresariales (Encuesta Mensual de Opinión Empresarial)	Mensual	8 Dic	4 Ene	5 Abr	3 May	6 Jun	4 Jul	5 Ago	5 Sep	4 Oct	5 Nov	
Confianza del Consumidor (Encuesta Nacional sobre Confianza del Consumidor)	Mensual	8 Dic	4 Ene	5 Abr	3 May	6 Jun	4 Jul	5 Ago	5 Sep	4 Oct	5 Nov	
Indicadores de Empresas Comerciales (Encuesta Mensual sobre Empresas Comerciales)	Mensual	8 Dic	5 Ene	6 Abr	6 May	8 Jun	4 Jul	6 Ago	6 Sep	7 Oct	6 Nov	
Demografía de los negocios de los principales municipios	Mensual	26 Dic	22 Ene	23 Feb	24 Mar	25 Abr	23 May	23 Jun	25 Jul	24 Oct	20 Nov	
Estadística de Accidentes de Tránsito Terrestre en Zonas Urbanas y Suburbanas. Cifras referentes a 2015. Preliminares	Mensual	26 Dic	22 Ene	23 Feb	24 Mar	25 Abr	23 May	23 Jun	25 Jul	24 Oct	20 Nov	
Indicadores de Productividad Laboral y del Costo Unitario de la Mano de Obra	Mensual	26 Dic	22 Ene	23 Feb	24 Mar	25 Abr	23 May	23 Jun	25 Jul	24 Oct	20 Nov	
Encuesta Anual de Transportes Cifras referentes a 2015 Preliminares	Trimestral		14		13		13				13	
Encuesta Anual de la Industria Manufacturera Cifras referentes a 2015. Preliminares	Trimestral		14		13		13				13	
Estadística de Finanzas Públicas Estatales y Municipales Cifras referentes a 2015. Definitivas. Segundo avance	Trimestral		14		13		13				13	
Demografía de los negocios de las zonas metropolitanas	Trimestral		14		13		13				13	
Encuesta Anual de Empresas Constructoras Cifras referentes a 2015. Preliminares	Trimestral		14		13		13				13	
Indicadores de Establecimientos con Programa IMMEX ^{4/} (Estadística del Programa IMMEX)	Trimestral		14		13		13				13	
Encuesta Anual del Comercio Cifras referentes a 2015. Preliminares	Trimestral		14		13		13				13	
Encuesta Anual de Servicios Privados No Financieros Cifras referentes a 2015. Preliminares	Trimestral		14		13		13				13	
Estadística de Finanzas Públicas Estatales y Municipales Cifras referentes a 2015. Definitivas. Primer avance	Trimestral		14		13		13				13	

NOTAS: ^{1/} La difusión de esta información incluye boletín de prensa. ^{4/} IMMEX: Industria Manufacturera, Maquiladora y de Servicios de Exportación. Las fechas de difusión de este calendario son preliminares y están sujetas a cambios. Las fechas definitivas se publicarán previamente a cada uno de los trimestres del año.

	Proyector	Enero	Febrero	Marzo	Abril	Mayo	Junio	Julio	Agosto	Septiembre	Octubre	Noviembre	Diciembre
Estadística de Vehículos de Motor Registrados en Circulación Cifras referentes a 2015. Preliminares		20	18	15	20	19	20	20	16	19	18	20	
Estadística de Transporte Urbano de Pasajeros 2016		▶ Nov	▶ Dic	▶ Ene	▶ Feb	▶ Mar	▶ Abr	▶ May	▶ Jun	▶ Ago	▶ Sep	▶ Oct	
Indicadores de Ocupación y Empleo o/ (Encuesta Nacional de Ocupación y Empleo)	Mes de referencia	25	26	30	27	27	28	27	29	24	28	23	
Indicadores del Sector Servicios (Encuesta Mensual de Servicios)	Mes de referencia	▶ Dic	▶ Ene	▶ Feb	▶ Mar	▶ Abr	▶ May	▶ Jun	▶ Jul	▶ Sep	▶ Oct	▶ Nov	
Estadística de Sacrificio de Ganado en Rastros Municipales 2016	Mes de referencia	26	22	23	25	23	24	25	23	25	24	20	
Estadística de Finanzas Públicas Estatales y Municipales, Cifras referentes a 2014. Definitivas. Total Nacional	Mes de referencia	▶ Nov	▶ Dic	▶ Ene	▶ Feb	▶ Mar	▶ Abr	▶ May	▶ Jun	▶ Ago	▶ Sep	▶ Oct	
Estadística de Accidentes de Tránsito Terrestre en Zonas Urbanas y Suburbanas. Cifras referentes a 2014. Definitivas	Mes de referencia	29	29	31	29	31	30	29	31	31	30	16	
Indicadores de la Industria Minerometalúrgica (Estadística de la Industria Minerometalúrgica)	Mes de referencia	▶ Nov	▶ Dic	▶ Ene	▶ Feb	▶ Mar	▶ Abr	▶ May	▶ Jun	▶ Ago	▶ Sep	▶ Oct	
Indicadores de Bienestar Autorreportado de la Población Urbana	Mes de referencia	29	29	31	29	31	30	29	31	31	30	16	
Módulo sobre Lectura (MOLEC)		▶ Nov	▶ Dic	▶ Ene	▶ Feb	▶ Mar	▶ Abr	▶ May	▶ Jun	▶ Ago	▶ Sep	▶ Oct	
Módulo sobre Eventos Culturales seleccionados (MODECULT) ^{av}									25				
Módulo de Práctica Deportiva y Ejercicio Físico (MOPRADEF)									Jul				
Encuesta Nacional de Hogares (ENH)										18			
Estadísticas Vitales – Nacimientos registrados 2015	Una exhibición	28											
Estadísticas Vitales – Matrimonios 2015	Una exhibición					30							
Estadísticas Vitales – Divorcios 2015	Una exhibición												
Estadísticas sobre relaciones laborales de jurisdicción local	Una exhibición								31				

NOTAS: ^v La difusión de esta información incluye boletín de prensa. ^{av} En 2016 se levantará 2 veces: en el 2do y 3er trimestres del año. Las fechas de difusión de este calendario son preliminares y están sujetas a cambios. Las fechas definitivas se publicarán previamente a cada uno de los trimestres del año.

Notas: Las fechas de difusión de este calendario son preliminares y están sujetas a cambios. Las fechas definitivas se publicarán previamente a cada uno de los trimestres del año.

	enero	febrero	marzo	abril	mayo	junio	julio	agosto	septiembre	octubre	noviembre	diciembre
Estadística de Vehículos de Motor Registrados en Circulación Cifras referentes a 2015. Preliminares	20	18	15	20	19	20	16	20	19	18	20	
Estadística de Transporte Urbano de Pasajeros	20	18	15	20	19	20	16	20	19	18	20	
Indicadores de Ocupación y Empleo (Encuesta Nacional de Ocupación y Empleo)	25	26	30	27	27	27	29	28	24	28	23	
Indicadores del Sector Servicios (Encuesta Mensual de Servicios)	26	22	23	25	23	24	23	23	25	24	20	
Estadística de Sacrificio de Ganado en Rastros Municipales 2016	29	29	31	29	31	30	31	30	31	30	16	
Estadística de Finanzas Públicas Estatales y Municipales, Cifras referentes a 2014. Definitivas. Total Nacional			31		31							
Estadística de Accidentes de Tránsito Terrestre en Zonas Urbanas y Suburbanas. Cifras referentes a 2014. Definitivas	29	29	31	29	31	30	31	30	31	30	16	
Indicadores de la Industria Minero-metalúrgica (Estadística de la Industria Minero-metalúrgica)	29	29	31	29	31	30	31	30	31	30	16	
Indicadores de Bienestar Autorreportado de la Población Urbana	25	25	Ene	15			25	Jul				
Módulo sobre Lectura (MOLEC)									18			
Módulo sobre Eventos Culturales seleccionados. (MODECULT) ^a										17		
Módulo de Práctica Deportiva y Ejercicio Físico (MOPRADEF)	28											
Encuesta Nacional de Hogares (ENH)					30							
Estadísticas Vitales – Nacimientos registrados 2015												31
Estadísticas Vitales – Matrimonios 2015												31
Estadísticas Vitales – Divorcios 2015												31
Estadísticas sobre relaciones laborales de jurisdicción local							31					

NOTAS: ^a La difusión de esta información incluye boletín de prensa. ^b Cifras oportunas. ^c En 2016 se levantará 2 veces; en el 2do y 3er trimestres del año. Las fechas de difusión de este calendario son preliminares y están sujetas a cambios. Las fechas definitivas se publicarán previamente a cada uno de los trimestres del año.

2. Coordinación del Sistema Nacional de Información Estadística y Geográfica

2.1 Actividades y Resultados de la Planeación e Infraestructura del SNIEG

De acuerdo con lo establecido en la LSNIEG en sus artículos 2, fracciones XII y XIII, 9, 10, 11, 12, 13, 55, 56, 86 y 92, en 2015 se realizaron actividades relativas a la integración y seguimiento de los Programas del Sistema, a la transparencia y rendición de cuentas del Instituto y al desarrollo de la infraestructura de apoyo al Sistema Nacional de Información Estadística y Geográfica.

2.1.1 Informes de resultados del SNIEG

- Informe 2014: Actividades y Resultados

En el mes de marzo, el INEGI presentó al Ejecutivo Federal y al Congreso de la Unión su Informe Anual de Actividades y Resultados correspondiente al periodo del primero de enero al 31 de diciembre de 2014, en el cual se incluyen tres capítulos en atención a cada una de las fracciones del artículo 86 de la LSNIEG: I. Resultados de la ejecución del Programa Anual de Estadística y Geografía 2014; II. Informe de Actividades de los Comités de los Subsistemas Nacionales de Información y III. Informe Anual de Actividades del INEGI y sobre el Ejercicio del Gasto, incluyendo las Observaciones Relevantes del Auditor Externo. El informe fue aprobado por la Junta de Gobierno el 24 de marzo de 2015.

2.1.2 Planeación del SNIEG

- Programa Anual de Estadística y Geografía 2016

El INEGI integró el Programa Anual de Estadística y Geografía (PAEG) para el año 2016, en el cual se registraron 272 Actividades específicas y 383 Entregables por parte de 31 Unidades del Estado, adscritas a 35 Comités Técnicos Especializados, así como por el INEGI en su carácter de Unidad Central Coordinadora del Sistema (INEGI-UCC). El Programa Anual fue aprobado por la Junta de Gobierno el 16 de diciembre de 2015.

En el cuadro 2.1 se presenta el número de Actividades específicas por Objetivo del Programa Nacional de Estadística y Geografía 2013-2018, Subsistema Nacional de Información e INEGI-UCC.

Cuadro 2.1 PAEG 2016: Actividades específicas y entregables por objetivo PNEG 2013-2018

Objetivo PNEG 2013-2018	Total		Subsistema				INEGI-UCC
	Ae	E	SNIDS	SNIE	SNIGMA	SNIGSPIJ	
Total	272	383	64	60	56	51	41
I. Consolidación	57	73	18	7	13	6	13
II. Normatividad	46	68	4	10	12	17	3
III. Infraestructura	39	40	11	5	14	7	2
IV. Propuestas de IIN	8	8	2	1	2	3	
V. Propuestas de IC	22	24	5	6	6	5	
VI. Producir la IIN	37	77	10	16	5	6	
VII. CNI	17	29	6	4	1	5	1
VIII. SPIEG	28	37	2	10			16
IX. Capacitación UE	8	14	1	1	3	1	2
X. Investigación SNIEG	10	13	5			1	4

Ae= Actividades específicas E=Entregables

- Monitoreo a la ejecución del PAEG 2015

El INEGI, en cumplimiento de su responsabilidad de normar y coordinar el SNIEG, llevó a cabo el monitoreo trimestral del Programa Anual de Estadística y Geografía 2015 a través del sitio Web diseñado para tal efecto, con la finalidad de captar el avance en la ejecución de las Actividades específicas registradas por las Unidades del Estado.

En este contexto, se integró el Informe sobre el avance en la ejecución del PAEG 2014 correspondiente al cuarto trimestre del año. Asimismo, se elaboraron los informes sobre la ejecución del PAEG 2015 para los tres primeros trimestres; mismos que fueron remitidos a los Presidentes de los Comités Ejecutivos de los Subsistemas Nacionales de Información y al Presidente del Instituto, con lo que se informó oportunamente sobre las Actividades específicas con desviaciones respecto de su programación.

2.1.3 Catálogo Nacional de Indicadores

El Catálogo Nacional de Indicadores es un instrumento de consulta que contribuye a que los diferentes sectores de la sociedad tomen decisiones basadas en información de calidad, además de apoyar en el diseño y seguimiento de las políticas públicas del país.

La Junta de Gobierno aprobó la inclusión de 44 nuevos Indicadores Clave al Catálogo, mismos que fueron propuestos por las Unidades del Estado en los Comités Técnicos Especializados adscritos a los Subsistemas Nacionales de Información. Del total de Indicadores Clave aprobados, 11 son generados y actualizados en el marco del Subsistema Nacional de Información Demográfica y Social, 12 en el ámbito del Subsistema Nacional de Información Económica y 21 en el contexto del Subsistema Nacional de Información de Gobierno, Seguridad Pública e Impartición de Justicia.

El Cuadro 2.2 muestra el total de Indicadores Clave aprobados en 2015 por Subsistema Nacional de Información, Comité Técnico Especializado y Unidad del Estado (UE) responsable.

Cuadro 2.2 Indicadores Clave aprobados en 2015 por Subsistema Nacional de Información

Subsistema Nacional de Información /Comité Técnico Especializado	Unidad del Estado responsable de cálculo y actualización	No. Indicadores Clave
Subsistema Nacional de Información Demográfica y Social		
1 Estadísticas del Trabajo y Previsión Social	STPS	2
2 Información con Perspectiva de Género	INEGI	6
3 Información de Juventud	CONEVAL	2
	INEGI	1
Subsistema Nacional de Información Económica		
4 Información Económica de los Sectores Industriales	INEGI	12
Subsistema Nacional de Información de Gobierno, Seguridad Pública e Impartición de Justicia		
5 Información de Impartición de Justicia	INEGI	9
6 Información de Procuración de Justicia	INEGI	7
7 Información de Seguridad Pública	INEGI	2
8 Información de Gobierno	INEGI	3
Total	3	44

De esta forma, al cierre del año el Catálogo Nacional de Indicadores está integrado por 251 Indicadores Clave, mismos que son generados y actualizados por 20 Unidades del Estado conforme al calendario de actualización correspondiente.

En el Cuadro 2.3 se presenta el total de Indicadores Clave aprobados por la Junta de Gobierno y publicados en el Diario Oficial de la Federación (DOF) en el marco de los Subsistemas Nacionales de Información.

Cuadro 2.3 Indicadores Clave del CNI al 2015 por Subsistema Nacional de Información

Subsistema Nacional de Información	Indicadores Clave
Demográfico y Social	101
Económico	72
Medio Ambiente	30
Gobierno, Seguridad Pública e Impartición de Justicia	48
Total	251

Los Indicadores Clave pueden ser consultados en el Sitio del Catálogo Nacional de Indicadores, el cual se ubica en el Portal del SNIEG: www.snieg.mx

2.1.4 Infraestructura del SNIEG

- Registros Nacionales de Información Estadística y Geográfica

En 2015 se realizaron actividades para impulsar, apoyar y dar seguimiento a la conformación y actualización de los Registros Nacionales de Información Estadística y Geográfica (RNIEG).

En este contexto, se promovió la participación de las Unidades del Estado en los trabajos de actualización de los RNIEG en los Comités Ejecutivos de los Subsistemas Nacionales de Información y se realizaron presentaciones en los siguientes Comités Técnicos Especializados (CTE): Estadísticas de Comercio Exterior; Información de la Infraestructura del Sector Transportes; Información Educativa; Información Geográfica Básica; Información en Materia de Uso de Suelo, Vegetación y Recursos Forestales; Información del Sector Energético; Información Catastral y Registral; Información sobre Desarrollo Regional y Urbano; Información de Gobierno; Información de Impartición de Justicia; Información de Procuración de Justicia; Información de Seguridad Pública; así como en el Grupo de Trabajo para la conformación del Inventario de Información Estadística de los Sectores Industriales del Comité Técnico Especializado (CTE) de Información Económica de los Sectores Industriales.

Adicionalmente, se dio una inducción sobre el aspecto conceptual y de funcionamiento de los RNIEG a Secretarios Técnicos de CTE de los Subsistemas Nacionales de Información Económica y Demográfica y Social, así como talleres de inducción sobre el Registro Estadístico Nacional (REN) a funcionarios de la Secretaría de Economía, integrantes del CTE de Información del Sector Energético y representantes de Unidades Administrativas con Funciones Estadísticas (UAFE) del Gobierno del Estado de Morelos. Asimismo, se proporcionó asesoría y soporte sobre el REN y el Registro Nacional de Información Geográfica (RNIG) a los responsables designados para los trabajos de actualización en las dependencias e instituciones y a los responsables de la operación de los registros en las entidades federativas.

Por otra parte, en el marco del esquema integrado de los RNIEG, se dio mantenimiento y soporte informático al sitio de captura con los instrumentos de captación del REN y del RNIG, con los que se llevó a cabo la captación de metadatos de los proyectos y productos estadísticos en el caso del REN y metadatos de los conjuntos de datos o productos geográficos en el caso del RNIG. Asimismo, se desarrolló la primera versión del Sitio de Consulta de los RNIEG.

En cuanto a la actualización del REN, se captó información de instituciones participantes de la Administración Pública Federal, Estatal, Organismos Autónomos y Organismos Descentralizados no Sectorizados, con lo que se concluyó la actualización de información de Secretaría de Energía (SENER), Consejo Nacional de Ciencia y Tecnología (CONACYT), Aguascalientes, Baja California Sur, Campeche, Chiapas, Guerrero, México, Morelos, Quintana Roo, San Luis Potosí, Sonora y Zacatecas; y de manera parcial se actualizó la información de la Secretaría de Economía, Secretaría de Comunicaciones y Transportes (SCT), INEGI, Baja California, Coahuila, Colima, Distrito Federal, Durango, Hidalgo, Jalisco, Michoacán, Nayarit, Nuevo León, Oaxaca, Puebla, Sinaloa, Tabasco, Tlaxcala, Veracruz y Yucatán.

De esta forma, en el REN se ha identificado y captado información de 2 047 UAFE's de las 67 instituciones que participan y reportan información sobre sus proyectos y productos estadísticos. En la base de datos del REN se cuenta con 1 676 proyectos y 1 693 productos concluidos; de éstos 847 proyectos y 782 productos se encuentran con estatus liberado.

Respecto al RNIG, se actualizó el Directorio Nacional de Unidades Generadoras de Información Geográfica con aquellas Unidades que se confirmaron como tales, para lo cual fueron generadas 574 credenciales de acceso al sitio de captura del RNIG, 11 del ámbito federal y 563 del ámbito estatal.

Con relación a la información disponible, al cierre del 2015, el Inventario Nacional de Información Geográfica cuenta con información de 968 conjuntos de datos o productos geográficos, 105 del ámbito federal y 863 del ámbito estatal, 719 con caracterización completa o concluida que corresponde a la reportada por parte de cuatro UGIG del ámbito federal y 149 del ámbito estatal, así como 249 en proceso de caracterización o sin iniciar de otras unidades.

Entre los conjuntos de datos o productos geográficos destacan los siguientes temas: medio ambiente 24%, localización 16.5% y planteamiento catastral 11%.

- Inventario Nacional de Registros Administrativos

El Inventario Nacional de Registros Administrativos (INRA) es un Padrón de registros administrativos y sus metadatos básicos, que establecen y operan las instituciones del sector público para inscribir o registrar información en cumplimiento de sus facultades sustentadas en ordenamientos jurídicos y/o administrativos.

Durante 2015 se dio mantenimiento y actualización a la base de datos del INRA en la que se almacena información de 1 251 registros administrativos identificados en 264 instituciones del sector público federal, de los cuales 334 son de temas sociodemográficos; 463 económicos; 374 de gobierno, seguridad pública y justicia; y 80 de geografía y medio ambiente. Esta información es un insumo para grupos de trabajo y áreas del Instituto que realizan actividades de exploración de nuevos aprovechamientos estadísticos de registros administrativos; la misma se encuentra disponible en un servidor del INEGI en: <http://10.152.9.9:7030/INRA/>

- Red Nacional de Información

En 2015 se continuó con la difusión de información sobre el desarrollo y funcionamiento del Sistema a través del Portal del SNIEG, destacando lo siguiente:

- Acuerdos de la Junta de Gobierno: Información de Interés Nacional, Indicadores Clave, documentos programáticos del Sistema, normatividad nueva o actualizada.
- Órganos colegiados: Sesiones realizadas, actualización de directorios y seguimiento de acuerdos e informes de cada uno de los órganos colegiados del Sistema, y creación de Comités Técnicos Especializados.
- Normatividad del SNIEG: Incorporación y actualización de documentos normativos.
- Incorporación de cuatro nuevos ordenamientos de coordinación: a) Reglas para la Atención de Requerimientos Internacionales de Información de Interés Nacional; b) Reglas para la integración, difusión y administración del Catálogo Nacional de Indicadores; c) Reglas para la determinación de la Información de Interés Nacional y d) Reglas para establecer la Normatividad del Sistema Nacional de Información Estadística y Geográfica, así como los documentos complementarios de las Reglas para la integración y administración del Acervo de Información de Interés Nacional.
- Actualización de los siguientes tres documentos normativos: a) Principios y Buenas Prácticas para las Actividades Estadísticas y Geográficas del SNIEG, b) Reglas para la integración y administración del Acervo de Información de Interés Nacional y c) Código de Ética para los integrantes del SNIEG.
- Incorporación de las siguientes dos normas técnicas en materia estadística: a) Manual de Implementación para el acceso y publicación de Datos Abiertos de la Información Estadística y Geográfica de Interés Nacional, b) Norma Técnica para la Elaboración de Metadatos para proyectos de generación de Información Estadística Básica y de los componentes estadísticos derivados de proyectos geográficos. Así como las siguientes dos normas técnicas en materia geográfica: a) Norma Técnica para el Registro de Nombres Geográficos Continentales e Insulares con fines Estadísticos y Geográficos y b) los Lineamientos para el intercambio de información catastral con fines estadísticos y geográficos.
- Información de Interés Nacional: se incorporaron los Acuerdos mediante los cuales la Junta de Gobierno del Instituto determinó dos nuevos proyectos de IIN.
- Calendario de IIN 2015: se actualizaron 226 URL (Uniform Resource Locator) de distintas publicaciones.
- Los Programas del SNIEG: se publicó el Programa Anual de Estadística y Geografía 2016.
- El INEGI como Unidad Central Coordinadora del SNIEG: se publicó el Informe Anual de Actividades y Resultados 2014.

Respecto al Sitio de Intercambio del SNIEG, se dio atención a las solicitudes de apoyo, asesoría técnica en la integración y actualización de información, así como en su uso y manejo, asimismo, se promovió su implementación entre los órganos colegiados que conforman el Sistema, con la finalidad de facilitar la participación, comunicación e intercambio de información entre sus integrantes. Así, se crearon y formalizaron cinco comunidades de trabajo para los CTE de: a) Información de Cultura Física y Deporte; b) Información Catastral y Registral; c) Información de Juventud; d) Información del Sector Energético; y e) Vivienda.

Por otra parte, en el Sitio del Acervo de Información de Interés Nacional, disponible en la página del SNIEG en Internet, se incorporaron las metodologías, las especificaciones concretas de su aplicación y los metadatos de dos proyectos que fueron determinados como IIN por la Junta de Gobierno: Información Estadística del Sistema de Información y Gestión Educativa e Información contenida en la Cartografía Náutica Nacional.

Asimismo, en el mes de marzo de 2015 se publicaron los tres documentos complementarios a las Reglas para la integración y administración del Acervo de IIN: a) Criterios y estándares técnicos y conceptuales para la conservación y resguardo de la IIN, b) Medidas de conservación y resguardo de la IIN y c) Esquema de entrega-recepción de la IIN.

Derivado de lo anterior, se desarrolló y se puso en operación el Nodo Central del Acervo de Información en donde se conserva y resguarda la Información de Interés Nacional (IIN) generada por las Unidades del Estado. Así, al cierre del 2015 se integraron las copias útiles de 35 proyectos, de los cuales 10 corresponden a la IIN inicial definida en la LSNIEG y 25 a la nueva IIN determinada por la Junta de Gobierno.

2.2 Actividades y Resultados de Coordinación del Sistema Nacional de Información Estadística y Geográfica

2.2.1 Operación y Seguimiento de los Órganos Colegiados

- Consejo Consultivo Nacional

Como elemento fundamental en la integración del SNIEG, el Consejo Consultivo Nacional (CCN) ha operado con el apoyo técnico, administrativo y logístico del INEGI, lo que ha permitido consolidar las bases de colaboración entre el Instituto y las Unidades del Estado que se encuentran representadas en él.

En cumplimiento de sus funciones, en el 2015 el Consejo realizó su primera sesión el 11 de junio, a la que asistieron representantes de las dependencias de la Administración Pública Federal, de los Poderes Legislativo y Judicial, de las entidades federativas, del Banco de México y del Instituto Federal de Telecomunicaciones. Los temas de la sesión fueron el Impacto de la revolución de datos en los Sistemas Nacionales de Información, las aplicaciones del INEGI en dispositivos móviles, así como el informe de resultados de diversas auditorías practicadas al SNIEG, al INEGI y a proyectos de Información de Interés Nacional.

La segunda sesión se realizó el 2 de diciembre, con la participación de los consejeros representantes de las instituciones que integran el CCN. El objetivo fue presentar el proyecto del Programa Anual de Estadística y Geografía 2016, los avances recientes en materia de información estadística y geográfica, así como identificar los desafíos para el Sistema.

Las actas y la información derivada de cada sesión se difundieron en el Portal del SNIEG y con base en las opiniones emitidas por los Consejeros, se gestionó con las áreas correspondientes del INEGI la atención de los asuntos derivados de la 2ª Sesión 2014 y de la 1ª Sesión 2015.

Con la finalidad de realizar un recuento y dejar constancia de las actividades más relevantes desarrolladas durante el periodo 2008-2015, se elaboró la memoria escrita del CCN, que incluye además los logros obtenidos y las contribuciones que realizaron sus integrantes para orientar y mejorar el desarrollo de las actividades estadísticas y geográficas en el contexto del Sistema. La memoria puede ser consultada en www.snieg.mx > Consejo Consultivo Nacional > Memoria 2008-2015.

- Comités de los Subsistemas Nacionales de Información
- Comités Ejecutivos

A fin de contribuir y dar seguimiento a la operación de los cuatro Comités Ejecutivos de los Subsistemas Nacionales de Información, se realizaron durante el 2015, nueve sesiones, en cuyas actas y seguimientos de acuerdos queda constancia de los temas y compromisos establecidos por sus integrantes con el objeto de seguir contribuyendo al desarrollo del SNIEG. Para la actualización de los acuerdos, se realizaron mensualmente consultas a los enlaces de las oficinas de los Presidentes y de los Secretarios Técnicos de estos órganos colegiados, así como a los Directores Generales Adjuntos de Asistencia Técnica de cada Subsistema.

Entre los principales acuerdos y compromisos establecidos en estos órganos colegiados, se encuentran tres propuestas de información llevadas a la Junta de Gobierno del INEGI para ser consideradas como IIN, 44 propuestas de Indicadores Clave, así como cuatro propuestas de Normas Técnicas presentadas ante los Comités Ejecutivos en años anteriores y cuyo seguimiento se continuó hasta que fueron aprobadas por la Junta en 2015.

Cuadro 2.4 SNIEG. Reuniones de los Comités Ejecutivos de los Subsistemas Nacionales de Información

Comités Ejecutivos	Sesiones en 2015		
CE-SNI Demográfica y Social	26/feb	18/mayo	4/dic
CE-SNI Económica	22/abr		23/nov
CE-SNI Geográfica y del Medio Ambiente	12/jun		26/nov
CE-SNI de Gobierno, Seguridad Pública e Impartición de Justicia	11/jun		14/dic

También se actualizaron mensualmente los directorios de integrantes de los CE. Las actas y la información derivada de sus actividades pueden ser consultadas en el Portal del SNIEG: www.snieg.mx > Comités Ejecutivos.

- Comités Técnicos Especializados de los Subsistemas Nacionales de Información

Se dio seguimiento a la operación de los 37 CTE de los Subsistemas Nacionales de Información, a través de la integración y análisis de los informes semestrales que realizan cada uno de ellos, los cuales son un insumo para el Informe que anualmente el INEGI debe elaborar con base en lo establecido en el artículo 86 de la LSNIEG.

Asimismo, se analizó y actualizó la "Guía para la Elaboración de los Informes Semestrales de los Comités Técnicos Especializados," para mejorar su orientación y facilitar el procedimiento para su elaboración y entrega. Además, se integraron y actualizaron mensualmente los directorios de sus integrantes.

Como parte de las acciones para promover el desarrollo de los Subsistemas Nacionales de Información y su contribución al Sistema, se actualizaron reportes con la contribución de cada uno de los CTE en operación, en lo relativo a propuestas de Información de Interés Nacional, Indicadores Clave y Normatividad Técnica, programadas y realizadas entre los años 2010 a 2015.

2.2.2 Normatividad del SNIEG

En cumplimiento de lo establecido por la Ley del SNIEG y en las disposiciones expedidas por la Junta de Gobierno del Instituto, en 2015 se actualizaron disposiciones en materia de Coordinación para el Sistema, se homogenizó la estructura de las Normas Técnicas y se promovió su conocimiento y uso entre los integrantes del SNIEG.

En materia de coordinación se actualizaron y difundieron las siguientes disposiciones:

- Reglas para la determinación de Información de Interés Nacional.
- Reglas para establecer la Normatividad del SNIEG.
- Principios y Buenas Prácticas para las Actividades Estadísticas y Geográficas del SNIEG.
- Código de Ética para los integrantes del SNIEG.
- Reglas para la integración, difusión y administración del Catálogo Nacional de Indicadores.
- Reglas para la integración y administración del Acervo de Información de Interés Nacional.

En el marco de la nueva versión de las Reglas para la determinación de la Información de Interés Nacional, aprobada por la Junta de Gobierno en agosto de 2015 y publicada en el DOF el 3 de septiembre, correspondió realizar las modificaciones a los formatos para la presentación de propuestas de IIN, que reflejan los cambios a las mencionadas Reglas, complementar conceptos con base en nuevas disposiciones normativas y según experiencias de llenado del formato que estaba vigente, así como vincular los principios rectores del Sistema: accesibilidad, transparencia, objetividad e independencia.

Para la revisión y adecuación de los formatos se conformó un Grupo de Trabajo con representantes de las Direcciones Generales de Estadísticas Sociodemográficas; Estadísticas Económicas; Geografía y Medio Ambiente; Estadísticas de Gobierno, Seguridad Pública y Justicia y; Coordinación del SNIEG, la cual organizó los trabajos y valoró las distintas propuestas, para determinar los nuevos formatos y sus instructivos, en congruencia con las nuevas Reglas.

Los formatos se presentaron en sesiones de trabajo con Secretarios Técnicos de los distintos CTE-de los Subsistemas Nacionales de Información, los cuales, conforme las nuevas Reglas, son encargados de asesorar y proporcionar el apoyo técnico necesario a las Unidades proponentes de normas técnicas estadísticas o geográficas en el respectivo CTE para la debida elaboración y documentación de las propuestas. Los nuevos formatos y sus instructivos se publicaron en octubre de 2015 en el Portal del SNIEG: www.snieg.mx en: SNIEG > La Información de Interés Nacional > Formatos para la presentación de propuestas de IIN.

Como apoyo a las Unidades Administrativas del INEGI, que elaboraron propuestas de disposiciones técnicas para el Sistema, se realizó la revisión estructural de esos proyectos y se dio seguimiento del cumplimiento al procedimiento para la aprobación de la Junta de Gobierno, todo ello con base en el esquema general previsto en las Reglas para establecer la Normatividad del SNIEG. En consideración a lo anterior se realizaron ocho consultas públicas de documentos normativos, con la finalidad de recibir opiniones de Unidades del Estado y usuarios de su aplicación, para la atención de la Unidad proponente.

En el periodo del Informe se incorporaron al Sistema de Compilación Normativa seis documentos con disposiciones para la coordinación del Sistema, cinco de ellas por modificaciones y una de nueva creación, lo que derivó en la actualización del apartado de Normatividad Histórica.

Para la difusión de las disposiciones se enviaron diversos mensajes a través del medio de comunicación denominado InfoSNIEG y se publicaron notas informativas con sus respectivos banners en el Portal del Sistema: www.snieg.mx.

En relación con las tareas que desarrollan las Unidades proponentes de la Normatividad para dar seguimiento a la aplicación de las Disposiciones vigentes, se realizó una consulta a las Unidades del Estado responsables de generar IIN aprobada por la Junta de Gobierno durante el periodo. Como resultado, se logró identificar la Normatividad utilizada en su generación con lo que se actualizó el reporte respectivo.

2.2.3 Capacitación y actualización a servidores públicos de las Unidades del Estado

En el primer trimestre de 2015 se coordinó la integración del Programa de capacitación y actualización dirigido a los servidores públicos de las Unidades del Estado 2015, en el cual cuatro Direcciones Generales, cinco Direcciones Regionales (DR) y 32 Coordinaciones Estatales del Instituto inscribieron eventos sobre la Normatividad y el Conocimiento del SNIEG que impartirían durante el año.

Del monitoreo realizado trimestralmente sobre la implementación del Programa destaca la elaboración de un Informe que consigna los resultados alcanzados en el año: un total de 1 094 eventos realizados por el INEGI, mediante la impartición de presentaciones, conferencias, cursos y talleres, en los que se contó con 14 776 participaciones de servidores públicos tanto del ámbito federal como en las entidades federativas, así como 376 instructores del Instituto. Por temas abordados, en 269 eventos se capacitó en la normatividad técnica estadística; 482 en la normatividad técnica geográfica; 163 en la normatividad de coordinación; y 180 en el conocimiento del SNIEG.

Asimismo se elaboraron tres documentos de soporte técnico y conceptual de apoyo para realizar las acciones de capacitación a las Unidades del Estado.

2.2.4 Promoción de la elaboración y actualización de metadatos de la IIN y su registro en los Sitios Web diseñados para tal fin

De acuerdo con la LSNIEG, el Instituto deberá dar a conocer y conservar los metadatos o especificaciones concretas de la aplicación de las metodologías que se hubieren utilizado en la elaboración de la Información de Interés Nacional. Esta línea de trabajo se atendió durante 2015 mediante actividades de coordinación y monitoreo entre las unidades administrativas del Instituto a efecto de que se elaboraran o actualizaran los metadatos de la IIN determinada por la LSNIEG y la aprobada por la Junta de Gobierno, para su difusión en la Red Nacional de Metadatos (RNM) y el Centro Distribuidor de Metadatos de Geografía (CDM) en el sitio del INEGI en Internet.

Para la documentación de las acciones de coordinación y monitoreo se elaboró un Informe sobre las actividades de coordinación realizadas para promover la elaboración y actualización de los metadatos de la IIN y su registro en la Red Nacional de Metadatos y en el Centro Distribuidor de Metadatos de Geografía, en el cual se consigna que durante 2015 se incluyeron en la RNM la documentación inicial o actualización de metadatos para 18 proyectos estadísticos que generan IIN y se dispuso en el CDM de los metadatos de tres proyectos geográficos que generan IIN.

2.3 Operación Regional

2.3.1 Seguimiento a la gestión de Direcciones Regionales y Coordinaciones Estatales

Como parte de las acciones de coordinación con las Unidades Administrativas del Instituto para el establecimiento de criterios de gestión, evaluación y metas aplicables a las Direcciones Regionales (DR) y Coordinaciones Estatales (CE's) se llevaron a cabo las actividades de monitoreo sobre el levantamiento e integración de información, actividad que es competencia de la estructura territorial. Las actividades centrales fueron las siguientes:

- Modernización de Registros Administrativos

Seguimiento a la mejora del proceso de generación oportuna de estadísticas de homicidios, a partir de la agilización de los trámites para obtener las actas de defunción en las que haya una intervención de los Servicios Médicos Forenses. El día 6 de febrero de 2015 se publicó en el DOF el acuerdo que modifica el diverso por el que la Secretaría de Salud da a conocer los formatos de certificación de defunción y de muerte fetal; a partir de la cual se brindó seguimiento al nuevo procedimiento de recolección de certificados de defunción de las muertes accidentales y violentas en la estructura territorial.

- Apoyo en la difusión de resultados de información generada por el Instituto

Integración de informes sobre la difusión de información generada por el Instituto a nivel nacional a través de las CE's, en: Estudio sobre la esperanza de vida de los negocios en México; Censos Económicos 2014; Cuenta Satélite de Vivienda; DENUJE interactivo 01/2015; Encuesta de Cohesión Social para la Prevención de la Violencia y la Delincuencia 2014; Encuesta Nacional Agropecuaria 2014; Encuesta Nacional de la Dinámica Demográfica 2014; Promoción a través de Videoboletines.

El diseño e implementación de programa de capacitación y desarrollo de habilidades en promoción del uso de la información.

- Encuesta Intercensal 2015

Coordinación de las acciones de concertación de la Encuesta Intercensal 2015. Participaron en la estructura de concertación 583 enlaces: 34 estatales y 549 de zona municipal. Se concertaron 35 405 organismos/instituciones, de los cuales 14 105 pertenecen al sector público, 9 993 al sector privado y 11 307 al sector social. Se realizaron un total de 323 997 actividades de negociación y difusión de la Encuesta Intercensal, de los cuales 4 802 corresponden a la concertación de espacios físicos (oficinal y aulas); 297 414 a la difusión y promoción; 18 917 al envío de oficios de solicitud de apoyos y agradecimientos; 1 719 a la negociación de espacios restringidos para el levantamiento de los datos; 757 a las solicitudes de apoyo de seguridad pública en casos de peligro; y 388 traslados a zonas de difícil acceso.

- Monitoreo del avance de los operativos y Registros Administrativos en las Coordinaciones Estatales

Se realizó un monitoreo mensual de los operativos estadísticos económicos, sociodemográficos y de gobierno; así como los respectivos registros administrativos en las CE's. El listado de los operativos y registros administrativos a los que se dio seguimiento se encuentra en el cuadro 10.2 del capítulo 10 Direcciones Regionales.

En el ámbito de la información geográfica y de medio ambiente también se monitoreó a lo largo del año la realización de diversos proyectos relativos tanto a la generación de información geográfica básica, información de recursos naturales y medio ambiente, la información geoespacial, y la relativa a la información catastral y registral. El listado de proyectos a los que se dio seguimiento en el transcurso del año, se encuentra en el Cuadro 10.3 del apartado 10 Direcciones Regionales, de este informe.

2.3.2 Comités Estatales de Información Estadística y Geográfica

Con el objetivo de dar cumplimiento a la Operación de los Comités Estatales de Información Estadística y Geográfica (CEIEG) se llevaron a cabo diversas actividades como son: el seguimiento a la operación de los CEIEG, mediante los reportes mensuales y semestrales que las DR y Censos Económicos(CE) proporcionan; la renovación de los convenios de constitución de los Comités Estatales de Información Estadística y Geográfica por cambio de ejecutivos estatales, así como actualización de los Programas Estatales de Estadística y Geografía y los Programas Anuales de trabajo de cada entidad federativa del país.

En este contexto, entre las actividades de vinculación con las Entidades Federativas, se encuentra la constitución de los Comités Estatales de Estadística y Geografía mediante la firma de convenios e instalación de estos Comités. Este año se suscribió el Convenio de constitución y operación del Comité Estatal de Estadística y Geografía del Estado de Quintana Roo en el marco de la Ley del SNIEG. Se instalaron dos Comités, uno en Distrito Federal y otro en Quintana Roo. Se aprobaron 9 Programas Estatales de Estadística y Geografía (PEEG) de los siguientes Comités Estatales: Chihuahua, Colima, Hidalgo, Nuevo León, Puebla, Quintana Roo, Sonora, Tamaulipas, Veracruz. También se aprobaron doce PAT 2015 de los Comités Estatales de: Baja California Sur, Coahuila, Colima, Chihuahua, Guanajuato, Hidalgo, Oaxaca, Puebla, Sonora, Tabasco, Tamaulipas, Veracruz.

Asimismo, se promovió la renovación de los convenios de constitución de los Comités Estatales, en aquellas entidades federativas que tuvieron elecciones y que tomaron posesión en el último cuatrimestre del 2015. Hubo un avance con el Gobierno de Baja California Sur y Michoacán que tienen todo listo para la renovación o ratificación de los Convenios de constitución.

Se trabaja en la revisión de los convenios con los Gobierno de Querétaro, Guerrero, San Luis Potosí y Sonora que tienen programado su firma para el 2016, además de Nuevo León y Campeche.

Derivado del seguimiento y las acciones realizadas al cierre de 2015, se cuenta con 32 Comités Estatales de Información Estadística y Geográfica. De los cuales 30 cuentan con sus PEEG alineados al Programa Nacional de Estadística y Geografía 2013-2018 y la elaboración de 29 Programas Anuales de Trabajo 2015 de los CEIEG y 15 Programas Anuales de Trabajo 2016.

En cuanto a la Operación de los Comités Estatales, en 2015 han venido trabajando de manera regular 30 Comités Estatales y se realizaron 47 sesiones ordinarias y 12 extraordinarias, además de que se conformaron 136 Grupos de Trabajo, llevándose a cabo 285 reuniones en 30 Comités Estatales. De parte de las DR y CE's se recibieron 374 reportes mensuales de avance en la operación de los CEIEG y 53 Informes semestrales (26 fueron del segundo semestre de 2014 y 27 del primer semestre de 2015).

De los informes recibidos de las DR y CE's se integraron tres documentos: 12 matrices nacionales de información, 30 Informes trimestrales de retroalimentación a las DR y CE's y 2 Informes ejecutivos con los Informes semestrales recibidos.

2.3.3. Vinculación con las Entidades Federativas

Con el propósito de fortalecer la vinculación con el sector público, gobiernos estatales y municipales, sector privado, cámaras industriales y/o asociaciones empresariales; e instituciones de educación superior, en el fortalecimiento del SNIEG en los ámbitos estatal y regional, así como en la difusión y promoción del uso y aprovechamiento de la información. El Presidente del Instituto encabezó 22 reuniones de trabajo: 5 para el fortalecimiento del SNIEG y 17 para promover el uso de información.

Cuadro 2.5 INEGI. Desarrollo y consolidación del SNIEG, 2015

Entidad federativa	Núm. de reuniones	Fecha de gira	Reunión con el Gobernador del Estado	Participar en actividades del CEIEG		
				Constitución (Firma de Convenio)	Instalación	Sesiones
Colima	1	08-abr	✓			✓
Distrito Federal	1	03-jun	✓		✓	
Quintana Roo	1	28-ago	✓	✓		
Nayarit ⁽¹⁾	1	26-oct				
Guerrero ⁽¹⁾	1	01-dic				

(1) No se logró concretar agenda con los gobiernos estatales, las reuniones fueron con mandos medios del INEGI

Cuadro 2.6 INEGI. Fomentar el uso de la información, 2015

Entidad federativa	Núm. de reuniones	Fecha gira	Reuniones de trabajo			Observaciones
			Funcionarios de los Gobiernos	Empresarios	Instituciones de Educación Superior	
Aguascalientes	1	10-feb	✓			Reunión con el Gobernador y su gabinete
Colima	1	24-feb	✓			Representantes del Gobierno
		11-jun	✓			Representantes del Gobierno
Coahuila	2	24-oct		✓	✓	Instituto Mexicano para la Competitividad (IMCO), Fomento Económico Laguna de Coahuila (FOMECE) y Universidad La Salle (ULSA)

Cuadro 2.6 INEGI. Fomentar el uso de la información, 2015

Entidad federativa	Núm. de reuniones	Fecha gira	Reuniones de trabajo			Observaciones
			Funcionarios de los Gobiernos	Empresarios	Instituciones de Educación Superior	
Aguascalientes	1	10-feb	✓			Reunión con el Gobernador y su gabinete
Colima	1	24-feb	✓			Representantes del Gobierno
		11-jun	✓			Representantes del Gobierno
Coahuila	2	24-oct		✓	✓	Instituto Mexicano para la Competitividad (IMCO), Fomento Económico Laguna de Coahuila (FOMECA) y Universidad La Salle (ULSA)
		24-oct		✓	✓	Instituto Mexicano para la Competitividad (IMCO), Fomento Económico Laguna de Coahuila (FOMECA) y Universidad La Salle (ULSA)
Durango	1	24-feb		✓		Club de Rotarios
		17-abr		✓		Varias reuniones, entre las que se encuentra la sostenida con el Grupo Guijar
Guanajuato	4	25-nov		✓		Foro de Innovación, ideas y negocios de la industria automotriz, tecnologías de información, energía, entre otros. CITEK Forum 2015
		15-dic	✓			Representantes del Gobierno
Jalisco	1	13-oct	✓	✓	✓	Participación en el 5° Foro Mundial de la OCDE sobre Estadísticas, Conocimiento y Políticas. Transformado Políticas, Cambiando Vidas, en el que presentó el Sitio de Indicadores por Entidad Federativa
México	1	14-dic				Inauguración de la CE México Poniente
		12-ago	✓			Reunión con Gobernador electo
Nuevo León	2	12-ago		✓		Organismos empresariales como COPARMEX y CANACO, y asociaciones de profesionistas como el Colegio de Economistas
		26-ago				Inauguración de la CE Puebla
Puebla	3	7-dic	✓			Representantes del Estado de Puebla ante la Cámara de Senadores
		16-dic-15	✓			Representantes del Estado de Puebla ante la Cámara de Senadores
Quintana Roo	1	28-ago-15			✓	Sesión inaugural de la Cátedra INEGI en la Universidad de Quintana Roo

Durante las giras, el Presidente del Instituto participó:

- En reuniones de trabajo con los gobernadores de Aguascalientes, Colima y Quintana Roo, así como con el Jefe de Gobierno del Distrito Federal; con la comunidad de la Universidad La Salle (ULSA) de Coahuila y Durango; con empresarios del Club de Rotarios en Guanajuato, de la Confederación Patronal de la República Mexicana (COPARMEX) y de la Cámara Nacional de Comercio (CANACO) de Nuevo León y con representantes de Coahuila, Guanajuato y Puebla.

- Impartición de conferencias: en la sesión inaugural de la Cátedra INEGI en la Universidad de Quintana Roo; así como en la inauguración del 5° Foro Mundial de la Organización para la Cooperación y el Desarrollo Económicos (OCDE) sobre Estadísticas, Conocimiento y Políticas. Transformado Políticas, Cambiando Vidas, organizado por el Gobierno del Estado de Jalisco y la Organización para la Cooperación y el Desarrollo Económicos (OCDE), durante la inauguración de este evento, el Presidente del INEGI presentó el Sistema de Indicadores Estatales de Bienestar.
- En sesión del Comité Estatal de Información Estadística y Geográfica de Colima; en la instalación del CIEG del Distrito Federal; así como con la firma del convenio para la constitución del CEIEG de Quintana Roo.

Asimismo, a lo largo de 2015, se tuvieron varias reuniones de trabajo donde se dio atención a requerimientos sobre proyectos estratégicos:

- Indicadores Estatales de Bienestar

En el marco de los trabajos realizados en el Grupo de Trabajo de Indicadores Territoriales de la Organización para la Cooperación y el Desarrollo Económico (OCDE) se elaboró en coordinación con el estado de Morelos y la OCDE la realización del estudio: *Using well-being indicators for Policy: The case of Morelos*, el cual se entregó al estado de Morelos en el mes de septiembre. Dicho estudio fue insumo para el diseño de un sitio de indicadores para las entidades federativas.

Asimismo, en el marco de los trabajos realizados con el grupo conformado por la OCDE, el Consejo Nacional de Evaluación de la Política de Desarrollo Social (CONEVAL) y los 5 representantes de grupo del CCN, se realizó un taller para la definición de los indicadores de bienestar obteniendo como resultado una propuesta de 35 indicadores que atienden las 12 dimensiones que maneja la OCDE, dichos indicadores se incorporaron en un sistema en la nueva página del Instituto y como ya se mencionó, este Sistema se presentó en el 5° Foro Mundial de la OCDE sobre Estadísticas, Conocimiento y Políticas. Transformado Políticas, Cambiando Vidas, que se celebró del 13 al 15 de octubre en la Ciudad de Guadalajara, Jalisco.

- Sitio de Indicadores por Entidad Federativa

A petición y en coordinación con los representantes de las entidades federativas ante el CCN, se desarrolló un sistema de indicadores; estos indicadores con sus metadatos y series estadísticas correspondientes, tienen como objetivo ofrecer al Estado Mexicano y a la sociedad en general, información para el diseño, seguimiento y evaluación de políticas públicas de alcance estatal.

Este sitio está alimentado con indicadores provenientes del Catálogo Nacional de Indicadores que tienen desglose estatal y, en su caso, municipal, clasificado en trece temas; este sitio está a disposición de los usuarios en la nueva página del Instituto, en una versión beta.

- Centro de Información Estadística y Geográfica

El objetivo de estos Centros es proveer información al gobierno y a la sociedad para la toma de decisiones mediante el procesamiento de información. Se atendieron 6 Centros en los estados de Aguascalientes, Chihuahua, Guanajuato, Jalisco, México y Nuevo León (Apodaca).

- Sistema de Consulta de los estados

Este Sistema es un sitio Web para las entidades federativas que permite una fácil consulta de la información relevante para la misma. Tomando como base el Sistema del estado de Aguascalientes, se desarrolló y puso en operación el de los estados Guanajuato y Jalisco.

- Banco Mundial

El INEGI, Banco Mundial y los estados de Jalisco, Guanajuato y Morelos continúan con el proyecto que permita a estos últimos, contar con un Sistema de Información Estadística, Geográfica y de Evaluación a nivel estatal, que responda a las necesidades de la política social y de la ciudadanía. El proyecto comprende un diagnóstico de la demanda de información estadística en los estados, el estudio de los sistemas tecnológicos, una revisión de la calidad de los registros administrativos, la formulación de un programa de producción estadística, los lineamientos de diseminación estadística, una propuesta de sistema de seguimiento y evaluación y Open Data.

2.3.4 Promoción para el Uso de Información

Con el propósito de incrementar la difusión y el uso de la información estadística y geográfica entre los diversos sectores de la sociedad, se continuó implementando el proceso de promoción del uso y aprovechamiento de la información estadística y geográfica a través de eventos de capacitación sobre herramientas desarrolladas por el INEGI para facilitar el uso de la información, como Directorio Estadístico Nacional de Unidades Económicas (DENUE), el Mapa Digital de México, (MDM), el Inventario Nacional de Viviendas (INV), el Sistema de Consulta de Información Censal (SCINCE) y/o información que genera el Instituto; identificando a los usuarios que aplican dichas herramientas y/o utilizan la información en el desarrollo de sus proyectos.

En 2015 se impartieron más de 14 mil eventos (capacitación, asesorías y talleres, entre otros) con una asistencia de 93 235 personas. Además se identificaron y atendieron 1 991 usuarios destacables, debido a que usan las herramientas y/o la información en el desarrollo de 2018 proyectos, cuyos resultados tienen impactos en materias como seguridad, desarrollo económico o social, protección civil o al medio ambiente.

En coordinación con otras Direcciones Generales del Instituto, se emprendieron acciones para difundir y promover la información estadística y geográfica, a través de:

- Boletines del Indicador Trimestral de la Actividad Económica Estatal (ITAE) correspondientes al tercer y cuarto trimestres del 2014, así como primer y segundo trimestres del 2015 con más de 1 100 notas publicadas en medios locales (57% en Internet, 35% en prensa, 4% en radio y 4% en televisión).
- Se dio capacitación a 102 615 personas (93 693 del sector educativo) de 2 040 organismos a través de los Programas INEGI a la Mano y la Red de Consulta Externa a la vez que el INEGI tuvo presencia en 29 eventos: 13 ferias nacionales, 14 estatales, 1 internacional especial y 1 estatal especial.

En cuanto a la estructura encargada de difundir y promover el uso y aprovechamiento de la información estadística y geográfica en Direcciones Regionales y Coordinadoras Estatales, se llevó a cabo un curso de capacitación a distancia, empleando la tecnología disponible en el Instituto (Lync), a través del cual se presentó la metodología Investigación-acción a 45 participantes (Subdirectores de Promoción estatales y regionales) con el propósito de implementar la Estrategia de Promoción, a través de la elaboración de las Estrategias de Promoción 2016, tanto a nivel regional como estatal.

2.3.4.1 Entrega de información a gobiernos estatales y municipales para formulación de los Planes de Desarrollo

Se preparó para los ocho Gobernadores electos en junio, un paquete de información con que cuenta el INEGI relativa a entidades federativas. La información se entregó, con archivos digitales o ligas de acceso a temas de interés estatal a efecto de facilitar y promover el uso de la información para el diseño e instrumentación de políticas públicas. Esta información se presentó agrupada en los siguientes temas: Salud, Trabajo, Educación, Población, Infraestructura urbana, Medio ambiente, Sector agropecuario, Economía, Turismo, Seguridad, Cultura e Información municipal. El avance en la entrega de estos paquetes es el siguiente:

Cuadro 2.7 INEGI. Entrega de paquetes a gobernadores electos, 2015

Entidad	Oficio estatus	Fecha de entrega	Cargo	Observaciones
Baja California Sur	Entregado	11/08	Jefe de la Oficina del Gobernador	
Campeche	Entregado	14/08	Secretario Particular	
Guerrero	Entregado	31/07	Representante del Gobernador	
Michoacán	Entregado	30/09	Jefe de la Oficina del Gobernador	El 18/09/15 el TEEM entregó constancia de legalidad y validez de la elección al Gobernador Electo
Nuevo León	Entregado	10/07	Enlace del Gobernador Electo	Adicional, el Presidente del INEGI, durante gira a Monterrey el 12 de agosto, hace entrega formal al gobernador electo
Querétaro	Entregado	23/07	Representante del Gobernador	La CE espera audiencia con el Gobernador para brindar una presentación de la información
San Luis Potosí	Entregado	03/09	Secretario Particular	
Sonora	Entregado	31/08	Oficina del Gobernador Electo	

Para el caso de Colima quedo pendiente la entrega de información ya que, como es conocido, el proceso electoral de la entidad hubo de volverse a efectuar de acuerdo que en su momento emitió el Tribunal Electoral del Poder Judicial de la Federación.

Asimismo, el INEGI ha adoptado una actitud proactiva y promotora mediante acercamiento a los presidentes municipales y jefes delegacionales electos de manera preliminar al arranque formal de cada nueva administración, en la que mediante un oficio, el Coordinador Estatal del Instituto en la entidad federativa correspondiente, pone a disposición del gobierno municipal o delegacional todo el acervo de información estadística y geográfica con que cuenta el INEGI sobre el municipio o delegación, así como una breve presentación denominada "Uso de la información generada por el INEGI en los Planes de Desarrollo Municipal", que busca entre otros impactos, ser una aplicación práctica en la elaboración de planes rectores de la gestión municipal:

- En 17 entidades federativas se eligieron un total de 993 Presidentes Municipales y 16 Jefes Delegacionales. Los CE del INEGI en las entidades federativas en que hubo elección para presidentes municipales o jefes delegacionales, elaboraron oficios para cada uno de los Presidentes Municipales o Jefes Delegacionales electos, y han procedido a su entrega conjuntamente con la presentación del Uso de la Información generada por el INEGI en los Planes de Desarrollo Municipal, y la relación de proyectos de aplicación para el uso de la información que el INEGI ha desarrollado con instituciones u organismos para motivar su réplica.
- En 2015 se entregó oficio, presentación y relación de proyectos a los Presidentes Municipales electos en Baja California Sur, Campeche, Colima, Distrito Federal, Guanajuato, Guerrero, Michoacán, Morelos, Nuevo León; San Luis Potosí, Sonora, Tabasco y Yucatán 100%, Jalisco 95%, Querétaro 94%, Chiapas 93% y Estado de México 91%, para tener un avance global de 97%.

2.3.4.2 Réplica de Proyectos

En cuanto a réplicas de proyecto, en 2015 se documentaron 10 Proyectos de Uso de Información, para su réplica en las entidades federativas y se inició un proceso para institucionalizar los 19 proyectos que se desarrollaron como piloto en las Coordinaciones Estatales de diversas entidades federativas, cuyo enfoque es la satisfacción de necesidades de usuarios potenciales.

Como ejemplos de lo anterior se encuentran: el Estudio de Regionalización Operativa de los Servicios de Salud de Morelos, como réplica del proyecto denominado Uso Potencial del Suelo, documentado en Veracruz para la identificación georreferenciada de zonas específicas de cultivo por municipio. Otro ejemplo es la Base de Datos Estatal con Análisis Multicriterio, para la Selección de Sitios Óptimos para la Construcción de Rellenos Sanitarios, en el Estado de Guerrero, como réplica al proyecto documentado en Nuevo León; así como la posibilidad de replicar en el estado de Jalisco el proyecto Programas Estatales de Atención y de Información Sociodemográfica de las Personas Adultas Mayores, documentado en San Luis Potosí y clústeres económicos en el estado de Nuevo León.

Cuadro 2.8 INEGI. Entrega de oficios a presidentes municipales

Entidad	Presidencias Municipales		Paquetes entregados	Avance
	Ayuntamiento/Jefatura Delegacional	Fecha inicio nueva administración		
Baja California Sur	5	24-28/09/2015	5	100 %
Campeche	11	01/10/2015	11	100 %
Colima	10	15/10/2015	10	100 %
Chiapas	122	01/10/2015	113	93 %
Distrito Federal	16	01/10/2015	16	100 %
Estado de México	125	01/01/2016	114	91 %
Guanajuato	46	10/10/2015	46	100 %
Guerrero	81	30/09/2015	81	100 %
Jalisco	125	01/10/2015	119	95 %
Michoacán	113	01/09/2015	113	100 %
Morelos	33	01/01/2016	33	100 %
Nuevo León	51	31/10/2015	51	100 %
Querétaro	18	01/10/2015	17	94 %
San Luis Potosí	58	01/10/2015	58	100 %
Sonora	72	16/09/2015	72	100 %
Tabasco	17	01/01/2016	17	100 %
Yucatán	106	01/09/2015	106	100 %
TOTAL	1 009		982	97 %

Se están desarrollando o se han ejecutado dieciocho proyectos en veinte entidades federativas con un total de cuarenta y seis réplicas conforme a la siguiente distribución:

Cuadro 2.9 INEGI: Réplicas de proyectos en entidades federativas, 2015

Proyecto (Guía)	Réplicas		Situación del proyecto
	Estado	Organismo	
Georreferenciación de información turística	Jalisco	Secretaría de Turismo, Gobierno del Estado de Jalisco.	Operando
	Chiapas	Secretaría de Turismo, Gobierno del Estado de Chiapas. Dirección de Geografía, Estadística e Información, Gobierno del Estado de Chiapas	En desarrollo
Focalización de rezago educativo	San Luis Potosí	Instituto Estatal de Educación para Adultos, Gobierno del Estado de San Luis Potosí	En desarrollo
	Michoacán	Instituto Estatal de Educación para Adultos, Gobierno del Estado de Michoacán	En desarrollo
Incendios en áreas naturales protegidas	Veracruz	Secretaría del Medio Ambiente, Gobierno del Estado de Veracruz	En desarrollo
Sítios de disposición final de residuos sólidos urbanos	Veracruz	Secretaría del Medio Ambiente, Gobierno del Estado de Veracruz	En desarrollo
Georreferenciación de la pobreza	Veracruz	Secretaría de Desarrollo Social, Gobierno del Estado de Veracruz	En desarrollo
	Durango	Universidad Juárez del Estado de Durango	Operando
	Chihuahua	Secretaría de Desarrollo Social del Estado	En desarrollo
Información para apoyo a la educación	Veracruz	Secretaría de Educación, Gobierno del Estado de Veracruz	En desarrollo
	Durango	Consejo Estatal de Población del Estado de Durango	En desarrollo
	Hidalgo	Programa Nacional de Becas de Apoyo a la Educación Básica de Madres Jóvenes y Jóvenes Embarazadas de la SEP	En desarrollo
Georreferenciación de la obra pública	Veracruz	Contraloría General, Gobierno del Estado de Veracruz	En desarrollo
	Chiapas	Dirección de Geografía, Estadística e Información, Gobierno del Estado de Chiapas	En desarrollo
	Aguascalientes	Coordinación Estatal de Planeación y Proyectos, Gobierno del Estado de Aguascalientes	En desarrollo

Mapa para ciegos y débiles visuales	San Luis Potosí	Agencia Turística Incluyente Tlachtlí	Operando
	Quintana Roo	Dirección General del DIF del Gobierno del Estado	En desarrollo
	Yucatán	Dirección General del DIF del Gobierno del Estado	En desarrollo
	Guanajuato	Comisión Nacional de Derechos Humanos del Gobierno del Estado de Guanajuato, Tlachtlí Campamento	Operando
Cobertura de salud	Baja California Sur	Secretaría de Salud del Gobierno del Estado	En desarrollo
Trazabilidad: Prevención del delito	Baja California Sur	Policia Preventiva del Ayuntamiento de la Paz, B.C.S.	Operando
	Distrito Federal	Delegación Iztapalapa	En desarrollo
Trazabilidad por tema de interés	Aguascalientes	Instituto Aguascalentense de las Mujeres, Gobierno del Estado de Aguascalientes	En desarrollo
	Durango	Dirección Municipal de Seguridad Pública del Ayuntamiento de Durango	En desarrollo
	Zacatecas	Dirección de Seguridad Pública del Municipio de Zacatecas	En desarrollo
	México Poniente	Comisión Estatal de Seguridad del Estado de México	En desarrollo
Modelado Gravimétrico	Aguascalientes	Coordinación Estatal de Planeación y Proyectos, Gobierno del Estado de Aguascalientes	En desarrollo
Análisis Multicriterio	Durango	Instituto Duranguense de Educación para Adultos, Gobierno del Estado de Durango	En desarrollo
	D.F. Norte	Telecomunicaciones de México	En desarrollo
Delimitación de área	Quintana Roo	Diócesis de Quintana Roo	Operando
	Yucatán	Diócesis de Yucatán	En desarrollo
	Campeche	Diócesis de Campeche	En desarrollo
	Jalisco	Diócesis de San Juan de los Lagos	Operando
	Nuevo León	Secretaría del Trabajo, Gobierno del Estado de Nuevo León Secretaría de Seguridad Pública, Gobierno del Estado de Nuevo León	Operando
Servicio de Información georreferenciada	Chiapas	Secretaría de Planeación, Gestión Pública y Programa de Gobierno	En desarrollo
	Chihuahua	Secretaría de Desarrollo Social	En desarrollo
		Secretaría de Salud	
		Servicios de Salud del Estado de Chihuahua	
		Instituto Chihuahuense de la Salud	
		Desarrollo Integral de la Familia del Estado	
	Michoacán	Instituto Chihuahuense de la Mujer	En desarrollo
		Coordinación Estatal de la Tarahumara	
		Pensiones Civiles del Estado de Chihuahua	
	Tamaulipas	Fideicomisos Instituidos en Relación con la Agricultura (FIRA)	En desarrollo
Coordinación de Planeación para el Desarrollo (CPLADE)		En desarrollo	
Asociación Nacional de Exportadores de Berries		En desarrollo	
Zacatecas	Secretaría de Seguridad Pública, Gobierno del Estado de Tamaulipas	En desarrollo	
	Instituto Municipal de Investigación, Planeación y Desarrollo Urbano (IMPLADU) del Ayuntamiento de Nuevo Laredo e Instituto de Competitividad y el Comercio Exterior (ICCE)	En desarrollo	
Información Municipal Delegacional	Durango	Municipio de Calera	En desarrollo
Programa Estatal de Atención a personas adultas	Durango	H. Congreso del Estado de Durango	Operando
Límites intermunicipales	Zacatecas	Unidad de Planeación de Gobierno del Estado	En desarrollo
	Tlaxcala	Ayuntamiento de Tlaxcala	En desarrollo

3. Vinculación y Servicio Público de Información

3.1 Servicio Público de Información

3.1.1 Divulgación

- Relación Secretaría de Educación Pública (SEP)-INEGI

En 2015 se entregaron a la SEP 8 gráficas y 5 mapas temáticos con información de los Censos Económicos 2014 como propuesta para su incorporación en el libro de texto gratuito "Atlas de México. Educación Primaria" del ciclo escolar 2016-2017.

- Sección Cuéntame de México

Se registraron 3 645 964 visitas a la sección, lo que significa el 20% de las visitas totales del sitio del INEGI en Internet. En el curso del año se incorporaron 4 contenidos, 5 temas con información para las 32 entidades federativas y se actualizaron 9 artículos.

- Productos de promoción

Durante el 2015, se generaron contenidos y diseño para 121 productos promocionales impresos (calendario de caballete, colección Cuéntame de México estatal y nacional, Cuadernos de notas, entre otros); 18 electrónicos (incluye banners); 481 mensajes para Facebook, 1 534 mensajes para Twitter y 57 infografías. En adición se elaboraron 10 guiones para videos y slideshows, entre ellos el del 5to Foro Mundial de la OCDE y GEO Ministerial Summit. Se realizaron materiales para 4 campañas publicitarias del INEGI SCIAN (Sistema de Clasificación Industrial de América del Norte), Censos Económicos 2014, Código de ética y Archivo Histórico del INEGI); 2 videos (Conociendo Sonora y Reloj de los Ciclos Económicos, versión 1.2); 3 videos tutoriales para resultados de los Censos Económicos 2014; 4 slideshows (Encuesta Intercensal 2015, stand del INEGI en el 5to Foro Mundial de la OCDE y para el evento Latin America Geospatial Forum 2015) y 3 actualizaciones de slideshows para la Feria Nacional de San Marcos 2015. Asimismo, se elaboró el diseño del sitio en Internet para el 5º Foro Mundial de la OCDE sobre Estadísticas, Conocimientos y Políticas, así como imagen para la plataforma MxSIG.4. Además de ello se realizó la corrección de estilo y ortotipográfica de 2 022 documentos, así como a los contenidos de los tres números de la revista Realidad, Datos y Espacio. Revista Internacional de Estadística y Geografía.

- Diseño de imagen y apoyo en instalaciones

Se elaboró el diseño de imagen y productos para 98 eventos institucionales que incluyen 83 en la Ciudad de México (incluyendo 24 reuniones de órganos colegiados del SNIEG) y 15 eventos institucionales en Aguascalientes (10 de impacto internacional), 12 ruedas de prensa (Ciudad de México), 5 eventos de capacitación, 2 firmas de convenios y 45 Talleres. Se elaboró también el diseño de imagen de 102 portadas registradas en el sistema ConProVe.

Respecto a exposiciones en museos, se generaron gráficos para la instalación permanente del mapa de piso de la Ciudad de Aguascalientes y de la "Línea del Tiempo de la Cartografía en México", ambas en el Museo Descubre de Aguascalientes, Aguascalientes.

En seguimiento al Programa Anual de Ferias 2015, se coordinó la participación del Instituto en dos ferias especiales, 13 ferias nacionales e internacionales y 14 estatales, con un total de 18 916 visitas. Se apoyó en la gestión presupuestal, envío de equipamiento y diseño de carteles con temática específica para 6 stands. Asimismo, se actualizaron los Lineamientos para la participación del Instituto Nacional de Estadística y Geografía en ferias, exposiciones, museos y eventos afines.

- Atención presencial

En el curso de 2015 se atendieron 8 253 estudiantes de nivel medio superior y superior, funcionarios y público en general, a través de visitas guiadas.

3.1.2 Servicios de Información

Durante el 2015, se brindó acceso y asesoría sobre el uso de la información estadística y geográfica generada por el INEGI de manera presencial en los Centros de Información del Instituto y la Red de Consulta Externa, conformada principalmente por bibliotecas de instituciones del sector educativo con las que se tiene convenio y, de manera remota mediante el Centro de Atención de Llamadas del Instituto, a través del número telefónico sin costo, chat, correo electrónico y redes sociales. Además, como apoyo a las actividades del SNIEG, se realizaron diversas entregas de Información Estadística y Geográfica a las Unidades del Estado.

Durante el mes de junio de 2015 se actualizó en la Normateca interna del Instituto, la "Norma para la difusión y promoción del acceso, conocimiento y uso de la Información Estadística y Geográfica" que genera el INEGI, y en el Sistema de compilación normativa del SNIEG se publicó el "Manual de Implementación de la Norma Técnica para el Acceso y Publicación de Datos Abiertos de la Información Estadística y Geográfica de Interés Nacional".

- Usuarios Atendidos

En el curso del 2015, en total se atendieron 156 157 usuarios en los 34 Centros de Información del Instituto distribuidos en todo el país, y mediante la cuenta de correo electrónico de atención a usuarios, el chat, así como por el número telefónico gratuito de larga distancia y en las redes sociales en las que el Instituto tiene presencia. Con relación al servicio que se brinda mediante el Sitio del INEGI en Internet, de acuerdo con los resultados de Google Analytics, se tuvo una cantidad cercana a las 15 millones de visitas, en las que se consultaron más de 53 millones de páginas, las cuales fueron realizadas por poco más de 8 millones y medio de usuarios.

Del total de usuarios atendidos, 72 243 (46.3 % del total) recurrieron a los Centros de Información, y 83 914 (53.7%) a servicios a través del Centro de Atención de Llamadas. Del total de 80 744 usuarios requerían información estadística y geográfica del Instituto y 3 170 identificación de entrevistadores y orientación de los operativos de campo que el INEGI llevó a cabo en el país durante el año, ello mediante la cuenta de correo electrónico del INEGI: atencion.usuarios@inegi.org.mx, el Chat del Sitio del INEGI en Internet, la atención telefónica mediante el número gratuito de larga distancia y la cuenta INEGI Informa en Facebook y Twitter.

Al 31 de diciembre de 2015, la cuenta INEGI Informa en Facebook tenía 120 963 seguidores, lo que representa 23 657 nuevos seguidores en ese año, mostrando un incremento de 24.3% con respecto a 2014. En la cuenta @INEGI_INFORMA en Twitter tenía 190 970 seguidores, de los cuales 47 034 son nuevos seguidores en 2015, lo que representa un 32.7 % de incremento con respecto al año anterior.

Durante el 2015 se atendieron un total de 383 solicitudes de usuarios estratégicos, mediante las cuales se entregó Información Estadística y Geográfica a Unidades del Estado del ámbito federal y estatal, así como a instituciones del sector privado y académico.

- Red de Consulta Externa

El programa de la Red de Consulta Externa, que se encuentra integrado por unidades de información afiliadas como bibliotecas, centros de información, centros de documentación y mapotecas de todo el país, ha mantenido la actualización continua de su acervo bibliográfico. Actualmente, la Red cuenta con un total de 508 unidades de información, de las cuales 405 pertenecen a instituciones de educación superior o investigación. Adicionalmente la Red de Consulta Externa tiene 384 bibliotecas públicas de Consejo Nacional para la Cultura y las Artes y dos de depósito legal.

Asimismo en el curso de 2015, se atendieron 169 338 usuarios a nivel nacional, en actividades asociadas a la promoción del conocimiento y uso de la información estadística y geográfica que genera el Instituto.

- Publicaciones y cartografía electrónica incorporada al Sitio del INEGI en Internet

El Instituto incorporó a la Biblioteca Digital 142 publicaciones y 152 metodologías (electrónicas), de las cuales 27 corresponden a Información de Interés Nacional. Asimismo, se incluyeron para su descarga gratuita los siguientes productos geográficos digitales:

Cuadro 3.1 INEGI. Productos cartográficos incorporados al sitio de Internet del INEGI para su consulta y descarga gratuita, 2015

Título genérico	Claves	Archivos
Carta de Hidrología	29	29
Carta de Relieve en 3-D Virtual, Estados Unidos Mexicanos	1	1
Carta de Relieve, Estados Unidos Mexicanos	1	1
Carta de Vértices GPS, Estados Unidos Mexicanos	1	1
Carta Ejidal, Estados Unidos Mexicanos	1	1
Carta Estatal Geológica	1	1
Carta Geográfica. Orohidrografía, Estados Unidos Mexicanos	1	1
Carta Tectónica, Estados Unidos Mexicanos	1	1
Carta Urbana	1	1
Carta Aeronáutica Mundial	6	6
Cartas Batimétricas	9	9
Cartas Catastrales	5	5
Cartas de Efectos Climáticos Regionales	1	1
Cartas de Evapotranspiración y Déficit de Agua	8	8
Cartas de Fisiografía	6	6
Cartas de Humedad en el Suelo	7	7
Cartas de Precipitación Total Anual	8	8
Cartas de Temperaturas Medias Anuales	8	8
Cartas de Uso del Suelo y Vegetación	717	897
Cartas de Uso Potencial	578	578
Cartas de Zonas Hidrogeológicas	38	38
Cartas Edafológicas	664	844
Cartas Geográficas	3	3
Cartas Geográficas	16	16
Cartas Topográficas	1 089	2 917
Cartas Topográficas (Información de Interés Nacional)*	382	382
Cartas Urbanas	186	186
Cartografía Censal Urbana	64	64
Cartografía Geoestadística	4 094	54 164
Cartografía Geoestadística Urbana	5 132	5 132
Cartografía Geoestadística Urbana y Rural Amanzanada	64	64
Condensados Estatales	27	27
Conjunto de Datos del Territorio Insular Mexicano	2	2
Conjunto de Datos Vectoriales de la Carta de Vegetación Primaria, (Nivel I y II)	1	1
Título genérico	Claves	Archivos
Conjunto de Datos Vectoriales de la Cartografía de Uso Potencial de las Tierras, (Continuo Nacional)	1	1
Conjuntos de Datos Vectoriales de Carreteras y Vialidades Urbanas. Edición 1	32	32
Espaciomapa, Estados Unidos Mexicanos	18	18
Espaciomapas Estatales	31	31
Fotomapa Urbano	3	3
Guía Uso del Suelo y Vegetación	1	1
Inventario Nacional de Fenómenos Geológicos	1	1
Mapa de la Red Geodésica Nacional	1	1

Mapa de Suelos Dominantes, Estados Unidos Mexicanos	1	1
Mapa de Susceptibilidad	9	9
Mapa Hipsográfico, Estados Unidos Mexicanos	1	1
Mapa Raster de Climas, Escala de Referencia: (Resolución Espacial 250m)	1	1
Mapas Urbanos	8	8
Marco Geoestadístico	18	18
México City Graphic	23	23
Modelo digital de elevación con resolución de 3m de la Zona del Popocatepetl	1	1
Modelos Digitales de Elevación de Alta Resolución LiDAR (superficie, ascii)	440	440
Modelos Digitales de Elevación de Alta Resolución LiDAR (superficie, grid)	440	440
Modelos Digitales de Elevación de Alta Resolución LiDAR (terreno, ascii)	440	440
Modelos Digitales de Elevación de Alta Resolución LiDAR (terreno, grid)	440	440
Mosaicos Urbanos	99	99
Pictomapa	1	1
Prontuarios de Información Geográfica y Municipal	32	32
Red Nacional de Caminos *	1	1
Total	15 192	67 453

*Información que también fue incorporada a la plataforma de datos.gob.mx

3.1.3 Producción de Contenidos Digitales

La Dirección de Producción, adscrita a la Dirección General Adjunta de Comunicación fue creada en el ejercicio 2015; tiene dentro de sus atribuciones la generación de contenidos digitales en formato de video para fortalecer la imagen institucional y la confianza de la población hacia los datos que genera, integra y difunde el INEGI, promoviendo el conocimiento y uso de la información estadística y geográfica a través de distintos canales tales como televisión, Internet, redes sociales, You Tube, o bien distintos espacios públicos o privados que faciliten su transmisión.

En materia de producción audiovisual durante el ejercicio 2015, la Dirección de Producción generó, mediante los procesos de pre-producción, producción y post- producción, los siguientes productos: 13 unidades de producción denominadas Videoboletines, mismos que se encuentran en el canal de YouTube Institucional para su consulta; 22 videos institucionales, de éstos 1 corresponde a la XII Plenaria "Earth Observations to Address Global Challenges": GEO, 1 para "Viernes de Café", 17 corresponden para el Reconocimiento INEGI 2015 al uso periodístico de la información estadística y geográfica, 1 como demostración de las posibilidades de la Sala de Prensa y 1 a las memorias de la creación del Sistema Nacional de Información Estadística y Geográfica.

3.1.4 Investigación y Estrategias de Mercado

- Detección de necesidades y satisfacción de usuarios

Se emitieron resultados del levantamiento de la Encuesta para la Medición de la Confianza en el INEGI y su Información 2014 en establecimientos.

Se realizaron 69 reportes de detección de necesidades y evaluaciones de satisfacción del usuario, entre los que se encuentran la participación del INEGI en redes sociales, evaluaciones del Sitio del INEGI en Internet, Centros de Información; Servicio de Información Estadística de Coyuntura (SIEC), Aplicaciones Móviles (App y Api); Sakbé Sistema de Ruteo de México, Censo portátil 1.0 así como la participación del Instituto en ferias y exposiciones, entre otros.

Se llevaron a cabo 47 Reportes del análisis de la demanda de información estadística y geográfica entre los que se encuentran las consultas realizadas por los Usuarios Externos que se captan en el Sitio del INEGI en Internet y los distintos puntos de atención del INEGI: Redes Sociales, Centros de Información, Correo electrónico, Telefonía y chat.

- Campañas de difusión

Se implementaron siete campañas de comunicación para promover la oferta de información, productos y servicios generados por el INEGI. Las campañas implementadas fueron: Encuesta Intercensal 2015, Directorio Estadístico Nacional de Unidades Económicas Interactivo DENUE 01/2015, Mapa Digital de México 6.1, Página Tripartita NAICS-SCIAN, Campaña de Resultados Definitivos de los Censos Económicos 2014, Campaña de Difusión MXSIG y Campaña de Archivo Histórico.

Se integró además el tiraje para 27 productos registrados en los Programas Anuales de Productos 2015 y 2016. Se elaboraron 13 cotizaciones de productos y servicios institucionales, a efecto de atender los requerimientos de diferentes unidades administrativas del INEGI. Finalmente se validaron 302 fichas técnicas de Productos institucionales impresos y digitales en el Sistema CONPROVE.

3.1.5 Producción Editorial

- Atención al Programa Anual de Productos.

En materia de producción editorial durante el ejercicio 2015, se logró, mediante los procesos de edición, revisión, preparación, reproducción y distribución, los siguientes resultados: de material impreso y digital, se atendieron un total de 2 590 títulos, se realizó la edición de 14 162 páginas y la impresión de 103 806 550 páginas que derivaron en un total de 7 874 043 ejemplares producidos. De los títulos atendidos, 1 738 corresponden a productos digitales y 852 a materiales impresos, además de que se trabajaron 398 órdenes menores.

En los productos impresos los resultados fueron los siguientes:

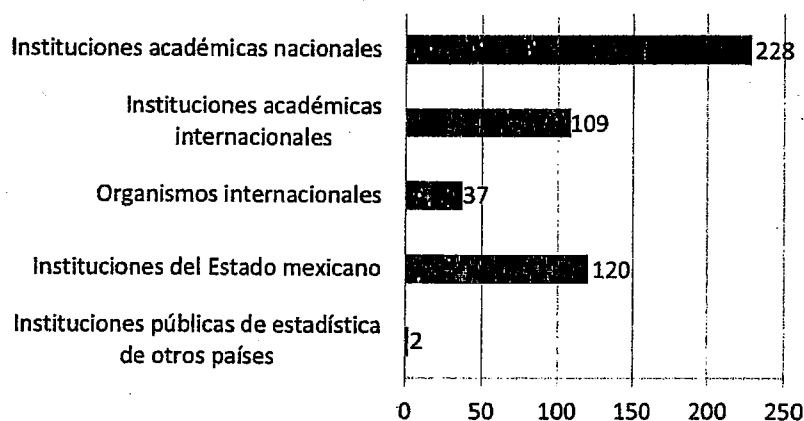
- Impresión Offset: cinco publicaciones con 7 888 ejemplares, 141 materiales para la promoción y difusión de los productos institucionales con 3 136 700 ejemplares, 9 títulos de manuales e instructivos con 67 145 ejemplares, para cuestionarios y formatos 69 títulos con un tiraje realizado de 4 075 695 y en productos cartográficos se realizaron 8 títulos con 29 445 ejemplares.
- Impresión Láser: tres publicaciones con 575 ejemplares, 32 discos compactos con 16 455 piezas, 485 materiales para la promoción y difusión de los productos institucionales con 389 243 ejemplares, 10 títulos de manuales e instructivos con 2 512 ejemplares, y para cuestionarios y formatos 86 títulos con un tiraje realizado de 147 674.
- Impresión en Serigrafía: cuatro materiales para la promoción y difusión de los productos institucionales con 711 ejemplares.

3.1.6 Acceso a Microdatos

Durante el ejercicio 2015, la demanda del servicio de Laboratorio de Microdatos ha seguido aumentando, lo que hizo necesario el incremento del número de terminales de 4 a 10; también se adquirieron derechos de uso de las últimas versiones de programas de software de análisis estadístico Stata y SPSS. De las 147 nuevas solicitudes de acceso a Microdatos que se recibieron en 2015, 43 están siendo atendidas mediante Laboratorio de Microdatos y 104 a través de procesamiento remoto.

De los 496 proyectos recibidos a partir de 2011, 154 los que aún se encuentran en atención. En el Gráfico 3.1 se observa la procedencia de los usuarios del servicio de Laboratorio de Microdatos o Procesamiento remoto al 31 de diciembre de 2015.

Gráfico 3.1 INEGI. Procedencia de usuarios del laboratorio de microdatos o procesamiento remoto, 2011-2015



Como se observa en el Gráfico 46 % de los usuarios son Instituciones Académicas Nacionales y 24% Instituciones del Estado Mexicano, 22% Instituciones Académicas Internacionales y 7.4 % Organismos Internacionales.

Durante el 2015 se firmaron 7 convenios de colaboración para acreditación estudiantes de postgrado e investigadores para que puedan tener acceso al Laboratorio de Microdatos con las siguientes instituciones: Universidad de California, Berkeley, Instituto Tecnológico y de Estudios Superiores de Monterrey (ITESM), Campus León, Innovations for Poverty Action-México, Centro de Investigación y Docencia Económicas, A.C. (CIDE), Universidad de California, Los Ángeles (UCLA), Universidad de Chile y Universidad Autónoma Metropolitana Unidad Azcapotzalco.

Para facilitar el seguimiento de todas las solicitudes de acceso a microdatos, durante el ejercicio 2015 se continuó con el desarrollo del sistema automatizado de gestión; actualmente, ya se encuentra en operación el módulo de la Dirección de Acceso a Microdatos y está en pruebas el correspondiente a los usuarios, cuya interfaz estará expuesta en el sitio del INEGI en Internet, para que éstos capturen sus datos de manera directa y el de los enlaces de las áreas generadoras. Con este desarrollo, las áreas generadoras podrán conocer los proyectos que están pendientes por atender.

En el 2015 se inició el trabajo del desarrollo del esquema de sede alterna del Laboratorio de Microdatos; se está estructurando de tal manera que pueda ser replicable en otras instituciones que deseen contar con uno. Se preparó una propuesta del convenio de colaboración a firmar con la institución que albergará la sede, así como los procedimientos de atención dentro de la sede alterna y las actividades que tendrán que desarrollar su personal. Se trabaja en la integración de un modelo replicable y la prueba piloto se está desarrollando con el Centro de Investigación y Docencia Económicas (CIDE), sede Santa Fe de la Ciudad de México.

3.2. Asuntos Internacionales

3.2.1. Cooperación Bilateral

Durante el ejercicio 2015, el Instituto se mantuvo como un referente en la región de América Latina y el Caribe. Por ello, en el ámbito bilateral se brindó asistencia técnica a diez países de la región. Destaca también la cooperación con países de regiones lejanas, como es el caso de Irán, así como para el intercambio de información, como es el caso de Corea del Sur, China y Egipto. Se continuó también brindando el apoyo al Instituto Haitiano de Estadística e Informática (IHSI) para la construcción de su indicador global de la actividad económica y, bajo la modalidad de pasantías, se recibieron delegaciones de instituciones homólogas de 6 países. El conjunto de actividades bilaterales se detalla en el Cuadro 3.2.

Cuadro 3.2 INEGI. Cooperación bilateral del INEGI, 2015 intercambio de información

Pais	Materia de cooperación	Modalidad
Colombia	<ul style="list-style-type: none"> - Metodológica sobre el Censo de Población y Vivienda 2010 - Información de las preguntas sobre educación, capacitación que se incluyen en los cuestionarios del Censo de Población - Programa Anual de Estadística y Geografía 2015 - Información sobre la estrategia de operación del Censo de Población y Vivienda así como los manuales operativos - Directorio Nacional de Unidades Económicas - Medición de la fuerza laboral en las fuerzas militares 	- Intercambio de Información con el Departamento Administrativo Nacional de Estadística (DANE)
	<ul style="list-style-type: none"> - Calidad de la encuesta anual manufacturera 	- Videoconferencia para intercambiar experiencias con el Departamento Administrativo Nacional de Estadística
Corea de Sur	<ul style="list-style-type: none"> - Cuestionario en línea del Censo Económico 2014 	- Intercambio de Información con el Statistical Research Institute
Costa Rica	<ul style="list-style-type: none"> - Diseño estadístico para encuestas en establecimientos - SDMX 	<ul style="list-style-type: none"> - Pasantía por parte de 3 funcionarios del Instituto Nacional de Estadística y Censos - Pasantía por parte de 3 funcionarios del Instituto Nacional de Estadística y Censos
	<ul style="list-style-type: none"> - Desarrollo de un sistema informático integrado para la captura y procesamiento de información en tabletas 	- Pasantía por parte de 3 funcionarios del Instituto Nacional de Estadística y Censos
Chile	<ul style="list-style-type: none"> - Cuenta de Gastos Ambientales 	- Videoconferencia para intercambiar experiencias con el Banco Central
	<ul style="list-style-type: none"> - Estadísticas Económicas – Sector Servicios - Uso de dispositivos móviles para censos y encuestas así como para la actualización y edición cartográfica 	<ul style="list-style-type: none"> - Pasantía por parte de 2 funcionarios del Instituto Nacional de Estadística - Videoconferencia para intercambiar experiencias con el Instituto Nacional de Estadística
China	<ul style="list-style-type: none"> - Censos Económicos, Censo de Población y Censos de Gobierno, Seguridad Pública y Justicia 	- Visita de trabajo por parte de una delegación de la National Administration of Surveying, Mapping and Geoinformation (NASG). En el marco del Acuerdo Específico suscrito con la NASG el INEGI recibió imágenes de satélite ZY-3 de los 12 países de la Asociación de Estados del Caribe
Ecuador	<ul style="list-style-type: none"> - Actividad principal en empresa y en establecimiento - Encuestas de victimización 	<ul style="list-style-type: none"> - Intercambio de Información con el Instituto Nacional de Estadística y Censos (INEC) - Asesoría al Instituto Nacional de Estadística y Censos (INEC)
	<ul style="list-style-type: none"> - Certificación de la operación estadística de centros de privación de la libertad, de homicidios y del sistema integración de atención a la fiscalía de delitos 	- Asesoría al Instituto Nacional de Estadística y Censos (INEC)
	<ul style="list-style-type: none"> - Certificación de la operación estadística Directorio de Empresas y Establecimientos 	- Asesoría al Instituto Nacional de Estadística y Censos (INEC)
	<ul style="list-style-type: none"> - Índice de Precios 	- Pasantía por parte de 1 funcionario del Instituto Nacional de Estadística y Censos
	<ul style="list-style-type: none"> - Encuestas de manufactura y servicios 	- Videoconferencia para intercambiar experiencias con el Instituto Nacional de Estadística y Censos
	<ul style="list-style-type: none"> - Encuesta de micronegocios 	- Videoconferencia para intercambiar experiencias con el Instituto Nacional de Estadística y Censos
Egipto	<ul style="list-style-type: none"> - Encuesta de micronegocios - Directorio de Empresas y Establecimientos 	<ul style="list-style-type: none"> - Videoconferencia para intercambiar experiencias con el Instituto Nacional de Estadística y Censos - 4 Videoconferencias para intercambiar experiencias con el Instituto Nacional de Estadística y Censos
	<ul style="list-style-type: none"> - Muestra del Censo de Población y Vivienda para los años 2000 y 2010 	- Intercambio de Información con la Central Agency for Public Mobilization
EUA	<ul style="list-style-type: none"> - En materia geográfica 	- Visita de trabajo por parte de 5 funcionarios de la Agencia Nacional de Inteligencia Geoespacial del Departamento de Defensa de los Estados Unidos de América
Haití	<ul style="list-style-type: none"> - Conformación de un Indicador Global de la Actividad Económica 	- 2 misiones de asesoría al Instituto Haitiano de Estadística e Informática

País	Materia de cooperación	Modalidad
Irán	- Marco legal del INEGI, Sistema Nacional de Información Estadística y Geográfica, Encuesta Nacional de Ingresos y Gastos y Módulo de Condiciones Socioeconómicas sobre la situación de la infancia y adolescencia	- Pasantía por parte de una delegación del Ministerio de Cooperativas, Trabajo y Bienestar Social
	- Analizar la posibilidad de que el INEGI suscriba un Memorandum de Entendimiento con el Centro de Estadística de Irán	- Visita del Embajador de Irán en México
Nicaragua	- Registros administrativos y SNIEG	- Pasantía por parte de 3 funcionarios del Instituto Nacional de Información de Desarrollo
Panamá	- Encuesta Nacional de Victimización y Seguridad Ciudadana de Panamá	- Asesoría al Instituto Nacional de Estadística y Censos.
	- Cartografía censal	- Videoconferencia para intercambiar experiencias con el Instituto Nacional de Estadística y Censos.
Paraguay	- Encuesta Económica a Empresas	- Asesoría a la Dirección General de Estadísticas, Encuestas y Censos
	- Socialización de los resultados de la Evaluación del Censo de Paraguay de 2012 y de Proyecciones de Población	- Asesoría a la Dirección General de Estadísticas, Encuestas y Censos
Perú	- Metodología del cálculo de las tasas de fecundidad y mortalidad ajustes en la elaboración de los factores de expansión en el nuevo diseño muestral de la Encuesta Demográfica y de Salud Familiar (ENDES)	- Asesoría al Instituto Nacional de Estadística e Informática.
	- Diseño de la muestra de la Encuesta Demográfica y de Salud Familiar (ENDES) 2015-2016	- Asesoría al Instituto Nacional de Estadística e Informática
	- SDMX	- Videoconferencia para intercambiar experiencias con el Instituto Nacional de Estadística e Informática
República Dominicana	- Diseño metodológico de los precios promedio	- Videoconferencia para intercambiar experiencias con la Oficina Nacional de Estadística

3.2.2 Cooperación Multilateral

En el ámbito multilateral destaca el involucramiento del INEGI en grupos de gran responsabilidad como son:

- Grupo Interinstitucional y de Expertos en Indicadores de los Objetivos de Desarrollo Sostenible (IAEG-SDGs por sus siglas en inglés), del cual México representa a la región de Centro América y Co-preside este Grupo a nivel Mundial.
- Comité de Expertos de las Naciones Unidas para la Gestión Global de la Información Geoespacial (UNGGIM) en el que México Co-Preside al Comité global junto con los Estados Unidos y China.
- Preside UNGGIM: Américas.
- Preside la Conferencia Estadística de las Américas para el bienio 2016-2017.

Adicionalmente, el Instituto aportó su experiencia y conocimiento como miembro de 133 Grupos de Expertos de los Organismos Internacionales.

Durante el 2015 se fue sede de importantes conferencias internacionales, entre las que destaca el 5to. Foro Mundial de la Organización para la Cooperación y el Desarrollo Económicos (OCDE) sobre Estadísticas, Conocimiento y Políticas, el Foro Latinoamericano Geoespacial 2015 y la Cumbre Ministerial del Grupo de Observaciones de la Tierra, entre muchas otras actividades de gran relevancia.

El INEGI continuó fortaleciendo su presencia en foros internacionales como miembro de once organismos internacionales (IASS, IASC, IAOS, FIG, GEO, IASI, ICA, IIASA, ISI, ISPRS y OGC) y de la Asociación Mexicana de Estadística; compartiendo experiencias en el desarrollo de metodologías en el ámbito estadístico y geográfico. Se coordinaron las respuestas de las solicitudes de información formuladas por organismos internacionales en materia estadística y geográfica, conforme el Cuadro 3.3.

Cuadro 3.3 INEGI. Cooperación multilateral del INEGI, 2015

Organismo	Temática
Banco Mundial	- Encuesta sobre las iniciativas de Big Data para los Objetivos de Desarrollo Sostenible
Comisión Económica para América Latina y el Caribe (CEPAL)	- Cuestionario "Caracterización del proceso de creación de estadísticas armonizadas sobre TIC en los organismos nacionales de estadística, 2014" - Encuesta en línea sobre Violencia de Género - Encuestas: Actualización de datos y contenidos de la publicación de 2008 Estado de la Situación de las estadísticas ambientales en América Latina y el Caribe y el estado de avance de la ronda de los censos de 2020 e identificación de las necesidades nacionales
COI	- Cuestionario para la elaboración de un Informe Mundial sobre las Ciencias Oceánicas que fue completado por la Secretaría de Marina (SEMAR)
FAO	- Cuestionario sobre Uso de Tierras y Regadío 2014 y el anexo sobre cambio en el uso de la tierra - Cuestionario sobre Uso de Plaguicidas - Cuestionario sobre Producción de Cultivos y Ganado 2014 - Cuestionario sobre Fertilizantes - Cuestionario sobre seguridad alimentaria
Grupo Praia	- Comentarios a la hoja de ruta del Grupo Praia
Grupo Washington	- Informe Anual del País
ICA	- Informe Nacional de México 2011-2015
IIASA	- Info-Sheet de México
OCDE	- Cuestionario sobre ponderaciones de gasto anual para los índices de precios al consumidor nacional - Cuestionario sobre las políticas de transporte y turismo - Cuestionario sobre las prácticas nacionales en la medición de precios y cambios en los volúmenes para la salud en las cuentas nacionales - Cuestionario corto sobre Esquemas de Pensiones Patrocinados por el Gobierno - Comentarios al "Supporting the Post-2015 Development Agenda: The Role of the OECD and its Members" - Comentarios al Government at a Glance - Comentarios al Crecimiento inclusivo y Enfoque de los Retos Económicos - Comentarios al primer borrador sobre la distribución de la riqueza de los hogares - Cuestionario para mejorar la calidad y la disponibilidad internacional de datos sobre la infraestructura del transporte - Encuesta sobre el tratamiento a las multinacionales en las cuentas nacionales - Cuestionario sobre Fuerza Laboral 2015 - Comentarios al borrador de recomendaciones sobre Gobernanza del Agua - Comentarios al documento ¿Hacia el Crecimiento Verde? Seguimiento de los progresos - Aclaración sobre los cuestionarios de fuerza laboral, particularmente sobre la variable duración del desempleo - Cuestionario metropolitano y regional - Comentarios de la SEMARNAT a la versión revisada de los Principios de la Gobernanza del Agua - Complemento al Cuestionario Regional de la OCDE con información sobre crímenes y robo de vehículos - Comentarios sobre el proyecto de terminación del mandato del Grupo de Expertos (BE) sobre SDMX - Comentarios al borrador del capítulo "Well-being and volunteering" de la publicación How's Life? - Comentarios a la propuesta de agenda del 2015 Green Growth and Sustainable Development Forum - Información sobre satisfacción con la vida correspondiente a 2013 - Comentarios a la 7ª. Edición del Manual Frascati sobre las directrices para la recolección de los datos sobre investigación y desarrollo - Cuestionario de la Encuesta sobre las Orientaciones de Mediano Plazo - Información sobre la escala de contribuciones de México para el 2016 - Comentarios al documento: Orientaciones Estratégicas para la preparación del Programa de Trabajo y Presupuesto del Comité de Estadística y Política Estadística de la OCDE para el bienio 2017-2018
OIT	- Comentarios a la Memoria del Convenio 160 sobre Estadísticas del Trabajo - Cuestionario Q1 (Censos de Población) y Q2 (Encuestas de Hogares) - Cuestionario sobre Estadísticas del Trabajo 2014 - 12 cuestionarios de metadatos de los censos y encuestas económicas como respuesta complementaria a los cuestionarios sobre migración laboral
ONU	- Montly Bulletin of Statistics (12) - Comentarios al Sistema de Cuentas Económicas Ambientales para la Agricultura, Silvicultura y la Pesca (SEEA-AFF) - Cuestionario sobre Índices de la Producción Industrial - Cuestionario sobre Estadísticas Vitales - Cuestionario sobre Estimaciones de Población - Cuestionario Índices de Producción Industrial 2014

Organismo	Temática
	<ul style="list-style-type: none"> - Cuestionario Industrial Commodity Statistics - Comentarios al documento sobre Tendencias Futuras de la Administración de la Información Geoespacial - Cuestionario sobre migración para el anuario estadístico - Reporte de México sobre el estado de las actividades de información geoespacial - Dos cuestionarios de la Consulta Mundial sobre índices de comercio exterior y la vinculación de las estadísticas de comercio internacional con el registro de empresas - Cuestionario sobre Big Data para las estadísticas oficiales - Cuestionario del resumen de la propuesta de indicadores de los Objetivos de Desarrollo Sostenible (SDGs) - Aclaraciones para el Demographic Yearbook 2014 - Cuestionario sobre los Números Índice de la Producción Industrial, actualizado al 3er. Trimestre del 2015 - Comentarios al Programa de Trabajo del UNGGIM que será presentado a ECOSOC en 2016 - Comentarios a los Términos de referencia del Grupo de Expertos de Administración de la Tierra y Gestión - Comentarios a los Términos de referencia del Grupo de Tareas sobre Tendencias en los Arreglos Institucionales para la Administración de la Información Geoespacial - Comentarios al manual de Metadatos para Estadísticas de corto plazo
SRE	<ul style="list-style-type: none"> - Matriz de actividades 2015 del INEGI en materia de información con perspectiva de género - Información sobre indicadores estratégicos de ocupación y empleo para la integración del informe sobre acceso y protección del derecho al trabajo
Secretaría del Trabajo	<ul style="list-style-type: none"> - Indicadores sobre empleo en el marco de la Presidencia Turca del G20, para la actualización y monitoreo de los Planes de Empleo adoptados durante 2014
UIT	<ul style="list-style-type: none"> - Cuestionario corto en línea sobre acceso y uso de TICs en Hogares y por individuos 2015
UNCTAD	<ul style="list-style-type: none"> - Aclaraciones al cuestionario sobre el uso de TIC en las empresas y sobre el sector de las TIC 2014 - Cuestionario 2015 sobre el uso de TIC en las empresas y sobre el sector de las TIC.
UNECE	<ul style="list-style-type: none"> - Comentarios a las Recomendaciones de la Conference of European Statisticians (CES) para los Censos 2020 de Población y Vivienda - Comentarios a la consulta 5/6 sobre movilidad laboral y globalización en preparación de la reunión plenaria de la Conferencia de Estadísticos Europeos - Cuestionario del Grupo de Trabajo para la Valoración del Trabajo Doméstico no Remunerado - Cuestionario sobre prácticas de gestión de riesgos para el Comité de Modernización sobre Marco Organizacional y Evaluación (MCOFE) - Comentarios a la declaración sobre el rol de las Oficinas Nacionales de Estadística en el monitoreo de los Objetivos de Desarrollo Sostenible - Comentarios sobre los trabajos para la integración de la hoja de ruta para la implementación de la declaración de la CES sobre los ODS - Encuesta para la mejora de la medición del valor de las estadísticas oficiales
UNESCO	<ul style="list-style-type: none"> - Comentarios a la lista de indicadores para el seguimiento a las metas de educación identificadas por el Grupo de Trabajo de Composición Abierta y el Comité Directivo de Educación para Todos - Cuestionario sobre las Estadísticas de Alfabetismo - Cuestionario sobre el Logro Educativo - Cuestionarios de la Encuesta 2015 sobre Empleo Cultural
UNFPA	<ul style="list-style-type: none"> - Cuestionario de la encuesta sobre el apoyo brindado por el UNFPA a los INE para la producción y uso de datos de censos de población y vivienda
UNGGIM	<ul style="list-style-type: none"> - Cuestionarios de los grupos de trabajo: 1) Sistemas de Producción y Análisis; 2) Estructuras de financiación, sistemas de difusión y de datos; 3) Estructura de Información Geoespacial y 4) Estructura de las Organizaciones para la Administración de la Información Geoespacial
UNICEF	<ul style="list-style-type: none"> - Comentarios al documento sobre Estimación de la Mortalidad Infantil del 2015 desarrolladas por el Grupo Interagencial de Naciones Unidas para la Estimación de la Mortalidad Infantil
UNWTO	<ul style="list-style-type: none"> - Comentarios sobre el Glosario Básico para la Medición del Turismo Subnacional, como parte de la Consulta Mundial sobre el mismo

• Otras Acciones Multilaterales:

FMI (Fondo Monetario Internacional): Visita de trabajo por parte de un funcionario de la Dirección General de Estadísticas Económicas al FMI sobre cambios metodológicos del Índice Nacional de Precios al Consumidor.

• Acciones para la implementación del Artículo 51 de la LSNIEG:

– Se realizaron tres presentaciones sobre el artículo 51 al Comité Ejecutivo del Subsistema Nacional de Información Demográfica y Social, al Comité Técnico de Estadísticas de Comercio Exterior y al Comité Ejecutivo del Subsistema Nacional de Información de Gobierno, Seguridad Pública e Impartición de Justicia.

- Se conformó el Directorio de puntos focales de las Direcciones Generales del INEGI así como de las Unidades de Estado responsable para la operación del sitio de intercambio de información de interés nacional.
- Se impartieron 3 Talleres para el manejo del Sitio de Intercambio de Información de Interés Nacional a funcionarios de CONAFOR, SEMARNAT, INECC, SE, SEP, SS, Banco de México, SCT, SENER, CONAPO, SEMAR, SAT de la SHCP, SEGOB y STPS.

IASI (Inter-American Statistical Institute): Se revisaron y enviaron 13 notas informativas para su publicación en el Boletín de IASI: 1) Resultados preliminares de los Censos Económicos 2014; 2) Supervivencia de los negocios en México y su esperanza de vida; 3) Encuesta Intercensal 2015; 4) Módulos de medio ambiente en el Censo Económico 2014; 5) Boletines conmemorativos de Estadísticas a propósito del Día Mundial de; 6) Información Ambiental de los Censos Económicos 2014; 7) Obesidad y Sobrepeso, tema de interés en México; 8) Uso de la Tablet en las encuestas nacionales agropecuarias 2012 y 2014; 9) Encuesta Nacional sobre Disponibilidad y Uso de las tecnologías de la Información en los Hogares (ENDUTIH) 2015; 10) Perfil de las empresas manufactureras de exportación; 11) estadísticas de exportaciones por Entidad Federativa; 12) Encuesta Mensual sobre Establecimientos Comerciales; 13) Metodología: servicio de telefonía móvil y Medición de la economía informal.

Asimismo, se coordinaron las siguientes acciones de cooperación con organismos internacionales:

- CEA-CEPAL(Conferencia Estadística de las Américas-Comisión Económica para América Latina y el Caribe): 1) Diagnóstico del estado de las estadísticas de Seguridad Pública y Justicia Penal; 2) Validación del informe final de la XIV reunión del Comité Ejecutivo de la CEA-CEPAL; 3) En el marco de los trabajos del Grupo de Trabajo sobre Cuantificación de la Cooperación Sur-Sur, se realizaron aportaciones al Glosario de Términos que fue revisado en el Taller Anual de Retroalimentación sobre el Registro Nacional de la Cooperación Internacional para el Desarrollo.
- FAO (Organización de las Naciones Unidas para la Alimentación y la Agricultura): 1) Se revisó el documento del Marco de Seguimiento y Evaluación de la Estrategia Mundial; y 2) Se emitieron comentarios al informe técnico "Methods and Results of the Food Insecurity Experience Scale Indicators".
- IIASA (International Institute for Applied Systems Analysis): Se organizó conjuntamente con el CONACYT, la visita de trabajo a México del Dr. Pavel Kabat, Director General de IIASA y un grupo de investigadores.

3.2.3. Instrumentos Jurídicos suscritos por el INEGI

En 2015 se suscribieron los siguientes Acuerdos Interinstitucionales con instituciones homólogas y organismos Internacionales para fortalecer sus relaciones de cooperación.

Cuadro 3.4 INEGI. Instrumentos jurídicos suscritos. 2015

Pais/Organismo	Tipo de documento
Asociación de los Estados del Caribe	- Memorandum de Entendimiento con la Asociación de los Estados del Caribe, Embajada de México en Trinidad y Tobago y la Universidad de las Indias Occidentales, Campus San Agustín.
El Salvador	- Memorandum de Entendimiento para proporcionar el Sistema de Integración y Mantenimiento de los ODM a la Secretaría Técnica y de Planificación de la Presidencia
España	- Adenda al Acuerdo Específico de Cooperación entre el Instituto Geográfico Nacional (IGN) de España y el INEGI
Estados Unidos de América	- Convenio de Cooperación con la Agencia Nacional de Inteligencia Geoespacial del Departamento de Defensa de los EUA
Honduras	- Memorandum de Entendimiento para proporcionar el Sistema de Integración y Mantenimiento de los ODM al Instituto Nacional de Estadística
UNICEF	- Memorando de Entendimiento entre el INEGI y UNICEF 2015-2018 para el desarrollo de proyectos de colaboración y actividades que contribuyan a la generación de datos y conocimiento sobre la situación de los niños, niñas y adolescentes en México y el avance hacia el cumplimiento de sus derechos.

3.2.4 Capacitación Internacional

- Misiones Internacionales

Se coordinó y supervisó la participación de 86 funcionarios del Instituto en 198 misiones al extranjero las cuales conformaron el programa de viajes al extranjero 2015 del INEGI, permitiendo su actualización profesional y contribuir en foros internacionales en la discusión y análisis de las recomendaciones en las materias sustantivas del Instituto.

Cuadro 3.5 INEGI. Misiones Internacionales de funcionarios del INEGI. 2015

Dirección General	No. de misiones realizadas
Presidencia	5
Vicepresidencia de Información Geográfica y del Medio Ambiente	20
Vicepresidencia de Información Demográfica y Social	11
Vicepresidencia de Información de Gobierno, Seguridad Pública e Impartición de Justicia	3
Vicepresidencia de Información Económica	3
DG de Administración	10
DG de Vinculación y Servicio Público de Información	14
DG de Integración, Análisis e Investigación	13
DG de Estadísticas Económicas	50
DG de Estadísticas Sociodemográficas	13
DG de Geografía y Medio Ambiente	36
DG de CSNIEG	2
DG de Estadística de Gobierno, Seguridad Pública y Justicia	18
Total	198

- Formación de recursos humanos

En cuanto a la formación de recursos humanos, se gestionó la participación de funcionarios del INEGI en cursos presenciales ofrecidos por diversas instituciones:

- Curso "Programación Financiera" organizado por el Comisión Económica para América Latina y el Caribe (CEMLA).
- Curso Contabilidad de Banco Central y Análisis Macroeconómico, organizado por CEMLA.
- Curso Índices de Precios de Bienes Inmuebles, organizado por CEMLA.
- Seminario Internacional sobre Remesas y Migración, organizado por CEMLA.
- Reunión Intersecretarial para el proceso preparatorio de la Tercera Conferencia Internacional sobre Financiación al Desarrollo.
- Curso Estadísticas sobre la Posición de activos y pasivos financieros externos, organizado por CEMLA.
- 2ª. Reunión de la Red de Monitoreo de los Objetivos de Desarrollo del Milenio (ODM) convocada por la Cancillería.
- Reunión informativa sobre el proceso de organización de la Conferencia Regional sobre Población y Desarrollo de América Latina y el Caribe.
- Reunión ordinaria 2015 de la Sección Nacional del Instituto Panamericano de Geografía e Historia (IPGH) en la Ciudad de México.

En cuanto a los cursos a distancia se participó en los siguientes:

- Marco Central del Sistema de Contabilidad Ambiental-Económica para América Latina y el Caribe.
- "La Medición de la Violencia contra las Mujeres", organizado por la CEPAL.
- "Políticas de Cuidado", CEPAL.

Adicional a lo anterior se apoyó y coordinó la realización de los siguientes encuentros/talleres/foros internacionales en México: a) XVI Encuentro Internacional de Estadísticas de Género: desafíos estadísticos hacia la implementación de la agenda post 2015, b) Taller Internacional sobre Registros Estadísticos de Negocios, Censos Económicos y Estadísticas Económicas Integradas, c) 5° Foro Mundial de la OCDE sobre las Estadísticas, el Conocimiento y las Políticas Públicas y d) Foro Latinoamericano Geoespacial 2015 y Cumbre Ministerial del Grupo de Observaciones de la Tierra.

También en el curso del año se realizó la búsqueda, resumen y análisis de documentos para la integración de 9 carpetas electrónicas para apoyar la participación de la Alta Dirección en reuniones y foros de expertos de los organismos internacionales.

3.3 Vinculación con Sectores Estratégicos

- Integración y funcionamiento del Consejo Consultivo de Usuarios de la Información del Instituto Nacional de Estadística y Geografía

El Instituto tiene entre sus responsabilidades, la difusión oportuna de la información estadística y geográfica a través de mecanismos que faciliten su consulta. El valor y la calidad de la información estadística y geográfica dependen directamente de la relevancia y el aprovechamiento de la misma por parte de los usuarios, razón por la cual es fundamental detectar sus necesidades de información, evaluar la satisfacción de los productos y servicios que ofrece el Instituto.

En virtud de lo anterior, la Junta de Gobierno consideró necesario establecer un Consejo Consultivo de Usuarios de la Información (CCU), como órgano de participación y consulta encargado de opinar, recomendar y asesorar al Instituto en la detección de necesidades de información estadística y geográfica.

A partir de esta consideración, se establecieron las "Reglas para la integración y funcionamiento del Consejo Consultivo de Usuarios de la Información del Instituto Nacional de Estadística y Geografía", que fueron aprobadas en términos del Acuerdo 5ª/II/2015, tomado durante la Quinta Sesión 2015 de la Junta de Gobierno del INEGI.

El Consejo Consultivo de Usuarios, está conformado de la siguiente manera:

- Presidente: Presidente del INEGI.
- Presidente Suplente: Un Vicepresidente de la Junta de Gobierno del INEGI designado por el Presidente.
- Secretario Ejecutivo: El Titular de la Dirección General de Vinculación y Servicio Público de Información (DGVSPI).
- Secretario Técnico: Designado por el Secretario Ejecutivo y que contará con el nivel jerárquico mínimo de Dirección de Área.
- Consejeros del INEGI: Los Integrantes de la Junta de Gobierno del INEGI y las Direcciones Generales responsables de la Generación y Difusión de Información Estadística y Geográfica.
- Consejeros Usuarios: Instituciones y Organismos del sector privado y social.
 - Centro de Estudios Económicos del Sector Privado (CEESP);
 - Consejo Empresarial para el Desarrollo Sostenible (CESPEDES);
 - Colegio de Topógrafos, A.C.;
 - Asociación Mexicana de Agencias de Inteligencia de Mercado y Opinión A.C. (AMAI);
 - Asociación Mexicana de Empresas Ambientales (AMEXA);
 - Asociación de Bancos de México (ABM);
 - Instituto Mexicano para la Competitividad (IMCO);
 - Instituto Mexicano de Ejecutivos de Finanzas (IMEF);
 - Mexicanos Primero;
 - Mexicanos Unidos Contra la Delincuencia;
 - México SOS;
 - México ¿Cómo vamos?;
 - México Evalúa, Centro de Análisis de Políticas Públicas, A.C.;
 - México Social;
 - Sociedad Mexicana de Demografía (SOMEDE);
 - PRONATURA, A.C., y
 - Centro de Investigación para el Desarrollo A.C. (CIDAC).

La Instalación y Primera Sesión del Consejo Consultivo de Usuarios de la Información del INEGI se llevó a cabo el 2 de diciembre del 2015. Las propuestas de los Consejeros se plasmaron en una minuta que ha sido revisada y aprobada por los mismos. Se estableció la cuenta de correo electrónico ccu.info@inegi.org.mx que servirá como foro permanente de comunicación entre los miembros del CCU.

Esta vinculación se logró a través de las siguientes actividades:

- INEGI a la Mano

En la búsqueda de responder a las necesidades y requerimientos de información de los usuarios con un enfoque al mercado y no al producto, se ha seguido trabajando con el programa INEGI a la Mano.

En el año 2015, se presentó el programa a 38 organismos e instituciones (31 del sector privado y 7 del sector público). Se promovieron 35 Convenios de Colaboración a nivel nacional, de los cuales 21 se firmaron y 14 están en proceso de revisión.

Se capacitó además a 6 818 usuarios de diferentes organismos, instituciones y empresas a través de cursos básicos de introducción al INEGI y talleres de herramientas para el uso y acceso a la información estadística y geográfica.

- Diplomado "Minería de Datos"

En atención a una solicitud de la Auditoría Superior de la Federación para capacitar a sus funcionarios con un grado de conocimiento y manejo de información estadística y geográfica más avanzado, la Dirección de Vinculación con el Poder Legislativo implementó un programa de capacitación especializado que se llamó Diplomado en Minería de Datos. Contemplando la temática y estructura del mismo, se promovió durante los meses agosto, septiembre y octubre, teniendo una participación de 21 colaboradores de los siguientes organismos de los sectores público, privado y social: Presidencia de la República, Instituto Mexicano del Seguro Social (IMSS), PRODECON, NOKIA, Green Momentum y United Way.

- Atención a Solicitudes de Información

En el curso de 2015 se atendieron las solicitudes específicas de información de los siguientes organismos y empresas:

- Asociación Mexicana de Profesionales Inmobiliarios, A.C. (AMPI D.F).
 - Asociación Mexicana de Restaurantes, A.C.
 - Asociación Nacional de la Industria Química (ANIQ).
 - Cámara Mexicana de la Industria de la Construcción D.F (CMIC D.F).
 - Cámara Nacional de la Industria de la Cerveza y de la Malta (CANICERM).
 - Cámara Nacional de la Industria de la Transformación (CANACINTRA).
 - Cámara Nacional de la Industria de Restaurantes y Alimentos Condimentados (CANIRAC).
 - INMEGA.
 - Wal-Mart de México.
 - Grupo Modelo.
 - Grupo Bimbo.
 - SCA.
 - Empresa GS1.
 - Cámara Italiana de Comercio.
 - Cámara Española de Comercio.
- Participación del sector privado en el 5° Foro Mundial de la OCDE sobre Estadísticas, Conocimiento y Políticas

En el 2015, México fue sede del 5° Foro Mundial de la OCDE, que se llevó a cabo en la ciudad de Guadalajara, Jalisco del 13 al 15 de octubre, en el centro de exposiciones "ExpoGuadalajara".

En reconocimiento a las empresas del sector privado promotoras de los valores enfocados al bienestar de su personal, de la sociedad y el medio ambiente, se les invitó a que formaran parte del 5° Foro Mundial de la OCDE, en un espacio de exhibición para que compartieran sus experiencias y casos de éxito con los más de 900 asistentes; también se les invitó a participar a través de la "adopción de un experto", con el fin de ayudar en la logística de expositores de diferentes países que tienen experiencias que compartir, pero no cuentan con todos los recursos para asistir al evento.

Las empresas que tuvieron presencia en el evento fueron: FEMSA, Grupo Modelo, IBM, Grupo Bimbo, Banamex, Cinépolis, Grupo LALA y Casa Cuervo.

3.4. Vinculación con el Poder Legislativo

- Principales acciones desarrolladas con la H. Cámara de Diputados.
 - Durante el año de 2015 se monitorearon las sesiones celebradas por la LXII y LXIII Legislaturas del H. Congreso de la Unión, con un total de 58 sesiones ordinarias y 6 sesiones de la Comisión Permanente celebradas en la H. Cámara de Diputados.
 - Se dio seguimiento al trámite de 73 asuntos legislativos en la Cámara de Diputados.
 - Se emitió la opinión institucional respecto de 9 iniciativas y 9 puntos de acuerdo propuestos por legisladores de diversos Grupos Parlamentarios, a través de la Mesa Directiva de la H. Cámara de Diputados y de los Presidentes de las Comisiones a las que fueron turnados los asuntos correspondientes.
 - Se atendieron 37 solicitudes de información estadística y geográfica, realizadas por diversos diputados y asesores, así como del Centro de Estudios para el Desarrollo Rural Sustentable y la Soberanía Alimentaria (CEDRRSA) y de la Unidad de Servicios de Información Estadística y Geográfica (USIEG) de la H. Cámara de Diputados. El 95% de las solicitudes se atendieron de manera directa y el resto se gestionó con las áreas generadoras.
 - Se promovió en la H. Cámara de Diputados, diversos cursos, talleres y presentaciones de INEGI a la Mano, así como la difusión de los resultados de los proyectos concluidos por el INEGI durante el periodo referido.

Derivado de los trabajos de vinculación realizados a finales del año de 2014 con funcionarios, de la Auditoría Superior de la Federación (ASF), entre los meses de enero y marzo de 2015 se celebraron diversas reuniones de trabajo, en las que se concretó la realización de un programa de capacitación dirigido al personal de dicho organismo. El programa consistió de tres etapas, las cuales se muestran en el siguiente cuadro:

Cuadro 3.6 INEGI. Programa de capacitación para la auditoría superior de la federación. 2015.

Etapas	Fechas	Cursos	Duración Horas	Total Horas	Grupos	Participantes	Promedio Asistencia	Instructores
1a Etapa	20 al 28 de enero	6	4	56	14	276	20	16
2a Etapa	2 al 13 de marzo	13	42	84	2	45	23	27
3a Etapa	25 y 26 de marzo	6	4	16	4	59	15	16
Total		25	-	156	20	380	19	59

Al concluir la tercera etapa se llevaban capacitados 380 servidores públicos de la Auditoría Superior de la Federación. De manera complementaria el Auditor Especial de Desempeño solicitó al INEGI preparar un curso dirigido a "Mineros de la Información". Con este fin se organizó el taller, denominado "Diplomado de Minería de Datos", integrado por 18 módulos, impartidos en 16 sesiones con una duración total de 57 horas. El curso se llevó a cabo a partir del 3 de julio y concluyó el 25 de agosto de 2015, participaron 11 servidores públicos de la ASF.

- Principales resultados con la H. Cámara de Diputados.
 - 21 de abril. Se llevó a cabo una reunión con funcionarios de la Auditoría Superior de la Federación, en la que se presentó lo relativo a la información ambiental con que cuenta el INEGI. Ahí se expusieron los temas “Patrimonio Natural de México y Recursos Naturales”, “Cuentas Ambientales, la medición del capital natural en unidades físicas y materiales y temas complementarios”.
 - 23 de abril. A invitación del Auditor Especial de Desempeño el Presidente del Instituto, ofreció la Conferencia Magistral con el tema Calidad de la Información del Sistema Nacional de Información Estadística y Geográfica.
 - 29 de abril. El Presidente de la Comisión Especial de Promoción del Desarrollo Regional, invitó al Presidente del Instituto a participar en el Foro “Infraestructura para la Producción y Distribución en el Desarrollo Regional”. Un representante del Presidente del Instituto participó en la Mesa de trabajo 1, con el tema: Infraestructura para la Comercialización.
 - 8 de julio. Reunión de trabajo con el Grupo Parlamentario del Partido de la Revolución Democrática, y funcionarios de la Secretaría de Finanzas del D.F. donde se expone el tema y a la disminución de la población en el D.F.
 - 19 de agosto. A solicitud del Director General del Centro de Estudios del Desarrollo Rural y la Soberanía Alimentaria (CEDRSSA), se coordinó una presentación de los resultados de la Encuesta Nacional Agropecuaria 2014, dirigida a la plantilla de 23 investigadores de este organismo.
 - 8 de septiembre hasta el 15 noviembre, se dio seguimiento puntual al proceso de aprobación del Presupuesto de Egreso de la Federación 2016. Con este fin se asistió a diversas reuniones de trabajo, de las que cabe destacar las siguientes:
 - 7, 14, 22 y 28 de octubre, 10 y 11 de noviembre, se asistió a las sesiones de instalación y ordinarias de la Comisión de Presupuesto y Cuenta Pública, en seguimiento al proceso de análisis y aprobación del Presupuesto de Egresos de la Federación de 2016.

Se cabildeó el presupuesto para el INEGI, para lo cual se celebraron diversas reuniones con diputados de diversas fracciones parlamentarias, entre los que destacan, el Presidente y Secretaria de la Comisión de Presupuesto y Cuenta Pública, respectivamente. Para el 2016, el monto autorizado para el INEGI quedó en: \$7 723 519 682.

- Principales acciones con el Senado de la República.
 - Durante el año 2015 se monitorearon las sesiones celebradas por la LXII y LXIII Legislaturas del H. Congreso de la Unión, con un total de 59 sesiones ordinarias y 17 sesiones de la Comisión Permanente celebradas en el Senado de la República.
 - Se dio seguimiento al trámite de 57 asuntos legislativos en el Senado de la República.
 - Se emitió la opinión institucional respecto de 10 iniciativas y 16 puntos de acuerdo propuestos por legisladores de diversos Grupos Parlamentarios, a través de la Mesa Directiva del Senado de la República y de los Presidentes de las Comisiones a las que fueron turnados los asuntos correspondientes.
 - Se atendieron 18 solicitudes de información estadística y geográfica de diversos senadores y su personal de apoyo, el 95% se atendió de manera directa y el resto con apoyo de las áreas generadoras.
 - Principales resultados con el Senado de la República.

Entre lo más sobresaliente se hace referencia a lo siguiente:

- 29 de enero. El Presidente del INEGI dictó la conferencia “Tendencias del México de Hoy”. El evento fue presidido por el Coordinador del Grupo Parlamentario del PAN en el Senado de la República y se contó con la asistencia de 24 senadores.
- 17 de febrero. Se asistió a una reunión de trabajo con la Comisión de Justicia para dar seguimiento sobre la situación del Sistema de Información Penitenciaria. Ahí se presentó el tema de “Registros Administrativos”.

- 2 de marzo. Se participó en la Mesa de Audiencias Públicas, organizada por las Comisiones Unidas de Anticorrupción y Participación Ciudadana, Gobernación y Estudios Legislativos Segunda del Senado de la República, como parte del proceso de dictamen de la Iniciativa con proyecto de decreto por el que se expide la Ley de Transparencia y Acceso a la Información Pública, en la que solicitaron modificar los artículos 113 y 116 al dictamen de la Iniciativa, con el fin de que se respete la confidencialidad de la información estadística, solicitud que fue aceptada.
- 6 de abril. Se acudió a la Mesa Directiva del Senado de la República, en seguimiento a la recepción del oficio de la Secretaría de Gobernación (SEGOB), mediante el cual el Presidente de la República propone al Dr. Enrique de Alba Guerra como miembro de la Junta de Gobierno.
- 8 de abril. Se asistió a la reunión de trabajo de la Comisiones Unidas de Gobernación y de Población y Desarrollo para dar seguimiento a lo relacionado con el Dictamen, mediante el cual se aprobó la ratificación expedida por el Presidente de la República.
- 14 de abril. Se asistió a la sesión del Pleno del Senado de la República, en la que se ratificó al Dr. Enrique de Alba Guerra como miembro integrante de la Junta de Gobierno del INEGI, ese mismo día rindió su protesta de Ley.
- 22 de abril. Se asiste a la reunión de trabajo con Senadores para exponer la necesidad de dar seguimiento a las leyes complementarias a la reforma del artículo 73, fracción U constitucional, en materia de catastro.
- 13 de mayo. Se llevó a cabo una reunión de trabajo con la Comisión de Asuntos Indígenas. Asistió el Presidente de la Comisión y el Secretario Técnico. También asistieron representantes de los siguientes organismos: La Comisión Nacional para el Desarrollo de los Pueblos Indígenas (CDI), el Instituto Nacional de Lenguas Indígenas (INALI), el Centro de Investigaciones y Estudios Superiores en Antropología Social (CIESAS), la Coordinación General de Educación Intercultural y Bilingüe de la SEP (CGEIB), la Dirección General de Evaluación Institucional (DGEI) de la UNAM y el Instituto Nacional de Evaluación de la Educación (INEE). El objetivo de la reunión fue exponer, por parte del INEGI, el procedimiento para la cobertura del sector indígena, así como los cuestionarios aplicados en la Encuesta Intercensal 2015.
- 15 de junio. Se llevó a cabo la presentación del Programa INEGI a la Mano a las Comisiones Ordinarias de Desarrollo Rural, Agricultura y Ganadería, y Autosuficiencia Alimentaria, con un total de 20 asistentes.
- El 16 de julio de 2015, reunión de trabajo respecto del punto de acuerdo mediante el cual se solicita al INEGI realice un censo de productores de alimentos que proveen a las centrales de abasto en el país, distinguiendo entre sector, producto y número de operaciones. Asistieron Senadores además representantes de la Confederación Nacional de Agrupaciones de Comerciantes de Centros de Abasto (CONACCA).
- 21 de agosto. Se impartió un curso taller sobre Información del Sector Agropecuario, celebrado en el edificio sede de la ciudad de Aguascalientes, al cual asistieron por asesores del Senado e integrantes de la Confederación Nacional con un total de 9 participantes.
- 10 de septiembre. Se asistió a la 13ª reunión de trabajo de la Comisión de Asuntos Indígenas. En ella se comentó el punto de acuerdo, mediante el cual se exhortaba al INEGI a realizar un censo sobre pueblos indígenas y su inclusión en el mercado laboral. Como resultado de lo anterior, dicho exhorto se eliminó en el dictamen definitivo.
- 23 de noviembre. A solicitud del Presidente del Comité Directivo del Instituto Belisario Domínguez, se realizó una presentación de datos del estado de Puebla.
- Durante el mes de diciembre de 2015, se asistió a diversas reuniones de trabajo, en relación con el proceso de ratificación del Dr. Julio Alfonso Santaella Castell, como miembro integrante de la Junta de Gobierno del INEGI, cabe destacar las siguientes:
 - 1 de diciembre, se acompañó al Dr. Julio Alfonso Santaella Castell a las sesiones previas de los Grupos Parlamentarios del PRI y del PRD.
 - 2 de diciembre, reuniones de trabajo con los senadores Raúl Cervantes Andrade del PRI y Marco Antonio Blázquez Salinas del PT.
 - 3 de diciembre, se acompañó al Dr. Julio Alfonso Santaella Castell a la sesión previa del Grupo Parlamentario de PAN.

- 7 al 14 de diciembre, para dar continuidad a las actividades de seguimiento al proceso de ratificación del Dr. Julio Alfonso Santaella Castell, se tuvieron reuniones con los siguientes senadores; Ismael Hernández Deras (PRI), Zoé Robledo Aburto (PRD), Ana Gabriela Guevara Espinoza (PT), Héctor Larios Córdoba (PAN), Fernando Herrera Ávila (PAN), María del Rocío Pineda Gochi (PRI) y María Cristina Díaz Salazar (PRI).
- 15 de diciembre, se asistió a la sesión de Pleno del Senado de la República, en la que fue aprobado el nombramiento del Dr. Julio Alfonso Santaella Castell él como miembro de la Junta de Gobierno del INEGI, ese mismo día rindió su protesta de Ley.

**Producción y Difusión de
Información Estadística y Geográfica**

4. Estadísticas Sociodemográficas

Durante 2015, las actividades de la Dirección General de Estadísticas Sociodemográficas (DGES) se realizaron conforme a lo establecido en el Programa Anual de Trabajo 2015 mediante cuatro procesos: Censo General de Población y Vivienda, Encuestas Sociodemográficas y Registros Administrativos, Infraestructura Estadística y Asistencia Técnica al Subsistema Nacional de Información Demográfica y Social.

4.1 Censo de Población y Vivienda

Con relación a las actividades del Censo de Población y Vivienda, éstas se realizaron mediante cuatro subprocesos: la Encuesta Intercensal 2015, el Inventario Nacional de Viviendas, el Censo de Educación Media Superior y el Censo de Alojamiento de Asistencia Social.

4.1.1 Encuesta Intercensal 2015

En enero y febrero se efectuó la capacitación de los responsables de área, supervisores y entrevistadores, en tanto el recorrido de reconocimiento de los supervisores se realizó del 2 al 10 de febrero, finalizando, en el mismo mes, la planeación del trabajo de campo.

En cuanto a la logística de la encuesta, se distribuyeron más de 193 mil documentos didácticos, integrados por manuales y otros materiales de capacitación; más de 18 millones de documentos operativos, como son los instrumentos de captación, etiquetas y formatos; alrededor de 372 mil credenciales de identificación y uniformes operativos y más de 658 mil materiales de oficina. También se equiparon 808 oficinas con conexión a Internet.

El levantamiento de la información se llevó a cabo del 2 al 27 de marzo. Para ello se contrató y capacitó a casi 42 mil entrevistadores que recorrieron todas las áreas seleccionadas para aplicar, mediante entrevista directa, el cuestionario a todas las viviendas particulares habitadas. Asimismo se realizaron actividades de supervisión por parte de personal de oficinas centrales, tanto en la capacitación de la estructura operativa como en el propio levantamiento de la información. Sobre el diseño estadístico, se consideró un tamaño de muestra de 6.1 millones de viviendas habitadas a nivel nacional y se seleccionaron áreas geográficas completas (manzanas o localidades no ameznadas), utilizando un muestreo aleatorio simple.

Por otra parte, del 27 de marzo al 19 de junio se realizó un operativo de verificación para garantizar la cobertura. Éste se realizó en áreas seleccionadas por tener un comportamiento atípico en los totales de vivienda, respecto de la información de planeación.

En cuanto al tratamiento de la información, en mayo se capacitó a los capturistas, analistas de captura y archivistas. Durante mayo y junio se realizó la captura de información en los 556 centros de captura a nivel nacional.

En junio se capacitó a los codificadores y supervisores de codificación; asimismo, se dio inicio a la codificación de información, misma que concluyó en agosto.

Entre junio y julio se capacitó a los responsables y a los analistas de validación. De agosto a septiembre se realizó la validación de la información de la Encuesta Intercensal 2015.

En el periodo de febrero a septiembre, se llevaron a cabo las tareas de diseño y programación de los tabulados de la encuesta. De igual forma, se trabajó en los procesos de codificación y validación de las bases de datos del entorno urbano y de las características de las localidades, y se entregó la información de Entorno Urbano que podrá consultarse en la actualización del Inventario Nacional de Vivienda.

Finalmente, se concluyó la integración de la base de datos y los tabulados básicos para divulgación en la página de Internet del INEGI. Además, se puso a disposición de los usuarios el Sistema de Consulta Panorama Sociodemográfico de México 2015, que integra, a manera de síntesis, datos relevantes para conocer las características demográficas, sociales y económicas básicas de la población y las viviendas de México. Con la entrega de esta publicación, el INEGI pone a su disposición una rápida mirada a la información que se recopiló en las viviendas del territorio nacional, desagregada por entidad federativa.

Por otra parte, se realizó el documento: Principales resultados de la Encuesta Intercensal 2015 de los Estados Unidos Mexicanos, que constituye una pequeña muestra de la información disponible para conocer las características demográficas, sociales y económicas básicas de la población y de las viviendas, a nivel nacional y con algunas comparaciones por entidad federativa, atendiendo a los cambios registrados en los últimos cinco años en materia de estructura y crecimiento de la población, educación, empleo, vivienda, entre otros temas. Cabe añadir que esta publicación se complementa con 32 volúmenes estatales, los cuales abordan, la misma temática, con la diferencia de que se incluyen indicadores a nivel municipal.

La presentación de resultados definitivos de la Encuesta ante los medios de comunicación, se realizó el 8 de diciembre del 2015 en las oficinas del INEGI en la Ciudad de México.

Para atender un requerimiento de la Comisión Nacional para el Desarrollo de los Pueblos Indígenas, se desarrolló el Atlas de la Población Hablante de Lengua Indígena en México, el cual fue presentado el 16 de diciembre del 2015.

4.1.2 Inventario Nacional de Viviendas

Durante 2015, se definieron los criterios y se realizaron pruebas para verificar que la metodología desarrollada en el Marco Conceptual del Sistema de Actualización Permanente, sea la correcta.

Con el objetivo de publicar hacia finales de año, la edición 2015 del Inventario Nacional de Viviendas, se llevó a cabo la revisión e integración de los datos de las características de las localidades con menos de 5 mil habitantes y el entorno urbano de aquéllas que fueron objeto de estudio en 2014, así como la estandarización de los frentes de más de un millón y medio de manzanas, tanto por métodos automatizados como asistidos.

De manera complementaria, por parte del Registro Único de Viviendas, se recibieron datos correspondientes a las viviendas edificadas en 2014, mismos que fueron analizados y georreferenciados en el Marco Geoestadístico Nacional 2015, los cuales serán empleados como insumo para la planeación del operativo de campo que se realizará en 2016.

Se trabajó en la revisión de la información del Inventario, que está organizada bajo el enfoque Iniciativa de Documentación de Datos (DDI) para su publicación en la Red Nacional de Metadatos. Finalmente, la presentación de la versión 2015 del Inventario Nacional de Viviendas, se realizó el 8 de diciembre junto con la presentación de resultados de la Encuesta Intercensal 2015, para lo cual se preparó un video didáctico, se actualizó el manual del usuario y se elaboró un documento metodológico.

De enero a diciembre se atendieron 132 solicitudes de usuarios de los diferentes sectores sociales; 23 de ellos se refirieron a precisiones de orden conceptual o metodológico; 26, de factibilidad de atención —por lo que se analizó la posibilidad de proporcionar los datos solicitados o bien ofrecer al usuario otra alternativa—; las 85 restantes fueron concernientes a solicitudes de información estadística. Para la atención de estas últimas se entregaron 463 productos, consistentes en bases de datos y tabulados derivados de los censos y conteos de población y vivienda de 1990 a 2010.

4.1.3 Censo de Educación Media Superior

En abril de 2014, se dio inicio con una serie de reuniones con funcionarios de la Secretaría de Educación Pública (SEP), para definir los alcances y el contenido conceptual del Censo de Educación Media Superior.

Del 23 al 27 de febrero de 2015 se efectuó una prueba conceptual en 20 planteles de cuatro entidades federativas, con el objetivo de valorar el funcionamiento de las preguntas que integran el cuestionario que se pretende captar vía Web.

A partir del análisis de los resultados, la SEP determinó no realizar un censo y, en su lugar, concentrarse en la captación de la información registral, con miras a sentar las bases del Sistema de Información para la Gestión Educativa. Este nuevo planteamiento consistirá en recabar y posteriormente actualizar los registros de planteles, planes de estudio, docentes e historial curricular de los alumnos. Así, en coordinación con la SEP, se desarrollaron los ajustes al diseño conceptual y a las estrategias del proyecto; asimismo, se determinó que su implementación será en 2016.

Un aspecto primordial de este proyecto radica en la identificación y geolocalización de los centros de trabajo y planteles de educación media superior; por ello durante el segundo semestre del año, la SEP entregó al INEGI el Catálogo de Centros de Trabajo del Ciclo Escolar 2015-2016, con el objetivo de que se realizara la georreferenciación de éstas unidades. Para este fin, se llevaron a cabo las tareas de planeación operativa y se diseñó y desarrolló el sistema para la captura de la información en los equipos Meebox.

El levantamiento de información del operativo de georreferenciación se efectuó del 17 de agosto al 29 de septiembre; participó la estructura territorial del INEGI con cerca de 578 personas en todo el país, mismas que fueron contratadas y capacitadas ex profeso; y se visitaron alrededor de 11 340 centros de trabajo, con la intención de ubicarlos en el Marco Geoestadístico Nacional y fotografiarlos.

Finalmente, el catálogo referenciado será entregado a la SEP en un Atlas implementado en el Mapa Digital de México.

Por otra parte, en coordinación con la SEP, se trabajó en la definición de las características técnicas, metodológicas y conceptuales, así como los alcances de los procesos básicos del Sistema de Información y Gestión de Educación Media Superior (SIGEMS) que deberán ser desarrollados e implementados en 2016, de acuerdo a las observaciones de la primer prueba realizada en el último bimestre de 2015. Con el SIGEMS se pretende desarrollar e implementar un sistema de captación y actualización de información registral de planteles, personal y alumnos de educación media superior que permita conocer las condiciones en que ésta se imparte. Con la información obtenida en el operativo de georreferenciación, se integró el Atlas de Educación Media Superior 2015, su presentación y entrega ante las autoridades de la SEP será en 2016.

4.1.4 Censo de Alojamiento de Asistencia Social

Como parte de las sinergias de la Encuesta Intercensal 2015 y con el propósito de satisfacer una demanda de información relacionada con conocer las condiciones de vida de la población que vive en refugios, albergues, casas-hogar, así como a la que se atiende en centros de ayuda y rehabilitación, se realizó, por primera vez en la historia de la estadística oficial, el Censo de Alojamientos de Asistencia Social (CAAS). Con la ejecución de este proyecto estadístico, se recolectó información sociodemográfica tanto de sus residentes beneficiarios como del personal que labora en ellos, además de las características de los inmuebles y los servicios que otorgan.

Los preparativos de este proyecto iniciaron en enero de 2015; el 23 y 24 de abril se realizó una prueba de campo, para valorar la comprensión de las preguntas diseñadas, los procedimientos y los sistemas desarrollados.

En el segundo trimestre de 2015 se integró el Directorio de Alojamientos de Asistencia Social, con la colaboración del Sistema Nacional para el Desarrollo Integral de la Familia (DIF), Instituto Nacional de las Mujeres (INMUJERES) y la Red Nacional de Refugios.

Los trabajos de planeación operativa central y estatal se efectuaron de junio a julio de 2015; el reclutamiento, selección y capacitación del personal operativo, de junio a agosto; asimismo, durante julio y agosto se capacitó a más de 600 personas entre líderes de proyecto, supervisores y entrevistadores. En este mismo periodo, se realizaron tareas de concertación interinstitucional en las entidades federativas del país, con el propósito de recibir los apoyos necesarios para el operativo.

Del 1 al 30 de septiembre se realizó el levantamiento, en el cual se visitaron cerca de 5 mil establecimientos de asistencia social en las 32 entidades federativas del país. La información se obtuvo mediante entrevista directa con el o los responsables del alojamiento y los datos se registraron en dispositivos de cómputo móvil.

Respecto del levantamiento de Refugios de Mujeres y de sus hijas e hijos en situación de violencia, se diseñó un operativo de campo especial que contó con instrumentos adaptados y la participación de personal femenino contratado explícitamente para atender estos refugios; el levantamiento se llevó cabo del 17 al 30 de septiembre.

Para la presentación de resultados, se trabajó en un plan de tabulados y en la preparación de la base de datos correspondiente. La presentación de la información recabada se realizó en diciembre ante las Instituciones involucradas.

4.2 Encuestas Sociodemográficas y Registros Administrativos

A continuación se informan las actividades y resultados alcanzados durante el año 2015, respecto a los diferentes proyectos estadísticos a cargo de la Dirección General Adjunta de Encuestas Sociodemográficas y Registros Administrativos.

4.2.1 Diseño y Marcos Estadísticos

En el curso de 2015 se coordinaron las actividades del diseño estadístico y actualización o elaboración de listados del Marco Nacional de Viviendas (MNV) para los proyectos siguientes: Encuesta Nacional de Ocupación y Empleo (ENOE), Encuesta Nacional sobre Confianza del Consumidor (ENCO), Encuesta Nacional de Hogares (ENH), Módulo de Bienestar Autorreportado (BIARE), Módulo de Lectura (MOLEC), Encuesta Nacional de Ingresos y Gastos de los Hogares (ENIGH), Módulo de Condiciones Socioeconómicas (MCS), Encuesta Nacional sobre Uso del Tiempo (ENUT), Módulo de la Encuesta Nacional de Seguridad Pública Urbana (ENSU), Módulo de Trayectorias Laborales (MOTRAL), Encuesta Nacional de la Dinámica Demográfica (ENADID), Encuesta Nacional sobre Disponibilidad y Uso de las Tecnologías de la Información en los Hogares (ENDUTIH), Encuesta Nacional de Calidad e Impacto Gubernamental (ENCIG), Encuesta Nacional de Inclusión Financiera (ENIF 2015), Fortalecimiento de Enfoque de Género en las Encuestas en Hogares, Encuesta Nacional de Victimización y Percepción sobre Seguridad Pública (ENVIPE), Marco de Ciudades Adicionales de la Encuesta Nacional sobre Disponibilidad y Uso de las Tecnologías de la Información en los Hogares 2016, Módulo de Práctica Deportiva y Ejercicio Físico (MOPRADEF), y Encuesta sobre la Percepción Pública de la Ciencia y la Tecnología en México (ENPECYT).

En lo correspondiente a selección de muestras de Unidades Primarias de Muestreo y de viviendas, en el curso del año se elaboró, revisó y entregó los factores de expansión y de precisiones y se generaron los documentos metodológicos con la descripción de los diseños estadísticos; así como en lo referente a validación de listados, revisión y envío de información para la elaboración de listados y croquis, elaboración de reportes para planeación de operativo de campo; revisión, preparación y envío de materiales para actualización de listados y croquis, control de calidad de la información cartográfica, control de crítica de listados por intervalo y por segmento, validación de listados, verificación de cobertura de UPM, generación de tabulados de UPM seleccionadas por sustitución, publicación en Web de formatos para actualización e integración de captura de actualización, digitalización de listados y seguimiento de aplicaciones del desarrollo informático para el mantenimiento del MNV; verificando la aplicación del diseño estadístico definido para cada uno de los proyectos.

Por último se informa que, para disponer de marcos muestrales actualizados y eficientes en los cuales se pueda realizar la selección de las muestras definidas para cada encuesta y para el levantamiento de las mismas, se realizaron actividades de verificación de la aplicación del diseño estadísticos para cada uno de los proyectos enunciados antes.

4.2.2 Encuestas Nacionales

- Encuestas sobre Ocupación y Empleo

La Encuesta Nacional de Ocupación y Empleo (ENOE) es la encuesta eje de esta temática.

Durante el año 2015, la Dirección de Encuestas Regulares en Hogares (DERH) dio seguimiento al operativo de levantamiento de los meses de enero a diciembre; elaboró y puso a disposición de las oficinas operativas los reportes de su desempeño y el de su personal, correspondientes a diciembre de 2014 y de enero a noviembre de 2015, al cuarto trimestre de 2014 y a los tres primeros de 2015, así como para el agregado del año 2014. Igualmente, cumplió con el seguimiento de las tareas de supervisión (observación, verificación de la no respuesta y reentrevista) para los mismos meses y trimestres antes citados, generando los reportes respectivos.

Como parte de los módulos que trimestralmente se asocian a la ENOE, se concluyó la documentación en el estándar DDI, de la Encuesta Nacional de Inserción Laboral de los Egresados de Educación Media Superior 2014 (ENILEMS 2014) y se entregó su base de datos de explotación a la Subsecretaría de Educación Media Superior (SEMS) de la SEP, entidad que contribuyó a su financiamiento. A petición y con apoyo financiero de la Comisión Nacional de Sistema de Ahorro para el Retiro (CONSAR), se realizaron los trabajos de planeación, preparación, levantamiento, seguimiento del operativo, procesamiento de la información y generación de base de datos de explotación del Módulo de Trayectorias Laborales (MOTRAL), como una submuestra de la Encuesta Nacional de Ocupación y Empleo (ENOE) durante el mes de junio. En este mismo sentido, durante el cuarto trimestre del año, se aplicó junto con la ENOE, el Módulo de Trabajo Infantil (MTI), por encargo y con la colaboración financiera de la Secretaría del Trabajo y Previsión Social (STPS), realizándose las tareas de planeación, preparación, levantamiento y seguimiento del operativo.

También, se dio seguimiento a los compromisos establecidos con el Grupo de Trabajo sobre indicadores del mercado laboral (GTIML) y en el Comité Técnico Especializado de Estadísticas del Trabajo y Previsión Social (CTEETPS). Respecto al primero, se enviaron fichas de metadatos sobre la generación de estadísticas de informalidad laboral y de ocupación en el sector informal; y dos representantes del INEGI acudieron a la Cuarta Reunión Presencial del Grupo, celebrada en Santiago de Chile, en la que participaron con los temas: "Impactos de la resolución de la XIX Conferencia Internacional de Estadísticos del Trabajo (CIET) en la generación de indicadores de fuerza laboral en México" y "Experiencia de México en la clasificación de la situación en el empleo bajo el principio de autoridad o dependencia".

En relación al CTEETPS se elaboraron y entregaron los Indicadores Clave de la ENOE que forman parte del Catálogo Nacional de Indicadores (CNI), referidos a la población de 15 años y más para el tercer y cuarto trimestres de 2014 y del primer al tercer trimestres de 2015. Asimismo se dio seguimiento al Programa de Trabajo 2015 del comité; se elaboraron los informes de trabajo correspondientes al segundo semestre de 2014 y al primero de 2015 y se acudió a tres reuniones ordinarias del mismo. Con el fin de ofrecer una serie estadística completa de los Indicadores Clave para población de 15 años y más que tienen como fuente directa a la ENOE, adicionalmente se generaron éstos desde el primer trimestre de 2005 al segundo de 2014. También, se brindó asesoría a lo largo del año a la Comisión Nacional del Salario Mínimo (CONASAMI), en sus trabajos de análisis con miras al incremento de los salarios mínimos.

- Encuestas sobre Ingresos y Gastos de los Hogares

Se realizaron las tareas de cierre del operativo de la ENIGH 2014, como son la generación de los informes definitivos de cobertura y la evaluación del mismo. También se realizó la validación y transformación de la información captada, así como la integración de la base de datos de explotación y la generación de resultados de la encuesta para sus dos versiones: "tradicional" y "nueva construcción".

Se elaboraron también, los documentos de carácter conceptual y metodológico que acompañan a la publicación de los resultados. Estos últimos constan de una presentación general, tabulados, bases de datos y por primera ocasión, la consulta interactiva de datos (cubos dinámicos) para información de los años 2012 y 2014 y fueron publicados el 16 de julio de 2015. Respecto al Módulo de Programas Sociales (MPS) se realizó el cierre de las tareas de campo y el informe operativo, mismo que se entregó a la Secretaría de Desarrollo Social (SEDESOL), institución que encargó su realización; se recibieron los archivos estatales y se integró la información captada en una base de datos de explotación, la que junto con su documentación se entregó a la SEDESOL en la fecha de publicación de los resultados de la ENIGH 2014. Se generó y entregó la información sobre ingresos y gastos de los hogares, que se incluye en el anexo del Informe de Gobierno del Presidente de la República y se hicieron los envíos de la información que anualmente solicita la Organización para la Cooperación y el Desarrollo Económicos (OCDE) a los países que la integran.

Sobre el Módulo de Condiciones Socioeconómicas (MCS) 2014, en virtud de ser un proyecto complementario de la ENIGH para que el Consejo Nacional de Evaluación de la Política de Desarrollo Social (CONEVAL) pueda generar resultados de la pobreza multidimensional a escala nacional y por entidad federativa, se realizaron prácticamente las mismas tareas y procesos que en la ENIGH; sus resultados también se difundieron el 16 de julio de 2015 y en esa misma fecha se entregó al CONEVAL las bases de datos y documentación del mismo. Sobre el Módulo de Bienestar Autorreportado (BIARE), se realizaron los mismos procesos y actividades en la medida en que se avanzaba en los del MCS y su base de datos de explotación y la documentación que la acompaña se entregaron en la fecha antes citada, a la Dirección General Adjunta de Investigación del INEGI, que es el área responsable de su diseño conceptual y explotación.

- Encuestas de Percepción

Este grupo de proyectos tienen a la Encuesta Nacional sobre Confianza del Consumidor (ENCO) como su encuesta eje. En el transcurso de 2015 se realizó el seguimiento del operativo de levantamiento de los meses de enero a diciembre, y se elaboraron los informes respectivos del desempeño de las oficinas estatales. Se recibieron los archivos de dichos meses enviados por cada entidad federativa, se validaron, se integraron las bases de datos nacionales de explotación, se les agregaron los factores de expansión y a partir de ellas se generaron sus resultados (Índice de Confianza del Consumidor, tabulados y bases de datos), mismos que se entregaron a la Dirección General de Integración, Análisis e Investigación, responsable de ponerlos a disposición del público en el sitio institucional en la Internet, en las fechas definidas en el Calendario de Difusión de Información de Coyuntura (CDIC), así como de su envío al Banco de México. A partir del mes de junio, se generó el Indicador de Confianza del Consumidor, junto con su serie histórica, que se publica junto con el índice tradicional, lo que fortalece el trabajo de las instituciones y de los analistas de la evolución de la coyuntura económica nacional.

En paralelo, se levantaron los módulos siguientes anexos a la ENCO: el Módulo de Bienestar Autorreportado (BIARE) en los meses de enero, abril, julio y octubre; el Módulo sobre Lectura (MOLEC) en febrero, mayo y agosto; el Módulo sobre Práctica Deportiva y Ejercicio Físico (MOPRADEF) en noviembre y la Encuesta sobre Seguridad Pública Urbana (ENSU) durante marzo, junio, septiembre y diciembre. Para cada uno de los módulos se realizó el envío de muestra, el seguimiento del operativo y su informe respectivo, se recibieron y depuraron los archivos estatales con la información captada, se integró la base de datos nacional de explotación a la que se agregaron los factores de expansión, misma que se envió a las áreas del INEGI responsables de su análisis y de la generación de sus resultados.

A solicitud del CONACYT se levantó durante los meses de septiembre y octubre la Encuesta sobre la Percepción Pública de la Ciencia y la Tecnología en México (ENPECYT), razón por la que se realizaron los trabajos de planeación y preparación de las etapas de la encuesta, se definió el cuestionario, se diseñaron y desarrollaron los sistemas de captura, administración y validación de la información; se recibieron y validaron los archivos estatales con la información recabada, se integró la base de datos de explotación, se le agregaron los factores de expansión y junto con su documentación correspondiente, se entregó a la Dirección General de Estadísticas Económicas, que es el área responsable de su entrega al CONACYT.

- Encuestas sobre Aspectos Sociodemográficos de los Hogares

Durante el año 2015, se realizó el seguimiento al operativo de levantamiento continuo de la Encuesta Nacional de Hogares (ENH) en las Coordinaciones Estatales del INEGI, a las que se dotó de los insumos necesarios para la realización de sus actividades (muestra, cuestionarios, folletos, credenciales, uniformes, etcétera) y se les respondieron las dudas de carácter conceptual, metodológico y sobre la captura y validación de la información que plantearon.

En relación con la realización de módulos, junto con la ENH se aplicó durante el primer trimestre del año, el Módulo sobre Hogares y Medio Ambiente (MOHOMA), para el que se realizó el seguimiento del operativo y su informe de campo correspondiente, se validó la información captada y se integró la base de datos de explotación, misma que se entregó a la Dirección General de Geografía y Medio Ambiente (DGGMA), que es el área responsable de su explotación.

En el transcurso del tercer trimestre del año, se aplicó junto con la ENH el Módulo sobre Disponibilidad de Bienes en el Hogar, que forma parte de una Prueba Piloto de Proyectos con Enfoque de Género, conducida por la Oficina de Estadística de las Naciones Unidas. Se participó en la definición y diseño del cuestionario, se prepararon los materiales de capacitación, se impartió ésta al personal regional y estatal, se definieron criterios de procesamiento, se elaboraron informes, se resolvieron dudas del personal de campo, se integró la base de datos de explotación y se entregó al área responsable del análisis de la información y de la elaboración del informe para las Naciones Unidas.

También a lo largo del año, se trabajó en la migración del levantamiento de la ENH del papel a medios móviles (mini laptop), para lo que se diseñaron y programaron los sistemas de captura, de administración de actividades y de validación de la información. Se realizaron dos pruebas piloto en entidades federativas seleccionadas que permitieron afinar los sistemas; se diseñó, preparó e impartió capacitación al personal responsable del levantamiento de la encuesta para que a partir del 1 de enero de 2016, la ENH se capte por medio de dispositivos electrónicos (mini laptop).

- Encuesta Nacional sobre Uso del Tiempo

Concluyó la elaboración del informe de levantamiento, informe operativo y síntesis metodológica de la Encuesta Nacional de Uso del Tiempo (ENUT), 2014, así como la elaboración de insumos para el cálculo de factores de expansión, preparando la base de datos y las cifras de control de cierre de campo y validación para su entrega al área de diseño estadístico con el propósito de contar con los elementos necesarios para el cálculo de factores.

Finalmente el INEGI y el INMUJERES presentaron de manera conjunta los resultados de la ENUT 2014 el 13 de julio de 2015.

- Encuesta Nacional de Victimización y Percepción sobre Seguridad Pública

Se procedió a desarrollar la 1ª y 2ª fases de planeación operativa y el programa de cobertura de la ENVIPE 2015. Asimismo, se diseñó el sistema de seguimiento operativo, que se ejecutó durante el levantamiento y constituyó la fuente principal para elaborar los informes semanales de control de avance y cobertura. De igual manera, se participó en la capacitación a los puestos operativos: Responsable Estatal, Auxiliar del Responsable Estatal, Jefe de Entrevistadores y Entrevistador. Se apoyó en la elaboración de materiales didácticos e impartición de la capacitación al personal operativo. El levantamiento se llevó a cabo del 2 de marzo al 24 de abril.

Se concluyó la elaboración de manuales e instructivos para el procesamiento de información de la figura de responsable de procesos, basándose en la funcionalidad del sistema de captación, administrador y validación de campo, con el propósito de apoyar su capacitación y queden claros los procedimientos a seguir en el estado con referencia al procesamiento de información.

Se entregó la base de datos validada y con factores de expansión, verificando frecuencias por variable y se ajustó el Diccionario de Archivos de Datos de cada una de las tablas, entregando en tiempo y forma en el mes de julio a la Dirección General Adjunta de Modelos de Información Gubernamental y Encuestas Nacionales de Gobierno, Victimización, Seguridad y Justicia.

Durante el mes de agosto se concluyó el capítulo sobre el procesamiento de la información, el cual describe las principales etapas y resultados, mismo que se incluyó en el informe operativo.

- Encuesta Nacional sobre Inclusión Financiera

Se realizó el levantamiento de la prueba piloto, con el propósito de afinar el diseño del cuestionario. La prueba se llevó a cabo en los estados de Chiapas y San Luis Potosí con la participación de personal de oficinas centrales ocupando los puestos de la estructura operativa.

Iniciaron los trabajos de diseño de la estrategia operativa y de seguimiento, que se operaron durante el levantamiento de la encuesta. Se llevaron a cabo también las etapas de planeación y se desarrollaron los procedimientos operativos de seguimiento y supervisión que se aplicaron durante el levantamiento de la encuesta, el cual se realizó del 20 de julio al 28 de agosto. Con ello se dio seguimiento al levantamiento y al análisis de avance mediante los reportes semanales.

Se trabajó también en la recopilación de información para la documentación y evaluación del operativo de campo, así como en la preparación del guión del informe final de la encuesta y se concluyó el informe operativo del proyecto y la nota metodológica que fue la base para la elaboración del documento sobre diseño muestral.

Se concluyó el análisis del cuestionario y la programación del sistema de captación (cuestionario electrónico). Se concluyó la definición de criterios y desarrollo del sistema de validación de campo. Para obtener un cuestionario electrónico que ayude en la captación de entrevistas en campo, con mayor calidad, oportunidad y menor costo. Fueron terminados también el desarrollo del módulo administrador de la producción en campo, que controla la muestra y el intercambio de información entre las figuras operativas, así como la transferencia de datos, generación de informes de validación y avance en la producción y el desarrollo de los manuales e instructivos para el uso del cuestionario electrónico y el administrador. Se inició la capacitación a los responsables de procesos.

En 2015 se llevó a cabo el desarrollo del sistema que toma los cambios o actualizaciones para su aplicación en las tablas referenciadas, a la vez que se desarrollaron los 98 criterios de validación propuestos por el área conceptual y se propuso y programó la congruencia referente a hogares en la vivienda. Se elaboró a su vez un reporte como apoyo a la codificación central involucrando las preguntas con respuestas abiertas y se incorporaron los códigos a la base de datos conforme al requerimiento de codificación.

En el mes de diciembre quedó concluida la aplicación y corrección de los casos con inconsistencias que se corrieron como parte de los procesos de la validación central, obteniendo una base de datos sin inconsistencias para continuar con el siguiente proceso. La preparación de las tablas de la base de datos de Oracle a tablas de Foxpro aplicando procesos para su transformación y una vez listas, enviarlas a la Dirección de Marcos Estadísticos para el cálculo de factores de expansión y precisiones estadísticas.

- Encuesta Nacional sobre Disponibilidad y Uso de las Tecnologías de la Información en los Hogares

El levantamiento se realizó entre los meses de junio y julio. Se realizó el análisis de los reportes generados por el sistema de seguimiento y se elaboraron informes semanales sobre el avance y la cobertura del proyecto. Se recabó información para la evaluación y la documentación del proyecto.

También se realizaron los últimos ajustes al informe operativo de la ENDUTIH y se elaboró el documento sobre el diseño estadístico, a partir de la nota metodológica que proporcionó el área de diseño y marcos estadísticos.

En abril se concluyó el desarrollo del sistema de captura realizando el análisis y programación del flujo del cuestionario electrónico y posteriormente la elaboración del documento y programación de validación de campo. Se concluyó a su vez el desarrollo del sistema administrador haciendo un análisis de los módulos que se incluirán dentro del sistema y la integración de la base de datos que se utilizará en el levantamiento de la encuesta, analizando cada uno de los roles que entrarán dentro del sistema administrador. Por su parte, en agosto concluyó el desarrollo y pruebas de los scripts para modificar las tablas de acuerdo a requerimiento. En la validación central se tuvo una reunión con el usuario para aclarar dudas del requerimiento y se concluyó con el desarrollo.

En el curso del año se llevó a cabo la codificación central y la recodificación a variables de las preguntas abiertas después de haber llevado a cabo el análisis correspondiente. En lo que se refiere a la ejecución de la validación central se inició con la generación de las tablas de prueba en la base de datos Oracle para asegurar el proceso de recodificación de variables en registros con inconsistencias.

En noviembre se llevó a cabo la integración de los factores de expansión a las tablas de Archivo de Base de Datos (DBF) validadas por medio de un programa Foxpro con el propósito de tener las tablas finales que se le entregarán al usuario. Adicionalmente se concluyó con la aplicación de los criterios de validación y tratamientos correspondientes a la base de datos Oracle y posteriormente se realizó la importación a tablas DBF que son las que se entregan al área conceptual. Los resultados de todo ello fueron entregados a la Dirección General de Estadísticas Económicas, área responsable del proyecto.

- Encuesta Nacional sobre Salud y Envejecimiento en México

En el mes de agosto iniciaron los preparativos para el levantamiento de la ENASEM 2015, destacando la capacitación a los responsables estatales, con el propósito de instruirlos en los procedimientos sobre el recorrido para actualizar el directorio, que realizarían durante agosto y septiembre. Asimismo, concluyó el diseño de los procedimientos operativos, de seguimiento y operación que se aplicaron durante el levantamiento de la encuesta. En este periodo se capacitó al personal operativo que participó en el levantamiento de la encuesta.

Se llevó a cabo el levantamiento de la ENASEM 2015, durante el cual se ejecutó el sistema de seguimiento generando reportes semanales que permitieron llevar el control de avance y cobertura del proyecto tanto a nivel central como de cada una de las entidades. Una vez concluido el levantamiento, se trabajó en la recopilación de información para la documentación y evaluación del operativo de campo y la integración de los documentos del proyecto.

En octubre se concluyó con el diseño e implementación de las guías de observación que se aplican en la supervisión que realizan los responsables de procesos a los entrevistadores y jefes de entrevistadores, con el fin de dar seguimiento al buen uso y funcionamiento del sistema. Se concluyó con el desarrollo de la aplicación que integra los envíos de las 32 entidades federativas en una base de datos para dar seguimiento al avance y analizar los datos captados. Se inició también el análisis de las preguntas abiertas que se encuentran en la base de datos para desarrollar el sistema de codificación y la inclusión de los criterios de validación tomando en cuenta los criterios de eventos anteriores y analizando los casos detectados durante el levantamiento, para asegurar la calidad de la información; se concluyó con el desarrollo del cuestionario electrónico, esto se llevó a cabo con el análisis de los instrumentos de captación y el diseño e implementación de cada una de las preguntas.

Finalmente en noviembre se concluyó con la preparación de los scripts que incluirán las variables codificadas a la base de datos. Esto se llevó a cabo de acuerdo a la identificación de cada una de las variables con respuestas abiertas.

En el mes de diciembre se concluyó el desarrollo de la validación central, en el cual se concentran los criterios definidos en base al análisis de los casos que se presentaron durante el levantamiento, así como los aplicables de eventos anteriores, con la finalidad de asegurar la calidad de la información. Integración de la base de datos: se llevó a cabo el proceso de integración de los envíos de las oficinas estatales que se realizan al final del levantamiento para ejecutar la validación de campo y contar así con una base de datos nacional validada, que permite continuar con las actividades planeadas de la ejecución del procesamiento.

- Encuesta Nacional de la Dinámica Demográfica

En marzo concluyó la ejecución de procesos de validación de la base de datos nacional, con la aplicación de los procedimientos informáticos desarrollados con base en el requerimiento de validación, generando reportes de inconsistencias para su análisis y depuración con el propósito de obtener una base de datos nacional validada. Se concluyó el diseño y desarrollo del programa para generar los insumos para facilitar el proceso del cálculo de factores de expansión.

Los resultados de la ENADID 2014 se dieron a conocer el 9 de julio de 2015.

- Encuesta Nacional de la Juventud

Se implementó la Prueba de Campo de la Encuesta Nacional de Juventud, lo que implicó la elaboración del documento de logística operativa y el diseño de la estrategia de capacitación.

Otras actividades asociadas a la realización de encuestas sociodemográficas son las tres siguientes:

- Desarrollo Infantil Temprano (PRADI 2015)

Se participó en la pre-prueba de campo para la elaboración y verificación del marco de niños y niñas de 0 a 5 meses de edad y mujeres embarazadas de hasta 5 meses, beneficiarios del programa PROSPERA, como parte de una prueba preliminar para la implementación del proyecto Desarrollo Infantil Temprano (PRADI) 2015, con el propósito de elaborar un estudio de factibilidad para definir la participación del INEGI en dicho proyecto.

- Métodos Alternativos para la Captación de Preguntas Sensibles

La Prueba de Métodos Alternativos para la Captación de Preguntas Sensibles es un proyecto que tiene como objetivo generar y probar nuevas metodologías que posibiliten mejorar la calidad de la información captada mediante encuestas. En el mes de noviembre se realizó el levantamiento de una prueba piloto en dos entidades con un cuestionario electrónico que combina dos métodos de Entrevista Personal Asistida por Computadora (CAPI) y el Audio Auto Entrevista Asistida por Computadora (Audio Computer Assisted Self Interviewing) ACASI, es decir, el cuestionario electrónico y audio entrevista.

- Fortalecimiento de Enfoque de Género en las Encuestas en Hogares

Se realizó la prueba de campo del 9 al 13 de noviembre en los estados de Campeche y San Luis Potosí, en los cuales se seleccionaron 400 viviendas, de las cuales se visitaron 395 para captar información sobre las mujeres unidas de 15 o más años, mediante el uso de cuestionario electrónico.

Se elaboró también el proceso metodológico de integración de los análisis realizados sobre el nivel de cumplimiento durante el proceso operativo y ejecución de la prueba de campo.

Se preparó el documento en el que se evaluaron las principales características sociodemográficas del subgrupo de mujeres unidas, con base en la información de la Encuesta Nacional sobre la Dinámica de las Relaciones en los Hogares (ENDIREH) 2011. Se generó a su vez el informe de evaluación de la capacitación de las ENDIREH, en el cual se integraron los resultados de la prueba de campo 2015 y la propuesta de mejora para la futura ejecución de la encuesta.

En octubre concluyó el desarrollo del sistema de captura y programación del flujo del cuestionario electrónico, así como la programación del diccionario de datos y se presentaron los reportes de avance de los entrevistadores y de los diferentes módulos para el mejoramiento del sistema, en tanto en diciembre se concluyó el desarrollo de un sistema para generar las frecuencias de la encuesta, así como la conclusión del desarrollo de scripts para verificar la integridad de la base de datos.

4.2.3 Registros Administrativos (Estadísticas Vitales y Sociales)

En lo que corresponde a las estadísticas vitales, se liberaron los microdatos y la consulta interactiva de la estadística de divorcios 2013, así como los de las estadísticas de defunciones generales, de muertes fetales, de nacimientos y de matrimonios que corresponden al año 2014. Se publicó en el mes de junio el boletín con cifras preliminares de homicidios para el año estadístico 2014. Se realizó la incorporación de los Servicios Médicos Forenses como fuentes informantes para la estadística de defunciones generales, lo cual permitió que se publicaran a través de la consulta interactiva cifras preliminares de homicidios 2015 para el periodo enero-junio y los avances del periodo julio-octubre.

Para mantener los procesos de generación de estadística en apego a las normas internacionales, concretamente en las estadísticas de defunciones, los cuales emplean la Clasificación Estadística Internacional de Enfermedades y Problemas Relacionados con la Salud (CIE-10) se diseñó el esquema y el manual de usuario para que la aplicación IRIS (Información Referenciada Geoespacialmente Integrada en un Sistema) pueda sustituir durante el 2016 al MMDS (Mortality Medical Data System) en el subproceso de codificación automatizada de la causa básica de la defunción. Continuando con el esquema de descentralización de procesos, Zacatecas y Colima incrementaron su participación en la generación de estadísticas sobre defunciones, ahora llevan a cabo desde la captación hasta la generación del dato.

En lo que corresponde a las estadísticas sociales, se publicaron los microdatos y la consulta interactiva de las ocho estadísticas sobre relaciones laborales de jurisdicción local correspondientes al año 2014. Asimismo, se diseñaron los instrumentos para generar la estadística de museos los cuales contaron con las observaciones del CONACULTA con cuyo apoyo se llevó a cabo una prueba piloto en el mes de mayo en la que participaron museos de la Ciudad de México, Zacatecas y Aguascalientes. Ésta estadística requerirá de la participación del personal de las fuentes informantes quienes serán capacitados por personal de INEGI durante el 2016 y permitirá generar información continua sobre:

- La infraestructura de los museos y el aprovechamiento de sus espacios.
- La operación de los museos en relación a su administración.
- Las características sociodemográficas y culturales, así como las necesidades formativas y pedagógicas de los visitantes.

Como primer paso se concluyó la integración del directorio de fuentes informantes, se prevé publicar los primeros datos en el año 2017 (referidos a 2016). Asimismo, se realizaron actualizaciones al directorio de fuentes informantes para la estadística de relaciones laborales de jurisdicción local.

Por último, se capacitó al personal de las Coordinaciones Estatales y de las Direcciones Regionales que participa en los procesos de generación de las estadísticas de nacimientos, matrimonios, divorcios, relaciones laborales de jurisdicción local, de museos, defunciones y de codificación de la causa básica de la defunción.

4.3 Infraestructura Estadística

A continuación se describe el recuento de avances y resultados alcanzados a lo largo del ejercicio 2015, en dos vertientes:

4.3.1 Desarrollo de Procesos Estadísticos

Con relación a la metodología para la evaluación de la codificación automática y manual de la causa de la defunción, en 2015 se desarrolló una aplicación para evaluar la codificación automática de la causa de la defunción a los datos concernientes al año 2014. La metodología incluye un análisis comparativo de las codificaciones, utilizando matrices de transición globales y detalladas, para detectar posibles errores sistemáticos y de criterio mal aplicado. Además, se realizó el análisis de la efectividad de los codificadores manuales que participan en esta evaluación, lo cual es de utilidad para la actualización de los programas de capacitación.

Sobre la estadística de nacimientos, se desarrolló el Indicador de Oportunidad de Registro (IOR) que mide la rapidez con la que la población acude al registro civil a registrar el nacimiento de un nuevo mexicano; el indicador se aplicó a la serie 1992-2014 en las 32 entidades federativas. Además, se construyó un modelo estadístico con el que se puede conocer los comportamientos, tendencias y predecir a corto plazo (3 años) los valores más probables del indicador. De esta forma se puede conocer cuantitativamente la calidad del registro administrativo de los nacimientos a nivel nacional y para cada entidad federativa, y así dar testimonio de la efectividad de las estrategias establecidas para la mejora en la oportunidad de dicho registro.

En lo que corresponde a la infraestructura para el reconocimiento de las mejores prácticas en la calidad de la información estadística de encuestas en hogares, se desarrollaron los criterios para la operatividad del reconocimiento de las mejores prácticas como un medio para sensibilizar y fomentar el autodiagnóstico de los procesos y productos estadísticos de las encuestas en hogares; para ello, se cuenta con un instrumento de captación que refleja los estándares para verificar la calidad de la información. La combinación de estos dos elementos constituye una importante herramienta como infraestructura para el fortalecimiento de la calidad de la información estadística de las encuestas en hogares. Asimismo se revisaron diversos documentos internos y externos para hacer observaciones de mejora y adoptar las nuevas prácticas estadísticas como "Norma para el aseguramiento de la calidad de la información estadística y geográfica del Instituto Nacional de Estadística y Geografía".

Por otro lado, se elaboró un análisis de los efectos de los criterios de validación de las estadísticas de mortalidad respecto a los cambios en la información fuente, que determinan la calidad del procesamiento y del tratamiento de la información. Esto para actualizar dichos criterios y fortalecer la calidad de la información estadística de los registros administrativos correspondientes.

Otra actividad que se desarrolló es la elaboración del material didáctico para la impartición del Taller básico e intermedio (en 2014 se elaboró el material para el taller intermedio) sobre el uso y explotación de RCommander, que es una aplicación del paquete estadístico Open Source "R", que facilita y hace más amigable el uso de técnicas estadísticas, a la vez que permite incursionar al propio lenguaje de programación R.

Se trabajó con la vinculación de datos de registros administrativos de matrimonios 2011, nacimientos 2012, y defunciones 2012, para encontrar nuevos patrones de comportamiento entre variables relacionadas en esta segunda etapa del Programa de Trabajo del 2015; así también se atendió la necesidad de establecer un vínculo entre ellos mediante una clave común que permita su plena identificación. Todo esto para potenciar la oferta de información y ampliar las alternativas de decisión de los usuarios. Los resultados arrojados señalan que en la actualidad, a nivel de unidad geográfica, sí es posible establecer un vínculo y encontrar ciertos patrones que antes no se conocían, pero a nivel de persona para establecer un registro base, aún no es posible con la información disponible.

4.3.2 Estandarización de Clasificaciones y Contenidos Sociodemográficos

La estandarización y actualización de clasificaciones sociodemográficas, a lo largo del año continuó con la actualización y revisión de la Clasificación de religiones, específicamente la propuesta del apartado metodológico y su correspondiente estructura de clasificación 2015: Además, se integró la propuesta de actualización de la clasificación de lenguas indígenas y la propuesta inicial del Listado de actividades de uso del tiempo para la Clasificación Mexicana de Actividades de Uso del Tiempo (CMAUT). Al cierre de este periodo, destaca también la generación del documento de propuesta de ajuste al Sistema Nacional de Clasificación de Ocupaciones (SINCO), así como la actualización de la Clasificación Mexicana de Programas de Estudios (CMPE) mediante la integración de su estructura definitiva acordada por el grupo interinstitucional que participa en su revisión.

Acerca de la Codificación de la Encuesta Intercensal 2015 y otras encuestas en hogares, destaca en el primer trimestre del año, junto con la preparación de variables de la Encuesta Intercensal (EI) 2015, el desarrollo de insumos para la prueba de codificación de las variables: Ocupación, Actividad económica, Lengua indígena, Parentesco y Entidades y países, tanto para la Encuesta Nacional de Ingresos y Gastos en los Hogares (ENIGH) 2015, como para el Módulo de Condiciones Socioeconómicas (MCS) 2014.

Destaca igualmente el apoyo brindado a la codificación de las siguientes variables: Actividades de uso del tiempo y Lengua indígena para la Encuesta Nacional de Uso del Tiempo (ENUT) 2014, concluyendo la revisión de resultados de la primera prueba y con ello el ajuste de materiales automáticos, la estructura de catálogos, los clasificadores asistidos para variables, y la anexión de campos al clasificador asistido. En el segundo trimestre continuó la prueba de codificación de las variables: Ocupación, Actividad económica, Lengua indígena, Parentesco y Entidades y países, para la ENIGH 2015.

Asimismo se brindó apoyo a la codificación de la Encuesta Nacional de Ocupación y Empleo (ENOE) al igual que a la capacitación de codificadores de las variables sociodemográficas para la Encuesta Intercensal (EI) 2015.

En el tercer trimestre del año se efectuó la participación directa en el proceso de codificación para la EI 2015, donde resalta la codificación y supervisión de la codificación de 15 variables sociodemográficas, estimando un total de 32 985 052 de registros. Para el último trimestre se realizó la codificación, actualización y ajuste de la ENIGH y MCS en cuanto a las tablas y el catálogo de las variables para realizar una prueba. Asimismo, terminó la codificación de variables para la Encuesta sobre la Percepción Pública de la Ciencia y la Tecnología en México (ENPECYT) 2015 y destaca también la participación en la reunión para la evaluación de la codificación de la EI 2015. Por su parte, continuó la revisión del catálogo considerando la estructura de la CMPE 2015, así como la revisión del documento acerca de las estrategias de codificación automática para variables sociodemográficas.

Por su parte, en la Capacitación sobre clasificaciones sociodemográficas en la EI 2015 y otras encuestas en los hogares destaca la atención (vía correo electrónico) de dudas en la codificación de las variables (carreras ocupación y actividad económica) para la ENOE, además de la elaboración de materiales didácticos para la propuesta de diseño del curso acerca de la Clasificación para Actividades Económicas en Hogares (CPAEH).

Sobre los Productos de consulta y análisis de clasificaciones estadísticas concluyó la primera fase de documentación de la memoria de codificación de la EI 2015, en tanto que se hicieron modificaciones en los apartados generales de la propuesta de la clasificación de temas de lectura.

Respecto al Sistema de Consulta de clasificaciones y consulta interactiva de datos destaca que concluyó la revisión de observaciones al equipo informativo sobre los resultados del indicador de Necesidades Básicas Insatisfechas (NBI), obtenidos por medio de sistema Recuperación de Datos para Áreas Pequeñas por Microporcesador (REDATAM) para la serie histórica censal 1990-2010. A su vez, destacó la liberación en la página del INEGI del Sistema de Consulta de la Clasificación Mexicana de Actividades del uso del Tiempo (CMAUT).

En relación a la Generación y presentación de los resultados de la ENADID 2014, en 2015 se llevaron a cabo actividades encaminadas a realizar un ajuste de insumos para los productos finales programados. Entre otras actividades destacan también la integración de variables creadas para fichas de metadatos y tabulados de cifras de control. También, se formularon propuestas de agregaciones para establecer el cálculo de precisiones de los tabulados, incluyendo la aplicación de normas editoriales interinstitucionales y la edición de formatos definitivos, así como la revisión de universos generales y específicos para asegurar la calidad de la información. De esta forma, en la segunda mitad del año se logró liberar la base de datos de salida de la encuesta, al igual que la generación de los documentos: "Principales resultados de la ENADID 2014", "Encuesta Nacional de la Dinámica Demográfica 2014. Tabulados básicos" y "Marco de referencia de la ENADID 2014". Previamente, la generación de la información permitió la integración del boletín de presentación y comunicado de prensa de los resultados de la encuesta.

Con respecto a la Integración de Documentación para la Memoria del Proyecto de la ENADID 2014, a lo largo del periodo de referencia se dio continuidad a la documentación del proceso de diseño conceptual de los temas que formaron parte de la encuesta, así como del registro de las actividades realizadas en cada una de las etapas del proyecto; en el último mes del año destaca la redacción y conclusión de las versiones preliminares de cada sección con la finalidad de respaldar los trabajos realizados.

En los avances acerca de la Generación y publicación de la serie Estadísticas a Propósito de..., en el curso del año se concluyeron los boletines de: "Día Mundial contra el cáncer", "Día de la familia mexicana", "Día del Carpintero", "Día mundial de la población", "Día del Niño", "Día internacional contra el Trabajo Infantil", "Día de muertos (con información de estadísticas vitales, "Día Internacional de la enfermera y el enfermero", y la integración de la propuesta inicial del boletín anual de tasas de migración internacional con información de la Encuesta Nacional de Ocupación y Empleo (ENOE), relativo al tercer trimestre de 2015.

Con relación a la Capacitación sobre estándares para la generación de estadística básica y presentación de estadísticas, en el primer trimestre del año se brindó asistencia a la preparación de insumos técnicos informativos para la elaboración de la presentación "Distribución de la población por tamaño de localidad y su relación con el medio ambiente", que se impartió en el marco de un seminario-taller en el Colegio de México (COLMEX) en el mes de febrero. Asimismo, durante el año se revisaron y actualizaron los proyectos y productos estadísticos para el Registro Nacional (REN). Asimismo, en el inicio del año comenzó la actualización de documentos de apoyo didáctico para la capacitación en materia de la Norma Técnica para la Generación de Estadística Básica (NTGEB), principalmente respecto al taller "Presentación de datos estadísticos en cuadros y gráficas", destacando las actividades de difusión y asesoría sobre estándares metodológicos, en esta ocasión para funcionarios de la República de Nicaragua, estudiantes de la Universidad de Colima, y personal de la DGES y de la Dirección General de Geografía y Medio Ambiente (DGGMA) del INEGI.

En lo que comprende a la Atención de Requerimientos de Capacitación sobre Estándares para la Generación de Estadística Básica y Presentación de Estadística se realizaron en el año actividades de revisión del soporte documental normativo en materia presentación de datos estadísticos en cuadros y gráficas, logrando al finalizar este periodo la integración del documento correspondiente, así como lo relativo al manual digital para los usuarios que participan en los talleres de este lineamiento. Con referencia en la Actualización de indicadores sociodemográficos para el sitio Web del Instituto en temas de salud en este periodo destaca la liberación de la actualización de los indicadores para su carga y publicación en el último trimestre del año. Acerca de la Actualización de indicadores de los temas de población para el sitio Web del Instituto, destacó la explotación de datos y la generación de información derivada de la Encuesta Nacional de la Dinámica Demográfica (ENADID) 2014, así como para la publicación de los tabulados básicos y la actualización de metadatos que se incluyeron en los productos de difusión de información estadística mediante boletines de prensa.

Con relación al apoyo en el Diseño conceptual y de instrumentos para la propuesta del Registro Nacional de Personas con Discapacidad (RENADI), destaca en el primer semestre del año la conclusión de la coordinación de la prueba operativa, así como el inicio del análisis de resultados de la misma. En el año se concluyó también la elaboración de materiales para la capacitación del levantamiento del pre pilotó de la Encuesta sobre el Desarrollo Infantil Temprano (PRADI).

En lo que comprende a la Generación de Información y Reportes de Actividades Extraordinarias en Clasificaciones Sociodemográficas destaca en el año la atención del requerimiento de revisión de información disponible sobre migración y salud a los documentos de la Organización de Cooperación y Desarrollo Económico (OCDE), denominados "México Regional Questionnaire" y "Mexico, Metropolitan Questionnaire". Por otro lado, se formularon comentarios a la propuesta enviada por el Instituto Nacional de Lenguas indígenas (INALI) respecto a sus criterios de agrupamiento para elaborar tablas de equivalencia.

Como parte también de esta serie de actividades, se atendieron requerimientos sobre un diagnóstico o inventario de información estadística, programas, acciones o servicios existentes en el INEGI y recomendaciones de la Organización de las Naciones Unidas (ONU), como insumo para el documento de implementación de las líneas de acción del Programa Nacional para el Desarrollo y la inclusión de las personas con Discapacidad. Por su parte, destacó la participación en la "1ª Mesa de Diálogo de grupos en situación de vulnerabilidad y el derecho de Acceso a la Información"; asimismo, la asistencia a la reunión de trabajo de la "Mesa de Derechos de Personas Adultas Mayores" en la Comisión Nacional de Derechos Humanos (CNDH). También, la asesoría técnica sobre el manejo de contenido y aspectos conceptuales de las tablas sociodemográficas y migración internacional de la ENADID. Igualmente, la revisión del listado de los indicadores y sus fuentes que se utilizarán para la elaboración del informe 2016 para la identificación de posibles discrepancias relevantes para el cálculo del Índice de Desarrollo Humano (IDH).

Por último, este año destacó la evaluación de la base de datos de la ENADID 2009 en el sitio de Data Warehouse Institucional, la generación de comentarios y sugerencias a la nueva propuesta de la Clasificación de Actividades de Uso del Tiempo para América Latina (CAUTAL 2015), además de la elaboración del documento sobre la población con discapacidad en el Estado de Oaxaca mediante la generación de indicadores, gráficas y cuadros.

4.4 Asistencia Técnica al Subsistema Nacional de Información Demográfica y Social

En cuanto a la asistencia técnica ofrecida al Subsistema de Información demográfica y social, destacan las siguientes actividades, entre otras:

- Se apoyó a la Dirección General de Coordinación del Sistema Nacional de Información Estadística y Geográfica (DGCSNIEG) en la integración de informes semestrales, julio-diciembre de 2014, de los Comités Técnicos Especializados del Subsistema Nacional de Información Demográfica y Social.
- Se elaboró la propuesta para la sección 3 de la Norma para el Aseguramiento de la Calidad de la Información Estadística Generada en el INEGI.
- Se apoyó en la elaboración del dictamen técnico para derogar el Acuerdo Mediante el cual se declara al Registro Nacional de Alumnos, Maestros y Escuelas (RNAME), como información de interés nacional, proponiendo en su lugar al Sistema de Gestión Educativa.
- Se apoyó en, coordinación con los enlaces de cada una de las DGA'S y los responsables por parte de la DGCSNIEG, en la integración de información, referente al Resguardo de la Información de Interés Nacional.
- Se apoyó en la integración de la información para evaluar la propuesta de la ONU sobre indicadores de los objetivos del desarrollo sustentable.
- Se revisó la propuesta de memorando de entendimiento INEGI-ONU, en torno al programa para los asentamientos humanos, así como los documentos de antecedentes, emitiéndose comentarios para la versión definitiva así como sugerencias para la participación del INEGI.
- Se elaboró el planteamiento general para la integración de estadísticas sobre ciudades, zonas rurales y regiones.
- Se revisó la propuesta de decreto para la Ley de Los Derechos de los Niños y Jóvenes, así como la iniciativa con proyecto de decreto por el que se expide la Ley General de Adopciones, elaborándose observaciones y sugerencias en ambos casos.
- Se revisó la propuesta de norma para el aseguramiento de la calidad, y se apoyó en la revisión de cuestionarios para el auto-diagnóstico institucional en esta materia, emitiéndose comentarios y sugerencias.
- Se elaboró la propuesta de modelo para integrar información estadística y geográfica por unidades territoriales y se inició la integración a nivel de municipios y localidades.
- Se elaboró el informe de avances en el PAEG 2015, de los Comités Técnicos Especializados del SNIDS correspondiente al primero, segundo y tercer trimestre de este mismo año.
- Se apoyó en la preparación y realización de la primera reunión 2015 del Comité Técnico Especializado de Información Cultural.
- Se realizó el registro de acciones relevantes de los Comités Técnicos Especializados del Subsistema Nacional de Información Demográfica y Social correspondientes al primero y segundo semestre de 2015.
- Se liberaron los textos de la Norma sobre Metadatos considerando ajustes sugeridos por la Dirección General Adjunta de Asuntos Jurídicos y se envió el documento a la Junta de Gobierno para la continuación del proceso de aprobación y en su caso publicación.
- Se apoyó en la definición de conceptos de la herramienta de autoevaluación de proyectos de información estadística y geográfica que habrá de aplicarse en el INEGI, así como en la respuesta de la DGES sobre la herramienta de autoevaluación de los proyectos estadísticos relevantes de la misma.
- Se analizó el requerimiento para la actualización del REN solicitado por la DGCSNIEG y se elaboró una propuesta en forma conjunta con los responsables de ese proyecto.
- Se elaboró el informe correspondiente al primer semestre de 2015 de los Comités Técnicos Especializados del Subsistema Nacional de Información Demográfica y Social.
- Se revisaron los resultados del autodiagnóstico de los proyectos estadísticos de la DGES y se elaboraron observaciones sobre el mismo.
- Se examinaron las propuestas de Indicadores Clave de los Comités Técnicos Especializados de Cultura Física y Deporte y el de Vivienda, elaborándose observaciones y sugerencias.

- Se elaboró el documento Para conocer la demanda de información, en forma ejecutiva y como referencia para facilitar proyectos institucionales en el campo del estudio de la demanda de información estadística.
- Se atendió el requerimiento de información para el cuestionario del Banco Interamericano de Desarrollo.
- Se apoyó en la integración de propuestas de actividades específicas de los Comités Técnicos Especializados para el PAEG 2016.
- Se revisó el programa estadístico para la Conferencia de Estadísticos Europeos de la reunión 2015/2016, emitiéndose recomendaciones.
- Se revisó la iniciativa de proyecto de decreto para modificar los artículos 20, 21 y 78 de la ley del Sistema Nacional de Información Estadística y Geográfica, con lo cual se plantea la mención explícita del Índice de Bienestar Subjetivo, así como las categorías de migrantes y desplazados. Asimismo, se revisó la iniciativa de proyecto de decreto para reformar los artículos 29 y 33 de la ley del SNIEG, emitiéndose comentarios en ambos casos.
- Se examinó la iniciativa para reformar el artículo 115 de la Ley General de Salud y se emitieron comentarios y sugerencias.

5. Estadísticas Económicas

5.1 Censos y Encuestas Agropecuarias

5.1.1 Censos Económicos

En apego a lo estipulado en el Calendario de publicación de Información de Interés Nacional 2015, el 28 de julio de 2015 se llevó a cabo la conferencia de prensa para difundir la publicación de los resultados definitivos de los Censos Económicos 2014.

Los resultados de los Censos Económicos 2014 consisten en una serie de tabulados con resultados generales, así como los tabulados con la Información Ambiental y la aplicación de software (APP) denominada Censo portátil.

Como parte de las actividades de divulgación del proyecto y sus resultados, se llevó a cabo una reunión con usuarios especializados para darles a conocer los Resultados Definitivos de los Censos Económicos 2014, en el Museo de Antropología e Historia, en la Ciudad de México, con la participación de 270 funcionarios e investigadores, a quienes se les presentaron los productos disponibles para su consulta en el sitio del INEGI en Internet, con el propósito de facilitar el uso y aprovechamiento de los datos.

Se concluyó también la presentación de resultados definitivos, la metodología de los Censos Económicos 2014 y el glosario respectivo. Adicional a ello se publicaron 32 paquetes de mini monografías, uno por cada entidad federativa, con los resultados generales de los Censos Económicos 2014, además de la correspondiente publicación de los resultados nacionales en inglés y español.

En el curso del año se publicaron también los productos:

- Tabulados

Censos Económicos 2014 con resultados específicos de los sectores: Pesca, Minería, Electricidad, Construcción, Industrias Manufactureras, Comercio y Servicios, así como en los temas de Financiamiento, Tecnologías de la Información y las Comunicaciones, Estratos de la Secretaría de Economía, Índice de Concentración de la Producción Bruta Total (PBT) y del Área no urbana.

- Mini monografías sectoriales

Pesca y Acuicultura; Minería; Electricidad; Captación, Tratamiento y Suministro de Agua; Construcción; Industria Manufacturera; Comercio; Transportes, Correos y Almacenamiento; y Servicios.

- Monografías

Los hombres y las mujeres en las actividades económicas. Micro, pequeña, mediana y gran empresa. Estratificación de los establecimientos.

- Mini monografías

Actividades Económicas en Vivienda; Créditos y Cuentas Bancarias; Las Mil Unidades Económicas más Grandes; Las Mujeres y los Hombres en las Actividades Económicas; Las Remuneraciones en México; Las Zonas Metropolitanas en México; Los Municipios más Importantes de México; Micro, Pequeña, Mediana y Gran Empresa; Personal Ocupado no Remunerado y Uso de Equipo de Cómputo e Internet.

- Infografías

Agua Potable, Alcantarillado y Saneamiento; Café Mexicano; Comercio; Construcción; Hojalatería y Pintura; Industria Cervecera en México; Industria del Calzado; Industria Manufacturera; Lavanderías y Tintorerías en México; Micro, Pequeña, Mediana y Gran Empresa; Las Mujeres y los Hombres en las Actividades Económicas; Las Mujeres y los Hombres de Oaxaca; Participación Económica de los 10 Municipios y Delegaciones más Importantes de México; Personal Ocupado no Remunerado; Pesca y Acuicultura; Plata Mexicana; Servicios; Los Transportes en México; Zonas Metropolitanas y el folleto con el resumen de los resultados generales definitivos.

Se concluyó a su vez la generación de los metadatos de los Censos Económicos 2014, con la integración de los datos estructurados que describen las características del contenido, captura, procesamiento, calidad, condición, acceso y distribución de la información estadística.

5.1.2 Censos y Encuestas Agropecuarias

En el marco del convenio de colaboración para ejecutar acciones conjuntas en materia de información estadística y geográfica, entre la Secretaría de Agricultura, Ganadería, Desarrollo Rural, Pesca y Alimentación (SAGARPA) y el Instituto, el 10 de agosto de 2015, se llevó a cabo la conferencia de prensa para la presentación de resultados de la Encuesta Nacional Agropecuaria (ENA) 2014, encabezada por el Presidente del INEGI y el titular de la SAGARPA.

Asimismo se presentaron los resultados de la ENA 2014 en el sitio del INEGI en Internet, mediante gráficas y tabulados para todo tipo de usuarios, acompañados por los indicadores de precisión estadística utilizados para la expansión de datos.

En el levantamiento de la Encuesta participaron 832 entrevistadores, quienes visitaron 25 800 localidades del país para entrevistar a los 75 148 productores seleccionados.

El cuestionario utilizado en la ENA 2014 se elaboró con base en la consulta pública a usuarios de información agropecuaria, en las recomendaciones de la Organización de las Naciones Unidas para la Alimentación y la Agricultura (FAO) y la SAGARPA y por los ajustes derivados del cuestionario empleado en la ENA 2012; además, se realizó la prueba piloto en 2011 que sumada a lo anterior, dieron como resultado los temas y variables que se capturaron en el operativo.

Como parte de los avances tecnológicos, se instaló el cuestionario en una tablet para la captación de datos a través de la entrevista directa con los productores seleccionados que, mediante el uso de imágenes de satélite para la ubicación y medición de sus parcelas, permitió validar el dato de superficie de cada unidad de producción en el momento de la entrevista, lo que ha generado información de la más alta calidad.

La cobertura temporal de la información de la ENA 2014 estuvo determinada por el año agrícola que comprende de octubre de 2013 a septiembre de 2014, lo cual permitió obtener datos estadísticos, tanto de los cultivos anuales correspondientes a los ciclos otoño-invierno y primavera-verano, como de los cultivos perennes. Los temas captados en el cuestionario tienen temporalidad de un año para temas como la agricultura, tecnología y ventas, crédito y seguro, entre otras o de un día en particular como en el caso de las existencias ganaderas.

Con la finalidad de encontrar métodos alternativos para generar información estadística agrícola, así como apoyar el diseño de un marco área para el desarrollo de encuestas del sector agropecuario, en 2011 se inició la exploración de la metodología de percepción remota para la ubicación de cultivos y estimación de sus superficies. Se realizaron actividades de investigación de superficies de cultivos con imágenes de satélite concluyendo con la estimación de superficie de vid en municipios seleccionados de Baja California y Guanajuato; en este último con la finalidad de crear una línea de tiempo de la superficie sembrada en los municipios seleccionados; en el caso de Baja California, con el objetivo de revisar la aplicación de esta metodología en la identificación de un cultivo perenne.

Para ambos proyectos se ha realizado el proceso de adquisición de imágenes de satélite. Asimismo se ha planeado, diseñado y realizado el operativo para la captación de datos en campo en las parcelas seleccionadas del proyecto de Baja California y Guanajuato.

En 2015 se realizó el procesamiento de las imágenes de satélite de Baja California y Guanajuato con la finalidad de generar la clasificación de cultivos y obtener la estimación de superficies sembradas, con lo que se obtendrán indicadores para conocer la factibilidad de usar esta metodología en la estimación de superficies de cultivos perennes caducifolios.

En el marco de las actividades de implementación de la Estrategia Global para el Mejoramiento de las Estadísticas Agropecuarias y Rurales, se tuvo participación en la 10ª y 11ª Reunión del Comité Directivo Mundial de la Estrategia Global, del cual el INEGI es miembro activo desde su creación. En el seno de éste Comité se definen las acciones que dan cumplimiento a los objetivos y metas de la estrategia a nivel global, regional y nacional.

Como parte de las acciones emprendidas en relación con el tema de investigación, incluido en la Estrategia Global para el Mejoramiento de las Estadísticas Agropecuarias y Rurales, la FAO organizó en su sede en Roma, Italia, en el abril de 2015, una reunión de expertos para analizar el "Mejoramiento, la Calidad y el Uso de Registros Administrativos para las Estadísticas Agropecuarias de Países en Desarrollo", en donde el INEGI presentó el tema "Aprovechamiento de Datos Administrativos para el Fortalecimiento del Censo Agropecuario en México".

Asimismo, en el mes de junio, la FAO organizó, también en su sede en Roma, la Reunión de Medio Periodo de la Estrategia Global para el Mejoramiento de las Estadísticas Agropecuarias y Rurales, la cual tuvo como objetivo evaluar los avances en la implementación de la Estrategia Global en las distintas regiones del mundo. En el caso de América Latina y el Caribe, ésta sirvió como marco para que el Comité Directivo Mundial aprobara el Plan de Implementación de la Estrategia Global para esta región. El INEGI, como miembro del Comité Directivo Mundial, tuvo una participación activa en la organización de la 11ª Reunión del Comité y en la Reunión de Medio Periodo de la Estrategia Global. El INEGI contribuyó de manera presencial en ambos eventos.

Para 2016 se continuará con la participación en las teleconferencias organizadas por el Comité del Programa Científico de la Conferencia Internacional sobre Estadísticas Agrícolas (ICAS) VII. En particular se revisarán los trabajos propuestos para presentarse en la sesión paralela 42 ("Estimation and classification of land cover and land use areas"), misma que será coordinada por el INEGI. Serán preparados también los trabajos que el INEGI presentará en este evento en octubre de 2016.

5.1.3 Directorio Nacional de Unidades Económicas

En 2015 se actualizó el Directorio Estadístico Nacional de Unidades Económicas (DENUE), fundamentalmente en el subuniverso de los negocios grandes, para publicar su séptima versión con un total de 5 004 986 establecimientos. Esta actualización se realizó con información de las Encuestas Económicas Nacionales que realiza el Instituto y de registros administrativos de las Unidades del Estado representadas en el Comité Técnico Especializado del Directorio Nacional de Unidades Económicas (CTEDINUE), cuyos datos fueron verificados en campo para corroborar que dichas unidades se encontraran activas. También, se reincorporaron a esta versión del DENUE los establecimientos que habían quedado pendientes de los Censos Económicos 2014.

Asimismo, se publicaron en el sitio del INEGI en Internet las tablas de sobrevivencia y mortalidad de los establecimientos en México por entidad, sector y tamaño, con un sistema de consulta que permite al usuario obtener indicadores demográficos por estos cortes de datos.

5.1.4 Registro Estadístico de Negocios de México

En el curso de 2015 se diseñaron bases conceptuales, alcance, cobertura y procedimientos metodológicos para conformar un repositorio central de negocios de México, que contendrá información actualizada, a partir del cual se generen marcos de muestreo para la realización de encuestas económicas, además de ser el elemento integrador de todos los procesos de generación de estadísticas económicas. También se realizaron actividades de vinculación de los establecimientos más importantes para la economía nacional (Muestra Maestra) con las Unidades del Estado, particularmente con la Comisión Federal de Electricidad (CFE), el Servicio de Administración Tributaria (SAT) y el Instituto Mexicano del Seguro Social (IMSS).

Por otro lado se conformó el Registro Estadístico de Negocios de México (RENEM) a partir de la información captada por los Censos Económicos 2014, incorporando como identificador único de cada registro, la Clave Estadística Empresarial (CLEE). En esta tarea se homologaron los registros administrativos de las Unidades del Estado representadas en el Comité Técnico Especializado del Directorio Nacional de Unidades Económicas (CTEDINUE) con el DENUE, analizando las bases conceptuales, universos y periodicidad de los registros administrativos con el propósito de conocer similitudes y diferencias con el DENUE, para identificar por lo menos una Unidad del Estado para la que sea factible elaborar propuestas de indicadores estadísticos.

Como resultado de esta actividad, se realizó la elaboración de un indicador estadístico mediante el cual es posible calcular con 30 días de anticipación a su publicación, una estimación del Indicador Mensual de la Actividad Industrial (IMAI), utilizando información de consumos de electricidad proporcionados por la CFE, describiendo la metodología de cálculo en un documento específico.

Asimismo, se recibieron por parte de la CFE y el Sistema de Administración Tributaria (SAT), los registros correspondientes a establecimientos de nueva creación, los cuales se confrontaron con el RENEM y se verificaron en campo, con el propósito de incorporar a los nuevos establecimientos, de igual forma, se utilizó para la conformación del marco de muestreo para las Encuestas Económicas 2016, así como para la publicación de la versión 2016 del DENUE.

5.2 Encuestas Económicas y Registros Administrativos

Una de las responsabilidades más relevantes del INEGI es la generación e integración de estadísticas básicas y derivadas. En cumplimiento a las atribuciones que se indican en el artículo 21 del Reglamento Interior del INEGI, relacionadas con el análisis y explotación de los resultados obtenidos en encuestas y registros administrativos, de carácter económico, y promover su uso como medio para dar sustento a la toma de decisiones de los usuarios del Sistema, se realizaron las siguientes actividades:

- Sistema Integrado de Encuestas en Unidades Económicas

Se continuó con la implementación del SIEUE. Como parte de los entregables comprometidos para el 2015, destacan la conclusión de la revisión de las versiones preliminares de los compendios de recomendaciones en sus nueve estrategias, de acuerdo a la temática correspondiente; el documento definitivo de los lineamientos internos para la publicación de indicadores de precisión estadística; el diseño e instrumentación de microsítios de las Encuestas Anuales en el sitio del INEGI en Internet; el informe del intercambio de información y estadística básica al DENU, Censos Económicos y el RENEM.

- Sistema Integrado de Encuestas en Unidades Económicas

Se continuó con la implementación del SIEUE. Como parte de los entregables comprometidos para el 2015 del SIEUE, destacan la conclusión de la revisión de las versiones preliminares de los compendios de recomendaciones en sus nueve Estrategias, de acuerdo a la temática correspondiente; el documento definitivo de los lineamientos internos para la publicación de indicadores de precisión estadística; el diseño e instrumentación de microsítios de las Encuestas Anuales en el sitio del INEGI en Internet; se realizó el informe del intercambio de información y estadística básica al DENU, Censos Económicos y el RENEM.

5.2.1 Encuestas Económicas

Un adecuado y oportuno seguimiento de la evolución económica del país es fundamental para la toma de decisiones. En este sentido la serie de encuestas económicas mensuales proporcionan información clave, de conformidad con lo siguiente:

- Encuesta Mensual de la Industria Manufacturera

Se integraron en el sitio del INEGI en Internet 12 publicaciones mensuales que cubrieron los meses de noviembre 2014 a octubre 2015 con cifras preliminares. Asimismo, se divulgó la publicación de la EMIM Resumen Anual 2014 con datos definitivos.

Se generaron Indicadores del Sector Manufacturero con año base 2008=100, para la serie de noviembre 2014 a octubre 2015, mismos que fueron calculados con información de la EMIM. Los temas que incorpora son: Personal Ocupado, Horas-Hombre Trabajadas y Remuneraciones Pagadas al Personal Ocupado, tanto por persona como por hora.

- Encuesta Nacional de Empresas Constructoras

Se generó la información de las empresas constructoras del periodo noviembre 2014 a octubre 2015, publicada en el sitio del INEGI en Internet. Adicionalmente, se actualizó el portal con información referente al sector de la construcción de cada una de las Entidades Federativas, en las páginas estatales. Se continuó también alimentando el Portal del Informante de la ENEC, mediante el cual se ofrecen estadísticas y gráficas comparativas de la información suministrada por los propios informantes con la que se genera la ENEC a nivel sectorial.

- Encuesta Mensual de Opinión Empresarial

Se publicó en el sitio del INEGI en Internet información del periodo diciembre 2014 a noviembre 2015 de los Indicadores de Expectativas Empresariales, del Indicador Agregado de Tendencia, Indicador de Confianza del Productor y del Indicador de Pedidos Manufactureros, con sus componentes y por dominio de estudio (agrupación de subsectores SCIAN). Asimismo, también se publicó la información del mismo periodo correspondiente al Indicador Agregado de Tendencia y de Confianza Empresarial de los Sectores Construcción y Comercio.

- Encuesta Mensual sobre Empresas Comerciales

Se realizó el tratamiento y análisis de la información de la EMEC de los meses de noviembre y diciembre 2014 y de enero a octubre de 2015, entregándose oportunamente las bases de datos de las variables consideradas en la misma, así como la generación de los tabulados de resultados para dichos periodos, que fueron publicados en el sitio del INEGI en Internet.

- Encuesta Mensual de Servicios

Se publicaron los indicadores económicos de coyuntura para los meses de noviembre y diciembre 2014 y de enero a octubre de 2015, con base en las variables agregadas de Ingresos por la Prestación de Servicios y Personal Ocupado total. Asimismo, y de acuerdo con el calendario establecido, se entregaron a la Dirección de Cuentas de Corto Plazo y Regionales, las bases de datos con información de la EMS, para los periodos mencionados, así como la generación de los tabulados de resultados para dichos periodos, que fueron publicadas en el sitio del INEGI en Internet.

En cuanto a las encuestas anuales se observaron los siguientes resultados:

- Encuesta Anual de Empresas Constructoras

Se incorporaron al sitio del INEGI en Internet, a través del micrositio de la encuesta los resultados preliminares de las empresas constructoras de los años 2013 y 2014. Dichos resultados incorporan información de estructura del personal ocupado total, remuneraciones, gastos, ingresos, valor de la producción, existencias y activos fijos; información desagregada por entidad federativa (según ubicación de las empresas) y subsector de actividad a la que pertenecen.

- Encuesta Anual de la Industria Manufacturera

Se publicaron en el sitio del INEGI en Internet, a través del micrositio de la encuesta los resultados preliminares referidos a los años 2013 y 2014, integrados con el SCIAN 2007, incorporando los establecimientos que operan con programa de la Industria Manufacturera, Maquiladora y de Servicios de Exportación (IMMEX). De esta manera, se produjo y difundió información estructural del sector manufacturero de manera integral. Asimismo, se publicaron estos mismos resultados en el Banco de Información Económica (BIE).

- Encuesta Anual del Comercio

Se desarrolló el micrositio de la EAC para la publicación en el sitio del INEGI de Internet de los resultados preliminares con cifras de los años 2013 y 2014. Se entregó a la DGACN la base de datos con los resultados de la EAC 2015, con información de 2014 conforme al calendario comprometido.

- Encuesta Anual de Servicios Privados No Financieros

Se desarrolló el micrositio de la EASPNF para la publicación en el sitio del INEGI de Internet de los resultados preliminares con cifras de los años 2013 y 2014. Se entregó a la DGACN la base de datos con los resultados de la EASPNF 2015, con información de 2014 conforme al calendario comprometido.

- Encuesta Anual de Transportes

Se realizó el levantamiento de la información de la EAT 2015, bajo el nuevo cuestionario mismo que incluyó mejoras y recomendaciones de las buenas prácticas internacionales, al generar información sobre el destino y origen de personas y mercancías; también se desarrolló el micrositio de la EAT para la publicación en el sitio del INEGI de Internet de los resultados preliminares con cifras de los años 2013 y 2014. Se entregó a la DGACN la base de datos con los resultados de la EAT 2015, conforme al calendario comprometido.

- Índices de Productividad Laboral y del Costo Unitario de la Mano de Obra

Fueron generados y difundidos en el sitio del INEGI en el Internet los Indicadores de Productividad Laboral y del Costo Unitario de la Mano de Obra de la economía global y los sectores construcción y manufacturas, así como del sector comercio, correspondientes al cuarto trimestre de 2014 y primero, segundo y tercer trimestre de 2015. Cabe señalar, en 2015 también se realizó la publicación por primera ocasión, los indicadores de Productividad Laboral y del Costo Unitario de la Mano de Obra del sector servicios para el periodo comprendido del primer trimestre de 2008 al tercer trimestre de 2015.

- Estadísticas de Salud en Establecimientos Particulares

Se integraron los resultados correspondientes al segundo semestre de 2015 y, se publicaron los resultados de 2014; asimismo, se entregaron las bases de datos de 2014 para la DGACN y a los usuarios internos; también, se realizó el tratamiento a la información de las ESEP correspondiente al primer semestre de 2015.

5.2.2 Aprovechamiento de Registros Administrativos

En el marco del aprovechamiento de registros administrativos económicos, a partir de la información que proveen las unidades con Programa de la Industria Manufacturera, Maquiladora y de Servicios de Exportación (IMMEX), se llevó a cabo la difusión de la Estadística integral del Programa IMMEX, correspondiente al periodo octubre 2014 a septiembre 2015.

De igual forma, se liberaron para su difusión en el sitio del INEGI en Internet las estadísticas mensuales de la Industria Minerometalúrgica, Balanza Comercial de Mercancías de México (BCMM), Comunicaciones y Transportes, y Transporte Urbano de Pasajeros, referentes a los meses de noviembre y diciembre de 2014 y de enero a octubre de 2015. En este sentido, se remitió la información de importaciones y exportaciones a la Organización para la Cooperación y el Desarrollo Económicos (OCDE) y a la Asociación Latinoamericana de Integración (ALADI), alusiva a los mismos meses.

Respecto a la información anual, se presentaron en el sitio electrónico del INEGI las siguientes publicaciones: Balanza Comercial de Mercancías de México, Anuario Estadístico 2014, Finanzas Públicas Estatales y Municipales de México 2010-2013, y Sacrificio de Ganado en Rastros Municipales por Entidad Federativa 2009-2014.

Durante este año, también se liberaron los resultados anuales 2014 de la Estadística del Sector Comunicaciones y Transportes (ESCT), la base de datos de la Estadística de Comercio Exterior por Modo de Transporte, y de la Estadística de Sacrificio de Ganado en Rastros Municipales (ESGRM), de esta última se generaron resultados de los tres primeros trimestres de 2015 para los cálculos del SCNM, así como la validación y análisis de resultados a nivel nacional que efectúa el Servicio de Información Agroalimentaria y Pesquera (SIAP) organismo dependiente de la Secretaría de Agricultura, Ganadería, Desarrollo Rural, Pesca y Alimentación (SAGARPA).

Se actualizó la Consulta Interactiva de Datos en el Sitio electrónico del INEGI con información anual definitiva 2014 de la Balanza Comercial de Mercancías de México, Vehículos de Motor Registrados en Circulación, y Accidentes de Tránsito Terrestre.

En el caso de la Estadística de Finanzas Públicas Estatales y Municipales, se actualizó con información definitiva del 2013 y preliminar 2014. Por otra parte durante 2015 se realizó la décimo primera actualización de la base de datos en Línea de las Estadísticas de Transporte de América del Norte (BD-ETAN).

En diciembre de 2015 se actualizaron las cifras del Perfil de las empresas manufactureras de exportación, correspondientes al año 2014, cuyos resultados provienen de la Vinculación de los Registros Administrativos de Comercio Exterior con Encuestas Manufactureras. En este sentido, se dieron a conocer las características de las empresas que realizan exportaciones e importaciones de productos manufacturados, contribuyendo así al análisis de los efectos del comercio internacional de mercancías en la producción y el empleo de nuestro país.

Asimismo, se actualizaron las Estadísticas de Exportaciones por Entidad Federativa para el año 2014. Lo anterior permitirá seguir atendiendo la demanda de información regional de comercio exterior y fortalecer el sistema estadístico de nuestro país.

En el ámbito de la generación de información sobre Ciencia y Tecnología, en el 2015 el INEGI, con el apoyo financiero de la Coordinación de la Sociedad de la Información y el Conocimiento (CSIC), organismo dependiente de la Secretaría de Comunicaciones y Transportes (SCT), y del Instituto Federal de Telecomunicaciones (IFT), se levantó la Encuesta sobre Disponibilidad y Uso de Tecnologías de la Información en Hogares (ENDUTIH). Esta encuesta consideró un total de 90 024 viviendas y su cobertura permite generar resultados representativos a nivel nacional, estatal y para 32 ciudades del país. La encuesta es consistente conceptual y metodológicamente con el Módulo sobre Disponibilidad y Uso de Tecnologías de la Información en Hogares (MODUTIH) lo que permitirá darle continuidad a las series de los principales indicadores generados desde el año 2001 sobre esta materia.

Asimismo en los meses de septiembre y octubre del 2015 se levantó la Encuesta sobre Percepción Pública de la Ciencia y la Tecnología (ENPECYT). Esta Encuesta se realizó con el financiamiento del Consejo Nacional de Ciencia y Tecnología (CONACYT) en un total de 3 200 viviendas y sus resultados son representativos a nivel nacional.

En 2015 se generó y se puso a disposición del público el micrositio con los resultados de la Encuesta sobre Tecnologías de la Información y las Comunicaciones (ENTIC) 2013. La cual se puede consultar en el sitio del INEGI en Internet.

En relación a la Encuesta sobre Investigación y Desarrollo Tecnológico (ESIDET) 2014, levantada con el patrocinio del CONACYT y que tiene una cobertura nacional y por estado, en septiembre del 2015 se entregaron al CONACYT los resultados definitivos de esta encuesta.

Se obtuvo también información mediante el Centro de Encuestas Telefónicas (CATI), sobre los efectos en la actividad económica en Semana Santa de los sectores productivos del país, así como los efectos del programa "El Buen fin" 2015 y, con el mismo Centro de Encuestas Telefónicas (CATI), se realizó el levantamiento de información para la Encuesta Mensual de Opinión Empresarial (EMOE) en los sectores de Comercio y construcción de los meses de enero a diciembre de 2015.

5.3 Cuentas Nacionales

En 2015 se generó la información del Sistema de Cuentas Nacionales de México (SCNM), conforme a lo establecido en el Artículo 24 de la LSNIEG en la que en su artículo 59 la refiere como información de Interés Nacional. Para ello se emprendieron las actividades requeridas para la integración del SCNM con apego a las recomendaciones nacionales e internacionales en materia metodológica y conceptual, de lo cual se desprende lo ejecutado durante el año 2015.

Para el Cambio de Año Base (CAB) 2013, se concluyó y entregó la propuesta de correlación Sistema de Clasificación Industrial de América del Norte (SCIAN) 2007 para la Norma Tarifa de la Ley de los Impuestos Generales de Importación y de Exportación (TIGIE) 2012. Con ello, y en el mismo sentido, para la tabla de correlación 2013 de la Norma TIGIE-SCIAN, se homologaron los códigos del Sistema de Clasificación Industrial de América del Norte (SCIAN) 2007 y 2013 en las fracciones arancelarias según la Norma Tarifa de la Ley de los Impuestos Generales de Importación y de Exportación (TIGIE) 2013 y 2014.

Asimismo, con el objeto de atender en el CAB 2013 los comentarios del Informe sobre la Observancia de Estándares y Códigos (ROSC por sus siglas en inglés) del Fondo Monetario Internacional (FMI) que se publicó para México en junio de 2015, se revisaron prácticas internacionales de los Estados Unidos de América y Francia para tratamientos de existencias de mercancías y otros rubros. Asimismo, se evaluaron los datos correspondientes a las Cuentas de Producción Anual respecto a los resultados preliminares de los Censos Económicos 2014. Se revisó el Catálogo Administrativo de la Administración Pública Federal para establecer los límites de la producción de mercado y no de mercado, las coberturas por actividad económica y por sector institucional.

Por otra parte, acorde con el Programa de Trabajo se cumplió de acuerdo con el Calendario de publicación de Información de Interés Nacional y del Calendario de Difusión de Información de Coyuntura (CDIC) con los productos que conforman el Sistema de Cuentas Nacionales de México, base 2008. Entre los productos anuales del SCNM que se elaboraron se encuentran:

- Cuenta de Bienes y Servicios, 2013 revisada. Base 2008.
- Indicadores Macroeconómicos del Sector Público, 2013 revisada. Base 2008.
- Cuentas por Sectores Institucionales, 2013 revisada. Base 2008.
- Gobiernos Estatales y Gobiernos Locales, Cuentas Corrientes y de Acumulación, Cuentas de Producción por Finalidad, 2013 revisada. Base 2008.
- Valor Agregado de Exportación de la Manufactura Global, 2013 revisada. Año Base 2008.
- Productividad Total de los Factores – Modelo KLEMS, 2013 revisada. Año Base 2008.
- Cuenta de Bienes y Servicios, 2014 preliminar. Base 2008.
- Indicadores Macroeconómicos del Sector Público, 2014 preliminar. Base 2008.
- Cuentas por Sectores Institucionales, 2014 preliminar. Base 2008.
- Gobiernos Estatales y Gobiernos Locales, Cuentas Corrientes y de Acumulación, Cuentas de Producción por Finalidad, 2014 preliminar. Base 2008.
- Valor Agregado de Exportación de la Manufactura Global, 2014 preliminar. Año Base 2008.
- Productividad Total de los Factores – Modelo KLEMS, 2014 preliminar. Año Base 2008.

Cabe destacar que el caso de Cuentas de Bienes y Servicios y sus productos derivados, así como en el de Cuentas por Sectores Institucionales y sus productos derivados, se revisaron fuentes y metodologías, a fin de mantenerlas actualizadas.

También se concluyeron la actualización a 2014 base 2008 de los productos Tablas Origen Destino de la Formación Bruta de Capital Fijo y Medición de la Economía Informal.

Por su parte, la difusión de Información de Interés Nacional de los productos regionales del SCNM, con periodicidad anual, se publicaron en las fechas previstas en el Calendario de publicación de Información de Interés Nacional 2015. Estas publicaciones son: Producto Interno Bruto por Entidad Federativa 2013, revisada. Año Base 2008, y Producto Interno Bruto por Entidad Federativa 2014, preliminar. Año Base 2008.

Los indicadores nacionales de corto plazo se publicaron oportunamente, en las fechas previstas en el Calendario de Difusión de Información de Coyuntura 2015. Estos indicadores son: Indicador Mensual de la Actividad Industrial (IMAI), de noviembre de 2014 al mes de octubre de 2015; el Indicador Global de la Actividad Económica (IGAE), de noviembre de 2014 al mes de octubre de 2015; el Indicador Mensual de la Formación Bruta de Capital Fijo, de octubre de 2014 al mes de septiembre de 2015; el Indicador Mensual del Consumo Privado en el Mercado Interior, de octubre de 2014 al mes de septiembre de 2015; para el Producto Interno Bruto Trimestral a precios constantes de 2008, el Producto Interno Bruto Trimestral en valores nominales, la Oferta y Utilización Trimestral a precios constantes de 2008, y la Oferta y Utilización Trimestral en valores nominales se generaron resultados para la serie del cuarto trimestre de 2014 al tercer trimestre de 2015.

Los indicadores de corto plazo de alcance regional cuyos resultados se dieron a conocer oportunamente fueron: el Indicador Estatal Mensual de la Electricidad; y el Indicador Estatal Mensual Manufacturero a fin de cumplir con un requerimiento continuo de los usuarios regionales y el Indicador Mensual de la Actividad Industrial por Entidad Federativa, generándose resultados para la serie de septiembre de 2014 al mes de agosto de 2015. Asimismo, en cuanto a indicadores más completos y oportunos de coyuntura para las entidades federativas, se divulgó el Indicador Trimestral de la Actividad Económica Estatal, del tercer trimestre de 2014 al segundo trimestre de 2015, con la apertura en actividades primarias, industriales y de servicios.

Con todo lo anterior, se cumple con los requerimientos de las Normas Especiales para la Divulgación de Datos recomendada por el Fondo Monetario internacional (FMI).

Con respecto a las Cuentas Satélite, se difundieron los resultados de la serie 2008-2013 (año base 2008) de la Cuenta Satélite de la Cultura de México, así como la serie 2008-2012 (año base 2008) de la Cuenta Satélite de Vivienda de México. Esta última cuenta se difundió mediante rueda de prensa, acompañados por los Titulares de la Secretaría de Desarrollo Agrario, Territorial y Urbano, Comisión Nacional de Vivienda, Instituto del Fondo Nacional de la Vivienda para los Trabajadores, Fondo de la Vivienda del Instituto de Seguridad y Servicios Sociales de los Trabajadores del Estado, Sociedad Hipotecaria Federal y Fideicomiso Fondo Nacional de Habitaciones Populares.

Adicionalmente, se concluyeron los trabajos de actualización al año 2013 preliminar; (base 2008) de la Cuenta Satélite de las Instituciones sin Fines de Lucro de México, de la Cuenta Satélite del Sector Salud de México, de la Cuenta Satélite del Turismo de México y de la Cuenta Satélite de Vivienda de México.

Asimismo, se publicaron las correspondientes actualizaciones al año 2014 preliminar (base 2008) de las Cuentas Económicas y Ecológicas de México, de la Cuenta Satélite del Turismo de México y de la Cuenta Satélite del Trabajo no Remunerado de los Hogares de México.

Además, se consolidaron los trabajos de los Indicadores Trimestrales de la Actividad Turística (ITAT), actualizando y difundiendo cuatro series de los cálculos referidos: 2003/I –2014/III; 2003/I – 2014/IV; 2003/I – 2015/I, y 2003/I – 2015/II año base 2008.

Por otro lado y de acuerdo a las recomendaciones del Manual del Sistema de Cuentas Económicas y Ambientales- Marco Central (SEEA-CF por sus siglas en inglés), se continuó con la elaboración de las Cuentas Económico-Ambientales del agua, bosques y pesquerías, así como con la Cuenta de Flujo de Materiales; una propuesta metodológica para la medición del Sector de Bienes y Servicios Ambientales, así como la medición de empleos verdes.

En el ámbito internacional destaca la atención de requerimientos de la United Nations Economic Commission for Europe (UNECE) y Friends of the Chair Group sobre la Producción Manufacturera Global, en particular sobre la "Guía para la Medición de Producción Global" y para "Medición del Comercio Internacional de Mercancías y Globalización Económica", así como para los diferentes foros. Adicionalmente, se realizaron trabajos de análisis para el grupo APEC TIVA (Foro de Cooperación Económica Asia-Pacífico TIVA) con la finalidad de conformar grupos para elaborar Cuadros de Oferta y Utilización extendidos que contribuyan a la medición del Comercio del Valor Agregado (TIVA, por sus siglas en inglés) del bloque económico Cooperación Económica Asia-Pacífico (APEC).

En el ámbito de los productos de corto plazo del SCN se destacan los trabajos de colaboración realizados con el Instituto Haitiano de Estadística e Informática (IHSI) con el propósito de proporcionar asesoría técnica para la elaboración del Indicador de Coyuntura de la Actividad Económica (ICAE) de Haití, el cual ya obtuvo los primeros resultados preliminares de la serie 2008-2009 -2014-2015, derivado de su año fiscal.

También se debe subrayar la continuación de la participación de México como país piloto para la implementación de las Cuentas de los Ecosistemas, con apoyo de la División de Estadística de la Organización de las Naciones Unidas (DENU). Se llevó a cabo la Segunda Misión de la DENU a México.

Cabe subrayar que en el marco de la colaboración técnica con la CEPAL se desarrolló y publicó una Guía Metodológica para medición de los Gastos en Protección Ambiental del Sector Público. Asimismo, se destaca que luego de casi 5 años de soporte técnico al Ministerio del Ambiente del Ecuador, se publicaron los primeros resultados de sus cuentas ambientales, incluyendo temas como agotamiento de los recursos forestales y de los activos del subsuelo, emisiones al aire, degradación del suelo, residuos sólidos y gastos en protección ambiental.

Adicionalmente, se participó en eventos y grupos de país tales como: el Grupo Londres para la Contabilidad Ambiental, el Grupo Ulaanbaatar sobre estadísticas de economías basadas en recursos naturales (donde se colaboró con el borrador para dos capítulos y el glosario de términos), el Comité de Expertos en Contabilidad Ambiental (UNCEEA), el Task Force on Valuing Unpaid Household Service Work de UNECE

(donde se colaboró con los capítulos de Estudios de caso y el de Trabajo futuro de investigación, así como con el glosario de términos), en el Primer Encuentro del Grupo de Trabajo para la medición del turismo para el desarrollo sostenible (Organización Mundial del Turismo), en el 1er Foro de la Alianza del Pacífico sobre Estadísticas del Turismo y en el 5º Foro Mundial de la OCDE Sobre Estadísticas del Conocimiento y Políticas. Asimismo, se participó en la consulta global del SEEA-Agriculture, Forestry and Fisheries, de los indicadores de los Objetivos de Desarrollo Sostenible y del documento "Subnational Tourism: Basic Glossary" (impulsado por el International Network on Regional Economics, Mobility and Tourism (INRouTe).

Por su parte, se asistió al "Taller Regional de Capacitación sobre la Contabilidad Experimental de Ecosistemas del Sistema de Cuentas Ambientales y Económica (SCAE) en América Latina y el Caribe" y al "Programa de Capacitación sobre SCAE Marco Central para América Latina y el Caribe" y al "Taller sobre indicadores verdes para empresas" (organizados por la CEPAL).

Además, se participó en el "Foro de Expertos en el SCAE-Contabilidad Experimental de los Ecosistemas" (UNSD), en el "4º Encuentro del Foro Internacional sobre Cooperación de Análisis de Ciclo de Vida y Taller sobre la Red Global de Datos Interoperable sobre Análisis de Ciclo de Vida" (PNUMA), la Decimoquinta reunión del Comité de Estadísticas y Cuenta Satélite de Turismo, la "Reunión de expertos en Cuenta Satélite de Cultura del Instituto de Estadística de la UNESCO" (UNESCO) y a los Encuentros internacionales del Grupo de Estadísticas de Género de la Conferencia Estadística de las Américas (CEPAL y ONU-Mujeres).

5.4 Índices de Precios

En el curso de 2015 se realizaron los cálculos quincenales y mensuales de los Índices Nacionales de Precios conforme los programas de trabajo, permitiendo cumplir al 100% con el avance programado en el Calendario de difusión de información de coyuntura 2015, publicando el Índice Nacional de Precios al Consumidor (INPC), quincenal y mensual, y el Índice Nacional de Precios Productor (INPP), mensual, así como los respectivos boletines de prensa. Adicionalmente, el INPC se publicó en el Diario Oficial de la Federación de acuerdo con lo estipulado en el Código Fiscal de la Federación.

Como parte del proceso de mejora continua de los Índices Nacionales de Precios, se continuaron los trabajos del Cambio de Año Base del INPC en donde, después de haber llevado a cabo los análisis de los comentarios, opiniones y sugerencias que realizaron los usuarios de la información durante la consulta pública, así como los análisis preliminares del trabajo de investigación en campo, se concluyeron las actividades relacionadas con la determinación de la nueva canasta de productos genéricos del INPC, la cual consta de 300 genéricos.

Asimismo, se cuenta de forma preliminar con la Estructura del nuevo Sistema de Ponderaciones, el Documento Metodológico del Cambio de Año Base del Índice Nacional de Precios al Consumidor y la nueva selección de ciudades, donde se continúa con la apertura de fuentes de información resultado de la elaboración del nuevo diseño del Marco Muestral. De igual forma, se inició la primera etapa del proceso de simulación de la canasta actual con los nuevos ponderadores, con el fin de analizar su impacto en el INPC en las 46 ciudades que actualmente integran el índice, así como en las 9 ciudades nuevas que se incorporarán en el nuevo diseño del INPC.

En cuanto al INPP, en 2015 se analizaron, consolidaron y actualizaron los directorios del INPP, se realizó el seguimiento a la captura de información en los establecimientos, tanto de la muestra determinística en el Sistema de Captura del INPP como de la muestra probabilística.

De igual forma, se continuó con la modernización de los sistemas de los Índices Nacionales de Precios y de Paridades de Poder de Compra, trabajando en el diseño de la captura en línea y los métodos de cálculo, en la automatización de la emisión de boletines y comunicados, la operación de un Tablero de Control de Precios para supervisores y de un sistema de vigilancia y verificación del levantamiento y la captura de los precios.

Por último, en cuanto a la producción de los Estudios de Precios de Bienes y Servicios del Programa Eurostat-OCDE de Paridades de Poder de Compra, se realizaron los siguientes estudios:

- Informe del estudio de precios de Bienes de Equipo.
- Informe del estudio de precios de Muebles y Salud.
- Informe del estudio de precios de Remuneración a los empleados del Gobierno General.
- Informe del estudio de precios de Rentas.
- Informe del estudio de precios de Alimentos, Bebidas y Tabaco.
- Las variaciones de precios por posición básica que se programaron.

5.5 Secretariado Técnico del Subsistema Nacional de Información Económica

Durante 2015 se continuó apoyando la difusión y aplicación de la normatividad del Sistema Nacional de Información Estadística y Geográfica (SNIEG) así como la operación de los once Comités Técnicos Especializados³, (CTE), del Subsistema Nacional de Información Económica (SNIE). En general, las actividades de los CTE se realizaron de manera adecuada aun cuando en algunos casos los cambios de funcionarios en las Unidades de Estado afectaron su dinámica.

Se aseguró que cada uno de los CTE cumpliera con el monitoreo de sus actividades específicas registradas en el PAEG 2015 reportando con la oportunidad establecida los avances de cada trimestre; en casi todos los casos se alcanzó lo programado para el año. Asimismo cada comité elaboró sus dos informes semestrales requeridos, los cuales abarcan todas las actividades incluidas en sus programas de trabajo. Se coordinó también la participación en el proceso de integración del Programa Anual de Estadística 2016, ahora bajo el marco del Programa Nacional de Estadística y Geografía 2013-2018 que, a su vez, se encuentra vinculado al Plan Nacional de Desarrollo (PND) de ese mismo periodo.

Dentro de los resultados del trabajo de estos Comités destaca la determinación de Información de Interés Nacional de la Encuesta Mensual de Servicios y la Encuesta Mensual sobre Establecimientos Comerciales y la aprobación por parte de la Junta de Gobierno de 12 Indicadores Clave elaborados con información de los Censos Económicos. Los Indicadores Clave aprobados fueron los siguientes:

- Crecimiento porcentual del número de unidades económicas.
- Crecimiento porcentual del número de unidades económicas micro.
- Crecimiento porcentual del número de unidades económicas pequeñas.
- Crecimiento porcentual del número de unidades económicas medianas.
- Crecimiento porcentual del número de unidades económicas grandes.
- Crecimiento porcentual del número de personas ocupadas.
- Crecimiento porcentual del número de personas ocupadas en unidades económicas micro.
- Crecimiento porcentual del número de personas ocupadas en unidades económicas pequeñas.
- Crecimiento porcentual del número de personas ocupadas en unidades económicas medianas.
- Crecimiento porcentual del número de personas ocupadas en unidades económicas grandes.
- Crecimiento porcentual del personal remunerado.
- Crecimiento porcentual del personal contratado y proporcionado por otra razón social.

Los Indicadores Clave ya incluidos en el Catálogo Nacional de Indicadores se actualizaron de acuerdo a los calendarios establecidos. Asimismo, en varios de los comités se trabajaron los formatos y documentación correspondiente para propuestas de Indicadores Clave y para la determinación de Información de Interés Nacional, de acuerdo a las Reglas para la integración, difusión y administración del Catálogo Nacional de Indicadores y las Reglas para la determinación de la Información de Interés Nacional actualizadas en 2015.

³ Directorio Nacional de Unidades Económicas, Información Económica del Sector Agroalimentario y Pesquero, Estadísticas Económicas del Sector Turismo, Estadísticas Macroeconómicas y Cuentas Nacionales, Estadísticas de Comercio Exterior, Estadísticas de Ciencia, Tecnología e Innovación, Información Económica y Operativa del Sector Transportes, Estadísticas de Precios, Información Económica de los Sectores Industriales, Información de la Infraestructura del Sector Transportes y Sociedad de la Información.

5.6 Normatividad y Metodología Conceptual

A lo largo de 2015 se llevaron a cabo tres reuniones del Comité Directivo Trilateral del Sistema de Clasificación Industrial de América del Norte (SCIAN) y del Sistema de Clasificación de Productos de América del Norte (SICPAN), integrado por los representantes de las agencias de estadística de los países socios en el SCIAN, Canadá, Estados Unidos y México. Se confirmaron los acuerdos trilaterales sobre la actualización 2017/2018 del SCIAN y se publicó la página tripartita del SCIAN en el sitio del INEGI en Internet.

Se continuó con el desarrollo del SICPAN trilateral, en particular el Comité Directivo revisó y aprobó el sistema de codificación. El título del clasificador acordado por los tres países es Sistema de Clasificación de Productos de América del Norte 2017 (SICPAN 2017) versión Beta 1.0.

El 21 de agosto de 2015 se llevó a cabo la presentación de resultados de la Primera Consulta Pública del SCIAN 2018. Se contó con la asistencia de 47 representantes de 38 instituciones nacionales.

Se realizaron 15 capacitaciones, con 234 capacitados sobre el SCIAN en la recopilación, análisis y presentación de estadísticas económicas.

Se continúa coordinando el Grupo de Trabajo sobre Clasificaciones Internacionales (GTCl) integrado por 19 Oficinas Nacionales de Estadística de América Latina y el Caribe. La IV Reunión se llevó a cabo en San José de Costa Rica del 24 al 28 de agosto de 2015. Se continúa estableciendo el vínculo del GTCl con el Grupo de Expertos en Clasificaciones Estadísticas Internacionales de la Organización de las Naciones Unidas.

Se proporcionó asesoría, apoyo y seguimiento en la estructuración de metadatos estadísticos bajo el estándar internacional DDI a 30 proyectos generadores de información estadística básica de la Dirección General de Estadísticas Económicas (DGEE).

Asimismo, se desarrollaron 14 presentaciones en apoyo a la promoción y difusión del acervo normativo y metodológico institucional bajo la lógica del Ordenamiento Global del Acervo Normativo Institucional.

Se elaboró el documento sobre los posibles impactos de las Reformas estructurales, en el contexto de la generación de información de corte económico.

Se llevó a cabo el desarrollo sobre los Lineamientos para el Ciclo de actualización de la información económica generada por la Dirección General de Estadísticas Económicas del INEGI, documento dispuesto en la Normateca Institucional y comprende todos los proyectos estadísticos en materia económica.

5.7 Marcos y Muestreo

La elaboración de los diseños muestrales, la construcción y actualización de los marcos estadísticos, así como el cálculo y análisis de las medidas de calidad estadística de las encuestas, son tareas centrales para asegurar la consistencia y rigurosidad de las encuestas económicas y agropecuarias.

Durante el 2015, se realizó la actualización del Marco Estadístico Nacional de Unidades Económicas, en base a la información proporcionada por las Encuestas Económicas Nacionales, a los resultados oportunos de los Censos Económicos 2014 y al Registro Estadístico de Negocios de México (RENEM versión 2).

Se realizó para la Encuesta Nacional Agropecuaria (ENA 2014), el cálculo de factores de expansión, las estimaciones para las principales variables, los indicadores de precisión estadística para 39 tabulados especiales y el documento metodológico del diseño muestral.

En cuanto a la Muestra Rural de los Censos Económicos 2014, se realizó el cálculo de factores de expansión e indicadores de precisión estadística y la elaboración del documento metodológico para los resultados definitivos de los Censos Económicos 2014.

En lo que respecta al Índice Nacional de Precios al Consumidor (INPC), se formó y actualizó el marco de la muestra en base a los Censos Económicos 2014, se diseñó la muestra con la incorporación de nuevas ciudades, nuevos genéricos y adecuación a la canasta definitiva, así como la elaboración del documento metodológico del INPC, en cuanto a la Encuesta del Buen Fin para INPC se realizó el diseño de la muestra. Para el Índice Nacional de Precios al Productor (INPP), se dio seguimiento y actualización a la muestra activa.

Por su parte, para las Encuestas Económicas Nacionales, se realizó la actualización de los marcos muestrales y los diseños estadísticos para 2016, que consiste en la evaluación de las muestras 2015, cálculo y ajuste del tamaño de muestra, afijación y selección. Para las encuestas con diseño no probabilístico, se calcularon las coberturas de las principales variables; y para las encuestas con diseño probabilístico se calcularon en forma mensual los factores de expansión y los indicadores de precisión estadística de las estimaciones. Se elaboraron los documentos metodológicos que describen el diseño estadístico para cada una de las encuestas.

5.8 Publicaciones Temáticas

En relación con la primera vertiente de publicaciones temáticas, en 2015 se generaron los siguientes documentos:

- Dos publicaciones con información de las encuestas anuales relativas a los temas tratados: La actividad comercial en México y Perfil de los servicios no financieros en México, los cuales se subieron al sitio del INEGI en Internet.
- Dos documentos, uno para uso interno Comentarios sobre los comunicados de prensa, y el otro Panorama censal de la actividad turística en las Entidades Federativas, con información de los Censos económicos 2014 (CE2014); que sirvió de base para generar la parte estatal de la nota de prensa Estadísticas a propósito del Día mundial del Turismo.
- Dos prototipos de publicación: "La estructura económica de Guanajuato en síntesis" con información del SCNM y "La industria del hierro y el acero" con información del SCNM, la EAIM y los CE 2014.

De la segunda vertiente, se revisaron y enviaron comentarios al área responsable de los siguientes comunicados de prensa:

- Estadísticas a propósito del Día Internacional de la Mujer.
- Estadísticas a propósito del Día Mundial de la Salud.
- Estadísticas a propósito del Día Mundial del Medio Ambiente.
- Estadísticas a propósito del Día Mundial del Turismo.
- Estadísticas a propósito del Día Mundial en Recuerdo de las Víctimas de los Accidentes de Tránsito.
- Estadísticas a propósito del Día Internacional de los Voluntarios.

6. Geografía y Medio Ambiente

6.1 Información Geográfica Básica

6.1.1 Marco Geodésico Nacional

La Red Geodésica Nacional Activa (RGNA) continuó su operación con 26 estaciones, de las cuales 23 son propiedad del INEGI y 3 son cooperativas.

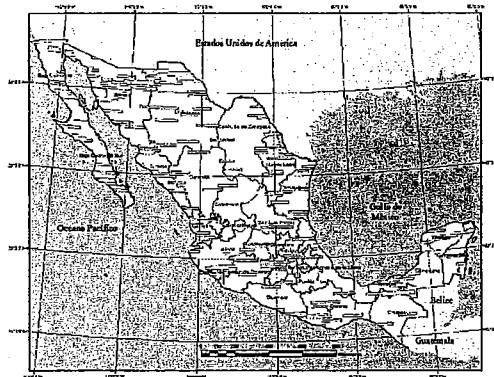
Como parte de operación de la RGNA se colectaron 194 411 horas de la constelación GPS, que representan 85% de los datos posibles a producir bajo operación continua, manteniendo vigente el Marco Geodésico Nacional.

- Otros proyectos relevantes
 - Con la participación del INEGI en el Grupo de Trabajo del Marco de Referencia Geodésico Mundial y UN-GGIM, se adopta en la Asamblea General de Naciones Unidas el 26 de Febrero del 2015 la resolución sobre el Marco de Referencia Geodésico Mundial para el Desarrollo Sustentable.
 - Se desarrollaron actividades de procesamiento de datos Sistema Global de Navegación por Satélite (GNSS) de 48 estaciones permanentes de América y el Caribe, (incluyendo la RGNA), en el centro de procesamiento INEGI en apoyo a SIRGAS y NAREF (Marcos de Referencia Regionales para América del Norte), obteniéndose soluciones semanales de alta calidad en formato SINEX (Solution Independent Exchange) mediante software científico GAMIT/GLOBK, contributivas a la definición del Marco de Referencia Continental.
 - Se elaboró el informe final de actividades de la Sub-comisión del Campo de Gravedad y Geoide para Norte y Centro América para el periodo 2011-2015, para la Asociación Internacional de Geodesia.
 - A invitación de la Federación Internacional de Geómetras (FIG), el INEGI se integró al nuevo Grupo de Trabajo denominado Marcos de Referencia Vertical, para la determinación de estándares como la unificación internacional de los sistemas de alturas y la creación de herramientas para facilitar a los usuarios la aplicación correcta de dichos estándares.
 - Se realizó el ajuste preliminar de la Red Nacional de Nivelación en Estructura de Nodos para México, para establecer parámetros de referencia y nuevos valores de altura de conformidad con la normatividad técnica vigente.
- Control de Operaciones Geodésicas
 - Se generaron datos del Marco de Referencia Geodésico (MRG) para una producción anual de 9 901 estaciones geodésicas integradas.
- Otros y actividades relevantes
 - Se atendió la demanda de diversos usuarios ante la Secretaría de Relaciones Exteriores (SRE), respecto a la ubicación de bienes inmuebles en zona de exclusión para propiedades extranjeras, para 100 inmuebles.
 - Elaboración de mapas de la Red Geodésica Nacional Pasiva dentro del Programa Anual de Publicaciones.
 - Se desarrollaron talleres de capacitación para personal de estructura descentralizada en: Base de datos, Red Geodésica Vertical, Red Geodésica Horizontal y Uso y manejo de los gravímetros modelo CG5 y Capacitación en Canadá sobre mantenimiento de los gravímetros CG5.
- Estaciones Terrenas de Datos de Percepción Remota

Se obtuvieron imágenes satelitales y sus derivados para proveer de insumos a proyectos institucionales, especiales y a las Unidades del Estado integrantes del SNIEG, así como al Servicio Público de Información Estadística y Geográfica.

En la Estación Virtual de Información Satelital de Muy Alta Resolución (EVISMAR) se recibieron imágenes de hasta 41 cm en el terreno, la más alta para aplicaciones civiles disponible. Durante el año 2015 se capturaron 312 850 km², que sumado a lo de años anteriores alcanza 45% de la superficie continental del país; de las imágenes se derivaron ortoimágenes y modelos digitales de elevación. Actualmente la estación está en proceso de actualización informática para que pueda procesar mayor volumen de datos y captar las señales de 3 satélites adicionales (WorldView-1, WorldView-2 y WorldView-3) al que hasta ahora recibe (GeoEye-1).

Imagen 6.1. INEGI. Estación Virtual de Información Satelital de Muy Alta Resolución (EVISMAR). 2015

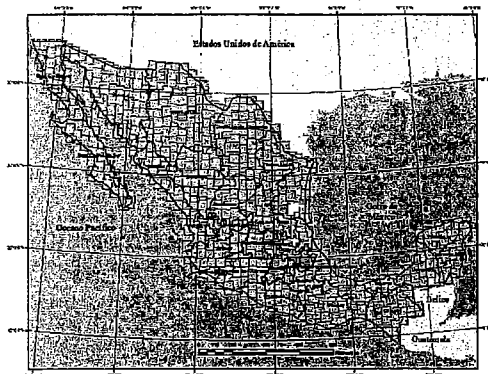


Además fue enriquecido el inventario de imágenes mediante convenios nacionales e internacionales. Se recibió una cobertura nacional de imágenes SPOT por parte de SAGARPA y la agencia Espacial China aportó 1 177 imágenes de la misión ZY-3 para 6 países del Caribe. Finalmente, se adquirieron imágenes radar para evaluar las zonas afectadas por el huracán Patricia.

- Gestión, Control y Diseminación de Datos de Percepción Remota

En lo relativo a las autorizaciones de vuelo otorgadas a nacionales o extranjeros interesados en realizar levantamientos aéreos y de exploración geográfica en el territorio nacional, se atendieron un total de 119 solicitudes, de las cuales 112 corresponden a levantamientos de aéreos y 7 a exploraciones geográficas.

Imagen 6.2. INEGI. Estación cobertura nacional de imágenes SPOT. 2015



De los materiales producto de las autorizaciones emitidas, se recibieron 146 112 km² totales de imágenes ópticas tanto verticales, oblicuas como de video a diferentes resoluciones, 17 602 km² de datos de altimetría Lidar y 292 682 km² de datos radiométricos.

- Ortorrectificación

En esta materia se realizaron en 2015 las siguientes actividades:

- Revisión de la fotografía aérea histórica del acervo aerofotográfico del Instituto, de los vuelos de zona para realizar la ubicación, escala y solape longitudinal; para la generación del índice digital de vuelo fotográfico, se recontrolaron 24 000 fotografías y se editaron los índices de vuelo respectivos.
- Se escanearon 28 000 negativos de fotografía aérea.

- Derivado de la adecuación física del área de Filmoteca para la preservación del acervo aerofotográfico histórico del instituto, el 22 de febrero, el Comité Mexicano de Memoria del Mundo, dependiente de la UNESCO, otorgó al Acervo Aerofotográfico Histórico del Instituto la denominación 'Memoria del Mundo'.
- En cuanto a la aplicación de los procesos fotogramétricos usando como insumo las imágenes de satélite GeoEye-1, se realizó la revisión de imágenes y se orientaron 625 formatos cartográficos escala 1:20 000.
- Se generaron ortoimágenes para 550 formatos cartográficos escala 1:20 000 y la nube de puntos fotogramétricos para 440 formatos escala 1:20 000.
- Se rectificaron 1 600 imágenes 2012/2013 de imágenes Spot 5 y 204 imágenes para dar inicio a la rectificación de la cobertura nacional 2014/2015 de imágenes Spot 6 y 7.
- Se realizó la ortorrectificación de 60 imágenes ZY-3 de la zona del Caribe para el proyecto Comunidad del Caribe.
- **Relieve Continental y Submarino**
 - Para la atención del Programa Nacional de Modelos Digitales de Elevación, se alcanzó un avance acumulado de 12 305 formatos cartográficos en la escala 1:10 000 de Modelos Digitales de Terreno y la misma cantidad de Modelos Digitales de Superficie.
 - Como parte de la generación de datos del relieve continental para el proyecto de la Información Topográfica se produjeron 131 formatos cartográficos en la escala 1:20 000 de curvas de nivel y puntos acotados, así como modelos digitales de relieve sombreado para la escala 1:20 000, 128 modelos; para la 1:50 000, 269 modelos y para la escala 1:250 000 un total de 21 modelos.
 - Se capacitó a 360 servidores públicos de diferentes instituciones sobre la Norma Técnica para la Generación de Modelos Digitales de Elevación con Fines Geográficos.
 - Con el fin de prevenir y atender emergencias y catástrofes originadas por fenómenos naturales, se generaron 392 modelos digitales de elevación con resolución de 3 metros, correspondientes a la zona potencialmente afectable por la actividad del volcán Popocatepetl.
 - Se elaboró la norma técnica de Nombres Geográficos de las Formas del Relieve Submarino la cual se someterá a consideración del Comité Técnico Especializado de Información Geográfica Básica.
 - Se alcanzó en la actividad de actualización un avance acumulado de 11 conjuntos de datos batimétricos para la Carta Batimétrica Internacional del Mar Caribe y Golfo de México (IBCCA) a escala 1:1 000 000.
 - Se actualizaron las líneas de base; las líneas de cierre, las líneas de base recta y puntos conspicuos del Golfo de México y Mar Caribe, así como el trazo de líneas base en el Océano Pacífico del tramo que comprende de Baja California a Colima.
 - Se proporcionó apoyo a la Secretaría de Marina y se logró determinar a la Información contenida en la Cartografía Náutica Nacional como Información de Interés Nacional por la Junta de Gobierno del INEGI el 5 de junio de 2015 y publicada en el DOF el 23 de junio de 2015.

6.1.2 Límites y Marco Geoestadístico Nacional

En lo correspondiente a límites internacionales, se llevó a cabo una investigación sobre el cayo sin nombre que aparece en el mapa anexo al Tratado celebrado en 1893 para la definición del límite entre Honduras Británicas y los Estados Unidos Mexicanos, con el propósito de contribuir a las actividades del INEGI en el Grupo Técnico Binacional de Límites México-Belice.

Con la intención de atender un acuerdo Trinacional Canadá, Estados Unidos y México, la Secretaría de Energía fue coordinadora del subgrupo de Información Geoespacial de la Cooperación de América del Norte en Información Energética, solicitó al INEGI el apoyo para atender lo relacionado con la integración de información energética en mapas estáticos y una aplicación interactiva de información geoespacial, lo anterior con la plataforma Mapa Digital de México, el cual se denominó "Energy Map".

Se iniciaron en septiembre los trabajos de construcción de un Marco Nacional de Domicilios, que se pretende constituir como una plataforma recolectora y administradora de algunos objetos espaciales, estos son Manzana, Frente de Manzana, Número Exterior y Vialidad.

El Marco Geoestadístico en su versión 6.5 corresponde al cierre de la Encuesta Intercensal 2015, el cual servirá para los usuarios internos y externos del Instituto. Se colaboró en la revisión de los criterios de las Zonas Metropolitanas de México. Los trabajos se realizaron como parte del grupo interinstitucional con la Secretaría de Desarrollo Agrario, Territorial y Urbano (SEDATU), el Consejo Nacional de Población (CONAPO) e INEGI. Se publicó en forma mensual las actualizaciones del Catálogo Único de Claves de Áreas Geoestadísticas Estatales, Municipales y Localidades en la página de Internet del INEGI.

Se recibieron y atendieron observaciones y solicitudes de información sobre la Norma Técnica para el Registro de Nombres Geográficos Continentales e Insulares con fines Estadísticos y Geográficos, la cual fue aprobada por la Junta de Gobierno y posteriormente publicada el 25 de junio del 2015, en el DOF.

6.1.3 Información Topográfica

En cuanto a Información Topográfica, se generaron los 393 archivos digitales que contienen información vectorial y atributos referentes a los rasgos geográficos topográficos para una escala cartográfica 1:50 000, la cual está declarada como Información de Interés Nacional.

Asimismo, se completaron los 32 archivos digitales (uno por entidad federativa) que contienen información vectorial y atributos referentes a los rasgos geográficos topográficos para una escala cartográfica 1:250 000.

6.2 Recursos Naturales y Medio Ambiente

6.2.1 Recursos Naturales

Durante 2015 se actualizó la información sobre los recursos naturales del país. En el Cuadro 6.1 se enlistan los proyectos contenidos en el Programa Regular.

Cuadro 6.1 INEGI. Proyectos de actualización de la información de recursos naturales, 2015

Proyecto	Escala	Cantidad y Estatus
Información Edafológica	1:250 000	<ul style="list-style-type: none"> - Serie III. Se normalizó la información edafológica a los términos de la clasificación de suelos WRB2014 de 34 conjuntos de datos. - Se realizó la supervisión de 34 conjuntos de datos normalizados a los términos de la clasificación de suelos WRB 2014.
Información de Uso del Suelo y Vegetación	1:250 000	<ul style="list-style-type: none"> - Se actualizó la Información de Uso del Suelo y Vegetación Series VI (hasta la verificación de campo)

Proyecto	Escala	Cantidad y Estatus
Información sobre la Cobertura de la tierra de América del Norte	1: 10 000 000	- Se concluyó el Mapa de Cobertura del suelo de América del Norte a resolución de 30 metros (Mapa de Cobertura Global 30).
Actualizar la Información sobre Cobertura del Suelo		- Se concluyó el documento técnico con los resultados de la clasificación y validación de segmentos de imágenes (LandSat 2000).
Información Geológica	1:50 000	- Se concluyó la validación y actualización de 42 conjuntos de datos la Información Geológica Serie I.
Modelo de susceptibilidad de fenómenos geológicos - Movimiento de Masas - Erosión Costera - Subsistencia Colapso	Diferentes escalas	- Se concluyeron 9 mapas.
Generar archivo de Susceptibilidad del Fenómeno Erosión Costera del Litoral del estado de Quintana Roo	Diferentes escalas	- Se concluyó su Revisión e integración.
Generar el Archivo de Susceptibilidad del Fenómeno Movimiento en Masa en la Región del Chiconquiaco	Diferentes escalas	- Se concluyó su Revisión e integración.
Generar Archivo de Susceptibilidad del Fenómeno Subsistencia Colapso en el Graben de Villa de Arista, S.L.P.	Diferentes escalas	- Se concluyó su Revisión e integración.
Aguas Superficiales	Diferentes escalas	- Se estandarizaron 8 estudios y se realizó la entrega para edición y publicación de los Estudios de Información Integrada de las Cuencas Hidrográficas de México
Aguas Superficiales	1:50 000	- Se actualizó el Conjunto de datos Nacional del Inventario de Cuerpos de Agua, así como su Diccionario de Datos.
Aguas Subterráneas	Diferentes escalas	- Se concluyeron 10 zonas hidrogeológicas, así como la Revisión y ajuste de la metodología de las zonas hidrogeológicas

Durante este año se continuó realizando la verificación de campo del territorio nacional actualizando la información geográfica sobre recursos naturales. Estos trabajos se realizan colectando muestras botánicas, de suelo, agua o minerales. Como apoyo a esta actividad el Laboratorio de Botánica, Petrografía, y Análisis de Materiales, realizaron el estudio de muestras botánicas, de rocas y de sedimentos costeros, así como análisis de muestras de suelo (análisis físico-químicos) y de agua (análisis físico-químicos).

- Colaboración con otras dependencias

Se continúan los trabajos con el Sistema de Monitoreo de la Cubierta de la Tierra de América del Norte (NALCMS) en estrecha colaboración con la Comisión Nacional para el Conocimiento y Uso de la Biodiversidad (CONABIO), la Comisión Nacional Forestal (CONAFOR) y la Comisión de Cooperación Ambiental de América del Norte (CCA).

Con la Administración Nacional China de Geoinformación, Levantamiento y Cartografía (NASG, por sus siglas en inglés) se está participando en la revisión y análisis del mapa mundial de cobertura de la tierra a resolución de 30 metros Globeland30 y sus Aplicaciones elaborado por la NASG, así como en la metodología para la actualización y validación de cambios de la cobertura de la tierra entre los años 2005-2010.

Se continúa con la acreditación y certificación del Laboratorio de Análisis de Materiales a través del proceso de documentación que permitirá la acreditación para obtener el certificado de calidad mediante la Norma ISO/IEC 17025 (NMX-EC-17025-IMNC-2006). Para ello se ha requerido la capacitación en los diversos temas que exige la Norma y se participó en los programas de gestión ambiental ISO 14001 de INEGI y ensayos de aptitud técnica de laboratorios, lo cual ha dado pauta a la colaboración en el Programa de las Naciones Unidas para el Desarrollo (PNUD) específicamente en el Proyecto de Fortalecimiento REDD y Cooperación Sur de Laboratorios de Ensayo, vinculado con la CONAFOR. A partir de este proceso se cuenta ya con el Manual de calidad.

En 2015 se hicieron adecuaciones al almacén de reactivos químicos, la instalación de campanas de extracción de gases y sistemas extractores de polvos, así como la adecuación del área física, y la calibración de los equipos de medición ante la Entidad Mexicana de Acreditación, EMA A.C. El reto ahora es lograr la acreditación durante este año 2016, para dar un mejor servicio a usuarios internos y externos, y mantener una competitividad en proyectos de cooperación internacionales.

6.2.2 Medio Ambiente

6.2.2.1 Estadísticas del Medio Ambiente (Módulos de Medio Ambiente).

En 2015 se elaboraron estadísticas ambientales básicas sobre la gestión de los gobiernos municipales y estatales y sobre la relación de los hogares y el medio ambiente. El Cuadro 6.2. muestra los proyectos desarrollados.

Cuadro 6.2 INEGI. Proyectos de actualización de la información de estadísticas de medio ambiente, 2015

Proyecto	Objetivo	Estatus
Módulo de Hogares y Medio Ambiente (MOHOMA) 2015	Generar información estadística sobre seis temas relevantes de la relación de los hogares y el medio ambiente: cuidado y consumo de agua energía, manejo de basura, transporte y movilidad, estilo de vida y pautas de consumo, así como opinión sobre el medio ambiente.	<ul style="list-style-type: none"> - Se elaboró el cuestionario del módulo y un paquete de tabulados para presentar resultados. - Se definieron los criterios de validación y se analizó la base de datos de captura. - Se aplicaron los factores de expansión a los datos muestrales para obtener resultados a nivel nacional y para los ámbitos urbano y rural, con los que se procesaron 30 tabulados básicos. - El módulo se aplicó en el primer trimestre de la Encuesta Nacional de los Hogares 2015.
Módulo 4 Gestión Ambiental de Gobiernos Estatales	Captar información sobre los planes, programas, proyectos de la administración estatal; gobierno y medio ambiente y sector productivo; educación ambiental, y certificación ambiental.	<ul style="list-style-type: none"> - Se diseñó el instrumento de captación y un paquete de tabulados básicos para presentar resultados. - Se analizó la base de datos de captura y se inició el procesamiento de tabulados. - El módulo se integra por primera ocasión al Censo Nacional de Gobierno, Seguridad Pública y Sistema Penitenciario 2015, el cual fue aplicado entre febrero y abril de este año.
Módulo de Agua Potable y Saneamiento del Censo Nacional de Gobiernos Municipales y Delegacionales 2015.	El módulo capta información sobre algunas de las principales características ambientales, técnicas y administrativas de la prestación de los servicios de agua potable y saneamiento, además de la georreferencia de los prestadores de estos servicios, fuentes de captación, plantas potabilizadoras y de tratamiento de agua y sitios de descarga.	<ul style="list-style-type: none"> - Se diseñó el instrumento de captación, el esquema de la base de datos. - Se realizaron visitas de supervisión a las Coordinaciones Estatales durante la fase de levantamiento de la información. - Se validó la base de datos al cierre de la captura y se procesó un paquete de tabulados. - Se actualizó la base de datos geográfica (datos georreferenciados) que incluye prestadores de servicios, fuentes de captación plantas de potabilización y de tratamiento de aguas residuales, así como descargas de aguas residuales no tratadas.

Proyecto	Objetivo	Estatus
Módulo de Residuos Sólidos Urbanos del Censo Nacional de Gobiernos Municipales y Delegacionales 2015.	El módulo se enfoca en obtener información sobre la generación, manejo, recolección y disposición de residuos sólidos urbanos; así como, también en la determinación de la ubicación espacial de prestadores de servicios, estaciones de transferencia y sitios de disposición final.	<ul style="list-style-type: none"> - Se diseñó el instrumento de captación, el esquema de la base de datos. Se realizaron visitas de supervisión a las Coordinaciones Estatales durante la etapa de levantamiento de la información. - Se validó la base de datos al cierre de la captura y se procesó un paquete de tabulados. - Se actualizó la base de datos geográfica (datos georreferenciados) que incluye prestadores de servicios, estaciones de transferencia, plantas de tratamiento de residuos sólidos y de sitios de disposición final.

El objetivo de los Boletines conmemorativos de "Estadísticas a Propósito del Día Mundial de..." es el de fomentar la sensibilización sobre el medio ambiente y promover la atención para darle un rostro humano a los temas ambientales, motivar que las personas se conviertan en agentes activos del desarrollo sustentable y promover el papel fundamental de las comunidades en el cambio de actitud hacia los temas ambientales, lo cual garantizará que todas las personas disfruten de un futuro más próspero y seguro. Durante este año se elaboraron los siguientes boletines, Día mundial de los humedales (2 de febrero), Día mundial forestal (21 de marzo), Día mundial del agua (22 de marzo), Día internacional de la biodiversidad (22 de mayo) y el Día Internacional de la preservación de la capa de ozono (16 de septiembre).

- Apartado de medio ambiente en la página del INEGI en Internet

Con relación a las actividades de acopio, formato, generación y actualización de tabulados, gráficos y mapas con fuentes INEGI para el apartado de Medio Ambiente en la página del INEGI en Internet, se han realizado las siguientes acciones:

Para el caso del Cuadro 6.3 se actualizaron 14 indicadores de los temas de "Atmósfera", "Biodiversidad", "Forestal", "Energía y minería", "Pesca" y "Transporte", considerando la disposición de información en las fuentes INEGI.

Cuadro 6.3 INEGI. Actualización de indicadores de medio ambiente, 2015

Tema/Indicador	Unidad de medida	Año	Valor
Agua			
Población con acceso al agua potable ^a	Porcentaje	2010	90.9
Tratamiento de las aguas residuales ^b	Litros por segundo	2008	84 003
Población que dispone de instalaciones adecuadas para la eliminación de la excreta ^a	Porcentaje	2010	89.6
Viviendas particulares habitadas que disponen de agua entubada ^a	Porcentaje	2010	91.5
Viviendas particulares habitadas que disponen de drenaje ^a	Porcentaje	2010	90.3
Atmósfera			
Emisiones de metano originadas por fuentes antropogénicas en México, 2015 ^c Proyección de la fuente	Millones de toneladas métricas (equivalentes a bióxido de carbono)	2015	194 200
Emisiones de óxido nitroso originadas por fuentes antropogénicas en México, 2015 ^c Proyección de la fuente	Millones de toneladas métricas (equivalentes a bióxido de carbono)	2015	28 800
Emisiones de bióxido de carbono derivadas de la quema de combustibles fósiles y de la manufactura de cemento en México ^c	Miles de toneladas de carbón	2010	120 991
Emisiones de bióxido de carbono según sector: electricidad y producción de calor en México ^c	Miles de toneladas	2011	133 100
Emisiones de bióxido de carbono según sector: industrias manufactureras y de la construcción en México ^c	Miles de toneladas	2011	57 500
Emisiones de bióxido de carbono según sector: transporte en México ^c	Miles de toneladas	2011	152 000
Biodiversidad			

Número de sitios de patrimonio mundial de México incluidos en los acuerdos globales internacionales ^c	Número	2014	32
Número de reservas de la biósfera en México ^d	Número	2013	41
Superficie de las reservas de la biósfera en México ^d	Miles de hectáreas	2013	12 653
Número de parques nacionales en México ^d	Número	2013	66
Superficie de los parques nacionales en México ^d	Miles de hectáreas	2013	1 399
Forestal			
Superficie reforestada nacional ^e	Hectáreas	2013	139 732
Tasa de cambio anual de la producción nacional forestal maderable, por principales especies ^d	Porcentaje	2000-2013	6.239
Tasa de cambio anual de la producción nacional forestal no maderable, por principales productos ^d	Porcentaje	2000-2013	50.82
Energía y minería			
Valor de la producción minerometalúrgica por producto, 2013 ^f	Miles de pesos	2013	200 825 231
Volumen de la producción nacional minerometalúrgica por producto, 2013 ^f	Metales preciosos Oro (kg) Plata (kg)	2013	4 958 890
Industria			
Producción bruta total, en el consumo promedio de agua, en la industria de la fabricación de alimentos del sector privado y paraestatal ^g	Porcentaje	2008	0.2
Valor del consumo de agua en la industria del papel del sector privado y paraestatal ^g	Miles de pesos	2008	326 219
Valor de energéticos consumidos en la industria química del sector privado y paraestatal ^g	Miles de pesos	2008	11 502 720
Producción bruta total, en el consumo promedio de energía eléctrica, en la industria del plástico y del hule del sector privado y paraestatal ^g	Porcentaje	2008	3.6
Pesca			
Volumen de la captura pesquera en peso vivo en el litoral del Océano Pacífico ^h	Toneladas	2013	1 484 017
Volumen de la captura pesquera en peso vivo en el litoral del Golfo de México y Mar Caribe ^h	Toneladas	2013	225 557
Volumen de la captura pesquera en peso vivo en las entidades federativas sin litoral ^h	Toneladas	2013	36 073
Volumen de producción acuícola en peso vivo en México ⁱ	Toneladas	2013	245 761
Consumo nacional per cápita anual de productos pesqueros en México ⁱ	Kilogramos	2013	13.23
Residuos			
Promedio diario de residuos sólidos urbanos recolectados a nivel nacional ^j	Kilogramos	2012	99 770 725
Número de vehículos utilizados para recolección de residuos sólidos urbanos a nivel nacional con compactador ^j	Número	2012	9 582
Con caja abierta	Número	2012	4 532
Otro tipo	Número	2012	845
Promedio diario de materiales valorizables recolectados por tipo a nivel nacional ^j	Kilogramos	2012	448 065
Transporte			
Índice nacional de motorización (cifra preliminar) ^k	Número de vehículos por cada mil habitantes	2013	332
Registro nacional de vehículos de motor en circulación (cifra preliminar) ^k	Número de vehículos	2013	36 742 180

Fuente:

^a INEGI. Censo de Población y Vivienda, 2010. Tabulados Básico, 2011.

^b INEGI. Censos Económicos 2009.

^c INEGI. México en el mundo, 2014.

^d INEGI. Anuario estadístico y geográfico de los Estados Unidos Mexicanos, 2014.

^e INEGI. Anuario estadístico y geográfico de los Estados Unidos Mexicanos, 2014. (Para cada entidad federativa).

^f INEGI. La minería en México 2014.

^g INEGI. Censos Económicos, 2009. Módulo de Medio Ambiente.

^h INEGI. Boletín de Información Oportuna del Sector Alimentario (BIOASA), Número 347. Octubre 2014.

ⁱ INEGI. El sector alimentario en México 2014.

^j INEGI. Censo Nacional de Gobiernos Municipales y Delegacionales, 2013. Módulo 6. Residuos Sólidos Urbanos.

^k INEGI. Dirección de Estadísticas del Medio Ambiente con base en: Dirección de Estadísticas. Registros Administrativos. Vehículos de motor registrados en circulación (con base en cifras de los gobiernos de los estados).

CONAPO. Proyecciones de la población de México (varios años).

Con relación a los movimientos de tabulados en materia de medio ambiente que se incluyen en el Sitio del INEGI del Internet, en 2015 se realizaron 71 actualizaciones en el Cuadro Resumen y en temas como Agropecuarios, Forestal, Agua, Energía, entre otros; a su vez se introdujeron 11 nuevos tabulados en Energía, Riesgos y otros temas. En cuanto a gráficas en formato html, se actualizaron 17 en material Forestal, 5 en Energía, 4 en Agropecuaria y, 3 en Biodiversidad y 1 en Agua y a la vez que se incorporaron 3 gráficas nuevas en materia de energía.

Por otra parte, en 2015 inició la integración de información de tabulados del apartado de medio ambiente, al Banco de Información del INEGI (BIINEGI), realizando la captura (información de 17 cuadros de cobertura de regiones ecológicas) en las bases de datos diseñadas y proporcionadas por el área de Integración de la Información en Bases de Datos, de la Dirección General de Administración.

Se elaboró también la publicación Información de Medio Ambiente con Fuentes INEGI conformada por tabulados, gráficos y mapas; así como material fotográfico de diversas instituciones y empresas.

6.2.2.2 Registros Administrativos

En relación a los Registros Administrativos sobre Medio Ambiente (RAMA) destacan las siguientes actividades:

- Registro Estadístico sobre Denuncia Ambiental (REDA)

El objetivo es establecer, en conjunto con la Procuraduría Federal Protección al Ambiente (PROFEPA), un Registro Estadístico basado en los datos de los registros sobre denuncias ambientales que cumplan con las denuncias admitidas y con el artículo 199 y fracciones III y VII de la LGEEPA para su aprovechamiento estadístico y geográfico. Estas fracciones aluden a III.- Cuando no existan contravenciones a la normatividad ambiental y II.- Por la emisión de una resolución derivada del procedimiento de inspección. Los principales resultados del proyecto REDA analizó 14 070 registros con sus 43 variables, lo que equivale a 605 010 campos.

- La elaboración del Registro Estadístico sobre Denuncia Ambiental. El registro es generado a partir del procesamiento de la información de un Registro Administrativo el cual es transformado a Registro Estadístico aplicando criterios técnicos para satisfacer las necesidades estadísticas. Para este caso se homogeneizaron 14 070 registros con 43 variables.
- El proyecto REDA en Mapa Digital para Escritorio. Se creó un proyecto con el Registro Estadístico permitió generar los archivos shapes convenidos de las denuncias con motivo de conclusión artículo 199 fracciones III y VII de la LGEEPA. El proyecto contiene información del INEGI (archivos de información vectorial) y de otras dependencias. Para la georreferenciación de las denuncias se utiliza los 8 529 registros de la tabla de coordenadas Visitas-Denuncias.
- Dentro del periodo 2009-2014, se registraron 3 142 denuncias resueltas coordenadas con 176 Áreas Naturales Protegidas. Con el REDA la generación de estadísticas y mapas basados en el Registro Estadístico da mayor confiabilidad en la toma de decisiones, además la información del Registro Estadístico sobre Denuncias Ambientales convivirá con más de 100 capas en el Mapa Digital de México en Línea., y finalmente se podrá visualizar las denuncias resueltas en Mapa Digital para Escritorio para su análisis espacial y así tomar decisiones entorno al medio ambiente.

- Cédula de Operación Anual (COA)

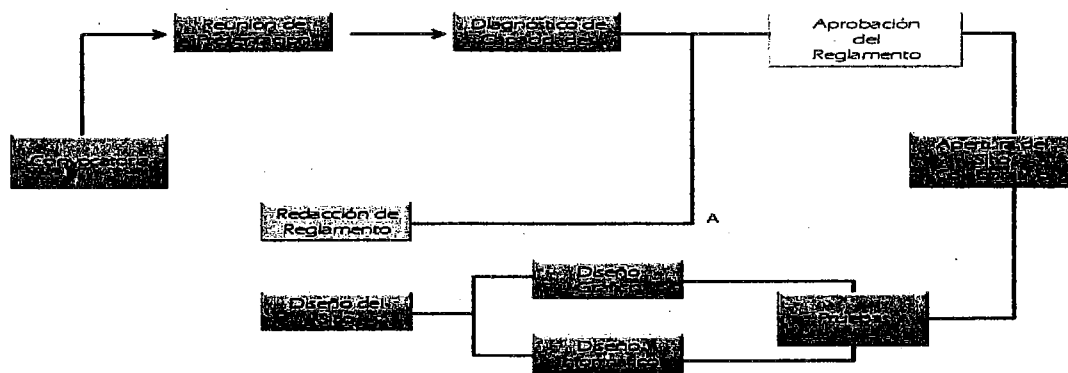
Durante el 2015 se concluyó con la elaboración de la COA Web, proyecto desarrollado conjuntamente con la Secretaría de Medio Ambiente y Recursos Naturales (SEMARNAT), el cual consistió en el rediseño técnico y operativo del formato de la COA para mejorar los elementos de captura, entrega, recepción, validación e inscripción del trámite en una plataforma Web, creando y actualizando 94 catálogos que permitan mejorar la información reportada en sus diferentes secciones y la elaboración de los requerimientos para el desarrollo Web.

Como una última etapa se realizará la explotación y validación de la información de la COA en:

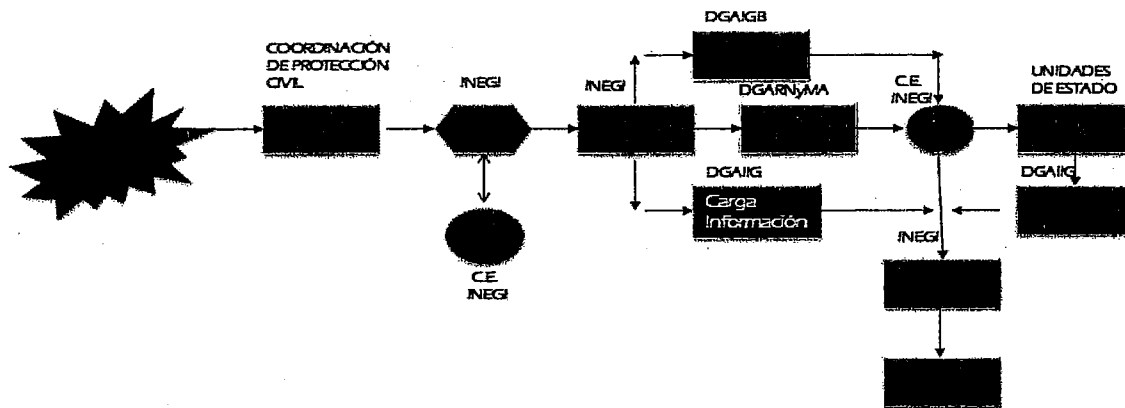
- Análisis de campos
- Propuesta de generación de estadísticas básica (datos) y derivada (indicadores)
- Visualización (en tabulados, mapas y gráficas)
- Sitio de intercambio de información para la atención de Desastres

Durante el 2015 y conjuntamente con el Comité Técnico de Información Geográfica Básica y del Comité Ejecutivo del Subsistema Nacional de Información Geográfica y del Medio Ambiente, el sitio se mejoró y se formalizaron los procedimientos para la operación y acceso al mismo, con el fin de ampliar sus alcances y efectividad. Los siguientes esquemas muestran el diseño y protocolo en la materia.

Esquema 6.1 INEGI. Diseño del Plan de Emergencia. 2015



Esquema 6.2 INEGI. Protocolo para la atención de desastres. 2015



Como una estrategia de mejora continua, se dio a conocer a las Direcciones Regionales pidiendo su colaboración de manera directa para la activación de secciones cuando ocurra un evento, proporcionando datos del sitio de ocurrencia y documentación: <http://mapserver.inegi.org.mx/SitioIntercambioDesastres/>

- Modelo Dinámico de Balance Hídrico de la Cuenca del Río San Pedro

Durante este año se desarrolló el Modelo Dinámica de la Cuenca del río San Pedro, el cual implica utilizar el agua superficial y subterránea, que se encuentra vinculado al modelo Presa-Distrito de Riego. Se espera continuar con la aplicación de la Dinámica de Sistema para generar un modelo que muestre la dinámica integral. Ello incluye lo siguiente:

- Promover la creación del Comité Hídrico Estatal, para que en conjunto con el Consejo Técnico de Aguas Subterráneas (usuarios del acuífero) y el desarrollo del modelo, se puedan generar propuestas de políticas públicas para trabajar en una visión compartida del uso del agua.
- Aplicar el modelo en otros espacios geográficos, con base en acuerdos con la CONAGUA.
- Programa Especial de Cambio Climático 2014-2018 en el INEGI

La Ley General de Cambio Climático contempla la instrumentación del programa especial de cambio climático 2014-2018, un programa transversal y alineado al Plan Nacional de Desarrollo. Este programa prevé la activa y constante participación en el INEGI. Corresponde al Instituto participar en el diseño, desarrollo y consolidación del Sistema de Información sobre el Cambio Climático y administrar y actualizar una página en Internet especializada en esta materia. Se prevé que para 2018 esté en pleno funcionamiento este sistema.

Debe añadirse que el objetivo central de este sistema, en un sentido general es generar información sobre fenómenos demográficos, sociales, económicos y del medio ambiente y su relación con el territorio nacional (uso en diagnósticos e impactos a población e infraestructura, estudios de vulnerabilidad, cuentas nacionales, representación cartográfica, residuos, agua, etc.) y proponer la incorporación de criterios de cambio climático en la generación de información de estadística básica (salud, impactos de eventos extremos a nivel de localidad y de percepción del cambio climático etc.) y proponer la incorporación de criterios de cambios climáticos en la generación de información geográfica (vegetación, agua etc.).

- Otros Proyectos y Actividades Relevantes

Se continúa generando información geográfica y estadística en colaboración con otras dependencias a través de convenios, destacando las siguientes:

Cuadro 6.4 INEGI. Convenios de colaboración para la generación de información, geográfica y estadística del medio ambiente, 2015

Proyecto	Convenio de Colaboración	Objetivo	Estatus
Mapa Nacional de Humedales y Modelo Cartográfico del Inventario de Humedales de México	Comisión Nacional del Agua (CONAGUA)	Realizar la "Actualización del Inventario Nacional de Humedales de México escala 1:250 000, generación de una serie temporal y generación del modelo cartográfico del Inventario de Humedales de México escala 1:50 000, trabajo de campo en 180 cuencas hidrológicas, el documento metodológico, los metadatos y el diccionario de datos para cada escala, entrega de la geobase empresarial con la información anterior"	En proceso. Se cuenta con los siguientes productos: - Inventario Nacional de Humedales de México escala 1:250 000 - Modelo Cartográfico de Humedales de México, escala 1:50 000, Vertiente del Océano Pacífico - Modelo Cartográfico de Humedales de México, escala 1:50 000, Vertiente Interior - Modelo Cartográfico de Humedales de México, escala 1:50 000, Vertiente del Golfo de México y Mar Caribe
Desarrollo y Fortalecimiento de las Estadísticas Ambientales Oficiales mediante la creación de un Marco Regional en América Latina y el Caribe	Banco Interamericano de Desarrollo	Desarrollo y Fortalecimiento de las Estadísticas Ambientales Oficiales mediante la creación de un Marco Regional en América Latina y el Caribe" (Cooperación Técnica No. ATN/OC-13080-RG)	En proceso de Bienes Públicos Regionales "Desarrollo y Fortalecimiento de las Estadísticas Ambientales Oficiales mediante la creación de un Marco Regional en América Latina y el Caribe", el proyecto cuenta con la adhesión de 9 países de América Latina y permitirá disponer en el corto plazo de una estrategia y plan de acción, así como una caja de herramientas técnicas y metodológicas, para impulsar este dominio emergente de las estadísticas oficiales en la región

Proyecto	Convenio de Colaboración	Objetivo	Estatus
Proyecto de los Herbarios	Instituto de Ecología, A.C. y Fundación Andrew W. Mellon	Participar en la iniciativa de plantas de la Fundación Andrew W. Mellon para poner a disposición vía Internet conjuntamente con otros Herbarios, la información contenida en las colecciones botánicas	Durante este año se realizó la entrega de 11 ejemplares tipo, los cuales fueron escaneados y convertidos en imágenes digitales maestras con una resolución de 600dpi por la Fundación Andrew W. Mellon y una base de datos con información pertinente. La Fundación Andrew W. Mellon (la "Fundación") incorporará las imágenes digitales y la base de datos para estar disponibles a través de la página de www.jstor.org
Proyecto Red de Laboratorios	Comisión Nacional Forestal (CONAFOR)	Implementar una Estrategia de Fortalecimiento de las Capacidades de los Laboratorios para apoyar las necesidades del Inventario Nacional Forestal y de Suelos en cuestión de Análisis en laboratorio de muestras de suelo y material vegetal	Se continuará durante el 2016 con la colaboración técnica y científica para integrar en una base de datos, la información resultado del análisis de muestras de suelo y material vegetal provenientes del INFYS

6.3 Integración de Información Geoespacial

- Edición Cartográfica

El INEGI produce cartografía topográfica en diferentes escalas, así como cartografía de recursos naturales en la escala 1:250 000, y cartografía especial que apoya a los usuarios de información geográfica. La producción cartográfica se edita y publica en archivos digitales en formato .pdf, .tif y .gif.

En lo que respecta a la cartografía en relieve, con la técnica del termoformado el Instituto produce mapas de la República Mexicana y de sus estados, mapas táctiles para ciegos y débiles visuales, además de otros productos geográficos. En el ejercicio 2015 se realizaron las actividades de edición para la producción cartográfica de 12 946 cartas, mapas táctiles y termoformados, de los cuales se tienen los siguientes:

Cuadro 6.5 INEGI. Producción cartográfica, 2015

Mapa	Cantidad
Cartas Catastrales	16
Cartas Topográficas escala 1:20 000	128
Cartas Topográficas escala 1:50 000	258
Cartas Topográficas escala 1:250 000	15
Condensados Estatales	32
Mapas táctiles editados	5
Mapas táctiles con texto Braille	2 000
Cartas de Zonas Hidrogeológicas de México	12
Mapas de Susceptibilidad del fenómeno de erosión costera, de movimientos en masa, y Subsistencia	9
Carta Batimétrica de la Zona Económica Exclusiva de México y Carta Batimétrica Internacional del mar caribe y golfo de México escala 1:1 000 000	16
Cartas de Uso del Suelo y Vegetación escala 1:250 000	60
Mapas Termoformados para obtenerlos en relieve:	
} 10 195 Mapas de la República Mexicana escala 1:8000 000	10 395
} 200 Mapas Táctiles del Estado de Sonora	
Mapas de Susceptibilidad del fenómeno de erosión costera, de movimientos en masa, y Subsistencia	9
Carta Batimétrica de la Zona Económica Exclusiva de México y Carta Batimétrica Internacional del mar caribe y golfo de México escala 1:1 000 000	16
Cartas de Uso del Suelo y Vegetación escala 1:250 000	60
Mapas Termoformados para obtenerlos en relieve:	
} 10 195 Mapas de la República Mexicana escala 1:8000 000	10 395
} 200 Mapas Táctiles del Estado de Sonora	

- Edición de ortofotomapas para CILA

El 7 de enero del 2015 se firmó un tercer convenio de colaboración con la CILA para la edición del Mosaico Aerofotográfico de la línea divisoria internacional entre México y los Estados Unidos de América durante 2015. Se estableció la elaboración de 175 ortofotomapas escala 1: 25 000 en los que se representa la totalidad del límite internacional entre los dos países.

- Generación de cartografía en formato GeoPDF

El formato GeoPDF permite mostrar a los usuarios datos organizados en temas y subtemas, mismos que pueden ser o no visualizados en el producto según lo decida el usuario, posibilita también la medición de distancias en el mapa los acercamientos a elementos específicos, y la consulta de los atributos de las capas. Los datos se encuentran georreferidos de tal forma que es posible visualizar las coordenadas de los elementos del mapa. En el año 2015 se generaron un total de 252 cartas topográficas escala 1:50 000 serie II en dicho formato.

- Red Nacional de Caminos 2015 (RNC)

Para optimizar el proceso de actualización de la RNC, se desarrolló un modelo dinámico distribuido-centralizado, que incluye base de datos y herramientas de edición, control y seguimiento, a efecto de evitar seccionar el país en unidades de trabajo y posteriormente su integración. La nueva versión de la RNC se publicó en la página de INEGI el día 15 de diciembre, en la cual se han incorporado más de 3 000 km de carreteras con respecto a la versión liberada en 2014, se ha incrementado la conectividad a cerca de 1 900 localidades rurales adicionales, se han incrementado 93 plazas de cobro y se han actualizado las tarifas de las 944 que actualmente se tienen en la RNC además de que se han incrementado los sitios de interés, entre otros.

- Integración de información geográfica y cartográfica

Se actualizaron de enero a septiembre de 2015 los Capítulos Geográficos de las publicaciones estadísticas siguientes: 32 Anuarios Estadísticos y Geográficos de las Entidades Federativas, Anuario estadístico y geográfico de los Estados Unidos Mexicanos para su publicación en el sitio Web del INEGI, para su consulta por los usuarios de información geográfica y la sociedad en general y el Enlace y Gestión de la información geoespacial.

Como parte de las acciones que para contribuir al fortalecimiento del Servicio Público de Información, se ofreció a los diferentes usuarios orientación, asesoría, servicios de integración y entrega de información geográfica especializada. En 2015:

- Se dio atención a 171 requerimientos relacionados principalmente con información geográfica de los temas de Recursos Naturales y Medio Ambiente, Cartografía Geoestadística, Imágenes de Satélite e Información Topográfica, entre otros.
- Atención a los diferentes usuarios principalmente locales y nacionales en los Centros de Información institucionales distribuidos en todo el país, a través de los cuales se brindó atención a 210 solicitudes de información geográfica especializada.
- Adicionalmente se atendieron 1 712 solicitudes, consultas o asesorías especializadas requeridas por los usuarios de información geográfica, recibidas a través de correo electrónico, por línea telefónica gratuita institucional LADA 800 o por redes sociales Institucionales (Facebook, chat y Twitter).

- Desarrollo de Sistemas

Se participó en la generación de aplicaciones y sistemas dirigidos a usuarios del propio Instituto, diferentes dependencias gubernamentales y a la sociedad en general, para contribuir a la producción, disseminación y aprovechamiento de información geográfica, entre los que se destacan los siguientes:

- Sistema de captura y registro de la Cédula de Operación Anual

Desde el mes de enero se continuó con el desarrollo, en colaboración con la SEMARNAT, de una herramienta informática que tiene la finalidad de atender el registro de las Cédulas de Operación Anual (COA) para brindar seguimiento al desempeño ambiental que el sector industrial debe presentar anualmente para la recopilación de la información ambiental dentro del Registro de Emisiones y Transferencia de Contaminantes (RETC), a través del portal del Sistema Nacional de Trámites (SINAT).

Durante esta etapa se mejoraron y consolidaron los servicios informáticos que dan soporte a la implementación del nuevo desarrollo concluyendo en agosto con la publicación de la aplicación en ambiente productivo poniendo a disposición de los usuarios la aplicación final en la plataforma Web, desde su publicación y hasta el mes de diciembre se realizó el soporte y mantenimiento al sistema.

- Sitio Colaborativo para la Atención a Desastres

Durante los meses de mayo y junio se desarrolló la nueva versión del Sitio Colaborativo para contribuir a la atención a desastres ocurridos dentro del territorio nacional; en esta versión se incorporan herramientas como la visualización de contenidos para dispositivos móviles, compartición de Servicios Web de Mapas (WMS), archivos y sitios Web; además permite la visualización directa de la información WMS compartida y un foro de mensajes útil para compartir experiencias y el "saber hacer". El sistema ayuda a dependencias de los tres ámbitos de gobierno, asociaciones civiles y organismos involucrados en la atención de desastres, con lo que se brinda una pronta atención a la sociedad afectada.

- Servicio Web para la Consulta del Catálogo Único de Claves Geoestadísticas

En el mes de julio se inició el desarrollo del servicio Web para la consulta de claves geoestadísticas a nivel estatal, municipal y localidad incluyendo la información de las tablas de equivalencia correspondientes, así como la consulta de los nombres de asentamientos humanos y vialidades, con el propósito de que las Unidades del Estado dispongan de esta información en formato digital aprovechable directamente en el desarrollo de aplicaciones informáticas, además de contar con un servicio que les permita disponer de la información oficial más actualizada, en el mes de diciembre se finalizó el desarrollo con la generación de una versión para revisión.

- Mapa Digital de México

En 2015 se liberó la versión 6.1 del mapa Digital de México. La versión en línea incrementó sus capacidades de análisis así como la información disponible para su consulta; destacan las herramientas para compartir el mapa generado incluyendo las georreferencias y análisis realizados, la herramienta para generar rutas óptimas a través de la Red Nacional de Caminos, y los recorridos mediante dispositivos móviles.

La versión para escritorio mejora e innova una serie de herramientas como la incorporación de capas de información disponibles en servicios WMTS, visualización del área de despliegue en las plataformas Google Maps, Open Street Maps y Mapa Digital de México en línea, multiextracción de capas de información, soporte para archivos en formatos dxf, dwg, dgn y gpx, selección de unidades de medición, ubicación de objetos geográficos por medio de sus coordenadas, cambio de tipo de coordenadas, elección de escalas predeterminadas, acercamiento a objetos geográficos mediante su tabla de atributos, entre otras.

- SIG de la Oficina Virtual de Información Económica

En el mes de julio se inició el desarrollo del Sistema de Información Geográfico para la Oficina Virtual de Información Económica de la Ciudad de México (SIG-OVIE), que la Ciudad de México es una herramienta de análisis geoespacial que permitirá identificar oportunidades de inversión en el Distrito Federal, facilitando con ello la toma de decisiones, a partir de la caracterización de la dinámica territorial de las actividades económicas y su relación con factores sociodemográficos, urbanos, normativos, ambientales, entre otros. Se presentará en dos versiones: Aplicación para Escritorio y Aplicación en WEB.

- MxSIG

Durante este año el INEGI puso a disposición de la sociedad mexicana el software para implementar sistema de información geográfica para la Web, denominado MxSIG, desarrollado para implementar soluciones geomáticas a través de Internet que faciliten el uso, interpretación y análisis de la información geográfica y estadística. Está desarrollado utilizando las mejores prácticas internacionales y está basado en módulos robustos de software de código abierto.

- Generación de base de datos

Se siguieron actualizando las coberturas de los sensores Spot 6, GeoEye, RapidEye y servicios de imágenes a partir de ortofotos, principalmente para soporte al visualizador catastral. Además, se creó durante el 2015 un nuevo servicio que integra imágenes descargadas del sitio de la corporación Digital Globe, para apoyar los trabajos de actualización de la Red Nacional de Caminos principalmente:

Cuadro 6.6 INEGI. Servicios de Imágenes Generados, 2015

Sensor	Resolución Espacial	Área Cubierta
SPOT 6	1.5 m	Actualización con lo entregado
GeoEye	0.5 m	Actualización con lo entregado
Ortofotos de alta resolución	10 cm	Actualización con lo entregado
Digital Globe (Diversos sensores)	0.5 cm	Actualización con lo entregado
RapidEye	5 m	Actualización con lo entregado

- Integración al Acervo de Información Geográfica Digital

Una de las principales actividades del INEGI es integrar y actualizar de manera permanente el acervo de información geográfica. En esta materia durante 2015 la información integrada al acervo es la siguiente:

Cuadro 6.7 INEGI. Recepción e Integración de Información Geoespacial, 2015

Información Topográfica	
1	Modelo Digital de Elevación tipo Superficie con 3m de resolución del Volcán Popocatépetl -2013
1	Modelo Digital de Elevación tipo Terreno con 3m de resolución del Volcán Popocatépetl -2013
Escala 1:10 000	
732	Modelos Digitales de Elevación de Superficie con resolución de 5m
732	Modelos Digitales de Elevación de Terreno con resolución de 5m
1 543	Ortoimagen digital de 0.5 metros de resolución
Escala 1:20 000	
62	Información Vectorial de la Carta Topográfica escala 1:20 000
58	Modelos Digitales de Elevación de Superficie con Resolución de 15m
63	Modelos Digitales de Elevación de Terreno con Resolución de 15m
80	Carta Topográfica 1:20 000 Época 2007-2015
Escala 1:50 000	
388	Información Vectorial de la Carta Topográfica escala 1:50 000 Serie III
260	Cartas Topográficas 1:50 000 en formato GEOPDF
1	Conjunto de Datos del Territorio Insular Mexicano, escala 1:50 000, versión 2.0
1	Red Nacional de Caminos 2015
1	Diccionario de Datos de Cuerpos de Agua Escala 1:50 000

Escala 1:250 000	
27	Información Vectorial de la Carta Topográfica Condensados Estatales escala 1:250 000
1	Diccionario de Datos Topográficos escala 1:250 000 (Versión 2)
61	Carta Edafológica Serie II 1:250 000
60	Carta de Uso del Suelo y Vegetación 1:250 000 Serie V
Recursos Naturales	
1	Estadísticas Ambientales
1	Mapa de Susceptibilidad del Fenómeno de Movimiento en Masa, en el Macizo de Chiapas
1	Mapa de Susceptibilidad del Fenómeno de Movimiento en Masa, Región Noreste de la Sierra Madre Oriental
1	Mapa de Susceptibilidad del Fenómeno de Erosión Costera, en el litoral del estado de Yucatán
1	Mapa de Susceptibilidad del Fenómeno de Erosión Costera, en el litoral del estado de Campeche
1	Mapa de Susceptibilidad del Fenómeno de Erosión Costera, en el litoral del estado de Tabasco
1	Catálogo de Datos del Territorio Insular Mexicano
1	Mapa de Susceptibilidad del Fenómeno de Subsistencia en el Valle de Villa de Reyes, San Luis Potosí
1	Mapa de Susceptibilidad del Fenómeno de Subsistencia en la Porción Centro-Norte del Valle de Aguascalientes
1	Mapa de Susceptibilidad del Fenómeno de Subsistencia en la Porción Noreste del Estado de Guanajuato
1	Mapa de Susceptibilidad del Fenómeno de Subsistencia en el Valle de Querétaro
6	Carta Batimétrica Internacional del Mar Caribe y Golfo de México (IBCCA)
8	Carta Batimétrica de la Zona Económica Exclusiva, Escala 1:1 000 000 Segunda Versión
Escala 1:250 000	
1	Guía para la Interpretación de Cartografía Uso del Suelo y Vegetación escala 1:250 000 Serie V
1	Guía para la Interpretación de la Cartografía Edafología Escala 1: 250 000 Serie III
1	Diccionario de Datos Edafológicos, escala 1:250 000 (versión 3)
1	Diccionario de Datos del Continuo del Inventario Nacional de Fenómenos Geológicos escala 1:250 000
1	Diccionario de Datos del Continuo Nacional Geológico INEGI-SGM escala 1:250 000
1	Diccionario de Datos del Territorio Insular Mexicano escala 1:50 000
Otros	
1	Archivo Histórico de Localidades
1	Frentes de Manzana de Localidades Urbanas y Rurales Amanzanadas de la Cartografía de la Planeación de la Encuesta Intercensal 2015
1	Marco Geoestadístico 2014 Versión 6.2
1	Marco Geoestadístico 2014 Versión 6.3
1	Cartografía al Cierre de los Censos Económicos 2014
1	Mapa de la Red Geodésica Nacional Pasiva
28 592	Fotografías aéreas
4	Índices de Vuelo
32	Autorizaciones de vuelos a terceros
1	Guía Metodológica de la Red Geodésica Gravimétrica
1	Guía Metodológica de la Red Geodésica Horizontal
1	Guía Metodológica de la Red Geodésica Vertical
1	Red Geodésica Vertical (Documento)
1	3er. Taller del Geoide para México, Centroamérica y el Caribe
1	Zdo. Taller del Geoide para México, Centroamérica y el Caribe
1	1er. Taller del Geoide para México, Centroamérica y el Caribe
1	El geoide gravimétrico mexicano 2010
1	La situación del catastro en los Estados Unidos Mexicanos. Diagnóstico. Síntesis de los trabajos realizados.
1	Cartografía Catastral. Diagnóstico nacional
1	Tabulados y Resultados de la Sección Catastral del Censo Nacional de Gobiernos Municipales y Delegacionales 2015 (Datos preliminares)
6	Información Catastral del proyecto BANOBRAS
1	Carta Catastral del Estado de Durango escala 1:800 000
1	Carta Catastral del Estado de Tamaulipas escala 1:800 000
1	Carta Catastral del Estado de Morelos escala 1:750 000
1	Carta Catastral del Estado de Tlaxcala escala 1:150 000
1	Carta Catastral del Estado de Aguascalientes escala 1:175 000
1	SAKBÉ Sistema de Ruteo de México
1	MxSIG
3 493	Imágenes GeoEye-1
220	Imágenes Spot-6
5 348	Imágenes Rapid-Eye
1 093	Imágenes nuevas ZY3 de la NASG
6 314	Imágenes de alta resolución Global Map
158	Imágenes Landsat USGS

- Integración de Normas

En materia de regulación para la producción y difusión de la Información Geográfica y del Medio Ambiente, del 1° de enero al 31 de diciembre de 2015 se desarrollaron y se presentaron diversas propuestas de Normas Técnicas Geográficas en las reuniones del Comité Ejecutivo del SNIGMA. Estas normas regulan el desarrollo de sus actividades dentro del territorio nacional, y serán de observancia obligatoria para el INEGI y las Unidades del Estado, una vez que hayan sido aprobadas por la Junta de Gobierno.

Los documentos normativos aprobados por la Junta de Gobierno para su publicación en el Diario Oficial de la Federación (DOF) los siguientes documentos normativos:

- Lineamientos para el intercambio de información catastral con fines estadísticos y geográficos. Publicados en el DOF el 23 de junio de 2015.
- Norma Técnica para el Registro de Nombres Geográficos Continentales e Insulares con fines estadísticos y geográficos. Publicada en el DOF el 25 de junio de 2015.

Además, en este lapso se desarrollaron las siguientes versiones de Diccionarios de Datos: Diccionario de Datos de Uso Potencial de la Tierra escala 1:250 000, el Diccionario de Datos de Fenómenos Geológicos y el Diccionario de Datos Petrográficos.

- Continuo de Elevaciones Mexicano 3.0 (CEM 3.0)

Durante el año 2015 se elaboraron y aplicaron nuevos métodos de validación al Continuo de Elevaciones Mexicano 3.0, que en conjunción con versiones actualizadas de los métodos de generación, permite iniciar un proceso de mantenimiento y actualización teniendo como finalidad mejorar la calidad del CEM 3.0. Adicionalmente se elaboró el Continuo de Pendientes, derivado del CEM 3.0, el cual representa los diferentes valores de inclinación de la superficie con respecto a la horizontal, dichos valores se encuentran representados tanto en grados como en porcentaje.

- Observatorio Tecnológico

Se dio continuidad también a las actividades del Observatorio Tecnológico, como un instrumento colaborativo para dar a conocer información tecnológica relevante sobre los cambios, tendencias, novedades y aplicaciones vinculadas con la actividad geográfica y del medio ambiente. Como parte de este proyecto se atendieron diferentes proyectos especiales de específicos de investigación.

Adicionalmente, se llevó a cabo la evaluación y aplicación de estándares y mejores prácticas relacionados con el procesamiento, integración y divulgación de la información geográfica y del medio ambiente a través del empleo de las tecnologías de información. Así como diversas actividades relacionadas para analizar y promover las mejores prácticas e innovación, relacionadas con el diseño y representación cartográfica de los productos cartográficos.

6.4 Actividades Interinstitucionales

6.4.1 Participación en Grupos de Trabajo Internacionales

- Seguimiento a Organismos Internacionales

Con el fin de conocer las mejores prácticas en materia geográfica y del medio ambiente, y atender los compromisos internacionales, se llevaron a cabo las siguientes actividades:

Se realizó la coordinación y gestión de 13 viajes al extranjero programados y 20 por invitación, que responden a los compromisos internacionales y que repercuten en el cumplimiento de las metas y los objetivos de la Dirección General de Geografía y Medio Ambiente (DGGMA).

- Grupos de Trabajo de la Iniciativa de las Naciones Unidas en la Gestión Global de Información Geoespacial (UN-GGIM)

- Se participó en el desarrollo de la Declaración de principios rectores compartidos para la gestión de Información geoespacial los grupos de trabajo WG-SSP, Working Group on Development of a Statement of Shared Principles for the Management of Geospatial Information.
- Se participó en la elaboración del documento de referencia que incluye Estado del arte de las iniciativas actuales en materia de los acuerdos institucionales nacionales 2015 con los grupos WG-NIA, Grupo de Trabajo sobre Tendencias en Acuerdos Institucionales Nacionales para la Gestión de Información Geoespacial
- Grupos de Trabajo del Comité Regional de las Naciones Unidas sobre la Gestión Global de Información Geoespacial para las Américas (UN-GGIM:Américas)
- Grupo de Trabajo de Normas y Especificaciones Técnicas (GTNet), elaboraron los documentos de: Términos de referencia, Programa de Trabajo y Panorama General de la Aplicación del Marco Normativo en las Américas 2015.
- Participación con otros organismos internacionales:
 - IPGH, Instituto Panamericano de Geografía e Historia, resultados de este Grupo de Trabajo el Censo de Geografía en Latinoamérica y el Caribe y la Integración del Reporte Nacional de la Comisión de Geografía de la Sección Nacional del IPGH en México 2015.
 - ICA, International Cartographic Association, Integración del Informe Nacional de México. 2015.
 - ISCGM, International Steering Committee for Global Mapping, Integración del Reporte de Avance del Mapa Global.

Adicionalmente, se llevó el seguimiento de 10 convenios internacionales vigentes y se trabajaron 13 que están en trámite.

- Centro Integral de Documentación (CINDOC) de la DGGMA

Desde hace 46 años, se genera cartografía topográfica y temática en diferentes escalas. Antes de la era digital, la etapa analógica de producción arrojó miles de materiales, entre ellos, originales de edición, originales de impresión, así como acervo bibliográfico y cartográfico (cartografía topográfica, cartografía temática y cartografía del marco geoestadístico para la planeación de censos y encuestas) que a la fecha son consultados por diversas áreas del Instituto y Unidades del Estado. En la última década, éstos materiales han sido resguardados en diferentes sitios, actualmente están dispersos y han sufrido un deterioro natural por efectos del tiempo, pero también por el mal manejo de éstos durante los traslados, por lo que no se encuentran en un sitio adecuado para su conservación, preservación, consulta y difusión.

Por lo anterior, en el 2015 el INEGI inició el proyecto denominado “Centro Integral de Documentación” (CINDOC) con el objetivo de administrar de manera óptima los acervos cartográficos y documentales que por sus características e importancia son el testimonio de la actividad geográfica del INEGI a través del tiempo; al resguardarlos en un solo espacio se garantiza su conservación, consulta y difusión, así como contribuir al Servicio Público de Información.

6.5 Información Catastral y Registral

- Normatividad

Durante 2015, se elaboraron los siguientes documentos normativos:

- Lineamientos para el intercambio de información catastral con fines estadísticos y geográficos, mismo que fue publicado el 23 de junio del 2015 en el Diario Oficial de la Federación (DOF).

- Norma Técnica para generar, implementar, actualizar y administrar la Clave Única del Registro del Territorio con fines estadísticos y geográficos, la cual se sometió a consulta pública, durante el periodo del 2 de diciembre del 2015 al 29 de enero del 2016 en el portal del Instituto.
- Catálogo de símbolos y especificaciones para la generación de cartografía catastral, actualmente se cuenta con una versión preliminar misma que será enviada para su retroalimentación.
- Norma Técnica para la Generación, Captación e Integración de Datos Catastrales y Registrales con fines estadísticos y geográficos, durante este periodo se inició con los trabajos para obtener una versión actualizada de esta norma, como resultado de los conocimientos adquiridos en el Diplomado en Catastro Territorial Multifinanciado.

• **Modernización Catastral**

El Programa que BANOBRAS e INEGI instrumentaron en 2009 y fortalecieron en 2014, comprende dos etapas, la primera es la elaboración de estudios y proyectos a través del Diagnóstico Catastral y del Proyecto Ejecutivo de Modernización Catastral y segunda es la ejecución de las acciones de modernización catastral por parte de los catastros municipales y, la supervisión y emisión del Dictamen técnico de cumplimiento de las mismas por parte del Instituto.

Durante el año 2015 se generaron siete diagnósticos catastrales y ocho proyectos ejecutivos de modernización catastral. Se supervisó la ejecución de los proyectos de modernización en 35 municipios de 12 entidades federativas del país y se emitieron 10 dictámenes técnicos de cumplimiento. Los resultados acumulados al cierre del 2015 son 161 Diagnósticos Catastrales, 114 Proyectos Ejecutivos y 42 Dictámenes Técnicos emitidos.

- Programa de modernización y vinculación de los RPP y catastros

El Instituto, conformante del Comité de Evaluación encargado de valorar los proyectos de modernización, participó de las sesiones convocadas en 2015, en las que se validaron 10 Proyectos de Modernización.

Cuadro 6.8 INEGI. Proyectos de modernización catastral y registral, 2015

Entidad	Tipo de proyecto		
	Catastral	Registral	Integral (Catastro-Registro)
Hidalgo	x	x	
Jalisco	x	x	
Distrito Federal	x		
México	x	x	
Morelos			x
Sinaloa		x	
Yucatán			x

- Asesoría técnica

El 30 de junio del 2015, se firmó el convenio de colaboración con el estado de Sinaloa, cuyo objeto es llevar a cabo la Asesoría Técnica de las acciones, productos y servicios que fueron contratados por el Instituto Catastral del Estado de Sinaloa (ICES) para la ejecución del Proyecto Estatal Catastral(PEC).

- Captación y actualización catastral. Avances del levantamiento de la Sección Catastral del Censo Nacional de Gobiernos Municipales y Delegacionales (CNGMD).

Entre otras, se realizaron las siguientes acciones asociadas a este proyecto la elaboración de las guías técnicas, instructivos y materiales didácticos y se brindó la capacitación a la estructura descentralizada del INEGI que participó del operativo.

Además se definió el esquema de seguimiento y supervisión operativos, se revisaron y validaron el esquema e instrumentos de captación, se trabajó sobre el documento de resultados, tabulados y consulta interactiva, se integró el documento de Perfil de Catastro Municipal 2015, el cual se publicará en abril de 2016 y el 15 de diciembre se publicó el documento "Tabulados y resultados de la sección Catastral del Censo Nacional de Gobiernos Municipales y Delegacionales 2015 (Datos preliminares).

- Sección Catastral del Censo Nacional de Gobierno, Seguridad Pública y Sistema Penitenciario Estatales 2016

Adicionalmente, durante el último trimestre de 2015 se diseñó el instrumento de captación de información con 141 preguntas, para la atención del referido Censo. Asimismo, se diseñaron los tabulados básicos y ficha metodológica, entre otros.

- Diagnóstico Nacional de Cartografía Catastral (DNCC)

En el primer semestre del año 2015, se concluyó la aplicación de cuestionarios del DNCC a los catastros Estatales y Municipales. En suma se aplicaron 171 cuestionarios 29 a catastros estatales y 142 a catastros municipales. A partir del segundo trimestre, se realizó la validación y tratamiento de la información para la generación de los tabulados. Ello permitió, entre otros, la publicación del documento denominado "Cartografía Catastral. Diagnóstico Nacional".

- Estructuración y estandarización de información catastral

Durante el ejercicio, se estandarizó y estructuró la información de 81 municipios de 20 Estados, captada en el Programa de Modernización Catastral BANOBRAS-INEGI.

- En cuanto a la inscripción de la información catastral, se continuó con la actualización del Directorio con los datos de las Unidades del Estado, así como un Inventario que contiene las características de los productos que ellas generan. Se integraron los datos de 2 363 Unidades del Estado y 1 787 Unidades Generadoras de Información Geográfica.
- Se inscribieron las características de 340 productos catastrales, de los cuales, 74 corresponden a bases de datos alfanuméricas, 16 a bases de datos geográficas y 183 a productos cartográficos.

- Sistema de Gestión Catastral

El Instituto desarrolló un Sistema de Gestión Catastral con el objetivo de dotar a los municipios de una herramienta Web personalizada. El Sistema permite integrar nuevos desarrollos para complementar y ampliar los procesos de la gestión catastral, así como facilitar interconexión con otros datos de fuentes externas. Al cierre del ejercicio, se tiene implementado en los municipios de Uriangato y Cortázar, ambos de Guanajuato.

- Capacitación sobre la normatividad vigente en materia catastral a las Unidades del Estado

Los resultados del año son 68 Capacitaciones, 812 participantes y 125 Instituciones.

- Inventario de información catastral captada

Por otro lado, como resultado de los diferentes Programas de Modernización Catastral en donde el INEGI ha realizado estudios y proyectos catastrales, se logró la actualización del inventario de predios, con lo que a la fecha se cuenta con las siguientes cifras: 31 299 565 predios de propiedad privada en padrón, 18 236 217 predios de propiedad privada en cartografía, 30 250 núcleos agrarios con su cartografía y padrón, 25 108 predios de propiedad pública y Datos raster.

- Cartas catastrales

En 2015 se preparó la información para la elaboración de 10 Cartas Catastrales pertenecientes a los estados de Guanajuato, Jalisco, Puebla, Nuevo León, Querétaro, Quintana Roo, San Luis Potosí, Sonora, Veracruz y Chihuahua, las cuales muestran la organización y porcentaje de superficie de acuerdo con su tipo de propiedad: social, privada, pública federal y en proceso de actualización.

- Indicadores catastrales

Se elaboraron y aprobaron 13 indicadores clave sobre la propiedad social, por parte del Registro Agrario Nacional (RAN). Por su parte, en el INEGI se elaboraron tres propuestas de indicadores, en proceso de valoración.

- Integración de los acervos de información catastral y registral conforme al modelo de datos catastrales y registrales

Con corte a Diciembre del 2015, se integraron los acervos de información catastral y registral correspondientes a: Estado de México, Zacatecas, Tijuana, BC., Puebla, Pue. y Torreón, Coah.

- Otros proyectos y actividades relevantes

- Apoyo a la SEDATU en la identificación y procesamiento de los conjuntos de datos estadísticos y geográficos, como parte de la metodología para la Regionalización Funcional de México.
- Análisis de trayectorias de los tweets a nivel nacional para la determinación de dependencias funcionales origen-destino.
- Metodología dirigida a Catastros Municipales con restricciones económicas, para identificar, de forma gráfica, los predios omisos en la cartografía, a través del uso de imágenes ortorrectificadas.
- Generación de servicios WEB de Mapas con información de los acervos catastrales integrados.
- Se participa en el SubGrupo de Trabajo de movilidad urbana sustentable, el cual se conformó a partir de los trabajos que se realizan en el seno del Comité Técnico Especializado en Información sobre Desarrollo Regional y Urbano.

7. Integración, Análisis e Investigación

7.1 Integración de Información

Con respecto al Subprocesos y Macroactividad Estadística y Sociodemográfica de enero a diciembre de 2015, se integraron de manera centralizada productos con información referida a temas sociales y económicos nacionales con base en la estadística proporcionada por diversas fuentes del ámbito central. Asimismo, mediante el esquema descentralizado, se integraron productos con información de fuentes centrales y locales referida a temas sociales y económicos de las entidades federativas y sus municipios. También, se atendieron las actividades de normatividad y de soporte metodológico y técnico para la integración y evaluación de las estadísticas centrales y estatales.

En el marco del esquema centralizado de integración, se publicaron en formato Excel el Anuario estadístico y geográfico de los Estados Unidos Mexicanos (AEGEUM) 2014 y, en formatos PDF, disco compacto e impreso, Mujeres y hombres en México 2014. Asimismo, se concluyó la edición de mayo de 2015 de la serie de 32 Perspectivas estadísticas de los estados. Con respecto a la integración de las ediciones 2015 de estos productos, se concluyeron el Anuario estadístico y geográfico por entidad federativa (AEGPEF); el AEGEUM; México en el mundo (MM) y, Mujeres y hombres en México.

Para los tres anuarios nacionales se pusieron a disposición de los usuarios actualizaciones de la información en la medida que las fuentes liberaban sus datos, ofreciendo en 2015 avances de 71% en el AEGEUM, 61.9% en el AEGPEF y 86% en MM.

Con el propósito de incorporar toda la información a la base de datos del Banco de Información INEGI (BIINEGI), se vectorizó toda la información proveniente de fuentes externas del ámbito central incluida en las publicaciones de integración de estadísticas, y se hizo entrega de la misma a la Dirección General Adjunta de Informática.

En lo que corresponde a los proyectos que se atienden mediante el esquema descentralizado de integración de estadísticas, se atendió la elaboración y difusión de las actualizaciones continuas de los Anuarios estadísticos y geográficos de los estados (AEGE) 2014, publicándose un total de 5 194 tabulados, lo que significa que fue posible proporcionar a los usuarios, como promedio general, el 50% de adelanto de la información que se encontraba en vías de integración para la edición 2015.

Referente a la integración de los Anuarios edición 2015, previo desarrollo de las fases de coordinación, supervisión y seguimiento, se atendió la fase de liberación final, y en respaldo a las gestiones de publicación de los AEGE 2015, se concluyó el seguimiento de su revisión ortotipográfica, el trámite de sus correspondientes derechos de autor, así como la publicación de la totalidad de los AEGE 2015 en la biblioteca digital del sitio institucional.

Para el cierre del ejercicio 2015 también se terminó el Anuario estadístico y geográfico de Zacatecas 2015, en versión de disco compacto, en tanto que se concertó la adquisición de 400 ejemplares por parte del gobierno de dicha entidad, vía acuerdo de coordinación con el Instituto.

Con relación al proceso de integración de los Anuarios, por quinto año consecutivo continuó sustentándose en un esquema orientado a la creciente automatización de los procesos, a través del Sistema Integrador de Productos Estadísticos (SIPrE), dando lugar a la implementación de un nuevo módulo de captura, que posibilita a las fuentes informantes externas ingresar de manera directa su información a dicha plataforma; en esta primera etapa, el compromiso asumido por parte de las Direcciones Regionales y Coordinaciones Estatales fue impulsar este esquema de trabajo.

También referente al SIPrE, de manera coordinada con las Direcciones Regionales y las Coordinaciones Estatales se atendió la revisión exhaustiva de la base de datos contenida en dicha plataforma, para la serie de datos 2010 a 2013, entregándose las correspondientes a fuentes externas a la Dirección General Adjunta de Informática para su incorporación al BIINEGI.

Respecto a la base de datos de las Síntesis estadísticas municipales 2014, conformada a partir del SIPrE, se concluyeron cinco capítulos estadísticos que se integrarán al SIMBAD, en tanto seis capítulos más se concluirán e integrarán en el primer trimestre de 2016.

En 2015 se realizó también la actualización anual de la plataforma normativa para los proyectos descentralizados de integración de estadísticas, conformada por las Notas Metodológicas, Relaciones Analíticas, Glosario y Textos Introdutorios para los AEGE de la edición 2015, así como la actualización de los formatos tipo (incluye gráficas) y el diseño conceptual en SIPrE para la edición 2016 de los AEGE. También se atendieron los foros de consulta para los proyectos descentralizados de integración durante la edición 2015 y las visitas guiadas que fueron solicitadas durante dicho periodo.

En materia de evaluación y conciliación de estadísticas relevantes, se avanzó en la evaluación comparativa de las cifras que proporcionan fuentes centrales y locales para la integración de estadísticas de educación, salud, transportes y comunicaciones, medio ambiente, trabajo, aprovechamiento forestal, cultura y vivienda y urbanización; se atendieron las consultas relacionadas con la aplicación de catálogos y tablas de equivalencias en la integración de estadísticas locales; en coordinación con la Secretaría de Turismo (SECTUR), se implementó y dio seguimiento al requerimiento conjunto de información a las 32 oficinas estatales de turismo; concluyéndose la integración de estadísticas consolidadas de turismo por entidad federativa, conciliadas con la SECTUR y las 32 oficinas estatales de turismo.

Con respecto al Subproceso y Macroactividad Estadísticas Económicas, destaca el hecho de que el número de series contenidas en el Banco de Información Económica (BIE) pasó de 320 523 en 2014, a 330 482 en 2015, esto es un incremento de 3.1% en el año. Asimismo, durante 2015 se realizaron 814 907 actualizaciones de series, un 2.8% arriba de lo programado. Por otro lado, se concluyó la elaboración de la Matriz de Administración de Riesgos del BIE que incluyó la identificación de las etapas del proceso de actualización de la información, los riesgos (incluidas las causas y efectos), las acciones de control existentes, las acciones a implementar en el mediano plazo, así como la revisión y aprobación por parte del área de control interno.

Por otro lado, las series estadísticas del Boletín de información oportuna del sector alimentario (BIOSA), y del Cuaderno de información oportuna regional (CIOR) se integraron al BIE, por lo que al 31 de diciembre de 2015 se habían actualizado ya 43 825 series. En enero del presente año, se integró y difundió la publicación denominada Estadísticas históricas de México edición 2014, la cual se incorporó al BIINEGI, representando un total de 8 626 series codificadas y cargadas. Por lo que respecta a las publicaciones de la Serie estadísticas sectoriales, en 2015 se publicaron, El sector energético en México y La industria química en México. Las 39 500 series estadísticas (incluyendo codificadas y revisadas) se han integrado al BIINEGI, además de que se realizaron 245 actualizaciones de cuadros estadísticos en formato XLS para su incorporación al apartado de "Actualizaciones continuas".

En lo que corresponde a los tabulados que se difunden en el portal institucional en Internet, durante 2015 se actualizaron y validaron, en promedio mensual, 459 cuadros estadísticos y gráficas con información económica de coyuntura lo cual representó un total de 5 512 actualizaciones durante el año.

Asimismo, se revisaron y validaron, en promedio mensual, 1 408 cuadros automatizados con información económica (nacional y por entidad federativa), lo que representó un total de 16 895 actualizaciones en 2015. También durante este periodo se realizó, en promedio mensual, la actualización e integración de 22 títulos de los cuadros resumen del Servicio de Información Estadística de Coyuntura (SIEC), 114 para la elaboración de los boletines de prensa y 20 para Síntesis de coyuntura; asimismo, se enviaron 12 cuestionarios actualizados para el Boletín Mensual de Estadísticas de la ONU.

En el periodo de referencia, se actualizaron 93 indicadores (incluye dobles actualizaciones e indicadores con fecha variable y no definida) en el Sistema de Información de los Objetivos de Desarrollo del Milenio (SIODM). Además, el Comité Técnico Especializado del Sistema de Información de los Objetivos de Desarrollo del Milenio (CTESIODM) puso a disposición de los usuarios una versión ampliada del SIODM, el cual incluye acceso directo a los indicadores de cada entidad federativa, incorporación de 5 indicadores más con desglose por entidad, además de 17 indicadores desagregados por municipio y tablas resúmenes comparativas nacional-estado-municipio. También se incorporó al SIODM el Informe de Avances 2015 de los ODM y el video de la presentación del mismo, realizada en la Secretaría de Relaciones Exteriores y se participó en la 13a. Sesión Ordinaria del CTESIODM.

Con respecto a la Asistencia Técnica a los países que conforman el Sistema de la Integración Centroamericana (SICA), se asistió a la 2ª Reunión de la Red de Monitoreo de los ODM con la participación de Chile, Colombia, Costa Rica, República Dominicana, Ecuador, Guatemala, Honduras, Nicaragua, Panamá, Paraguay, El Salvador y México. Se firmó además el Memorándum de Entendimiento entre el INEGI, el Instituto Nacional de Estadística de Honduras y la Secretaría Técnica de la Presidencia de El Salvador para transferir a esos países el Sistema de Integración y Mantenimiento del SIODM. Por otro lado, se compartió un documento con la descripción de las mejoras realizadas por el INEGI al Sistema de Integración y Mantenimiento de los Objetivos de Desarrollo del Milenio, se participó en el Taller Regional de la Comisión Centroamericana de Estadística sobre las implicaciones de los Objetivos de Desarrollo Sostenible (ODS) en el quehacer estadístico de los países del SICA y, finalmente, en diciembre se llevó a cabo, en la ciudad de Aguascalientes, la reunión de Inducción con la consultora para ODM de la AMEXCID.

En 2015 se participó también en la integración de comentarios vertidos por las Unidades del Estado en relación con los indicadores de los ODS que conforman la Agenda 2030 para el Desarrollo Sostenible; se participó en la 2ª reunión del Grupo Inter-Agencial y de Expertos sobre los Indicadores de los ODS (IAEG-SDGs), celebrada en Bangkok, Tailandia, obteniéndose, al cierre de 2015, una lista de 164 indicadores para los cuales ya existe consenso por la mayoría de los países para su medición y 80 indicadores los cuales continúan en discusión.

En cuanto al proyecto de implementación de Estándar para el Intercambio de Datos y Metadatos Estadísticos (SDMX) en el INEGI, se concluyó el desarrollo del DSD (Data Structure Definition) del flujo de los 80 Indicadores de los Objetivos de Desarrollo del Milenio, se actualizó a 2014 el Inventario de Flujos de Información Estadística a Organismos Internacionales y se actualizó el DSD del Flujo de Estadísticas Económicas de Corto Plazo (STES_OCDE) conforme a la nueva versión desarrollada por la OCDE. Asimismo, se liberaron, desde la vertiente estadística, los servicios Web actualizados para los flujos 80 Indicadores de los Objetivos de Desarrollo del Milenio y el de Estadísticas Económicas de Corto Plazo (STES_OCDE V 1.8).

Asimismo, se brindó asesoría en materia estadística al personal del Instituto Nacional de Estadísticas y Censos (INEC) de Costa Rica para la implementación de SDMX para la transmisión de datos de precios a la OCDE.

Finalmente, en cuanto al Subproceso y Macroactividad Bases de datos, durante el 2015 se atendieron, por un lado, la administración de las Bases de Datos de series de tiempo (BIE, ODM) y por otro, el desarrollo de módulos de procesos de integración de la información y de paquetes de información estadística. En particular, se terminó la programación del Sistema de Consulta Web de los ODM en plataforma .NET. Se liberó el nuevo portal de los ODM para la presentación de información a nivel nacional, estatal y municipal, y se trabajó en el mantenimiento del Sistema Integrador de Productos Estadísticos (SIPrE), del Banco de Información Económica (BIE), del Sistema de Indicadores sobre el Cambio Climático (SICC), del Sistema de Estadísticas Históricas de México (SEHM) y del Sistema de Información de los Objetivos de Desarrollo del Milenio (SIODM).

Además, se desarrolló el nuevo sistema de integración y mantenimiento del SIODM que servirá para dar seguimiento a los Objetivos de Desarrollo Sostenible (ODS), y que se compartió con Guatemala, miembro del SICA. Aunado a esto, se brindó la capacitación técnica de los sistemas al representante de la Agencia Mexicana de Cooperación Internacional para el Desarrollo (AMEXCID). De igual forma, se realizó el análisis del sistema de consulta Web a la base de datos del SIPrE. Por otra parte, se realizó el proceso de actualización normativa a las 32 Perspectivas estadísticas de los estados, de acuerdo a los criterios editoriales institucionales.

Se incorporaron a la plataforma de Datos Abiertos 32 Indicadores de Inclusión Social correspondientes a la prueba piloto que realizó la Oficina de la Presidencia de la República.

El 6 de noviembre la Junta de Gobierno aprobó la modificación al acuerdo de creación del CTESIODM, para convertirlo en el Comité Técnico Especializado de los Objetivos de Desarrollo Sostenible (CTEODS).

Se requisitó el Cuestionario para el auto-diagnóstico del aseguramiento de la calidad en las actividades de generación e integración de información del INEGI y con base en los resultados del mismo, se definieron las líneas de acción consecuentes, mismas que se incorporaron a la Propuesta de Programa Anual de Aseguramiento de la calidad institucional 2015-2016.

7.2 Análisis y Estudios Económicos

Dentro del Subproceso y Macroactividad Análisis Económico, se continuó con el análisis y difusión oportuna de la información de los temas incluidos en el Calendario de Difusión de Información de Coyuntura (CDIC) y del Calendario de Publicación de Información de Interés Nacional para el 2015, lo que derivó en la elaboración mensual y trimestral de notas técnicas que acompañan a los boletines de prensa y notas informativas sobre el comportamiento de los indicadores de coyuntura que provienen de las estadísticas básicas y del Sistema de Cuentas Nacionales México (SCNM), así como de los indicadores cíclicos. Además, se validó, apegados al CDIC, la información económica que se integró al apartado Tendencias Económicas que se difunden en el sitio del INEGI en Internet.

En este periodo se concertaron las fechas de entrega de información para la elaboración del Calendario de Difusión de Información de Coyuntura (CDIC) y de Interés Nacional que el INEGI difundirá en el 2016.

También en el periodo en cuestión se revisaron los boletines de prensa mediante los cuales se dieron a conocer los resultados contenidos en las publicaciones anuales del SCNM. Igualmente se integraron las

colaboraciones mensuales que hace el Instituto para la revista Este País, con el fin de contribuir con la difusión de la información estadística económica.

Se atendieron los requerimientos de información de la Secretaría de Hacienda y Crédito Público y de la Presidencia de la República para cumplir en tiempo y forma con la entrega de información estadística producida por el Instituto (225 cuadros estadísticos y textos) para su incorporación a los Informes de Ejecución correspondiente al Plan Nacional de Desarrollo 2013-2018 y de Gobierno de la Presidencia de la República 2015.

Se realizaron también 12 cálculos asociados a los Indicadores de Competitividad de la Industria Manufacturera, en los cuales se incluyen comparaciones internacionales con diversos países. Con el Subproceso y Macroactividad Estudios Económicos se realizaron diversos estudios sobre el entorno económico sectorial y regional que dieron como resultado el documento elaborado para el estado de Coahuila de Zaragoza, el cual constituye un prototipo para que cada Coordinación Estatal del Instituto pueda elaborar uno con base en ese modelo.

Se desarrollaron a su vez las actualizaciones de los documentos Estadísticas a propósito de la Industria Automotriz y el de la Industria Textil y del Vestido y se elaboró el documento sobre la Industria Farmacéutica. Se diseñó y realizaron pruebas del widget de la industria automotriz para que funcione en dispositivos móviles como tabletas electrónicas y teléfonos.

Asimismo, se prepararon los archivos para la versión de Internet de la colección Estadísticas a propósito de la Industria del Calzado y de la Industria Restaurantera. En el año se continuaron diversos estudios sobre el entorno económico sectorial que darán como resultado las publicaciones denominadas Estadísticas a propósito de la Industria del Hule y de la Industria de las Bebidas.

Con el Subproceso y Macroactividad Estudios Económicos, en el periodo considerado se continuó con la generación mensual el Sistema de Indicadores Cíclicos, el cual servirá como insumo para la actualización del Reloj de los Ciclos Económicos de México y para el Tablero de Indicadores Económicos.

Por lo que se refiere al análisis de series de tiempo, durante el 2015 se continuó con la generación de las series desestacionalizadas, series de tendencia-ciclo y series originales corregidas por efectos del calendario de los indicadores derivados de la estadística básica y de los indicadores de corto plazo y regionales del SCNM. Se desarrolló la Estimación Oportuna del (Producto Interno Bruto) PIB trimestral para el cuarto trimestre de 2014, primer y segundo trimestre de 2015, con el cual se obtienen cifras oportunas mediante métodos econométricos que combinan de manera óptima la información básica disponible con mayor frecuencia que la trimestral y la estimación de variables no disponibles con la oportunidad deseada. Finalmente, durante ese año se participó en tres reuniones derivadas del grupo especializado en desestacionalización del Comité Técnico de Estadísticas Macroeconómicas y Cuentas Nacionales, para el análisis de metodologías sobre ajuste estacional de series de tiempo de indicadores económicos.

7.3 Investigación

La investigación en el INEGI durante 2015 se ha caracterizado por el trabajo multidisciplinario. Consolidando proyectos en temas de vanguardia tales como: Big Data; Bienestar Subjetivo, Empleo y Distribución del Ingreso, entre otros.

7.3.1 Investigación INEGI

Algunos proyectos que se destacan por estar en el proceso de publicación o entregados como insumo para proyectos Institucionales son:

- Hacia una estimación más realista de la distribución del ingreso en México

Disponer de una mejor aproximación a la real distribución del ingreso para estudios de desigualdad y fiscales.

- Big Data: Estado de ánimo de los tuiteros en México

El propósito de la Ciencia de Datos es hacer análisis cuantitativo, profundizar y dar sentido a los datos que pueden ser recolectados de distintas fuentes y por diversos medios y crear nuevos productos y servicios basados en versiones recicladas de los mismos datos. Como parte de los estudios del INEGI en el ámbito del Bienestar Subjetivo se decidió usar Twitter como fuente de Big Data para determinar el estado de ánimo de los tuiteros en México. Se conformó un Grupo de Trabajo multidisciplinario con personal de INEGI, INFOTEC y Centro Geo, para incursionar en el tema de ciencia de datos, y se contó además con el apoyo de la Universidad de Pensilvania y de la Universidad de Tec Milenio.

El producto obtenido de este trabajo colaborativo y el documento metodológico se encuentran respectivamente, disponibles en la sección de Investigación de la página del INEGI en:

<http://www.inegi.org.mx/inegi/contenidos/investigacion/Experimentales/animotuitero/default.aspx>; y
<http://www3.inegi.org.mx/sistemas/biblioteca/ficha.aspx?upc=702825077082>

- Módulo Biare Básico – Biare ENCO

Teniendo un marco conceptual más actualizado, la presente versión de BIARE se limita a centrarse en lo que se consideran los contenidos básicos del bienestar subjetivo, pero sin ampliar o introducir otros elementos contextuales.

La idea central de un BIARE continuo sobre una plataforma ENCO o Módulo BIARE Básico es no interferir en un levantamiento ágil y rápido que caracteriza a su plataforma, permitiendo así que los usuarios den un seguimiento coyuntural a esta estadística, mientras que otras modalidades de BIARE tendrán una exploración más profunda pero ligados a levantamientos no continuos o más espaciados en el tiempo, lo que da lugar a un enfoque más estructural.

Los tabulados y demás productos que componen este proyecto, se encuentran disponibles en la dirección electrónica:

http://www.inegi.org.mx/inegi/contenidos/investigacion/experimentales/bienestar/presentacion_b.aspx

- Matrices laborales 2014

Se concluyeron las matrices laborales trimestrales y anualizadas y fueron remitidas al titular de la Dirección de Insumo-Producto del SCNM.

- Mercado de trabajo y salario mínimo

Se concluyó el análisis de poblaciones que gravitan en torno al salario mínimo con un documento del que se elaboró asimismo una versión de artículo de investigación para su publicación en la revista Realidad, Datos y Espacio. Revista Internacional de Estadística y Geografía.

- Bienestar subjetivo - Biare ampliado

Así como el Módulo BIARE Piloto quedó asociado al levantamiento y operativo de ENGASTO 2012 (primer trimestre) mientras que el Módulo BIARE Básico se asocia al levantamiento de la ENCO a partir de julio de 2013 del primer mes de cada trimestre, BIARE Ampliado queda por su parte vinculado al levantamiento y operativo del denominado Módulo de Condiciones Socioeconómicas (MCS) a partir de su edición 2014. El término "Ampliado" alude a una mayor cobertura de viviendas que en las otras dos modalidades lo que permite un mayor desglose, pero también al hecho de que sitúa la captación de los elementos del bienestar subjetivo dentro de un contexto en el que se toma en cuenta tanto eventos positivos o negativos que le han sucedido al individuo como características de su entorno familiar, social y material. En ese sentido permitirá a los usuarios retomar algunos elementos contextuales que ya estaban presentes en BIARE Piloto e incluso ir más allá, ya que el MCS contiene la información sobre personas y hogares utilizada por CONEVAL para la medición tanto de la pobreza como de la vulnerabilidad social (enfoque de bienestar objetivo).

Los tabulados y demás productos que componen este proyecto, se encuentran disponibles en la dirección electrónica:

http://www.inegi.org.mx/inegi/contenidos/investigacion/experimentales/bienestar/presentacion_ampliado.aspx

- Actualización de la salida de información de la población joven en México por condición de actividad

Se actualizó y publicó la información con datos a 2015 en conformidad con el esquema conceptual de desagregación cuya pertinencia se ha venido argumentando desde el estudio crítico realizado por el área de investigación en 2013. Los tabulados y demás productos que componen este proyecto, se encontrarán disponibles en la dirección electrónica:

http://www.inegi.org.mx/inegi/contenidos/investigacion/experimentales/pob_joven/presentacion.aspx

- Revisión metodológica de la Encuesta Nacional sobre la Dinámica de las Relaciones en los Hogares

Se elaboró una versión de artículo de investigación para su publicación en la revista Realidad, Datos y Espacio. Revista Internacional de Estadística y Geografía. Vol.6 Núm.1 enero-abril 2015.

- Visor dinámico de bienestar

Se trata de un sistema gráfico diseñado para visualizar de manera dinámica e interactiva el orden jerárquico de las entidades federativas de México según un conjunto de indicadores que reflejan nueve distintas dimensiones del bienestar (vivienda, ingresos, trabajo, comunidad, educación, participación ciudadana, salud, seguridad y balance vida trabajo). Cada entidad federativa está representada por una figura multidimensional que semeja una "matatena", donde la longitud de cada filamento indica el avance relativo (estandarizado) en cada una de las dimensiones consideradas. El producto obtenido de este trabajo se encuentra disponible en la sección de Investigación de la página del INEGI:

<http://www3.inegi.org.mx/sistemas/tubienestar/default.aspx>

- Mide tu bienestar

Se trata de un cuestionario en línea que le permite al usuario que realiza el ejercicio, compararse con quienes ya lo han llenado, pero también con los resultados de las encuestas del INEGI en las que se han aplicado este tipo de preguntas. Se podrán comparar no sólo con la población adulta en general, sino incluso con aquella que guarda características similares a las del usuario.

En años recientes, la Organización para la Cooperación y el Desarrollo Económico (OCDE) seleccionó un grupo de estas preguntas que revelan cómo es que las personas experimentan su vida. A la información que se obtiene se le denomina Bienestar subjetivo, porque la evaluación proviene de los sujetos mismos y no de lo que digan los expertos sobre las condiciones materiales de su existencia (Bienestar objetivo). Es importante señalar que un enfoque no sustituye al otro; lo que sucede es que hasta ahora las valoraciones que hacían las personas sobre cómo experimentan su vida, no habían sido tomadas en cuenta.

El producto obtenido de este trabajo se encuentra disponible en la sección de Investigación de la página del INEGI: <http://www3.inegi.org.mx/sistemas/midetubienestar/>

- Visor dinámico de bienestar subjetivo

Se trata de un sistema gráfico diseñado para visualizar de manera dinámica e interactiva el orden jerárquico de las entidades federativas de México según un conjunto de once indicadores sobre bienestar subjetivo (satisfacción con la vida, satisfacción con la vida familiar, satisfacción con la vida social, satisfacción con la seguridad ciudadana, satisfacción con el país, tener un propósito o misión en la vida, sentirse abrumado por problemas y obligaciones personales, balance afectivo, es una persona feliz, satisfacción con el nivel de vida y experimentó alegría y satisfacción).

Cada entidad federativa está representada por una figura multidimensional que semeja una “matatena”, donde la longitud de cada filamento indica el avance relativo (estandarizado) en cada uno de los indicadores antes mencionados. El producto obtenido de este trabajo se encuentra disponible en la sección de Investigación de la página del INEGI: <http://www3.inegi.org.mx/sistemas/tubienestar/subjetivo/>

- Coloquio de Investigación

Se presentaron sesiones a través del sistema de videoconferencias del Instituto, con la participación de Direcciones Regionales y Oficinas Centrales.

Cuadro 7.1 INEGI. Videoconferencias de las sesiones en coloquio de investigación. 2015

Expositor	Temas	Fecha
Mtro. Álvaro Meléndez Martínez	New Evidence Of Income Inequality In Mexico: Data From Income Tax Returns	17 de febrero de 2015
Dr. Rafael Garduño Rivera	Regional Economic Analysis of Internal Migration in Mexico	27 de marzo de 2015
Dr. Eduardo Gilberto Loria Díaz de Guzmán	Mercados Laborables	06 de abril de 2015
Dra. Munmun de Choudhury	“Opportunities and challenges of social media in mental health and well-being	11 de agosto de 2015
Dr. Raymundo Miguel Campos Vazquez	El Salario Mínimo	13 de agosto de 2015
Dr. Patricio Solís Gutiérrez	Desigualdad de oportunidades y movilidad social en México	10 de septiembre de 2015
Lic. Carlos Castro Correa	Métricas de eficiencia y heurísticas de optimización: un enfoque matemático al problema de la delincuencia	27 de noviembre de 2015
Mtra. Olinca Dessiree Páez Dominguez	El género, el uso del tiempo y el bienestar subjetivo	15 de diciembre de 2015

Dentro del marco del SNIEG, se llevaron a cabo las siguientes acciones:

Se colaboró con la SECTUR para la explotación de tuits georreferenciados en la identificación de flujos turísticos entre entidades federativas. El resultado de este trabajo fue publicado en un artículo publicado por dicha Secretaría en que reconoce la participación del INEGI y se encuentra disponible en la dirección electrónica:

http://www.datatur.sectur.gob.mx/Documentos%20Publicaciones/2014_1_DocInvs.pdf

Se difundió el Fondo Sectorial CONACYT-INEGI entre los miembros del SNIEG.

En la primera sesión 2015 del consejo consultivo nacional del sistema nacional de información estadística y geográfica se presentaron los avances de la investigación en materia de BIG DATA. Al respecto, el Presidente del Consejo comentó que estos trabajos se han efectuado en el área de Investigación del INEGI. Expresó que de existir algún proyecto al interior de las dependencias integrantes del Consejo, que quisieran desarrollar de manera conjunta con el INEGI, el CIDE, Infotec y el Centro Geo, se está en la mejor disposición para apoyarlos.

Asimismo, se ha hecho partícipes a los representantes de las Unidades del Estado de los Seminarios que desde el 2009 se han desarrollado en materia de temas de investigación estadística y geográfica (<http://comunidades.inegi.gob.mx/dgai/semnarios/default.aspx>), destacando el 5° Foro Mundial de la OCDE sobre Estadísticas, Conocimiento y Políticas, INEGI-OCDE (<http://www.oecd-5wf.mx/>), realizado en la ciudad de Guadalajara, Jalisco, del 13 al 15 de octubre de 2015 con un espacio en el que se les ofreció temas muy novedosos por parte de expertos destacados a nivel mundial.

Debe destacarse la participación en diversas actividades institucionales internacionales, tales como:

- Enero:
Data 2x. Fundación de las Naciones Unidas.
Social Media for Well-Being Statistics. Universidad de Pensilvania.

- Mayo:
First Meeting of the Working Group for the Revision of the International Classification of Status in Employment. Organización Internacional del Trabajo (OIT).
- Septiembre:
Workshop of the High-Level Expert Group on the Measurement of Economic Performance and Social Progress on Measuring Inequalities of Income and Wealth. Fundación Bertelsmann, Berlín.
- Diciembre:
Second meeting of the Working Group for the Revision of the International Classification of Status in Employment (ICSE-93). Organización Internacional del Trabajo (OIT).
First meeting of an OECD Advisory Group on Quality of the Working Environment. Organización para la Cooperación y el Desarrollo Económicos (OECD).

7.3.2 Vinculación con Instituciones Académicas

En el curso de 2015 se establecieron varios convenios entre el INEGI e instituciones del sector académico para la vinculación y cooperación. Los convenios generales de colaboración se firmaron con la Benemérita Universidad Autónoma de Puebla, el Centro de Investigación e Innovación en Tecnologías de la Información y Comunicación (INFOTEC), Universidad Estatal de Sonora, el Centro Universitario UTEG, A.C., el Colegio de México, el Colegio Nacional, la Federación de Colegios de Economistas de la República Mexicana A.C., el Instituto Mora, el Instituto Politécnico Nacional, el Instituto Tecnológico Autónomo de México, el Instituto Tecnológico y de Estudios Superiores de Monterrey, el Tecnológico Nacional de México, la Universidad Anáhuac México Norte, la Universidad Autónoma de Coahuila, la Universidad Autónoma del Estado de México, la Universidad Autónoma del Estado de Morelos, la Universidad Autónoma Metropolitana, la Universidad Cuauhtémoc Plantel Guadalajara, S.C., la Universidad de Guadalajara, la Universidad de Guanajuato, la Universidad de La Salle Laguna, la Universidad de Quintana Roo, la Universidad del Caribe, la Universidad Intercultural Maya de Quintana Roo y la Universidad Veracruzana.

Entre los convenios específicos de colaboración están los firmados con el Centro de Investigación y Docencia Económica (CIDE), (Seminario) el Colegio Nacional (Atlas), la Universidad Anáhuac México Norte (becas), y la UNAM (Intercambio Académico).

- Realidad, Datos y Espacio Revista Internacional de Estadística y Geografía

Esta publicación está concebida como un medio para compartir el conocimiento, dirigida a los generadores y usuarios de información estadística y geográfica oficial de México y el mundo. Tiene por objeto servir como un puente entre la generación de información estadística oficial y la investigación académica. La revista está indizada en LATINDEX, en CLASE y en e-Revist@s. En 2015 se publicaron tres números de esta revista técnico-científica del INEGI; correspondientes al Vol.6 Núm.1 enero-abril 2015, Vol.6 Núm.2 mayo-agosto 2015 y Vol.6 Núm.3 septiembre-diciembre 2015. Todas las ediciones se encuentran disponibles en la dirección electrónica: <http://rde.inegi.org.mx>

- Cátedra INEGI

La Cátedra INEGI es una iniciativa del Instituto, dirigida a estudiantes y académicos de instituciones de educación superior, para fomentar la cultura estadística y geográfica sustentada en la información que genera e integra el Instituto, a través de sesiones de hora y media, que ofrecen especialistas del Instituto. Ello con el propósito de contribuir a la formación de los alumnos y aumentar las capacidades técnicas de éstos y de los académicos para identificar, analizar y resolver problemas, sustentadas en la información del INEGI y al desarrollo de nuevos canales de comunicación, para dar a conocer sus funciones y proyectos, induciendo con ello: el intercambio de reflexiones, conocimientos, investigaciones, y la realización de tesis de grado, entre otros. La Cátedra se imparte al menos dos veces al año, en las instituciones que formalmente la solicitan. El número de sesiones puede llegar a ser hasta 16.

Para el primer semestre de 2015, la sede de la Cátedra fue el Centro de Investigación y Docencia Económicas Región Centro en la Ciudad de Aguascalientes (CIDE-Región Centro), y en Gómez Palacio, Durango en la Universidad La Salle Laguna y la Comunidad de Instituciones de Educación Superior de la Laguna (CIESLAG). En el CIDE Región Centro, se impartieron 13 sesiones presenciales con 120 participantes. En la Universidad La Salle y la CIESLAG asistieron, en cada sesión, 1100 personas. Para el segundo semestre del año –de agosto a diciembre- la Cátedra se impartió en la Universidad de Quintana Roo (Chetumal, Quintana Roo), donde se desarrollarán 11 sesiones, y se contó con una asistencia promedio de 130 participantes por sesión. El Cuadro 7.2 muestra la información de ambos semestres.

Cuadro 7.2 INEGI. Cátedra INEGI, 2015

Primer Semestré			
Universidad La Salle Laguna (Gómez Palacio, Durango)		Centro de Investigación y Docencia Económicas Región Centro (Aguascalientes, Aguascalientes)	
Fecha	Tema	Fecha	Tema
22 de enero	Indicadores económicos de coyuntura	6 de febrero	Innovaciones en estadística oficial
12 de febrero	Subsistema Nacional de Información de Gobierno, Seguridad Pública e Impartición de Justicia	13 de febrero	El Sistema Nacional de Información Estadística y Geográfica
26 de febrero	Censos económicos	20 de febrero	Indicadores económicos de coyuntura
12 de marzo	Mapa Digital de México	27 de febrero	Censo de Población y Vivienda
26 de marzo	El Sistema de Cuentas Nacionales de México	6 de marzo	Encuestas en hogares
16 de abril	Medición de la clase media en México	13 de marzo	Subsistema Nacional de Información de Gobierno, Seguridad Pública e Impartición de Justicia
30 de abril	Los índices nacionales de precios	27 de marzo	Censos económicos
7 de mayo	Bienestar subjetivo	10 de abril	Bienestar subjetivo
		17 de abril	Censos Nacionales de Gobierno
		8 de mayo	Los índices nacionales de precios
		15 de mayo	Inventario de los Recursos Naturales en México
		22 de mayo	Plataforma Mapa Digital de México
		29 de mayo	Resultados de la Encuesta Nacional Agropecuaria 2014
Segundo Semestre			
Universidad de Quintana Roo (Chetumal, Quintana Roo)			
28 de agosto			Innovaciones en Estadística Oficial
4 de septiembre			Simulador de flujos de agua de cuencas hidrográficas (SIATL)
25 de septiembre			Censo de Población y Vivienda
2 de octubre			Encuestas en Hogares
16 de octubre			Censos Nacionales de Gobierno
30 de octubre			Censos Económicos
6 de noviembre			Cuentas por sectores institucionales y balances
13 de noviembre			Inventario de los recursos Naturales en México
27 de noviembre			Mapa Digital de México
4 de diciembre			Los Índices Nacionales de Precios
11 de diciembre			Indicadores Económicos de Coyuntura

Los videos de distintas ediciones de la Cátedra, están disponibles en el sitio en Internet del Consejo Consultivo Académico del INEGI, para consulta del público en general. Asimismo, se iniciaron los trabajos para la impartición de la Cátedra INEGI en el IPN que tendrá lugar en 2016.

- Reuniones del Consejo Consultivo Académico (CCA)

El CCA es un órgano colegiado de participación y consulta, encargado de opinar, recomendar y asesorar al INEGI, en su carácter de coordinador del Sistema Nacional de Información Estadística y Geográfica, en asuntos relacionados con la formación de recursos humanos, investigación, difusión y extensión, con base en las necesidades que éste detecte para las Unidades del Estado. Se creó el 9 de febrero de 2010 y en él participan la Presidencia, la Junta de Gobierno y los ocho Directores Generales del INEGI, además de los titulares o sus representantes de 13 instituciones académicas.

La 8ª Sesión del Consejo Consultivo Académico del INEGI se realizó el 11 de noviembre y la información de todas las sesiones se encuentra disponible en la dirección electrónica: <http://cca.inegi.org.mx/>

- Maestría en Análisis Estadístico

La Maestría en Análisis Estadístico (MAE) es un programa elaborado conjuntamente entre el INEGI y el CIMAT e impartido por este último en las instalaciones del Instituto. Los aspirantes fueron seleccionados mediante un examen de admisión, un curso propedéutico y una entrevista.

El inicio de la MAE fue el 31 de julio del 2013 con 29 trabajadores de las Direcciones Generales de: Administración, Geografía y Medio Ambiente, Estadísticas Económicas, Estadísticas de Gobierno, Seguridad Pública y Justicia, Estadísticas Sociodemográficas y la de Integración, Análisis e Investigación.

- Apoyo al Fondo Sectorial CONACYT-INEGI

El objetivo de este Fondo es otorgar apoyos y financiamientos para realizar investigaciones científicas, desarrollo tecnológico, innovación, registro nacional o internacional de propiedad intelectual, formación de recursos humanos especializados, becas, creación y fortalecimiento de grupos o cuerpos académicos o profesionales de investigación y desarrollo tecnológico e innovación, divulgación científica y tecnológica e innovación, infraestructura en materia de producción, análisis, difusión, promoción y conservación de información estadística y geográfica; y demás actividades, programas y proyectos, incluyendo las Unidades del Estado, que determinen el Comité Técnico del Fondo o el INEGI y el CONACYT.

Se integró la Convocatoria 2015 con 16 demandas, mismas que derivaron de 64 propuestas realizadas por los miembros del CCA y del INEGI. Se difundieron las convocatorias 2014 y 2015 y se reforzó la difusión entre la comunidad académica. Se llevaron a cabo acciones de seguimiento al envío de los artículos comprometidos en los proyectos del Fondo Sectorial.

Además de lo anterior en 2015 se organizaron talleres sobre proyectos ligados al Fondo. En el primero el Director del Departamento de Matemáticas de la Universidad de Guanajuato presentó los resultados del proyecto "Ajuste de los factores de expansión ante la presencia de observaciones atípicas", a 15 funcionarios del INEGI. En el segundo taller se presentaron los proyectos: "Clasificación de cultivos agrícolas temporales en imágenes de alta resolución usando técnicas de cómputo inteligente" y "Proyecto de Identificación de cultivos con Imágenes Satelitales".

- Otras actividades de apoyo

Se dio difusión del concurso de tesis organizado entre el INEGI y la Oficina de las Naciones Unidas contra la Droga y el Delito (UNODC).

7.3.3 Seminarios, Conferencias y Talleres de Información Estadística y Geográfica

La investigación es alimentada y difundida a través de los Seminarios INEGI, que son reuniones de especialistas de naturaleza técnica y académica, donde se realiza un análisis profundo de un tema o temas de interés para la sociedad en general. El objetivo de los Seminarios es propiciar el debate sobre las mejores prácticas internacionales, mediante la presentación de desarrollos y trabajos de investigación y las alternativas metodológicas de interés para el SNIEG, de tal forma que se amplíen las perspectivas y se apoye el trabajo del Instituto.

En 2015 se llevaron a cabo los siguientes cuatro seminarios:

- Seminario-taller: Información para la toma de decisiones: Población y Medio Ambiente, INEGI-El Colegio de México, México, D.F., 19 y 20 de febrero de 2015. Las presentaciones y videos del evento se encuentran disponibles para consulta en la dirección electrónica: <http://www.inegi.org.mx/eventos/2015/Poblacion/presentacion.aspx>

- 2º Seminario: “Principales resultados de las investigaciones financiadas por el Fondo CONACYT-INEGI” 19 y 20 de mayo de 2015. Las presentaciones y videos del evento se encuentran disponibles para consulta en la dirección electrónica:
<http://www.inegi.org.mx/eventos/2015/conacyt/presentacion.aspx>
- 5º Foro Mundial de la OCDE sobre Estadísticas, Conocimiento y Políticas, INEGI-OCDE, Guadalajara, Jalisco, del 13 al 15 de octubre de 2015. La información de este evento se encuentra disponible en la dirección electrónica: <http://www.oecd-5wf.mx/>
- Seminario Internacional sobre Diseño, Recolección y Análisis de Datos Longitudinales en México, INEGI-CIDE Aguascalientes, los días noviembre 19 y 20 de 2015. Las presentaciones y videos del evento se encuentran disponibles para consulta en la dirección electrónica:
<http://www.inegi.org.mx/eventos/2015/longitudinales/presentacion.aspx>

7.4 Sistema de Seguridad de la Información

- Coordinación

La coordinación del Sistema de Seguridad de la Información del INEGI recae en el Comité del Sistema de Seguridad de la Información (SSI). En 2015 el Comité sesionó en seis ocasiones, tres Ordinarias y tres Extraordinarias, como se muestra en el Cuadro 7.3.

Cuadro 7.3 INEGI. Sesiones del Comité del Sistema de Seguridad de la Información, 2015

No.	Tipo	Fecha	Objetivo
Primera	Ordinaria	24 de marzo	Instaurar el Comité del Sistema de Seguridad de la Información y aprobación de su Manual de Integración y Funcionamiento, el Programa Anual de Trabajo y el Calendario Anual de Sesiones Ordinarias.
Primera	Extraordinaria	30 de abril	Presentar al Comité la Estrategia General del Sistema de Seguridad de la Información.
Segunda	Extraordinaria	9 de julio	Aprobar la Estrategia General de Seguridad de la Información y el Programa de Capacitación en Materia de Seguridad de la Información 2015-2016, así como presentar: el Programa 2015 para la Toma de Consciencia y Promoción de la Cultura en Materia de Seguridad de la Información; y el Modelo de Madurez de la Coordinación del Sistema de Seguridad de la Información.
Tercera	Extraordinaria	16 de julio	Emitir opinión técnica en materia de Seguridad de la Información sobre la solicitud realizada por el área de Quejas y Responsabilidades de la Contraloría Interna.
Segunda	Ordinaria	30 de julio	Aprobar los Lineamientos para el Fortalecimiento de la Seguridad de la Información en los Procesos y Servicios Institucionales y el Protocolo Institucional de Respuesta a Incidentes de Seguridad de la Información.
Tercera	Ordinaria	15 de diciembre	Aprobar el Programa Anual de Trabajo y Calendario Anual de Sesiones Ordinaria del Comité, así como el Módulo de Registro de Incidentes de Seguridad de la Información y seis documentos técnicos tipo criterios.

Por su parte el Grupo de Apoyo del Sistema de Seguridad de la Información fue instaurado el 25 de febrero de 2015 y se reunió un total de veintitrés ocasiones; dieciocho Ordinarias y cinco Extraordinarias. El objetivo fue proponer, preparar y revisar los temas y materiales que se presentaron al Comité del SSI.

- Campañas institucionales de comunicación a favor de la Seguridad de la Información

En 2015 se llevaron a cabo cuatro campañas de comunicación al interior de la organización para promover una cultura de Seguridad de la Información entre el personal del INEGI. Para ello se recurrió a diversos medios impresos y electrónicos como mensajes de correo electrónico, banners, marquesina y landing page en la intranet institucional. Las campañas también se apoyaron en medios alternativos como frases en pantallas electrónicas, sección de arpegios y boletín en síntesis, así como artículos para la revista Entorno y pantallas de bloqueo de acceso al equipo de cómputo. El Cuadro 7.4 ofrece detalles de cada una de estas campañas.

Cuadro 7.4 INEGI. Campañas de Promoción de la Seguridad de la Información, 2015

Campaña	Periodo
Promoción de las Políticas para la Seguridad de la Información	Del 16 de marzo al 2 de junio de 2015
Conceptos de seguridad de la información	Del 1 de junio al 31 de julio de 2015
Riesgos de seguridad de la información	Del 1 de agosto al 30 de septiembre de 2015
Reporte de Incidentes de Seguridad de la Información	Del 1 de noviembre al 31 de diciembre

Además de estas campañas, durante cinco semanas entre mayo y junio se llevó a cabo, a nivel nacional, una Trivia de Seguridad de la Información para promover el conocimiento de las Políticas para la Seguridad de la Información, donde se otorgaron premios a los participantes que obtuvieron los menores tiempos en responder las cinco etapas en que se dividió la Trivia.

- Desarrollo del Marco Regulatorio

El Comité del Sistema de Seguridad de la Información emitió los documentos sobre los que se establecen las bases para el gobierno de la seguridad de la información en el INEGI; se incluyen líneas de acción orientadas a fortalecer la confidencialidad, integridad y disponibilidad de la información para prevenir la materialización de riesgos en la materia, así como para coordinar la respuesta que ayude a disminuir el impacto ocasionado ante un incidente de seguridad de la información.

- Manual de Integración y Funcionamiento del Comité del Sistema de Seguridad de la Información, aprobado el 24 de marzo y publicado en la Normateca el 1° de abril de 2015.
- Estrategia General de Seguridad de la Información, aprobada el 9 de julio de 2015.
- Programa de Capacitación en Materia de Seguridad de la Información 2015-2016, aprobado el 9 de julio de 2015.
- Programa para la toma de Consciencia y Promoción de la Cultura en Materia de Seguridad de la Información; presentado el 9 de julio de 2015.
- Modelo de Madurez de la Coordinación del Sistema de Seguridad de la Información; presentado el 9 de julio de 2015.
- Lineamientos para el Fortalecimiento de la Seguridad de la Información en los Procesos y Servicios Institucionales, aprobados el 30 de julio y publicados en la Normateca el 7 de agosto de 2015.
- Protocolo Institucional de Respuesta a Incidentes de Seguridad de la Información, aprobado el 30 de julio y publicado en la Normateca el 7 de agosto de 2015.
- Criterios para la Documentación de Incidentes de Seguridad de la Información, aprobados el 15 de diciembre de 2015 y publicados en la Normateca el 20 de enero de 2016.
- Criterios para Asignar Prioridad a Eventos de Seguridad de la Información, aprobados el 15 de diciembre de 2015 y publicados en la Normateca el 20 de enero de 2016.
- Criterios para la Calificación de Activos de Información, aprobados el 15 de diciembre de 2015 y publicados en la Normateca el 20 de enero de 2016.
- Criterios Generales para la Protección y Resguardo de la Información con Base en sus Contenidos, aprobados el 15 de diciembre de 2015 y publicados en la Normateca el 20 de enero de 2016.

- Criterios para Definir Áreas de Acceso Restringido, aprobados el 15 de diciembre de 2015 y publicados en la Normateca el 20 de enero de 2016.
- Criterios para Definir Requerimientos de Redundancia Tecnológica en Procesos y Proyectos Institucionales, aprobados el 15 de diciembre de 2015 y publicados en la Normateca el 20 de enero de 2016.

7.5 Comité de Aseguramiento de la Calidad del INEGI

En diciembre de 2014, se publicó la Norma para el Aseguramiento de la Calidad de la Información Estadística y Geográfica del INEGI, la cual crea al Comité de Aseguramiento de la Calidad y establece que el secretario técnico será el titular de la Dirección General de Integración, Análisis e Investigación. A partir de la instalación del Comité en febrero de 2015 la labor del secretariado ha sido por un lado, la coordinación de las sesiones y, por otro, la definición de las bases conceptuales y operativas del aseguramiento de la calidad; la planeación de estrategias y actividades; el desarrollo de herramientas de evaluación y, finalmente, la difusión de la normatividad para el aseguramiento de la calidad.

- Coordinación de las Sesiones del Comité

El Comité de Aseguramiento de la Calidad del INEGI sesionó en 2015 en seis ocasiones, cinco de ellas fueron sesiones Ordinarias contando la sesión de instalación y una sesión Extraordinaria. El Cuadro 7.5 presenta la información de estas sesiones.

Cuadro 7.5 INEGI. Sesiones del comité de aseguramiento de la calidad, 2015

No.	Tipo	Fecha	Objetivo
Primera	Sesión de instalación	10 de febrero	Instalar el Comité de Aseguramiento de la Calidad y establecer las pautas para la construcción y operación de la Calidad de la información Estadística y Geográfica.
Segunda	Ordinaria	12 de marzo	Aprobar el Manual de Integración y Funcionamiento del Comité de Aseguramiento de Calidad de la Información Estadística y Geográfica del INEGI.
Tercera	Ordinaria	27 de marzo	Presentar las propuestas de Marco Conceptual para el Aseguramiento de la Calidad de la Información Estadística y Geográfica del INEGI y de la Política de Calidad para sus comentarios posteriores a la sesión.
Cuarta	Ordinaria	8 de mayo	Presentación de los comentarios al Marco conceptual para el aseguramiento de la calidad y a la Política de calidad institucional; aprobación de la propuesta de objetivos, alcance y cronograma para el Diagnóstico inicial del aseguramiento de la calidad en el INEGI; y presentación de la Herramienta para la evaluación de la calidad de los registros administrativos (HECRA).
Quinta	Ordinaria	12 de junio	Aprobar el Marco conceptual para el aseguramiento de la calidad y la Política de Calidad Institucional; sintetizar los comentarios recibidos a la propuesta de autodiagnóstico; y presentar la Herramienta para la evaluación de la calidad de los registros administrativos (HECRA).
Primera	Extraordinaria	24 de agosto	Presentar los resultados de la aplicación piloto del autodiagnóstico para el aseguramiento de la calidad y la propuesta de objetivos y estrategias el Programa Anual de Aseguramiento de la Calidad Institucional 2015-2016.
Segunda	Extraordinaria	30 de noviembre	Aprobar las modificaciones al Manual de Integración y Funcionamiento del Comité de Aseguramiento de la Calidad del INEGI, así como el Programa Anual de Aseguramiento de la Calidad Institucional 2015-2016. Presentar la Mejora Organizacional de la Dirección General de Estadísticas Económicas.

- Definición de las bases conceptuales y operativas del aseguramiento de la calidad:

El Comité de Aseguramiento de la Calidad emitió los documentos que constituyen los ejes rectores tanto para su funcionamiento como para las iniciativas y acciones para el aseguramiento de la calidad. Estos documentos son:

- Manual de Integración y Funcionamiento del Comité de Aseguramiento de la Calidad del INEGI, publicado en la Normateca en marzo de 2015.

- Política de Calidad Institucional, publicado en la Normateca el 3 de julio de 2015. En este documento se establecen las directrices para el logro de los principios de calidad de los productos (pertinencia, accesibilidad, oportunidad y puntualidad, coherencia y comparabilidad, metadatos estandarizados, precisión y confiabilidad); los procesos (relación con los usuarios, mantenimiento de estándares, metodología científicamente sustentada, implementación adecuada, carga no excesiva para los informantes, y costo-efectividad); y del entorno institucional (objetividad, transparencia, compromiso con la calidad, recursos adecuados, coordinación del SNIEG, independencia profesional y técnica, confidencialidad y reserva de datos).
- Marco conceptual para el aseguramiento de la calidad de la información estadística y geográfica, publicado en la Normateca el 3 de julio de 2015 como anexo de la Política de Calidad Institucional. En este documento se explica el contenido de la política de calidad y del sistema de gestión, su interrelación y la forma en que se articula con la operación institucional con el fin de mejorar la calidad de los procesos, productos y entorno institucional.
- Planeación estratégica:

Como parte de las actividades del Comité de aseguramiento incluyó la realización de un autodiagnóstico de las prácticas de aseguramiento de la calidad en la institución así como la integración del Programa Anual de Aseguramiento de la Calidad Institucional conforme lo establece el artículo 49 de la Norma para el Aseguramiento de la Calidad de la Información Estadística y Geográfica del INEGI.

- Autodiagnóstico piloto de las prácticas de aseguramiento de la calidad. Durante los meses de mayo, junio, julio y agosto se llevó a cabo un autodiagnóstico piloto de las prácticas de aseguramiento de la calidad en la institución. Este autodiagnóstico se basó en el cuestionario de Naciones Unidas para el aseguramiento de la calidad (National Quality Assurance Framework), el cual fue adaptado y dividido en tres instrumentos de evaluación. El primero es una matriz de cumplimiento de acciones de calidad para los proyectos de generación e integración de información estadística y geográfica, que se aplicó a 89 proyectos de la institución. El segundo consiste en un cuestionario para las actividades de difusión y vinculación de información y, el tercero es un cuestionario para las actividades de coordinación del SNIEG. A partir de este autodiagnóstico surgieron los objetivos y estrategias del Programa Anual de Aseguramiento de la Calidad Institucional así como la propuesta de líneas de acción transversales. Por otra parte, las Unidades Administrativas utilizaron este autodiagnóstico para proponer líneas de acción específicas por proyecto o por área que también fueron integradas en el Programa Anual.
- Programa Anual de Aseguramiento de la Calidad Institucional 2015-2016. Durante septiembre y octubre se integró el documento que incluye los objetivos y estrategias institucionales con una visión de mediano plazo (a 2018) así como líneas de acciones transversales y específicas que deberán llevarse a cabo en el período 2015-2016. El Programa se aprobó el 30 de noviembre en la sesión del Comité.
- Desarrollo de herramientas de evaluación

Para avanzar en el cumplimiento de los artículos 42, 43, 44 y 49 fracción IV de la Norma, el Comité promovió el desarrollo, adaptación o difusión de las siguientes herramientas de evaluación:

- Herramienta de Evaluación de la Calidad de los Registros Administrativos (HECRA): en la quinta sesión ordinaria se presentó a los miembros del Comité una herramienta para la evaluación de registros administrativos, desarrollada en el marco de una cooperación técnica con el Banco Mundial y el Gobierno de Yucatán. A partir de esta presentación, se llevaron a cabo acciones de capacitación para personal de la DGGMA y la Dirección General de Estadísticas de Gobierno, Seguridad Pública y Justicia (DGEESPJ) quienes propusieron adaptaciones a la herramienta. En el caso de la DGGMA, la herramienta se ha aplicado al Registro de Denuncias Ambientales 2009-2014; al Catastro de Sinaloa; y a la Sección Catastral del Censo Nacional de Gobiernos Municipales y Delegacionales.

- Instrumento de Evaluación de la Capacidad Estadística para las Encuestas a Hogares: a través de una cooperación técnica entre el Banco Interamericano de Desarrollo (BID) y el INEGI, se adaptó un Instrumento de Evaluación de Capacidad Estadística (Tool for Assessing Statistical Capacity - TASC) para la autoevaluación de la capacidad institucional en el levantamiento de encuestas a hogares, incluyendo aspectos como planeación y manejo de encuestas; cartografía; muestreo; diseño y evaluación del cuestionario; operaciones de campo; procesamiento de datos; análisis y evaluación de datos; y difusión. Para cada uno de estos, la aplicación piloto de la herramienta analizó los recursos humanos e institucionales; la validez metodológica y la aplicación de estándares internacionales; el control de calidad; y procesos escritos y documentación.
- Modelo para la Declaración de la Calidad de Datos Espaciales: en la segunda sesión ordinaria del Comité, la DGGMA presentó el modelo utilizado para evaluar la calidad de los datos espaciales. Este modelo está basado en la normatividad ISO y consiste en la evaluación técnica del producto terminado para determinar niveles de confiabilidad, lo que permite a los usuarios conocer mejor el producto y estimar sus posibilidades de uso con resultados satisfactorios.
- Difusión de la normatividad y de las acciones para el aseguramiento de la calidad

Para iniciar la promoción de la cultura de la calidad en el INEGI y dar cumplimiento al artículo 49 fracción V de la Norma, el Comité acordó difundir la normatividad y las actividades para el aseguramiento de la calidad a través de los siguientes medios:

- Comunidad para el aseguramiento de la calidad: se creó una comunidad digital con el fin de diseminar información relevante para el aseguramiento de la calidad en el INEGI.
- Intercambio de experiencias para la gestión de la calidad de las Unidades Administrativas. La DGGMA y la DGEE compartieron sus experiencias sobre la aplicación de un modelo de evaluación de calidad de los datos espaciales, y de las acciones de mejora organizacional en las sesiones segunda ordinaria y segunda extraordinaria del Comité, respectivamente.
- Presentaciones sobre las acciones para el aseguramiento de la calidad: en el marco del ejercicio piloto de autodiagnóstico, se realizaron una serie de presentaciones a los directores generales adjuntos y algunos directores de área para diseminar el marco conceptual del aseguramiento de la calidad, los principios de calidad y los componentes del sistema de gestión de la calidad.

8. Gobierno, Seguridad Pública y Justicia

El INEGI, como coordinador del SNIEG está guiado, entre otros, por el objetivo de posicionar al SNIEG de manera ejemplar a nivel mundial, no sólo por la información y prácticas tradicionalmente conferidas a los institutos de estadística, sino por los temas de interés nacional que se enmarcan en los Subsistemas que conforman a dicho Sistema. De manera particular, y a partir de la creación del Subsistema Nacional de Información de Gobierno, Seguridad Pública e Impartición de Justicia (SNIGSPIJ) en diciembre de 2008, se puso especial énfasis en la generación de información estadística relacionada con los temas de gobierno, crimen, seguridad pública, victimización, justicia y sistema penitenciario.

De esta forma, el Estado Mexicano, a partir de los temas de interés nacional reflejados en la LSNIIEG, y en particular los correspondientes al SNIGSPIJ, puso énfasis en la necesidad de generar de manera regular, estructurada y sistemática información que permitiera conocer la gestión y desempeño de las instituciones públicas que lo conforman, así como de aquellas que en lo particular son responsables de los temas del sistema de seguridad y justicia penal, con la finalidad de que la sociedad y las propias instituciones públicas y las organizaciones sociales y privadas, cuenten con información suficiente y de calidad, que les permita tomar las mejores decisiones y así motivar su pleno desarrollo.

8.1 Censos y Encuestas Nacionales de Gobierno

8.1.1 Censos Nacionales de Gobierno.

En este rubro, se agruparon un total de 17 proyectos estadísticos, mismos que se clasifican en 3 grupos de acuerdo a su temporalidad y su ámbito de aplicación, es decir, los correspondientes al año 2014 que se encontraban en las etapas finales; los del año 2015, que se enfocaron en las etapas de planeación y diseño, operativo de levantamiento, integración de bases de datos y generación y difusión de productos, y los correspondientes al año 2016, que se enfocaron a la etapa de planeación y diseño principalmente. Siguiendo este orden, a continuación se presentan los proyectos estadísticos que estuvieron considerados durante 2015.

- Proyectos estadísticos 2014

Dentro de los proyectos de 2014, que cerraron sus actividades durante el 2015, se encuentran los siguientes cinco Censos Nacionales:

- Censo Nacional de Gobierno, Seguridad Pública y Sistema Penitenciario Estatales 2014

Se llevó a cabo por quinta ocasión, y considerando que, de acuerdo con su cronograma de actividades, la publicación de los resultados se realizó en diciembre de 2014, al inicio del año 2015 únicamente se llevaron a cabo las actividades vinculadas a las etapas de aseguramiento de la publicación de los microdatos del proyecto, para concluir con las actividades propias del resguardo, que incluye las bases de datos, los cuestionarios, documentos metodológicos y de resultados del proyecto.

- Censo Nacional de Procuración de Justicia Estatal 2014

Se llevó a cabo por cuarta ocasión, y considerando que, de acuerdo con su cronograma de actividades, la publicación de los resultados se realizó en diciembre de 2014, al inicio del año 2015 únicamente se llevaron a cabo las actividades vinculadas a las etapas de aseguramiento de la publicación de los microdatos del proyecto, para concluir con las actividades propias del resguardo, que incluye las bases de datos, los cuestionarios, documentos metodológicos y de resultados del proyecto.

- Censo Nacional de Impartición de Justicia Estatal 2014

Se llevó a cabo por cuarta ocasión, y considerando que, de acuerdo con su cronograma de actividades, la publicación de los resultados se realizó en diciembre de 2014, al inicio del año 2015 únicamente se llevaron a cabo las actividades vinculadas a las etapas de aseguramiento de la publicación de los microdatos del proyecto, para concluir con las actividades propias del resguardo, que incluye las bases de datos, los cuestionarios, documentos metodológicos y de resultados del proyecto.

- Censo Nacional de Procuración de Justicia Federal 2014

Se realizó por primera vez y tuvo por objetivo generar información estadística y geográfica de la Procuraduría General de la República (PGR), con la finalidad de que ésta se vincule con el quehacer gubernamental dentro del proceso de diseño, implementación, monitoreo y evaluación de las políticas públicas de alcance nacional en la materia de procuración de justicia. En ese sentido, se planearon e incluyeron dentro del Programa de Trabajo 2015, las etapas de levantamiento; Validación de la Base de Datos; Generación y Difusión de Productos; y Resguardo de Productos del Proyecto.

Al cierre del periodo de referencia del presente informe, se contaba con los diversos productos para su publicación, la cual se tenía prevista para diciembre, mismos que por la modificación de fecha para celebración del Comité Técnico Especializado de Información de Procuración de Justicia tuvieron que ser aplazados dado que estaban sujetos a los acuerdos de dicho órgano colegiado, por lo que su publicación, así como la continuidad del mismo, se proyectan para el primer trimestre del 2016.

▪ **Censo Nacional de Impartición de Justicia Federal 2014**

Se realizó por segunda vez, aunque dio continuidad a una serie de tiempo de cuatro años que inició en el año 2013, y tuvo por objetivo generar información estadística y geográfica del Poder Judicial de la Federación, con la finalidad de que ésta se vincule con el quehacer gubernamental dentro de los procesos de diseño, implementación, monitoreo y evaluación de políticas públicas de alcance nacional en materia de impartición de justicia.

En ese sentido, el 30 de junio se llevó a cabo la publicación de resultados, mismos que se integraron por una base de más de 8 mil datos, los cuales se presentan para consulta en 47 tabulados y sus respectivos Módulos de Consulta Interactiva de Datos (Cubos) junto con sus documentos conceptuales y metodológicos, todos ellos en la página de Internet del Instituto.

• **Proyectos estadísticos 2015**

Dentro de los proyectos que corresponden a 2015 se encuentran los siguientes siete Censos Nacionales:

▪ **Censo Nacional de Gobierno, Seguridad Pública y Sistema Penitenciario Estatales 2015**

Se realizó por sexta ocasión y mantuvo el objetivo establecido en los proyectos anteriores, con la necesaria actualización de la información. El proyecto desarrolló las etapas correspondientes al operativo de levantamiento en la cual se determinaron las acciones de coordinación con el personal respectivo de las Direcciones Regionales y Coordinaciones Estatales para la implementación del proyecto, se llevaron a cabo las actividades propias de integración de las bases de datos y su validación, para así generar los productos comprometidos.

En ese sentido, se llevó a cabo la publicación de resultados en el mes de diciembre, mismos que se integraron por una base de más de 936 mil datos, los cuales se presentan para consulta en 54 tabulados y sus respectivos Módulos de Consulta Interactiva de Datos (Cubos), junto con sus documentos conceptuales y metodológicos correspondientes, todos ellos en la página de Internet del Instituto.

▪ **Censo Nacional de Procuración de Justicia Estatal 2015**

Se realizó por quinta ocasión, y al igual que en el levantamiento de 2014, el de 2015 se realizó en coordinación con la Conferencia Nacional de Procuración de Justicia (CNPJ), dentro del cual, el operativo de levantamiento estuvo a cargo en su totalidad por el INEGI, como fue el año anterior. El objetivo del Censo se mantuvo, actualizando la información para obtener los datos correspondientes a 2014. El proyecto desarrolló las etapas correspondientes al operativo de levantamiento en la cual se determinaron las acciones de coordinación con el personal respectivo de las Direcciones Regionales y Coordinaciones Estatales para la implementación del proyecto, se llevaron a cabo las actividades propias de integración de las bases de datos y su validación, para poder generar los productos comprometidos.

En diciembre se publicaron los resultados, que fueron integrados a una base de más de 1 millón 818 mil datos, los cuales se presentan para consulta en 39 tabulados y sus respectivos Módulos de Consulta Interactiva de Datos (Cubos), junto con sus documentos conceptuales y metodológicos correspondientes, todos ellos en la página de Internet del Instituto.

▪ **Censo Nacional de Impartición de Justicia Estatal 2015**

Se realizó por quinta ocasión, y bajo el mismo esquema de coordinación que en el Censo de Procuración de Justicia, se hizo de manera coordinada entre la Comisión Nacional de Tribunales Superiores de los Estados Unidos Mexicanos (CONATRIIB) y el INEGI, teniendo éste último el operativo de levantamiento a su cargo. El objetivo se mantuvo, y se actualizó la información para obtener datos del año 2014.

El proyecto desarrolló las etapas correspondientes al operativo de levantamiento en la cual se determinaron las acciones de coordinación con el personal respectivo de las Direcciones Regionales y Coordinaciones Estatales para la implementación del proyecto, se llevaron a cabo las actividades propias de integración de las bases de datos y su validación, para poder generar los productos comprometidos.

Se publicaron los resultados en el mes de diciembre, que fueron integrados a una base de más de 2 millones 264 mil datos, los cuales se presentan para consulta en 49 tabulados y sus respectivos Módulos de Consulta Interactiva de Datos (Cubos), junto con sus documentos conceptuales y metodológicos correspondientes, todos ellos en la página de Internet del Instituto.

- Censo Nacional de Impartición de Justicia Federal 2015

Una vez concluido el proyecto correspondiente al año 2014, con la publicación de resultados en el mes de junio, iniciaron los trabajos de coordinación con el área designada por el Poder Judicial de la Federación para llevar a cabo las actividades del operativo de levantamiento. En ese sentido, es relevante mencionar que, aun cuando el proyecto se implementa por tercera ocasión, éste ya cuenta con una serie de tiempo de cinco años, del 2010 al 2014, este último dato captado con el presente proyecto.

El objetivo se mantuvo, y se actualizó la información para obtener datos del año 2014. El proyecto desarrolló las etapas correspondientes al operativo de levantamiento en la cual se determinaron las acciones de coordinación con el personal respectivo del Poder Judicial de la Federación, derivado de lo anterior se logró concluir con las actividades propias de integración de las bases de datos. Al cierre del periodo de referencia del presente informe se contaba con los instrumentos de captación en su versión definitiva entregados por parte del informante, y se inició el proceso de validación para continuar con las actividades de generación de los productos comprometidos, mismos que se estiman estar listos para publicación durante el primer trimestre del año 2016, y así, dar continuidad a las actividades propias del proyecto 2016.

- Censo Nacional de Poderes Legislativos Estatales 2015

Es la primera ocasión que se lleva a cabo este proyecto, el cual se estableció por objetivo generar información estadística y geográfica sobre la gestión y desempeño de los Grupos Parlamentarios, de los Congresos Estatales y de la Asamblea Legislativa del Distrito Federal. Ello, con la finalidad de que dicha información se vincule con el quehacer gubernamental dentro del proceso de diseño, implementación, monitoreo y evaluación de las políticas públicas de alcance nacional en materia legislativa.

En ese sentido, para el año de referencia del presente informe, se establecieron básicamente actividades relacionadas con la etapa de planeación y diseño, dentro de la cual se concluyeron los trabajos de definición del Marco Conceptual y la ficha Metodológica. Así, al cierre del año 2015 se encontraba en proceso de definición la Ficha Informativa y el Instrumento de Captación en su versión preliminar, misma que se tiene previsto aplicarle una prueba piloto, para poder mejorarlo y tener lista la versión definitiva al cierre del año 2016.

- Censo Nacional de Gobierno Federal 2015

Por primera ocasión, se inician actividades relacionadas al ámbito del gobierno federal, al lograr los acuerdos necesarios en el Comité Técnico Especializado de Información de Gobierno, para retomar las reuniones de trabajo entre la Secretaría de Hacienda y Crédito Público, y la Secretaría de la Función Pública, principales informantes del mismo, para llevar a cabo los trabajos de diseño y planeación del proyecto. En ese sentido, el objetivo que se ha establecido es el de generar información estadística y geográfica de la gestión y desempeño de las instituciones que integran a la Administración Pública Federal, específicamente en su función de gobierno, con la finalidad de que dicha información, se vincule con el quehacer gubernamental dentro del proceso de diseño, implementación, monitoreo y evaluación de las políticas públicas de alcance nacional en el referido tema.

De esta forma, al cierre del año 2015 se encontraba en proceso de revisión por parte de las áreas respectivas de las dos dependencias federales referidas, la estructura temática que se abordará para el Marco Conceptual e Instrumento de Captación, con el objeto de acordar una estructura temática que permita dar continuidad a los trabajos respectivos. Así, se tiene previsto que durante el primer trimestre del año 2016 se concluyan los trabajos propios de la etapa de planeación y diseño.

▪ **Censo Nacional de Gobiernos Municipales y Delegacionales 2015**

Se realizó por cuarta ocasión con el objetivo de generar información estadística y geográfica de la gestión y desempeño de las instituciones públicas que integran a la Administración Pública Municipal y Delegacional, específicamente en las funciones de gobierno, seguridad pública, justicia municipal, agua potable y saneamiento, residuos sólidos urbanos y medio ambiente, con la finalidad de que dicha información, se vincule con el quehacer gubernamental dentro del proceso de diseño, implementación, monitoreo y evaluación de las políticas públicas de alcance nacional en los referidos temas de interés nacional.

Durante el año de referencia, el proyecto desarrolló las actividades propias a la etapa de operativo de levantamiento, en la cual se determinaron las acciones de coordinación con el personal respectivo de las Direcciones Regionales y Coordinaciones Estatales para la implementación del proyecto, se llevaron a cabo las actividades propias de integración de las bases de datos, de tal manera que al cierre del periodo de referencia del presente informe, se encontraban en proceso las actividades de validación para continuar con las actividades de generación de los productos comprometidos, mismos que se tiene comprometidos publicar el 28 de marzo de 2016.

• **Proyectos estadísticos 2016**

Dentro de los proyectos de 2016 se encuentran cinco Censos Nacionales, de los cuales, los siguientes cuatro desarrollaron actividades enfocadas principalmente a los trabajos comprendidos en las etapas de planeación y diseño, que tiene que ver con la generación del documento de planeación, el marco conceptual, la ficha metodológica, el instrumento de captación y el manual operativo para el levantamiento: el Censo Nacional de Gobierno, Seguridad Pública y Sistema Penitenciario Estatales 2016, el Censo Nacional de Procuración de Justicia Estatal 2016, el Censo Nacional de Impartición de Justicia Estatal 2016 y el Censo Nacional de Impartición de Justicia Federal 2016.

Con relación al Censo Nacional de Transparencia y Acceso a la Información Pública, se requiere una mención especial, ya que si bien no se encontraba registrado en el Programa de Trabajo 2015 de la Dirección General, éste surgió como una necesidad a raíz de la publicación de la Ley General de Transparencia y Acceso a la Información Pública el 4 de mayo de 2015 en el Diario Oficial de la Federación (DOF), para lo cual, equipos de trabajo del INEGI y del Instituto Nacional de Transparencia, Acceso a la Información y Protección de Datos Personales (INAI), se dieron a la tarea de revisar las estrategias que apoyarán en la generación de información estadística que permitiera ofrecer elementos necesarios, suficientes y objetivos para monitorear la implementación de la nueva Ley. Es así que en la primera sesión ordinaria 2015 del Comité Técnico Especializado de Información de Gobierno, se expuso la necesidad de contar con un proyecto estadístico para cubrir las necesidades respectivas, y fue aprobado por sus miembros.

Así, surgió el Censo referido con el objeto de generar información estadística y geográfica de la gestión y desempeño de los organismos garantes de las entidades federativas, específicamente en las funciones de gobierno, transparencia y acceso a la información, con la finalidad de que dicha información, se vincule con el quehacer gubernamental dentro del proceso de diseño, implementación, monitoreo y evaluación de las políticas públicas de alcance nacional en los referidos temas. Los trabajos iniciaron de inmediato, por lo que al cierre del año 2015 se concluyeron las actividades comprendidas en las etapas de planeación y diseño, que tiene que ver con la generación del documento de planeación, el marco conceptual, la ficha metodológica, el instrumento de captación y el manual operativo para el levantamiento. De esta manera, el resto de actividades, que tienen que ver con el levantamiento, la generación de las bases de datos y diversos resultados, se llevarán a cabo durante el año 2016.

8.1.2 Encuestas Nacionales en Hogares y Unidades Económicas

Dentro de las Encuestas Nacionales de Gobierno, en Hogares y en Unidades Económicas, relativas a los temas de Gobierno, Crimen, Seguridad Pública, Victimización, Justicia y Sistema Penitenciario, se agruparon un total de 12 proyectos estadísticos que se clasifican en 3 grupos de acuerdo a su temporalidad, y en cada uno de ellos se explican de manera general aspectos de su temática y ámbito de aplicación, propios a la etapa en que se encontraban. Así, se presentan las Encuestas Nacionales correspondientes al año 2014, 2015 y 2016, que exponen aspectos de publicación, de levantamiento y generación de resultados, y de planeación, respectivamente.

- Proyectos estadísticos 2014

Dentro de los proyectos 2014 se encuentran las siguientes dos encuestas:

- Encuesta Nacional de Victimización de Empresas 2014

Tiene como objetivo generar información que permite realizar estimaciones con cobertura nacional referidas al año 2013 para el sector privado sobre: la prevalencia delictiva, los niveles de incidencia delictiva y la correspondiente cifra negra, a nivel nacional y por entidad federativa. También se incluyen las características del delito, el contexto de la victimización y el impacto económico y social del delito en los establecimientos económicos del sector privado y la percepción de la seguridad pública, así como sobre el desempeño y experiencias con las instituciones a cargo de la seguridad pública y la justicia. Esto con el fin de proveer información al público en general y generar elementos para la toma de decisiones de política pública en materia de seguridad y justicia.

El proyecto desarrolló las etapas de Análisis y Explotación de Resultados, dentro de las cuales se recibieron y respondieron las solicitudes de 2015 en relación a la información relacionadas con el proyecto, además de realizar el diseño de los modelos de información gubernamental propios de la temática. De igual forma, se asistió y se brindó asesoría a los usuarios del Laboratorio de Microdatos del Instituto en relación con el análisis y explotación de variables específicas de la base de datos de la encuesta. Asimismo, se brindó soporte técnico a los usuarios tanto del sector académico como gubernamental, para garantizar el adecuado uso de la información contenida en la base de datos.

Por otra parte, se trabajó de manera conjunta con la Comisión Nacional de Seguridad en la provisión de insumos para la generación de Indicadores del Programa Nacional de Seguridad Pública a partir de la información contenida en esta encuesta.

- Encuesta de Cohesión Social para la Prevención de la Violencia y la Delincuencia (ECOPRED) 2014

Esta encuesta se caracteriza por ser la primera de su tipo en México y Latinoamérica, ya que identifica desde diferentes perspectivas, los factores de riesgo presentes en los jóvenes mexicanos que generalmente son asociados con el inicio o consecución de una carrera delictiva.

Su objetivo es medir en los jóvenes de 12 a 29 años de edad, los factores de riesgo y exposición a situaciones de violencia y delincuencia que incrementan la posibilidad de que esta población replique posteriormente situaciones similares en la sociedad. Estos factores incluyen el contexto individual de los jóvenes, el desarrollo y relaciones dentro de sus familias, la influencia e interacción con amistades y compañeros y las relaciones entre los miembros de una comunidad, así como el contexto social en general.

La Encuesta fue presentada durante el mes de agosto de 2015, para lo cual fueron generados 109 tabulados relativos a las variables más relevantes del proyecto, mismos que contaron con sus respectivas tablas de intervalos de confianza y análisis de calidad estadística. De igual forma, se generó una presentación ejecutiva mediante la cual se dieron a conocer los principales hallazgos de la encuesta.

Asimismo, se ha dado una difusión en diferentes ciudades, con el fin de que se implementen las políticas públicas pertinentes. Cabe señalar que los resultados de la ECOPRED formaron parte de los indicadores del Programa Nacional para la Prevención Social de la Violencia y la Delincuencia 2014–2018. En este sentido, el proyecto desarrolló las etapas de Generación e Integración de los Manuales e Informes del Operativo; Validación de la base de datos; Generación de tabulados y resultados; Entrega de resultados; Vinculación; Análisis de calidad estadística; y Resguardo productos del proyecto.

- Proyectos estadísticos 2015

Dentro de los proyectos correspondientes a 2015 se encuentran las siguientes cuatro Encuestas Nacionales:

- Encuesta Nacional de Calidad e Impacto Gubernamental 2015

Esta encuesta tuvo como objetivo recabar en ciudades de 100 000 y más habitantes información con representatividad nacional y por entidad federativa sobre las experiencias y la percepción de la población con trámites y servicios públicos durante el 2014 que proporcionan los diferentes niveles de gobierno, incluyendo servicios de seguridad pública y justicia, que aporten elementos para la toma de decisiones de política pública. Esto con el fin de proveer información al público en general y generar elementos para la toma de decisiones de política pública en estas materias.

Se elaboró el cuestionario de la ENCIG 2015 mismo que fue enviado para revisión y comentarios de expertos en la materia. Se desarrolló la planificación operativa de la encuesta, y durante el mes de octubre de 2015 se llevaron a cabo las actividades de capacitación del personal de las delegaciones estatales para la realización del levantamiento, mismo que se efectuó del 3 de noviembre al 15 de diciembre de 2015, para posteriormente proceder a la integración de información y entrar en la etapa de validación de la base de datos. De acuerdo con el calendario de difusión institucional, la encuesta será presentada el 25 de mayo de 2016.

A la par de estas actividades, se desarrollaron los insumos para la construcción de los indicadores de interés nacional derivados de esta encuesta y que serán publicados una vez que se tengan los resultados definitivos y que formarán parte del Catálogo Nacional de Indicadores. En este sentido, el proyecto desarrolló las etapas de Marco Conceptual; Planeación de la estrategia operativa e informática; Instrumento de Captación; Desarrollo y validación del cuestionario electrónico; Prueba piloto; Participación en la capacitación y acompañamiento en el campo; Levantamiento; Revisión de los criterios de validación de la base de datos y de codificación; y Vinculación.

- Encuesta Nacional de Seguridad Pública Urbana

Tiene por objetivo obtener información que permita realizar estimaciones con representatividad a nivel nacional sobre la percepción de la población sobre la seguridad pública en su ciudad de manera trimestral. Se busca proporcionar información al público en general y proveer elementos para la toma de decisiones de política pública en materia de seguridad. Además, busca medir las expectativas de la ciudadanía con respecto a las condiciones de seguridad pública en los próximos 12 meses, el atestiguamiento de conductas delictivas o antisociales que afectan a la población, identificar los cambios en las actividades y rutinas de las personas por temor al delito y la percepción de la población sobre el desempeño de los policías estatales y municipales.

La encuesta es un instrumento probabilístico con un tamaño de muestra de 2 336 viviendas repartidas en ciudades de 100 000 y más habitantes en las 32 entidades federativas, con informantes de 18 años y más. En este sentido, el proyecto desarrolló las etapas de Validación de la base de datos; Generación de tabulados y resultados; Entrega de resultados; Vinculación; Análisis de calidad estadística; Mejoras; y Resguardo productos del proyecto, y se realizó para el último trimestre del año 2014, así como para los tres primeros trimestres del año 2015; mientras que los trabajos relacionados al último trimestre del año de referencia, sus resultados se publicaron en la primera mitad del mes de enero de 2016.

Asimismo, en 2015 se realizaron análisis cualitativos para las Secretarías de Gobernación y Marina, los cuales permitieron planear la ENSU 2016, para que dicho instrumento, a partir de ese año, mida 54 ciudades de interés.

- Encuesta Nacional de Victimización y Percepción sobre Seguridad Pública 2015

Tuvo por objetivo obtener información que permita realizar estimaciones con representatividad a nivel nacional y estatal de la prevalencia delictiva e incidencia delictiva que afectó a los hogares y a los miembros del hogar durante 2014, así como la correspondiente cifra negra. Asimismo, se capta información para hacer estimaciones a nivel nacional sobre las características del delito, las víctimas y el contexto de la victimización. Adicionalmente, se obtiene información sobre la percepción de la seguridad pública, así como del desempeño y las experiencias con las instituciones a cargo de la seguridad pública y la justicia. Todo esto con el fin de proveer información al público en general y generar elementos para la toma de decisiones de política pública en estas materias.

En este sentido, se realizaron las etapas de elaboración del Marco Conceptual, así como del Instrumento de Captación del proyecto; Desarrollo y validación del cuestionario electrónico; Participación en la capacitación y acompañamiento en campo; Levantamiento; Revisión de los criterios de validación de la base de datos y de codificación; Validación de la Base de Datos; Generación de tabulados y resultados; Entrega de Resultados; Vinculación; Análisis de calidad estadística; Mejoras; y Resguardo de Productos del Proyecto.

El día 30 de septiembre, se presentaron los resultados de la Encuesta, que generó información a nivel nacional y por Entidad Federativa sobre el fenómeno de la victimización delictiva durante 2014 (Prevalencia e Incidencia), la cifra negra de delitos, la percepción social respecto de la seguridad pública y el desempeño de las autoridades, entre otros elementos de información relevantes para políticas públicas en estas materias.

Para lo anterior, fueron generados 152 tabulados en 8 secciones, además del mismo número de tablas de intervalos de confianza, y análisis de calidad estadística. Cabe señalar que se incluyó por primera vez una sección de estimaciones a nivel ciudad y/o área metropolitana, en la cual se incluyeron 10 tabulados con las variables más relevantes del proyecto. De igual forma, se generó una presentación ejecutiva nacional, y 32 presentaciones estatales, mediante las cuales se presentaron los principales hallazgos de la encuesta. Dichos resultados, han servido como insumo para dar seguimiento al indicador de seguridad pública del Eje 1. México en Paz, del Plan Nacional de Desarrollo 2013–2018.

- Encuesta Nacional sobre la Dinámica de las Relaciones en los Hogares 2015 (Prueba Temática)

El objetivo de la Prueba Temática de la ENDIREH 2015 es contar con los insumos necesarios para el diseño y levantamiento de la Encuesta Nacional sobre la Dinámica de las Relaciones en los Hogares 2016 (ENDIREH), dando con ello continuidad a la generación de información que permita evidenciar la violencia contra las mujeres y cuantificarla, lo cual es tarea indispensable para avanzar en la instrumentación de mecanismos que la eviten. La obtención de datos concretos sobre la prevalencia, magnitud y frecuencia de las agresiones que ellas experimentan en los distintos ámbitos, proporciona evidencias para diseñar e impulsar políticas públicas que permitan enfrentar el problema. Adicionalmente, se trabajará en el diseño de un Sistema Integrado de Información sobre violencia contra las mujeres que contempla la inclusión de información estadística de las principales fuentes de información.

Para lo anterior se realizaron actividades de planeación, gestión presupuestal, diseño de instrumentos de captación, capacitación, levantamiento y procesamiento de la información. El levantamiento se realizó en 8 015 viviendas distribuidas en las 32 entidades federativas del país.

- Proyectos estadísticos 2016

Dentro de los proyectos para 2016 se encuentran las siguientes seis Encuestas Nacionales:

- Encuesta Nacional de Victimización de Empresas 2016

Tiene como objetivo generar información que permita realizar estimaciones con cobertura nacional referidas al 2015 para el sector privado sobre: la prevalencia delictiva, los niveles de incidencia delictiva y la correspondiente cifra negra, a nivel nacional y por entidad federativa; Las características del delito, el contexto de la victimización y el impacto económico y social del delito en los establecimientos económicos del sector privado; y la percepción de la seguridad pública, así como sobre el desempeño y experiencias con las instituciones a cargo de la seguridad pública y la justicia. Esto con el fin de proveer información al público en general y generar elementos para la toma de decisiones de política pública en estas materias. El proyecto desarrolló la etapa de Planeación de la Encuesta Nacional de Victimización de Empresas (ENVE) 2016, dentro de la cual se dio seguimiento a la gestión, administración y ejercicio de los recursos humanos, financieros e informáticos.

- Encuesta Nacional de Victimización y Percepción sobre Seguridad Pública 2016

Tiene por objetivo obtener información que permita realizar estimaciones con representatividad a nivel nacional y estatal de la prevalencia delictiva e incidencia delictiva que afectó a los hogares y a los miembros del hogar durante 2015, así como la correspondiente cifra negra. Asimismo, se capta información para hacer estimaciones a nivel nacional sobre las características del delito, las víctimas y el contexto de la victimización. Adicionalmente, se obtiene información sobre la percepción de la seguridad pública, así como del desempeño y las experiencias con las instituciones a cargo de la seguridad pública y la justicia. Todo esto con el fin de proveer información al público en general y generar elementos para la toma de decisiones de política pública en estas materias.

El proyecto desarrolló la etapa de Planeación de la ENVIPE 2016, dentro de la cual se dio seguimiento a la gestión, administración y ejercicio de los recursos humanos, financieros e informáticos.

- Encuesta Nacional sobre la Dinámica de las Relaciones en los Hogares 2016

Tiene como objetivo generar información estadística sobre la frecuencia y magnitud de la violencia de pareja, así como la que experimentan las mujeres en los ámbitos escolar, laboral y comunitario. Los resultados de este levantamiento se presentan a nivel nacional, urbano, rural y por entidad federativa.

El proyecto desarrolló las etapas de Planeación, Diseño de instrumentos de captación, Levantamiento de la Prueba Piloto e integración de la base de datos de la prueba piloto.

- Encuesta Nacional de Acceso a la Información Pública y Protección de Datos 2016

En octubre de 2015, el INEGI firmó un Convenio de colaboración con el INAI, para diseñar la Encuesta Nacional de Acceso a la Información Pública y Protección de Datos (ENAIP), tomando como marco de referencia el Convenio celebrado entre ambas instituciones en febrero de 2012.

La ENAIP pretende identificar el grado de conocimiento, percepciones y actitudes que influyen en el ejercicio de los derechos de acceso a la información y protección de datos personales. El proyecto desarrolló las etapas de planeación, diseño estadístico y diseño del instrumento de captación. Adicionalmente, se llevaron a cabo dos pruebas piloto en los meses de noviembre y diciembre de 2015, con el fin de verificar la eficacia y pertinencia del contenido del instrumento de captación.

- Encuesta Nacional de Calidad Regulatoria e Impacto Gubernamental de Empresas 2016

El INEGI, con el apoyo de la Comisión Federal de Mejora Regulatoria (COFEMER), órgano desconcentrado de la Secretaría de Economía (SE), aplicará esta encuesta durante 2016, con el objetivo de conocer la opinión de las Unidades Económicas del sector privado sobre la calidad de los servicios públicos, los programas gubernamentales, y, en general, sobre la carga regulatoria que impacta a través de los trámites que dichos establecimientos están obligados a realizar para cumplir con una obligación establecida en alguna Ley o Reglamento, para obtener un beneficio o servicio, o bien, para cumplir con un requerimiento expreso por parte de una autoridad, esto es, los costos de cumplimiento para los establecimientos.

El proyecto desarrolló las etapas de planeación, diseño estadístico y diseño del instrumento de captación con base en las mejores prácticas internacionales, así como con el apoyo del sector empresarial.

- Encuesta Nacional de Estándares y Capacitación Profesional Policial 2016.

El INEGI, en conjunto con el Departamento de Estado de los Estados Unidos de América se encuentra diseñando la ENECAP 2016, cuyo objetivo es realizar, mediante un análisis exhaustivo, la recopilación y generación de la información sobre las actividades y acciones de los grupos policiales, en cada una de las entidades de las cinco Instancias Regionales de Coordinación del Consejo Nacional de Seguridad Pública, examinando para ello, el conjunto de conocimientos, habilidades, destrezas y actitudes que requiere un policía para realizar su actividad en el ámbito laboral y hacer un referente que permita evaluar sus competencias en grupo y a nivel personal, y que en su caso obtenga un certificado que lo respalde.

En este sentido, se han realizado durante 2015 las actividades correspondientes a la Planeación, Gestión presupuestal, Diseño del instrumento de captación, además de la realización de una Prueba Piloto en tres entidades federativas, mediante la cual se comprobó la eficacia y pertinencia de las preguntas incluidas en el cuestionario.

8.2 Índices e Indicadores

8.2.1 Modelo General de Índices e Indicadores de Información de Gobierno, Crimen, Seguridad Pública, Victimización, Justicia y Sistema Penitenciario

Este proceso, tuvo como objetivo establecer un sistema de índices e indicadores con información de calidad, pertinente, veraz y oportuna que permita conocer la situación que guardan la gestión y el desempeño de las instituciones públicas que conforman al Estado en las funciones de gobierno, seguridad pública, procuración e impartición de justicia; así como servir de referencia robusta para las políticas públicas de alcance nacional en estas materias.

En este sentido, para guiar los trabajos del 2015 en materia de indicadores, se construyó el Modelo General de Índices e Indicadores de Información de Gobierno, Crimen, Seguridad Pública, Victimización, Justicia y Sistema Penitenciario 2015. El documento del Modelo establece el Marco Conceptual sobre el que se generan los indicadores e identifica los estándares internacionales a los que están alineados metodológicamente. De la misma manera, integra la totalidad de indicadores que forman parte de él, su alineación con los instrumentos de planeación del desarrollo nacional; así como, las series estadísticas y documentos metodológicos que los sustentan. Dicho Modelo se apoya jurídica y conceptualmente a los objetivos del Subsistema Nacional de Información de Gobierno, Seguridad Pública e Impartición de Justicia, y es complemento de los proyectos estadísticos que del mismo se derivan.

8.2.2 Catálogo Nacional de Indicadores (CNI) en materia de Gobierno, Crimen, Seguridad Pública, Victimización, Justicia y Sistema Penitenciario

En el marco de los trabajos de los órganos colegiados que forman parte del SNIGSPIJ, durante el 2015 continuaron los trabajos de integración del Catálogo Nacional de Indicadores (CNI).

Para los trabajos relativos al CNI, se conformaron Grupos de Colaboración en materia de Indicadores por cada Comité Técnico Especializado, a fin de impulsar la identificación, construcción, propuesta, y actualización de indicadores que puedan ser considerados como clave. Como resultado de estos trabajos, durante 2015 se logró la integración de 27 indicadores y familias de indicadores en las materias de Gobierno, Seguridad Pública, Procuración e Impartición de Justicia, los cuales fueron publicados en el Diario Oficial de la Federación (DOF) el 3 de septiembre y el 28 de diciembre de 2015.

Asimismo, se logró la aprobación por parte del Comité Ejecutivo del SNIGSPIJ de 4 indicadores en la materia de Seguridad Pública, mismos que esperan ser presentados ante la Junta de Gobierno del Instituto para su correspondiente integración al Catálogo Nacional de Indicadores. El pasado 14 de diciembre de 2015 el Comité Ejecutivo del SNIGSPIJ aprobó también la modificación de metadatos y series estadísticas de 10 Indicadores Clave para su actualización en el CNI.

8.3 Gestión, desarrollo y Operación Colegiada del Subsistema Nacional de Información de Gobierno, Seguridad Pública e Impartición de Justicia (SNIGSPIJ)

8.3.1 Gestión del SNIGSPIJ

La gestión del SNIGSPIJ involucra una gran variedad de actividades que tienen que ser desarrolladas de manera coordinada con el objeto de dar una atención integral y oportuna a las necesidades del mismo. En ese sentido, para estas actividades de gestión en lo particular, se pueden clasificar en dos grandes procesos, dentro de las cuales destacan las siguientes actividades:

- El diseño, generación, implementación y monitoreo de políticas de información de Gobierno, Crimen, Seguridad Pública, Victimización, Justicia y Sistema Penitenciario. Estas políticas se orientan a optimizar el desempeño integral del SNIGSPIJ. Aquí destacan el desarrollo de las siguientes actividades:
 - Conclusión de la versión definitiva de la Política General de Información de Gobierno, Crimen, Seguridad Pública, Victimización, Justicia y Sistema Penitenciario 2015, así como así como la versión preliminar del año 2016.
 - Diseño e implementación de los instrumentos regulatorios para la generación de información de Gobierno, Crimen, Seguridad Pública, Victimización, Justicia y Sistema Penitenciario, que consistió en verificar la correcta aplicación de los instrumentos y mecanismos regulatorios de información, índices e indicadores, a fin de optimizar el desempeño integral del SNIGSPIJ. Parte de ello implicó la formulación de propuestas para el diseño, modificación y actualización de los instrumentos regulatorios necesarios para la generación de información en las temáticas respectivas, entre las que destacan la generación de la propuesta de Norma Técnica para Clasificar Infracciones Administrativas para Fines Estadísticos, así como de la propuesta de actualización a la Norma Técnica para Clasificar Delitos del Fuero Común para Fines Estadísticos.
 - En cuanto a las actividades de compilación de información de Gobierno, Crimen, Seguridad Pública, Victimización, Justicia y Sistema Penitenciario resultante de los Censos Nacionales de Gobierno, tanto las que derivaron del ámbito federal y estatal, como municipal, destaca la validación de la información, para lo cual se establecieron los esquemas, mecanismos y sistemas que aseguran la consistencia de la misma, acorde con los criterios conceptuales, jurídicos y técnicos establecidos.
 - Se establecieron también los instrumentos y mecanismos para administrar, mantener, resguardar y explotar la información en los temas de gobierno, crimen, seguridad pública, victimización, justicia y sistema penitenciario, con el propósito de que los productos y publicaciones resultantes sean suministrados a los usuarios del SNIGSPIJ. Ello concluyó con el adecuado resguardo de las bases de datos definitivas de los proyectos desarrollados en el ejercicio 2015.
- La generación de modelos técnico-matemáticos de Información de Gobierno, Crimen, Seguridad Pública, Victimización Justicia y Sistema Penitenciario.
 - Se diseñaron modelos matemáticos con los cuales lograr una aproximación con la mayor precisión a la realidad de los fenómenos de los delitos y sus víctimas; o de cualquier tema vinculado a Gobierno, Seguridad Pública, Justicia y Sistema Penitenciario.
 - Se realizaron análisis jurídico de los modelos técnico-matemáticos de la información de gobierno, crimen, seguridad pública, victimización y justicia y sistema penitenciario (2015) y análisis técnico-metodológico de los modelos técnico-matemáticos de esta misma información. Lo anterior con la finalidad de proponer mejoras a los propios modelos.
 - Fortalecimiento de los análisis de calidad estadística de la totalidad de los tabulados generados a partir de las Encuestas Nacionales del Subsistema Nacional. Dicho análisis contempla el cálculo de coeficientes de variación para cada uno de las estimaciones, determinando de esa forma su intervalo de confianza y su nivel de representatividad.

- Adecuación de los tamaños de muestra de la ENVIPE y la ENSU, lo cual ha permitido generar estimaciones a nivel ciudad y/o área metropolitana. De igual forma, se dio continuidad a la investigación de modelos autorregresivos de series de tiempo, para poder explicar el comportamiento de los delitos graves contemplados en la ENVIPE y así poder predecir su comportamiento. En especial, se trabajó en el diseño de un modelo para esquematizar el delito de desaparición forzada, mismo que será presentado a partir de la ENVIPE 2016. En este sentido, también se ha dado continuidad a la investigación de modelos de predicción empírica, modelos de nivel de área básica y modelos de regresión geográficamente ponderada.
- Se analizaron modelos para determinar las variables relevantes para la integración de instrumentos de captación en materia de transparencia, calidad regulatoria, y de servicios públicos para las unidades económicas, funcionamiento y desempeño de los cuerpos de policía, funcionamiento de reclusorios y conductas de adicción a las drogas, a propósito de las nuevas encuestas que se estarán aplicando a partir de 2016. Adicionalmente, se están desarrollando estructuras algorítmicas para el tratamiento de los vectores teóricos de validación que determinarán las versiones definitivas de las bases de datos de la ENVIPE, ENVE, ECOPRED, ENSU, ENCIG, ENCRIGE, ENAIP y ENECAP.
- Desarrollo de mecanismos para la generación automática de tabulados y gráficos de presentaciones ejecutivas, lo cual permitirá agilizar los procesos de explotación y generación de información, al tiempo en que se reducirán los riesgos de error a la hora de generar los resultados correspondientes. En el mismo sentido, se han desarrollado rutinas informáticas para el vaciado de información en el sistema NESSTAR, el cual genera el metadato de los proyectos estadísticos.
- En el caso particular de la ENSU, se están analizando modelos relacionados con el tema de conflictos y conductas antisociales, con el fin de aplicarlos a partir de las preguntas del instrumento de captación, y que se estarán incorporando a partir de la versión de 2016.
- También se han diseñado modelos para la oportuna atención a las solicitudes de información relativas a las Encuestas Nacionales a cargo del Subsistema.

8.3.2 Desarrollo del SNIGSPIJ

Para lograr un adecuado funcionamiento del SNIGSPIJ se establecieron los instrumentos y operaciones que permiten desarrollar los procesos y productos del Subsistema Nacional, acorde con las necesidades de los actores y organizaciones relevantes del mismo.

En este contexto, en 2015 se consolidó la Serie de Cuadernos en formato digital denominada “En números”, que consta de publicaciones especializadas que abordan los temas de administración pública, seguridad pública, procuración e impartición de justicia, sistema penitenciario, y victimización, y cuya publicación es trimestral. Durante este mismo 2015 se publicaron los siguientes cuatro números.

- Cuaderno No. 1 Justicia para adolescentes

En esta publicación se presenta información sobre estadísticas de la Procuración e Impartición de Justicia y el Sistema de Tratamiento o Internamiento para adolescentes en el ámbito estatal; con base en los resultados obtenidos del Censo Nacional de Procuración de Justicia Estatal 2013, el Censo Nacional de Impartición de Justicia Estatal 2013 y del Módulo 3 del Censo Nacional de Gobierno, Seguridad Pública y Sistema Penitenciario Estatales 2013.

- Cuaderno No. 2 Características de las víctimas de corrupción

Con base en los resultados sobre corrupción en trámites arrojados por la Encuesta Nacional de Calidad e Impacto Gubernamental 2013, este documento describe las características de las víctimas de corrupción y presenta un modelo estadístico que permite estimar el impacto de determinadas variables en la probabilidad de ser víctima de corrupción durante la realización de trámites gubernamentales.

- Cuaderno No. 3 Tribunales de lo Contencioso Administrativo, 2013

Con base en información de registros administrativos, esta publicación analiza el funcionamiento y actividad de los Tribunales en materia administrativa en las entidades federativas, los cuales tienen a su cargo el garantizar la legalidad de los actos administrativos concernientes al Poder Ejecutivo. El documento explora su estructura organizativa, así como los puntos clave que revelan la litigiosidad de estos órganos.

- Cuaderno No. 4 Estadísticas sobre la Victimización de Empresas

A partir de la Encuesta Nacional de Victimización de Empresas (ENVE), esta publicación analiza el impacto de la delincuencia sobre el sector privado. En sus dos ediciones, 2012 y 2014, esta encuesta engloba aspectos como la prevalencia e incidencia delictiva, la cifra negra, el contexto de la victimización, las características del delito, la percepción sobre seguridad pública, los efectos y costos de la delincuencia contra las unidades económicas del país.

Adicionalmente, se publicó en 2015 en formato digital e impreso el título Estadísticas de los Derechos Humanos en México desde los Organismos Públicos Encargados de su Protección y Defensa, 2013, el cual es resultado de un ejercicio de recopilación de información sobre la función de las Comisiones y Procuradurías Estatales de Derechos Humanos en México, mismo que revela el estado que guardan éstos a partir del análisis y comparación de la magnitud y características de las quejas recibidas por hechos presuntamente violatorios de derechos humanos por parte de los organismos encargados de su protección y defensa en las entidades federativas.

- Generación de productos del SNIGSPIJ.

Este Proceso tuvo como objetivo desarrollar documentos de análisis y productos de divulgación sobre gobierno, crimen, seguridad pública, victimización, justicia y sistema penitenciario, acorde con las necesidades de las Unidades del Estado, organismos públicos, privados, académicos y/o sociales nacionales y/o internacionales, con la participación de las Unidades del Estado o unidades administrativas del INEGI que correspondan.

En este sentido, se concluyó la elaboración de los anuarios estadísticos en sus diferentes versiones, las cuales en términos generales incluyeron información de: procuración de justicia, justicia para adolescentes, sistema penitenciario, estructura organizacional y recursos de las administraciones públicas estatales, dicha información se obtuvo de los Censos Nacionales de Gobierno 2014 y de fuentes externas, como la Coordinación de Planeación, Desarrollo e Innovación Institucional (COPLADI) y el Centro Nacional de Planeación, Análisis e Información para el Combate a la Delincuencia (CENAPI), ambos de la PGR, de la Policía Federal y del Sistema Penitenciario de la Secretaría de Gobernación (SEGOB).

Asimismo, se elaboraron los siguientes documentos de divulgación estadística: Boletín sobre el Día de la Administración Pública; Boletín sobre el Día Internacional contra la Corrupción; Estadísticas sobre la Victimización de Empresas; Cuaderno sobre Tribunales de lo Contencioso Administrativo 2013; y cuatro boletines trimestrales con información de la Encuesta Nacional de Seguridad Pública Urbana (ENSU).

- Directrices para la edición de publicaciones y productos de divulgación del SNIGSPIJ.

Este Proceso tuvo como objetivo asegurar la integración de directrices y mecanismos para la edición de documentos para publicación y productos de divulgación del SNIGSPIJ, que garanticen la difusión de los resultados y análisis de los Censos de Gobierno y las Encuestas, bajo la responsabilidad de la DGEGSPJ. Para ello, se supervisó el apego a los criterios editoriales establecidos por el Instituto para la diagramación y publicación en Internet de documentos de carácter conceptual y metodológico derivados de las encuestas de esta Dirección General.

En específico, la supervisión se realizó en las publicaciones relativas a la Encuesta Nacional de Victimización y Percepción sobre Seguridad Pública (ENVIPE) 2015 (cuestionario, marco conceptual, Informe operativo, diseño muestral y manuales de capacitación), la Encuesta Nacional de Victimización y Percepción sobre Seguridad Pública (ENVIPE) 2016 (manuales de capacitación), la Encuesta Nacional de Calidad e Impacto Gubernamental (ENCIG) 2015 (cuestionario y manuales de capacitación) y la Prueba Piloto de la Encuesta Nacional sobre la Dinámica de las Relaciones en los Hogares (ENDIREH) (cuestionario y manuales de capacitación)

Por lo que respecta a los censos de gobierno, la supervisión con relación al cumplimiento de las directrices editoriales y de publicación, se efectuó en los marcos conceptuales y memorias de actividades del Censo Nacional de Gobierno, Seguridad Pública y Sistema Penitenciario Estatales 2015, del Censo Nacional de Procuración de Justicia Estatal 2015 y del Censo Nacional de Impartición de Justicia Estatal 2015.

- **Desarrollo y análisis de estadísticas sociales y derechos humanos para la generación de publicaciones especiales y boletines**

Este Proceso tuvo como objetivo recolectar y sistematizar información de los Organismos Públicos de Protección y Defensa de los Derechos Humanos en México, acerca de los recursos humanos disponibles para llevar a cabo su labor, así como sobre sus actividades de protección y defensa, promoción y difusión de los Derechos Humanos y actividades de vinculación; con el fin de que sirvan de referencia para la generación y evaluación de políticas públicas encaminadas a garantizar, promover y defender los derechos humanos en el territorio nacional, así como para el seguimiento a las recomendaciones de los órganos internacionales en la materia. Este proceso se ha llevado a cabo por dos años consecutivos (2014 y 2015), con una buena aceptación de parte de los Organismos Públicos referidos.

En el curso de 2015 se elaboraron los siguientes productos para difundir la información: Tabulados Básicos 2014 y 2015; la publicación Estadísticas de los Derechos Humanos en México desde los Organismos Públicos encargados de su Protección y defensa, 2013 (versión impresa y electrónica, diciembre de 2015); Boletín de Estadísticas a Propósito del Día de los Derechos Humanos (10 de diciembre de 2015).

- **Desarrollo de propuestas conceptuales, de instrumentos y análisis de estadísticas sobre violencia contra las mujeres**

Con la finalidad de revisar los instrumentos disponibles de las ENDIREH 2003, 2006 y 2011, para desarrollar una propuesta conceptual e instrumental para la captación de información sobre violencia contra las mujeres por razones de género para la ENDIREH 2016, orientada a generar información estadística que permita medir este relevante fenómeno de manera específica para apoyar la elaboración de diagnósticos estadísticos y la definición, seguimiento y evaluación de políticas públicas para prevenir, atender, sancionar y erradicar la violencia contra las mujeres, tal como lo establecen los marcos normativos nacional (Ley General de Acceso de las Mujeres a una Vida Libre de Violencia); regional (Convención Belem Do Pará) e internacional (Convención Sobre La Eliminación de Todas las Formas de Discriminación Contra la Mujer, CEDAW), se llevó a cabo el diseño de una propuesta para realizar la Prueba Piloto 2015 de la ENDIREH.

Dicha Prueba tuvo por objetivo, probar las propuestas de cuestionario diseñados, la pertinencia de los procedimientos de reclutamiento, selección y capacitación de las entrevistadoras para obtener la información requerida en un clima de seguridad y confianza, lo cual permitirá contar con elementos suficientes para ajustar, corregir y mejorar todos los procedimientos, instrumentos y materiales diseñados para implementar la ENDIREH-2016.

Los principales productos diseñados fueron: Cuatro cuestionarios (Cuestionario General; Cuestionario A. Para Mujeres actualmente unidas o casadas; Cuestionario B. Para Mujeres separadas, divorciadas o viudas y Cuestionario C. Para Mujeres Solteras) los cuales fueron presentados y discutidos con el Grupo de Expertas y expertos en materia de violencia contra las mujeres. Se diseñaron y elaboraron a su vez un Folleto Informativo para las Mujeres Entrevistadas; el Manual de la Entrevistadora, la Guía para el Autocuidado Emocional de las Entrevistadoras; los Cuestionarios electrónicos para la evaluación de las capacitaciones (Cuestionario de inicio y de cierre) y la Guía para la Observación de las Entrevistas, entre otros. Los Resultados de la Prueba estarán disponibles a principios de abril de 2016.

8.3.3 Operación y Desarrollo de Órganos Colegiados del SNIGSPIJ

- Programas de Trabajo 2014-2019 de los Comités Técnicos Especializados

Con el objeto de apoyar el adecuado desarrollo de las actividades previstas en los diversos órganos colegiados del Subsistema, dentro de la DGEGSPJ se establecieron los instrumentos y mecanismos que permitieron dirigir las actividades de generación de información, índices e indicadores del mismo, para optimizar su desempeño integral. Así, dentro de las actividades que destacan en el año 2015, se encuentra la aprobación de los Programas de Trabajo correspondientes a cada uno de los Comités Técnicos Especializados de Información que lo conforman y que se encuentran bajo la coordinación del INEGI, es decir, los Comités Técnicos de Gobierno, el de Seguridad Pública, el de Procuración de Justicia, el de Impartición de Justicia, y el de Prevención Social de la Violencia y la Delincuencia.

Las líneas estratégicas de acción que quedaron definidas en sus programas de trabajo 2014-2019, se agrupan en dos tipos, las específicas y las complementarias, dentro de las cuales destacan las siguientes:

- Actividades específicas:
 - Difusión del Programa de Trabajo, documentos conceptuales y operativos entre las Unidades del Estado.
 - Actualización de los documentos conceptuales (Marco Conceptual) y operativos (Ficha Técnica de Información e Inventario Anual de Estructura Estadística).
 - Establecimiento de los temas, materias y/o elementos generales de información de en los temas correspondientes, para ser propuestos en las Encuestas Nacionales y/o Censos Nacionales de Gobierno.
 - Identificación de los registros administrativos factibles de aprovechamiento y/o desarrollo.
 - Elaboración de propuestas de indicadores e información que deban considerarse de Interés Nacional.
- Actividades complementarias:
 - Establecimiento del calendario de Reuniones Ordinarias de cada Comité.
 - Reportes de avances de actividades trimestrales correspondientes al monitoreo del Programa Anual de Información Estadística y Geográfica (PAEG).
 - Elaboración de los informes semestrales de la ejecución del Programa de Trabajo de cada Comité.
- Coordinación y vinculación institucional del SNIGSPIJ con órganos colegiados y actores relevantes

Este Proceso tuvo como objetivo establecer los instrumentos y operaciones que permitan vincular los procesos y productos del Subsistema Nacional de Información de Gobierno, Seguridad Pública e Impartición de Justicia, en materia de gobierno, crimen, seguridad pública, victimización, justicia y sistema penitenciario, con actores y organizaciones relevantes para identificar, generar y suministrar productos especializados con valor agregado a los usuarios del mismo. En este sentido, se concluyó la integración del reporte derivado del mecanismo de registro y vinculación con actores relevantes de los proyectos del SNIGSPIJ.

Por otra parte, en el marco de las "Reglas para la integración y operación de los Comités Técnicos Especializados de los Subsistemas Nacionales de Información", se realizaron las acciones de coordinación y vinculación correspondientes para la celebración de las reuniones de los Comités Técnicos Especializados del Subsistema.

En seguimiento al Segundo Acuerdo para dar Continuidad al Acuerdo de Cooperación entre el INEGI y la UNODC, durante el mes de abril se formalizó la Segunda Revisión del Proyecto MEXX35 "Centro de Excelencia para Información Estadística de Gobierno, Seguridad Pública, Victimización y Justicia (UNODC-INEGI)", con el cual se provee de financiamiento para el funcionamiento del Centro de Excelencia; asimismo, se elaboró el proyecto del documento correspondiente al Acuerdo de Operación del Centro de Excelencia, mismo que fue revisado y aprobado por las áreas jurídicas del INEGI y de UNODC México.

8.4. Centro de Excelencia INEGI – UNODC

Por cuarto año consecutivo, se dio continuidad a los trabajos de colaboración entre el Centro de Excelencia, la Oficina de las Naciones Unidas contra la Droga y el Delito (UNODC) y las áreas correspondientes del Instituto, con el objeto de desarrollar actividades de impacto internacional, a nivel regional, continental y mundial, a través de la generación de documentos que permitan la producción de información estadística de gobierno, victimización, seguridad pública y justicia, bajo métodos homologados a nivel internacional, y su difusión mediante cursos, talleres, conferencias y publicaciones especializadas, así como coordinar, establecer y realizar las actividades de vinculación del Centro de Excelencia para Información Estadística de Gobierno, Seguridad Pública, Victimización y Justicia (UNODC-INEGI) con el SNIGSPUI.

Lo anterior ha permitido, entre otras cosas, el apoyo para el desarrollo conceptual y metodológico para temas considerados en los Censos Nacionales de Gobierno, y las Encuestas Nacionales en Hogares y en Unidades Económicas, relativas a los temas de Gobierno, Crimen, Seguridad Pública, Victimización, Justicia y Sistema Penitenciario.

Adicionalmente, del 2 al 4 de febrero se realizó la 2ª Reunión Técnica del Grupo de Trabajo sobre Encuestas de Victimización para Latinoamérica y el Caribe organizado por el UNODC-INEGI, la UNODC, el Sistema Regional de Indicadores Estandarizados de Convivencia y Seguridad Ciudadana (SES), el Instituto Civalva de Colombia, y el Banco Interamericano de Desarrollo (BID). Representado al INEGI se tuvo participación en la discusión del instrumento y los aspectos metodológicos. Asimismo, se compartió la experiencia del INEGI en el diseño y levantamiento de la Encuesta Nacional de Victimización y Percepción sobre Seguridad Pública (ENVIPE) como referencia para la definición de las preguntas del cuestionario para la región, que no cuentan con encuesta de victimización, de manera que tengan las bases para aplicarla en sus países. En la reunión, en la que participaron diversos países (Colombia, Chile, Costa Rica, República Dominicana, Guatemala, Perú y México) se compartió la experiencia del INEGI a partir de la generación de los principales indicadores de la ENVIPE.

En el marco del periodo Núm. 46 de sesiones de la Comisión de Estadística de las Naciones Unidas en el mes de marzo y del Núm. 24 periodo de sesiones de la Comisión de Prevención del Delito y Justicia Penal (CCPCJ) llevados durante el mes de marzo y de mayo respectivamente de 2015, los países miembros de ambas Comisiones adoptaron la resolución Mejoramiento de la Calidad y Disponibilidad de Estadísticas sobre Delincuencia y Justicia Penal para la Formulación Políticas, la cual destaca la elaboración e implementación de la Clasificación Internacional de Delitos con Fines Estadísticos. Dicha resolución fue impulsada por el INEGI y contó con el copatrocinio de Chile, Colombia, Costa Rica, Filipinas, Guatemala y Panamá. Cabe señalar que al momento de su adopción se sumaron a apoyarla Argentina, Canadá, Corea, Ecuador, Estados Unidos, Filipinas, Kenia, Noruega, Perú, Tailandia y Letonia, en nombre de los Estados Miembros de la Unión Europea.

De igual manera, se realizaron las gestiones necesarias para llevar a cabo la 3er. Reunión Técnica del Grupo de Trabajo sobre Encuestas de Victimización para Latinoamérica y el Caribe, que se llevó a cabo en las instalaciones del INEGI durante abril, y en la cual el Grupo continuó con los trabajos impulsados desde octubre de 2013 por la Oficina de las Naciones Unidas contra la Droga y el Delito (UNODC), el Banco Interamericano de Desarrollo (BID), el Centro de Excelencia para Información Estadística de Gobierno, Seguridad Pública, Victimización y Justicia; y el INEGI.

La reunión tuvo como objetivos: a) Concluir la construcción del cuestionario regional para las encuestas de victimización en América Latina y el Caribe, y b) Avanzar en la discusión de aspectos metodológicos sobre la fase de diseño, la fase de recolección, el análisis de información y de divulgación de datos. En ella se contó con la participación de representantes de más de 10 países de la región, así como de organismos e instancias internacionales. Para el desarrollo de la misma, se llevaron a cabo las presentaciones de la guía metodológica que acompaña la implementación del cuestionario regional, así como los temas en materia de Identificación del marco muestral y diseño de la muestra (identificación de las viviendas), Ventajas y desventajas del modo de Entrevista personal asistida por computadora (CAPI), Selección del hogar, selección del informante, edad del informante, uso de tarjetas, uso de dispositivos electrónicos y la Obtención de variables y construcción de indicadores a partir del cuestionario. En este sentido, se dio seguimiento y retroalimentación a los participantes sobre los temas expuestos en la Reunión; Especialmente, en los temas expuestos: 1) La fase de diseño: Identificación del marco muestral y diseño de la muestra (identificación de las viviendas), 2) La fase de diseño: Ventajas y desventajas del modo de entrevista CAPI, 3) La fase de diseño: Selección del hogar, selección del informante, edad del informante, uso de tarjetas, uso de dispositivos electrónicos, 4) La fase de análisis: Obtención de variables y construcción de indicadores a partir del cuestionario.

Asimismo durante el mes de junio, se participó en la reunión de expertos organizada por la UNODC para discutir distintos aspectos a considerar en preparación a la implementación de la Clasificación Internacional del Delito con fines estadísticos (ICCS). Durante la reunión, expertos de Alemania, Chile, Corea, Ecuador, Estados Unidos, Holanda, India, Italia, Kenia, México, Sudáfrica, Eurostat, la UNODC y el Centro de Excelencia para Información Estadística de Gobierno, Seguridad Pública, Victimización y Justicia, propusieron los siguientes pasos para la generación de planes nacionales para la implementación de la ICCS, las capacidades requeridas para hacerlo y el apoyo que podrían proporcionar los organismos internacionales y regionales a los países para promover su adopción.

De igual manera, en 2015 se gestionó la inscripción de 59 alumnos de Argentina, Colombia, Estados Unidos, España, México, Paraguay, Perú, República Dominicana, Uruguay, Panamá y una persona de la agencia de cooperación de la Unión Europea al curso en línea de encuestas de victimización, que inició el mes de mayo. También se impartió el curso sobre Encuestas de Victimización en el Instituto Nacional de Estadística y Censos (INEC) de Ecuador, que contó con la asistencia de 18 funcionarios responsables de la producción de datos estadísticos del INEC, así como personal de diversas entidades gubernamentales de Ecuador, como el Ministerio del Interior, el Ministerio Coordinador de Seguridad y la Secretaría Nacional de Planificación y Desarrollo.

Por otra parte, durante el octubre, personal del Centro de Excelencia impartió el taller de encuestas de victimización dirigido a los Jefes de Departamento de Estadísticas de Gobierno, Seguridad Pública y Justicia de las Coordinaciones Estatales del Instituto. De igual forma, durante ese mismo mes se impartieron los temas relativos al diseño muestral como parte de la Asesoría Técnica para la Encuesta Nacional de Victimización y Seguridad Ciudadana de Panamá (ENAVIPA), en la ciudad de Panamá, Panamá. Por otra parte, durante el mes de noviembre, se tuvo participación en un taller organizado por el Centro de Excelencia en el marco de la 5a Conferencia Internacional sobre la Observación de la Criminalidad y el Análisis Criminal, en el cual se realizó una presentación sobre las estadísticas para la prevención de la delincuencia, el marco teórico y el diseño y resultados de la ECOPRED.

Durante el mismo mes, se participó en varios procesos de revisión y asesoría como parte de la certificación que realiza el Instituto Nacional de Estadísticas y Censos de Ecuador a las siguientes operaciones estadísticas: Homicidios Dolosos producida por el Ministerio del Interior del Ecuador y también a las cifras Personas privadas de la libertad producida por el Ministerio de Justicia, Derechos Humanos y Cultos del Ecuador.

De manera adicional, en noviembre se participó en la 71st Annual Meeting: The Politics of Crime and justice en Washington, D.C. En esta reunión el INEGI expuso los avances del Subsistema Nacional de Información Gobierno, Seguridad Pública e Impartición de Justicia, en particular en lo que respecta a la medición de la victimización contra las unidades económicas del sector privado que se generó a través de la ENVE 2014, sobre todo por los delitos de extorsión y corrupción.

La participación en este foro dará pie a la edición de un libro financiado por el Centro de Excelencia INEGI-UNODC, y permitió conocer las mejores prácticas y evidencia empírica en materia de encuestas de victimización y prevención de la delincuencia y la violencia que han propiciado la mejora e incorporación de variables en la ENVIPE y ENCIG, así como para el diseño de la ECOPRED.

En el mes de noviembre se apoyó a la UNODC y al Centro de Excelencia, a través de la impartición de un Taller de Indicadores de Seguridad y Justicia con Perspectiva de Género en la ciudad de Saltillo, Coahuila, en el marco del proyecto de UNODC "Inclusión de la perspectiva de género y derechos humanos en las políticas públicas de seguridad y justicia en México".

Finalmente, durante el diciembre se concluyeron los trabajos de desarrollo del sitio Web para la Tercera Conferencia Internacional sobre Estadísticas de Gobernanza, Seguridad y Justicia que realizará el Centro de Excelencia en junio de 2016.

8.5 Proyección Internacional

A lo largo del año se realizó un intenso y productivo trabajo de proyección internacional. En donde destaca la participación en los siguientes foros:

- "Segunda Reunión Técnica del Grupo de Trabajo de Encuestas de Victimización para Latinoamérica y el Caribe" y "Presente y Futuro de las Estadísticas del Crimen y la Violencia en América Latina y el Caribe"

Del 2 al 6 de febrero, en la ciudad de Panamá, Panamá, donde se presentaron los siguientes temas: Experiencias sobre la medición de victimización delictiva adquiridas a través de la Encuesta Nacional de Victimización y Percepción sobre la Seguridad Pública (ENVIPE) y de la Encuesta Nacional de Victimización de Empresas (ENVE). También se presentó la experiencia adquirida tras la elaboración de la "Hoja de ruta para el mejoramiento de las estadísticas en materia de delincuencia nacional e internacional" y, en el tema de "Estadísticas del Crimen y la Violencia en América Latina y el Caribe". Se participó a su vez en la discusión de los "Logros y Desarrollos", "Fortalecimiento Estadísticas del Crimen", "Hoja de Ruta para las Estadísticas del Crimen en la Región" y "Redes Regionales y Subregionales".

- 46 Periodo de Sesiones de la Comisión Estadística de las Naciones Unidas

Del 3 al 6 de marzo, en la ciudad de Nueva York, Estados Unidos de América (EUA) donde en un hecho sin precedentes se aprobó por unanimidad la Clasificación Internacional de Delitos con Fines Estadísticos (ICSS, por sus siglas en inglés), como norma estadística internacional orientada a favorecer la comparabilidad internacional de los datos en esta materia, iniciativa implementada por el INEGI conjuntamente con UNODC. Además se participó en los temas: "Estadísticas de delincuencia" (Crime statistics), "Estadísticas sobre gobernanza, paz y seguridad" (Governance, peace and security statistics), "Desarrollo de las estadísticas regionales en América Latina y el Caribe" (Regional statistical development in Latin America and the Caribbean); Estadísticas de Refugiados (Refugee statistics, "Presentation on statistical modernisation", "New frontiers in measuring statistical capacity", "Praia City Group", entre otros. Asimismo, se presentó el estado que guardan los trabajos del Grupo de Trabajo de Estadísticas de Seguridad y Justicia de la CEA-CEPAL, de acuerdo a su Programa Bienal 2014-2015.

- 13º Congreso sobre Prevención del Delito y Justicia Penal 2015

Del 11 al 19 de abril, en la ciudad de Doha, Qatar, donde se participó en el análisis de los siguientes temas: Éxitos y desafíos en la aplicación de políticas y estrategias amplias de prevención del delito y justicia penal para promover el estado de derecho a nivel nacional e internacional y para apoyar el desarrollo sostenible, Cooperación internacional, incluso a nivel regional, para combatir la delincuencia organizada transnacional, Enfoques amplios y equilibrados para prevenir y afrontar adecuadamente formas nuevas y emergentes de delincuencia transnacional; y, Enfoques nacionales de la participación pública en el fortalecimiento de la prevención del delito y la justicia penal; con la finalidad de abordarlos desde una perspectiva regional.

Asimismo, en esta reunión se expusieron los temas de "Monitoring homicide to monitor violent crime, strengths and weaknesses", "Prevention of crime in Mexico. The Social Cohesion and Prevention of Crime National Survey", "Violent against women. The role of women and men in criminal justice system", "Improving the Quality of Crime and Justice Statistics - New Standards and Tools" y "Public Participation in Crime Statistics. The way in which we include participation for statistics".

- Vigésimo Cuarto Período de Sesiones de la Comisión de Prevención del Delito y Justicia Penal.

Del 14 al 22 de mayo, en Viena, Austria, donde también se presentó y logró la aprobación por unanimidad de la resolución sobre la Clasificación Internacional de los Delitos con Fines Estadísticos (ICCS, por sus siglas en inglés), misma que fue generada de manera conjunta con la Unidad de Análisis e Investigación de la Oficina de las Naciones Unidas contra la Droga y el Delito (UNODC) y la Representación de México en Viena. Es esta reunión también se coordinó la realización del Evento Paralelo, "The International Classification of Crime, a tool for making information on crime and criminal justice more comparable and more policy relevant" y se participó en las reuniones de trabajo con la Representación de México en Viena, Austria, a efecto de revisar el proyecto de resolución sobre la Clasificación Internacional de los Delitos con Fines Estadísticos.

- XIV Reunión del Comité Ejecutivo de la Conferencia Estadística de las Américas de la Comisión Económica para América Latina y el Caribe (CEA-CEPAL) y Reuniones de trabajo con personal de la División de Estudios de la Subsecretaría de Prevención del Delito del Ministerio del Interior y Seguridad Pública de Chile

Del 26 al 29 de mayo, en la ciudad de Santiago de Chile, Chile, donde se presentó el informe de los trabajos y avances realizados por el Grupo de Trabajo de Estadísticas de Seguridad Pública y Justicia, correspondiente al primer cuatrimestre de 2015 y la Clasificación Internacional de Delitos con Fines Estadísticos, aprobada en el 46 Período de Sesiones de la Comisión de Estadística de la Organización de las Naciones Unidas (ONU), celebrado en la ciudad de Nueva York, EUA, y en el 24 Período de Sesiones de la Comisión de Prevención del Delito y Justicia Penal de la ONU, celebrado en la ciudad de Viena, Austria, durante los meses de marzo y mayo de 2015 respectivamente.

- ISI 2015, 60th World Statistics Congress of the International Statistical Institute

Del 26 al 31 de julio, en Río de Janeiro, Brasil, donde se presentaron las siguientes ponencias: "Challenges in victimization surveys. Raising the value of official statistics", "Beyond perception: can we measure corruption?" y "A challenging future: National Statistical Offices in Latin America", en el marco de los trabajos del Subsistema Nacional de Información de Gobierno, Seguridad Pública e Impartición de Justicia.

En la reunión se formó parte de la Delegación Mexicana participante en el ISI 2015, 60th World Statistics Congress of the International Statistical Institute (ISI); y se atendieron las sesiones de trabajo con otras instituciones y organismos internacionales, a efecto de consolidar la presencia del INEGI en el ámbito internacional en materia de información estadística de Gobierno, Seguridad Pública y Justicia. Como resultado de ello se acordó la participación del INEGI como parte del Comité del Programa Científico para la Conferencia 2016 de la Asociación Internacional para las Estadísticas Oficiales (IAOS) a celebrarse en diciembre de 2016 en la ciudad de Abu-Dhabi, Emiratos Árabes Unidos. Asimismo se participó en la Asamblea General de la IAOS donde se designó al responsable del Subsistema como Presidente Electo de esta Asociación para el periodo 2015-2017.

- Taller Regional: "Hacia el mejoramiento de las estadísticas de la criminalidad y seguridad ciudadana"

Del 3 al 4 de septiembre, en Lima, Perú, donde se impartió la conferencia "Subsistema de Información de Gobierno, Seguridad Pública e Impartición de Justicia" donde se compartió la experiencia en el tema de la generación de estadísticas a partir de Censos de Gobierno, Seguridad Pública y Sistema Penitenciario, Procuración e Impartición de Justicia y Encuestas de victimización en hogares y empresas, así como de Cohesión Social y Prevención del Delito.

En esta ocasión se participó a su vez con expertos en la discusión y análisis de la mejora de sistemas de impartición de justicia nacionales propios de la región y se apoyó la implementación de la Clasificación

Internacional de Delito con Fines Estadísticos, de manera conjunta con la Oficina de las Naciones Unidas contra la Droga y el Delito, en diferentes países.

- Octava Reunión de la Conferencia Estadística de las Américas de la CEPAL y Quinta Reunión de Ministros en Materia de Seguridad Pública de las Américas (MISPA)

Del 16 al 20 de noviembre, en Quito, Ecuador, donde se presentaron los progresos del Grupo de Trabajo sobre Estadísticas de Seguridad Pública y Justicia, se contribuyó al desarrollo y mejoramiento de las estadísticas nacionales y su comparabilidad internacional, y a la cooperación internacional, regional y bilateral entre las oficinas nacionales de estadística y los organismos internacionales y regionales en materia de estadísticas de gobierno, seguridad pública y justicia.

Se asistió a su vez al Seminario "Fortalecimiento de las prácticas de gestión estadística", organizado por la Oficina Nacional de Estadística del Canadá (Statistics Canada), que tuvo lugar el 16 de noviembre en la misma sede del evento de la Octava Reunión de la Conferencia Estadística de las Américas de la CEPAL.

Se participó en la discusión para la aprobación del nuevo Plan Estratégico de la CEA para el periodo 2015-2025, referente al análisis de los desafíos estadísticos de la agenda para el desarrollo después de 2015, y del examen de los progresos en la ejecución del Programa bienal de actividades de cooperación regional e internacional.

- Mesa Redonda de expertos "Equal Access to Justice" y en las reuniones formales e informales de trabajo con personal de diversas unidades de la Organización para la Cooperación y el Desarrollo Económicos

Del 30 de noviembre al 04 de diciembre, en la ciudad de París, Francia, con el fin de participar en las reuniones de trabajo donde se analizaron temas relacionados a la accesibilidad y capacidad de respuesta de los servicios de justicia para atender las necesidades de los ciudadanos, así como los principales obstáculos a los que se enfrentan. La experiencia que tiene el INEGI a través de instrumentos como los Censos Nacionales de Gobierno y las Encuestas permitió contribuir en el tema de disponibilidad y accesibilidad de estadísticas de justicia, así como en las temáticas relacionadas con medición del acceso y calidad de servicios de justicia.

Adicional a las participaciones en las reuniones internacionales señalados, en 2015 se desarrollaron tres líneas de investigación: 1) Georreferenciación y análisis del delito a nivel local; 2) Revisión de definiciones y metodologías para medir y cuantificar la corrupción, y 3) Una base e estudios empíricos sobre crimen y violencia en América Latina. Los propósitos de estas investigaciones son, por un lado, incrementar las habilidades conceptuales y metodológicas del personal del INEGI ocupado en estos temas y, por el otro, fortalecer la cooperación y posicionamiento del INEGI en estas materias.

De manera complementaria a lo anterior, en el curso de 2015 se revisaron las metodologías y definiciones conceptuales y operativas utilizadas para entender, medir y cuantificar la corrupción con el fin de contar con un documento analítico que alimente las discusiones que se llevarán a cabo en la reunión de expertos en materia de medición de corrupción que organizará el Centro de Excelencia. La elaboración de este documento está guiado por los vacíos de información identificados en la Hoja de Ruta para el mejoramiento de las estadísticas sobre delincuencia elaborado conjuntamente por la Oficina de Naciones Unidas contra la Droga y el Delito (UNODC) e INEGI.

Igualmente en este año se elaboró un reporte especial que identifica y describen las tendencias de investigación de 163 artículos académicos encontrados en la biblioteca digital de Oxford con el propósito de conocer el estado general de la investigación empírica sobre crimen y violencia en América latina.

En estas mismas líneas de trabajo, se emprendió un análisis orientado a procurar la georreferenciación y análisis del delito a nivel local. El nivel más desagregado de información sobre el delito con que hoy el INEGI cuenta es a nivel municipal y, en su mayor parte, deriva de los Censos Nacionales de Gobiernos Municipales y Delegacionales.

Es claro, sin embargo, que es necesario y posible generar información a un nivel más detallado y, de manera especial, que esté georreferenciada por coordenada, colonia o cuadrante policiaco. De ahí que se emprendiera un estudio para generar la metodología y los criterios conceptuales y operativos que se requieren.

9. Comunicación

9.1 Comunicación Social

Una institución con las responsabilidades que tiene el INEGI, tiene ante sí la necesidad de mantener una muy activa política de comunicación social que promueva no sólo el conocimiento y uso de sus servicios y productos, sino también que convoque a la sociedad a involucrarse en los eventos estadísticos y geográficos que desarrolla y que promueva la confianza y credibilidad del trabajo de la Institución ante los ciudadanos. Conforme a ello en 2015 se desarrollaron diversas acciones de comunicación que incluye la puesta en marcha de campañas de comunicación especiales, la organización de conferencias de prensa y de entrevistas con los funcionarios del Instituto, la elaboración de boletines con Información de Interés Nacional y los documentos Estadísticas a propósito de..., la atención a solicitudes específicas de información por parte de los medios de comunicación nacionales y locales y la atención a los más diversos eventos.

Durante el 2015, se llevaron a cabo once conferencias de prensa sobre los siguientes temas.

Cuadro 9.1 INEGI. Conferencias de prensa, 2015

Conferencia de prensa	Número de medios que asistieron	Número de representantes de los medios	Número de notas captadas de la conferencia, 5 días posteriores al evento
Directorio Estadístico Nacional de Unidades Económicas (DENUE) Interactivo	24	33	257
Aporte de la vivienda al PIB y al empleo en México. Cuenta Satélite de Vivienda	27	41	222
Esperanza de vida de los negocios y Nuevas herramientas para dispositivos móviles	21	41	176
Encuesta Nacional de la Dinámica Demográfica (ENADID)	20	33	260
Resultados Definitivos de los Censos Económicos 2014	29	54	550
Encuesta Nacional Agropecuaria (ENA) 2014	32	55	276
Encuesta de Cohesión Social para la Prevención de la Violencia y la Delincuencia (ECOPRED) 2014	26	43	534
Encuesta Nacional de Victimización y Percepción sobre Seguridad Pública (ENVIPE) 2015	24	37	767
Nueva Encuesta de Bienestar Subjetivo	19	38	432
Estimación Oportuna del PIB Trimestral	20	35	270
Encuesta Intercensal 2015. Principales Resultados	22	38	420

Durante este periodo se difundieron 583 boletines con Información de Interés Nacional, entre los representantes de los medios de comunicación. Asimismo, se difundieron 35 documentos referentes a las "Estadísticas a propósito de...", con datos nacionales y 191 con datos por entidad federativa, los cuales tuvieron 2 828 impactos en los medios de comunicación. En total el número de impactos fue poco más de 29 800 a lo largo del año. El Cuadro 9.3 desglosa la información.

Cuadro 9.2 INEGI. Boletines de información, 2015

Boletines de prensa	Número de impactos en los medios de comunicación
Calendario de Difusión de Información de Coyuntura 2012.	478
Calendario de publicación de Información de Interés Nacional 2012.	17
No calendarizados, Nacionales y Estatales	88
Total	583

Además de lo anterior se concretaron 194 entrevistas, 26 del Presidente del Instituto, 6 de los Vicepresidentes, 49 de los Directores Generales y 113 de otros funcionarios del INEGI. Los temas revisados en estas entrevistas fueron los siguientes:

Cuadro 9.3 INEGI. Entrevistas de prensa por tema, 2015

Tema	Entrevistas concedidas
Encuesta Nacional de Seguridad Pública Urbana (ENSU)	21
Fin de gestión del Dr. Eduardo Sojo al frente del INEGI	15
Encuesta Nacional de Victimización y Percepción sobre Seguridad Pública(ENVIPE) 2015	14
Estadísticas a propósito de... (diferentes temas)	13
Encuesta de Cohesión Social para la Prevención de la Violencia y la Delincuencia (ECOPRED) 2014.	12
Indicadores de Bienestar Autorreportado de la Población Urbana.	11
Resultados de los Censos Económicos 2014	9
Índice Nacional de Precios	8
Encuesta Intercensal 2015	7
Foro Latinoamericano de Información Geoespacial (LAGF) 2015	6
Encuesta Nacional de Ingreso y Gasto de los Hogares (ENIGH) 2014	5
Encuesta Nacional de la Dinámica Demográfica (ENADID) 2014	5
Índice de Confianza al Consumidor	5
Homicidios 2014	5
Otros temas	58
Total	194

Por otra parte, durante el 2015 se atendieron 753 solicitudes de información de representantes de los medios de comunicación. El Cuadro 9.4 muestra el origen de las solicitudes.

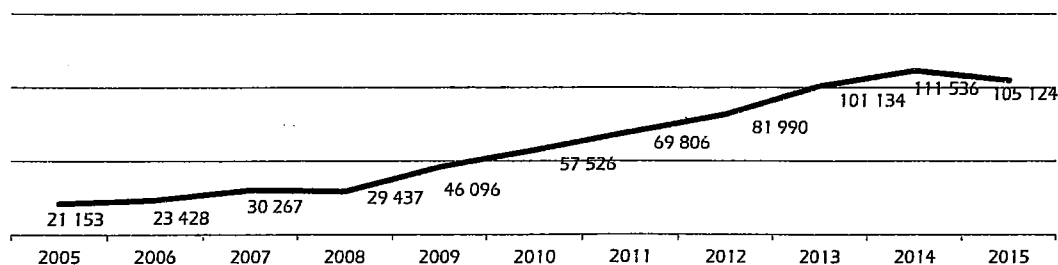
Cuadro 9.4 INEGI. Solicitudes de información de los medios de comunicación, 2015

Tipo de medio	Total de solicitudes
Periódico	201
Televisión	182
Radio	163
Revistas	61
Agencias	59
Portales	39
Otras instancias	48

De dichas solicitudes, los temas más requeridos fueron los siguientes: Censo de Población y Vivienda, Encuesta Intercensal, Censos Económicos, Índice Nacional de Precios, Producto Interno Bruto, Encuesta Nacional de Seguridad Pública Urbana, Encuesta Nacional de Seguridad Pública Urbana, Empleo y Desempleo y Índices de precios.

Durante 2015 se captaron 105 124 notas relativas al INEGI y sus actividades. El Gráfico 9.1 muestra la tendencia observada de 2005 a 2015.

Gráfico 9.1 INEGI. Notas periodísticas sobre el INEGI, 2005-2015



En el Cuadro 9.5 se desglosa los temas con mayor presencia en los medios de comunicación. Como se aprecia de estas poco más de 105 mil notas, las de mayor presencia fueron el Índice Nacional de Precios al Consumidor (INPC), la Encuesta Nacional de Ocupación y Empleo (ENOE) y el Censo de Población y Vivienda 2010 (CPyV 2010).

Cuadro 9.5 INEGI. Principales temas cubiertos por los medios de comunicación, 2015

Principales temas	Número de notas publicadas
Índice Nacional de Precios al Consumidor (INPC)	8 516
Encuesta Nacional de Ocupación y Empleo (ENOE)	7 530
Censo de Población y Vivienda 2010 (CPyV 2010)	7 235
Encuesta Nacional de Victimización y Percepción Sobre Seguridad Pública (ENVIPE)	4 197
Producto Interno Bruto a Precios Constantes	3 885
Encuesta Nacional de Ingresos y Gastos de los Hogares (ENIGH)	3 516
Indicadores de Ocupación y Empleo	3 414
Balanza Comercial cifras oportunas	2 402
Indicador Global de la Actividad Económica (IGAE)	2 200
Indicador Trimestral de la Actividad Económica Estatal (ITAE)	2 133
Encuesta Intercensal 2015	2 004
Indicadores de la Actividad Industrial	1 948
Censos Económicos	1 868
Índice de Confianza del Consumidor	1 863
Homicidios	1 705
Encuesta Nacional de Seguridad Pública Urbana (ENSU)	1 593
Indicadores del Sector Manufacturero	1 564
Otros	47 551
Total	105 124

Finalmente en este año, como parte de la coordinación de actividades de comunicación social a nivel regional y estatal, se realizaron dos giras de prueba piloto en las Direcciones Regionales Occidente (Michoacán, Colima, Jalisco, Nayarit) y Noroeste, (Baja California, Baja California Sur, Sinaloa, Sonora) para estructurar y redefinir mecanismos de difusión de la información estadística y geográfica en los medios de comunicación locales. Adicionalmente, durante el año se difundieron los siguientes eventos:

- El papel de los Actuarios en el INEGI.
- Taller de Capacitación ASF_INEGI (Auditoría Superior de la Federación).
- Funcionarios del Ministerio de Cooperativas, Trabajo y Bienestar Social de Irán-INEGI.
- Reunión INEGI-SEDETUR.
- Taller Perspectiva y retos para la evaluación de la política nacional de cambio climático en México.
- Seminario Taller “Información para la toma de decisiones: Población y Medio Ambiente”.
- Reconocimiento Acervo aerofotográfico.
- Los Derechos de la mujer.
- México anuncia acciones entorno al decenio internacional de afrodescendientes.
- Visita de Embajadores de la Unión Europea al INEGI.
- Firma de Convenio de colaboración para la realización de la ENDUTIH 2015.
- INEGI-HFT-SCT.
- Ratificación del Dr. Enrique de Alba Guerra como miembro de la Junta de Gobierno del INEGI.
- Reunión INEGI-CENAPRED.
- Ponencia Magistral del Presidente del Instituto a la Auditoría Superior de la Federación.
- Conferencia Inaugural. Estadística para el Análisis Económico.
- 63 Aniversario de la ESE-IPN.
- Pasantía en México sobre Índice de Precios a autoridades de estadística de Ecuador.
- Seminario INEGI-CONACYT. “Principales resultados de las investigaciones financiadas por el Fondo CONACYT-INEGI”.

- Firma del Convenio con el Fondo Nacional de Fomento al Turismo.
- Instalación del Comité de Información Estadística y Geográfica del DF.
- Revisión del Comité Consultivo Nacional.
- Revisión del Comité Ejecutivo del Subsistema Nacional de Información de Gobierno de Seguridad Pública e Impartición de Justicia.
- Instalación del Consejo Nacional de Transparencia.
- Capacitación del DENUE a BARDHAL.
- Reunión con expertos en violencia.
- Segunda Misión de Naciones Unidas México.
- Presentación de la ECOPRED en la SEGOB.
- Seminario, Violencia y Paz. Índice, Encuestas y Cifras.
- Diálogos con el Comité de Estudios Económicos del IMEF.
- Reunión de Usuarios CE 2014.
- Informe de Avance 2015 de los Objetivos de Desarrollo del Milenio.
- Reunión Comité de Evaluación INEGI-BANXICO-INEE.
- Ceremonia de Premiación del 4 concurso de Tesis.
- Evento IDEAS AMAI 2015.
- Evento "México como vamos".
- "Reconocimiento INEGI 2015 al uso periodístico de la información estadística y geográfica".
- XIII Encuentro Internacional de Estadísticas de Género.
- XXXVI Reunión Nacional de Archivos. "Archivos: ventanas a la información y el conocimiento".
- 5º Foro Mundial de la OCDE.
- Firma de Convenio INEGHTAM.
- Foro Latinoamericano de Información Geoespacial (LAGF) 2015.
- Cumbre Ministerial del Grupo de Observaciones de la Tierra (GEO).
- Reunión del Consejo Consultivo Nacional.
- Reunión del Consejo Consultivo de Usuario de la Información.
- Firma de Convenio INEGI-TEC de Monterrey.
- Presentación de dos obras facsimilares de Antonio García Cubas.

10. Direcciones Regionales

Se definieron temas y acciones del Programa de Capacitación a promotores, con la finalidad de darles a conocer la Estrategia de Promoción; así como para homogeneizar el proceso de promoción y la identificación de usuarios innovadores y sus proyectos. Como resultado se tiene el diseño de las 32 Estrategias Estatales y las 10 Estrategias Regionales de Promoción, elaboradas por el personal de promoción de las Coordinaciones Estatales y Direcciones Regionales, respectivamente, para ser ejecutadas en el 2016.

En cuanto a la coordinación para el desarrollo del SNIEG en las entidades federativas, con la participación de los Coordinadores Estatales como Secretarios Técnicos de los Comités Estatales de Información Estadística y Geográfica, se logró:

- La suscripción de los 32 convenios con los gobiernos de los estados para la constitución o renovación de los CEIEG en el marco de la LSNIEG y como órganos colegiados del Sistema.
- La instalación y operación regular de los mismos.

- La participación de los vocales en la integración de los PEEG y los Anuales de Trabajo 2015 y 2016 de los Comités Estatales de Información Estadística y Geográfica (CEIEG) y el seguimiento a la ejecución de éstos.
- La difusión, promoción y capacitación de las normas técnicas.

En el curso del año se monitoreo el desarrollo de diversos proyectos. En el cuadro 10.1 se muestran los relativos a las encuestas y registros administrativos, y en el cuadro 10.2 los proyectos geográficos y de medio ambiente.

Cuadro 10.1 Coordinación para el desarrollo del SNIEG, 2015

CEIEG	Convenio 1/	Instalación 2/	Sesiones 3/	PEEG		Difusión y/o capacitación de Normas Técnicas	Informe semestral	PAT 2015 6/	PAT 2016
				Elaborado 4/	Aprobado 5/				
Aguascalientes									
Baja California								Z/	N/A
Baja California Sur									N/A
Campeche									Z/
Coahuila									Z/
Colima									N/A
Chiapas									
Chihuahua									
Distrito Federal							N/A	Z/	N/A
Durango									
Guanajuato									
Guerrero									N/A
Hidalgo									
Jalisco									
México									
Michoacán									N/A
Morelos									
Nayarit									
Nuevo León									N/A
Oaxaca									Z/
Puebla									
Querétaro									N/A
Quintana Roo							N/A	Z/	Z/
San Luis Potosí									N/A
Sinaloa									Z/
Sonora									N/A
Tabasco									
Tamaulipas									Z/
Tlaxcala									Z/
Veracruz									
Yucatán									Z/
Zacatecas									

Acción y/o producto realizado en el 2015.
 1/ Convenio formalizado en 2015 en el marco de la Ley del SNIEG.
 2/ Comités instalados en el 2015.
 3/ Comités que sesionaron en 2015.
 4/ PEEG elaborado en 2015;
 5/ PEEG aprobado en 2015;
 6/ PAT elaborado para el 2015;
 Z/ PAT no elaborado
 N/A No aplica, al no contar con el Convenio actualizado o PEEG no elaborado.

El avance obtenido en el año 2015, respecto a las metas establecidas, de los Operativos Económicos fue 99.3%, el de los Operativos Sociodemográficos y Proyectos Especiales, 95.2%, el de los Operativos de Gobierno, 100% y el de los Operativos Geográficos 94.8 %.

Cuadro 10.2 INEGI. Encuestas y registros administrativos monitoreados en establecimientos y hogares, 2015

Encuestas en Establecimientos	Encuestas en Hogares	Proyectos Especiales	Registros Administrativos	Operativos de Gobierno
Objetivo de las Encuestas	Objetivo de las Encuestas	Objetivo de los Proyectos	Objetivo de los Registros	Objetivos de Gobierno
Actualización de los indicadores de las unidades económicas dedicadas a la manufactura, comercio, servicios y construcción.	Actualización de los indicadores económicos y sociodemográficos sobre empleo y la ocupación, confianza de los consumidores, percepción ciudadana sobre la seguridad pública, la calidad de la gestión gubernamental, el trabajo infantil y la dinámica de los hogares.	Mantener actualizados los indicadores económicos y sociodemográficos a nivel nacional, estatal y municipal en sectores de importancia para el país.	Aprovechar los registros administrativos para generar información estadística, con amplias posibilidades de desagregación geográfica, sobre temas: económicos, sociales y vitales.	Actualización de los operativos de Gobierno a nivel nacional, estatal y municipal de importancia para el país.
<ul style="list-style-type: none"> Encuesta Mensual de Opinión Empresarial. Encuesta Nacional de Empresas Constructoras. Encuesta Mensual de la Industria Manufacturera. Encuesta Mensual sobre Estadísticas Comerciales. Encuesta Mensual de Servicios. Encuesta Anual de Servicios. Encuesta Anual de Comercio. Encuesta Industrial Anual. Encuesta Anual de Empresas Constructoras. Encuesta Anual de Transporte y Mensajería. Encuesta Mensual de la Industria. Encuesta Nacional Agropecuaria. 	<ul style="list-style-type: none"> Encuesta Nacional de Ocupación y Empleo (ENOE). Encuesta Nacional sobre Confianza del Consumidor (ENCO). Módulo de Bienestar Auto Reportado (BIARE). Módulo sobre Prácticas de Actividades Deportivas (MOPRADEP). Encuesta Nacional de Seguridad Pública (ENSU). Módulo de Empleo y Seguridad Social (MOLEC). Estadísticas sobre Disponibilidad y uso de Tecnología de la Información de los Hogares (ENDUTIH). Encuesta Nacional de los Hogares (ENH). Moduló de Hogares y Medio Ambiente (MOHOMA). 	<ul style="list-style-type: none"> Marco Nacional de Viviendas. Encuesta Intercensal. SEG (Seguimiento a pendientes de Grupo). SEG, T y C (Seguimiento a pendientes de Grupo). SEG (Atención de Reconsultas). Encuesta Nacional sobre Productividad y Competitividad en las Empresas. Módulo de Trayectorias Laborales. Encuesta Nacional de Inclusión Financiera. Módulo de Condiciones Socioeconómicas Directorio Estadístico Nacional de Unidades Económicas 2015. Censos de Alojamientos de Asistencias Sociales. Encuesta sobre la Percepción Pública de la Ciencia y la Tecnología. Módulo sobre la Situación de los Bienes en el Hogar. Encuesta Nacional de Financiamiento de las Empresas. Módulo de trabajo Infantil. Encuesta Nacional sobre Salud y Envejecimiento en México. Índice Nacional de Precios al Consumidor. Encuesta Nacional sobre la Dinámica de las Relaciones en los Hogares. Museos. 	<ul style="list-style-type: none"> Estadísticas de Sacrificio de Ganado en Rastros Municipales. Accidentes de Tránsito Terrestre en Zonas Urbanas y Suburbanas. Estadísticas de Finanzas Públicas y Municipales. Anual. Estadísticas de Finanzas Públicas y Municipales de los Municipios más Representativos. Estadísticas de Finanzas Públicas, Estatales-Anual. Estadísticas de Finanzas Públicas, Estatales-Mensuales. Estadísticas de la Industria Minero Metalúrgica. Estadística de Transporte Urbano de Pasajeros. Estadística de Vehículos de Motor. Estadísticas de Salud en Establecimientos Particulares. Nacimientos. Matrimonios. Divorcios. Laborales. Defunciones Generales. Defunciones Fetales. 	<ul style="list-style-type: none"> Censo Nacional de Gobierno, Seguridad Pública y Sistema Penitenciario Estatales. Censo Nacional de Procuración de Justicia Estatal. Censo Nacional de Impartición de Justicia Estatal. Censo Nacional de Gobiernos Municipales y Delegacionales. Recolección de Información de las Comisiones Estatales de Derechos Humanos. Encuesta Nacional de Victimización y Percepción sobre la Seguridad en el Sector Privado. Encuesta Nacional de Calidad e Impacto Gubernamental. Prueba Temática y Metodológica de la Encuesta de Violencia Contra las Mujeres 2015.

Cuadro 10.3 INEGI. Proyectos de Geografía y Medio Ambiente monitoreados en 2015

Información Geográfica Básica	Recursos Naturales y Medio Ambiente	Integración de Información Geoespacial	Información Catastral y Registral
<ul style="list-style-type: none"> • Generación de Estaciones Geodésicas. • Realizar el seguimiento a la difusión y aplicación de la Normas Técnicas. • Generar la Cubierta de Puntos fotogramétricos en formato cartográfico a escala 1:20 000. • Generar Modelos digitales de elevación con resolución de 5 metros y cobertura territorial conforme al formato cartográfico a escala 1:10 000. • Investigar, Transcribir y Documentar los Límites Político-Administrativos Estatales y Límites Internacionales. • Integrar la Información Topográfica producida con la base a la escala cartográfica 1:50 000. • Realizar la Clasificación en Campo de la Carta Topográfica escala 1:20 000. • Integrar la Información Topográfica Producida con Base a la escala Cartográfica 1:250 000. • Generar Datos Vectoriales para la Carta Topográfica escala 1:20 000. • Actualizar el Marco Geoestadístico a través de la Cartografía Participativa (Fuentes Externas). • Actualizar el Marco Geoestadístico Nacional. • Actualizar Permanentemente el Catálogo Único de claves de Áreas Geoestadísticas Estatales, Municipales y Localidades. • Actualizar el Catálogo de Vialidades y Asentamientos Humanos. • Generar Cartografía Geoestadística para Encuesta Intercensal 2015. • Cartografía Geoestadística para la Encuesta Nacional Agropecuaria 2014 (ENA) • Actualizar el Archivo Histórico de Localidades. • Informar sobre la Actividad de Georreferenciación de Padrones de Domicilios Geográficos. 	<ul style="list-style-type: none"> • Actualizar Información de Uso del Suelo y Vegetación escala 1:250 000. • Actualizar la Información sobre Cobertura del Suelo. • Actualización de Información Edafológica escala 1:250 000 serie III. • Revisar y Validar Información Editada de Edafología escala 1:250 000. • Actualización de información Hidrológica Aguas Superficiales Serie III (Estudios de Información Integrada de las Cuencas Hidrográficas de México). • Actualización de Información Hidrológica Aguas Subterráneas Serie III (Zonas Hidrogeológicas). • Elaborar el Inventario Nacional de Humedales escala 1:50 000. • Generar el Archivo de Susceptibilidad de Peligro del Fenómeno Movimiento en Masas (Diseñar el archivo). • Generar el Archivo de Susceptibilidad de Peligro del Fenómeno Subsistencia-Colapso (Diseñar el archivo). • Generar el Archivo de Susceptibilidad de Peligro del Fenómeno Erosión Costera. • Elaboración de Cartografía de Uso Potencial escala 1:250 000 (Generar información). • Conjunto de Datos con Información Validada y Georreferenciada de los Elementos de medio Ambiente, Captados en los módulos 5 y 6 del Censo de Gobiernos Municipales y Delegacionales, CGGMYD 2013). • Conjunto de Datos Levantados en Campo sobre Coordenadas Geográficas Típicas, Imágenes y Datos del entorno, para los Elementos de medio ambiente captados en el CGMyD 2013. • Conjunto de Datos Normalizados sobre los Elementos de Medio Ambiente captados en el CGMyD 2013. 	<ul style="list-style-type: none"> • Verificar Información Geográfica para su Integración al Acervo. • Editar la Carta Topográfica 1:50 000 y Generar Imágenes Cartográficas Digitales y Geopdfs. • Editar Condensados Estatales Difer entes escalas. • Editar Cartas Topográficas escala 1:20 000. • Generar Imágenes Georreferidas de la Carta Topográfica escala 1:20 000. • Actualizar la Red Nacional de Caminos. • Generar Documentos Georreferidos en Formato PDF (GeoPDF) a escala 1:50 000. • Actualizar Mapa Hipsográfico y Batimétrico escala 1:2 000 000. • Actualizar los Capítulos Geográficos de los Anuarios estadísticos y Geográficos de las Entidades Federativas. 	<ul style="list-style-type: none"> • Realizar Supervisión Técnica Catastral. • Actualizar el Capítulo del Marco Jurídico del Diagnóstico Nacional Catastral. • Actualizar el Marco de Planeación en Materia Catastral. • Actualizar Directorio de Instituciones Catastrales Registrales. • Realizar la Inscripción y/o Actualización de las Características de los Productos Catastrales que Generan las Unidades con Funciones Geográficas Correspondientes. • Capacitar a las Unidades del Estado o a quien lo solicite, sobre los diferentes Documentos Técnicos Normativos Vigentes Relacionados con la Materia Catastral.

<ul style="list-style-type: none"> • Actualizar Cartografía Geoestadística Urbana. Censo Económico 2014. DENUE 2015. 			
---	--	--	--

11. Administración Informática

11.1 Servicios y Productos Informáticos

En 2015 se habilitó e integró en el Sitio de Internet del Instituto la sala de prensa, la consulta de productos (publicaciones y mapas) y el Widget de tendencias económicas. Se introdujeron a su vez mejoras en las aplicaciones y componentes del Banco de Información del INEGI (BIINEGI), en el Sistema de Administración del Sitio del INEGI y en varias de sus secciones.

En este año también se publicó la versión beta del nuevo Sitio del Instituto que es adaptativa con facilidades de estandarización de la navegación, integridad de la información que se publica y automatización de aplicaciones con las siguientes interfaces: Área Geográfica, Indicadores por Entidad Federativa, Indicadores de Bienestar, Acervo Histórico, Banco de Indicadores INEGI, Descarga Masiva, DENUE, Espacio y Datos de México, Gapminder – gráficas dinámicas, Inventario Nacional de Viviendas, Mapas, Precios Promedio, Publicaciones, Sala de Prensa, Sistema de Clasificación Industrial de América del Norte (SCIAN), Statistics eXplorer, Componentes genéricos de gráficas, cuadros, tabulados y mapas temáticos, las APIs de Indicadores y del DENUE y el Buscador Integral. En el curso del año se realizaron los ajustes a los componentes y bases de datos para hacer convivir la versión beta del nuevo sitio y el sitio actual.

Bajo la plataforma Google Earth Enterprise (GEE), se actualizaron las capas de los recursos naturales, fisiografía, edafología, humedales potenciales y red nacional de caminos a la vez que se fueron implementando las versiones 2D de las aplicaciones bajo esta plataforma como Espacio y Datos de México, el DENUE y el Inventario Nacional de Viviendas del Atlas educativo.

En relación a las aplicaciones, se publicaron las versiones mejoradas de México en Cifras y el DENUE en la plataforma de Android (Google Play Store) e iOS (Apple Store).

Sobre los sitios del Sistema Nacional de Información Estadística y Geográfica (SNIEG), se actualizó el Catálogo Nacional de Indicadores, se publicó el sitio Web del Acervo de Información de Interés Nacional y las nuevas versiones de captura y monitoreo del Programa Anual de Estadística y Geografía (PAEG).

- Banco de Información INEGI

En lo que se refiere a la integración de información al Banco de Indicadores del BIINEGI, se concluyó la incorporación de 41 nuevos proyectos estadísticos y productos de integración de información estadística entre los que se encuentran: Censo Nacional de Procuración de Justicia Estatal 2014, Censo Nacional de Impartición de Justicia Estatal 2014, Censo Nacional de Gobierno, Seguridad Pública y Sistema Penitenciario Estatales 2014, Encuesta Nacional de Empleo y Seguridad Social (ENESS) 2013, Encuesta Nacional de Victimización y Percepción Sobre Seguridad Pública 2014, Encuesta Nacional de Victimización de Empresas 2014, Encuesta Nacional de Ocupación y Empleo y Estadísticas Sectoriales.

Publicaciones económicas de coyuntura: Estadísticas Históricas de México, información de los proyectos de Cuentas Nacionales de México tales como: Indicador Global de la Actividad Económica, Indicador Mensual de la Actividad Industrial entre otros, la Cuenta Satélite de Cultura y Valor Agregado de Exportación de la Manufactura Global.

Asimismo se realizó la actualización de información de 31 proyectos estadísticos que ya existían en repositorio de datos, entre ellos: El Producto Interno Bruto por Entidad Federativa y Trimestral, Indicadores Trimestrales de la Actividad Turística (ITAT), Encuesta Mensual de la Industria Manufacturera, Estadísticas de Nacimientos, Mortalidad y Nupcialidad 2014, Encuesta Nacional de Ocupación y Empleo y Estadísticas Sectoriales.

En apoyo al SNIEG y como parte también del BIINEGI, se integraron y mantuvieron actualizados los datos y metadatos de un total de 210 Indicadores Clave y 882 indicadores insumos que conforman el Catálogo Nacional de Indicadores, de acuerdo a su frecuencia de actualización: quincenal, mensual, trimestral y anual.

- Microdatos y Metadatos

En 2015 se incorporaron al Almacén de Datos Estadísticos o Data Warehouse (DWH) los microdatos de 23 proyectos de información estadística de censos, encuestas y registros administrativos entre los que se encuentran los siguientes: Censo Nacional de Procuración de Justicia Federal 2014, Encuesta Continua sobre la Percepción de la Seguridad Pública abril 2009 a junio 2013, Encuesta Nacional de Seguridad Pública Urbana septiembre y diciembre 2013 - marzo, junio y septiembre de 2014, Encuesta Nacional de Calidad e Impacto Gubernamental 2011-2013, Encuesta Nacional de Victimización y Percepción sobre Seguridad Pública 2012-2014 y los Módulos ambiental de Agua Potable y Saneamiento y Ambiental de Residuos Sólidos Urbanos y el Módulo de Trayectorias Laborales 2012 (MOTRAL) y la Encuesta Nacional de Inserción Laboral de los Egresados de Educación Media Superior (ENILEMS) 2014.

Se actualizaron además, los microdatos de 26 proyectos ya existentes en este repositorio de datos, entre ellos: Censo Nacional de Impartición de Justicia Federal 2014, Encuesta Nacional de Empleo y Seguridad Social (ENESS) 2013, Estadística de Vehículos de Motor Registrados en Circulación (EVMRC) 2014, Estadísticas de Finanzas Públicas (EFIPEM) 2014, Estadística de Accidentes de Tránsito Terrestre en Zonas Urbanas y Suburbanas (EATUS) 2014, Estadísticas de Nacimientos, Mortalidad y Nupcialidad 2014, Estadística sobre Relaciones Laborales de Jurisdicción Local 2014, Estadísticas de Salud en Establecimientos Particulares (ESEP) 2014, Encuesta Nacional de Ingresos y Gastos de los Hogares (ENIGH) 2014 tradicional y nueva construcción de variables, Módulo de Condiciones Sociodemográficas (MCS) 2014.

Del módulo Generación de Paquetes para Sección de Microdatos del Sitio INEGI, se trabajaron los siguientes censos: Censo Nacional de Impartición de Justicia Federal 2014, Censo Nacional de Gobierno, Seguridad Pública y Sistema Penitenciario Estatales 2015, Censo Nacional de Procuración de Justicia Estatal 2015 y Censo Nacional de Procuración de Justicia Federal 2014 generando los entregables DBF's y estructuras ajustadas.

- Normatividad y capacitación

Para poner en operación la primera versión del HUB de Intercambio en el Sitio de Intercambio Internacional de Información (SIII), se concluyó una versión en producción con dominio final: <http://hubmexico.snieg.mx/datax/> y Capacitación: http://hubmexico.snieg.mx/datax_training/

Se elaboró el Manual de la primera versión del HUB de Intercambio (Manual consultable en línea de la versión básica del HUB). Se impartió el primer "Taller de capacitación para el conocimiento y manejo del sitio de intercambio de información" para Directivos, Enlaces de las Direcciones Generales y a los Responsables de los cuestionarios del INEGI, que remiten información periódicamente a los organismos internacionales, para dar cumplimiento a las Reglas para la Atención de Requerimientos Internacionales de Información de Interés Nacional, publicadas en el Diario Oficial de la Federación (DOF) en el mes de diciembre del 2014. Se capacitó respecto al Sitio de Intercambio de Información (HUB) a diferentes Unidades de Estado entre ellas: Consejo Nacional de Fomento Educativo (CONAFE), Secretaría de Medio Ambiente y Recursos Naturales (SEMARNAT), Secretaría de Salud, Secretaría de Educación Pública (SEP), Secretaría de Comunicaciones y Transporte (SCT), Secretaría del Trabajo y Prevención Social (STyPS), Secretaría de Marina (SEMAR) y el Sistema de Administración Tributaria (SAT).

- Sistemas de información y aplicaciones

En materia de desarrollo de sistemas de información, para las encuestas Sociodemográficas se concluyó la codificación automática, se procesó y está a disposición del usuario una segunda corrida, en base al universo total del CPyV2010 y de la Encuesta Intercensal 2015; se realizó la actualización en el Web Service de dos métodos (codificación asistida y automática) para su estratificación. Prueba a nivel nacional de descargas, captura de cuestionarios y envíos de la Encuesta Nacional sobre la Dinámica de las Relaciones en los Hogares (ENDIREH). Se capturó en cuanto al soporte y mantenimiento, pruebas e implementación de los Módulos sobre Posesión de Activos en los Hogares; Hogares y Medio Ambiente y de Educación, Capacitación y Empleo (MECE).

En cuanto a encuestas de Gobierno, se concluyó el desarrollo de la aplicación para apoyar las labores de la Encuesta Nacional de Cohesión Social para la Prevención de la Violencia y la Delincuencia (ECOPRED), además las corridas de validación para los cuestionarios de Micro y Pequeñas y Medianas Empresas (PyME) de la Encuesta Nacional sobre Productividad y Competitividad de las Empresas (ENAPROCE) 2015, de igual manera se atendieron: la Encuesta sobre Investigación y Desarrollo Tecnológico Estatal (ESIDETE), Encuesta sobre Investigación y Desarrollo Tecnológico (ESIDET), Encuesta Nacional de Victimización de Empresas (ENVE) y Encuesta Nacional de Financiamiento de las Empresas (ENAFIN), pertenecientes al módulo de las encuestas económicas y se terminaron las tareas de restauración, respaldos, requerimientos generales, registros, pruebas del sistema, notas, local, levantamiento, generación de instaladores, finalización de carga, envíos, documentación, descargas de centros de trabajo, conectividad, CEMES Iktan Web, cargas de centros de trabajo, capacitación, avisos, análisis generales, agendas y actualización de los Censos de Escuelas de Educación Media Superior (CEMES).

Desarrollo de Nuevos Módulos de SIA-Recursos Humanos para: Administración de vales de despensa, Reintegros totales y parciales, Pago de obligaciones laborales, Fiscales y de Seguridad Social, Interconexión SIA - Sistema de Administración Presupuestal y Financiera (SAPFIN), Administración de quinquenios, Generación de constancias de percepciones y deducciones con base a la información del SIA y para reportes en apoyo a la validación de nómina. Dentro del Sistema de Control Interno para Procesos del Servicio Profesional de Carrera (SPC) se desarrollaron y están a consideración de las áreas responsables los módulos de: Perfiles, Convocatorias, Clasificación de Plazas y Servidores Públicos de Carrera, Candidato y el Cierre del Operativo de Evaluación de Desempeño.

- Seguridad informática

Se apoyó en materia informática en la definición de la normatividad de la Red de Resguardo y el Acervo de la Información de Interés Nacional, asimismo en la determinación e implementación de la infraestructura que permite su operación. Se actualizó la infraestructura de PKI (Public Key Infrastructure) encargada de asegurar las comunicaciones internas y necesarias para la implementación de la firma y cifrado de documentos, la transición consistió en pasar de una llave de protección de 128 a 256 bits.

Se realizaron análisis de vulnerabilidades en el sitio Objetivos de Desarrollo del Milenio, el servicio del Sistema Integral de Administración (SIA) y los proyectos Cédula de Operación Anual -Web y Colectivas con el objeto de detectar y solucionar con anticipación las vulnerabilidades que pudieran aprovechar las amenazas existentes (hackers, malware o cualquier otro software dañino).

Se incorporó la solución tecnológica del Sistema de Prevención de fuga de información (DLP) (prevención de pérdida de datos) contra la fuga de información en el proceso de nómina de la Dirección de Sueldos.

Se realizó la reingeniería del Web service de autenticación y creación de cuentas de usuario con el objeto de habilitar la infraestructura del directorio activo para el servicio de comunicación unificada.

- Servicios de Centros de Computo

Con relación al servicio de Cómputo y Comunicaciones, se concluyó la migración de usuarios de Lync On-premise a Skype for businnes, contando actualmente con 7 911 usuarios en la nube y 14 980 usuarios migrados a Office 365, asimismo se efectuó la remoción y entrega de servidores físicos de la arquitectura

anterior de Lync 2013 y se entregó el diagrama final. Asimismo se removió la arquitectura completa de Exchange 2010, sustituyéndose totalmente por Office 2013.

Se consolidó la plataforma de software de escritorio bajo el sistema operativo Windows 8.1 generándose los recursos necesarios para realizar los procesos de instalación, entrega y actualización requeridos; se realizó la administración y monitoreo de la plataforma de antivirus y la actualización de definiciones de virus, así como las políticas definidas a nivel nacional.

En el ámbito de servidores de cómputo, dado el fin de ciclo de vida de Windows Server 2003, se llevó a cabo un operativo para migrar 150 servidores con este sistema operativo, manteniendo así vigentes los servicios ofrecidos a través de éstos. Del mismo modo se concluyó con el ciclo de vida para la plataforma de aplicaciones desarrolladas en lenguaje Java, migrando hacia la nueva plataforma 115 aplicaciones que seguían haciendo uso de tecnología en estado de obsolescencia. A la par se realizaron trabajos de actualización tecnológica para mantener vigentes las tecnologías de correo electrónico, mensajería instantánea, antivirus, base de datos Oracle y servicios Web.

Se realizó el desarrollo y procesamiento del Sistema de Validación de la Encuesta Intercensal de Población y Vivienda. Referente a la Administración del Software Institucional que permite mantener un registro y control de las licencias de uso de programas de software, se atendieron 616 solicitudes de las diferentes áreas del Instituto, para asignación, reasignación, migraciones, reinstalación o instalación, licencias temporales y actualizaciones en el proceso de consolidación de software 2015.

Se brindó el servicio de videoconferencia y reuniones virtuales a los diferentes usuarios del Instituto, atendiendo en tiempo y forma las sesiones agendadas durante el periodo 2015, siendo un total de 2 530 y 46 835 participantes. Con estos servicios, se estima que el Instituto evitó un gasto de 199 993 040 pesos por concepto de viáticos y pasajes.

Dentro del proyecto Video Producción de Eventos Institucionales y Realización de Material Audiovisual, se transmitieron un total de 22 sesiones del "Viernes de Café". Se llevaron a cabo grabaciones de: "El Quehacer de los Actuarios en el INEGI", "Primera Sesión 2015 del Consejo Consultivo Nacional" y se video-grabó el testimonial sobre la actividad de fotografía aérea y de las aeronaves institucionales.

11.2 Infraestructura Informática

Se llevó a cabo la reestructuración a la red para comunicación de datos a nivel Central y Regional, estandarizando los modelos de switches por localidad. En Coordinaciones Estatales se realizó la modernización total de la red, con la actualización de los switches de acceso se incrementaron las capacidades de transferencia de la red local de 1 a 10 Gigabit/seg. Se fortaleció la tecnología inalámbrica ampliando sus capacidades de transmisión de 54 Megabit/seg hasta 1.3 Gigabit/seg, en este sentido también se renovó el Firewall-VPN.

A partir del mes de agosto, el INEGI quedó integrado a la red nacional "México Conectado" con dos enlaces alternos de salida a Internet y la posibilidad de generar VLANs entre unidades de estado y el sector académico, los enlaces están ubicados en el edificio sede con capacidad de 1Gbps y el otro en la Cd. de México con capacidad de 100Mbps.

Para la Encuesta Intercensal 2015, se habilitaron a 16 aplicativos de software que atendieron a más de 13 000 usuarios con equipo de cómputo conectado a través de 728 puntos de acceso, para los cuales se brindó un servicio integral de telefonía y acceso a Internet, destinados para la integración de información a bases de datos y en general dar seguimiento a los procesos de supervisión, integración, codificación y validación.

Del mismo modo, se consolida la arquitectura para las etapas restantes: liberación de cifras, actualización cartográfica y explotación de resultados, donde para esta última se incorporó una nueva plataforma de servidores para el servicio de SAS (Sistema de Análisis Estadístico) donde se obtendrán los tabulados definitivos.

Actividades de Apoyo Administrativo

12. Actividades de Apoyo Administrativo

12.1 Asuntos Jurídicos

12.1.1 Asesoría y Consultoría Jurídica

Con el propósito de mantener actualizada la normatividad institucional para dar certeza en la actuación de las Unidades Administrativas, durante el 2015 se revisaron y validaron jurídicamente 56 disposiciones normativas, de las cuales 15 se publicaron en el Diario Oficial de la Federación y 41 en la Normateca Institucional y el Sistema de Compilación Normativa del SNIEG. De este conjunto de disposiciones, 12 se emitieron por el Instituto en ejercicio de su atribución legal de normar el Sistema Nacional de Información Estadística y Geográfica.

Entre la normatividad revisada, destaca lo siguiente:

- Norma Técnica para la Elaboración de Metadatos para proyectos de generación de Información Estadística Básica y de los componentes estadísticos derivados de proyectos geográficos.
- Acuerdo por el que se modificó el Reglamento Interior del Instituto Nacional de Estadística y Geografía (RIINEGI).
- Acuerdo por el que se aprueban los Lineamientos para Incorporar la Perspectiva de Género en el Sistema Nacional de Información Estadística y Geográfica.

En el curso del año y con el apoyo de las Unidades Administrativas responsables de los temas sustantivos, se emitieron opiniones jurídicas a 50 propuestas de iniciativas de ley a la vez que se mantuvo actualizado el resguardo y registro de contratos y concertaciones celebradas por el Instituto y por cada Unidad Administrativa, validándose jurídicamente durante 2015, 129 concertaciones y 414 contratos y convenios. En materia de protección a los derechos de propiedad intelectual que genera el Instituto, se registraron 358 obras ante el Instituto Nacional del Derecho de Autor (INDAUTOR), susceptibles de ser divulgadas o reproducidas en cualquier forma o medio. Asimismo, se realizaron las siguientes comprobaciones de los Números Internacionales Normalizados (ISBN e ISSN): 277 registros de Número Internacional Normalizado del Libro (ISBN por sus siglas en inglés, International Standard Book Number) y un Número Internacional Normalizado para Publicaciones Periódicas (ISSN, Por sus siglas en inglés, International Standard Serial Number).

En cuanto a la asesoría y participación en órganos colegiados, en el año se atendieron 10 sesiones de la Junta de Gobierno, así como 132 sesiones de los diversos Comités y Subcomités; adicionalmente se asistió a 317 eventos de procedimientos de licitación pública e invitaciones a cuando menos tres personas y muy diversas reuniones de trabajo.

12.1.2 Asuntos Contenciosos

- Materia Laboral

El año de 2015 se inició con la atención a 286 juicios laborales en los que el INEGI es parte y que fueron promovidos por 2 980 actores. En relación a estos juicios se atendieron 530 audiencias, de las cuales 41 fueron audiencias de ley y las otras audiencias de trámite en las que se prepararon y desahogaron pruebas. En el 2015, además se recibieron y contestaron 24 nuevas demandas y se concluyeron 54 juicios.

De los asuntos concluidos en este año fueron 20 laudos absolutorios al Instituto, 6 condenatorios y 19 por incompetencia. Así, y tomando en cuenta el período 2008-2015, se tiene que de 233 expedientes, en 206 (88.4% del total) se lograron laudos absolutorios firmes y en 27 casos (11.6%) laudos condenatorios firmes.

En 2015 se celebraron ante la autoridad laboral cinco Convenios de Terminación Voluntaria de la relación de trabajo, con diversos ex servidores públicos y se concluyeron los juicios promovidos en contra del Instituto, mediante convenios de desistimiento en cuatro casos. Finalmente se dio apoyo en el programa de retiro voluntario, ratificando ante la autoridad laboral el convenio de terminación de la relación laboral con 284 personas que se incorporaron a dicho programa.

Entre 2008 y 2015, como se muestra en el Cuadro 12.1, el número de expedientes asociados a los juicios laborales, se redujo 36.9% y en número de actores involucrados 49.5 por ciento.

Cuadro 12.1 INEGI. Evolución juicios laborales 2008-2015

Al 31 de diciembre	2008	2009	2010	2011	2012	2013	2014	2015
Expedientes	406	405	374	345	298	293	286	256
Actores	5 250	4 222	3 603	3 278	3 136	3 081	2 980	2 650

En este mismo periodo se redujo un 40.5% el Pasivo Contingente estimado, derivado del resultado favorable de los propios juicios producto del éxito de las excepciones legales hechas valer a nombre del Instituto, así como la implementación de una estrategia de conciliación de juicios mediante convenios de desistimiento y pago.

- Materia Agraria

Derivado de la intervención del Instituto en los trabajos de medición en los núcleos agrarios dentro del Programa de Certificación de Derechos Ejidales y Titulación de Solares Urbanos (PROCEDE), los ejidatarios, comuneros y/o pequeños propietarios que se consideran afectados en sus intereses, han interpuesto demandas en contra de diversas autoridades agrarias y del INEGI, reclamando principalmente la nulidad de los títulos expedidos y solicitando que se realice nuevamente la medición y elaboración de productos cartográficos.

En razón de ello, en el ejercicio 2015, se atendieron 673 juicios agrarios, de los cuales en ese periodo se recibieron 23 nuevas demandas agrarias, mismas que se contestaron con oportunidad; se compareció a 137 audiencias de ley. En atención a estos juicios se notificaron 159 acuerdos relacionados con actuaciones derivadas de los citados expedientes agrarios, así como de amparos en materia agraria, tales como rendición de informes previos y justificados, manifestaciones de recursos de revisión, peritajes en materia topográfica, promociones de naturaleza jurídica, promociones para autorizar y revocar profesionistas y alegatos.

Cuadro 12.2 INEGI. Evolución de juicios agrarios, 2008-2015

Al 31 de diciembre	Inicio del periodo		Altas		Subtotal		Bajas		Final del periodo	
	Expedientes	Personas	Expedientes	Personas	Expedientes	Personas	Expedientes	Personas	Expedientes	Personas
2008-2015	827	1 794	489	1 066	1 316	2 860	643	1 103	673	1 757

En el curso de 2015 se brindó también asesoría en 41 requerimientos de cambio de denominación política y administrativa del H. Congreso del Estado de Oaxaca. Asimismo, se recibieron 23 notificaciones de juicios de amparo, en los que se hicieron las manifestaciones como tercero perjudicado. Como resultado relevante se puede destacar que de las 103 sentencias firmes recibidas en el año 2015, en todas se absolvió al INEGI de las prestaciones reclamadas.

- **Materia Penal**

Como parte de las actividades que se realizan en esta materia, se encuentra la de presentar denuncias y/o interponer querrelas, ante la Procuraduría General de la República, la Procuraduría General de Justicia del Distrito Federal o ante las de las entidades federativas, cuando se ven afectados los intereses del Instituto por la comisión de algún delito.

En el 2015 se presentaron y dio seguimiento a 82 denuncias, por los delitos de daño en propiedad ajena y por robo, principalmente microcomputadoras portátiles tipo Tablet, Lap –Top, y vehículos, generando un total de 730 indagatorias que se atendieron en el periodo. Asimismo, se otorgaron 926 asesorías relacionadas con requerimientos ministeriales y/o judiciales, así como la elaboración de proyectos para atender diligencias ante las Representaciones Sociales del fuero común o federal.

En 2015 se realizaron 283 certificaciones de documentos que obran en los archivos del Instituto para acreditar la propiedad federal de los bienes objeto de las indagatorias a cargo de esta área jurídica.

- **Materia Civil**

En el periodo 2015, se atendieron tres juicios civiles los cuales continúan en proceso, en uno de ellos se promovió incidente de pago costas procesales a favor del Instituto. Se destaca que en uno de estos juicios se condenó a la demandada a pagar al Instituto la cantidad de 36 011 158.36 pesos.

- **Materia Fiscal-Administrativa**

- **Juicios fiscales**

Durante el periodo 2008-2015 se atendieron cinco juicios fiscales, en los que se controvertió actos de autoridades que pretendían el cobro de contribuciones al INEGI. Cuatro sentencias se dictaron favorablemente al INEGI. A finales de diciembre de 2015 continuaba uno en Proceso (Dirección de Finanzas y Tesorero Municipal. Mérida, Yucatán), de los cuales en el 2015 se atendieron tres juicios con un importe por recuperar para el Instituto de 4.5 millones de pesos.

- **Índice Nacional de Precios al Consumidor**

De los 130 juicios que se han atendido, al 31 de diciembre de 2015 se han resuelto 64, en todos los casos con sentencias favorables para el Instituto, toda vez que se ha logrado demostrar que el procedimiento de cálculo y publicación del Índice Nacional de Precios al Consumidor, está en estricto apego a las facultades que se derivan de la Reforma Constitucional al Artículo 26 apartado B, a los artículos 20 y 20-Bis del Código Fiscal de la Federación y a la Ley del Sistema Nacional de Información Estadística y Geográfica (LSNIEG) Artículo 59, Fracción III, inciso a y Artículo Transitorio Décimo Primero.

Durante 2015, se atendieron 77 juicios de nulidad, de los cuales en el periodo se recibieron 27 demandas nuevas en las que se impugna la elaboración, cálculo y publicación de diversos Índices Nacionales de Precios al Consumidor; se obtuvo 11 resoluciones favorables al INEGI. Derivado del seguimiento de estos juicios se elaboraron 38 contestaciones de demanda y se interpusieron 28 recursos de reclamación y se atendieron 12. El Cuadro 12.3 sintetiza la información de 2011 a 2015.

Cuadro 12.3 INEGI. Juicios relativos al Índice Nacional de Precios al Consumidor (INPC) 2011-2015*

Al 31 de diciembre	Inicio	Altas	Bajas	Final
2011	0	5	0	5
2012	5	52	4	53
2013	53	14	25	42
2014	42	32	24	50
2015	50	27	11	66
2011-2015	0	130	64	66

– Juicios de Amparo Indirecto

En el periodo 2015 se atendieron 22 juicios de amparo indirecto administrativo, destacando que los seis resueltos en dicho periodo, fueron favorables al Instituto.

– Juicios Administrativos

En el ejercicio 2015, se atendieron 21 juicios administrativos, de los cuales se concluyeron dos de manera favorable el INEGI, en el sentido de considerar legal la forma en que el INEGI entera las cuotas y aportaciones al ISSSTE.

Se atendieron dos recursos administrativos, uno promovido por el Instituto en contra de una resolución de carácter fiscal y otro derivado de una reclamación de indemnización por supuesta responsabilidad administrativa irregular del INEGI.

– Controversias Constitucionales

En el 2015 se dio seguimiento a dos Controversias Constitucionales sustanciadas ante la Suprema Corte de Justicia de la Nación.

– Quejas ante la Comisión Nacional de Derechos Humanos

En el periodo enero-diciembre 2015 se atendieron tres procedimientos administrativos ante la Comisión Nacional de los Derechos Humanos.

– Requerimientos de información

Se recibieron y atendieron 669 requerimientos por parte de diversas autoridades y particulares, en los que solicitan información, como domicilios, fotografías aéreas, datos estadísticos, planos topográficos, así como sobre el Índice Nacional de Precios al Consumidor.

12.2 Recursos Humanos

12.2.1 Servicio Profesional de Carrera

El Comité Técnico de Profesionalización (CTP) realizó en 2015, 11 sesiones ordinarias y siete extraordinarias, mediante las cuales se analizaron y dictaminaron 136 aspirantes ganadores de Enlace y Mando y 56 Operativos, 103 plazas desiertas de Enlace y Mando y siete Operativos y 16 movimientos laterales de Enlace y Mando y uno de Operativo.

En el curso del año se interpusieron 68 recursos de reconsideración, de los cuales el CTP emitió 36 resoluciones: 26 de ellas confirmaron el acto reclamado y 10 lo revocaron. El Presidente del CTP emitió a su vez 25 acuerdos de desechamiento, uno quedó sin materia y seis se encuentran en proceso.

En 2105 se autorizaron y publicaron 14 convocatorias públicas y abiertas para ocupar 313 plazas de Enlace y Mando y 11 convocatorias de plazas de nivel operativo de confianza para ocupar 77 plazas. En respuesta a estas convocatorias se registraron 20 824 aspirantes en plazas de Enlace y Mando y 7 120 en plazas de Operativos.

Se programaron además 4 231 evaluaciones de conocimientos técnicos para Enlace y Mando, y 2 101 de operativo de confianza. Se evaluaron 214 candidatos, de los cuales 125 fueron de nivel Enlace y Mando y 89 de nivel operativo de confianza.

En agosto de 2015, se aplicó examen de conocimientos a tres servidores públicos de libre designación que solicitaron su incorporación al SPC por haber ingresado al INEGI después de la entrada en vigor del Estatuto del SPC, conforme a lo establecido en la fracción III, inciso a), de los Criterios para la ocupación de plazas mediante permuta y para el cambio de adscripción o transferencia de plazas ocupadas, de los cuales dos lo acreditaron.

En febrero de 2015 se publicaron los resultados de la evaluación de desempeño 2014 de 5 422 Servidores Públicos Profesionales de Carrera (SPPC) de Enlace y Mando y 5 679 de nivel operativo de confianza. Por su parte el 11 de diciembre de 2015 se publicaron los resultados de la evaluación de desempeño 2014 de 31 Servidores Públicos Profesionales de Carrera de Enlace y Mando, 26 de nivel operativo de confianza y 8 servidores públicos que ocupaban puestos de libre designación y que solicitaron su incorporación al SPC.

El 31 de marzo de 2015, la Comisión del SPC del INEGI emitió tres acuerdos mediante los cuales se aprobaron los siguientes Lineamientos: "Lineamientos para la evaluación del desempeño de los Servidores Públicos Profesionales de Carrera de nivel de enlace y mando del INEGI para el 2015", "Lineamientos para la evaluación del desempeño de los Servidores Públicos Profesionales de Carrera de nivel Operativo de confianza del INEGI para 2015", y los "Lineamientos para la evaluación de los servidores públicos que ocupaban puestos de libre designación y que solicitan su incorporación al Servicio Profesional de Carrera." En esta misma dirección, el 29 de junio, se emitió también el acuerdo de aprobación de los Lineamientos que regulan los procesos de separación definitiva y temporal del Servicio Profesional de Carrera del Instituto Nacional de Estadística y Geografía.

12.2.2 Administración del Personal, de Sueldos y Prestaciones Sociales

- Administración de Personal

Se atendieron un total de 252 solicitudes de plazas presupuestales lo cual involucró la liberación de 15 742 plazas (3 121 de Mando, 4 998 de Enlace y 7 623 de nivel operativo), y 1 604 solicitudes de plazas eventuales con la liberación de 104 783 plazas (479 de Mando, 7 209 de Enlace y 97 095 operativo).

Se tramitaron las Licencias Prepensionarias y Bajas correspondientes al Personal Incorporado al Programa de Retiro Voluntario y Reconocimiento a los Trabajadores del INEGI por la Conclusión de la Prestación de sus Servicios en Forma Definitiva para el Ejercicio Fiscal 2015 (PRV).

Se tramitaron 70 solicitudes de recuperación del Seguro de Vida Institucional por Invalidez o fallecimiento, y se entregaron 104 cheques a los interesados. Se tramitaron 168 solicitudes de recuperación del Seguro de Separación Individualizado y se entregaron 100 cheques a los interesados.

Por lo que corresponde al Seguro de Gastos Médicos Mayores, se realizaron 3 654 altas y reincorporaciones, además de 2 966 de bajas de titulares en la colectividad, así como 7 211 incrementos de sumas aseguradas, modificaciones de datos, inclusión y baja de beneficiarios.

Se descentralizaron hacia las Unidades Administrativas los movimientos del Seguro de Vida y del Seguro de Separación Individualizado, gracias a la implementación de los correspondientes nuevos módulos en el Sistema Integral de Administración (SIA).

Se implementó la mejora y adecuación de la información y productos generados por los módulos de Movimientos de personal y Seguros del SIA junto con las Direcciones Regionales, con lo que se optimizó la impresión de constancias de nombramiento.

Se desarrolló el Módulo de las Plantillas SIA que será implementado en el ejercicio 2016, con lo que, en cumplimiento con lo establecido en los Lineamientos de Austeridad, Ajuste al Gasto Corriente, Mejora y Modernización de la Gestión para el ejercicio fiscal 2015, eliminará el uso de papel en los procesos involucrados.

Se emprendió la campaña de actualización de información en el Módulo de Capital Humano, con el objeto de disponer de una base de datos con información laboral y académica actual, para identificar habilidades, aptitudes y trayectoria del personal del Instituto.

Se concluyó la estandarización de expedientes de personal, mediante la cual se integraron, digitalizaron y clasificaron 16 487 expedientes de personal que contienen un acervo de 1 622 415 documentos, con lo cual se logró una armonización en medios electrónicos y físicos de la documentación contenida, generando eficacia en el proceso y en el resguardo.

Se implementó el Módulo del Servicio Social en el SIA, a nivel institucional, con el objeto de organizar el registro y control de aspirantes para la prestación de Servicio Social, Residencia Profesional y Estadía en el Instituto, lo cual contribuyó con la simplificación en el trámite de ingreso a los diferentes proyectos que tienen las unidades ejecutoras.

Se presentó el Diagnóstico sobre la evolución, en los últimos diez años (del 2005 al 2015), de los sueldos y salarios que cubren a los servidores públicos de los mandos medio y superior del Instituto Nacional de Estadística y Geografía, en cumplimiento y con fundamento en los artículos Transitorio Décimo Primero del Presupuesto de Egresos de la Federación para el Ejercicio Fiscal 2015 y el numeral 23 de los Lineamientos de Austeridad, Ajuste de Gasto Corriente, Mejora y Modernización de la Gestión del Instituto Nacional de Estadística y Geografía para el Ejercicio Fiscal 2015.

- Personal y Vinculación Laboral

En 2105 se integraron, analizaron y dictaminaron los expedientes de 334 servidores públicos (137 en Oficinas Centrales y 197 en Direcciones Regionales) que solicitaron su incorporación al Programa de Retiro Voluntario y reconocimiento al personal del INEGI por la conclusión de la prestación de sus servicios en forma definitiva para el ejercicio fiscal 2015 (PRV 2015), de los que 285, con más de 20 años de servicio, recibieron dictamen favorable.

Se emitieron además 5 302 documentos oficiales para trabajadores del Instituto, entre Hojas Únicas de Servicio, Constancias y Bajas oficiales. Se ejecutaron 19 sanciones impuestas por la Contraloría Interna, se rindieron 539 informes a autoridad, se generaron 534 modificaciones de horario para el personal y se autorizaron 324 exenciones de registro de asistencia.

Por lo que corresponde a Seguridad Social, se aplicaron 251 licencias por enfermedad, se realizaron 130 trámites de riesgos de trabajo, se aplicaron 17 dictámenes de invalidez determinados por el ISSSTE, donde los padecimientos más frecuentes fueron enfermedades crónico-degenerativas.

El Servicio Médico del INEGI en Aguascalientes realizó 29 053 consultas (24 397 en el edificio Sede, 2 985 en el edificio Héroes y 1 671 en el Centro Asistencial). Dentro del marco del programa "Vida Saludable" se realizaron diversas campañas en coordinación con el ISSSTE, relativas a nutrición, vacunación (1 079 dosis aplicadas), salud bucal e hipertensión, entre otras.

En lo que corresponde a Préstamos ISSSTE, se recibieron y aplicaron en nómina a nivel nacional 4 427 órdenes de descuento del ISSSTE y 1 117 del Fondo de la Vivienda del Instituto de Seguridad y Servicios Sociales de los Trabajadores del Estado (FOVISSSTE). Asimismo se expidieron 1 258 constancias de retenciones de créditos personales e hipotecarios. Se realizaron diez sorteos de Préstamos Especiales del ISSSTE, mediante los cuales se otorgaron 395, y se gestionaron 1 054 Préstamos Ordinarios.

Se organizaron desayunos para festejar el Día de las Madres en oficinas centrales y en las diversas unidades administrativas regionales, a los cuales asistieron 6 583 madres trabajadoras en toda la República, destacando el desayuno en la ciudad de Aguascalientes con 2 101 festejadas. Durante abril se realizaron los Mini Planes Vacacionales de primavera en 11 ciudades, con participación de 1 100 menores. En el verano, el Plan Vacacional se desarrolló en 27 ciudades, beneficiándose 2 014 hijos en edad escolar de primaria de trabajadoras y trabajadores del Instituto.

Se realizó también la etapa Regional del XXIV Encuentro, Cultural, Deportivo y Recreativo, en la cual contendieron 5 139 servidores públicos. En las etapas de Zona - Coahuila (Zona Norte), Puebla (Zona Sur) y Querétaro (Zona Centro)- participaron 1 426 trabajadores.

Dentro del Programa Somos cultura, se llevaron a cabo actividades dentro de diversas manifestaciones artísticas y de difusión cultural, como conciertos musicales, obras de teatro, presentaciones de libros, instalaciones y exposiciones fotográficas y de artes plásticas, en las que participaron los servidores públicos del Instituto. Además, se impartieron cuatro Talleres dirigidos al personal y su familia: Fotografía I y II, Dibujo y Pintura, y Activación Física, en los que participaron 234 personas.

En el curso del año se atendieron diariamente, en promedio, 200 hijos de trabajadoras y de trabajadores del Instituto en el Centro Asistencial, a través de actividades lúdicas, recreativas y deportivas. En la Escuela infantil de Fútbol participaron un promedio de 130 niños de entre 6 y 12 años, en 7 categorías.

Finalmente, se realizaron 24 769 acciones de servicio académico a trabajadoras, trabajadores y familiares, a la vez que se proporcionaron 5 264 servicios en la Biblioteca Infantil y en la Ludoteca se atendieron 1 260 personas, lo que representó un promedio diario de 30 servicios de promoción y fomento a la lectura, actividades culturales y recreativas. Además, se impartieron talleres de Protección Civil relativos a la integración del Programa Interno y del Plan de Emergencias y Protocolos.

- Administración de Sueldos

Conforme al calendario autorizado, se realizaron los pagos de la nómina institucional de acuerdo al Manual que regula las percepciones de las y los servidores públicos del INEGI para el ejercicio fiscal 2015, conformada por 24 quincenas, tres nóminas de aguinaldo y una nómina para el pago de diferencias por incremento en el tabulador de sueldos autorizado por la Junta de Gobierno, además de los pagos de las prestaciones de conformidad con las Condiciones Generales de Trabajo y la normatividad aplicable.

Respecto a la Encuesta Intercensal 2015, se generaron 24 nóminas de sueldos y 3 nóminas de aguinaldo. Asimismo, se cubrieron los pagos por concepto de reclamos de sueldos, prima vacacional y aguinaldo. De igual manera, se brindó el apoyo necesario a las Unidades Administrativas del Instituto, con la finalidad de que el personal contratado para dicho ejercicio estadístico recibiera en tiempo y forma el pago de sus nóminas y prestaciones.

Con relación a las prestaciones que se otorgan en vales de despensa a través de monederos electrónicos, en el curso del año se ejercieron recursos que superan los 133 millones de pesos, que beneficiaron alrededor de 15 mil trabajadoras y trabajadores del Instituto. El esquema de remuneraciones en vales de despensa comprende las prestaciones de Día de Reyes, Día del Niño, Día de la Madre, Día del Padre, útiles escolares, Empleado del Mes y Medida de fin de año.

Con motivo del PRV 2015, se tramitaron las liquidaciones correspondientes a 285 trabajadoras y trabajadores con un costo ejercido de 102.3 millones de pesos. En cumplimiento a lo establecido en la Ley del Instituto de Seguridad y Servicios Sociales de los Trabajadores del Estado y a efecto de que fueran depositados en las cuentas individuales los recursos del personal del INEGI, se enteró al ISSSTE el Ahorro Solidario por un monto total de 46.4 millones de pesos, de los cuales 11 millones de pesos corresponden a las cuotas de los trabajadores y 35.4 millones de pesos a las aportaciones patronales del Instituto.

Las demás obligaciones laborales, fiscales y de seguridad social que derivan del pago de remuneraciones, se cumplieron en términos de la normatividad y disposiciones aplicables cubriendo los pagos respectivos a las diversas instancias por un importe de 2 208.7 millones de pesos.

En el mes de julio se programaron las actividades relativas a la liquidación anual del vigésimo sexto ciclo del Fondo de Ahorro Capitalizable de los Trabajadores al Servicio del Estado (FONAC), a fin de que se entregaran los fondos ahorrados al personal. El importe de la liquidación ascendió a más de 81 millones de pesos y resultaron beneficiados cerca de 7 mil servidoras y servidores públicos.

En el mes de febrero se presentó la declaración informativa de sueldos y salarios del ejercicio fiscal 2014 ante el Servicio de Administración Tributaria (SAT). Asimismo se realizó el cálculo anual del impuesto sobre la renta y se generaron las constancias de percepciones y retenciones a más de 47 mil personas.

En materia de emisión de comprobantes fiscales digitales por Internet de remuneraciones, se generaron cerca de 1.3 millones de comprobantes. Dichos comprobantes se pusieron a disposición del personal a través del SIA Nómina y la Intranet Institucional, en cumplimiento a lo establecido en la Ley del Impuesto Sobre la Renta, el Código Fiscal de la Federación y demás disposiciones fiscales aplicables.

A partir del mes de enero, se mejoró el procedimiento de pagos al INFONACOT y, en cumplimiento con las instrucciones del ISSSTE, se realizaron ajustes al SIA Nómina con lo que, a partir del mes de marzo los pagos por concepto de seguridad social se llevan a cabo a través del sistema denominado SERICA NÓMINA.

12.2.3 Comunicación Organizacional

En 2015 se realizaron 33 estrategias de comunicación interna, entre ellas, Consulta de Clima Organizacional, Convivencia, Blindaje electoral y Seguridad de la Información.

Se imprimieron 212 productos comunicacionales (carteles, identificadores, fichas técnicas, trípticos, reconocimientos, comprobantes de pago, personificadores, pendones, etcétera). Además se elaboraron, revisaron y corrigieron 1 422 notas informativas que se incorporaron a la Intranet. Se editaron y diseñaron 22 números de la Revista digital Entorno y se llevaron a cabo 12 actualizaciones de los contenidos de la Intranet. Se editaron y diseñaron 49 números del boletín digital En Síntesis y se realizaron 12 servicios correspondientes a la administración de la cuenta com.organizacional

En el curso del año se llevaron a cabo cuatro visitas de diagnóstico en materia de comunicación interna a las direcciones regionales Noreste, Sureste, Sur y Oriente.

12.2.4 Capacitación y Calidad

En 2015 se capacitaron 12 341 servidores públicos que integraron la plantilla institucional durante este año, lo que representó un 67% del total. Por su parte del total del personal femenino se capacitó 69% y del masculino el 66%. La duración de la capacitación del personal fue en promedio de 16 horas. Se impartieron 3 363 eventos, de los cuales el 97% fueron con instrucción interna.

Para dar cumplimiento a los Lineamientos para la Evaluación del desempeño de los Servidores Públicos Profesionales de Carrera 2015, en el curso de 2015 se capacitaron 67 personas.

El Programa INEGI a la mano, dirigido a los sectores estratégicos a nivel nacional, atendió en 2015 a 498 diferentes instituciones, a través de 645 eventos en los que participaron 6 838 personas en programas sobre diferentes temáticas del INEGI, en modalidades presencial y en línea, con un total de 6 904 horas impartidas.

Se llevaron a cabo 62 sesiones de asesoría y se diseñaron y documentaron cuatro procesos para la Acreditación del Laboratorio de Análisis de Materiales de la Dirección General de Geografía y Medio Ambiente (DGGMA).

En apoyo al Programa Anual de Equidad de Género Institucional, se administró la capacitación a 1 468 funcionarios del INEGI en 16 cursos distintos, tanto en la modalidad a distancia como presencial. Todo ello con el apoyo de 6 instituciones nacionales e internacionales especializadas en temas de género.


Se llevó a cabo la Consulta de Clima Organizacional 2015, en la que participaron 11 763 trabajadoras y trabajadores del INEGI, lo que representó 89.8% del personal permanente. Se realizó, finalmente, entre el 31 de julio y el 21 de noviembre, el Diplomado en Catastro Territorial Multifinalitario impartido por la Benemérita Universidad Autónoma de Puebla, con una duración de 180 horas, atendiendo a 44 especialistas de la DGGMA.

12.3 Recursos Financieros

12.3.1 Tesorería

Durante el ejercicio 2015, se obtuvieron 41.2 millones de pesos (que representa un incremento del 8%, respecto al 2014) por concepto de rendimientos derivados de la inversión de disponibilidades financieras y bancarios por depósitos a la vista. Conforme al siguiente gráfico.

Gráfico 12.1 INEGI. Rendimientos obtenidos por trimestre, 2015
(Millones de pesos)



Durante 2015, la Tesorería realizó el pago de las obligaciones contraídas por las Unidades Administrativas del Instituto a favor de proveedores de bienes y servicios, así como a los servidores públicos por concepto de nómina, viáticos y pasajes, gastos de campo, entre otros, dicho proceso de pago se ejecutó en forma eficiente y eficaz, lo que coadyuvó a que las Unidades Administrativas pudieran cumplir con oportunidad sus objetivos y metas. Se ejecutaron 633 397 transacciones bancarias para dar cumplimiento a las operaciones de pago registradas.

Respecto del Programa de Cadenas Productivas, el Instituto reporta un total de 3 591 documentos registrados que equivalen a 310 mdp, (incremento del 68 %, respecto al 2014) de los cuales 246 documentos fueron descontados por los proveedores de bienes y servicios.

Para dar cobertura a la Encuesta Intercensal 2015, la Tesorería del Instituto instrumentó durante el ejercicio 2015, los medios de pago para la dispersión masiva de recursos a aproximadamente 60 mil tarjetas distribuidas a nivel nacional (incremento de 114%, respecto al 2014) esto con el objeto de garantizar y transparentar el pago al personal por concepto de nómina, gastos de campo y viáticos.

Dada la proximidad de la conclusión de la vigencia de los servicios bancarios y financieros contratados con Banamex en diciembre de 2015, se confirmó en el mes de octubre la ampliación de la vigencia hasta el 31 de diciembre de 2016 bajo las mismas condiciones tarifarias y de servicio para el Instituto, logrando beneficios adicionales a favor de los empleados del Instituto entre los que destacan la instalación de 3 cajeros automáticos en los Edificios en Guadalajara, Puebla y Aguascalientes (Edificio Sede), reducción de la tasa en crédito de nómina al 16.25% e incremento del seguro por muerte accidental a 70 mil pesos.

Por otra parte, con base en lo señalado en artículo Tercero Transitorio de la Norma Interna de Viáticos, Pasajes y Gastos de Campo del Instituto, durante el presente ejercicio, se diseñó y desarrolló una nueva aplicación informática en SIA para el registro y control de Comisiones Nacionales, con un enfoque de simplificación y modernización administrativa que permitirá, en forma ordenada, registrar solicitudes de viáticos y pasajes y su comprobación. Se cumple implementar el 1º de octubre, destacando las actividades para impartir capacitación presencial en 12 sedes del Instituto a 350 asistentes, se realizó el registro masivo de 1 407 usuarios para operar la nueva aplicación y de 307 servidores públicos facultados para autorizar oficios de comisión.

12.3.2 Contabilidad Gubernamental y Armonización Contable

En materia de Contabilidad Institucional, y con la finalidad de dar continuidad a la implementación de la Ley General de Contabilidad Gubernamental, así como la atención de las decisiones establecidas por el Consejo Nacional de Armonización Contable (CONAC), quien es el órgano de coordinación para la armonización de la contabilidad gubernamental, responsable de emitir las normas contables y lineamientos para la generación de información financiera que aplicarán los entes públicos, la Dirección de Contabilidad Institucional emprendió las siguientes acciones:

Se efectuaron y publicaron actualizaciones en la Normateca Interna del INEGI al Manual del Sistema Integral de Contabilidad Institucional para el Ejercicio 2015, derivado de lo siguiente:

- Acuerdos publicados en el Diario Oficial de la Federación (DOF) el 22 de diciembre de 2014, por el CONAC, en virtud de lo cual se agregaron las cuentas de Revalúos de bienes inmuebles, y la de inversión pública, originando así actualizaciones a los instructivos, procedimientos contables y a los formatos de los Estados Financieros.
- Adecuación en agosto acorde con la incorporación de la cuenta de Bienes Artísticos y las actualizaciones a los instructivos, procedimientos contables y los formatos de los Estados Financiero.
- Acuerdos del CONAC publicados en el DOF el 30 de septiembre de 2015, llevaron a actualizar el Marco Jurídico, así como descripciones de distintas subcuentas, dando pie a actualizaciones a los instructivos, procedimientos contables y los formatos de los Estados Financieros.

Las modificaciones al Manual del Sistema Integral de Contabilidad Institucional, motivaron la actualización del Sistema de Registro Contable del Instituto, denominado SIA Contabilidad.

- De conformidad con la fracción III del Cuarto Transitorio de la Ley General de Contabilidad Gubernamental, se publicaron trimestralmente en la página de Transparencia del Instituto los Estados Financieros Consolidados, así como la Relación de los Bienes Muebles e Inmuebles que conforman el patrimonio del Instituto, apartado Información Contable.
- A partir de junio se realizó la Depreciación y actualización del Valor Contable de los Bienes Inmuebles Propiedad del Instituto, con el valor que determinó el Instituto de Administración y Avalúos de Bienes Nacionales (INDAABIN).

Por lo que se refiere a los informes financieros, que de conformidad con los artículos 74, fracción VI de la Constitución Política de los Estados Unidos Mexicanos, 52 de la Ley General de Contabilidad Gubernamental, 83 fracción VI de la Ley y 292 del Reglamento de la Ley Federal de Presupuesto y Responsabilidad Hacendaria, se entregaron en tiempo y forma a la Unidad de Contabilidad Gubernamental (UCG) de la Secretaría de Hacienda y Crédito Público (SHCP), lo siguiente:

- El Informe de la Cuenta de la Hacienda Pública Federal 2014, enviado a través del Sistema para la Integración de la Cuenta Pública a la vez que se entregó un disco compacto con la información de Relación de los Bienes Muebles e Inmuebles que conforman el patrimonio del Instituto y la liga específica de Internet donde se puede consultar dicha información, dando cumplimiento al Lineamiento 4 Inciso E) numeral i) de los Lineamientos Específicos para el Poder Legislativo, Poder Judicial y Órganos Autónomos para la integración de la Cuenta de la Hacienda Pública Federal 2014.
- La información contable relativa a los Informes Trimestrales de marzo y de Avance de Gestión al mes de junio de 2015.

- Mensualmente se emitieron los Estados Financieros Consolidados del Instituto en tiempo y forma de conformidad con las fechas establecidas en el Programa de Actividades para la Consolidación de Información Contable Mensual.
- En el mes de marzo 2015, el Despacho Externo Prieto, Ruiz de Velasco y Cía., SC, auditor externo designado en términos de lo dispuesto en la fracción II del artículo 91 de la Ley, emitió un Dictamen sin salvedades, en virtud de que los Estados Financieros del INEGI, presentaron razonablemente en todos los aspectos importantes la Situación Financiera del Instituto al 31 de diciembre del 2014 y el resultado de sus operaciones, las variaciones en el patrimonio y los cambios en la situación financiera por el ejercicio terminado en esa fecha.

En atención a la Disposición General 11 de los Lineamientos para la Rendición de Cuentas 2008-2015 que deberán cumplir las Unidades Administrativas y las Direcciones Generales Adjuntas del nivel central del INEGI, se preparó los siguientes documentos.

- Los Estados Financieros Consolidados del Instituto del periodo 1° de enero al 30 de septiembre de 2015, que fueron dictaminados por el Despacho Externo Prieto, Ruiz de Velasco y Cía., SC, Auditor Externo designado por la Junta de Gobierno del Instituto.

El 30 de noviembre de 2015, el Despacho referido presentó informe, mediante el cual indica que auditó los Estados Financieros del Instituto Nacional de Estadística y Geografía, Organismo Público Autónomo, que comprenden el estado de situación financiera, el estado analítico del activo, el estado analítico del pasivo y el estado analítico de deuda y otros pasivos al 30 de septiembre de 2015 y 31 de diciembre de 2014, y el estado de actividades, de variaciones en la hacienda pública, de flujos de efectivo y de cambios en la situación financiera, así como el reporte de transferencias, asignaciones, subsidios y otras ayudas, correspondientes al periodo intermedio y al año, terminados en esas fechas, respectivamente; así como, el informe sobre pasivos contingentes, el resumen de las políticas contables significativas y otra información explicativa, emitiendo una Opinión favorable sobre la razonabilidad de las cifras financieras e indicando que los estados financiero fueron preparados por la administración del Instituto de conformidad con las disposiciones en materia de información financiera establecidas en la Ley General de Contabilidad Gubernamental, en los Acuerdos establecidos por el Consejo de Armonización Contable y en el Manual Interno del Sistema Integral de Contabilidad Institucional del Instituto Nacional de Estadística y Geografía.

En materia Fiscal, con base en la Resolución Miscelánea Fiscal 2015 y adecuaciones a la fracción VIII del artículo 32 primer párrafo de la Ley del Impuesto al Valor Agregado y 32-G Fracción II del Código Fiscal de la Federación, se difundió a través de la Normateca interna, las siguientes disposiciones:

- En enero, la correspondiente a las políticas de operación que regulan la operación y presentación de la Declaración Informativa de Operaciones con Terceros.
- En febrero la Declaración Anual Informativa Múltiple, atendándose oportunamente todas y cada una de las obligaciones fiscales mensuales que tiene el Instituto ante el Sistema de Administración Tributaria de la SHCP de conformidad con lo establecido en la legislación fiscal.
- De igual manera, se atendieron y difundieron las modificaciones realizadas, tanto en las Resoluciones de Miscelánea Fiscal publicadas en 2015 por la SHCP como en la Ley del Impuesto al Valor Agregado, la Ley del Impuesto sobre la Renta y sus Reglamentos, así como en el Código Fiscal de la Federación a los responsables de las áreas administrativas del Instituto.
- Mantenimiento, Automatización y Simplificación de los Sistemas de Registro Contable.

Durante el ejercicio 2015, se aplicaron mejoras a los Sistemas Contables del Instituto, las cuales aportaron nuevas funcionalidades y celeridad a los distintos sistemas, permitiendo un acceso más fácil a los usuarios e incrementando el rendimiento de las distintas operaciones.

En lo que respecta al mantenimiento al SIA-Contabilidad, destacan las siguientes actividades:

- Se actualizaron las formas y referencias contables acordes con los requerimientos de las áreas solicitantes.
- Se fortaleció el módulo de registro y modificación de pólizas permitiendo restringir las opciones de registro.
- Se simplificó la administración del control de los folios y la emisión de cheques nominativos de las chequeras de las Unidades Administrativas y el proceso de cierre mensual.
- Se optimizó el tiempo de afectación de las pólizas automáticas, se incrementó la validación de la congruencia de la información y se continuó con la automatización de operaciones manuales y la actualización de la documentación técnica del sistema.

En cuanto al Sistema Integral de Contabilidad Institucional (SICI), se continuó con el mantenimiento, simplificación y automatización de los siguientes procesos:

- La presentación de los Estados Financieros Consolidados, el registro y conformación de las integraciones contables, la programación de procesos, la validación de notas a los estados financieros.
- Se optimizó el proceso de administración de los firmantes de los Estados Financieros y se incorporó la funcionalidad para el registro contable y consulta de los bienes inmuebles propiedad del Instituto, así como de su depreciación y, de igual forma, se generaron los reportes de depreciación de bienes inventariables así como la emisión de notas del estado financiero.
- Se actualizó y simplificó la generación de los Estados Financieros para el ejercicio 2015, el registro contable de la base gravable, la generación de integraciones contables de Ingresos por Venta, la actualización en la administración de expedientes de archivo contable, así como los reportes de validación y consolidación contable.

En cuanto al proceso de automatización del registro contable, el SIA Contabilidad ha observado una continua sistematización del registro de las pólizas, con el hecho de que durante el ejercicio 2015 se generaron 816 845 pólizas, de las cuales 89.6% corresponden a registros automatizados y el 10.4% restante a registros manuales.

• Archivo Contable

La gestión del Archivo Contable del Instituto ha sido una prioridad para esta área, por ello, en 2015 se ha incrementado el esfuerzo de depuración y baja del Archivo Contable por parte de las Unidades Administrativas, por lo que durante este ejercicio, la DGAPOP gestionó y obtuvo la autorización de la UCG de la SHCP para dar de baja 196.80 toneladas de Archivo Contable de la totalidad de las Unidades Administrativas, dado que esta documentación ya cumplió su plazo de guarda y custodia como se observa en la Cuadro 12.2

Cuadro 12.2 INEGI. Documentación autorizada por la SHCP para baja, 2015 (Toneladas)

Periodo de la Documentación	Unidades Administrativas	Documentación		
		Autorizada por la SHCP para su Baja	Destruída	En procesos de destrucción
1985-2004	37	127.18	127.18	0.0
2005-2009	38	69.62	0.98	68.64
Total		196.80	128.16	68.64

En el marco del Programa Institucional de Depuración y Baja de Archivo Contable, la DGAPOP a través de la DCI realizó la formalización de las bajas autorizadas ante la UCG de la SHCP, enviando las actas circunstanciadas de la destrucción de la documentación contable del periodo 2004 y anteriores de la totalidad de las Unidades Administrativas. Lo anterior, de conformidad con la Norma de Archivo Contable Gubernamental NACG-01 Disposiciones Aplicables al Archivo Contable Gubernamental. Al término de este proceso, el Instituto se encuentra libre de papel de los expedientes contables de ese periodo, lo que supone que, las Unidades Administrativas sólo conservan de este periodo la documentación que no haya cumplido su plazo de conservación o cuando se trate de inversiones en activos fijos, obras públicas, así como la que sustente recomendaciones u observaciones de áreas fiscalizadoras por solventar, y aquella que sirva de base para el fincamiento de responsabilidades, denuncias ante el Ministerio Público, litigios pendientes, observaciones o controversias de cualquier índole así como estados financieros y libros principales por considerar que tienen posible valor histórico. De igual manera, se envió el acta circunstanciada correspondiente a la destrucción de la documentación contable del periodo 2004-2008 de la DCI.

12.4 Recursos Materiales y Servicios Generales

Una de las mayores responsabilidades de la Dirección General de Administración del INEGI, es asegurar que la provisión de recursos materiales y servicios generales que recibe cada una de las Unidades Administrativas del Instituto se distinga por su eficiencia, eficacia y transparencia. En este sentido, es básico contar con una clara política institucional en materia de adquisiciones, almacenes e inventarios, servicios generales, protección civil, obra pública, infraestructura eléctrica y electromecánica, medio ambiente, así como de organización y conservación de archivos.

12.4.1 Actualización de la Normatividad

En el curso del año se actualizó la normatividad relativa a la gestión de los recursos materiales y la prestación de los servicios generales del Instituto. El cuadro 12.3 registra los documentos actualizados.

Cuadro 12.3 INEGI. Actualización del marco normativo de recursos materiales y servicios generales, 2015

Disposición	Fecha de Publicación en la Normateca Institucional
Normas en materia de Adquisiciones, Arrendamientos y Servicios del Instituto Nacional de Estadística y Geografía	6 de abril de 2015
Manual de Adquisiciones, Arrendamientos y Servicios del INEGI	26 de junio de 2015
Manual de Integración y Funcionamiento del Comité de Adquisiciones, Arrendamientos y Servicios	18 de mayo de 2015
Manual de Integración y Funcionamiento de los Subcomités de Adquisiciones, Arrendamientos y Servicios Regionales	
Manual de Integración y Funcionamiento del Comité de la Unidad Central de Protección Civil	28 de abril de 2015
Manual de Integración y Funcionamiento de los Subcomités de Protección Civil del INEGI	
Manual de Obras Públicas y Servicios Relacionados con las Mismas del INEGI	17 de abril de 2015
Manual de Procedimientos de la Dirección General Adjunta de Recursos Materiales y Servicios Generales	25 de agosto y 18 de diciembre de 2015
Guía de Operación del Programa de Consumo Responsable de Materiales de Oficina del Sistema de Manejo Ambiental	
Guía de Operación del Programa de Eficiencia Energética del Sistema de Manejo Ambiental	22 de diciembre de 2015
Guía de Operación del Programa del Uso Eficiente y Racional del Agua del Sistema de Manejo Ambiental	

12.4.2 Sistematización de Procesos

Constituye una actividad relevante el modernizar el quehacer de recursos materiales y servicios generales, como un apoyo para la conducción de la política institucional y cumplimiento de la normatividad aplicable.

En este rubro se destacan las principales actividades desarrolladas:

- En el mes de noviembre se llevó a cabo la puesta en operación del Módulo de la Sistematización de Pedidos, Compras Directas y Órdenes de Servicio a través del SIA-Adquisiciones, a fin de que las áreas contratantes del Instituto, puedan elaborar los documentos correspondientes de manera electrónica, aprovechando la información proveniente de los Módulo de Adjudicaciones Directas (MADI) y el de Invitaciones a Cuando Menos Tres Personas (MII). Lo anterior permitirá agilizar la elaboración de los documentos que se requieren para cumplir en tiempo y forma con lo previsto en el artículo 64 de las Normas en materia de Adquisiciones, Arrendamientos y Servicios del INEGI y el numeral 14.4 del Manual de Adquisiciones, Arrendamientos y Servicios del INEGI y contar con expedientes electrónicos con la documentación administrativa y legal necesaria para la formalización de tales procedimientos.
- El día 5 de noviembre se publicó en el portal de Internet del Instituto el Acervo Histórico en Línea, cuyo objetivo es promover el uso y aprovechamiento social de la información estadística y geográfica que ha generado el Instituto a lo largo de su trayectoria; en él se presenta la imagen de los documentos en alta resolución y la ficha de descripción archivística correspondiente. Las búsquedas se realizan por colección, año, tema, entidad e institución. La aplicación también puede ser consultada en teléfono móvil. El desarrollo de la aplicación se realizó en coordinación con la DGAI.

12.4.3 Capacitación

En atención a la responsabilidad que le confiere el Reglamento Interior a la Dirección General Adjunta de Recursos Materiales y Servicios Generales, relativa a la conducción de la política Institucional en materia de recursos materiales y servicios generales, y con el propósito de reforzar los conocimientos del personal adscrito, principalmente a las áreas administrativas del Instituto, se impartieron los siguientes cursos o talleres de capacitación.

En el mes de febrero se llevó a cabo la impartición del curso de capacitación en materia de seguros de bienes del Instituto, en las siguientes sedes:

- Salón de Usos Múltiples del Edificio Sede, en Aguascalientes, durante los días 9 y 10 de febrero.
- Auditorio "Gilberto Loyo", ubicado en el edificio que ocupa la Dirección Regional Centro, en México, DF, durante los días 5 y 6 de febrero.

La capacitación estuvo dirigida a los directores de administración y al personal (140 servidores públicos) responsable de las actividades inherentes a la aplicación de coberturas para el reclamo e indemnización de siniestros de bienes, mediante las pólizas de seguros del Instituto.

Como parte de la estrategia de fortalecimiento a las actividades relativas a la administración de inventarios y almacén, se llevó a cabo la capacitación en esa materia, la cual fue dirigida a jefes de departamento y personal operativo que tienen encomendadas estas tareas. Este evento se realizó en dos sedes:

- Salón de Usos Múltiples del Edificio Sede, en Aguascalientes, durante los días 26 y 27 de mayo, registrando una asistencia de 64 participantes.
- Auditorio "Gilberto Loyo", ubicado en el edificio que ocupa la Dirección Regional Centro, en México, DF, durante los días 28 y 29 de mayo, registrando una asistencia de 76 participantes.

En el mes de septiembre, se llevó a cabo la capacitación relativa a la sistematización de Pedidos, Compras Directas y Órdenes de Servicios, a través del SIA-Adquisiciones. Esta capacitación tuvo la participación de 96 servidores públicos de las áreas contratantes del Instituto de direcciones generales y regionales, así como coordinaciones estatales, quienes asistieron los días 21 y 25 de septiembre de 2015, en la ciudad de Aguascalientes y México, DF, respectivamente.

En materia de Protección Civil, en el mes de junio concluyeron las 11 capacitaciones programadas, en las que participaron 282 integrantes de las unidades internas de protección civil.

En el mes de marzo se llevó a cabo la capacitación nacional para el Sistema de Equipo de Transporte (SIA-SIET), con una duración de 24 horas y una participación de 130 servidores públicos.

Entre mayo y agosto se llevaron a cabo actividades para la planeación y desarrollo del curso de actualización sobre la operación del Módulo de Archivo de Concentración. El curso se impartió durante el mes de septiembre, organizándose en cuatro grupos con un total de 58 participantes provenientes de Direcciones Regionales y Coordinaciones Estatales.

12.4.4 Adquisición de Bienes y Contratación de Servicios

El Instituto, a través del Comité de Adquisiciones, Arrendamientos y Servicios, aprobó el Programa Anual de Adquisiciones, Arrendamientos y Servicios (PAAAS), mismo que se publicó el 30 de enero de 2015 en los sistemas CompraNet y Véndale al INEGI, éste último disponible en la página Web del Instituto, cumpliendo así con lo que dispone el artículo 18 de las Normas en materia de Adquisiciones, Arrendamientos y Servicios del Instituto.

Inicialmente el PAAAS se publicó con 4 130 registros por un valor estimado de 1 029 120 342; sin embargo, en observancia a la disposición normativa arriba citada, durante los últimos 10 días hábiles de cada mes del 2015, se solicitó la apertura del sistema CompraNet para que las áreas requirentes del Instituto realizaran su actualización, finalizando con la captura de 4 893 registros en el mes de diciembre por un valor de 1 503 977 201 pesos.

En el periodo que se reporta destaca la adquisición de bienes de consumo que como parte del Programa Anual de Necesidades (PANE) planearon las diversas unidades administrativas centrales de manera consolidada, para el suministro de materiales y útiles de oficina, así como material eléctrico, material de construcción y prendas de protección, las que se formalizaron a través de contratos y pedidos correspondientes.

Conforme a lo establecido en el Programa Anual de Trabajo, se realizaron 52 investigaciones de mercado, entregadas formalmente a las áreas requirentes del Instituto en forma previa al inicio de los respectivos procedimientos de contratación.

En el año, el Comité de Adquisiciones Arrendamientos y Servicios, y el Subcomité de Revisión de Bases celebraron 68 sesiones. El Comité sesionó en 17 ocasiones y emitió 23 dictámenes o autorizaciones (8 de bienes, 10 de servicios y 5 de operación del propio Comité). El Subcomité sesionó en 51 ocasiones y emitió 59 autorizaciones (38 para bienes, 17 para servicios y 4 correspondientes a modelos de bases de convocatoria).

12.4.5 Administración de Bienes Muebles

El Comité de Bienes Muebles realizó en el año siete sesiones de trabajo (6 ordinarias y una extraordinaria), en las cuales se tomaron 38 acuerdos, de éstos 22 se refirieron a la donación de 1 186 bienes (36 % de bienes de consumo y 64 % de bienes instrumentales), con un valor de inventario de 7.5 millones de pesos, y 14 a la destrucción de bienes o materiales de desecho por un total 88 226.86 kilogramos; los dos acuerdos restantes correspondieron a asuntos derivados de la operación de dicho órgano colegiado.

Como parte de las actividades de administración y control del inventario de los bienes propiedad o cargo del Instituto, se integran mensualmente las cifras de los ingresos y bajas de los almacenes que las unidades y áreas administrativas realizan en relación con los bienes de consumo e instrumentales, así como su valor, lo cual se concilia con las áreas contables a nivel central, regional y estatal.

Con el propósito de mantener actualizado el inventario institucional de los bienes instrumentales y de consumo, a inicios del ejercicio 2015 se emitió el Programa Anual de Levantamientos Físicos, que deben cumplir las unidades y áreas administrativas de los ámbitos central, regional y estatal. El levantamiento físico de bienes instrumentales se realizó de junio a octubre, y de bienes de consumo se efectuaron dos levantamientos. Durante el ejercicio que se reporta, se proporcionaron los servicios de: limpieza, mantenimiento de áreas verdes, servicio de prevención y control de plagas, y suministro de agua purificada envasada, en los seis inmuebles que ocupa el INEGI en la ciudad de Aguascalientes.

12.4.6 Control vehicular

Con la finalidad de sustituir unidades obsoletas y/o con problemas de operación, se llevó a cabo el proceso de adquisición de diferentes vehículos de conformidad con lo siguiente:

Cuadro 12.4 INEGI. Unidades vehiculares adquiridas, 2015

Descripción	Cantidad
Camioneta tipo Pick Up doble cabina 4x2	204
Camioneta tipo Pick Up doble cabina 4x4 con caseta	40
Camioneta para pasajeros tipo SUV/Crossover	1
Automóvil tipo Sedán	1
Camioneta de carga caja seca de 3 toneladas	1

De la misma manera, se coordinó y concluyó el proceso para la venta y enajenación a través de licitación pública de 283 unidades vehiculares con antigüedad mayor a 10 años o con problemas de operación.

En el mes de octubre inició el proceso licitatorio para la contratación del servicio de suministro de combustible a través de tarjetas electrónicas, formalizándose el contrato con la empresa Si Vale México, SA de CV, el 9 de diciembre.

De conformidad con lo establecido en la Décima Primera de las Normas para la administración, el registro, afectación, disposición final y baja de bienes muebles del INEGI y en seguimiento al Programa de levantamientos físicos del inventario de bienes muebles, se realizaron dos levantamientos del parque vehicular de los rubros de "Vehículos terrestres" y "casetas". Las actividades correspondientes al levantamiento del primer semestre se llevaron a cabo en el periodo del 9 al 29 de abril de 2015 en cada una de las unidades administrativas, mientras que para el levantamiento del segundo semestre se llevaron a cabo del 10 al 29 de septiembre de 2015.

12.4.7 Eventos institucionales y Protección civil

Durante el año se atendieron un total de 2 560 eventos en el Salón de Usos Múltiples y Auditorio Carlos M. Jarque, con una participación de 58 555 personas.

Con respecto a Protección Civil, se destacan las siguientes acciones:

- Pláticas de sensibilización al personal del Instituto, sobre los temas relacionados a la atención de emergencias y al procedimiento de evacuación, quedando atendidas 312 áreas laborales dentro del Edificio Sede, con una participación de 3 751 trabajadores y proveedores de servicios.

- Como parte de las acciones para el reforzamiento de la política institucional de protección civil, se instrumentaron visitas de verificación y seguimiento a los Programas Internos de Protección Civil (PIPROC) que concluyeron en julio de 2015. Se visitaron 19 inmuebles y en 15 de ellos se brindó capacitación a un total de 376 integrantes de las unidades internas de protección civil, en aspectos relativos a la atención de emergencias.
- Del 14 al 18 de septiembre se llevó a cabo la Jornada Institucional de Protección Civil, en la que se desarrollaron diferentes actividades encaminadas a la promoción de la cultura de la autoprotección. En este marco se realizaron prácticas, simulacros y conferencias en las que participaron tanto miembros de la Comunidad INEGI como del Consejo Estatal de Accidentes, Coordinación Estatal de Protección Civil, Ejército Mexicano, Cruz Roja Mexicana, Bomberos Municipales, Seguridad Pública y Vigilancia, así como Tránsito y Movilidad.
- En lo que respecta al rubro de simulacros, es importante resaltar los efectuados sin aviso el Complejo Sede del INEGI entre abril y noviembre, en los que se realizaron ejercicios de incendio, amenaza de bomba y sismo; además de los simulacros a nivel institucional desarrollados en 62 inmuebles dentro del marco del Día Nacional de Protección Civil.
- Se readecuó el Programa Interno de Protección Civil del Instituto, de acuerdo al Reglamento de la Ley General de Protección Civil.

12.4.8 Sistema Institucional de Archivos

Con el objetivo de lograr la uniformidad institucional en el trámite de la correspondencia en las oficinas del Instituto y el uso adecuado del Módulo de Gestión (MG) del SIA-Archivos, se llevó a cabo entre los meses de abril y agosto 2015 el proyecto de Asesoría en gestión documental, mediante 10 reuniones de trabajo a las que asistieron 134 participantes entre Responsables de Archivo de Trámite y personal que colabora de las áreas de gestión de las oficinas de los titulares de las unidades y áreas administrativas del nivel central, radicadas en Aguascalientes y en México, DF. Resultado de lo anterior se integró la versión consensuada del documento titulado "15 Mejores Prácticas de la Gestión Documental", el cual se dio a conocer a dichos responsables por medio de circular para su socialización institucional.

En materia de organización y conservación de archivos, se generaron a través del MAT y el MAC los inventarios generales a niveles central, regional y estatal, los cuales dieron como resultado el número de expedientes registrados en las guías simples de los archivos de Trámite y Concentración publicados en el Portal de Transparencia del Instituto, según los datos del siguiente cuadro:

Cuadro 12.5 INEGI. Inventario de expedientes, 2015

Ámbito	Expedientes en Archivo de Trámite	Expedientes en Archivo de Concentración
Oficinas Centrales	21 388	7 660
Direcciones Regionales	82 567	56 567
Total	103 955	64 227

El Catálogo de Expedientes Tipo de los Procesos de Control Vehicular se concluyó y aprobó, para ser difundido a través de la circular 803./63/2015 del 30 de septiembre de 2015 a los directores y subdirectores de administración de las unidades y áreas administrativas. Dicho Catálogo está conformado por 10 expedientes que se refieren a los procesos de adquisición y contratación, baja y destino final, servicios generales y control vehicular, los cuales servirán de modelo en las diferentes áreas con funciones afines para la integración de sus expedientes.

Se actualizaron y aprobaron el Cuadro General de Clasificación Archivística y el Catálogo de Disposición Documental en la sesión ordinaria 3 del Comité de Valoración Documental del mes de diciembre, los cuales fueron difundidos al personal del instituto para su aplicación.

El Comité de Valoración Documental realizó en el año seis sesiones de trabajo (3 ordinarias y 3 extraordinarias), a través de las cuales se aprobó la baja de más de 264 toneladas de documentación de archivo, perteneciente a diversas áreas del Instituto y se emitieron siete dictámenes de reconocimiento de los valores históricos de documentos resguardados en el Archivo Histórico.

Con el objeto de optimizar espacios y asegurar la adecuada conservación y administración de los acervos semiactivos e históricos del INEGI, se llevó a cabo la adquisición e instalación de Sistemas de Archivo Móvil de alta densidad para los archivos de concentración e histórico.

Para la instalación del sistema en el Archivo de Concentración fue necesario adecuar el espacio asignado en la puerta 7, basamento del Edificio Sede del INEGI. Las adecuaciones culminaron en el mes de julio. Paralelamente se llevaron a cabo acciones para depurar la documentación semiactiva que había cumplido con su plazo de conservación, misma que se dio por concluida en el mes de agosto. Para finalizar con el proyecto, durante los meses de noviembre y diciembre se efectuó el operativo para la recepción de la documentación vigente de las diversas direcciones generales del Instituto, así como de la Contraloría Interna.

En este contexto, para la conservación del Acervo Histórico del Instituto se dispuso su resguardo en dos sedes: las bibliotecas Emilio Alanís Patiño, en el edificio Sede y Gilberto Loyo, en la sede de la Dirección Regional Centro.

12.4.9 Obras públicas, instalaciones y mantenimiento

En el periodo que se reporta se realizaron las siguientes obras públicas y mantenimiento de instalaciones e infraestructura:

- Mantenimiento a los inmuebles que ocupa el INEGI en México, DF.
- Reestructura del inmueble sede de la Coordinación Estatal México Oriente, ubicado en Avenida Baja California 272, México, DF.
- Mantenimiento a los inmuebles que ocupa el INEGI en la ciudad de Aguascalientes.
- Adecuación del espacio físico para el Archivo de Concentración y el Centro Integral de Documentación Geográfica.
- Mantenimiento y rehabilitación de las salas de videoconferencia del Edificio Sede.
- Adecuación de los espacios físicos para las áreas de las salas de videoconferencia, de capacitación, así como mantenimiento y rehabilitación de sanitarios e instalación de plafón, en el edificio que ocupa la Dirección Regional Norte, en la ciudad de Durango.
- Adecuación del espacio físico para las salas de Capacitación en el basamento del Edificio de Capacitación en Aguascalientes.
- Proyecto ejecutivo del sistema de aire acondicionado de confort del Edificio Sede.
- Adecuación de espacios físicos y habilitación de salida de emergencia en la sede de la Dirección Regional Centro en México, DF.
- Mantenimiento al inmueble de la Dirección Regional Sureste, en Mérida, Yucatán.
- Reforzamiento y reestructuración del inmueble sede de la Dirección Regional Occidente, en Guadalajara, Jalisco.

- Mantenimiento y reubicación de la planta de emergencia del Edificio de la Coordinación Estatal Coahuila.
- Adecuación del sistema central de aire acondicionado para la automatización, control y monitoreo de los equipos de agua fría y de condensados de las torres de enfriamiento en el Edificio Sede.

Asimismo, se llevó a cabo la renovación de infraestructura electromecánica consistente en suministro e instalación de equipos de energía ininterrumpida UPS (Sistema de alimentación ininterrumpida) y en suministro e instalación de plantas de emergencia, en los inmuebles de las Direcciones Regionales Oriente, Noreste, Centro Norte y Centro Sur, así como en las Coordinaciones Estatales Tabasco, Guerrero, Sinaloa, Yucatán, Campeche, Tlaxcala, Veracruz, Guanajuato, Tamaulipas y Chiapas.

- Mantenimiento a los inmuebles que ocupa el INEGI en Aguascalientes

Las áreas que se atendieron mediante el reordenamiento de espacios físicos en el Edificio Sede son las siguientes:

Cuadro 12.6 INEGI. Mantenimiento de inmuebles en Aguascalientes, 2015

Núm.	Ubicación	Áreas
1	Puerta 4 Nivel Basamento	Subdirección Técnica y Sala de Reuniones de la Dirección General de Administración
2	Puerta 11 Nivel Acceso	Dirección de Asuntos Internacionales
3	Puerta 10 2° Nivel	Dirección de Coordinación de los Programas del SNIEG y Dirección de Coordinación de la Red Nacional de Información del SNIEG
4	Puerta 10 1er Nivel	Dirección de Desarrollo de Procesos Estadísticos
5	Puerta 10 Nivel Acceso	Dirección General Adjunta de Investigación
6	Puerta 10 Nivel Basamento	Dirección de Mejora de la Gestión y Desarrollo Tecnológico de la Dirección General de Coordinación del SNIEG
7	Puerta 9 Bis Nivel Basamento	Subdirección de Adquisiciones, Control de Archivos y Servicios Generales, DGCSNIEG
8	Puerta 9 Nivel Basamento	Dirección del Sistema Institucional de Archivos
9	Puertas 9 Bis Nivel Acceso	Dirección General Adjunta de Investigación
10	Puerta 11 1er Nivel	Dirección General Adjunta de Infraestructura Estadística
11	Edificio Sede	Mantenimiento preventivo y correctivo de pintura, albañilería, persianería, herrería y carpintería

- Mantenimiento al sistema de aire acondicionado

Se proporcionaron 5 904 servicios de mantenimiento preventivo a los diferentes sistemas de aire acondicionado en los edificios Sede y Parque Héroes, consistiendo principalmente en limpieza de filtros, lubricación de mecanismos, pérdida de refrigerante, sobrecalentamientos y revisión de rodamientos, lo que permitió satisfacer los requerimientos de aire de confort y de precisión a las áreas usuarias.

En lo que concierne al ámbito regional, se llevaron a cabo 3 751 servicios de mantenimiento a equipos de aire acondicionado, conforme a los calendarios de servicio y actividades establecidos en los contratos, los cuales consistieron en la revisión de unidades evaporadoras, unidades condensadoras, limpieza general, revisión de niveles, fugas de refrigerante, entre otros.

- Mantenimiento a plantas de emergencia y UPS

Se llevaron a cabo 269 servicios de mantenimiento bimestral a plantas de emergencia conforme a los calendarios de servicio y actividades establecidos en los contratos, los cuales consistieron en la revisión mecánica y eléctrica, así como en la verificación de parámetros, sensores para validación de fallas en el equipo de transferencia, además pruebas de respaldo. Para los equipos UPS se realizaron 509 servicios, consistentes en la verificación de los parámetros eléctricos, componentes internos, banco de baterías y pruebas de respaldo del equipo en el ámbito nacional.

- Mantenimiento a los elevadores del Edificio Sede y Parque Héroes

Se proporcionaron 54 servicios de mantenimiento preventivo a cinco elevadores ubicados en el Instituto Sede y Parque Héroes consistiendo principalmente en limpiar y lubricar los mecanismos de seguridad, efectuar el ajuste de reapertura de puertas, verificar el funcionamiento de los indicadores de posición, verificar la calidad y seguridad del viaje del elevador, a fin de mantener en óptimas condiciones de seguridad la operación el servicio.

12.4.10 Sistema de Manejo Ambiental

Los días 28 y 29 de mayo del 2015, se realizó la XIV Jornada Institucional del Medio Ambiente, cuyo slogan fue "Siete mil millones de sueños. Un solo planeta. Consume con moderación", mismo que se definió con base en el tema emitido por la Organización de las Naciones Unidas.

En la inauguración de la Jornada se entregó el Certificado ISO 14001:2004 a la Coordinación Estatal Nayarit, por su cumplimiento con los requisitos en materia de auditoría externa de gestión ambiental.

Participaron en esta Jornada 40 expositores que presentaron temas sobre aprovechamiento de la energía solar, utilización de productos biodegradables, productos orgánicos y uso de materiales de oficina de fabricación con menor impacto ambiental; se realizaron talleres para reutilizar materiales de desecho y difundieron las acciones realizadas por el INEGI en materia de uso eficiente de energía, agua y materiales de oficina.

El Edificio Sede del Instituto refrendó su certificado de Calidad Ambiental para el periodo 2015-2017, emitido por la Procuraduría Federal de Protección al Ambiente (PROFEPA), de conformidad con los destacados resultados obtenidos en la auditoría de carácter ambiental que le fue practicada.

12.5 Transparencia y Acceso a la Información Pública

12.5.1 Atención a Solicitudes de Información

Del 1 de enero al 31 de diciembre de 2015, el Instituto recibió 255 solicitudes de acceso a la información, esto es 36.6% más que en 2014. De las solicitudes recibidas en 2015, 251 (98%) se realizaron por medio del Sistema de Solicitudes de Información del Instituto Nacional de Estadística y Geografía (Sistema Infomex-INEGI), en tanto las 4 restantes (2%) se recibieron de forma manual, esto es por correo electrónico o escrito libre, según la clasificación de la normatividad en materia de transparencia.

En el Cuadro 12.7 se observa que la información más demandada en las solicitudes se refiere a temas de estructura orgánica (41%) otros rubros (21%) información normativa y presupuestal (11%) y actividades del Instituto (17%) y, en menor medida a remuneraciones (6%), información referente a contratos celebrados (2%) Gastos (1%) al igual que datos personales (1%).

Cuadro 12.7 INEGI. Solicitudes de acceso a la información por tipo de materia, 2015

Tema	Número	%
Estructura orgánica	104	41.0
Otros rubros generales	55	21.0
Actividades del Instituto	44	17.0
Información normativa y presupuestal	28	11.0
Remuneraciones	15	6.0
Información referente a contratos celebrados	5	2.0
Gastos	2	1.0
Datos personales	2	1.0
Total	255	100.0

Al cierre del año se emitieron 274 respuestas; 4 de ellas corresponden a solicitudes recibidas en 2014 y que fueron atendidas en el transcurso de 2015. De las 255 solicitudes recibidas en 2015, 253 (99.2% del total) fueron cumplimentadas en el curso de 2015 en tanto las 2 restantes (0.8%) se encuentran en proceso de atención.

A diecisiete de las 253 solicitudes cumplimentadas se les dio dos respuestas. En cuanto al tipo de respuesta remitida a los solicitantes destaca el hecho de que, la mayor parte de la información fue entregada como se muestra en el cuadro 12.8.

En el 61% de los casos, la información fue entregada al solicitante por medios electrónicos y en el 9% de los casos se trataba de información que no es competencia del Instituto. El 30% restante ameritó otro tipo de respuestas que van desde un Requerimiento de información adicional para precisar la solicitud (8.5%), Información reservada o confidencial (6.5%), la Información se encontraba disponible públicamente (6%), Notificación de disponibilidad de la información (4%), Inexistencia de la información solicitada (3%) hasta la Notificación de entrega (1%) y No se dará trámite por estar mal capturada y reformulada en un folio posterior (1%).

Cuadro 12.8 INEGI. Tipo de respuestas emitidas a las solicitudes de acceso a la información, 2015

Tipo de respuesta	Número	%
Se entrega información en medio electrónico	167	61.0
La solicitud no es competencia del Instituto	26	9.0
Requerimiento de información adicional	24	8.5
Información reservada o confidencial	18	6.5
La información está disponible públicamente	16	6.0
Notificación de disponibilidad de la información	11	4.0
Inexistencia de la información solicitada	8	3.0
Notificación de entrega	2	1.0
No se dará trámite	2	1.0
Total	274	100.0

12.5.2 Instancias de Transparencia y Acceso a la Información Pública

- Comité de Información

Durante el 2015, el Comité de Información (CI) sesionó en 19 ocasiones. Tres de estas sesiones fueron Ordinarias y dieciséis Extraordinarias. Derivado de estas sesiones se determinó la inexistencia de la información en dos casos y se confirmó la clasificación de dieciséis casos como Información Reservada o Confidencial. Cabe añadir que se aprobó la entrega de versión pública de un documento. También es importante informar que se clasificaron seis solicitudes en un solo acuerdo como Información Reservada o Confidencial debido a que el planteamiento de éstas, era sustancialmente idéntico. Las actas de las sesiones del CI, se encuentran para consulta pública en la siguiente dirección electrónica:
<http://www.inegi.org.mx/transparencia/comitel.aspx>

- Comité de Transparencia

Con motivo de la promulgación de la Ley General de Transparencia y Acceso a la Información Pública fue creado el Comité de Transparencia el 19 de agosto de 2015, por lo que se acordó la Instalación de dicho órgano bajo acuerdo CT.001/I.OR/2015.

Durante el 2015, el Comité de Transparencia (CT) sesionó en 13 ocasiones. Tres de estas sesiones fueron Ordinarias y diez Extraordinarias. Derivado de estas sesiones se determinó la inexistencia en un solo caso y se confirmó la clasificación como reservada o confidencial en dos casos, se aprobaron dos versiones públicas y se confirmaron cuatro no competencias del Instituto. Las actas de las sesiones del CT, se encuentran para consulta pública en la siguiente dirección electrónica:
<http://www.inegi.org.mx/transparencia/comitel.aspx>

- Comisión de Transparencia y Acceso a la Información Pública (CTAI)

Durante 2015 la CTAI sesionó en tres ocasiones (26 de enero de 2015, 5 de junio de 2015 y 5 de noviembre de 2015). En dichas sesiones tomó veintidós acuerdos, que se relacionaron con la operación del referido órgano Garante y la Resolución de Recursos de Revisión, además de adiciones al Reglamento de Transparencia y Acceso a la Información Pública del INEGI, y a la aprobación del Informe Anual correspondiente al ejercicio 2014.

En el curso del año, la CTAI recibió 24 notificaciones de solicitantes no conformes con las respuestas otorgadas por el INEGI durante el 2015, de los cuales a 3 se emitió acuerdo de no admisión y a 2 se le dictó acuerdo de abstención por requerir información Estadística y Geográfica, misma que está sujeta a la Ley del Sistema Nacional de Información Estadística y Geográfica, excluida de la aplicación de la LFTAIPG; 5 se tuvieron como no presentados, en virtud de que se previno a quien recurrió y no se tuvo respuesta en el plazo establecido para su desahogo; 9 recursos se sobreseyeron y en 5 se confirmó la determinación impugnada.

Respecto al cumplimiento de obligaciones establecidas en el artículo séptimo de la LFTAIPG, el Portal de Transparencia del INEGI presenta contenidos plenamente apegados a lo señalado por dicha disposición y son actualizados de manera periódica de conformidad con lo dispuesto en el Reglamento de Transparencia. En el curso del año, el Portal tuvo 207 595 visitas, lo que representa un incremento de 55% en relación a las visitas registradas en 2014. En el cuadro 12.9 se señalan los temas de mayor interés para los usuarios, destacando el hecho de que 48.7% se remitieron al Directorio de Servidores Públicos, 18.6% a Otra información y 16% a la Estructura Orgánica.

Cuadro 12.9 INEGI. Visitas en línea a las XVII fracciones del portal de transparencia en Internet, 2015

Fracción	Número	%
Estructura Orgánica	33 273	16.0
Facultades de las Unidades Administrativas	2 469	1.1
Directorio de Servidores públicos	101 012	48.7
Remuneración Mensual por Puesto	11 480	5.5
Domicilio de la Unidad de Transparencia	1 568	0.8
Metas y Objetivos de las Unidades Administrativas	4 349	2.1
Servicios	949	0.5
Trámites, Requisitos y Formatos	1 659	0.8
Presupuesto asignado e Informes de Ejecución	1 392	0.7
Resultados de las auditorías	1 111	0.5
Programa de subsidio (no aplica)	0	0.0
Concesiones, permisos o autorizaciones	0	0.0
Contrataciones realizadas	2 446	1.2
Marco Normativo	5 957	2.9
Informes	1 155	0.6
Mecanismos de Participación Ciudadana (no aplica)	0	0.0
Otra Información	38 775	18.6
Total	207 595	100.0

12.5.3 Mejora Regulatoria y Proceso de Calidad Regulatoria

Durante el 2015 se dio cabal cumplimiento al Programa de Mejora Regulatoria Institucional, con el seguimiento puntual al calendario de trabajo establecido, así como mediante la ejecución de cada una de las acciones integradas a este Programa. En este ámbito se emitieron 26 nuevas disposiciones administrativas y 41 se dieron de baja definitiva. Se actualizaron 83 disposiciones, y se enviaron al apartado de Disposiciones Administrativas Anteriores 79. Estos movimientos se dieron bajo el marco de calidad regulatoria, siguiendo en todos los casos el proceso establecido en los Lineamientos para la Elaboración y Actualización de Disposiciones Normativas del INEGI, así como en los Lineamientos para la Operación de la Normateca del INEGI. La Normateca recibió en el curso del año 83 308 visitas.

12.5.4 Atención a Instancias Fiscalizadoras

En el año que se informa la Auditoría Superior de la Federación (ASF), durante el mes de enero y febrero solicitó información para los trabajos de planeación de la Cuenta Pública 2014, misma que se atendió en tiempo y forma; respecto a la Cuenta Pública 2015, en el mes de diciembre se recibieron dos requerimientos de información para trabajos previos, los cuales se encuentran en proceso de atención.

Por otra parte, la ASF requirió al Instituto documentación complementaria para las auditorías que practicó a las Secretarías de Medio Ambiente y Recursos Naturales, y Hacienda y Crédito Público, la cual se proporcionó de manera oportuna.

En relación con la Contraloría Interna (CI) del Instituto se dio seguimiento a 11 auditorías practicadas a la Dirección General de Administración. También se continuó con el monitoreo permanente de operaciones institucionales y la revisión a los Lineamientos de Austeridad, Mejora y Modernización de la Gestión del INEGI.

Respecto al Servicio de Administración Tributaria (SAT), se atendieron cinco prácticas de visitas domiciliarias por concepto de embargo de la cartera de créditos a distintos contribuyentes.

12.5.5 Equidad de Género

El Programa Institucional de Equidad de Género del INEGI 2014-2015, fue aprobado por la Junta de Gobierno mediante Acuerdo No. 9ª. /III/2014 en la Novena Sesión 2014, teniendo éste como objeto establecer las líneas de acción y los protocolos que habrán de seguirse para sustentar la política institucional en materia de equidad de género y no discriminación para el periodo 2014-2015. En este sentido, a continuación se describen las acciones más relevantes realizadas en cumplimiento a dicho programa.

- Estrategia de Comunicación Interna “Igualdad de Género y No Discriminación 2015”, y la Estrategia de “Identidad Institucional – Trabajo en Equipo” así como la puesta en marcha de la Comunidad Digital de Equidad de Género en el Portal de Intranet Institucional.
- Ciclo de cine con perspectiva de género, con audiencia aproximada de 900 personas por mes, con la finalidad de promover la igualdad de género y el respeto a los Derechos Humanos entre la Comunidad INEGI.
- Se llevaron a cabo los eventos “Día Internacional de la Mujer”, el 9 de marzo, así como el “Día Internacional para la eliminación de la violencia contra la mujer” el 25 de noviembre, con asistencia en cada evento de 4 500 servidores públicos en todo el país.
- Se emitieron los Criterios para el Uso de un Lenguaje Incluyente del INEGI.
- Se emitió el nuevo Código de Ética para los integrantes del Sistema Nacional de Información Estadística y Geográfica, el cual incluye la perspectiva de género, principios de equidad y no discriminación.
- Se implementó en la página del Servicio Profesional de Carrera el software especializado –JASH– que permite a los débiles visuales acceder a la información de las convocatorias publicadas en la página de Internet del INEGI.
- Con el apoyo del Consejo Nacional para Prevenir la Discriminación (CONAPRED), el Instituto Aguascalentense de las Mujeres (IAM), el Instituto Nacional de Administración Pública (INAP), el Centro de Investigación y Desarrollo Económico (CIDE) y la Comisión Económica para América Latina y el Caribe (CEPAL), se logró capacitación presencial y en línea a 577 servidores públicos del Instituto a nivel nacional, en materia de igualdad de género y derechos humanos, no discriminación, prevención y atención de casos de maltrato, hostigamiento, violencia laboral y de género, entre otros temas.
- Se emitió la Herramienta para la Prevención, Atención y Erradicación de Actos de Violencia Laboral del Instituto Nacional de Estadística y Geografía.
- Se integró el Directorio de Instituciones a nivel nacional que pueden brindar asesoría jurídica gratuita, atención médica y psicológica oportuna a personas en situación de violencia, mismo que se encuentra para consulta del personal.

- Se integró un diagnóstico de la situación de los inmuebles propios, para lograr que se cumpla la normatividad aplicable en materia de accesibilidad; asimismo, se integró el Programa de Inversiones 2016, denominado Accesos Accesibles, Programa de Equidad de Género, que se implementará de los meses de marzo a diciembre de 2016 de acuerdo a los recursos que se autoricen.
- Se realizó la adquisición y entrega de 200 sillas con diseño ergonómico para mujeres embarazadas del Instituto.
- Se rediseñó el Portal Institucional, para ser leído con diferentes aplicaciones por personas que tienen algún tipo de discapacidad motriz o visual, con el objeto de ofrecer progresivamente información sobre programas, productos y servicios en formatos accesibles.
- En materia de Protección Civil, se elaboraron medidas de evacuación de manera diferenciada, las cuales ya han sido aprobadas por el Comité de la Unidad Central de Protección Civil.

12.6 Manuales de Organización y Manuales de Procedimientos

A raíz de las reformas en el RIINEGI aprobadas por la Junta de Gobierno del Instituto el 5 de junio de 2015 y publicadas en el DOF el 18 de junio del mismo año se actualizó el Manual de Organización General (MOG) del Instituto Nacional de Estadística y Geografía, con el objeto de describir ordenada y sistemáticamente las relaciones orgánicas que se dan al interior de la Junta de Gobierno, Presidencia, Unidades Administrativas y las Direcciones Generales. El MOG se publicó en la Normateca Institucional el 6 de octubre de 2015.

Asimismo en el curso del año se concluyó la actualización de 4 Manuales de Organización de las Direcciones Generales del Instituto y 18 Manuales de Procedimientos de diversas Direcciones Generales y Direcciones Generales Adjuntas. La información pertinente se incluye en el siguiente cuadro.

Cuadro 12.10 INEGI. Manuales de organización y manuales de procedimientos actualizados, 2015

Manuales de Organización Específicos	Manuales de Procedimientos
<ul style="list-style-type: none"> • Dirección General de Estadísticas Económicas • Dirección General de Integración, Análisis e Investigación • Dirección General de Vinculación y Servicio Público de Información • Dirección General de Administración 	<ul style="list-style-type: none"> • Dirección General de Estadísticas Económicas • Dirección General Adjunta de Censos Económicos y Agropecuarios • Dirección General Adjunta de Encuestas Económicas y Registros Administrativos • Dirección General Adjunta de Información Geográfica Básica • Dirección General Adjunta de Recursos Naturales y Medio Ambiente • Dirección General Adjunta de Información Catastral y Registral • Dirección General Adjunta de Integración de Información Geoespacial • Dirección General de Integración, Análisis e Investigación • Dirección General Adjunta de Integración de Información • Dirección General Adjunta de Análisis y Estudios Económicos • Dirección General de Vinculación y Servicio Público de Información • Dirección General Adjunta de Infraestructura Estadística • Dirección General de Administración • Dirección General Adjunta de Programación, Organización y Presupuesto • Dirección General Adjunta de Recursos Humanos • Dirección General Adjunta de Recursos Materiales y Servicios Generales • Dirección General Adjunta de Informática • Dirección General Adjunta de Asuntos Jurídicos

En el curso de 2015 se iniciaron también los procesos de actualización de los Manuales de Organización de la Dirección General de Geografía y Medio Ambiente y de la Dirección General de Estadísticas Sociodemográficas (DGES), así como de los Manuales de Procedimientos de la Dirección General de Estadísticas Sociodemográficas, la Dirección General de Coordinación del Sistema Nacional de Información Estadística y Geográfica, la Dirección General de Estadísticas Económicas, la Dirección General Adjunta del Censo de Población y Vivienda, la Dirección General Adjunta de Planeación e Infraestructura y la Dirección General Adjunta de Índices de Precios; estos procesos de actualización continuarán en el primer semestre de 2016.

Cabe añadir que durante el curso del año se elaboró el Informe Actividades y Resultados 2014 (IAR 2014) del INEGI y se integró el Programa Anual de Trabajo 2016 (PAT 2016) del Instituto.

13. Informe del Ejercicio del Gasto

13.1 Informe del Ejercicio del Gasto

En cumplimiento a lo dispuesto por la fracción III del artículo 86 de la LSIENG, se presenta el siguiente Informe Anual sobre el Gasto correspondiente al ejercicio fiscal 2015.

Durante el ejercicio de 2015, el Instituto ejerció 8 591.9 millones de pesos (mdp), lo cual permitió cumplir con todas las metas programáticas comprometidas en materia de planeación y coordinación del SNIEG y de generación y divulgación de información estadística y geográfica.

El presupuesto modificado autorizado del Instituto ascendió a 8 591.9 mdp de los cuales 6 166.3 mdp (71.8 % del total) correspondieron al Programa Regular y 2 425.6 mdp (28.2%) a la Encuesta Intercensal y los Censos Económicos. El cuadro 13.1 sintetiza la información:

Cuadro 13.1 INEGI. Presupuesto autorizado modificado, 2015
(Millones de pesos)

Programa	Monto	%
Programa Regular	6 166.3	71.76
Programas Censales	2 425.6	28.24
Total	8 591.9	100.0

La distribución de los recursos presupuestales del Programa Regular, que se presenta en el cuadro 13.2, muestra que los principales montos de gasto fueron aquellos orientados a la generación y difusión de información.

Cuadro 13.2 INEGI. Presupuesto autorizado modificado, Programa regular por área, 2015
(Millones de pesos)

Programa	Monto	%
Junta de Gobierno y Presidencia	69.8	1.1
Vinculación y Servicio Público de Información	298.8	4.8
Coordinación del SNIEG	84.1	1.4
Estadísticas Económicas	926.2	15.0
Estadísticas Sociodemográficas	1 028.9	16.7
Geografía y Medio Ambiente	816.2	13.2
Direcciones Regionales	1 316.9	21.4
Estadísticas de Gobierno, Seguridad Pública y Justicia	228.9	3.7
Integración Análisis e Investigación	165.8	2.7
Informática	256.1	4.2
Administración	398.9	6.5
Contraloría Interna	65.5	1.1
Gastos Centralizados	348.1	5.6
Inversión y Obra Pública	161.9	2.6
Total	6 166.3	100.0

Se observó, entonces, un incremento global de 93.2mdp (1.1%) en relación con el originalmente autorizado como resultado neto de ampliaciones y reducciones. En cuanto a las ampliaciones, estas se constituyen por 364.2 mdp de ingresos propios y 20 mdp derivados de transferencia entre ramos de parte de la Secretaría de Relaciones Exteriores para el proyecto Desarrollo de la Infraestructura de Datos Espaciales (IDE) en los países miembros de la Asociación de Estados del Caribe (AEC). El cuadro 13.3 presenta estas cifras.

Cuadro 13.3 INEGI. Presupuesto original y presupuesto modificado, 2015
(Millones de pesos)

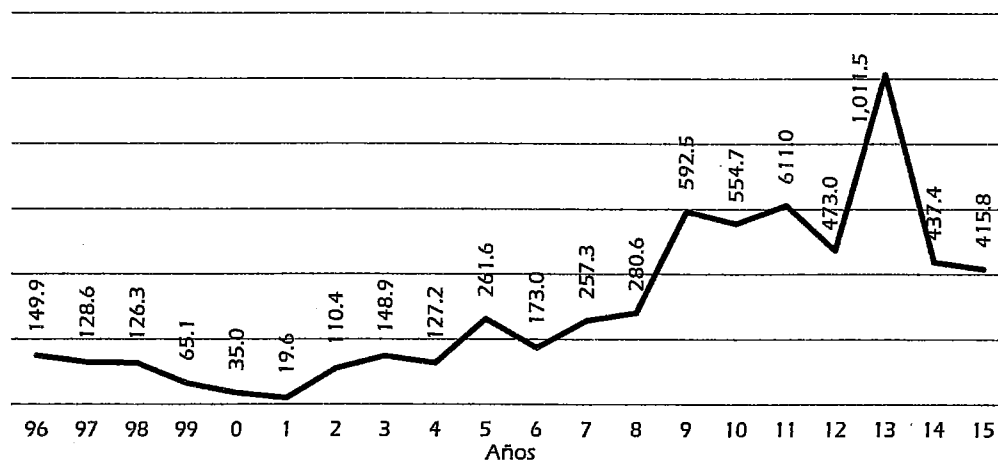
Programa	Autorizado Original	Ampliaciones	Reducciones	Transferencias Compensadas	Autorizado Modificado	Variación	%
Programa Regular	5 913.20	384.2	271.2	140.2	6 166.30	253.1	4.1
Programa Censal	2 585.50	0	19.7	-140.2	2 425.60	-159.9	-6.6
Total	8 498.70	384.2	290.9	0	8 591.90	93.2	1.1

Las reducciones por 290.9 mdp corresponden 271.2 mdp al Programa Regular, de los cuales 102.2 mdp fueron transferencias a la Secretaría de Marina (SEMAR), 66.7 mdp de aportaciones al Seguro de cesantía en edad avanzada y vejez, 1.0 mdp a la SRE y 101.3 mdp derivados de economías al cierre de las operaciones, habiéndose cumplido las metas. Con relación a los programas censales, los 19.7 mdp se derivan de economías al cierre de las operaciones, habiéndose cumplido las metas.

En cuanto a las ampliaciones, cabe destacar que el total de estas se debió a un incremento muy notable en la capacidad del Instituto para captar ingresos-propios; durante el 2015 se captaron 415.8 mdp de los cuales 364.2 mdp ampliaron al presupuesto.

En el siguiente grafico se aprecia la evolución de los ingresos propios captados por la Institución de 1996 al 2015, a precios constantes del 2015.

Gráfico 13.1. INEGI. Captación de ingresos propios 1996 - 2015
(Millones de pesos a precios de 2015)



En el 2015, el 85.1% del monto total de los ingresos propios –353.9 mdp- se originaron por la realización de encuestas y proyectos especiales que se llevaron a cabo durante el año mediante la firma de convenios suscritos con dependencias y entidades públicas, federales y estatales. En este sentido, destacan el Módulo de Condiciones Socioeconómicas 2015 para el CONEVAL, la Encuesta Nacional de Productividad y Competitividad de las Micro, Pequeñas y Medianas Empresas en el 2015 solicitado por el INADEM y BANCOMEXT, la Encuesta Nacional de Ocupación y Empleo 2015 realizado para la Secretaría del Trabajo y Previsión Social, la Encuesta Nacional sobre Disponibilidad y Uso de las Tecnologías de la Información en los Hogares 2015 para el IFT y la SCT, la Encuesta Nacional de Inclusión Financiera 2015 solicitado por la Comisión Nacional Bancaria y de Valores (CNBV), entre otros proyectos.

Un manejo adecuado y orientado a optimizar el uso de las disponibilidades financieras del Instituto permitió que en 2015 se obtuvieran por este concepto 41.2 mdp. De igual forma los ingresos captados este año por concepto de enajenaciones de bienes, desechos e indemnizaciones ascendió a 20.7 mdp. Así, como se aprecia en el cuadro 13.4, las ampliaciones de 2015 correspondientes a los ingresos propios presentan el siguiente origen.

Cuadro 13.4 INEGI. Ampliaciones líquidas en el presupuesto autorizado modificado, 2015
(Millones de pesos)

Concepto	Monto
Enajenación de bienes muebles inventariados y no inventariados	8.3
Desechos de bienes del Gobierno Federal inventariados y no inventariados	1.5
Rendimientos bancarios	41.2
Encuestas y Proyectos Especiales	353.9
Indemnizaciones inventariadas y no inventariadas	10.9
Total	415.8

El presupuesto autorizado para la Adquisición de bienes muebles e inmuebles y obra pública para el 2015 ascendió a 523.0 millones de pesos, con la siguiente distribución.

Cuadro 13.5 INEGI. Inversión 2015
(Millones de pesos)

Programa	Total	Bienes Muebles e Inmuebles	Obra Pública
Programa Regular	339.8	263.4	76.4
Censo de Población y Vivienda	183.2	183.2	0
Total	523.0	446.6	76.4

Por otro lado, la operación de una cartera de Inversión ha permitido detectar las necesidades en la materia y planear a mediano plazo la atención de las mismas, mediante la racionalización del gasto operativo, los ingresos por productos financieros y la venta de publicaciones y otros, entre otras medidas.

Al respecto es necesario señalar que la normatividad interna del Instituto establece que tanto el Programa de Ahorro de Gasto Corriente, que este año fue de 61.8 mdp como los rendimientos por el manejo del flujo financiero, se destinan a inversión en la modernización de los equipos y otros activos del Instituto. Así, al cierre del ejercicio se autorizaron inversiones por 339.8 mdp en el Programa Regular; el 73.6% - correspondieron a proyectos nuevos registrados en la cartera de inversión.

Cuadro 13.6 INEGI. Programa regular, proyectos de inversión, 2015
(Millones de pesos)

Concepto	Autorizado Original	Cartera de Inversión	Autorizado Modificado Anual
Total de Bienes muebles e inmuebles y Obras públicas por contrato	89.7	250.1	339.8

- Bienes muebles e inmuebles
 - Mobiliario y equipo de administración para la Dirección General de Estadísticas Sociodemográfica, Geografía y Medio Ambiente, Estadísticas de Gobierno Seguridad Pública y Justicia y Administración; y para las Direcciones Regionales de Norte, Noroeste Sureste, Noreste, Sur, Oriente, Centro Norte y Centro Sur.
 - Adquisición de purificador y desionizador de agua, gravímetros, receptores y niveles digitales y analizador automático de carbono para actividades de la Dirección General Geografía y Medio Ambiente.

- Equipo de cómputo móvil y tabletas para la Dirección General Adjunta de Informática, y la Dirección General de Vinculación Estratégica y Servicio Público de Información.
- Renovación de parque vehicular para transporte de pasajeros y carga con la adquisición de 244 camionetas pick up, 1 camioneta de caja seca, 1 camioneta tipo SUV, 1 automóvil sedán y 39 casetas para camioneta pick up.
- Renovación de proyectores para el área de capacitación, de la Dirección General Adjunta de Recursos Humanos.
- Renovación de equipo informático, con la adquisición de 3 117 microcomputadoras de escritorio, sistema de motor de búsqueda, sistema de almacenamiento EMC, servidor tipo rack, escáner, switches y access point, balanceadores de red, nodos y routers, administrador de ancho de banda y servidores departamentales para soportar la operación de actividades de la operación al generar, integrar y difundir información estadística y geográfica.
- Actualización del equipo de videoconferencias.
- Sistema de archivo móvil, para la Dirección General Adjunta de Asuntos Jurídicos y para los archivos de Concentración e Histórico del Instituto y el centro Integral de Documentación Geográfica Histórica.
- Cámaras fotográficas y de video para las Direcciones Generales y Regionales.
- Adquisición de sillas ergonómicas para embarazadas.
- Equipamiento de la sala de producción virtual y sala de prensa.
- Obra Pública por contrato
 - Mantenimiento a los inmuebles en Aguascalientes.
 - Mantenimiento a los inmuebles en la Ciudad de México.
 - Suministro e instalación de equipos de aire acondicionado tipo minisplit, en la Dirección Regional Centro Norte y Noroeste.
 - Adecuación y rehabilitación de espacios para la sala de producción virtual y sala de prensa, en el edificio de Av. Patriotismo, en la Ciudad de México.
 - Proyecto ejecutivo y obra pública para el sistema de aire acondicionado del Edificio Sede del Instituto.
 - Reestructuración del inmueble de avenida Baja California número 272 en la Ciudad de México.
 - Plantas de energía eléctrica, en el complejo Sede del INEGI, en Aguascalientes, Ags. y en la Coordinación Estatal Querétaro, de la Dirección Regional Centro Norte.
 - Obra pública en el Edificio de la Dirección Regional Norte en Durango.
 - Mantenimiento y rehabilitación del Edificio de la Dirección Regional Occidente, en la avenida 16 de Septiembre número 670, Guadalajara, Jalisco, así como equipamiento de circuito cerrado de televisión y equipo para protección civil del inmueble.

- Mantenimiento y conservación del edificio de la Dirección Regional Sureste en Mérida, Yucatán.
- Mantenimiento y reubicación de Planta de emergencia en la Coordinación Estatal Coahuila.
- Adecuación de espacios físicos y habilitación de salida de emergencia en planta baja y tercer piso del inmueble de Avenida Balderas número 71, en la Ciudad de México.

En el 2015 se realizó, a su vez, un esfuerzo para racionalizar y optimizar el uso de los recursos del Instituto, así como para introducir medidas de austeridad, lo que redundó en la generación de ahorros por 61.8mdp. La fuente de estos ahorros se aprecia en el siguiente cuadro 13.7.

Cuadro 13.7 INEGI. Fuente de ahorros presupuestales, 2015
(Millones de pesos)

Capítulo / Concepto / Partida de gasto	Ahorro generado				Total
	Primer Trimestre	Segundo Trimestre	Tercer Trimestre	Cuarto Trimestre	
Reducción en Gastos de Operación	6.7	30.8	13.0	11.3	61.8
2000 Materiales y Suministros	0.8	1.4	2.2	1.2	5.6
2100 Materiales de Administración, emisión de documentos y artículos oficiales	0.2	0.3	0.5	0.7	1.7
2600 Combustibles, lubricantes y aditivos	0.2	0.7	1.5	0.4	2.8
Otros	0.3	0.4	0.3	0.2	1.2
3000 Servicios Generales	5.9	29.4	10.8	10.1	56.2
31801-31802 Servicio postal y telegráfico	0.0	0.0	0.1	0.0	0.1
31401, 31501, 31601 Telefonía convencional, celular y radiolocalización	0.0	0.5	0.0	0.0	0.5
31101 Energía Eléctrica	0.0	0.2	0.3	0.5	1.0
31301 Agua Potable	0.0	0.1	0.0	0.1	0.2
33101, 33103, 33104, 33401 Asesoría, Consultoría y Capacitación	0.0	0.7	0.0	0.0	0.7
3400 Servicios financieros, bancarios y comerciales	1.4	0.0	0.0	0.0	1.4
3500 Servicios de instalación, reparación, mantenimiento y conservación	0.2	2.9	0.5	0.8	4.4
3700 Servicios de traslado y viáticos	4.0	8.0	9.2	6.2	27.4
38501 Gastos para Alimentación de Servidores Públicos de Mando	0.0	0.0	0.0	0.0	0.0
Otros	0.2	17.1	0.6	2.4	20.3
Otros Capítulos de Gasto	0.8	1.4	2.2	1.2	5.6

Adicional a estas medidas, el Instituto dio continuidad a programas de racionalidad y austeridad destinados a la conservación y mantenimiento de bienes muebles e inmuebles tales como el Programa de Ahorro de Energía, el Programa de Uso Eficiente y Racional del Agua, el Programa de Consumo Responsable de Materiales de Oficina y Cumplimiento Ambiental y el Programa Anual de Disposición Final de Bienes Muebles.

De manera complementaria se consolidó el Programa Anual de Necesidades, en el que se incluyen todas las necesidades de materiales y suministros, así como los servicios en equipos multifuncionales para fotocopiado y escaneo.

13.2 Cumplimiento de Metas Programáticas

En congruencia con las metas programáticas comprometidas en el Presupuesto de Egresos de la Federación, el INEGI elaboró un Sistema de Indicadores que permiten medir los resultados anuales alcanzados en todas las actividades que realiza el Instituto. Los resultados se muestran en el cuadro 13.8

Cuadro 13.8 INEGI. Resultado de metas presupuestales, 2015

Núm.	Indicador	Unidad de medida	Meta		Avance %
			Programada	Realizada	
Dirección General de Estadísticas Sociodemográficas					
1	Encuesta Intercensal 2015	Porcentaje	100%	100%	100%
2	Encuesta Nacional de Ocupación y Empleo (ENOE)	Porcentaje	100%	100%	100%
3	Inventario Nacional de Viviendas	Porcentaje	100%	100%	100%
4	Administración del Presupuesto	Porcentaje	100%	100%	100%
5	Dirección de Diseño Conceptual de Encuestas Tradicionales y Especiales	Porcentaje	100%	100%	100%
6	Dirección de Diseño y Marcos Estadísticos	Porcentaje	100%	100%	100%
7	Dirección de Encuestas Especiales	Porcentaje	100%	100%	100%
8	Dirección de Encuestas Tradicionales	Porcentaje	100%	100%	100%
9	Dirección de Estadísticas Sociodemográficas	Porcentaje	100%	100%	100%
10	Dirección de Generación de Resultados de Encuestas y Registros Administrativos	Porcentaje	100%	100%	100%
11	Dirección de Registros Administrativos	Porcentaje	100%	100%	100%
12	Encuesta Nacional de Hogares	Porcentaje	100%	98%	98%
13	Encuesta Nacional de Ingresos y Gastos de los Hogares 2014	Porcentaje	100%	100%	100%
14	Encuesta Nacional sobre Confianza del Consumidor (ENCO)	Porcentaje	100%	96%	96%
15	Infraestructura Estadística	Porcentaje	100%	99%	99%
16	Módulos de la ENCO	Porcentaje	100%	100%	100%
Dirección General de Estadísticas de Gobierno, Seguridad Pública y Justicia					
17	Administración y publicación de información de gobierno, crimen, seguridad pública, victimización, justicia y sistema penitenciario, índices e indicadores	Porcentaje		Cancelada	
18	Análisis de información gubernamental para la integración de estadísticas y productos del SNIGSPIJ	Porcentaje	100%	100%	100%

19	Análisis y evaluación de modelos técnico matemáticos de información de gobierno, crimen, seguridad pública, victimización justicia y sistema penitenciario 2015	Porcentaje	100%	100%	100%
20	Censo Nacional de Gobierno Federal 2015	Porcentaje		Cancelada	
21	Censo Nacional de Gobiernos Municipales y Delegacionales 2015	Porcentaje	100%	95%	95%
22	Censo Nacional de Gobierno, Seguridad Pública y Sistema Penitenciario Estatales 2015	Porcentaje	100%	97%	97%
23	Censo Nacional de Impartición de Justicia Estatal 2015	Porcentaje	100%	96%	96%
24	Censo Nacional de Impartición de Justicia Federal 2015	Porcentaje	100%	91%	91%
25	Censo Nacional de Poderes Legislativos Estatales 2015	Porcentaje	100%	96%	96%
26	Censo Nacional de Procuración de Justicia Estatal 2015	Porcentaje	100%	99%	99%
27	Censo Nacional de Procuración de Justicia Federal 2015	Porcentaje	100%	94%	94%
28	Coordinación de Actividades con el Centro de Excelencia INEGI – UNODC	Porcentaje	100%	100%	100%
29	Coordinación para la difusión de información gubernamental	Porcentaje		Cancelada	
30	Diseñar y coordinar la producción editorial de los proyectos estadísticos del SNIGSPIJ	Porcentaje		Cancelada	
31	Diseño Conceptual y Metodológico de la Encuesta Nacional sobre Violencia contra las Mujeres (ENDIREH) 2016	Porcentaje	100%	99%	99%
32	Diseño e implementación de instrumentos regulatorios para la generación de información de gobierno, crimen, seguridad pública, victimización, justicia y sistema penitenciario	Porcentaje	100%	100%	100%
33	Diseño e implementación de modelos técnico matemáticos de información de gobierno, crimen, seguridad pública, victimización justicia y sistema penitenciario 2015	Porcentaje	100%	100%	100%
34	Diseño estadístico e implementación de encuestas nacionales de gobierno	Porcentaje	100%	100%	100%
35	Diseño y desarrollo de estadísticas de violencia contra las mujeres	Porcentaje	100%	100%	100%
36	Diseño, generación, implementación y monitoreo de políticas de información de gobierno, crimen, seguridad pública, victimización, justicia y sistema penitenciario	Porcentaje	100%	100%	100%
37	Diseño, generación, implementación y monitoreo de políticas de información de gobierno, crimen, seguridad pública, victimización, justicia y sistema penitenciario	Porcentaje		Cancelada	
38	Encuesta Nacional de Calidad e Impacto Gubernamental (ENCIG) 2015	Porcentaje	100%	100%	100%
39	Encuesta Nacional de Seguridad Pública Urbana (ENSU) 2015	Porcentaje	100%	99%	99%

40	Encuesta Nacional de Victimización de Empresas (ENVE 2014)	Porcentaje	100%	100%	100%
41	Encuesta Nacional de Victimización de Empresas (ENVE) 2016	Porcentaje	100%	100%	100%
42	Encuesta Nacional de Victimización y Percepción sobre Seguridad Pública (ENVIPE) 2015	Porcentaje	100%	100%	100%
43	Encuesta de Cohesión Social para la Prevención de la Violencia y la Delincuencia (ECOPRED) 2014	Porcentaje	100%	100%	100%
44	Encuestas Nacionales de Gobierno	Porcentaje		Cancelada	
45	Investigación y Resguardo de Información Gubernamental	Porcentaje	100%	100%	100%
46	Modelo general de índices e indicadores de información de gobierno, crimen, seguridad pública, victimización, justicia y sistema penitenciario	Porcentaje	100%	100%	100%
47	Modelos técnico matemáticos de información de gobierno, crimen, seguridad pública, victimización, justicia y sistema penitenciario 2015	Porcentaje		Cancelada	
48	Planeación, seguimiento y coordinación de actividades de compilación de información de gobierno, crimen, seguridad pública, victimización, justicia y sistema penitenciario	Porcentaje		Cancelada	
49	Primera etapa del desarrollo del sistema integrado de información de violencia contra las mujeres	Porcentaje	100%	98%	98%
50	Procesamientos de encuestas nacionales de gobierno	Porcentaje	100%	97%	97%
51	Producción editorial de publicaciones especiales y de proyectos estadísticos del SNIGSPIJ	Porcentaje	100%	100%	100%
52	Programación, seguimiento y monitoreo de las macroactividades del procesamiento de información de administración de información de censos nacionales de gobierno	Porcentaje	100%	100%	100%
53	Programación, seguimiento y monitoreo de las macroactividades del procesamiento de información de censos nacionales de gobierno	Porcentaje	100%	100%	100%
54	Programación, seguimiento y monitoreo de las macroactividades del proceso de indicadores y análisis de información gubernamental	Porcentaje	100%	100%	100%
55	Programación, seguimiento y monitoreo de las macroactividades del proceso de administración	Porcentaje	100%	100%	100%
56	Programación, seguimiento y monitoreo de las macroactividades del proceso de administración de información gubernamental	Porcentaje		Cancelada	
57	Programación, seguimiento y monitoreo de las macroactividades del proceso de calidad de información gubernamental	Porcentaje		Cancelada	
58	Programación, seguimiento y monitoreo de las macroactividades del proceso de censos nacionales de gobierno	Porcentaje	100%	100%	100%
59	Programación, seguimiento y monitoreo de las macroactividades del proceso de desarrollo de información gubernamental	Porcentaje		Cancelada	

60	Programación, seguimiento y monitoreo de las macroactividades del proceso de diseño y análisis de modelos de información gubernamental	Porcentaje	100%	100%	100%
61	Programación, seguimiento y monitoreo de las macroactividades del proceso de implementación y procesamiento de encuestas nacionales de gobierno	Porcentaje	100%	100%	100%
62	Programación, seguimiento y monitoreo de las macroactividades del proceso de mejora de la gestión y coordinación	Porcentaje	100%	100%	100%
63	Programación, seguimiento y monitoreo de las macroactividades del proceso de modelos de información gubernamental	Porcentaje		Cancelada	
64	Programación, seguimiento y monitoreo de las macroactividades del proceso de políticas de información gubernamental	Porcentaje	100%	100%	100%
65	Prueba Temática y Metodológica de la Encuesta de Violencia contra las Mujeres 2015	Porcentaje	100%	99%	99%
66	Verificación y control de calidad de Información de Gobierno, Crimen, Seguridad Pública, Victimización, Justicia y Sistema Penitenciario	Porcentaje		Cancelada	
Dirección General de Estadísticas Económicas					
67	Actualizar el Directorio Estadístico Nacional de Unidades Económicas (DENUE)	Porcentaje	100%	100%	100%
68	Actualizar y desarrollar las clasificaciones económicas de actividades y productos, así como coordinar el Grupo de Trabajo sobre Clasificaciones Internacionales (GTCI)	Porcentaje	100%	100%	100%
69	Cambio de Año Base (CAB) del Sistema de Cuentas Nacionales de México a 2013	Informe	5	5	100%
70	Centro de Encuestas Telefónicas del INEGI (CATI)	Archivo digital	12	12	100%
71	Concertación, Aprovechamiento y Procesamiento de Registros Administrativos	Archivo digital	72	72	100%
72	Cuadros de Oferta y Utilización y Matrices Simétricas	Archivo digital	2	2	100%
73	Cuentas Regionales y sus Indicadores	Archivo digital	18	18	100%
74	Cuentas de Bienes y Servicios y sus Productos Derivados	Archivo digital	8	8	100%
75	Cuentas de Corto Plazo Nacionales y sus Indicadores	Archivo digital	64	64	100%
76	Cuentas por Sectores Institucionales y sus Productos Derivados	Archivo digital	4	4	100%
77	Definición conceptual y procedimental del Registro Estadístico de Negocios de México	Porcentaje	100%	100%	100%
78	Diseño Estadístico de Encuestas en Unidades Económicas y Agropecuarias	Porcentaje	100%	100%	100%
79	Diseño, desarrollo e implementación de sistemas automatizados para los proyectos de la Dirección General Adjunta de Censos Económicos y Agropecuarios	Documento	100%	100%	100%
80	Elaboración y evaluación de publicaciones temáticas	Documento	100%	100%	100%

81	Elaborar el Cambio de Año Base del Índice Nacional de Precios al Consumidor (INPC)	Porcentaje	100%	100%	100%
82	Encuesta Nacional para la medición de la confianza en el INEGI y su información en empresas 2014	Reporte	3	3	100%
83	Encuestas Comerciales	Documento	26	26	100%
84	Encuestas de Servicios	Archivo digital	30	30	100%
85	Estadísticas de Ciencia, Tecnología, Innovación y Tecnologías de la Información y Comunicaciones	Reporte	11	11	100%
86	Estadísticas de la Industria Manufacturera, Maquiladora y de Servicios de Exportación (IMMEX) y Estadística de la Industria Minerometalúrgica	Productos	61	61	100%
87	Estudios de Precios de Bienes y Servicios del Programa Eurostat-Organización para la Cooperación y el Desarrollo Económicos (OCDE) de Paridades de Poder de Compra (EPBS PPPC)	Porcentaje	100%	100%	100%
88	Generar la información sobre la Balanza Comercial de Mercancías de México	Archivo digital	13	13	100%
89	Gestión y apoyo en la Administración de Recursos Humanos, Financieros y Materiales	Porcentaje	100%	100%	100%
90	Informe Ejecutivo de Resultados de la Estadística de la Balanza Comercial de Mercancías de México.	Reporte	12	12	100%
91	Informe Ejecutivo de Resultados de las Encuestas Coyunturales del Sector Terciario	Reporte	24	24	100%
92	Informe Ejecutivo de Resultados de las Estadísticas de Coyuntura del Sector Secundario	Reporte	40	40	100%
93	Instrumentar el Sistema Integrado de Encuestas en Unidades Económicas	Porcentaje	100%	100%	100%
94	Integrar el Marco Muestral del Sistema de Información Agropecuaria	Porcentaje	100%	100%	100%
95	Integrar el documento de evaluación del diseño conceptual, capacitación y operativo de campo de los Censos Económicos 2014	Porcentaje	100%	100%	100%
96	Modernización de Sistemas de los Índices de Precios al Consumidor, Productor y Paridades de Poder de Compra (MSINP)	Porcentaje	100%	100%	100%
97	Producir el Índice Nacional de Precios al Consumidor (INPC) y el Índice Nacional de Precios Productor (INPP)	Porcentaje	100%	100%	100%
98	Producir la Encuesta Mensual de la Industria Manufacturera	Productos	37	37	100%
99	Producir la Encuesta Nacional de Empresas Constructoras	Archivo digital	24	24	100%
100	Producir los resultados de los Censos Económicos 2014	Porcentaje	100%	100%	100%
101	Publicar los resultados de la Encuesta Nacional Agropecuaria 2014 (ENA 2014)	Porcentaje	100%	100%	100%
102	Seguimiento a la Ampliación de la Muestra del Índice Nacional de Precios Productor (SAMINPP)	Porcentaje	100%	100%	100%
103	Servicios informáticos, soporte técnico e infraestructura informática	Porcentaje	100%	100%	100%

104	Sistema de Cuentas Nacionales de México. Cuenta Satélite de las Instituciones sin Fines de Lucro de México, 2013 preliminar. Año Base 2008	Archivo digital	1	1	100%
105	Sistema de Cuentas Nacionales de México. Cuenta Satélite del Sector Salud de México, 2013 preliminar. Año Base 2008	Archivo digital	1	1	100%
106	Sistema de Cuentas Nacionales de México. Cuenta Satélite del Trabajo no Remunerado de los Hogares de México, 2014 preliminar. Año Base 2008	Archivo digital	1	1	100%
107	Sistema de Cuentas Nacionales de México. Cuenta Satélite del Turismo de México y sus indicadores relacionados. Año Base 2008.	Archivo digital	6	6	100%
108	Sistema de Cuentas Nacionales de México. Cuentas Económicas y Ecológicas de México, 2014 preliminar. Año Base 2008	Archivo digital	1	1	100%
109	Vinculación de Registros Administrativos y Encuestas Manufactureras	Archivo digital	2	2	100%
Dirección General de Geografía y Medio Ambiente					
110	Actualizar Mapa Digital de México en Línea	Porcentaje	100%	100%	100%
111	Actualizar SIATL - el Simulador de Flujos de Agua de Cuencas Hidrográficas	Porcentaje	100%	100%	100%
112	Actualizar el Archivo Histórico de Localidades	Porcentaje	100%	100%	100%
113	Actualizar el Indicador de Porcentaje de Municipios con Disposición Adecuada de Residuos Sólidos Urbanos	Porcentaje	100%	100%	100%
114	Actualizar el Marco Geoestadístico Nacional	Porcentaje	100%	100%	100%
115	Actualizar los Capítulos Geográficos de los Anuarios Estadísticos y Geográficos de las Entidades Federativas	Porcentaje	100%	100%	100%
116	Atender las Solicitudes Especiales de Información Geográfica Planteadas a la DGGMA en el Marco del SNIEG	Porcentaje	100%	100%	100%
117	Controlar el Marco de Referencia Geodésico	Porcentaje	100%	100%	100%
118	Controlar la Operación de Estaciones Terrenas	Porcentaje	100%	102%	102%
119	Controlar la Operación de Estaciones Terrenas	Porcentaje	100%	103%	103%
120	Dar Soporte Informático	Porcentaje	100%	100%	100%
121	Dar Soporte y Mantenimiento del Continuo de Elevaciones Mexicano 3.0	Porcentaje	100%	100%	100%
122	Dar seguimiento a las reuniones de trabajo del Comité Técnico Especializado de Información Geográfica Básica, durante 2015	Porcentaje	100%	100%	100%
123	Dar seguimiento a los acuerdos del Programa de Trabajo del Comité Técnico Especializado de Información en Materia de Agua del Subsistema Nacional de Información Geográfica y del Medio Ambiente	Porcentaje	100%	100%	100%
124	Dar seguimiento a los acuerdos del Programa de Trabajo del Comité Técnico Especializado en Información sobre Emisiones, Residuos y Sustancias Peligrosas, del SNIGMA	Porcentaje	100%	100%	100%

125	Definición de Estándares e Inscripción de Información Catastral	Porcentaje	100%	100%	100%
126	Desarrollar y Dar Mantenimiento al Sistema para la Captación de las Cédulas de Operación Anual-Web	Porcentaje	100%	100%	100%
127	Editar Cartas Topográficas Escala 1:20 000	Porcentaje	100%	100%	100%
128	Elaborar Tabulados Catastrales Preliminares con Información del Censo Nacional de Gobiernos Municipales y Delegacionales 2015	Porcentaje	100%	100%	100%
129	Elaborar el Perfil del Catastro Municipal 2015	Porcentaje	100%	100%	100%
130	Elaborar la propuesta de Información de Interés Nacional sobre el Inventario del Territorio Insular Mexicano	Porcentaje	100%	100%	100%
131	Estadísticas Ambientales de Recursos Naturales	Porcentaje	100%	100%	100%
132	Generar Estaciones Geodésicas	Porcentaje	100%	112%	112%
133	Generar Ortoimágenes en Formato Cartográfico a Escala 1:20 000	Porcentaje	100%	100%	100%
134	Generar conjuntos de datos digitales de cubierta de altimetría en formato cartográfico 1:20 000	Porcentaje	100%	133%	133%
135	Generar el Módulo para la explotación de la información de la COA Web	Porcentaje	100%	100%	100%
136	Generar los Documentos Relativos al Diagnóstico Nacional de Cartografía Catastral (DNCC)	Porcentaje	100%	100%	100%
137	Generar y Actualizar Manuales Técnicos de Levantamientos Catastrales	Porcentaje	100%	100%	100%
138	Gestionar y validar la información técnica para la emisión y seguimiento de autorizaciones de levantamientos aéreos y exploraciones geográficas	Porcentaje	100%	100%	100%
139	Integración de Normas	Porcentaje	100%	100%	100%
140	Integración, Administración y Distribución del Acervo de Información Geoespacial	Porcentaje	100%	100%	100%
141	Integrar la Información Topográfica Producida con Base en la Escala Cartográfica 1:50 000	Porcentaje	100%	100%	100%
142	Integrar los Acervos de Información Generados por las Unidades del Estado para Alimentar el Subsistema de Información Catastral y Registral	Porcentaje	100%	100%	100%
143	Investigar, Transcribir y Documentar Límites Político-Administrativos Estatales y Límites internacionales	Porcentaje	100%	100%	100%
144	Levantamiento y Supervisión de la Información Ambiental y Catastral del Censo Nacional de Gobiernos Municipales y Delegacionales 2015	Porcentaje	100%	100%	100%
145	Realizar Acciones Tendientes a lograr que los Informantes Incurran en los Menores Costos Posibles, en la Entrega de la Información	Porcentaje	100%	100%	100%
146	Realizar Sistema de Verificación de Información Geoespacial	Porcentaje	100%	100%	100%
147	Vegetación y Suelos	Porcentaje	100%	100%	100%
148	Verificar Información Geográfica para su Integración al Acervo	Porcentaje	100%	100%	100%

Dirección General de Coordinación del SNIEG					
149	Administración de Archivo de la DGCSNIEG	Porcentaje	100%	100%	100%
150	Administración de los Recursos Materiales asignados a la DGCSNIEG y Seguimiento a temas administrativos en DR y CE	Porcentaje	100%	100%	100%
151	Administración del capital humano adscrito a la DGCSNIEG y seguimiento a temas administrativos en el ámbito territorial	Porcentaje	100%	98%	98%
152	Administrar los recursos financieros asignados a la DCCSNIEG y dar seguimiento a temas administrativos en DR y CE	Porcentaje	100%	100%	100%
153	Apoyo a la promoción para el uso de la información	Porcentaje	100%	100%	100%
154	Atención a los Temas Administrativos de la DGCSNIEG	Porcentaje	100%	97%	97%
155	Consolidar los mecanismos de seguimiento y rendición de cuentas de los programas del SNIEG	Porcentaje	100%	100%	100%
156	Coordinación de la Red Nacional de Información del Sistema Nacional de Información Estadística y Geográfica	Porcentaje	100%	100%	100%
157	Coordinación y Apoyo a Operativos Institucionales para generar información.	Porcentaje	100%	100%	100%
158	Coordinar la integración de las acciones de capacitación y actualización de los servidores públicos de las Unidades del Estado	Reportes e informes	5	5	100%
159	Dar Seguimiento a la operación de los Comités Ejecutivos de los Subsistemas Nacionales de Información y elaborar los informes anuales correspondientes	Reportes e informes	18	20	111%
160	Elaboración de guías para réplicas de proyectos de uso de información	Porcentaje	100%	100%	100%
161	Elaborar el Informe Anual sobre los resultados alcanzados en el PAT	Porcentaje	100%	100%	100%
162	Impulsar el Catálogo Nacional de Indicadores como el medio para que la sociedad y el Estado obtengan información sobre la dinámica del país	Porcentaje	100%	100%	100%
163	Integración de la Infraestructura de información del Sistema Nacional de Información Estadística y Geográfica	Porcentaje	100%	100%	100%
164	Integración del Programa Anual de Estadística y Geografía (PAEG) 2016	Porcentaje	100%	100%	100%
165	Normatividad del SNIEG y funcionamiento del CCN	Documentos	11	11	100%
166	Programa de Automatización y Mejora de la Gestión	Porcentaje	100%	100%	100%
167	Seguimiento a la operación de los Comités Estatales	Informe	4	4	100%

Dirección General de Vinculación y Servicio Público de Información					
168	Acciones en materia de Comunicación Social	Porcentaje	100%	100%	100%
169	Acciones para la detección de necesidades de información, evaluación de la satisfacción de los usuarios, identificación de demanda de información estadística y geográfica y campañas de comunicación	Porcentaje	100%	100%	100%
170	Actividades de Vinculación con el Poder Legislativo	Porcentaje	100%	100%	100%
171	Actividades de preparación y seguimiento de la Junta de Gobierno y asesoría jurídica a la DGVSP	Porcentaje	100%	100%	100%
172	Atención a usuarios	Porcentaje	100%	100%	100%
173	Atención de asuntos estratégicos de la Dirección General de Vinculación y Servicio Público de Información	Porcentaje	100%	95%	95%
174	Contenidos de comunicación	Porcentaje	100%	100%	100%
175	Difusión de información estadística y geográfica a través de Internet	Porcentaje	100%	100%	100%
176	Diseño gráfico y edición de productos promocionales	Porcentaje	100%	100%	100%
177	Generación de materiales educativos	Porcentaje	100%	100%	100%
178	Generación de productos multimedia	Porcentaje	100%	100%	100%
179	Gestión de los servicios administrativos requeridos por las áreas de la Dirección General de Vinculación y Servicio Público de Información	Porcentaje	100%	100%	100%
180	Normatividad del Servicio Público de Información y atención a usuarios	Porcentaje	100%	100%	100%
181	Presencia institucional en ferias sectoriales	Porcentaje	100%	100%	100%
182	Proceso Editorial Programa Tradicional	Porcentaje	100%	100%	100%
183	Propuestas de actualización de Manual de Identidad Institucional y de los Lineamientos para la participación del INEGI en ferias, exposiciones, montajes en museos y eventos afines	Porcentaje	100%	100%	100%
184	Red Nacional INEGI a la Mano y Vinculación con Sectores Estratégicos	Porcentaje	100%	100%	100%
185	Relaciones Internacionales	Porcentaje	100%	122%	122%
186	Servicios de acceso a microdatos	Porcentaje	100%	100%	100%
Dirección General de Integración, Análisis e Investigación					
187	Administración de recursos de la DGIAI	Servicios	190	190	100%
188	Análisis Económico	Análisis económicos	921	921	100%
189	Cooperación con el Sector Académico	Documento	15	15	100%
190	Elaboración de Estudios Económicos	Porcentaje	100%	100%	100%
191	Generación de indicadores mediante técnicas econométricas y mantenimiento de herramientas de visualización	Indicadores	24 931	27 306	110%
192	Innovación y Seguridad de la Información	Porcentaje	100%	96%	96%
193	Integración de Estadísticas Económicas y Asistencia Técnica	Actualizaciones	871 851	920 747	106%

194 Integración de Estadísticas Socioeconómicas	Producto	208	208	100%
195 Investigación	Porcentaje	100%	99%	99%
196 Realizar seminarios de información estadística y/o geográfica - PAEG 2015 H.X.1.1.1.2.	Porcentaje	100%	100%	100%
197 Sistemas para la Integración de Información y Asistencia Técnica	Porcentaje	90%	90%	100%

Nota: derivado de la modificación a partir del mes de mayo en el Reglamento Interior del Instituto, específicamente en la Dirección General de Estadísticas de Gobierno, Seguridad Pública y Justicia, se cancelaron 13 metas.

4

**Actividades de Apoyo a la
Función Pública y el Buen Gobierno**

14. Control y Vigilancia

14.1 Contraloría Interna

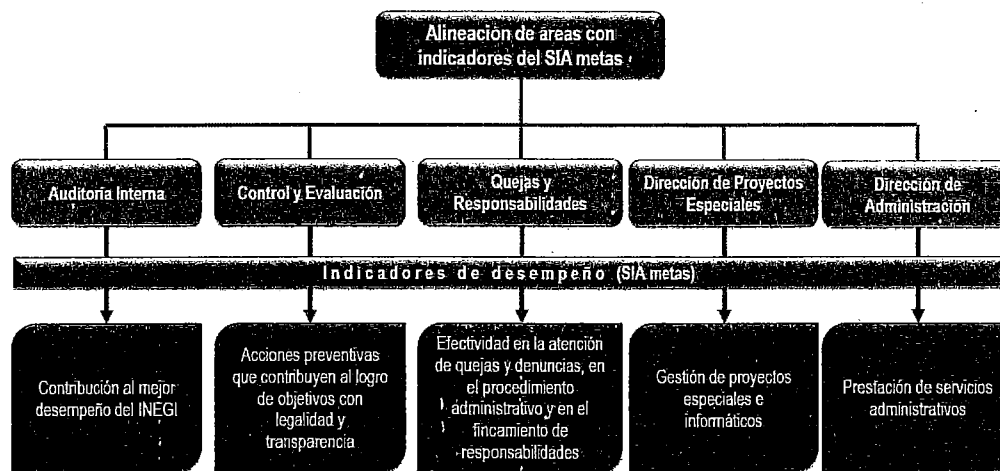
Conforme a los artículos 91, fracción I de la Ley del Sistema Nacional de Información Estadística y Geográfica (LSNIEG) y 48 del Reglamento Interior del INEGI, la Contraloría Interna (CI) es responsable de vigilar que el Instituto cumpla sus programas, metas y objetivos; utilice adecuadamente sus recursos; observe la normatividad que le es aplicable; realice sus operaciones con transparencia y honestidad; y rinda cuentas de su gestión.

Durante el 2015 la CI continuó utilizando los mejores estándares nacionales e internacionales en materia de control, entre los que se pueden mencionar los emitidos por la Organización Internacional de Organismos Superiores de Fiscalización (INTOSAI por sus siglas en inglés) y por la Auditoría Superior de la Federación (ASF), que con la Secretaría de la Función Pública coordina el Sistema Nacional de Fiscalización.

Las estrategias seguidas en 2015 fueron:

- Consolidar la auditoría al desempeño;
- Actualizar la normatividad para la Administración de Riesgos y la Autoevaluación del Control Interno Institucional;
- Apoyar a la alta dirección;
- Acompañar preventivamente a las Unidades Administrativas en proyectos sustantivos;
- Monitorear sistemáticamente el uso de recursos institucionales;
- Desarrollar aplicaciones informáticas para la CI; y
- Actualizar la normatividad de la CI.

En atención a estas estrategias y a las disposiciones del Sistema de Evaluación del Desempeño, se determinó la siguiente alineación en el módulo SIA Metas:



14.1.1 Auditorías

Contribución al mejor desempeño del INEGI

De acuerdo al Programa Anual de Auditorías, en 2015 se realizaron 14 auditorías al desempeño y 16 específicas (ver cuadros 14.1 y 14.2); se tuvo presencia en 21 Unidades Administrativas (Presidencia, siete Direcciones Generales, ocho Direcciones Regionales y cinco Coordinaciones Estatales) que representan el 39% del universo. Cuatro revisiones generaron recomendaciones que agregaron valor al INEGI.

Las auditorías al desempeño tienen como propósito evaluar el grado y forma de cumplimiento de objetivos y metas de proyectos, programas y actividades seleccionadas de las áreas operativas, administrativas y tecnológicas, con base en criterios de eficiencia, eficacia y economía. Los resultados están enfocados principalmente a promover mejoras en las operaciones de las áreas sujetas a revisión. De las revisiones efectuadas destacan la evaluación a los resultados de la Encuesta Intercensal 2015, al contrato de servicios de transportación aérea nacional e internacional, a la eficiencia y eficacia del proyecto de digitalización del acervo aerofotográfico y a la difusión de mensajes, producción y copiado de spots de radio y televisión.

En el curso del 2015 se realizaron cuatro acompañamientos preventivos, de los cuales dos fueron a la Encuesta Intercensal 2015 (levantamiento y, captura y tratamiento de información); uno a la Encuesta de Cohesión Social para la Prevención de la Violencia y la Delincuencia; y uno a la administración de la función informática y seguridad de la información.

Se efectuaron además dos visitas de inspección; una a las direcciones de administración adscritas a las Direcciones Regionales Sureste, Sur y Oriente, y la otra a la Dirección de Obras, Mantenimiento y Control Inmobiliario de la Dirección General de Administración.

Se realizó a su vez un monitoreo sistemático a las principales operaciones administrativas. Las variaciones identificadas se comunicaron a las áreas responsables para su atención.

Cuadro 14.1 Auditorías al desempeño

Núm.	Núm. Revisión	Unidad - adjunta - área revisada	Proceso o proyecto revisado
1	A-004/2015	Dirección General de Vinculación y Servicio Público de Información	Difusión de mensajes y producción y copiado de spot de televisión y radio
2	A-005/2015	Dirección General de Administración/Dirección General Adjunta de Recursos Materiales y Servicios Generales	Contrato de servicios de transportación aérea nacional e internacional
3	A-014/2015	Dirección General de Administración Dirección General de Estadísticas Económicas Dirección General de Estadísticas Sociodemográficas	Proceso de incorporación de información estadística a la plataforma institucional de dato
4	A-016/2015	Coordinación Estatal Aguascalientes	Evaluar los resultados de la Encuesta Intercensal 2015 en términos de eficacia y eficiencia
5	A-017/2015	Coordinación Estatal Chihuahua	Evaluar los resultados de la Encuesta Intercensal 2015 en términos de eficacia y eficiencia
6	A-018/2015	Dirección Regional Sureste	Evaluar los resultados de la Encuesta Intercensal 2015 en términos de eficacia y eficiencia
7	A-019/2015	Coordinación Estatal Coahuila	Evaluar los resultados de la Encuesta Intercensal 2015 en términos de eficacia y eficiencia
8	A-021/2015	Dirección Regional Occidente	Obra pública y presupuesto-gasto corriente
9	A-022/2015	Dirección Regional Oriente	Evaluar los resultados de la Encuesta Intercensal 2015 en términos de eficacia y eficiencia
10	A-023/2015	Coordinación Estatal Hidalgo	Evaluar los resultados de la Encuesta Intercensal 2015 en términos de eficacia y eficiencia
11	A-024/2015	Dirección General de Geografía y Medio Ambiente/ Dirección de Modelado Topográfico	Evaluar la eficiencia y eficacia del proyecto de digitalización del acervo aerofotográfico
12	A-025/2015	Dirección General de Estadísticas de Gobierno, Seguridad Pública y Justicia	Congruencia e integridad de la información captada por la ENVE 2014 durante el proceso de tratamiento de la información y la publicación de resultados
13	A-028/2015	Dirección General de Vinculación y Servicio Público de Información	Adquisiciones, arrendamientos y servicios, presupuesto-gasto corriente, obra pública y actividades específicas institucionales
14	A-030/2015	Coordinación Estatal México Oriente.	Almacenes e inventarios de bienes de consumo y registros contables

Cuadro 14.2. Auditorías específicas

Núm.	Núm. Revisión	Unidad - adjunta - área revisada	Proceso o proyecto revisado
1	A-001/2015	Dirección General de Administración/Dirección General Adjunta de Programación Organización Y Presupuesto	Informe Presupuestal
2	A-002/2015	Presidencia	Erogaciones en Remuneraciones, Viáticos y Pasajes
3	A-003/2015	Dirección General de Administración/Dirección General Adjunta De Recursos Materiales Y Servicios Generales	Adquisición de Vales de Despensa
4	A-006/2015	Direcciones de Administración de la DGA, DGEE, DR NORTE, DR NOROESTE, DR SURESTE, DR NORESTE, DR SUR y DR ORIENTE	Pasajes Aéreos Nacionales e Internacionales
5	A-007/2015	Direcciones generales, regionales y coordinaciones estatales	Seguimiento a la atención de recomendaciones
6	A-008/2015	Dirección General de Administración/Dirección General Adjunta de Recursos Materiales y Servicios Generales	Adquisición de vales para el suministro de combustibles y lubricantes
7	A-009/2015	Dirección General de Administración/Dirección General Adjunta de Recursos Materiales y Servicios Generales	Adquisición de vehículos
8	A-010/2015	Dirección General de Coordinación del Sistema Nacional de Información Estadística y Geográfica	Erogaciones en remuneraciones, viáticos y pasajes
9	A-011/2015	Dirección General de Administración/Dirección General Adjunta de Recursos Humanos	Recursos humanos
10	A-012/2015	Dirección General de Estadísticas Económicas/Dirección General Adjunta de Censos Económicos y Agropecuarios	Gestión financiera sobre los recursos para los Censos Económicos
11	A-013/2015	Dirección Regional Centro (DF)	Erogaciones en remuneraciones, viáticos y pasajes
12	A-015/2015	Dirección General de Estadísticas Sociodemográficas	Contratación de personal eventual para la Encuesta Intercensal 2015
13	A-020/2015	Dirección General de Geografía y Medio Ambiente	Recursos humanos y presupuesto-gasto corriente
14	A-026/2015	Dirección General de Administración/Dirección General Adjunta de Programación Organización y Presupuesto	Disponibilidades y registros contables
15	A-027/2015	Dirección General de Administración/Dirección General Adjunta de Programación Organización y Presupuesto	Registros contables
16	A-029/2015	Dirección General de Administración/Dirección General Adjunta de Recursos Materiales y Servicios Generales	Almacenes e inventarios de bienes de consumo y registros contables

14.1.2 Control y Evaluación

- Acciones preventivas que contribuyen al logro de objetivos con legalidad y transparencia

En 2015 se continuó la promoción y difusión de los objetivos y componentes del control interno. Entre las principales acciones destacan la emisión y aprobación de los "Lineamientos para presentar información sobre la administración de riesgos" y de los "Lineamientos para la autoevaluación del control interno institucional". Resalta también la autoevaluación del control interno realizada por los titulares de las 54 Unidades Administrativas; la elaboración del Informe del Estado que guarda el Control Interno Institucional; la impartición de 39 talleres de administración de riesgos en los que participaron 1 187 servidores públicos; la asesoría en la integración y revisión de las Matrices de Administración de Riesgos de procesos y proyectos sustantivos, y finalmente el desarrollo de un curso de autoestudio en línea sobre Control Interno.

Se dio respuesta a requerimientos de la ASF que derivaron del Estudio general de la situación que guarda el sistema de control interno institucional en el sector público federal, realizado en el 2013, así como a los cuestionarios correspondientes al "Estudio 1641 sobre la implementación de estrategias para el fortalecimiento de los sistemas de control interno en el sector público federal" y al "Estudio 1642 sobre las estrategias para enfrentar la corrupción establecidas en las instituciones del sector público federal".

En 2015 se asistió a 163 sesiones de comités institucionales en las materias de adquisiciones, arrendamientos y servicios; bienes muebles; obras públicas; manejo ambiental; revisión de bases y protección civil. También se atendieron 46 proyectos de convocatoria por la adquisición y/o contratación de distintos bienes o servicios. Asimismo, se participó en 43 procedimientos de contratación.

Con la finalidad de fomentar la cultura de legalidad y transparencia en el INEGI, se desarrollaron cinco estrategias para propiciar la participación y convivencia de los servidores públicos y sus familiares, generar conciencia de la importancia de los valores éticos en la vida cotidiana; y evitar comportamientos que pudieran ser objeto de sanciones por infracciones a normas electorales:

- Jornada Infantil de Transparencia. En la que se efectuó la “Exposición Sensorial Interactiva” y el “Rally por la Transparencia”, dando a conocer los valores de transparencia, honestidad, bien común, trabajo en equipo y respeto a las reglas, a través de actividades lúdicas.
- Blindaje electoral. Su objetivo fue garantizar la neutralidad de los servidores públicos del Instituto y contribuir a fortalecer esa actitud entre el personal, a prevenir conductas irregulares y que el ejercicio de sus derechos político-electorales, se efectuara en un marco de legalidad, transparencia e imparcialidad.
- Familiarízate con Valores (Trabajo en equipo). Con objeto de que los servidores públicos del Instituto y sus familias fortalecieran el valor del trabajo en equipo.
- Promoción de valores del Código de Ética. En apoyo al Programa de Integridad Institucional emitido por el Comité de Ética del INEGI, se presentaron cuatro estrategias al Secretario Técnico del Comité, con objeto de promover el conocimiento de los estándares de conducta en los servidores públicos e impulsar su adopción, práctica y vivencia en el desarrollo de las actividades del quehacer institucional.
- Integración familiar con valores. Se participó en la Convivencia atlética familiar 2015 para promocionar los valores de trabajo en equipo, respeto a las reglas, transparencia y bien común, y se emitieron frases de motivación y aliento deportivo para los integrantes de las familias que participaron en el evento.

14.1.3 Quejas y Responsabilidades

- Efectividad en la atención de quejas y denuncias, en el procedimiento administrativo y en el fincamiento de responsabilidades

No obstante que las actividades de la CI están enfocadas principalmente a fortalecer el control interno institucional y prevenir irregularidades, también se atienden asuntos en los que se presumen incumplimientos a leyes y normas que rigen el actuar de los servidores públicos, a través de investigaciones y análisis de información para determinar si hubo transgresiones a las disposiciones normativas y de ser el caso, imponer las sanciones correspondientes. A continuación se informa el comportamiento de los asuntos recibidos y atendidos en 2015:

Se resolvieron 274 asuntos relacionados con quejas y denuncias; procedimientos administrativos de fincamiento de responsabilidades; sanción a licitantes, proveedores y contratistas; inconformidades y conciliaciones.

Se efectuó la defensa jurídica de 23 asuntos ante instancias externas, derivados de la interposición de recursos en contra de las resoluciones de la CI.

En atención a lo dispuesto en la Ley General de Transparencia y Acceso a la Información Pública, así como al acuerdo de la Junta de Gobierno, se incluyó en el formato de la declaración patrimonial un apartado referente a la declaración de conflicto de intereses y se estableció la obligación de adjuntar copia de la declaración anual del Impuesto Sobre la Renta, para quienes están obligados a presentarla.

14.1.4 Gestión de proyectos especiales, informáticos y servicios administrativos

Se pusieron en práctica 22 proyectos entre los que se pueden mencionar los módulos y aplicaciones informáticas relacionadas con la evaluación del Control Interno institucional, presentación de declaraciones patrimoniales, acompañamientos preventivos, responsabilidades y sanción a servidores públicos; se continuó la práctica de revisiones de calidad a diversos rubros y se implementó el Programa Integral de Capacitación.

- Prestación de servicios administrativos

Se recibieron y atendieron 3 717 solicitudes de servicios relacionados con recursos humanos, financieros y materiales.

14.1.5 Cumplimiento de Indicadores de Desempeño

Las estrategias implementadas y las acciones descritas anteriormente, forman parte del Sistema Integral de Administración de Metas (SIA Metas) del Instituto y para medir el cumplimiento del Programa Anual de Trabajo de la CI, se registraron en ese sistema los indicadores de desempeño que se describen a continuación:

Contribución al mejor desempeño del INEGI, mide el cumplimiento de las auditorías programadas, la cobertura de vigilancia y las auditorías que agregan valor al INEGI; su atención estuvo a cargo de Auditoría Interna y los resultados obtenidos fueron los siguientes:

- Se realizaron 10 auditorías de desempeño, 14 específicas, una de seguimiento y un acompañamiento preventivo a la Encuesta Intercensal 2015; se emitieron 33 observaciones, de las cuales 28 se atendieron durante las revisiones y cinco originaron recomendaciones a las áreas auditadas.
- Se alcanzó la cobertura programada al tener presencia en 16 Unidades Administrativas (siete direcciones generales, cuatro Direcciones Regionales y cinco Coordinaciones Estatales).
- Dos auditorías generaron recomendaciones que agregan valor al Instituto (A-004/2015 y A-028/2015).
- Acciones preventivas que contribuyen al logro de objetivos con legalidad y transparencia

Mide el cumplimiento de las auditorías programadas, las que agregan valor al INEGI, las asesorías impartidas y las acciones para promover el control interno, la legalidad y la transparencia institucional. Este indicador compete al área de Control y Evaluación y los resultados obtenidos fueron los siguientes:

- Se realizaron cinco auditorías, tres acompañamientos preventivos y dos visitas de inspección. Se emitieron 10 observaciones con 17 recomendaciones y tres propuestas de mejora. Por la relevancia de los proyectos se destaca la auditoría al desempeño sobre la digitalización del acervo aerofotográfico del Instituto, los acompañamientos al procesamiento de información de la Encuesta de Cohesión Social para la Prevención de la Violencia y la Delincuencia, y la captura y procesamiento de la Encuesta Intercensal 2015.
- Se tuvo presencia de auditoría en 11 Unidades Administrativas (cinco direcciones generales y seis Direcciones Regionales).
- Dos auditorías generaron recomendaciones que agregan valor al Instituto (A-06/2015 y A-014/2015).
- Se impartieron 252 asesorías (163 en comités y subcomités institucionales, 46 en proyectos de convocatorias de bases y 43 en procesos de contratación).
- Para promover el control interno, la legalidad y la transparencia institucional se impartió el Taller sobre las Normas de Control Interno para el INEGI y la Metodología de Administración de Riesgos en el ámbito regional y estatal; se impartió asesoría en la integración de matrices de riesgos; se realizó la Jornada Infantil de Transparencia y el concurso Familiarízate con Valores; se desarrollaron diversas acciones en materia de Blindaje Electoral y de integración familiar con valores; y se participó en la promoción del Código de Ética institucional.
- Efectividad en la atención de quejas y denuncias, en el procedimiento administrativo y en el fincamiento de responsabilidades

Mide la eficiencia en la atención de quejas y denuncias, en la resolución de expedientes de responsabilidades y en la firmeza de las resoluciones. Su cumplimiento estuvo a cargo del área de Quejas y Responsabilidades y los resultados obtenidos fueron los siguientes:

- Se recibieron 198 quejas y denuncias (incluidas 16 provenientes del 2014), de las cuales se resolvieron 177 y 21 quedaron pendientes.
- Se tramitaron 70 expedientes de responsabilidades administrativas, que incluían ocho en proceso al cierre del año anterior, de los cuales fueron resueltos 60 y 10 quedaron pendientes.
- De octubre de 2008 a diciembre de 2015 se han emitido 1185 resoluciones, de las cuales 1159 quedaron firmes. Este indicador se presenta acumulado por los tiempos procesales ante las autoridades jurisdiccionales.
- Desarrollo de proyectos especiales e informáticos

Mide el cumplimiento en la atención de proyectos especiales e informáticos que se desarrollan para coadyuvar al cumplimiento de los programas, metas y objetivos de la CI; su atención estuvo a cargo de la Dirección de Proyectos Especiales y durante el periodo que se informa se programaron, desarrollaron y se pusieron en práctica 22 proyectos.

- Prestación de servicios administrativos

Mide la respuesta a las solicitudes de servicios relacionados con los recursos humanos, financieros y materiales conforme a los manuales, lineamientos y normas aplicables. Su ejecución corresponde a la Dirección de Administración de la CI y en el año 2015 se recibieron y atendieron 3 717 solicitudes de servicios.

Los cinco indicadores de desempeño se cumplieron de acuerdo al Programa Anual de Trabajo de la CI. El cumplimiento de las acciones antes descritas, es el resultado del trabajo en equipo entre los órganos de dirección y ejecutivo del Instituto, así como de los servidores públicos que guardan relación con las actividades que efectúa la CI. Al cierre de 2015 el INEGI cuenta con un sistema de control interno fortalecido; realiza sus operaciones con transparencia y honestidad; y rinde cuentas ante las instancias correspondientes.

14.2 Opinión del Auditor Externo

Conforme el artículo 91, fracciones I y II de la LSNIEG, la vigilancia del Instituto está encomendada a la Contraloría Interna (CI) y a un Auditor Externo nombrado por la Junta de Gobierno de entre una terna de empresas de auditoría de reconocido prestigio que propuso el Auditor Superior de la Federación.

Para el ejercicio de 2015, la Junta de Gobierno del INEGI designó al Despacho Prieto Ruiz de Velasco y Compañía, SC, para revisar y dictaminar el estado de situación financiera del INEGI, por los periodos del 1 de enero al 30 de septiembre de 2015 y del 1 de octubre al 31 de diciembre de 2015, y los Estados de Actividades, de Variaciones en la Hacienda Pública, de Flujos de Efectivo, de Cambios en la Situación Financiera, Analítico del Activo, Analítico del Pasivo, y Analítico de la Deuda y Otros Pasivos correspondientes terminados en esa fecha.

Sobre el particular, el Auditor Externo presentó a las autoridades del Instituto los Dictámenes de los Estados Financieros por los periodos del 1 de enero al 31 de diciembre de 2015 del INEGI, donde establece un Dictamen limpio, en virtud de no expresar salvedad alguna. En cumplimiento del artículo 86, fracción III de la LSNIEG se integra como parte del presente informe, la opinión del auditor externo, el despacho:

Informe de los auditores independientes

A la H. Junta de Gobierno del:

**Instituto Nacional de Estadística y Geografía
(Organismo Público Autónomo)**

1. Hemos auditado los estados financieros adjuntos del Instituto Nacional de Estadística y Geografía, Organismo Público Autónomo (INEGI), que comprenden los estados de situación financiera, los estados analíticos del activo y los estados analíticos de deuda y otros pasivos al 31 de diciembre de 2015 y 2014, y los estados de actividades, de variaciones en la hacienda pública, de flujos de efectivo y de cambios en la situación financiera; así mismo, los reportes de transferencias, asignaciones, subsidios y otras ayudas, correspondientes a los años terminados en dichas fechas; así como, los informes sobre pasivos contingentes, el resumen de las políticas contables significativas y otra información explicativa. Los estados financieros han sido preparados por la administración del Instituto de conformidad con las disposiciones en materia de información financiera que se indican en la nota a los estados financieros número 5, del apartado c) Notas de Gestión Administrativa, y que están establecidas en la Ley General de Contabilidad Gubernamental (LGCG), en los Acuerdos establecidos por el Consejo de Armonización Contable (CONAC) y en el Manual Interno del Sistema Integral de Contabilidad Institucional del Instituto Nacional de Estadística y Geografía.

Responsabilidad de la Administración en relación con los estados financieros

2. La administración del Instituto es responsable de la preparación y presentación razonable de los estados financieros adjuntos de conformidad con las reglas contables indicadas en el párrafo anterior y que se mencionan en la nota a los estados financieros número 5, del apartado c) Notas de Gestión Administrativa, y del control interno que la administración consideró necesario para permitir la preparación de estos estados financieros libres de desviación material, debido a fraude o error.

Responsabilidad del auditor

3. Nuestra responsabilidad es expresar una opinión sobre los estados financieros adjuntos basada en nuestras auditorías. Hemos llevado a cabo nuestras auditorías de conformidad con las Normas Internacionales de Auditoría. Dichas normas exigen

Prieto, Ruiz de Velasco y Cía., S.C.

que cumplamos los requerimientos de ética, así como, que planifiquemos y ejecutemos la auditoría con el fin de obtener una seguridad razonable sobre si los estados financieros están libres de desviación material.

4. Una auditoría conlleva la aplicación de procedimientos para obtener evidencia suficiente y adecuada de auditoría sobre los importes y la información revelada en los estados financieros. Los procedimientos seleccionados dependen del juicio del auditor, incluida la evaluación de los riesgos de desviación material en los estados financieros debido a fraude o error. Al efectuar dichas evaluaciones del riesgo, el auditor tiene en cuenta el control interno relevante implementado por el Instituto para la preparación y presentación de los estados financieros, con el fin de diseñar los procedimientos de auditoría que sean adecuados en función de las circunstancias, y no con la finalidad de expresar una opinión sobre la eficacia del control interno implementado por el Instituto. Una auditoría también incluye la evaluación de lo adecuado de las políticas contables aplicadas y de la razonabilidad de las estimaciones contables realizadas por la Administración; así como, la evaluación de la presentación de los estados financieros en su conjunto.

5. Consideramos que la evidencia de auditoría que hemos obtenido proporciona una base suficiente y adecuada para nuestra opinión de auditoría.

Opinión

6. En nuestra opinión, los estados financieros adjuntos del Instituto Nacional de Estadística y Geografía mencionados en el primer párrafo de este informe, al 31 de diciembre de 2015 y 2014, y por los años terminados en dichas fechas, han sido preparados, en todos los aspectos materiales, de conformidad con las disposiciones en materia financiera que se mencionan en la nota a los estados financieros número 5, del apartado c) - Notas de Gestión Administrativa.

Párrafo de énfasis

7. En el ejercicio de 2014, el Instituto registró la depreciación de los bienes muebles conforme a las Principales Reglas de Valoración del Patrimonio y las Reglas Específicas del Registro y Valoración del Patrimonio, emitidas por el CONAC, afectando los gastos del ejercicio 2014 en \$192,624,554 y reconociendo en el patrimonio generado en ejercicios anteriores, y otros, el importe de la depreciación acumulada por \$1,104,277,675. En este mismo sentido, como se explica en las notas al estado de situación financiera, la administración del INEGI estaba en

Prieto, Ruiz de Velasco y Cía., S.C.

proceso de obtener la determinación del valor de los inmuebles por parte del Instituto de Administración y Avalúos de Bienes Nacionales (INDAABIN), misma que proporcionó con fecha 19 de mayo de 2015 y, con base en este, se actualizaron las cifras contables conforme a lo establecido en el CONAC; en consecuencia, se reconoció un efecto de \$617,478,624 que incrementó el patrimonio del Instituto, bajo el concepto de Revalúos.

Prieto, Ruiz de Velasco y Cía., S.C.



**C.P.C. Erwin Alejandro Ramírez Gasca
Socio**

Ciudad de México, a 11 de marzo de 2016.

Glosario

Actividades específicas

Conjunto de acciones o tareas a realizar por las Unidades del Estado durante 2015 para la construcción y desarrollo del SNIEG, las cuales están inscritas en el Programa Anual de Estadística y Geografía 2015.

Actividades Estadísticas y Geográficas o Actividades

Las relativas al diseño, captación, producción, actualización, organización, procesamiento, integración, compilación, publicación, divulgación y conservación de la Información de Interés Nacional.

Actividad general

Conjunto de acciones que se realizan para el desarrollo de los proyectos del Programa Nacional de Estadística y Geografía, en un periodo determinado.

Código

Expresión de letras y números asociada a cada actividad específica para su identificación, clasificación y compilación, sea por Subsistema Nacional de Información o INEGI en sus dos papeles (como Unidad Central Coordinadora del SNIEG y Unidad del Estado). El código se asigna en relación con la Actividad general del PNEG 2013-2018.

Comité Ejecutivo

Es el órgano colegiado de participación y consulta donde confluyen las Unidades del Estado que desarrollan actividades relacionadas con la producción, integración, conservación, o difusión de información, de un determinado Subsistema Nacional de Información; conforme a las tareas y atribuciones que establece la Ley del Sistema Nacional de Información Estadística y Geográfica.

Comité Técnico Especializado

Es una instancia colegiada de participación y consulta creada por Acuerdo de la Junta de Gobierno, que deberá prestar apoyo a un determinado Subsistema Nacional de Información para el logro de sus objetivos, conforme a las tareas y atribuciones que establece la Ley del Sistema Nacional de Información Estadística y Geográfica y las que se especifiquen en su Acuerdo de creación.

Consejo Consultivo Nacional

Es el órgano colegiado de participación y consulta, encargado de opinar y proponer a la Junta de Gobierno asuntos relacionados con el desarrollo de las Actividades Estadísticas y Geográficas para la producción, integración y difusión de Información de Interés Nacional.

Descripción

Detalle de las principales características de la Actividad específica, de forma tal que dan cabal idea de la misma.

Documentos programáticos del SNIEG

Instrumentos rectores del Sistema Nacional de Información Estadística y Geográfica (SNIEG) en los que se establecen las políticas, estrategias y líneas de acción para la ordenación y regulación de las actividades de planeación, producción y difusión de Información de Interés Nacional. Estos son: el Programa Estratégico del SNIEG, el Programa Nacional de Estadística y Geografía y el Programa Anual de Estadística y Geografía.

Entregable

Producto(s) generado(s) y/o servicio(s) prestado(s) al concluir una actividad específica o al final del 2015.

Fecha de inicio

Día en que inicia una actividad específica, entre el 1° de enero y el 31 de diciembre de 2015.

Fecha de término

Día en que finaliza la actividad específica, entre el 2° de enero y el 31 de diciembre de 2015.

Indicador

Instrumento para clarificar y definir objetivos de forma más precisa. Son medidas verificables de cambio o resultado diseñados para contar con un estándar contra el cual evaluar, estimar o demostrar el progreso con respecto a metas establecidas para alcanzar los objetivos.

Información de Interés Nacional

Información que se determine como tal por la Junta de Gobierno en términos de lo dispuesto en los artículos 77, fracción II y 78 de la LSNIEG.

Infraestructura

Base de información estadística y geográfica con la que deben contar cada uno de los Subsistemas Nacionales de Información para la construcción, desarrollo y consolidación del SNIEG.

Junta de Gobierno

Órgano superior de dirección del INEGI.

Meta (del PNEG 2013-2018)

Expresión en términos preferentemente cuantitativos de los proyectos establecidos en el PNEG que indica el resultado final que se pretende alcanzar en el periodo de su vigencia.

Monitoreo

Proceso continuo y sistemático de recopilación y análisis de datos.

Nombre de la Actividad específica

Denominación concreta de la actividad.

Objetivo (PNEG 2013-2018)

Propósito final que se pretende alcanzar para contribuir al cumplimiento de las metas de corto plazo, establecidas en el Programa Estratégico del SNIEG.

Órganos Colegiados

Instancias de participación y consulta a través de las cuales se coordina la actuación de las Unidades del Estado para apoyar el desarrollo del SNIEG en la definición de políticas y proyectos. Estos son: el Consejo Consultivo Nacional, los Comités Ejecutivos de los Subsistemas Nacionales de Información y los Comités Técnicos Especializados de los Subsistemas Nacionales de Información.

Proyecto (del PNEG 2013-2018)

Conjunto articulado y coherente de actividades generales ordenadas e interrelacionadas, con una duración limitada al periodo del PNEG; orientadas al logro de sus objetivos.

Red Nacional de Información

Conjunto de procesos de intercambio y resguardo de información, para apoyar por un lado las actividades de coordinación del Sistema y de sus Subsistemas y por otro la prestación del Servicio Público de Información a toda la sociedad.

Responsable de la actividad específica

Unidad del Estado que participa en el Sistema a través de un Órgano Colegiado, Dirección General del INEGI o BANXICO, que tiene a su cargo el liderazgo y/o la ejecución de la actividad específica.

Sistema de Clasificación Industrial de América del Norte (SCIAN)

Clasificador oficial de actividades económicas en México, que muestra la estructura que se comparte con Canadá y los Estados Unidos de América, así como el detalle de las actividades económicas de nuestro país.

Este clasificador es obligatorio para las Unidades del Estado que generen estadísticas económicas, conforme al acuerdo publicado el 10 de julio de 2009 en el Diario Oficial de la Federación.

Sistema Nacional de Información Estadística y Geográfica, o Sistema

Conjunto de Unidades organizadas a través de los Subsistemas, coordinadas por el Instituto y articuladas mediante la Red Nacional de Información, con el propósito de producir y difundir la Información de Interés Nacional.

Subsistemas Nacionales de Información o Subsistemas

Componentes del Sistema enfocados a producir información de una determinada clase, o respecto de temas específicos.

Unidades del Estado o Unidades

Áreas administrativas que cuenten con atribuciones para desarrollar Actividades Estadísticas y Geográficas o que cuenten con registros administrativos que permitan obtener Información de Interés Nacional de:

- a) Las dependencias y entidades de la Administración Pública Federal, incluyendo a las de la Presidencia de la República y de la Procuraduría General de la República;
- b) Los poderes Legislativo y Judicial de la Federación;
- c) Las entidades federativas y los municipios;
- d) Los organismos constitucionales autónomos, y
- e) Los tribunales administrativos federales.

Cuando el Instituto genere Información se considerará como Unidad para efectos de la Ley del SNIEG.

Siglas y abreviaturas

A.C.	Asociación Civil
Ae	Actividad específica
AEG	Actividad Estadística y Geográfica
AEGEUM	Anuario Estadístico y Geográfico de los Estados Unidos Mexicanos
AGEB	Área Geoestadística Básica
ALADI	Asociación Latinoamericana de Integración Alimentaria
AMEXCID	Agencia Mexicana de Cooperación Internacional para el Desarrollo
AMIJ	Asociación Mexicana de Impartidores de Justicia
AMP	Agencias del Ministerio Público
AMSDE	Asociación Mexicana de Secretarios de Desarrollo Económico
ANTAD	Asociación Nacional de Tiendas de Autoservicio y Departamentales
ANUIES	Asociación Nacional de Universidades e Instituciones de Educación Superior en México
ARMA	Modelos Auto Regresivos con Medias Móviles
ASERCA	Apoyos y Servicios a la Comercialización Agropecuaria
BANAVIM	Banco Nacional de Casos de violencia contra las mujeres
ASF	Auditoría Superior de la Federación
BANOBRAS	Banco Nacional de Obras y Servicios Públicos, SNC
BANXICO	Banco de México
BCA	Balanza Comercial Agropecuaria
BCMM	Balanza Comercial de Mercancías de México
BCU	Base Cartográfica Única
BD	Base de datos
BD-ETAN	Base de Datos en Línea de las Estadísticas de Transporte de América del Norte
BIARE	Módulo de Bienestar Auto reportado
BID	Banco Interamericano de Desarrollo
BIE	Banco de Información Económica
BIINEGI	Banco de Información INEGI
BIRMM	Manual de Procedimientos para la Búsqueda Intencionada y Reclasificación de Muertes Maternas
BISE	Banco de Información Sociodemográfica y Económica
C.	Ciudadano (a)
CAAS	Comité de Adquisiciones, Arrendamientos y Servicios
CAB	Cambio de Año Base
CADER	Centros de Apoyo al Desarrollo Rural
CALL	Centro de Atención de Llamadas
CAN	Comunidad Andina
CANACAR	Cámara Nacional del Autotransporte de Carga
CANACINTRA	Cámara Nacional de la Industria de la Transformación
CANIRAC	Cámara Nacional de la Industria de Restaurantes y Alimentos Condimentados
CATI	Centro de Encuestas Telefónicas
CCN	Consejo Consultivo Nacional
CCP	Clasificación Central de Productos
CDI	Comisión Nacional para el Desarrollo de los Pueblos Indígenas
CE	Censos Económicos
CE	Comité Ejecutivo

CE's	Coordinaciones Estatales
CEA	Conferencia Estadística de las Américas
CED	Clasificación Estadística de Delitos
CEDRSSA	Centro de Estudios para el Desarrollo Rural Sustentable y la Soberanía
CEFP	Centro de Estudios de las Finanzas Públicas
CEIEG	Comité Estatal de Información Estadística y Geográfica
CEM	Continuo de Elevaciones Mexicano
CEMABE	Censo de Escuelas, Maestros y Alumnos de Educación Básica y Especial
CEMECE	Clasificación de Enfermedades, Centro Colaborador para la Familia de Clasificaciones Internacionales de la Organización Mundial de la Salud en México
CEMLA	Comisión Económica para América Latina y el Caribe
CEN	Certificado Electrónico de Nacimiento
CENAGAS	Centro Nacional de Control de Gas Natural
CENAPI	Centro Nacional de Planeación, Análisis e Información para el Combate a la Delincuencia
CENAPRED	Centro Nacional de Prevención de Desastres
CEPADI	Comunidad Estadística para Análisis de Datos Institucional
CEPAFOP	Catálogo de Especies y Productos Agropecuarios, Forestales y Pesqueros
CEPAL	Comisión Económica para América Latina y el Caribe
CESNI	Comité Ejecutivo del Subsistema Nacional de Información
CESNIE	Comité Ejecutivo del Subsistema Nacional de Información Económica
CESNIGMA	Comité Ejecutivo del Subsistema Nacional de Información Geográfica y del Medio Ambiente
CFE	Comisión Federal de Electricidad
CI	Contraloría Interna
CIBIOGEM	Comisión Intersecretarial de Bioseguridad de los Organismos Genéticamente Modificados
CIDE	Centro de Investigación y Docencia Económicas
CIE	Clasificación Estadística Internacional de Enfermedades
CIE-10	Clasificación Estadística Internacional de Enfermedades y Problemas Relacionados con la Salud, décima versión
CIGMA	Conferencia Internacional de Geografía y Medio Ambiente
CII	Centros de Información del INEGI
CIU	Clasificación Industrial Internacional Uniforme de todas las Actividades
CIP	Catálogo Institucional de Puestos
CISECE	Centro de Investigación Científica y de Educación Superior de Ensenada, Baja California
CIUO	Clasificación Internacional Uniforme de Ocupaciones
CLEE	Clave Estadística Empresarial
CLUES	Clave Única de Establecimientos de Salud
CMAUT	Clasificación Mexicana de Actividades de Uso del Tiempo
CMD	Clasificación Mexicana de Delitos
CMO	Clasificación Mexicana de Ocupaciones
CMPE	Clasificación Mexicana de Programas de Estudio por Campos de Formación Académica
CNBV	Comisión Nacional Bancaria y de Valores
CNDH	Comisión Nacional de los Derechos Humanos
CNGMD	Censo Nacional de Gobiernos Municipales y Delegacionales
CNGSPSE	Censo Nacional de Gobierno, Seguridad Pública y Sistema Penitenciario Estatales
CNH	Comisión Nacional de Hidrocarburos
CNI	Catálogo Nacional de Indicadores

CNIJE	Censo Nacional de Impartición de Justicia Estatal
CNPJ	Conferencia Nacional de Procuración de Justicia
CNPJE	Censo Nacional de Procuración de Justicia Estatal
CNS	Consejo Nacional de Seguridad
CNSNS	Comisión Nacional de Seguridad Nuclear y Salvaguardas
COA	Cédula de Operación Anual
COESME	Conociendo las Estadísticas de México
COFETEL	Comisión Federal de Telecomunicaciones
COMECE	Consejo Mexicano de Comercio Exterior de Occidente
CONABIO	Comisión Nacional para el Conocimiento y Uso de la Biodiversidad
CONAC	Consejo Nacional de Armonización Contable
CONACULTA	Consejo Nacional para la Cultura y las Artes
CONACYT	Consejo Nacional de Ciencia y Tecnología
CONADE	Comisión Nacional de Cultura Física y Deporte
CONADIS	Consejo Nacional para el Desarrollo y la Inclusión de las Personas con Discapacidad
CONAFE	Consejo Nacional de Fomento Educativo
CONAFOR	Comisión Nacional Forestal
CONAGUA	Comisión Nacional del Agua
CONALEP	Colegio Nacional de Educación Profesional Técnica
CONANP	Comisión Nacional de Áreas Naturales Protegidas
CONAPESCA	Comisión Nacional de Acuicultura y Pesca
CONAPO	Consejo Nacional de Población
CONASAMI	Comisión Nacional de los Salarios Mínimos
CONATRI	Comisión Nacional de Tribunales Superiores de Justicia de los Estados Unidos Mexicanos
CONAVI	Comisión Nacional de Vivienda
CONAVIM	Comisión Nacional para Prevenir y Erradicar la Violencia contra las Mujeres
CONCAMIN	Confederación de Cámaras Industriales de México
CONCANACO	Confederación de Cámaras Nacionales de Comercio, Servicios y Turismo
CONEVAL	Consejo Nacional de Evaluación de la Política de Desarrollo Social
CONOCER	Consejo Nacional de Normalización y Certificación de Competencias Laborales
CON SAR	Comisión Nacional del Sistema de Ahorro para el Retiro
CONUEE	Comisión Nacional para el Uso Eficiente de la Energía
CORETT	Comisión para la Regularización de la Tenencia de la Tierra
COSO	Committee of Sponsoring Organizations of the Treadway Commission
COSO III:	Marco integrado de control interno emitido en mayo de 2013, por la Comisión de Organizaciones Patrocinadoras
COU	Cuadros de Oferta y Utilización
CORETT	Comisión para la Regularización de la Tenencia de la Tierra
CPAE	Clasificación para las Actividades Económicas
CPC	Clasificación Central de Productos
CPIDEA	Comité Permanente para la Infraestructura de Datos Geoespaciales de las Américas
CPTM	Consejo de Promoción Turística de México
CPV	Censo de Población y Vivienda
CRE	Comisión Reguladora de Energía
CSSSM	Cuenta Satélite del Sector Salud en México

CSTNRHM	Cuenta Satélite del Trabajo No Remunerado de los Hogares de México
CTE	Comité Técnico Especializado
CTEDA	Comité Técnico Especializado de Datos Abiertos
CTEDNUE	Comité Técnico Especializado del Directorio Nacional de Unidades Económicas
CTEECE	Comité Técnico Especializado de Estadísticas de Comercio Exterior
CTEECTI	Comité Técnico Especializado en Estadísticas de Ciencia, Tecnología e Innovación
CTEEEST	Comité Técnico Especializado de Estadísticas Económicas del Sector Turismo
CTEEMCN	Comité Técnico Especializado de Estadísticas Macroeconómicas y Cuentas Nacionales
CTEEP	Comité Técnico Especializado de Estadísticas de Precios
CTEESI	Comité Técnico Especializado de Estadísticas de la Sociedad de la Información
CTEETPS	Comité Técnico Especializado de Estadísticas del Trabajo y Previsión Social
CTEGB	Comité Técnico Especializado de Información Geográfica Básica
CTEIC	Comité Técnico Especializado de Información Cultural
CTEICC	Comité Técnico Especializado en Información Sobre Cambio Climático
CTEICFD	Comité Técnico Especializado de Información de Cultura Física y Deporte
CTEICR	Comité Técnico Especializado en Información Catastral y Registral
CTEID	Comité Técnico Especializado en Información sobre Discapacidad
CTEIE	Comité Técnico Especializado de Información Educativa
CTEIEGDS	Comité Técnico Especializado de Información Estadística y Geográfica de Desarrollo Social
CTEIEOST	Comité Técnico Especializado de Información Económica y Operativa del Sector Transportes
CTEIERSP	Comité Técnico Especializado en Información sobre Emisiones, Residuos y Sustancias Peligrosas
CTEIESAP	Comité Técnico Especializado de Información Económica del Sector Agroalimentario y Pesquero
CTEIESC	Comité Técnico Especializado de Información Estadística del Sector Comunicaciones
CTEIESI	Comité Técnico Especializado de Información Económica de los Sectores Industriales
CTEIG	Comité Técnico Especializado de Información de Gobierno
CTEIGB	Comité Técnico Especializado de Información Geográfica Básica
CTEIJ	Comité Técnico Especializado de Información de Impartición de Justicia
CTEIJ	Comité Técnico Especializado en Información de Juventud
CTEIMA	Comité Técnico Especializado de Información en materia de Agua
CTEIMUSVRF	Comité Técnico Especializado de Información en materia de Uso de Suelo, Vegetación y Recursos Forestales
CTEIPG	Comité Técnico Especializado de Información con Perspectiva de Género
CTEIPJ	Comité Técnico Especializado de Información de Procuración de Justicia
CTEIPSD	Comité Técnico Especializado de Información sobre Prevención Social de la Violencia y la Delincuencia
CTEISE	Comité Técnico Especializado de Información del Sector Energético
CTEISP	Comité Técnico Especializado de Información de Seguridad Pública
CTEPDD	Comité Técnico Especializado de Población y Dinámica Demográfica
CTESI	Comité Técnico Especializado de la Sociedad de la Información
CTESIODM	Comité Técnico Especializado del Sistema de Información de los Objetivos de Desarrollo del Milenio
CTESS	Comité Técnico Especializado Sectorial en Salud
CTEV	Comité Técnico Especializado de Vivienda
CTI	Ciencia, Tecnología e Innovación
CTP	Comité Técnico de Profesionalización
CURP	Clave Única de Registro de Población
CURT	Clave Única del Registro del Territorio
DANE	Departamento Administrativo Nacional de Estadística de Colombia

DBF	Archivo de Base de Datos
DDI	Data Documentation Initiative
DeclarINEGI	Sistema de Declaración Patrimonial
DENUE	Directorio Nacional de Unidades Económicas
D.F.	Distrito Federal
DGA	Dirección General de Administración
DGAIGSPIJ	Dirección General Adjunta de Información de Gobierno, Seguridad Pública e Impartición de Justicia
DGEE	Dirección General de Estadísticas Económicas
DGEGSPJ	Dirección General de Estadísticas de Gobierno, Seguridad Pública y Justicia
DGES	Dirección General de Estadísticas Sociodemográficas
DGGMA	Dirección General de Geografía y Medio Ambiente
DGIAI	Dirección General de Integración, Análisis e Investigación
DGPE	Dirección General de Planeación y Evaluación
DICONSA	Diconsa, SA de CV
DIF	Sistema Nacional para el Desarrollo Integral de la Familia
DOF	Diario Oficial de la Federación
DORIS	Doppler Orbitography and Radiopositioning Integrated by Satellite
DR	Direcciones Regionales
DSD	Data Structure Definition (Definición de Estructura de Datos)
EAC	Encuesta Anual del Comercio
EAEC	Encuesta Anual de Empresas Constructoras
EAIM	Encuesta Anual de la Industria Manufacturera
EAP	Estimación para Áreas Pequeñas
EASPNF	Encuesta Anual de Servicios Privados No Financieros
EAT	Encuesta Anual de Transportes
ECOPRED	Encuesta de Cohesión Social para la Prevención de la Violencia y la Delincuencia
ECOSEP	Encuesta Continua sobre la Percepción de la Seguridad Pública
EDAI	Encuesta Nacional sobre el Derecho de Acceso a la Información Pública
EEN	Encuestas Económicas Nacionales
EFIPEM	Estadística Anual de Finanzas Públicas Estatales y Municipales
EGG	Estaciones Geodésicas Gravimétricas
EGH	Estaciones Geodésicas Horizontales
EGV	Estaciones Geodésicas Verticales
EIMM	Estadística de la Industria Minerometalúrgica
ELCOS	Encuesta Laboral de Corresponsabilidad Social
EMEC	Encuesta Mensual de Empresas Comerciales
EMIM	Encuesta Mensual de la Industria Manufacturera
EMOCO	Encuesta para la Medición de Confianza en el INEGI y sus Estadísticas
EMOE	Encuesta Mensual de Opinión Empresarial
EMS	Encuesta Mensual de Servicios
ENA	Encuesta Nacional Agropecuaria
ENADID	Encuesta Nacional de la Dinámica Demográfica
ENAMIN	Encuesta Nacional de Micronegocios
ENASEM	Encuesta Nacional de Salud y Envejecimiento en México
ENCCUM	Encuesta Nacional de Consumo Cultural de México

ENCIG	Encuesta Nacional de Calidad e Impacto Gubernamental
ENCRIGE	Encuesta Nacional de Calidad Regulatoria e Impacto Gubernamental de Empresas
ENCO	Encuesta sobre la Confianza del Consumidor
ENCUM	Encuesta Nacional de Cultura de México
ENDIREH	Encuesta Nacional sobre la Dinámica de las Relaciones en los Hogares
ENDIRII	Encuesta sobre Disponibilidad de Infraestructura para realizar Actividades de Investigación y Desarrollo Tecnológico e Innovación
ENDUTIH	Encuesta Nacional sobre Disponibilidad y Uso de las Tecnologías de la Información en los Hogares
ENE	Encuesta Nacional de Empleo
ENEC	Encuesta Nacional de Empresas Constructoras
ENECAP	Encuesta Nacional de Estándares y Capacitación Profesional Policial
ENESS	Encuesta Nacional de Empleo y Seguridad Social
ENGASTO	Encuesta Nacional de Gasto
ENGAVIN	Encuesta de Gasto de los Hogares Mexicanos en Viajes Nacionales
ENIF	Encuesta Nacional sobre Inclusión Financiera
ENIGH	Encuesta Nacional de Ingresos y Gastos de los Hogares
ENILEMS	Encuesta Nacional de Inserción Laboral de los Egresados de Educación Media Superior
ENLACE	Evaluación Nacional de Logro Académico en Centros Escolares
ENOE	Encuesta Nacional de Ocupación y Empleo
ENPECYT	Encuesta Nacional sobre la Percepción Pública de la Ciencia y la Tecnología
ENPETAH	Encuesta sobre la Penetración de Televisión Abierta en los Hogares
ENSI	Encuesta Nacional sobre Inseguridad
ENSU	Encuesta Nacional de Seguridad Pública Urbana
ENTIC	Encuesta sobre Tecnologías de la información y las Comunicaciones
ENVE	Encuesta Nacional de Victimización de Empresas
ENVI	Encuesta Nacional de Vivienda
ENVIPE	Encuesta Nacional de Victimización y Percepción sobre Seguridad Pública
ERIS	Estación de Recepción de Información Satelital
ERPA	Encuesta de Rendimiento de Productos Agropecuarios
ESEP	Estadísticas de Salud en Establecimientos Particulares
ESIDET	Encuesta sobre Investigación y Desarrollo Tecnológico
ETAN	Estadísticas de Transporte de América del Norte
EUROSTAT	Statistical Office of the European Communities
EVISMAR	Estación Virtual de Imágenes de Muy Alta Resolución
EXCALE	Exámenes para la Calidad y el Logro Educativos
FAO	Organización de las Naciones Unidas para la Alimentación y la Agricultura
FCE	Fondo de Cultura Económica
FDES	Marco para el Desarrollo de Estadísticas Ambientales
FIRA	Fideicomisos Instituidos en Relación con la Agricultura
FLACSO	Facultad Latinoamericana de Ciencias Sociales
FMI	Fondo Monetario Internacional
FNUAP	Fondo de Población de las Naciones Unidas
FONAC	Fondo Nacional de Ahorro Capitalizable
FONART	Fondo Nacional para el Fomento de las Artesanías
FONATUR	Fondo Nacional de Fomento al Turismo

FONHAPO	Fideicomiso Fondo Nacional de Habitaciones Populares
FOVISSSTE	Fondo de la Vivienda del Instituto de Seguridad y Servicios Sociales de los Trabajadores del Estado
FUP	Folio Único del Predio
G-20	Grupo de los Veinte Ministros de Finanzas y Gobernadores de Bancos
GE	Grupo de Expertos
GG-SD	Green Growth and Sustainable Development Forum
GICO	Generación de Indicadores Compuestos
GNSS	Sistema Global de Navegación por Satélite (por sus siglas en inglés)
GPS	Global Positioning System
GTCI	Grupo de Trabajo sobre Clasificaciones Internacionales
GTEA	Grupo de Trabajo sobre Estadística Agropecuaria
HECRA	Herramienta de Evaluación de la Calidad de los Registros Administrativos
IAOS	International Association for Official Statistics (Asociación Internacional de Estadísticas Oficiales)
IASI	Instituto Interamericano de Estadística
IC	Indicadores Clave
ICAE	Indicador de Coyuntura de la Actividad Económica
ICC	Índice de Confianza del Consumidor
ICD	Imágenes Cartográficas Digitales
IDEFO	Integration Definition for Function Modeling
IEME	Indicador Estatal Mensual de la Electricidad
IEMM	Indicador Estatal Mensual de la Producción Manufacturera
IFAI	Instituto Federal de Acceso a la Información y Protección de Datos
IFE	Instituto Federal Electoral
IFT	Instituto Federal de Telecomunicaciones
IGAE	Indicador Global de la Actividad Económica
IGECEM	Instituto de Información e Investigación Geográfica, Estadística y Catastral del Estado de México
IGN	Instituto Geográfico Nacional
IHSI	Instituto Haitiano de Estadística e Informática
IIE	Instituto de Investigaciones Eléctricas
IIN	Información de Interés Nacional
IMAI	Indicador Mensual de la Actividad Industrial
IMJUVE	Instituto Mexicano de la Juventud
IMMEX	Industria Manufacturera, Maquiladora y de Servicios de Exportación
IMP	Instituto Mexicano del Petróleo
IMPI	Instituto Mexicano de la Propiedad Industrial
IMSS	Instituto Mexicano del Seguro Social
IMT	Instituto Mexicano del Transporte
INAES	Instituto Nacional de Economía Social
INAH	Instituto Nacional de Antropología e Historia
INAPAM	Instituto Nacional de las Personas Adultas Mayores
INBA	Instituto Nacional de Bellas Artes y Literatura
INDAABIN	Instituto de Administración y Avalúos de Bienes Nacionales
INDAUTOR	Instituto Nacional del Derecho de Autor
INDESOL	Instituto Nacional de Desarrollo Social
INE	Instituto Nacional de Estadística

INEA	Instituto Nacional para la Educación de los Adultos
INEC	Instituto Nacional de Estadísticas y Censos
INECC	Instituto Nacional de Ecología y Cambio Climático
INEC-Ec	Instituto Nacional de Estadísticas y Censos (Ecuador)
INEE	Instituto Nacional para la Evaluación de la Educación
INE-E	Instituto Nacional de Estadística (España)
INEGEI	Inventario Nacional de Emisiones de Gases de Efecto Invernadero
INEGI	Instituto Nacional de Estadística y Geografía
INEI	Instituto Nacional de Estadística e Informática de Perú
INFONAVIT	Instituto del Fondo Nacional de la Vivienda para los Trabajadores
INFyS	Inventario Nacional Forestal y de Suelos
INGRP	Inventario Nacional de Generación de Residuos Peligrosos
ININ	Instituto Nacional de Investigaciones Nucleares
INMUJERES	Instituto Nacional de las Mujeres
INPC	Índice Nacional de Precios al Consumidor
INPP	Índice Nacional de Precios Productor
INRA	Inventario Nacional de Registros Administrativos
INV	Inventario Nacional de Viviendas
IPCC	Panel Intergubernamental del Cambio Climático
IPN	Instituto Politécnico Nacional
IPSP	Índice de Percepción sobre la Seguridad
ISBN	Número Internacional Normalizado del Libro
ISI	Instituto Internacional de Estadística
ISO	International Organization for Standardization
ISSFAM	Instituto de Seguridad Social para las Fuerzas Armadas Mexicanas
ISSN	Número Internacional para Publicaciones Periódicas
ISSSTE	Instituto de Seguridad y Servicios Sociales de los Trabajadores del Estado
ISTAT	Instituto Nacional de Estadística de Italia
ITAEE	Indicador Trimestral de la Actividad Económica Estatal
ITAT	Indicadores Trimestrales de la Actividad Turística
ITESO	Instituto Tecnológico y de Estudios Superiores de Occidente
ITRF08	International Terrestrial Reference Frame of 2008
ITRF92	International Terrestrial Reference Frame of 1992
JG	Junta de Gobierno
KLEMS	Capital (K), Trabajo (L), Energía (E), Materias primas (M) y Servicios (S)
LA-KLEMS	Latin America – Capital, Labour, Energy, Materials, Services
LGCC	Ley General de Cambio Climático
LICONSA	Liconsa, SA de CV
LIDAR	Detección y Medición por Luz
LSNIEG, Ley, Ley del Sistema	Ley del Sistema Nacional de Información Estadística y Geográfica
MADI	Módulo de Adjudicaciones Directas por Internet
MAR	Matriz de Riesgos
MAT	Módulo de Archivo de Trámite
MEPU	Mecanismo para el Examen Periódico Universal del Consejo de Derechos Humanos de la ONU

MBN	Módulo sobre actividades de Biotecnología y Nanotecnología
MCS	Módulo de Condiciones Socioeconómicas
MDM	Mapa Digital de México
MERMP	Módulo de Emisores y Receptores de Medios de Pago
MMDS	Mortality Medical Data System
MNV	Marco Nacional de Viviendas
MODUTIH	Módulo sobre Disponibilidad y Uso de Tecnologías de la Información en los Hogares
MOHOMA	Módulo sobre Hogares y Medio Ambiente
MOPRADEF	Módulo sobre Práctica Deportiva y Ejercicio Físico
MOTRAL	Módulo de Trayectorias Laborales
MPLS	Multiprotocol Label Switching
MTI	Módulo de Trabajo Infantil
NOM	Norma Oficial Mexicana
NTM	Norma Técnica para la Elaboración de Metadatos Geográficos
OCDE	Organización para la Cooperación y el Desarrollo Económicos
OCN	Operaciones Contra el Narcotráfico
ODM	Objetivos de Desarrollo del Milenio
OEA	Organización de Estados Americanos
OECO	Organización de Estados del Caribe Oriental
OGC	Open Geospatial Consortium
OGM	Organismo Genéticamente Modificado
OIT	Organización Internacional del Trabajo
OMS	Organización Mundial de la Salud
ONE	Oficina Nacional de Estadística de República Dominicana
ONG	Organización No Gubernamental
ONU	Organización de las Naciones Unidas
PAE	Programa de Apoyo al Empleo
PAEG	Programa Anual de Estadística y Geografía
PEA	Población Económicamente Activa
PEEG	Programa Estatal de Estadística y Geografía
PEMEX	Petróleos Mexicanos
PESNIEG	Programa Estratégico del Sistema Nacional de Información Estadística y Geográfica
PGJ	Procuradurías Generales de Justicia de las Entidades Federativas
PGR	Procuraduría General de la República
PGS	Padrón General de Salud
PIB	Producto Interno Bruto
PIBE	Producto Interno Bruto Estatal
PISA	Programa Internacional para la Evaluación de Estudiantes
PND	Plan Nacional de Desarrollo
PNEG	Programa Nacional de Estadística y Geografía
PNUD	Programa de las Naciones Unidas para el Desarrollo
PNUMA	Programa de Naciones Unidas para el Medio Ambiente
PROCAMPO	Programa de Apoyos Directos al Campo
PROCEDE	Programa de Certificación de Derechos Ejidales
PRODEUR	Procuraduría de Desarrollo Urbano

PROFECO	Procuraduría Federal del Consumidor
PROFEDET	Procuraduría Federal de Defensa del Trabajo
PROFEPA	Procuraduría Federal de Protección al Ambiente
PROSEC	Programa de promoción sectorial
PROSPERA	Programa de Inclusión Social
PyME	Pequeñas y Medianas Empresas
RAN	Registro Agrario Nacional
REN	Registro Estadístico Nacional
RENAPO	Registro Nacional de Población e Identificación Personal
RGNA	Red Geodésica Nacional Activa
RIOCTE	Reglas para la integración y operación de los Comités Técnicos Especializados de los Subsistemas Nacionales de Información
RNAME	Registro Nacional de Alumnos, Maestros y Escuelas
RNI	Red Nacional de Información
RNIEG	Registros Nacionales de Información Estadística y Geográfica
RNIG	Registro Nacional de Información Geográfica
RNC	Registro Nacional de Cáncer
RNM	Red Nacional de Metadatos
ROSC	Reports on the Observance of Standards and Codes
RUV	Registro Único de Viviendas
SAGARPA	Secretaría de Agricultura, Ganadería, Desarrollo Rural, Pesca y Alimentación
SALUD	Secretaría de Salud
SARIMA	Series de Tiempo llamadas Procesos Auto Regresivos con Medias Móviles No Estacionarios y con Estacionalidad de Orden
SASE	Sistema de Atención de Solicitudes Especiales
SAT	Servicio de Administración Tributaria
SCIAN	Sistema de Clasificación Industrial de América del Norte
SCIGA	Sistema de Consulta de Información Geoestadística Agropecuaria
SCINCE	Sistema para la Consulta de Información Censal
SCJN	Suprema Corte de Justicia de la Nación
SCN	Sistema de Compilación Normativa
SCNM	Sistema de Cuentas Nacionales de México
SCT	Secretaría de Comunicaciones y Transportes
SDMX	Estándar para el Intercambio de Datos y Metadatos Estadísticos
SE	Secretaría de Economía
SECO	Sistema de Seguimiento y Control de Proyectos Estadísticos
SECTUR	Secretaría de Turismo
SEDATU	Secretaría de Desarrollo Agrario, Territorial y Urbano
SEDENA	Secretaría de la Defensa Nacional
SEDESOL	Secretaría de Desarrollo Social
SEED	Sistema Epidemiológico y Estadístico de las Defunciones
SEG	Seguimiento de Establecimientos Grandes y de Empresas
SEGOB	Secretaría de Gobernación
SEIJAL	Sistema Estatal de Información Jalisco
SEM	Síntesis de Estadísticas Múltiples
SEMAR	Secretaría de Marina

SEMARNAT	Secretaría del Medio Ambiente y Recursos Naturales
SENASICA	Servicio Nacional de Sanidad, Inocuidad y Calidad Agroalimentaria
SENER	Secretaría de Energía
SEP	Secretaría de Educación Pública
SFP	Secretaría de la Función Pública
SGM	Servicio Geológico Mexicano
SHCP	Secretaría de Hacienda y Crédito Público
SHF	Sociedad Hipotecaria Federal
SIA	Sistema Integral de Administración
SIAD	Sistema de Análisis Demográfico
SIADEP	Sistema Integral para la Actualización de Expedientes del PROCAMPO
SIAP	Servicio de Información Agroalimentaria y Pesquera
SIAT	Sistema de Información de la Agenda de Transversalidad
SICORI	Sistema Corporativo de Información Geográfica
SICPAN	Sistema de Clasificación de Productos de América del Norte
SICUENTAS	Sistema de Cuentas de Salud a Nivel Federal y Estatal
SIE	Sistema de Información Energética
SIET	Sistema de Equipo de Transporte
SIEUE	Sistema Integrado de Encuestas en Unidades Económicas
SIGA	Sistema Global de Almacenes
SIGED	Sistema de Información y Gestión Educativa
SIMIDE	Sistema Integral de Manejo de la Información Demográfica
SINA	Sistema Nacional de Información del Agua
SINAC	Sistema de Información sobre Nacimientos
SINAIS	Sistema Nacional de Información en Salud
SINCO	Sistema Nacional de Clasificación de Ocupaciones
SINERHIAS	Subsistema de Información de Equipamiento, Recursos Humanos e Infraestructura para la Atención de la Salud
SIODM	Sistema de Información de los Objetivos de Desarrollo del Milenio
SIPRE	Sistema Integrador de Productos Estadísticos
SMN	Servicio Meteorológico Nacional
SNI	Subsistema Nacional de Información
SNIDS	Subsistema Nacional de Información Demográfica y Social
SNIE	Subsistema Nacional de Información Económica
SNIEG	Sistema Nacional de Información Estadística y Geográfica
SNIGMA	Subsistema Nacional de Información Geográfica y del Medio Ambiente
SNIGSPIJ	Subsistema Nacional de Información de Gobierno, Seguridad Pública e Impartición de Justicia
SNS	Sistema Nacional de Salud
SPC	Servicio Profesional de Carrera
SPIEG	Servicio Público de Información Estadística y Geográfica
SRA	Secretaría de la Reforma Agraria
SER	Secretaría de Relaciones Exteriores
SSP	Secretaría de Seguridad Pública
STES	Short Term Economic Statistics
STPS	Secretaría del Trabajo y Previsión Social

SUOMINET	Nombre de una red de colaboración internacional, bautizada en honor a Verner Suomi
TIC	Tecnologías de Información y Comunicaciones
TIGIE	Tarifa de la Ley de los Impuestos Generales de Importación y de Exportación
TIL	Tasa de Informalidad Laboral
TOSI	Tasa de Ocupación en el Sector Informal
TSJ	Tribunales Superiores de Justicia de las Entidades Federativas
UA	Unidad Administrativa
UAFE's	Unidades Administrativas con Funciones Estadísticas
UAFGA	Unidades Administrativas con Función de Gestión Ambiental
UCC	Unidad Central Coordinadora
UE	Unidad del Estado
UIT	Unión Internacional de Telecomunicaciones
UN GGIM	Comité de Expertos de Naciones Unidas sobre la Gestión de la Información Geoespacial
UNAM	Universidad Nacional Autónoma de México
UNAVCO	Consortio de Universidades Navstar
UNCTAD	Conferencia de las Naciones Unidas sobre Comercio y Desarrollo
UNECE	United Nations Economic Commission for Europe
UNICEF	Fondo de las Naciones Unidas para la Infancia
UNIFEM	Fondo de Naciones Unidas para el Desarrollo de la Mujer
UNODC	Oficina de las Naciones Unidas para la Droga y el Delito
UP	Unidad de Producción
URL	Uniform Resource Locator
USGS	Servicio Geológico de los Estados Unidos
USIEG	Unidad de Servicios de Información Estadística y Geográfica
WG	Grupo de Washington sobre Estadísticas de Discapacidad
WMTS	Web Map Tile Service
X13-ASEATS	Software para desestacionalización de series

Anexo

Anexo I. Objetivos del Programa Nacional de Estadística y Geografía 2013-2018.

I. Consolidación del Sistema: Impulsar la consolidación del Sistema Nacional de Información Estadística y Geográfica mediante el fortalecimiento y orientación del trabajo coordinado de las Unidades del Estado, con base en los documentos programáticos del Sistema, la operación de los Órganos Colegiados previstos en la Ley, el desarrollo y funcionamiento de la Red Nacional de Información y una interlocución permanente con organismos internacionales.

II. Normatividad: Alcanzar estándares nacionales e internacionales y la aplicación de las mejores prácticas al contar con la normatividad técnica y las metodologías requeridas por el Sistema Nacional de Información Estadística y Geográfica, para el desarrollo de las Actividades Estadísticas y Geográficas, así como para la coordinación del propio Sistema.

III. Infraestructura: Desarrollar la infraestructura de información del Sistema Nacional de Información Estadística y Geográfica, mediante el trabajo coordinado de los integrantes de los Subsistemas Nacionales de Información.

IV. Propuestas de Información de Interés Nacional : Enriquecer la disponibilidad de Información de Interés Nacional, mediante la presentación de propuestas elaboradas por las Unidades del Estado y por los Órganos Colegiados del Sistema Nacional de Información Estadística y Geográfica, para su aprobación por parte de la Junta de Gobierno.

V. Propuestas de Indicadores Clave: Ampliar el conjunto de Indicadores Clave disponibles para la sociedad y el Estado, mediante la presentación de las propuestas elaboradas por las Unidades del Estado y por los Órganos Colegiados del Sistema Nacional de Información Estadística y Geográfica, para su aprobación por parte de la Junta de Gobierno.

VI. Producir la Información de Interés Nacional: Atender las necesidades de información de los diferentes sectores de la sociedad, mediante la producción de la Información de Interés Nacional prevista en la Ley del Sistema Nacional de Información Estadística y Geográfica, así como la determinada como tal por la Junta de Gobierno, mediante la participación coordinada y corresponsable de las Unidades del Estado.

VII. Catálogo Nacional de Indicadores: Promover el conocimiento del territorio, la realidad económica, social, del medio ambiente, el gobierno, la seguridad pública y la impartición de justicia en el país poniendo a la disposición de la sociedad y el Estado, Indicadores Clave actualizados en el Catálogo Nacional de Indicadores del SNIEG.

VIII. Servicio Público de Información Estadística y Geográfica: Proporcionar la Información de Interés Nacional generada por el Sistema, así como promover su conocimiento y uso, mediante la prestación del Servicio Público de Información Estadística y Geográfica.

IX. Capacitación a Unidades del Estado: Apoyar el desarrollo de capacidades técnicas de los servidores públicos de las Unidades del Estado que forman parte del Sistema Nacional de Información Estadística y Geográfica, en los temas requeridos, mediante el diseño e implementación de programas de capacitación del Sistema.

X. Investigación SNIEG: Impulsar la mejora en la producción y análisis de la Información de Interés Nacional mediante la implementación de agendas de investigación en estadística y geografía, con la colaboración de centros de educación superior e investigación, así como con las Unidades del Estado.

Anexo II. Productos y servicios derivados de la ejecución del PAEG 2015 por Subsistema Nacional de Información e INEGI-UCC.

▪ Subsistema Nacional de Información Demográfica y Social

Objetivo I: Consolidación del Sistema

► SEDESOL. Dirección General de Geoestadística y Padrones de Beneficiarios.

#	Código	Productos y servicios
1	A.I.2.4.1.1	2 informes de las actividades del Comité Técnico Especializado de Información Estadística y Geográfica de Desarrollo Social.

► INEGI. Dirección General de Estadísticas Sociodemográficas.

#	Código	Productos y servicios
2	E.I.2.4.1.1	2 informes respecto a la operación de los Comités Técnicos Especializados del SNIDS.

► STPS. Subsecretaría de Empleo y Productividad Laboral.

#	Código	Productos y servicios
3	A.I.2.4.1.2	2 informes de las actividades del Comité Técnico Especializado de Estadísticas del Trabajo y Previsión Social.

► SEDATU. Subsecretaría de Desarrollo Urbano y Vivienda.

#	Código	Productos y servicios
4	A.I.2.4.1.3	2 informes de las actividades del Comité Técnico Especializado de Vivienda.

► SEDESOL. Dirección General del Instituto Mexicano de la Juventud.

#	Código	Productos y servicios
5	A.I.2.4.1.4	4 minutas de las reuniones programadas referentes a la operación del Comité Técnico Especializado en Información de Juventud.

► SEP. Dirección General de Planeación y Estadística Educativa.

#	Código	Productos y servicios
6	A.I.2.4.1.5	2 informes de actividades del Comité Técnico Especializado de Información Educativa.

► CONADE. Dirección General de la Comisión Nacional de Cultura Física y Deporte.

#	Código	Productos y servicios
7	A.I.2.4.1.6	2 informes de las actividades del Comité Técnico Especializado de Información de Cultura Física y Deporte.

► SALUD. Dirección General de Información en Salud.

#	Código	Productos y servicios
8	A.I.2.4.1.7	Minuta de la reunión respecto a la operación del Comité Técnico Especializado Sectorial en Salud.

► CONACULTA. Presidencia.

#	Código	Productos y servicios
9	A.I.2.4.1.8	2 informes de las actividades del Comité Técnico Especializado en Información Cultural.

► PRESIDENCIA. Unidad de Proyectos Estratégicos.

#	Código	Productos y servicios
10	A.I.2.4.1.9	2 minutas de las reuniones del Comité Técnico Especializado del Sistema de Información de los Objetivos de Desarrollo del Milenio.

► CONADIS. Dirección General.

#	Código	Productos y servicios
11	A.I.2.4.1.10	2 informes de las actividades del Comité Técnico Especializado en Información sobre Discapacidad.

► SEGOB. Secretaría General del Consejo Nacional de Población.

#	Código	Productos y servicios
12	A.I.5.4.1.1	Informe que incluye los antecedentes de la encuesta, un resumen de su diseño estadístico y los principales resultados.

► INEGI. Dirección General de Estadísticas Sociodemográficas.

#	Código	Productos y servicios
13	E.I.5.4.1.1	<ul style="list-style-type: none"> ▪ Base de datos de la Encuesta Nacional de Ingresos y Gastos de los Hogares. 2012. ▪ Base de datos de la Encuesta Nacional de Ingresos y Gastos de los Hogares. 2010. ▪ Base de datos de la Encuesta Nacional de Ingresos y Gastos de los Hogares. 2008.
14	E.I.5.4.1.2	<ul style="list-style-type: none"> ▪ Base de datos del Módulo de Condiciones Socioeconómicas 2012. ▪ Base de datos del Módulo de Condiciones Socioeconómicas 2010. ▪ Base de datos del Módulo de Condiciones Socioeconómicas 2008.
15	E.I.5.4.1.3	20 archivos electrónicos de la base de datos de la Encuesta Nacional de Ocupación y Empleo. 2010-2014.
16	E.I.5.4.1.4	<ul style="list-style-type: none"> ▪ Base de datos de las Estadísticas de Nacimientos Registrados 2013. ▪ Base de datos de las Estadísticas de Nacimientos Registrados 2012. ▪ Base de datos de las Estadísticas de Nacimientos Registrados 2011. ▪ Base de datos de las Estadísticas de Nacimientos Registrados 2010.
17	E.I.5.4.1.5	<ul style="list-style-type: none"> ▪ Base de datos de las Estadísticas de Defunciones 2013. ▪ Base de datos de las Estadísticas de Defunciones 2012. ▪ Base de datos de las Estadísticas de Defunciones 2011. ▪ Base de datos de las Estadísticas de Defunciones 2010.
18	E.I.5.4.1.6	<ul style="list-style-type: none"> ▪ Base de datos de las Estadísticas de Defunciones Fetales 2013. ▪ Base de datos de las Estadísticas de Defunciones Fetales 2012. ▪ Base de datos de las Estadísticas de Defunciones Fetales 2011. ▪ Base de datos de las Estadísticas de Defunciones Fetales 2010.
19	E.I.5.4.1.7	Documento sobre el resguardo de las bases de datos de los Censos de Población y Vivienda 2000 y 2010, así como del Censo de Población y Vivienda 2005.

Objetivo II: Normatividad

► CONACULTA. Presidencia.

#	Código	Productos y servicios
20	A.II.1.1.1.2	Catálogo Nacional de Museos, preliminar.

► INEGI. Dirección General de Estadísticas Sociodemográficas.

#	Código	Productos y servicios
21	E.II.2.1.1.1	Norma técnica para la Elaboración de Metadatos para proyectos de generación de Información de Estadística Básica y de los componentes estadísticos derivados de proyectos Geográficos.
22	E.II.4.1.1.1	Documento "Presentación de Datos Estadísticos en Cuadros y Gráficas", actualizado.

► STPS. Subsecretaría de Empleo y Productividad Laboral.

#	Código	Productos y servicios
23	A.II.6.1.1.1	2 propuestas metodológicas para el cálculo de índices de productividad laboral y de costo unitario de la mano de obra por entidad federativa; para la industria manufacturera y las empresas comerciales.
24	A.II.6.1.1.3	Propuesta de nota metodológica para la retropolación de los índices de productividad laboral y de costo unitario de la mano de obra de Establecimientos Comerciales, para el periodo 2003-2007.
25	A.II.6.1.1.4	Propuesta metodológica para la medición del trabajo infantil.

► SEP. Dirección General de Planeación y Estadística Educativa.

#	Código	Productos y servicios
26	A.II.6.1.1.5	Glosario de términos de educación básica.
27	A.II.6.1.1.6	Glosario de términos de educación media superior.
28	A.II.6.1.1.7	Glosario de términos de educación superior.
29	A.II.6.1.1.8	Clasificación Mexicana de Programas de Estudio, versión actualizada al 2015.

► INEGI. Dirección General de Estadísticas Sociodemográficas.

#	Código	Productos y servicios
30	E.II.7.1.1.1	<ul style="list-style-type: none"> ▪ Ficha de metadatos de la Encuesta Nacional de Ingresos y Gastos de los Hogares 2014. ▪ Ficha de metadatos de la Encuesta Nacional de Ocupación y Empleo. ▪ Ficha de metadatos del Módulo de Condiciones Socioeconómicas 2014.
31	E.II.7.1.1.2	<ul style="list-style-type: none"> ▪ Ficha de metadatos sobre estadísticas de nacimientos registrados. ▪ Ficha de metadatos sobre estadísticas de defunciones. ▪ Ficha de metadatos sobre estadísticas de defunciones fetales.
32	E.II.7.1.1.3	<ul style="list-style-type: none"> ▪ Archivo de documentación de metadatos del Censo de Población 2005. ▪ Archivo de documentación de metadatos del XII Censo de Población y Vivienda 2000.

Objetivo III: Infraestructura

► INEGI. Dirección General de Estadísticas Sociodemográficas.

#	Código	Productos y servicios
33	E.III.1.2.1.1	<ul style="list-style-type: none"> ▪ Documento del Marco conceptual del sistema para el Inventario Nacional de Viviendas actualizado. ▪ Base de datos del Inventario Nacional de Viviendas actualizada.
34	E.III.2.1.1.1	<ul style="list-style-type: none"> ▪ Cuestionario básico para la Encuesta Nacional de Hogares. ▪ Manual del entrevistador de la Encuesta Nacional de Hogares. ▪ 3 reportes operativos de levantamiento de la Encuesta Nacional de Hogares.

► SALUD. Dirección General de Información en Salud.

#	Código	Productos y servicios
35	A.III.3.1.1.1	Documento de la prueba piloto para la implementación del Certificado Electrónico de Nacimiento (CEN).
36	A.III.3.1.1.2	Base de datos con la información de las instituciones del Sistema Nacional de Salud (SNS) al Padrón General de Salud (PGS).

► SEDESOL. Dirección General de Geoestadística y Padrones de Beneficiarios.

#	Código	Productos y servicios
37	A.III.3.1.1.3	Propuesta metodológica para el aprovechamiento de los registros administrativos en el desarrollo social: "Lineamientos de integración, uso y compartición de información socioeconómica del Sistema de Focalización para el Desarrollo (SIFODE)"

► PRESIDENCIA. Unidad de Proyectos Estratégicos.

#	Código	Productos y servicios
38	A.III.6.1.1.1	Informe de Avances 2014, con los Objetivos de Desarrollo del Milenio (ODM).
39	A.III.6.1.1.2	93 series de indicadores de los Objetivos de Desarrollo del Milenio (ODM) actualizados.
40	A.III.6.1.1.3	Sistema de Información de los Objetivos de Desarrollo del Milenio (ODM) actualizado.
41	A.III.6.1.1.4	Informe de las reuniones y acuerdos logrados con las Entidades Federativas en materia de los ODM.
42	A.III.6.1.1.5	Documento con el resumen de los 32 indicadores y sus fichas de metadatos de Inclusión Social incorporados a la Plataforma de Datos Abiertos.
43	A.III.6.1.1.6	Documento de la prueba piloto con el PNUD para la definición de indicadores Post-2015 con un enfoque de inclusión social.
44	A.III.6.1.1.7	4 reportes relacionados con los preparativos para la definición de la Agenda Post-2015.
45	A.III.6.1.1.8	Informe de la asistencia técnica a los países que conforman el Sistema de la Integración Centroamericana (SICA).
46	A.III.6.1.1.9	Sistema de consulta para la difusión de la Base de datos de los Indicadores de Inclusión Social relacionados con la Agenda 2030 para el Desarrollo Sostenible (Plataforma piloto).

Objetivo IV: Propuestas de Información de Interés Nacional

► INMUJERES. Secretaría Ejecutiva.

#	Código	Productos y servicios
47	A.IV.1.1.1.1	Encuesta Nacional sobre la Dinámica de las Relaciones en los Hogares determinada como Información de Interés Nacional.

► INEGI. Dirección General de Estadísticas Sociodemográficas.

#	Código	Productos y servicios
48	E.IV.1.1.1.1	<ul style="list-style-type: none"> ▪ Base de datos de los resultados de la Encuesta Intercensal 2015. ▪ Tabulados básicos de los resultados de la Encuesta Intercensal 2015. ▪ Síntesis Metodológica y Conceptual de la Encuesta Intercensal 2015.

► SEGOB. Secretaría General del Consejo Nacional de Población.

#	Código	Productos y servicios
49	A.IV.1.1.1.2	Documento de propuestas para tabulados con temas demográficos a partir de la Encuesta Intercensal 2015.
50	A.IV.1.1.1.3	Documento con las recomendaciones de información sobre Salud Sexual y Reproductiva en adolescentes.

Objetivo V: Propuestas de Indicadores Clave

► INMUJERES. Secretaría Ejecutiva.

#	Código	Productos y servicios
51	A.V.2.1.1.1	<p>Seis indicadores clave, para el Catálogo Nacional de Indicadores:</p> <ol style="list-style-type: none"> 1. Porcentaje de mujeres que experimentaron violencia de pareja por tipo de daños. 2. Porcentaje de mujeres que han acudido al menos a una institución o autoridad en busca de ayuda, entre las mujeres que han sido alguna vez víctimas de violencia física y/o sexual infligida por su pareja. 3. Porcentaje de mujeres jueces y magistradas en los juzgados y tribunales superiores de justicia estatales. 4. Percepción de inseguridad de la población de 18 años y más en el transporte y en espacios públicos desagregado por sexo. 5. Prevalencia de violencia física y/o sexual contra las mujeres de 15 años y más por parte de la pareja o ex pareja, ocurrida a lo largo de su relación. 6. Prevalencia de la violencia física y/o sexual o contra las mujeres de 15 años y más, infligida por cualquier agresor o a lo largo de su vida.

► STPS. Subsecretaría de Empleo y Productividad Laboral.

#	Código	Productos y servicios
52	A.V.2.1.1.2	Formato requisitado de propuesta de Indicadores Clave de Trabajo y Previsión Social: Índices de productividad laboral y costo unitario de la mano de obra de las empresas constructoras, basados en el personal ocupado.

► SEDESOL. Dirección General del Instituto Mexicano de la Juventud.

#	Código	Productos y servicios
53	A.V.2.1.1.5	<p>4 propuestas de Indicador Clave del Comité Técnico Especializado en Información de Juventud, para la inclusión en el Catálogo Nacional de Indicadores:</p> <ul style="list-style-type: none"> ▪ Porcentaje de la población joven con carencia por acceso a los servicios de salud. ▪ Porcentaje de la población joven con ingreso por debajo de la línea de bienestar. ▪ Tasa de desocupación en población joven. ▪ Porcentaje de la población joven víctima de algún delito.

► SEP. Dirección General de Planeación y Estadística Educativa.

#	Código	Productos y servicios
54	A.V.2.1.1.6	Formato requisitado de propuesta de Indicador Clave: Cobertura en educación media superior.

► CONACULTA. Presidencia.

#	Código	Productos y servicios
55	A.V.2.2.1.1	Formato requisitado de propuesta de Indicador Clave: Crecimiento real del Producto Interno Bruto Cultural (PIBC).

Objetivo VI: Producir la Información de Interés Nacional

► INEGI. Dirección General de Estadísticas Sociodemográficas.

#	Código	Productos y servicios
56	E.VI.1.1.1.1	Informe de campo del levantamiento de información de la Encuesta Intercensal 2015.

► SEDESOL. Dirección General del Instituto Mexicano de la Juventud.

#	Código	Productos y servicios
57	A.VI.1.1.2.2	4 documentos con las metodologías detalladas para el cálculo de tabulados relevantes en materia de juventud.

► SEDATU. Subsecretaría de Desarrollo Urbano y Vivienda.

#	Código	Productos y servicios
58	A.VI.2.1.4.1	Documento con la "Cuenta satélite de vivienda de México, 2008-2012".

► INEGI. Dirección General de Estadísticas Sociodemográficas.

#	Código	Productos y servicios
59	E.VI.4.1.1.1	4 bases de datos de la Encuesta Nacional de Ocupación y Empleo.
60	E.VI.4.1.2.1	4 documentos con la información de Interés Nacional derivada de la Encuesta Nacional de Ocupación y Empleo.
61	E.VI.4.3.2.1	Base de datos de la Encuesta Nacional de Ingresos y Gastos de los Hogares, 2014.
62	E.VI.4.6.2.1	Base de datos del Módulo de Condiciones Socioeconómicas, 2014.

► SALUD. Dirección General de Información en Salud.

#	Código	Productos y servicios
63	A.VI.5.2.1.1	Base de datos del Sistema de Información sobre Nacimientos en el marco del Sector Salud.
64	A.VI.5.2.2.1	Base de datos con información del Sistema de Información sobre Nacimientos (SINAC).

► INEGI. Dirección General de Estadísticas Sociodemográficas.

#	Código	Productos y servicios
65	E.VI.8.1.1.1	<ul style="list-style-type: none"> ▪ Informe Operativo de la Encuesta Nacional de la Dinámica Demográfica (ENADID) 2014. ▪ Base de datos con resultados de la ENADID 2014.

Objetivo VII: Catálogo Nacional de Indicadores

► SEDESOL. Dirección General de Geoestadística y Padrones de Beneficiarios.

#	Código	Productos y servicios
66	A.VII.1.1.2.1	15 series de datos para la medición multidimensional de la pobreza derivadas de la ENIGH 2014.

► PRESIDENCIA. Unidad de Proyectos Estratégicos.

#	Código	Productos y servicios
67	A.VII.1.1.2.2	47 indicadores de los Objetivos de Desarrollo del Milenio (ODM), actualizados e incorporados al Catálogo Nacional de Indicadores.

► STPS. Subsecretaría de Empleo y Productividad Laboral.

#	Código	Productos y servicios
68	A.VII.1.1.2.3	19 series estadísticas actualizadas de los Indicadores Clave de trabajo y previsión social.

► SALUD. Dirección General de Información en Salud.

#	Código	Productos y servicios
69	A.VII.1.1.2.4	Serie de datos del Sector Salud que pertenecen al Catálogo Nacional de Indicadores.

► SEP. Dirección General de Planeación y Estadística Educativa.

#	Código	Productos y servicios
70	A.VII.1.1.2.5	8 series de datos del Sector Educativo que pertenecen al Catálogo Nacional de Indicadores.

Objetivo VIII: Servicio Público de Información Estadística y Geográfica

► INMUJERES. Secretaría Ejecutiva.

#	Código	Productos y servicios
71	A.VIII.2.1.2.1	Publicación Mujeres y Hombres 2015.

► INEGI. Dirección General de Estadísticas Sociodemográficas.

#	Código	Productos y servicios
72	E.VIII.2.1.2.1	<ul style="list-style-type: none"> ▪ Base de datos de la Encuesta Nacional sobre Uso del Tiempo 2014. ▪ Documento de tabulados de la Encuesta Nacional sobre Uso del Tiempo 2014.

► SEP. Dirección General de Planeación y Estadística Educativa.

#	Código	Productos y servicios
73	A.VIII.2.1.2.2	Sistema de captura de información estadística de educación básica actualizado.

Objetivo IX: Capacitación a la Unidades del Estado

► INEGI. Dirección General de Estadísticas Sociodemográficas.

#	Código	Productos y servicios
74	E.IX.1.1.1.1	Informe de capacitación respecto a la Norma Técnica para la Generación de Estadística Básica.

Objetivo X: Investigación SNIEG

► SEP. Dirección General de Planeación y Estadística Educativa.

#	Código	Productos y servicios
75	A.X.1.2.1.1	Documento con la revisión de la Normatividad para la obtención de Información Estadística Educativa.

Subsistema Nacional de Información Económica.

Objetivo I: Consolidación del Sistema

► INEGI. Dirección General de Estadísticas Económicas.

#	Código	Productos y servicios
1	F.I.2.4.2.1	4 informes de los Comités Técnicos Especializados adscritos al Subsistema Nacional de Información Económica (SNIE).

Objetivo II: Normatividad

► INEGI. Dirección General de Estadísticas Económicas.

#	Código	Productos y servicios
2	B.II.1.1.2.1	Tabla de Correlación entre la Tarifa de la Ley de los Impuestos Generales de Importación y de Exportación (TIGIE) y el Sistema de Clasificación Industrial de América del Norte (SCIAN), actualizada al año 2015.
3	F.II.4.1.1.1	Informe 2015 sobre las capacitaciones impartidas con la temática del Sistema de Clasificación Industrial de América del Norte (SCIAN).

► BANXICO. Dirección de Medición Económica.

#	Código	Productos y servicios
4	B.II.6.1.2.1	Documento con el Catálogo de Importaciones por Tipo de Bien para el Cálculo de la Balanza Comercial de Mercancías de México, actualizado al año 2014.

► SAT. Subadministración en la Administración de Planeación y Coordinación Estratégica Aduanera 1.

#	Código	Productos y servicios
5	B.II.6.1.2.2	Documento con el Catálogo de Claves de Pedimento Aduanal para el Cálculo de la Balanza Comercial de Mercancías de México, actualización 2015.

► INEGI. Dirección General de Estadísticas Económicas.

#	Código	Productos y servicios
6	F.II.7.1.2.1	Archivo digital con los metadatos de Información de Interés Nacional de los Censos Económicos.
7	F.II.7.1.2.2	<ul style="list-style-type: none"> ▪ 12 archivos digitales con los metadatos del Índice Nacional de Precios al Consumidor (INPC). ▪ 12 archivos digitales con los metadatos del Índice Nacional de Precios Productor (INPP).
8	F.II.7.1.2.3	Archivo digital con los metadatos de Información de Interés Nacional de la Balanza Comercial de Mercancías de México, correspondientes al periodo 2012-2014.
9	F.II.7.1.2.4	Archivo digital con los metadatos de la Información de Interés Nacional de la Encuesta Mensual de la Industria Manufacturera, correspondientes al periodo 2007-2014.

10	F.II.7.1.2.5	Archivo digital con los metadatos de la Información de Interés Nacional de la Encuesta Nacional de Empresas Constructoras, correspondientes al periodo 2006-2014.
11	F.II.7.1.5.1	Documento con la estandarización de la metodología del Sistema de Cuentas Nacionales de México. Base 2008.

Objetivo III: Infraestructura

► INEGI. Dirección General de Estadísticas Económicas.

#	Código	Productos y servicios
12	B.III.1.1.1.1	Documento con el Indicador Estadístico de Consumo de Energía Eléctrica.
13	F.III.1.1.1.1	<ul style="list-style-type: none"> ▪ Informe de avance de la vinculación y de la incorporación de la Clave Estadística Empresarial (CLEE), en los registros administrativos de las Unidades del Estado del CTEDINUE. ▪ Informe de avance de la identificación y vinculación de las unidades económicas grandes del DENUE con los registros administrativos de la CFE, el SAT, el IMSS.
14	F.III.1.1.1.2	<ul style="list-style-type: none"> ▪ Directorio Nacional de Unidades Económicas, actualizado versión 2016. ▪ Documento con el Estudio de la demografía de los establecimientos 2015.
15	F.III.2.2.1.1	Documento del Sistema Integrado de Encuestas en Unidades Económicas.

Objetivo V: Propuestas de Indicadores Clave

► SAGARPA. Coordinación de Enlace de ASERCA.

#	Código	Productos y servicios
16	B.V.1.1.2.1	2 formatos de propuestas de Indicadores Clave: <ul style="list-style-type: none"> ▪ Saldo de la Balanza Comercial Agropecuaria. ▪ Tasa de Crecimiento del PIB Agroalimentario y Pesquero.

► SHCP. Unidad de Planeación Económica de la Hacienda Pública.

#	Código	Productos y servicios
17	B.V.2.1.2.1	5 formatos de propuestas de Indicadores Clave Macroeconómicos: <ul style="list-style-type: none"> ▪ PIB per cápita en dólares paridad de poder de compra. ▪ Crecimiento real del consumo de gobierno. ▪ Comercio exterior de bienes como porcentaje del PIB. ▪ Inversión extranjera directa como porcentaje del PIB. ▪ Ingresos tributarios no petroleros como porcentaje del PIB.

► SECTUR. Subsecretaría de Planeación y Política Turística.

#	Código	Productos y servicios
18	B.V.2.1.2.2	2 formatos de propuestas de Indicadores Clave de Turismo para su integración al Catálogo Nacional de Indicadores: <ul style="list-style-type: none"> ▪ Índice de Productividad Laboral del Sector Turismo. ▪ Ingresos por Turistas Internacionales.

► SCT. Coordinación de la Sociedad de la Información y el Conocimiento.

#	Código	Productos y servicios
19	B.V.2.1.2.4	Documento "Criterios y conjunto de indicadores vinculados a la Sociedad de la Información y el Conocimiento".

► SE. Subsecretaría de Industria y Comercio.

#	Código	Productos y servicios
20	B.V.2.1.2.5	Documento con el análisis de la cobertura de los sectores industriales.
21	B.V.2.1.2.6	Documento con las características de la información de los Censos Económicos 2009 y 2014 y la propuesta metodológica para determinar el valor agregado de las MIPYMES.
22	B.V.2.1.2.7	Documento con el informe sobre las actividades realizadas y propuesta para continuar el estudio de las causas de discrepancia entre las estadísticas que elaboran el INEGI y la Cámara Nacional de la Industria del Acero.

► SCT. Subsecretaría de Transporte.

#	Código	Productos y servicios
23	B.V.2.2.2.1	8 formatos de propuestas de Indicadores Clave del Sector Transporte: <ul style="list-style-type: none"> ▪ Movimiento de carga en transporte aéreo regular. ▪ Movimiento de Toneladas por Autotransporte. ▪ Movimiento de Toneladas de Carga en el Transporte Ferroviario. ▪ Transporte marítimo de carga. ▪ Movimiento de Pasajeros por Autotransporte. ▪ Movimiento de pasajeros en transporte aéreo regular. ▪ Movimiento de Pasajeros en Transporte Ferroviario. ▪ Pasajeros transportados por cruceros y transbordadores.

Objetivo VI: Producir la Información de Interés Nacional

► INEGI. Dirección General de Estadísticas Económicas.

#	Código	Productos y servicios
24	F.VI.1.2.2.1	<ul style="list-style-type: none"> ▪ Serie de tabulados con resultados generales de los Censos Económicos 2014. ▪ Paquete de minimonografías con información económica resultado de los Censos Económicos 2014. ▪ Paquete de tabulados con los resultados sectoriales y de temas específicos de los Censos Económicos 2014. ▪ 2 monografías de los Censos Económicos 2014: Los hombres y las mujeres en las actividades económica y Estratificación de los establecimientos. ▪ 2 sistemas para la consulta interactiva de información sobre los resultados generales de los Censos Económicos 2014.
25	F.VI.1.3.1.1	<ul style="list-style-type: none"> ▪ Archivo digital de información agropecuaria de terrenos y directorio de productores actualizado.
26	F.VI.2.1.1.1	<ul style="list-style-type: none"> ▪ 12 productos del Sistema de Cuentas Nacionales de México: Indicador Global de la Actividad Económica. IGAE. De noviembre 2014 a octubre 2015. ▪ 12 productos del Sistema de Cuentas Nacionales de México: Indicador Mensual de la Actividad Industrial. IMAI. De noviembre 2014 a octubre 2015. ▪ 12 productos del Sistema de Cuentas Nacionales de México: Indicador Mensual de la Formación Bruta de Capital Fijo. IMFBCF. De octubre 2014 a septiembre 2015. ▪ 4 productos del Sistema de Cuentas Nacionales de México: Producto Interno Bruto Trimestral, a precios de 2008. Del 4to. trimestre del 2014 al 3er. trimestre del 2015. ▪ 4 productos del Sistema de Cuentas Nacionales de México: Producto Interno Bruto Trimestral, a precios corrientes. Del 4to. trimestre del 2014 al 3er. trimestre del 2015. ▪ 4 productos del Sistema de Cuentas Nacionales de México: Oferta y Utilización Trimestral, a precios 2008. Del 4to. trimestre del 2014 al 3er. trimestre del 2015. ▪ 4 productos del Sistema de Cuentas Nacionales de México: Oferta y Utilización Trimestral, a precios corrientes. Del 4to. trimestre del 2014 al 3er. trimestre del 2015. ▪ 12 productos del Sistema de Cuentas Nacionales de México: Indicador Mensual del Consumo Privado en el Mercado Interior. De octubre 2014 a septiembre 2015.
27	F.VI.2.1.2.1	<ul style="list-style-type: none"> ▪ 4 productos del Sistema de Cuentas Nacionales de México: Indicador Trimestral de la Actividad Económica Estatal del 3er. trimestre 2014 al 2do. trimestre del 2015. ▪ Producto del Sistema de Cuentas Nacionales de México: Producto Interno Bruto por Entidad Federativa. Revisado 2013. Base 2008, en miles de pesos constantes y corrientes. ▪ Producto del Sistema de Cuentas Nacionales de México: Producto Interno Bruto por Entidad Federativa. Preliminar 2014. Base 2008, en miles de pesos constantes y corrientes. ▪ 12 productos del Sistema de Cuentas Nacionales de México: Indicador Mensual de la Actividad Industrial por Entidad Federativa, de septiembre 2014 a agosto 2015.
28	F.VI.2.1.3.1	<ul style="list-style-type: none"> ▪ Producto del Sistema de Cuentas Nacionales de México: Cuentas de Bienes y Servicios, 2013 revisada, base 2008. ▪ Producto del Sistema de Cuentas Nacionales de México: Indicadores Macroeconómicos del Sector Público, 2013 revisada, base 2008. ▪ Producto del Sistema de Cuentas Nacionales de México: Cuentas por Sectores Institucionales, 2013 revisada, base 2008. ▪ Producto del Sistema de Cuentas Nacionales de México: Gobiernos Estatales y Gobiernos Locales, Cuentas Corrientes y de Acumulación. Cuentas de Producción por Finalidad, 2013 revisada, base 2008. ▪ Producto del Sistema de Cuentas Nacionales de México: Productividad Total de los Factores – Modelo KLEMS, 2013 revisada, base 2008. ▪ Producto del Sistema de Cuentas Nacionales de México: Valor Agregado de Exportación de la Manufactura Global revisada, base 2008. ▪ Producto del Sistema de Cuentas Nacionales de México: Cuentas de Bienes y Servicios, 2014 preliminar, base 2008. ▪ Producto del Sistema de Cuentas Nacionales de México: Indicadores Macroeconómicos del Sector Público, 2014 preliminar, base 2008. ▪ Producto del Sistema de Cuentas Nacionales de México: Cuentas por Sectores Institucionales, 2014 preliminar, base 2008. ▪ Producto del Sistema de Cuentas Nacionales de México: Gobiernos Estatales y Gobiernos Locales, Cuentas Corrientes y de Acumulación. Cuentas de Producción por Finalidad, 2014 preliminar, base 2008. ▪ Producto del Sistema de Cuentas Nacionales de México: Productividad Total de los Factores – Modelo KLEMS, 2014 preliminar, base 2008. ▪ Producto del Sistema de Cuentas Nacionales de México: Valor Agregado de Exportación de la Manufactura Global, 2014 preliminar, base 2008.
29	F.VI.2.1.4.1	<ul style="list-style-type: none"> ▪ Archivo digital: Sistema de Cuentas Nacionales de México. Cuenta Satélite del Turismo de México, 2013 preliminar. Año Base 2008. ▪ Archivo digital: Sistema de Cuentas Nacionales de México. Cuenta Satélite de las Instituciones sin Fines de Lucro de México, 2013 preliminar. Año Base 2008. ▪ Archivo digital: Sistema de Cuentas Nacionales de México. Cuenta Satélite del Sector Salud de México, 2013 preliminar. Año Base 2008. ▪ Archivo digital: Sistema de Cuentas Nacionales de México. Cuentas Económicas y Ecológicas de México, 2014 preliminar. Año Base 2008. ▪ Archivo digital: Sistema de Cuentas Nacionales de México. Cuenta Satélite del Turismo de México, 2014 preliminar. Año Base 2008.

		<ul style="list-style-type: none"> ▪ Archivo digital: Sistema de Cuentas Nacionales de México. Cuenta Satélite del Trabajo no Remunerado de los Hogares de México, 2014 preliminar. Año Base 2008. ▪ 4 archivos digitales: Sistema de Cuentas Nacionales de México. Indicadores Trimestrales de la Actividad Turística (2008=100).
30	F.VI.2.1.5.1	<ul style="list-style-type: none"> ▪ Archivo digital: Sistema de Cuentas Nacionales de México. Tablas Origen - Destino de la Formación Bruta de Capital Fijo, 2014 preliminar. Año Base 2008. ▪ Archivo digital: Sistema de Cuentas Nacionales de México. Medición de la Economía Informal, 2014 preliminar. Año Base 2008.
31	F.VI.3.1.1.1	<ul style="list-style-type: none"> ▪ Archivo digital: Canasta de productos genéricos del INPC. ▪ Archivo digital: Estructura del nuevo Sistema de Ponderaciones del INPC. ▪ Documento Metodológico del Cambio de Año Base del Índice Nacional de Precios al Consumidor (INPC). ▪ Informe preliminar sobre la selección de ciudades y el diseño del Marco Muestral del INPC.
32	F.VI.3.1.2.1	24 archivos digitales con los resultados del Índice Nacional de Precios al Consumidor (INPC), quincenal.
33	F.VI.3.1.2.2	12 archivos digitales con los resultados del Índice Nacional de Precios Productor (INPP), mensual.
34	F.VI.4.4.1.1	<ul style="list-style-type: none"> ▪ 12 archivos digitales con la información de la Encuesta Mensual de la Industria Manufacturera EMIM SCIAN 2007. ▪ Publicación de la Encuesta Mensual de la Industria Manufacturera EMIM SCIAN 2007. Resumen Anual 2014.
35	F.VI.4.5.1.1	12 archivos digitales con la información de la Encuesta Nacional de Empresas Constructoras. Resultados preliminares.
36	F.VI.5.1.1.1	<ul style="list-style-type: none"> ▪ 12 archivos digitales con información de la Balanza Comercial de Mercancías de México de agosto, septiembre y octubre 2015. ▪ Publicación de la Balanza Comercial de Mercancías de México. Anuario Estadístico.

► SCT. Subsecretaría de Infraestructura.

#	Código	Productos y servicios
37	B.VI.8.1.2.1	Red Nacional de Caminos 2015 actualizada.

Objetivo VII: Catálogo Nacional de Indicadores

► INEGI. Dirección General de Estadísticas Económicas.

#	Código	Productos y servicios
38	B.VII.1.1.3.1	24 archivos digitales con las cifras actualizadas de los dieciséis Indicadores Clave de la Balanza Comercial de Mercancías de México durante el año 2015.

► SECTUR. Subsecretaría de Planeación y Política Turística.

#	Código	Productos y servicios
39	B.VII.1.1.3.2	7 archivos con información de los Indicadores Clave de Turismo actualizados.

► SHCP. Unidad de Planeación Económica de la Hacienda Pública.

#	Código	Productos y servicios
40	B.VII.1.1.3.3	19 series actualizadas de los Indicadores Clave correspondientes a las estadísticas macroeconómicas y cuentas nacionales.

Objetivo VIII: Servicio Público de Información Estadística y Geográfica

► INEGI. Dirección General de Integración, Análisis e Investigación.

#	Código	Productos y servicios
41	F.VIII.1.1.1.1	68 notas técnicas sobre indicadores de corto plazo del Sistema de Cuentas Nacionales de México.
42	F.VIII.1.1.1.2	2 notas técnicas sobre las publicaciones anuales del Sistema de Cuentas Nacionales de México tales como Cuentas de Bienes y Servicios y Cuentas por Sectores Institucionales.
43	F.VIII.1.1.1.3	<ul style="list-style-type: none"> ▪ 3 notas técnicas sobre las publicaciones anuales de las Cuentas Satélite derivadas del Sistema de Cuentas Nacionales de México tales como: Cuenta Satélite de las Instituciones sin Fines de Lucro de México, Cuenta Satélite del Sector Salud de México y Cuenta Satélite del Turismo de México. ▪ 3 notas técnicas sobre las publicaciones anuales de las Cuentas Satélite derivadas del Sistema de Cuentas Nacionales de México tales como: Cuentas Económicas y Ecológicas de México, Cuenta Satélite del Turismo de México y Cuenta Satélite del Trabajo no Remunerado de los Hogares de México.

44	F.VIII.1.1.1.4	36 notas técnicas sobre los Índices Nacionales de Precios al Consumidor y Productor.
45	F.VIII.1.1.1.5	12 notas técnicas sobre la Encuesta Nacional de Ocupación y Empleo.
46	F.VIII.1.1.1.6	4 notas técnicas sobre la Encuesta Nacional de Ocupación y Empleo trimestral.
47	F.VIII.1.1.1.7	12 notas técnicas sobre la Encuesta Mensual de la Industria Manufacturera.
48	F.VIII.1.1.1.8	12 notas técnicas sobre la Encuesta Nacional de Empresas Constructoras.
49	F.VIII.1.1.1.9	12 notas técnicas sobre la Balanza Comercial de Mercancías de México (con cifras oportunas).
50	F.VIII.1.1.1.10	Nota técnica de la publicación anual sobre el Sistema de Cuentas Nacionales de México referida al: Producto Interno Bruto por entidad federativa.

▪ Subsistema Nacional de Información Geográfica y del Medio Ambiente.

Objetivo I: Consolidación del Sistema

► INEGI. Presidencia del Comité Ejecutivo del Subsistema Nacional de Información Geográfica y del Medio Ambiente.

#	Código	Productos y servicios
1	C.I.2.2.1.1	2 informes sobre el seguimiento de acuerdos en el CESNIGMA.

► SENER. Subsecretaría de Planeación y Transición Energética.

#	Código	Productos y servicios
2	C.I.2.3.3.1	Programa de Trabajo 2013 - 2018 del Comité Técnico Especializado de Información del Sector Energético actualizado.

► INEGI. Dirección General de Geografía y Medio Ambiente.

#	Código	Productos y servicios
3	C.I.2.4.3.1	2 documentos que compilan el seguimiento a los acuerdos generados en las sesiones del Comité Técnico Especializado de Información Geográfica Básica durante el 2015
4	G.I.2.4.3.1	2 informes de actividades que compilan el seguimiento a los acuerdos generados en las sesiones del Comité Técnico Especializado en Información Catastral y Registral.
5	C.I.2.4.3.2	2 informes de las actividades del Comité Técnico Especializado de Información en materia de Uso del Suelo, Vegetación y Recursos Forestales.
6	G.I.2.4.3.2	2 informes de las actividades del Comité Técnico Especializado de Información en Materia de Agua.

► INEGI. Presidencia del Comité Ejecutivo del Subsistema Nacional de Información Geográfica y del Medio Ambiente.

#	Código	Productos y servicios
7	C.I.2.4.3.3	2 informes de las reuniones del Comité Técnico Especializado en Información Sobre Cambio Climático.

► INEGI. Dirección General de Geografía y Medio Ambiente.

#	Código	Productos y servicios
8	G.I.2.4.3.3	2 informes de las actividades del Comité Técnico Especializado en información sobre Emisiones, Residuos y Sustancias Peligrosas.

► INEGI. Presidencia del Comité Ejecutivo del Subsistema Nacional de Información Geográfica y del Medio Ambiente.

#	Código	Productos y servicios
9	C.I.2.4.3.4	2 informes de las reuniones del Comité Técnico Especializado en Información sobre Desarrollo Regional y Urbano.
10	C.I.2.4.3.5	2 informes de las reuniones del Comité Técnico Especializado en Información del Sector Energético.
11	C.I.4.1.1.1	2 reportes sobre los avances técnicos y metodológicos que se presentan en las sesiones y grupos de trabajo del Comité Regional de las Naciones Unidas sobre la Gestión Global de Información Geoespacial para las Américas (UN-GGIM).

► SENER. Subsecretaría de Planeación y Transición Energética.

#	Código	Productos y servicios
12	C.I.5.2.1.1	Sitio de Intercambio del Comité Técnico Especializado de Información del Sector Energético implementado.

Objetivo II: Normatividad

► INEGI. Dirección General de Geografía y Medio Ambiente.

#	Código	Productos y servicios
13	C.II.1.1.3.1	<ul style="list-style-type: none"> ▪ Documento normativo para el Marco Geoestadístico actualizado. ▪ Documento de la "Norma Técnica para el Registro de Nombres Geográficos Continentales e Insulares con fines Estadísticos y Geográficos".

► INEGI. Presidencia del Comité Ejecutivo del Subsistema Nacional de Información Geográfica y del Medio Ambiente.

#	Código	Productos y servicios
14	C.II.6.1.3.1	Documento con los requerimientos a las UE para que revisen la metodología que utilizan para generar Información de Interés Nacional, así como el resultado de esa revisión y las propuestas de adecuación a estándares internacionales.

► INEGI. Dirección General de Geografía y Medio Ambiente.

#	Código	Productos y servicios
15	G.II.7.1.3.1	393 archivos digitales que contienen información vectorial y atributos referentes a los rasgos geográficos topográficos producidos para una escala cartográfica 1:50 000.

Objetivo III: Infraestructura

► INEGI. Dirección General de Geografía y Medio Ambiente.

#	Código	Productos y servicios
16	G.III.1.4.1.1	Archivo vectorial del Marco Geoestadístico Nacional 2015, versión 6.5.

► SENER. Subsecretaría de Planeación y Transición Energética.

#	Código	Productos y servicios
17	C.III.1.5.1.1	Reporte con la actualización de los productos estadísticos del Sector Energético en el Registro Estadístico Nacional.

► INEGI. Dirección General de Geografía y Medio Ambiente.

#	Código	Productos y servicios
18	C.III.1.6.1.1	34 conjuntos de datos de Información edafológica, los cuales son archivos digitales actualizados y normalizados con la clasificación de la WRB2014.
19	C.III.2.3.1.1	5 conjuntos de datos con información digital de la Información de Uso del Suelo y Vegetación, escala 1:250 000 Serie I - V.
20	G.III.2.3.1.1	Archivo digital con la información del Módulo 5 del Censo de Gobiernos Municipales y Delegacionales 2013.
21	G.III.2.3.1.2	Documento con información sobre porcentaje de municipios con disposición adecuada de residuos sólidos urbanos actualizado.
22	G.III.2.3.1.3	Archivo digital con la información del Módulo 6 del Censo de Gobiernos Municipales y Delegacionales 2013.

► INEGI. Presidencia del Comité Ejecutivo del Subsistema Nacional de Información Geográfica y del Medio Ambiente.

#	Código	Productos y servicios
23	C.III.4.1.1.1	2 documentos que contienen el reporte sobre el funcionamiento del sitio colaborativo INEGI-CENAPRED para la prevención y atención de desastres naturales.

► INEGI. Dirección General de Integración, Análisis e Investigación.

#	Código	Productos y servicios
24	C.III.5.1.1.1	Documento con las "Estadísticas e Indicadores en materia de cambio climático y relacionados al cambio climático".
25	C.III.5.1.1.2	4 informes de avances con la participación del INEGI en el Programa Especial de Cambio Climático (PECC).

Objetivo IV: Propuestas de Información de Interés Nacional

► INEGI. Dirección General de Geografía y Medio Ambiente.

#	Código	Productos y servicios
26	C.IV.1.1.3.1	Documento con la propuesta de Información de Interés Nacional sobre el Inventario del Territorio Insular Mexicano (Catálogo Territorio Insular Mexicano).

► INEGI. Presidencia del Comité Ejecutivo del Subsistema Nacional de Información Geográfica y del Medio Ambiente.

#	Código	Productos y servicios
27	C.IV.2.1.3.1	IIIN aprobada y denominada "Información contenida en la Cartografía Náutica Nacional"

Objetivo VI: Producir la Información de Interés Nacional

► SENER. Subsecretaría de Planeación y Transición Energética.

#	Código	Productos y servicios
28	C.VI.7.1.1.1	Conjunto de estadísticas sobre Origen y destino de la energía a nivel nacional actualizadas.

► INEGI. Dirección General de Geografía y Medio Ambiente.

#	Código	Productos y servicios
29	C.VI.8.1.3.1	Documento técnico con la descripción, programación y resultados correspondientes a los trabajos de verificación de campo para la Actualización de la Información de Uso del Suelo y Vegetación escala 1:250 000.
30	G.VI.8.1.3.1	Documento del Perfil del Catastro Municipal 2015.

Objetivo VII: Catálogo Nacional de Indicadores

► SENER. Subsecretaría de Planeación y Transición Energética.

#	Código	Productos y servicios
31	C.VII.1.1.4.1	Once Indicadores Clave del sector energético, actualizados: 1. Producción de petróleo. 2. Producción de gas. 3. Oferta Interna Bruta de energía. 4. Oferta Interna Bruta de energía cubierta con importaciones. 5. Participación de las fuentes renovables y alternas en la producción de energía. 6. Participación de los hidrocarburos en la producción de energía. 7. Índice de Independencia Energética. 8. Intensidad energética nacional. 9. Relación Reservas-Producción. 10. Margen de reserva del sistema Interconectado Nacional. 11. Tasa de restitución de reservas 1P.

► INEGI. Presidencia del Comité Ejecutivo del Subsistema Nacional de Información Geográfica y del Medio Ambiente.

#	Código	Productos y servicios
32	C.VII.1.1.4.2	Archivo digital del Indicador Clave Grado de Presión sobre los recursos hídricos actualizado.
33	C.VII.1.1.4.3	Archivo digital del Indicador Clave Consumo nacional de sustancias agotadoras del ozono (SAO) estratosférico actualizado.
34	C.VII.1.1.4.4	Archivo digital del Indicador Clave Emisión nacional de contaminantes por Amoniaco actualizado.
35	C.VII.1.1.4.5	Archivo digital del Indicador Clave Emisión nacional de contaminantes por compuestos orgánicos volátiles actualizado.
36	C.VII.1.1.4.6	Archivo digital del Indicador Clave Emisión nacional de contaminantes por óxidos de azufre actualizado.
37	C.VII.1.1.4.7	Archivo digital generado del Indicador Clave Emisión nacional de contaminantes por partículas suspendidas con diámetros menores de 10 micrómetros actualizado.
38	C.VII.1.1.4.8	Archivo digital del Indicador Clave Emisión nacional de contaminantes por partículas suspendidas con diámetros menores de 2.5 micrómetros actualizado.
39	C.VII.1.1.4.9	Archivo digital del Indicador Clave Emisión nacional de contaminantes por óxidos de nitrógeno actualizado.

Objetivo IX: Capacitación a las Unidades del Estado

► INEGI. Dirección General de Geografía y Medio Ambiente.

#	Código	Productos y servicios
40	G.IX.1.1.1.1	12 reportes nacionales de capacitaciones impartidas a las Unidades del Estado sobre los diferentes Documentos Técnicos Normativos Vigentes relacionados con la materia Catastral emitidos por el INEGI.
41	G.IX.1.1.1.2	4 informes de la difusión y capacitación de las Normas Técnicas publicadas en el DOF para actividades geográficas del SNIGMA.

▪ Subsistema Nacional de Información de Gobierno, Seguridad Pública e Impartición de Justicia.

Objetivo I: Consolidación del Sistema

► PRESIDENCIA. Coordinadora de Estrategia Digital Nacional.

#	Código	Productos y servicios
1	D.I.2.4.4.1	<ul style="list-style-type: none"> ▪ Informe del primer semestre 2015 de la operación y seguimiento al Programa de Trabajo del Comité Técnico Especializado de Datos Abiertos. ▪ Informe segundo semestre 2015 de la operación y seguimiento al Programa de Trabajo del Comité Técnico Especializado de Datos Abiertos.

► INEGI. Dirección General de Estadísticas de Gobierno, Seguridad Pública y Justicia.

#	Código	Productos y servicios
2	D.I.5.4.1.1	<ul style="list-style-type: none"> ▪ 3 conjuntos de datos como resultado de los proyectos "Censo Nacional de Gobierno-Poder Ejecutivo Estatal-Procuración de Justicia 2011", "Censo Nacional de Procuración de Justicia Estatal 2012" y "Censo Nacional de Procuración de Justicia Estatal 2013", para su resguardo. ▪ Conjunto de datos como resultado del proyecto "Censo Nacional de Procuración de Justicia Estatal 2014", para su resguardo.
3	D.I.5.4.1.2	<ul style="list-style-type: none"> ▪ 3 conjuntos de datos como resultado de los proyectos "Censo Nacional de Gobierno 2011 - Poder Judicial Estatal - Impartición de Justicia 2011", "Censo Nacional de Impartición de Justicia Estatal 2012" y "Censo Nacional de Impartición de Justicia Estatal 2013", para su resguardo. ▪ Conjunto de datos como resultado del proyecto "Censo Nacional de Impartición de Justicia Estatal 2014", para su resguardo.
4	D.I.5.4.1.3	<ul style="list-style-type: none"> ▪ 2 conjuntos de datos como resultado de los proyectos "Encuesta Nacional de Gobierno, Seguridad Pública y Justicia Municipal 2009" y "Censo Nacional de Gobierno 2011, Gobiernos Municipales y Delegacionales", para su resguardo. ▪ Conjunto de datos como resultado del proyecto "Censo Nacional de Gobiernos Municipales y Delegacionales 2013", para su resguardo.
5	D.I.5.4.1.4	<ul style="list-style-type: none"> ▪ 4 conjuntos de datos como resultado de los proyectos "Encuesta Nacional de Gobierno 2010 - Poder Ejecutivo Estatal", "Censo Nacional de Gobierno 2011-Poder Ejecutivo Estatal", "Censo Nacional de Gobierno, Seguridad Pública y Sistema Penitenciario Estatales 2012" y "Censo Nacional de Gobierno, Seguridad Pública y Sistema Penitenciario Estatales 2013", para su resguardo. ▪ Conjunto de datos como resultado del proyecto "Censo Nacional de Seguridad Pública y Sistema Penitenciario Estatales 2014", para su resguardo.
6	D.I.5.4.1.5	<ul style="list-style-type: none"> ▪ 3 conjuntos de datos como resultado de los proyectos "Encuesta Nacional de Victimización y Percepción sobre Seguridad Pública 2011", "Encuesta Nacional de Victimización y Percepción sobre Seguridad Pública 2012" y "Encuesta Nacional de Victimización y Percepción sobre Seguridad Pública 2013", para su resguardo. ▪ Conjunto de datos como resultado del proyecto "Encuesta Nacional de Victimización y Percepción sobre Seguridad Pública 2014", para su resguardo.

Objetivo II: Normatividad

► INEGI. Dirección General de Estadísticas de Gobierno, Seguridad Pública y Justicia.

#	Código	Productos y servicios
7	D.II.1.1.4.1	Documento con la propuesta de Norma Técnica para la Clasificación Nacional de Infracciones Administrativas para Fines Estadísticos.
8	D.II.1.1.4.2	Documento con la propuesta de Norma Técnica para la Clasificación Nacional de Delitos del Fuero Común para Fines Estadísticos actualizada.
9	D.II.6.1.4.1	<ul style="list-style-type: none"> ▪ Ficha técnica de información 2015 en el tema de gobierno, versión definitiva. ▪ Ficha técnica de información 2016 en el tema de gobierno, versión preliminar.
10	D.II.6.1.4.2	<ul style="list-style-type: none"> ▪ Ficha técnica de información 2015 en los temas de seguridad pública y sistema penitenciario, versión definitiva. ▪ Ficha técnica de información 2016 en los temas de seguridad pública y sistema penitenciario, versión preliminar.

11	D.II.6.1.4.3	<ul style="list-style-type: none"> Ficha técnica de información 2015 en el tema de procuración de justicia, versión definitiva. Ficha Técnica de información 2016 en el tema de procuración de justicia, versión preliminar.
12	D.II.6.1.4.4	<ul style="list-style-type: none"> Ficha técnica de información 2015 en el tema de impartición de justicia, versión definitiva. Ficha técnica de información 2016 en el tema de impartición de justicia, versión preliminar.
13	D.II.6.1.4.5	<ul style="list-style-type: none"> Ficha técnica de información 2015 en el tema de prevención social de la violencia y la delincuencia, versión definitiva. Ficha técnica de información 2016 en el tema de prevención social de la violencia y la delincuencia, versión preliminar.
14	D.II.6.1.4.6	<ul style="list-style-type: none"> Marco conceptual de información 2015 en el tema de gobierno, versión definitiva. Marco conceptual 2016 en el tema de información de gobierno, versión preliminar.
15	D.II.6.1.4.7	<ul style="list-style-type: none"> Marco conceptual de información 2015 en el tema de seguridad pública y sistema penitenciario, versión definitiva. Marco conceptual 2016 en el tema de información de seguridad pública y sistema penitenciario, versión preliminar.
16	D.II.6.1.4.8	<ul style="list-style-type: none"> Marco conceptual 2015 en el tema de procuración de justicia, versión definitiva. Marco conceptual 2016 en el tema de procuración de justicia, versión preliminar.
17	D.II.6.1.4.9	<ul style="list-style-type: none"> Marco conceptual de información 2015 en el tema de impartición de justicia, versión definitiva. Marco conceptual 2016 en el tema de información de impartición de justicia, versión preliminar.
18	D.II.6.1.4.10	<ul style="list-style-type: none"> Marco conceptual 2015 en el tema de prevención social de la violencia y la delincuencia, versión definitiva. Marco conceptual 2016 en el tema de prevención social de la violencia y la delincuencia, versión preliminar.
19	D.II.6.1.4.11	<ul style="list-style-type: none"> Inventario anual de estructura estadística 2015 en el tema de gobierno, versión definitiva. Inventario anual de estructura estadística 2016 en el tema de gobierno, versión preliminar.
20	D.II.6.1.4.12	<ul style="list-style-type: none"> Inventario anual de estructura estadística 2015 en el tema de procuración de justicia, versión definitiva. Inventario anual de estructura estadística 2016 en el tema de procuración de justicia, versión preliminar.
21	D.II.6.1.4.13	<ul style="list-style-type: none"> Inventario anual de estructura estadística 2015 en el tema de impartición de justicia, versión definitiva. Inventario anual de estructura estadística 2016 en el tema de impartición de justicia, versión preliminar.
22	D.II.6.1.4.14	<ul style="list-style-type: none"> Inventario anual de estructura estadística 2015 en el tema de prevención social de la violencia y la delincuencia, versión definitiva. Inventario anual de estructura estadística 2016 en el tema de prevención social de la violencia y la delincuencia, versión preliminar.
23	D.II.6.1.4.15	<ul style="list-style-type: none"> Inventario anual de estructura estadística 2015 en los temas de seguridad pública y sistema penitenciario, versión definitiva. Inventario anual de estructura estadística 2016 en los temas de seguridad pública y sistema penitenciario, versión preliminar.

Objetivo IV: Propuestas de Información de Interés Nacional

► PRESIDENCIA. Coordinadora de Estrategia Digital Nacional.

#	Código	Productos y servicios
24	D.IV.1.1.4.1	<ul style="list-style-type: none"> Informe de actividades primer semestre 2015. Informe de actividades segundo semestre 2015.

► INEGI. Dirección General de Estadísticas de Gobierno, Seguridad Pública y Justicia.

#	Código	Productos y servicios
25	D.IV.2.1.4.1	Encuesta Nacional de Calidad e Impacto Gubernamental determinada como Información de Interés Nacional.
26	D.IV.2.1.4.2	Formato con la propuesta para que la información contenida en la Encuesta Nacional de Victimización de Empresas (ENVE), sea considerada como Información de Interés Nacional.
27	D.IV.2.1.4.3	Documentación para que la información contenida en el Censo Nacional de Impartición de Justicia Federal sea considerada como Información de Interés Nacional.

Objetivo V: Propuestas de Indicadores Clave

► INEGI. Dirección General de Estadísticas de Gobierno, Seguridad Pública y Justicia.

#	Código	Productos y servicios
28	D.V.2.1.4.1	Reporte de actividades para la elaboración y/o actualización de Indicadores Clave, su integración y desarrollo, en materia de Información de Gobierno.
29	D.V.2.1.4.2	Reporte de actividades para la elaboración y/o actualización de Indicadores Clave, su integración y desarrollo, en materia de Información de Procuración de Justicia.
30	D.V.2.1.4.3	Reporte de actividades para la elaboración y/o actualización de Indicadores Clave, su integración y desarrollo, en materia de Información de Impartición de Justicia.
31	D.V.2.1.4.4	Reporte de actividades para la elaboración y/o actualización de Indicadores Clave, su integración y desarrollo en materia de Prevención Social de la Violencia y la Delincuencia.
32	D.V.2.1.4.5	Reporte de actividades para la elaboración y/o actualización de Indicadores Clave, su integración y desarrollo, en materia de Información de Seguridad Pública y Sistema Penitenciario.

Objetivo VI: Producir la Información de Interés Nacional

► INEGI. Dirección General de Estadísticas de Gobierno, Seguridad Pública y Justicia.

#	Código	Productos y servicios
33	D.VI.1.4.1.1	Documento de resultados del Censo Nacional de Gobierno, Seguridad Pública y Sistema Penitenciario Estatales 2015.
34	D.VI.1.5.1.1	Documento de resultados del Censo Nacional de Gobiernos Municipales y Delegacionales 2015, versión preliminar.
35	D.VI.1.6.1.1	Documento de resultados del Censo Nacional de Impartición de Justicia Estatal 2015.
36	D.VI.1.7.1.1	Documento de resultados del Censo Nacional de Procuración de Justicia Estatal 2015.
37	D.VI.4.2.2.1	Documento de resultados de la Encuesta Nacional de Victimización y Percepción sobre Seguridad Pública (ENVIPE) 2015.

Objetivo VIII: Servicio Público de Información Estadística y Geográfica

► PRESIDENCIA. Coordinadora de Estrategia Digital Nacional.

#	Código	Productos y servicios
38	D.VIII.1.1.2.1	Convenio de Colaboración entre el INEGI y el Gobierno federal en materia de Datos Abiertos.

Objetivo IX: Capacitación a las Unidades del Estado

► INEGI. Dirección General de Estadísticas de Gobierno, Seguridad Pública y Justicia.

#	Código	Productos y servicios
39	D.IX.1.1.1.1	<ul style="list-style-type: none"> ▪ Reporte de actividades de talleres y cursos de capacitación del año 2014. ▪ Reporte de actividades de talleres y cursos de capacitación del año 2015.

Objetivo X: Investigación SNIEG

► INEGI. Dirección General de Estadísticas de Gobierno, Seguridad Pública y Justicia.

#	Código	Productos y servicios
40	D.X.1.2.4.1	Informe de actividades y generación de publicaciones a través del Centro de Excelencia, de manera conjunta entre UNODC y el INEGI, para información estadística de gobierno, victimización, percepción de la seguridad pública y justicia.

▪ INEGI - Unidad Central Coordinadora.

Objetivo I: Consolidación del Sistema

► INEGI. Dirección General de Coordinación del Sistema Nacional de Información Estadística y Geográfica.

#	Código	Productos y servicios
1	H.I.1.1.1.1	Programa Anual de Estadística y Geografía 2016, aprobado por la Junta de Gobierno del INEGI.
2	H.I.1.1.2.1	<ul style="list-style-type: none"> ▪ Informe con los resultados de la ejecución del Programa Anual de Estadística y Geografía 2014. ▪ Informe 2014 de Actividades y Resultados del Sistema Nacional de Información Estadística y Geográfica, aprobado por la Junta de Gobierno del INEGI.

3	H.I.2.1.1.1	<ul style="list-style-type: none"> ▪ Documento con la memoria de las actividades del Consejo Consultivo Nacional 2008-2015. ▪ Informe anual 2014 de seguimiento a la operación del Consejo Consultivo Nacional. ▪ 2 actas de las sesiones del Consejo Consultivo Nacional en 2015.
4	H.I.2.2.1.1	<ul style="list-style-type: none"> ▪ 2 reportes sobre la situación de los acuerdos del Comité Ejecutivo del SNIDS. ▪ 2 reportes sobre la situación de los acuerdos del Comité Ejecutivo del SNIE. ▪ 2 reportes sobre la situación de los acuerdos del Comité Ejecutivo del SNIGMA. ▪ 2 reportes sobre la situación de los acuerdos del Comité Ejecutivo del SNIGSPIJ. ▪ 2 listados con los acuerdos preliminares derivados de las sesiones del CESNIDS. ▪ 2 listados con los acuerdos preliminares derivados de las sesiones del CESNIE. ▪ 2 listados con los acuerdos preliminares derivados de las sesiones del CESNIGMA. ▪ 2 listados con los acuerdos preliminares derivados de las sesiones del CESNIGSPIJ. ▪ Informe con el estatus de los acuerdos de los Comités Ejecutivos de los cuatro Subsistemas Nacionales de Información, con respecto a las actas definitivas al cierre de 2015. ▪ Informe Anual 2014 de actividades de los órganos colegiados de los Subsistemas Nacionales de Información.
5	H.I.3.2.1.1	2 programas Estatales de Estadística y Geografía: CEIEG de Chihuahua y Tamaulipas.
6	H.I.5.1.1.1	4 informes sobre la actualización del Portal del Sistema Nacional de Información Estadística y Geográfica.
7	H.I.5.2.1.1	4 informes sobre la administración del Sitio de Intercambio del SNIEG.
8	H.I.5.4.1.1	<ul style="list-style-type: none"> ▪ Sitio del Acervo de Información de Interés Nacional actualizado. ▪ Informe anual sobre la integración y administración del Acervo de Información de Interés Nacional.

Objetivo II: Normatividad

► INEGI. Dirección General de Administración.

#	Código	Productos y servicios
9	H.II.3.1.1.1	Documento con la propuesta de la norma técnica para la transmisión de información de proyectos estadísticos del SNIEG en el estándar SDMX.

► INEGI. Dirección General de Vinculación y Servicio Público de Información.

#	Código	Productos y servicios
10	H.II.4.1.1.1	<ul style="list-style-type: none"> ▪ Reglas para la Prestación del Servicio Público de Información Estadística y Geográfica revisadas. ▪ Manual de Implementación para el acceso y publicación de Datos Abiertos de la Información Estadística y Geográfica de Interés Nacional.

► INEGI. Dirección General de Coordinación del Sistema Nacional de Información Estadística y Geográfica.

#	Código	Productos y servicios
11	H.II.5.1.1.1	<ul style="list-style-type: none"> ▪ Reglas para establecer la Normatividad del Sistema Nacional de Información Estadística y Geográfica, actualizadas en el 2015. ▪ Glosario del SNIEG. ▪ Reglas para la determinación de Información de Interés Nacional, actualizadas en el 2015.
12	H.II.5.1.1.2	<ul style="list-style-type: none"> ▪ 2 informes de resultados de actividades para la promoción y difusión de la normatividad del SNIEG. ▪ Informe sobre el uso de las disposiciones normativas del SNIEG en la producción de Información de Interés Nacional.
13	H.II.5.1.1.3	Informe de acciones de difusión y promoción de los Principios y Buenas Prácticas para las Actividades Estadísticas y Geográficas del SNIEG entre sus integrantes en el ámbito federal y estatal.
14	H.II.7.1.5.1	Informe anual sobre las actividades de coordinación realizadas para promover la elaboración y actualización de los metadatos de la Información de Interés Nacional y su registro en la Red Nacional de Metadatos y en el Centro Distribuidor de Metadatos de Geografía.

Objetivo III: Infraestructura

► INEGI. Dirección General de Coordinación del Sistema Nacional de Información Estadística y Geográfica.

#	Código	Productos y servicios
15	H.III.1.5.1.1	2 informes sobre la actualización del Registro Estadístico Nacional y la información disponible.
16	H.III.1.6.1.1	2 informes sobre la actualización del Registro Nacional de Información Geográfica y la información disponible.

Objetivo VII: Catálogo Nacional de Indicadores

► INEGI. Dirección General de Coordinación del Sistema Nacional de Información Estadística y Geográfica.

#	Código	Productos y servicios
17	H.VII.1.1.1.1	4 informes de administración del Sitio del Catálogo Nacional de Indicadores.

Objetivo VIII: Servicio Público de Información Estadística y Geográfica

► INEGI. Dirección General de Vinculación y Servicio Público de Información.

#	Código	Productos y servicios
18	H.VIII.1.1.1.2	12 reportes de cumplimiento de fechas de publicación de la Información de Interés Nacional en Internet.
19	H.VIII.1.1.5.1	12 reportes de solicitudes atendidas de Información de Interés Nacional provenientes del extranjero.
20	H.VIII.2.1.1.1	4 reportes de demanda de información estadística y geográfica.
21	H.VIII.2.1.2.1	4 reportes de demanda de información estadística y geográfica en el marco del SNIDS.
22	H.VIII.2.1.2.2	4 reportes de solicitudes de información atendidas en el marco del SNIDS.
23	H.VIII.2.1.3.1	4 reportes de demanda de información estadística y geográfica en el marco del SNIE.
24	H.VIII.2.1.3.2	4 reportes de solicitudes de información atendidas en el marco del SNIE.
25	H.VIII.2.1.4.1	4 reportes de demanda de información estadística y geográfica en el marco del SNIGMA.
26	H.VIII.2.1.4.2	4 reportes de solicitudes de información atendidas en el marco del SNIGMA.
27	H.VIII.2.1.5.1	4 reportes identificación de demanda de información estadística y geográfica en el marco del SNIGSPIJ.
28	H.VIII.2.1.5.2	4 Reportes de solicitudes de información atendidas en el marco del SNIGSPIJ.
29	H.VIII.3.1.1.1	Documento con la presentación de la estrategia para promover el conocimiento y uso de la Información de Interés Nacional entre los diferentes sectores de la sociedad.
30	H.VIII.3.1.1.2	<ul style="list-style-type: none"> ▪ Reporte de generación de productos promocionales con Información de Interés Nacional. ▪ Reporte de generación de materiales educativos que contienen Información de Interés Nacional para su publicación en la sección en Internet Cuéntame de México, como para los diversos productos de la Secretaría de Educación. ▪ 4 reportes de contenidos para redes sociales con Información de Interés Nacional para su publicación en mensajes de Twitter y Facebook. ▪ 4 reportes de participación en ferias sectoriales en las que se contó con presencia institucional y se promovió información de Interés Nacional.

Objetivo IX: Capacitación a las Unidades del Estado

► INEGI. Dirección General de Coordinación del Sistema Nacional de Información Estadística y Geográfica.

#	Código	Productos y servicios
31	H.IX.1.1.1.1	<ul style="list-style-type: none"> ▪ Programa de capacitación dirigido a los servidores públicos de las Unidades del Estado 2015. ▪ Informe sobre la implementación del programa de capacitación dirigido a los servidores públicos de las Unidades del Estado 2015, versión preliminar. ▪ Guía para el uso de un Sitio colaborativo para la integración y monitoreo de las acciones de capacitación dirigidas a servidores públicos de las Unidades del Estado. ▪ Guía para la detección de necesidades de capacitación a servidores públicos de las Unidades del Estado.
32	H.IX.1.2.1.1	Documento con el reporte del estado de la capacitación en el SNIEG, recomendaciones y mejores prácticas, para impulsar un centro de capacitación del SNIEG.

Objetivo X: Investigación SNIEG

► INEGI. Dirección General de Integración, Análisis e Investigación.

#	Código	Productos y servicios
33	H.X.1.1.1.1	3 números de la revista impresa y electrónica de la publicación Realidad, datos y espacio. Revista Internacional de Estadística y Geografía.
34	H.X.1.1.1.2	4 expedientes de los seminarios: <ul style="list-style-type: none"> ▪ Seminario-Taller: Información para la toma de decisiones: Población y Medio Ambiente. ▪ Seminario: Principales resultados de las investigaciones financiadas por el Fondo CONACYT-INEGI. ▪ 5º. Foro Mundial de la OCDE sobre Estadísticas, Conocimiento y Políticas: "Transformando las políticas, cambiando vidas". ▪ Seminario Internacional sobre Diseño, Recolección y Análisis de Datos Longitudinales en México: Una agenda para el futuro.
35	H.X.1.1.1.3	Documento con la propuesta de 16 demandas en temas de investigación en materia estadística y/o geográfica para convocatorias 2015 del Fondo CONACYT – INEGI.
36	H.X.1.1.1.4	Informe de resultados sobre las acciones que se han realizado en materia de investigación para el periodo 2009-2015 que sean de interés para el SNIEG.
37	H.X.1.1.2.1	Informe anual de resultados de las actividades de investigación desarrolladas en el marco del SNIEG.

Esta publicación consta de 50 ejemplares y se terminó de imprimir en marzo de 2016 en los talleres gráficos del

Instituto Nacional de Estadística y Geografía

Avenida Héroe de Nacozari Sur 2301, Puerta 11, Basamento
Fraccionamiento Jardines del Parque, 20276 Aguascalientes,
Aguascalientes, Aguascalientes, entre la calle INEGI,
Avenida del Lago y Avenida Paseo de las Garzas.

México



CÁMARA DE DIPUTADOS
LXIII LEGISLATURA

Secretario General: Mauricio Farah Gebara; **Secretario de Servicios Parlamentarios:** Juan Carlos Delgadillo Salas; **Secretario de Servicios Administrativos y Financieros:** Carlos Alfredo Olson San Vicente; **Director General de Crónica y Gaceta Parlamentaria:** Gilberto Becerril Olivares; **Director del Diario de los Debates:** Luis Alfredo Mora Villagómez; **Jefe del Departamento de Producción del Diario de los Debates:** Oscar Orozco López; **Apoyo Documental:** **Dirección General de Proceso Legislativo, Directora General,** María Elena Sánchez Algarín. Oficinas de la Dirección del Diario de los Debates de la Cámara de Diputados del Congreso de la Unión: Palacio Legislativo, avenida Congreso de la Unión 66, edificio E, cuarto nivel, colonia El Parque, delegación Venustiano Carranza, CP 15969. Teléfonos: 5036-0000, extensiones 54039, 54044, 54037. Registrado como artículo de segunda clase en la Administración de Correos, el 21 de septiembre de 1921. **Página electrónica:** <http://cronica.diputados.gob.mx>