



CÁMARA DE
DIPUTADOS
LXV LEGISLATURA

Diario de los Debates

ÓRGANO OFICIAL DE LA CÁMARA DE DIPUTADOS
DEL CONGRESO DE LOS ESTADOS UNIDOS MEXICANOS

Primer Periodo de Sesiones Ordinarias del Primer Año de Ejercicio

Presidente

Diputado Sergio Carlos Gutiérrez Luna

Año I

Miércoles 10 de noviembre de 2021

Sesión 24 Anexo III

Mesa Directiva

Presidente

Dip. Sergio Carlos Gutiérrez Luna

Vicepresidentes

Dip. Karla Yuritzi Almazán Burgos

Dip. Santiago Creel Miranda

Dip. Marcela Guerra Castillo

Secretarios

Dip. Brenda Espinoza López

Dip. Karen Michel González Márquez

Dip. Fuensanta Guadalupe Guerrero Esquivel

Dip. Jasmine María Bugarín Rodríguez

Dip. Luis Enrique Martínez Ventura

Dip. Jessica María Guadalupe Ortega de la Cruz

Dip. María Macarena Chávez Flores

Junta de Coordinación Política

Presidente

Dip. Rubén Ignacio Moreira Valdez
Coordinador del Grupo Parlamentario del
Partido Revolucionario Institucional

Coordinadores de los Grupos Parlamentarios

Dip. Moisés Ignacio Mier Velasco
Coordinador del Grupo Parlamentario de
Morena

Dip. Jorge Romero Herrera
Coordinador del Grupo Parlamentario del
Partido Acción Nacional

Dip. Carlos Alberto Puente Salas
Coordinador del Grupo Parlamentario del
Partido Verde Ecologista de México

Dip. Alberto Anaya Gutiérrez
Coordinador del Grupo Parlamentario del
Partido del Trabajo

Dip. Jorge Álvarez Máynez
Coordinador del Grupo Parlamentario de
Movimiento Ciudadano

Dip. Luis Ángel Xariel Espinosa Cházaro
Coordinador del Grupo Parlamentario del
Partido de la Revolución Democrática



CÁMARA DE
DIPUTADOS
LXV LEGISLATURA

Diario de los Debates

ÓRGANO OFICIAL DE LA CÁMARA DE DIPUTADOS
DEL CONGRESO DE LOS ESTADOS UNIDOS MEXICANOS

Primer Periodo de Sesiones Ordinarias del Primer Año de Ejercicio

Director General de Crónica y Gaceta Parlamentaria Gilberto Becerril Olivares	Presidente Diputado Sergio Carlos Gutiérrez Luna	Directora del Diario de los Debates Eugenia García Gómez
Año I	Ciudad de México, miércoles 10 de noviembre de 2021	Sesión 24 Anexo III

SUMARIO

DICTÁMENES DE LEY O DECRETO DE PUBLICIDAD Y A DISCUSIÓN

PROYECTO DE PRESUPUESTO DE EGRESOS DE LA FEDERACIÓN PARA EL EJERCICIO FISCAL 2022

Listados de las zonas de atención prioritarias rurales 2022	4
Listados de las zonas de atención prioritarias urbanas 2022	66
Opinión de la Comisión de Bienestar, a la propuesta de declaratoria de las zonas de atención prioritaria 2022.	349



ANEXO A.- LISTADO DE ZONAS DE ATENCIÓN PRIORITARIAS RURALES 2022, 1,389 MUNICIPIOS

CLAVE DE ENTIDAD FEDERATIVA	CLAVE DE MUNICIPIO	NOMBRE DE ENTIDAD FEDERATIVA	NOMBRE DE MUNICIPIO	GRADO DE MARGINACIÓN 2020	GRADO DE REZAGO SOCIAL 2020	% DE LA POBLACIÓN EN POBREZA EXTREMA 2015	NIVEL DELICTIVO 2020-2021	MUNICIPIOS INDÍGENAS O AFROMEXICANOS	DENSIDAD MEDIA URBANA 2020
01	01005	AGUASCALIENTES	JESÚS MARÍA	MUY BAJO	MUY BAJO	1.665802	ALTO	PRESENCIA INDÍGENA DISPERSA	80.1
01	01006	AGUASCALIENTES	PABELLÓN DE ARTEAGA	MUY BAJO	MUY BAJO	2.197946	ALTO	PRESENCIA INDÍGENA DISPERSA	108.4
01	01008	AGUASCALIENTES	SAN JOSÉ DE GRACIA	MUY BAJO	MUY BAJO	5.289616	ALTO	PRESENCIA INDÍGENA DISPERSA	24.5
01	01010	AGUASCALIENTES	EL LLANO	MUY BAJO	MUY BAJO	5.331544	ALTO	PRESENCIA INDÍGENA DISPERSA	28.5
01	01011	AGUASCALIENTES	SAN FRANCISCO DE LOS ROMO	MUY BAJO	MUY BAJO	1.774446	ALTO	PRESENCIA INDÍGENA DISPERSA	107.6
02	02001	BAJA CALIFORNIA	ENSENADA	MUY BAJO	MUY BAJO	3.503641	ALTO	PRESENCIA INDÍGENA	63.6
02	02002	BAJA CALIFORNIA	MEXICALI	MUY BAJO	MUY BAJO	1.732948	ALTO	PRESENCIA INDÍGENA	62.3
02	02003	BAJA CALIFORNIA	TECATE	MUY BAJO	MUY BAJO	1.74261	ALTO	PRESENCIA INDÍGENA	46.9
02	02005	BAJA CALIFORNIA	PLAYAS DE ROSARITO	MUY BAJO	MUY BAJO	2.822088	ALTO	PRESENCIA INDÍGENA	46.7
03	03001	BAJA CALIFORNIA SUR	COMONDÚ	MUY BAJO	MUY BAJO	3.174106	ALTO	PRESENCIA INDÍGENA DISPERSA	32
03	03002	BAJA CALIFORNIA SUR	MULEGÉ	MUY BAJO	BAJO	2.107685	ALTO	PRESENCIA INDÍGENA	27.9
03	03003	BAJA CALIFORNIA SUR	LA PAZ	MUY BAJO	MUY BAJO	1.734286	ALTO	PRESENCIA INDÍGENA	60
03	03008	BAJA CALIFORNIA SUR	LOS CABOS	MUY BAJO	MUY BAJO	3.012264	ALTO	PRESENCIA INDÍGENA	83.3
03	03009	BAJA CALIFORNIA SUR	LORETO	MUY BAJO	MUY BAJO	3.365207	ALTO	PRESENCIA INDÍGENA DISPERSA	32.4
04	04001	CAMPECHE	CALKINÍ	BAJO	BAJO	12.689256	BAJO	MUNICIPIOS INDÍGENAS	21
04	04005	CAMPECHE	HECELCHAKÁN	BAJO	BAJO	11.120252	BAJO	MUNICIPIOS INDÍGENAS	22.3
04	04006	CAMPECHE	HOPELCHÉN	MEDIO	BAJO	16.889568	BAJO	MUNICIPIOS INDÍGENAS	19.2
04	04008	CAMPECHE	TENABO	BAJO	BAJO	8.906091	SIN DATO	MUNICIPIOS INDÍGENAS	17.1
04	04010	CAMPECHE	CALAKMUL	ALTO	MEDIO	23.547634	BAJO	PRESENCIA INDÍGENA	20.3
04	04011	CAMPECHE	CANDELARIA	ALTO	MEDIO	17.887952	BAJO	PRESENCIA INDÍGENA	28.4
05	05002	COAHUILA DE ZARAGOZA	ACUÑA	MUY BAJO	MUY BAJO	1.551812	ALTO	PRESENCIA INDÍGENA DISPERSA	72.3



1



BIENESTAR

SECRETARÍA DE BIENESTAR

CLAVE DE ENTIDAD FEDERATIVA	CLAVE DE MUNICIPIO	NOMBRE DE ENTIDAD FEDERATIVA	NOMBRE DE MUNICIPIO	GRADO DE MARGINACIÓN 2020	GRADO DE REZAGO SOCIAL 2020	% DE LA POBLACIÓN EN POBREZA EXTREMA 2015	NIVEL DELICTIVO 2020-2021	MUNICIPIOS INDÍGENAS O AFROMEXICANOS	DENSIDAD MEDIA URBANA 2020
05	05003	COAHUILA DE ZARAGOZA	ALLÉNDE	MUY BAJO	MUY BAJO	1.347913	ALTO	PRESENCIA INDÍGENA DISPERSA	35.1
05	05005	COAHUILA DE ZARAGOZA	CANDELA	BAJO	BAJO	2.256204	ALTO	SIN POBLACIÓN INDÍGENA	6.1
05	05006	COAHUILA DE ZARAGOZA	CASTAÑOS	MUY BAJO	MUY BAJO	1.509277	ALTO	PRESENCIA INDÍGENA DISPERSA	26.3
05	05007	COAHUILA DE ZARAGOZA	CUATRO CIÉNEGAS	MUY BAJO	MUY BAJO	3.667149	ALTO	PRESENCIA INDÍGENA DISPERSA	43.9
05	05009	COAHUILA DE ZARAGOZA	FRANCISCO I. MADERO	MUY BAJO	MUY BAJO	3.108642	ALTO	PRESENCIA INDÍGENA DISPERSA	44.7
05	05010	COAHUILA DE ZARAGOZA	FRONTERA	MUY BAJO	MUY BAJO	1.240234	ALTO	PRESENCIA INDÍGENA DISPERSA	55.9
05	05012	COAHUILA DE ZARAGOZA	GUERRERO	BAJO	MUY BAJO	5.917979	ALTO	PRESENCIA INDÍGENA DISPERSA	2.2
05	05014	COAHUILA DE ZARAGOZA	JIMÉNEZ	BAJO	MUY BAJO	5.247807	ALTO	PRESENCIA INDÍGENA DISPERSA	9.1
05	05017	COAHUILA DE ZARAGOZA	MATAMOROS	MUY BAJO	MUY BAJO	3.575904	ALTO	PRESENCIA INDÍGENA DISPERSA	58.9
05	05018	COAHUILA DE ZARAGOZA	MONCLOVA	MUY BAJO	MUY BAJO	1.018185	ALTO	PRESENCIA INDÍGENA DISPERSA	57.9
05	05019	COAHUILA DE ZARAGOZA	MORELOS	MUY BAJO	MUY BAJO	4.565513	ALTO	PRESENCIA INDÍGENA DISPERSA	19.5
05	05020	COAHUILA DE ZARAGOZA	MÚZQUIZ	MUY BAJO	MUY BAJO	1.795189	ALTO	PRESENCIA INDÍGENA	32.8
05	05021	COAHUILA DE ZARAGOZA	NADADORES	MUY BAJO	MUY BAJO	1.350671	ALTO	PRESENCIA INDÍGENA DISPERSA	12.5
05	05022	COAHUILA DE ZARAGOZA	NAVA	MUY BAJO	MUY BAJO	1.373362	ALTO	PRESENCIA INDÍGENA DISPERSA	47.7
05	05024	COAHUILA DE ZARAGOZA	PARRAS	MUY BAJO	MUY BAJO	3.611572	ALTO	PRESENCIA INDÍGENA DISPERSA	26.4
05	05025	COAHUILA DE ZARAGOZA	PIEDRAS NEGRAS	MUY BAJO	MUY BAJO	1.859636	ALTO	PRESENCIA INDÍGENA DISPERSA	66.1
05	05028	COAHUILA DE ZARAGOZA	SABINAS	MUY BAJO	MUY BAJO	1.157192	ALTO	PRESENCIA INDÍGENA DISPERSA	44.3
05	05031	COAHUILA DE ZARAGOZA	SAN BUENAVENTURA	MUY BAJO	MUY BAJO	1.049578	ALTO	PRESENCIA INDÍGENA DISPERSA	29.2
05	05032	COAHUILA DE ZARAGOZA	SAN JUAN DE SABINAS	MUY BAJO	MUY BAJO	1.262236	ALTO	PRESENCIA INDÍGENA DISPERSA	43.5
05	05033	COAHUILA DE ZARAGOZA	SAN PEDRO	MUY BAJO	MUY BAJO	5.508868	ALTO	PRESENCIA INDÍGENA DISPERSA	52.8
05	05037	COAHUILA DE ZARAGOZA	VILLA UNIÓN	MUY BAJO	MUY BAJO	2.595822	ALTO	PRESENCIA INDÍGENA DISPERSA	12
05	05038	COAHUILA DE ZARAGOZA	ZARAGOZA	MUY BAJO	MUY BAJO	2.26188	ALTO	PRESENCIA INDÍGENA DISPERSA	19.6
06	06001	COLIMA	ARMERÍA	BAJO	BAJO	7.360672	ALTO	PRESENCIA INDÍGENA DISPERSA	45.2
06	06002	COLIMA	COLIMA	MUY BAJO	MUY BAJO	1.780493	ALTO	PRESENCIA INDÍGENA DISPERSA	59.5





BIENESTAR

SECRETARÍA DE BIENESTAR

CLAVE DE ENTIDAD FEDERATIVA	CLAVE DE MUNICIPIO	NOMBRE DE ENTIDAD FEDERATIVA	NOMBRE DE MUNICIPIO	GRADO DE MARGINACIÓN 2020	GRADO DE REZAGO SOCIAL 2020	% DE LA POBLACIÓN EN POBREZA EXTREMA 2015	NIVEL DELICTIVO 2020-2021	MUNICIPIOS INDÍGENAS O AFROMEXICANOS	DENSIDAD MEDIA URBANA 2020
06	06003	COLIMA	COMALA	MUY BAJO	MUY BAJO	5.279039	ALTO	PRESENCIA INDÍGENA DISPERSA	39.4
06	06004	COLIMA	COQUIMATLÁN	MUY BAJO	BAJO	4.533311	ALTO	PRESENCIA INDÍGENA DISPERSA	64.6
06	06005	COLIMA	CUAUHTÉMOC	MUY BAJO	MUY BAJO	1.735453	ALTO	PRESENCIA INDÍGENA DISPERSA	42
06	06006	COLIMA	IXTLAHUACÁN	BAJO	BAJO	10.302094	ALTO	PRESENCIA INDÍGENA DISPERSA	30.9
06	06007	COLIMA	MANZANILLO	MUY BAJO	MUY BAJO	2.028257	ALTO	PRESENCIA INDÍGENA DISPERSA	76.9
06	06008	COLIMA	MINATITLÁN	MUY BAJO	BAJO	8.28582	ALTO	PRESENCIA INDÍGENA DISPERSA	51.4
06	06009	COLIMA	TECOMÁN	MUY BAJO	BAJO	5.977232	ALTO	PRESENCIA INDÍGENA DISPERSA	65.5
07	07003	CHIAPAS	ACAPETAHUA	ALTO	BAJO	23.26214	MEDIO	PRESENCIA INDÍGENA DISPERSA	31.3
07	07004	CHIAPAS	ALTAMIRANO	ALTO	ALTO	54.458486	BAJO	MUNICIPIOS INDÍGENAS	36.2
07	07005	CHIAPAS	AMATÁN	ALTO	ALTO	40.233159	BAJO	PRESENCIA INDÍGENA	46.2
07	07006	CHIAPAS	AMATENANGO DE LA FRONTERA	ALTO	MEDIO	31.883	BAJO	PRESENCIA INDÍGENA	37.8
07	07007	CHIAPAS	AMATENANGO DEL VALLE	MUY ALTO	MUY ALTO	54.206623	BAJO	MUNICIPIOS INDÍGENAS	13.2
07	07008	CHIAPAS	ÁNGEL ALBINO CORZO	ALTO	MEDIO	44.323335	BAJO	PRESENCIA INDÍGENA DISPERSA	34.7
07	07010	CHIAPAS	BEJUCAL DE OCAMPO	ALTO	MEDIO	41.329579	BAJO	PRESENCIA INDÍGENA DISPERSA	16
07	07011	CHIAPAS	BELLA VISTA	ALTO	MEDIO	35.5524	BAJO	PRESENCIA INDÍGENA DISPERSA	21.6
07	07013	CHIAPAS	BOCHIL	ALTO	MEDIO	43.868304	BAJO	MUNICIPIOS INDÍGENAS	72.3
07	07014	CHIAPAS	EL BOSQUE	ALTO	ALTO	66.807898	BAJO	MUNICIPIOS INDÍGENAS	67.9
07	07016	CHIAPAS	CATAZAJÁ	ALTO	BAJO	24.305251	BAJO	PRESENCIA INDÍGENA DISPERSA	29.4
07	07018	CHIAPAS	COAPILLA	ALTO	MEDIO	38.122569	BAJO	PRESENCIA INDÍGENA DISPERSA	34
07	07020	CHIAPAS	LA CONCORDIA	ALTO	MEDIO	39.773952	BAJO	PRESENCIA INDÍGENA	28.9
07	07022	CHIAPAS	CHALCHIHUITÁN	MUY ALTO	MUY ALTO	79.788472	BAJO	MUNICIPIOS INDÍGENAS	27.5
07	07023	CHIAPAS	CHAMULA	MUY ALTO	MUY ALTO	63.091801	BAJO	MUNICIPIOS INDÍGENAS	19
07	07024	CHIAPAS	CHANAL	MUY ALTO	MUY ALTO	74.421373	BAJO	MUNICIPIOS INDÍGENAS	18.8
07	07025	CHIAPAS	CHAPULTENANGO	ALTO	MEDIO	35.654843	BAJO	MUNICIPIOS INDÍGENAS	58.3
07	07026	CHIAPAS	CHENALHÓ	MUY ALTO	MUY ALTO	76.982978	BAJO	MUNICIPIOS INDÍGENAS	32.3





BIENESTAR

SECRETARÍA DE BIENESTAR

CLAVE DE ENTIDAD FEDERATIVA	CLAVE DE MUNICIPIO	NOMBRE DE ENTIDAD FEDERATIVA	NOMBRE DE MUNICIPIO	GRADO DE MARGINACIÓN 2020	GRADO DE REZAGO SOCIAL 2020	% DE LA POBLACIÓN EN POBREZA EXTREMA 2015	NIVEL DELICTIVO 2020-2021	MUNICIPIOS INDÍGENAS O AFROMEXICANOS	DENSIDAD MEDIA URBANA 2020
07	07028	CHIAPAS	CHIAPILLA	ALTO	BAJO	39.08893	BAJO	PRESENCIA INDÍGENA DISPERSA	43.7
07	07030	CHIAPAS	CHICOMUSELO	ALTO	MEDIO	35.639846	BAJO	PRESENCIA INDÍGENA DISPERSA	23.5
07	07031	CHIAPAS	CHILÓN	MUY ALTO	MUY ALTO	69.970619	BAJO	MUNICIPIOS INDÍGENAS	35
07	07032	CHIAPAS	ESCUINTLA	ALTO	MEDIO	26.908838	BAJO	PRESENCIA INDÍGENA DISPERSA	42.5
07	07033	CHIAPAS	FRANCISCO LEÓN	ALTO	MEDIO	48.05755	BAJO	MUNICIPIOS INDÍGENAS	29.4
07	07035	CHIAPAS	FRONTERA HIDALGO	ALTO	BAJO	24.201063	MEDIO	PRESENCIA INDÍGENA DISPERSA	29.5
07	07036	CHIAPAS	LA GRANDEZA	ALTO	MEDIO	30.288816	SIN DATO	PRESENCIA INDÍGENA DISPERSA	17.8
07	07037	CHIAPAS	HUEHUETÁN	ALTO	MEDIO	17.389674	MEDIO	PRESENCIA INDÍGENA DISPERSA	39.9
07	07038	CHIAPAS	HUIXTÁN	MUY ALTO	MUY ALTO	60.254447	BAJO	MUNICIPIOS INDÍGENAS	15.9
07	07039	CHIAPAS	HUITIUPÁN	ALTO	ALTO	56.986728	BAJO	MUNICIPIOS INDÍGENAS	62.6
07	07041	CHIAPAS	LA INDEPENDENCIA	ALTO	MEDIO	42.934524	BAJO	PRESENCIA INDÍGENA	28.1
07	07042	CHIAPAS	IXHUATÁN	MEDIO	MEDIO	35.673802	BAJO	MUNICIPIOS INDÍGENAS	45
07	07044	CHIAPAS	IXTAPA	ALTO	MEDIO	51.315607	BAJO	PRESENCIA INDÍGENA	50.4
07	07045	CHIAPAS	IXTAPANGAJOYA	ALTO	MEDIO	24.846922	SIN DATO	PRESENCIA INDÍGENA DISPERSA	51.5
07	07047	CHIAPAS	JITOTOL	ALTO	MEDIO	57.649707	BAJO	MUNICIPIOS INDÍGENAS	43
07	07049	CHIAPAS	LARRÁINZAR	ALTO	ALTO	52.490574	BAJO	MUNICIPIOS INDÍGENAS	37.5
07	07051	CHIAPAS	MAPASTEPEC	MEDIO	BAJO	21.564318	ALTO	PRESENCIA INDÍGENA DISPERSA	30.9
07	07052	CHIAPAS	LAS MARGARITAS	ALTO	ALTO	51.100832	BAJO	MUNICIPIOS INDÍGENAS	34.3
07	07053	CHIAPAS	MAZAPA DE MADERO	ALTO	MEDIO	20.372312	BAJO	PRESENCIA INDÍGENA	44.4
07	07054	CHIAPAS	MAZATÁN	ALTO	BAJO	25.364273	BAJO	PRESENCIA INDÍGENA DISPERSA	28.4
07	07056	CHIAPAS	MITONTIC	MUY ALTO	MUY ALTO	61.758778	BAJO	MUNICIPIOS INDÍGENAS	36
07	07058	CHIAPAS	NICOLÁS RUÍZ	ALTO	MEDIO	75.005817	SIN DATO	PRESENCIA INDÍGENA DISPERSA	30.6
07	07059	CHIAPAS	OCOSINGO	MUY ALTO	ALTO	50.667732	BAJO	MUNICIPIOS INDÍGENAS	47.8
07	07060	CHIAPAS	OCOTEPEC	ALTO	ALTO	60.144618	BAJO	MUNICIPIOS INDÍGENAS	85.2
07	07062	CHIAPAS	OSTUACÁN	ALTO	MEDIO	17.360804	BAJO	PRESENCIA INDÍGENA DISPERSA	40.8





BIENESTAR

SECRETARÍA DE BIENESTAR

CLAVE DE ENTIDAD FEDERATIVA	CLAVE DE MUNICIPIO	NOMBRE DE ENTIDAD FEDERATIVA	NOMBRE DE MUNICIPIO	GRADO DE MARGINACIÓN 2020	GRADO DE REZAGO SOCIAL 2020	% DE LA POBLACIÓN EN POBREZA EXTREMA 2015	NIVEL DELICTIVO 2020-2021	MUNICIPIOS INDÍGENAS O AFROMEXICANOS	DENSIDAD MEDIA URBANA 2020
07	07064	CHIAPAS	OXCHUC	MUY ALTO	MUY ALTO	75.735858	BAJO	MUNICIPIOS INDÍGENAS	28.2
07	07065	CHIAPAS	PALENQUE	MEDIO	BAJO	33.501661	BAJO	MUNICIPIOS INDÍGENAS	46.8
07	07066	CHIAPAS	PANTELHÓ	MUY ALTO	MUY ALTO	72.375186	BAJO	MUNICIPIOS INDÍGENAS	64.3
07	07067	CHIAPAS	PANTEPEC	ALTO	ALTO	45.784479	BAJO	MUNICIPIOS INDÍGENAS	32.7
07	07069	CHIAPAS	PIJIJAPAN	ALTO	BAJO	21.668789	ALTO	PRESENCIA INDÍGENA DISPERSA	38.8
07	07071	CHIAPAS	VILLA COMALTITLÁN	ALTO	BAJO	18.442618	MEDIO	PRESENCIA INDÍGENA DISPERSA	18.9
07	07072	CHIAPAS	PUEBLO NUEVO SOLISTAHUACÁN	ALTO	ALTO	50.894856	BAJO	MUNICIPIOS INDÍGENAS	59.5
07	07073	CHIAPAS	RAYÓN	ALTO	MEDIO	41.767996	BAJO	MUNICIPIOS INDÍGENAS	62.9
07	07075	CHIAPAS	LAS ROSAS	ALTO	ALTO	46.308254	BAJO	PRESENCIA INDÍGENA DISPERSA	47.9
07	07076	CHIAPAS	SABANILLA	ALTO	ALTO	67.48172	BAJO	MUNICIPIOS INDÍGENAS	53
07	07077	CHIAPAS	SALTO DE AGUA	MUY ALTO	ALTO	52.424065	BAJO	MUNICIPIOS INDÍGENAS	19.9
07	07078	CHIAPAS	SAN CRISTÓBAL DE LAS CASAS	BAJO	BAJO	16.811239	MEDIO	MUNICIPIOS INDÍGENAS	74.9
07	07080	CHIAPAS	SILTEPEC	ALTO	MEDIO	29.98375	BAJO	PRESENCIA INDÍGENA DISPERSA	34
07	07081	CHIAPAS	SIMOJOVEL	MUY ALTO	ALTO	69.012478	BAJO	MUNICIPIOS INDÍGENAS	60.6
07	07082	CHIAPAS	SITALÁ	MUY ALTO	MUY ALTO	66.205501	BAJO	MUNICIPIOS INDÍGENAS	22.3
07	07083	CHIAPAS	SOCOLTENANGO	ALTO	MEDIO	27.622881	BAJO	PRESENCIA INDÍGENA DISPERSA	46.1
07	07084	CHIAPAS	SOLOSUCHIAPA	ALTO	MEDIO	34.967459	BAJO	PRESENCIA INDÍGENA DISPERSA	27.4
07	07085	CHIAPAS	SOYALÓ	ALTO	MEDIO	37.665773	BAJO	MUNICIPIOS INDÍGENAS	44.5
07	07087	CHIAPAS	SUCHIATE	ALTO	MEDIO	22.743156	ALTO	PRESENCIA INDÍGENA DISPERSA	58.9
07	07088	CHIAPAS	SUNUAPA	ALTO	MEDIO	21.674524	SIN DATO	PRESENCIA INDÍGENA DISPERSA	22.4
07	07089	CHIAPAS	TAPACHULA	BAJO	BAJO	12.026223	ALTO	PRESENCIA INDÍGENA	70.7
07	07090	CHIAPAS	TAPALAPA	ALTO	MEDIO	41.017231	BAJO	MUNICIPIOS INDÍGENAS	58.1
07	07092	CHIAPAS	TECPATÁN	ALTO	MEDIO	32.860576	BAJO	PRESENCIA INDÍGENA	42.3
07	07093	CHIAPAS	TENEJAPA	ALTO	ALTO	59.62377	BAJO	MUNICIPIOS INDÍGENAS	25.5
07	07094	CHIAPAS	TEOPISCA	ALTO	ALTO	47.296124	BAJO	MUNICIPIOS INDÍGENAS	33.7
07	07096	CHIAPAS	TILA	MUY ALTO	ALTO	67.318432	BAJO	MUNICIPIOS INDÍGENAS	77.1





BIENESTAR

SECRETARÍA DE BIENESTAR

CLAVE DE ENTIDAD FEDERATIVA	CLAVE DE MUNICIPIO	NOMBRE DE ENTIDAD FEDERATIVA	NOMBRE DE MUNICIPIO	GRADO DE MARGINACIÓN 2020	GRADO DE REZAGO SOCIAL 2020	% DE LA POBLACIÓN EN POBREZA EXTREMA 2015	NIVEL DELICTIVO 2020-2021	MUNICIPIOS INDÍGENAS O AFROMEXICANOS	DENSIDAD MEDIA URBANA 2020
07	07097	CHIAPAS	TONALÁ	BAJO	BAJO	21.29806	ALTO	PRESENCIA INDÍGENA DISPERSA	41
07	07098	CHIAPAS	TOTOLAPA	ALTO	MEDIO	65.917407	BAJO	PRESENCIA INDÍGENA DISPERSA	74.9
07	07099	CHIAPAS	LA TRINITARIA	ALTO	MEDIO	36.646428	BAJO	PRESENCIA INDÍGENA	17.3
07	07100	CHIAPAS	TUMBALÁ	MUY ALTO	ALTO	57.338441	BAJO	MUNICIPIOS INDÍGENAS	67
07	07102	CHIAPAS	TUXTLA CHICO	ALTO	BAJO	15.720242	ALTO	PRESENCIA INDÍGENA DISPERSA	29.1
07	07103	CHIAPAS	TUZANTÁN	ALTO	BAJO	31.765105	BAJO	PRESENCIA INDÍGENA DISPERSA	41.9
07	07106	CHIAPAS	VENUSTIANO CARRANZA	ALTO	MEDIO	40.415518	BAJO	PRESENCIA INDÍGENA	52.2
07	07107	CHIAPAS	VILLA CORZO	ALTO	MEDIO	34.011354	BAJO	PRESENCIA INDÍGENA	38.7
07	07109	CHIAPAS	YAJALÓN	ALTO	ALTO	38.799064	BAJO	MUNICIPIOS INDÍGENAS	70
07	07110	CHIAPAS	SAN LUCAS	ALTO	MEDIO	58.575726	BAJO	PRESENCIA INDÍGENA DISPERSA	64
07	07111	CHIAPAS	ZINACANTÁN	MUY ALTO	MUY ALTO	61.507351	BAJO	MUNICIPIOS INDÍGENAS	31
07	07112	CHIAPAS	SAN JUAN CANCUC	MUY ALTO	MUY ALTO	77.665567	BAJO	MUNICIPIOS INDÍGENAS	14.5
07	07113	CHIAPAS	ALDAMA	ALTO	ALTO	54.393801	BAJO	MUNICIPIOS INDÍGENAS	27
07	07114	CHIAPAS	BENEMÉRITO DE LAS AMÉRICAS	ALTO	MEDIO	41.163971	BAJO	PRESENCIA INDÍGENA	28.7
07	07115	CHIAPAS	MARAVILLA TENEJAPA	MUY ALTO	ALTO	53.386984	BAJO	MUNICIPIOS INDÍGENAS	26.1
07	07116	CHIAPAS	MARQUÉS DE COMILLAS	ALTO	MEDIO	37.950785	BAJO	MUNICIPIOS INDÍGENAS	21.8
07	07117	CHIAPAS	MONTECRISTO DE GUERRERO	ALTO	MEDIO	37.475546	BAJO	PRESENCIA INDÍGENA DISPERSA	25.5
07	07118	CHIAPAS	SAN ANDRÉS DURAZNAL	ALTO	ALTO	63.288831	BAJO	MUNICIPIOS INDÍGENAS	117.1
07	07119	CHIAPAS	SANTIAGO EL PINAR	MUY ALTO	MUY ALTO	54.719988	BAJO	MUNICIPIOS INDÍGENAS	29.3
07	07120	CHIAPAS	CAPITÁN LUIS ÁNGEL VIDAL	ALTO	ALTO	SIN DATO	SIN DATO	PRESENCIA INDÍGENA DISPERSA	73.6
07	07121	CHIAPAS	RINCÓN CHAMULA SAN PEDRO	ALTO	ALTO	SIN DATO	BAJO	MUNICIPIOS INDÍGENAS	13.4
07	07124	CHIAPAS	MEZCALAPA	ALTO	MEDIO	SIN DATO	BAJO	PRESENCIA INDÍGENA	17.7
07	07125	CHIAPAS	HONDURAS DE LA SIERRA	ALTO	MEDIO	SIN DATO	SIN DATO	PRESENCIA INDÍGENA DISPERSA	25.9
08	08002	CHIHUAHUA	ALDAMA	MUY BAJO	MUY BAJO	0.987792	ALTO	PRESENCIA INDÍGENA DISPERSA	40.8
08	08007	CHIHUAHUA	BALLEZA	MUY ALTO	MUY ALTO	21.469178	MEDIO	MUNICIPIOS INDÍGENAS	30.4
08	08008	CHIHUAHUA	BATOPILAS DE MANUEL GÓMEZ MORÍN	MUY ALTO	MUY ALTO	41.417053	BAJO	MUNICIPIOS INDÍGENAS	14.5





BIENESTAR

SECRETARÍA DE BIENESTAR

CLAVE DE ENTIDAD FEDERATIVA	CLAVE DE MUNICIPIO	NOMBRE DE ENTIDAD FEDERATIVA	NOMBRE DE MUNICIPIO	GRADO DE MARGINACIÓN 2020	GRADO DE REZAGO SOCIAL 2020	% DE LA POBLACIÓN EN POBREZA EXTREMA 2015	NIVEL DELICTIVO 2020-2021	MUNICIPIOS INDÍGENAS O AFROMEXICANOS	DENSIDAD MEDIA URBANA 2020
08	08009	CHIHUAHUA	BOCOYNA	ALTO	MEDIO	11,326718	ALTO	PRESENCIA INDÍGENA DISPERSA	17.8
08	08012	CHIHUAHUA	CARICHÍ	MUY ALTO	MUY ALTO	0	BAJO	MUNICIPIOS INDÍGENAS	7.1
08	08017	CHIHUAHUA	CUAUHTÉMOC	MUY BAJO	MUY BAJO	1.611361	ALTO	PRESENCIA INDÍGENA DISPERSA	49.7
08	08019	CHIHUAHUA	CHIHUAHUA	MUY BAJO	MUY BAJO	0.622788	ALTO	PRESENCIA INDÍGENA	66.1
08	08020	CHIHUAHUA	CHÍNIPAS	MUY ALTO	MUY ALTO	36.287138	BAJO	PRESENCIA INDÍGENA	31.3
08	08021	CHIHUAHUA	DELICIAS	MUY BAJO	MUY BAJO	0.759568	ALTO	PRESENCIA INDÍGENA DISPERSA	65.2
08	08024	CHIHUAHUA	SANTA ISABEL	MUY BAJO	MUY BAJO	0	ALTO	PRESENCIA INDÍGENA DISPERSA	4.5
08	08027	CHIHUAHUA	GUACHOCHI	MUY ALTO	MUY ALTO	18.42165	MEDIO	MUNICIPIOS INDÍGENAS	29.3
08	08029	CHIHUAHUA	GUADALUPE Y CALVO	MUY ALTO	MUY ALTO	22.143321	MEDIO	MUNICIPIOS INDÍGENAS	22.3
08	08030	CHIHUAHUA	GUAZAPARES	MUY ALTO	MUY ALTO	23.692381	BAJO	PRESENCIA INDÍGENA DISPERSA	25.7
08	08032	CHIHUAHUA	HIDALGO DEL PARRAL	MUY BAJO	MUY BAJO	1.076645	ALTO	PRESENCIA INDÍGENA DISPERSA	68
08	08036	CHIHUAHUA	JIMÉNEZ	MUY BAJO	MUY BAJO	1.084231	ALTO	PRESENCIA INDÍGENA DISPERSA	45.9
08	08040	CHIHUAHUA	MADERA	MUY BAJO	BAJO	3.59433	ALTO	PRESENCIA INDÍGENA	22.5
08	08041	CHIHUAHUA	MAGUARICHI	MUY ALTO	MUY ALTO	33.683518	SIN DATO	PRESENCIA INDÍGENA DISPERSA	10.3
08	08046	CHIHUAHUA	MORELOS	MUY ALTO	MUY ALTO	45.783624	BAJO	MUNICIPIOS INDÍGENAS	16.9
08	08049	CHIHUAHUA	NONOAVA	ALTO	MEDIO	11.412392	MEDIO	PRESENCIA INDÍGENA DISPERSA	6
08	08059	CHIHUAHUA	SAN FRANCISCO DEL ORO	MUY BAJO	MUY BAJO	3.469972	ALTO	PRESENCIA INDÍGENA DISPERSA	28.1
08	08060	CHIHUAHUA	SANTA BÁRBARA	MUY BAJO	MUY BAJO	0.805826	ALTO	PRESENCIA INDÍGENA DISPERSA	45.6
08	08061	CHIHUAHUA	SATEVÓ	BAJO	BAJO	2.236068	ALTO	PRESENCIA INDÍGENA DISPERSA	8
08	08065	CHIHUAHUA	URIQUE	MUY ALTO	MUY ALTO	0	MEDIO	MUNICIPIOS INDÍGENAS	19.4
08	08066	CHIHUAHUA	URUACHI	MUY ALTO	MUY ALTO	42.57196	BAJO	PRESENCIA INDÍGENA	20
08	08067	CHIHUAHUA	VALLE DE ZARAGOZA	BAJO	BAJO	2.914856	ALTO	PRESENCIA INDÍGENA DISPERSA	8.1
09	09009	CIUDAD DE MÉXICO	MILPA ALTA	MUY BAJO	MUY BAJO	1.961434	ALTO	PRESENCIA INDÍGENA	52
10	10002	DURANGO	CANELAS	ALTO	MEDIO	19.433876	BAJO	PRESENCIA INDÍGENA DISPERSA	10
10	10007	DURANGO	GÓMEZ PALACIO	MUY BAJO	MUY BAJO	0.781577	ALTO	PRESENCIA INDÍGENA DISPERSA	87.6



7



BIENESTAR

SECRETARÍA DE BIENESTAR

CLAVE DE ENTIDAD FEDERATIVA	CLAVE DE MUNICIPIO	NOMBRE DE ENTIDAD FEDERATIVA	NOMBRE DE MUNICIPIO	GRADO DE MARGINACIÓN 2020	GRADO DE REZAGO SOCIAL 2020	% DE LA POBLACIÓN EN POBREZA EXTREMA 2015	NIVEL DELICTIVO 2020-2021	MUNICIPIOS INDÍGENAS O AFROMEXICANOS	DENSIDAD MEDIA URBANA 2020
10	10012	DURANGO	LERDO	MUY BAJO	MUY BAJO	1.043114	ALTO	PRESENCIA INDÍGENA DISPERSA	59.1
10	10014	DURANGO	MEZQUITAL	MUY ALTO	MUY ALTO	66.222746	BAJO	MUNICIPIOS INDÍGENAS	19.7
10	10019	DURANGO	OTÁEZ	ALTO	MEDIO	35.646401	BAJO	SIN POBLACIÓN INDÍGENA	15.7
10	10023	DURANGO	PUEBLO NUEVO	ALTO	MEDIO	4.349508	MEDIO	PRESENCIA INDÍGENA DISPERSA	49.9
10	10027	DURANGO	SAN JUAN DE GUADALUPE	ALTO	BAJO	12.913118	BAJO	SIN POBLACIÓN INDÍGENA	12
10	10032	DURANGO	SANTIAGO PAPASQUIARO	BAJO	BAJO	1.997137	ALTO	PRESENCIA INDÍGENA DISPERSA	49.6
10	10034	DURANGO	TAMAZULA	MUY ALTO	ALTO	15.103856	BAJO	PRESENCIA INDÍGENA DISPERSA	42.3
10	10037	DURANGO	TOPIA	ALTO	MEDIO	17.476247	BAJO	PRESENCIA INDÍGENA DISPERSA	30.9
11	11003	GUANAJUATO	SAN MIGUEL DE ALLENDE	BAJO	BAJO	4.258427	ALTO	PRESENCIA INDÍGENA DISPERSA	59
11	11004	GUANAJUATO	APASEO EL ALTO	MUY BAJO	BAJO	4.010905	ALTO	PRESENCIA INDÍGENA DISPERSA	44.5
11	11005	GUANAJUATO	APASEO EL GRANDE	MUY BAJO	MUY BAJO	3.700731	ALTO	PRESENCIA INDÍGENA DISPERSA	100.3
11	11006	GUANAJUATO	ATARJEJA	ALTO	MEDIO	21.182213	BAJO	PRESENCIA INDÍGENA DISPERSA	30.1
11	11007	GUANAJUATO	CELAYA	MUY BAJO	MUY BAJO	2.487991	ALTO	PRESENCIA INDÍGENA DISPERSA	89.3
11	11009	GUANAJUATO	COMONFORT	MEDIO	BAJO	8.640376	ALTO	PRESENCIA INDÍGENA DISPERSA	47
11	11011	GUANAJUATO	CORTAZAR	MUY BAJO	MUY BAJO	3.148221	ALTO	PRESENCIA INDÍGENA DISPERSA	89.7
11	11012	GUANAJUATO	CUERÁMARO	BAJO	BAJO	6.861179	ALTO	PRESENCIA INDÍGENA DISPERSA	46.2
11	11015	GUANAJUATO	GUANAJUATO	MUY BAJO	MUY BAJO	2.669563	ALTO	PRESENCIA INDÍGENA DISPERSA	77.8
11	11017	GUANAJUATO	IRAPUATO	MUY BAJO	MUY BAJO	2.935403	ALTO	PRESENCIA INDÍGENA DISPERSA	102.9
11	11018	GUANAJUATO	JARAL DEL PROGRESO	MUY BAJO	MUY BAJO	3.967781	ALTO	PRESENCIA INDÍGENA DISPERSA	69.5
11	11021	GUANAJUATO	MOROLEÓN	MUY BAJO	MUY BAJO	3.318517	ALTO	PRESENCIA INDÍGENA DISPERSA	61.7
11	11023	GUANAJUATO	PÉNJAMO	BAJO	BAJO	9.031231	ALTO	PRESENCIA INDÍGENA DISPERSA	53.6
11	11027	GUANAJUATO	SALAMANCA	MUY BAJO	MUY BAJO	2.432817	ALTO	PRESENCIA INDÍGENA DISPERSA	71.7
11	11028	GUANAJUATO	SALVATIERRA	MUY BAJO	MUY BAJO	7.073537	ALTO	PRESENCIA INDÍGENA DISPERSA	40.9
11	11031	GUANAJUATO	SAN FRANCISCO DEL RINCÓN	MUY BAJO	MUY BAJO	3.309424	ALTO	PRESENCIA INDÍGENA DISPERSA	68.3





BIENESTAR

SECRETARÍA DE BIENESTAR

CLAVE DE ENTIDAD FEDERATIVA	CLAVE DE MUNICIPIO	NOMBRE DE ENTIDAD FEDERATIVA	NOMBRE DE MUNICIPIO	GRADO DE MARGINACION 2020	GRADO DE REZAGO SOCIAL 2020	% DE LA POBLACIÓN EN POBREZA EXTREMA 2015	NIVEL DELICTIVO 2020-2021	MUNICIPIOS INDÍGENAS O AFROMEXICANOS	DENSIDAD MEDIA URBANA 2020
11	11035	GUANAJUATO	SANTA CRUZ DE JUVENTINO ROSAS	BAJO	BAJO	7.741945	ALTO	PRESENCIA INDÍGENA DISPERSA	90.2
11	11036	GUANAJUATO	SANTIAGO MARAVATÍO	BAJO	MUY BAJO	10.719439	ALTO	PRESENCIA INDÍGENA DISPERSA	22.7
11	11037	GUANAJUATO	SILAO DE LA VICTORIA	MUY BAJO	MUY BAJO	3.826266	ALTO	PRESENCIA INDÍGENA DISPERSA	81.1
11	11039	GUANAJUATO	TARIMORO	BAJO	BAJO	4.388411	ALTO	PRESENCIA INDÍGENA DISPERSA	30.3
11	11040	GUANAJUATO	TIERRA BLANCA	ALTO	MEDIO	11.228436	BAJO	PRESENCIA INDÍGENA DISPERSA	19
11	11041	GUANAJUATO	URIANGATO	MUY BAJO	MUY BAJO	4.359876	ALTO	PRESENCIA INDÍGENA DISPERSA	63.7
11	11044	GUANAJUATO	VILLAGRÁN	MUY BAJO	MUY BAJO	2.827247	ALTO	PRESENCIA INDÍGENA DISPERSA	83
11	11045	GUANAJUATO	XICHÚ	ALTO	MEDIO	8.339868	BAJO	PRESENCIA INDÍGENA DISPERSA	21.4
11	11046	GUANAJUATO	YURIRIA	BAJO	BAJO	8.594216	ALTO	PRESENCIA INDÍGENA DISPERSA	43.7
12	12001	GUERRERO	ACAPULCO DE JUÁREZ	BAJO	BAJO	12.121635	ALTO	PRESENCIA INDÍGENA	88.1
12	12002	GUERRERO	AHUACUOTZINGO	MUY ALTO	ALTO	36.618955	BAJO	PRESENCIA INDÍGENA	56.4
12	12003	GUERRERO	AJUCHITLÁN DEL PROGRESO	MUY ALTO	MEDIO	38.008043	BAJO	PRESENCIA INDÍGENA DISPERSA	21.8
12	12004	GUERRERO	ALCOZAUCA DE GUERRERO	MUY ALTO	MUY ALTO	69.581484	BAJO	MUNICIPIOS INDÍGENAS	30.8
12	12006	GUERRERO	APAXTLA	ALTO	MEDIO	19.115821	BAJO	PRESENCIA INDÍGENA DISPERSA	33.4
12	12008	GUERRERO	ATENANGO DEL RÍO	ALTO	MEDIO	34.534729	BAJO	PRESENCIA INDÍGENA DISPERSA	29.7
12	12009	GUERRERO	ATLAMAJALCINGO DEL MONTE	MUY ALTO	MUY ALTO	71.513164	BAJO	MUNICIPIOS INDÍGENAS	8.8
12	12010	GUERRERO	ATLIXTAC	MUY ALTO	MUY ALTO	59.093959	BAJO	MUNICIPIOS INDÍGENAS	44.1
12	12012	GUERRERO	AYUTLA DE LOS LIBRES	MUY ALTO	ALTO	36.934152	BAJO	MUNICIPIOS INDÍGENAS	45
12	12013	GUERRERO	AZOYÚ	ALTO	MEDIO	30.536435	BAJO	PRESENCIA INDÍGENA DISPERSA	29.6
12	12016	GUERRERO	COAHUAYUTLA DE JOSÉ MARÍA IZAZAGA	MUY ALTO	MUY ALTO	34.189018	BAJO	PRESENCIA INDÍGENA DISPERSA	17.7
12	12018	GUERRERO	COPALA	ALTO	MEDIO	20.877623	BAJO	PRESENCIA INDÍGENA DISPERSA	21.1
12	12019	GUERRERO	COPALILLO	MUY ALTO	MUY ALTO	62.232595	BAJO	MUNICIPIOS INDÍGENAS	33.9
12	12020	GUERRERO	COPANATÓYAC	MUY ALTO	MUY ALTO	63.04917	BAJO	MUNICIPIOS INDÍGENAS	41.9
12	12021	GUERRERO	COYUCA DE BENÍTEZ	ALTO	MEDIO	14.391761	BAJO	PRESENCIA INDÍGENA DISPERSA	40.3
12	12022	GUERRERO	COYUCA DE CATALÁN	ALTO	MEDIO	28.015034	MEDIO	PRESENCIA INDÍGENA DISPERSA	19.8





BIENESTAR

SECRETARÍA DE BIENESTAR

CLAVE DE ENTIDAD FEDERATIVA	CLAVE DE MUNICIPIO	NOMBRE DE ENTIDAD FEDERATIVA	NOMBRE DE MUNICIPIO	GRADO DE MARGINACIÓN 2020	GRADO DE REZAGO SOCIAL 2020	% DE LA POBLACIÓN EN POBREZA EXTREMA 2015	NIVEL DELICTIVO 2020-2021	MUNICIPIOS INDÍGENAS O AFROMEXICANOS	DENSIDAD MEDIA URBANA 2020
12	12023	GUERRERO	CUAJINICUILAPA	ALTO	MEDIO	23.414848	BAJO	MUNICIPIOS AFROMEXICANOS	23.1
12	12024	GUERRERO	CUALÁC	ALTO	MEDIO	38.443729	BAJO	MUNICIPIOS INDÍGENAS	22.9
12	12025	GUERRERO	CUAUTEPEC	MUY ALTO	ALTO	38.267983	BAJO	PRESENCIA INDÍGENA DISPERSA	28
12	12026	GUERRERO	CUETZALA DEL PROGRESO	MUY ALTO	ALTO	38.287165	BAJO	PRESENCIA INDÍGENA DISPERSA	18.8
12	12027	GUERRERO	CUTZAMALA DE PINZÓN	ALTO	MEDIO	20.51217	BAJO	PRESENCIA INDÍGENA DISPERSA	12.3
12	12028	GUERRERO	CHILAPA DE ÁLVAREZ	MUY ALTO	ALTO	36.477768	BAJO	PRESENCIA INDÍGENA	54.7
12	12029	GUERRERO	CHILPANCINGO DE LOS BRAVO	BAJO	BAJO	13.029083	ALTO	PRESENCIA INDÍGENA	91.5
12	12030	GUERRERO	FLORENCIO VILLARREAL	ALTO	MEDIO	26.060829	BAJO	PRESENCIA INDÍGENA DISPERSA	40.3
12	12031	GUERRERO	GENERAL CANUTO A. NERI	MUY ALTO	MEDIO	33.848378	SIN DATO	PRESENCIA INDÍGENA DISPERSA	27.1
12	12032	GUERRERO	GENERAL HELIODORO CASTILLO	MUY ALTO	ALTO	45.661738	BAJO	PRESENCIA INDÍGENA DISPERSA	37.7
12	12034	GUERRERO	HUITZUCO DE LOS FIGUEROA	ALTO	MEDIO	16.232021	MEDIO	PRESENCIA INDÍGENA DISPERSA	27
12	12036	GUERRERO	IGUALAPA	MUY ALTO	MEDIO	45.271556	BAJO	PRESENCIA INDÍGENA DISPERSA	30.4
12	12037	GUERRERO	IXCATEOPAN DE CUAUHTÉMOC	ALTO	MEDIO	31.439034	BAJO	PRESENCIA INDÍGENA DISPERSA	24.7
12	12038	GUERRERO	ZIHUATANEJO DE AZUETA	MUY BAJO	BAJO	8.891676	ALTO	PRESENCIA INDÍGENA	87.7
12	12040	GUERRERO	LEONARDO BRAVO	ALTO	MEDIO	33.026692	BAJO	PRESENCIA INDÍGENA DISPERSA	37.3
12	12041	GUERRERO	MALINALTEPEC	MUY ALTO	MUY ALTO	55.112611	BAJO	MUNICIPIOS INDÍGENAS	24.4
12	12042	GUERRERO	MÁRTIR DE CUILAPAN	MUY ALTO	ALTO	34.007023	BAJO	MUNICIPIOS INDÍGENAS	47.7
12	12043	GUERRERO	METLATÓNOC	MUY ALTO	MUY ALTO	76.913427	BAJO	MUNICIPIOS INDÍGENAS	31.8
12	12045	GUERRERO	OLINALÁ	MUY ALTO	MUY ALTO	36.349471	BAJO	MUNICIPIOS INDÍGENAS	27.1
12	12046	GUERRERO	OMETEPEC	ALTO	MEDIO	24.051512	MEDIO	MUNICIPIOS INDÍGENAS	40.9
12	12047	GUERRERO	PEDRO ASCENCIO ALQUISIRAS	MUY ALTO	MUY ALTO	54.114912	BAJO	PRESENCIA INDÍGENA DISPERSA	14.8
12	12051	GUERRERO	QUECHULTENANGO	ALTO	MEDIO	36.132805	BAJO	PRESENCIA INDÍGENA	36.4
12	12052	GUERRERO	SAN LUIS ACATLÁN	MUY ALTO	MUY ALTO	51.754838	BAJO	MUNICIPIOS INDÍGENAS	28
12	12053	GUERRERO	SAN MARCOS	ALTO	MEDIO	12.494649	BAJO	PRESENCIA INDÍGENA DISPERSA	33.8
12	12054	GUERRERO	SAN MIGUEL TOTOLAPAN	MUY ALTO	MUY ALTO	66.190004	BAJO	PRESENCIA INDÍGENA DISPERSA	15.7





BIENESTAR

SECRETARÍA DE BIENESTAR

CLAVE DE ENTIDAD FEDERATIVA	CLAVE DE MUNICIPIO	NOMBRE DE ENTIDAD FEDERATIVA	NOMBRE DE MUNICIPIO	GRADO DE MARGINACIÓN 2020	GRADO DE REZAGO SOCIAL 2020	% DE LA POBLACIÓN EN POBREZA EXTREMA 2015	NIVEL DELICTIVO 2020-2021	MUNICIPIOS INDÍGENAS O AFROMEXICANOS	DENSIDAD MEDIA URBANA 2020
12	12056	GUERRERO	TECOANAPA	ALTO	MEDIO	24.129277	BAJO	PRESENCIA INDÍGENA DISPERSA	42.8
12	12058	GUERRERO	TEOLOAPAN	ALTO	MEDIO	21.363256	BAJO	PRESENCIA INDÍGENA DISPERSA	41.7
12	12059	GUERRERO	TEPECOACUILCO DE TRUJANO	ALTO	MEDIO	12.795906	BAJO	PRESENCIA INDÍGENA	15.6
12	12060	GUERRERO	TETIPAC	ALTO	MEDIO	19.784428	BAJO	PRESENCIA INDÍGENA DISPERSA	20.9
12	12061	GUERRERO	TIXTLA DE GUERRERO	ALTO	MEDIO	22.716559	BAJO	PRESENCIA INDÍGENA	62.2
12	12062	GUERRERO	TLACOACHISTLAHUACA	MUY ALTO	MUY ALTO	65.39553	BAJO	MUNICIPIOS INDÍGENAS	44
12	12063	GUERRERO	TLACOAPA	MUY ALTO	MUY ALTO	49.220544	BAJO	MUNICIPIOS INDÍGENAS	25.3
12	12064	GUERRERO	TLALCHAPA	ALTO	BAJO	15.423414	BAJO	PRESENCIA INDÍGENA DISPERSA	15.7
12	12065	GUERRERO	TLALIXTAQUILLA DE MALDONADO	MUY ALTO	MEDIO	34.000147	BAJO	PRESENCIA INDÍGENA DISPERSA	20
12	12066	GUERRERO	TLAPA DE COMONFORT	ALTO	MEDIO	27.50973	MEDIO	MUNICIPIOS INDÍGENAS	78.8
12	12067	GUERRERO	TLAPEHUALA	ALTO	BAJO	11.953206	BAJO	PRESENCIA INDÍGENA DISPERSA	25.3
12	12068	GUERRERO	LA UNIÓN DE ISIDORO MONTES DE OCA	ALTO	BAJO	16.782021	MEDIO	PRESENCIA INDÍGENA DISPERSA	24.1
12	12069	GUERRERO	XALPATLÁHUAC	MUY ALTO	MUY ALTO	56.80278	BAJO	MUNICIPIOS INDÍGENAS	34.1
12	12070	GUERRERO	XOCHIHUEHUETLÁN	ALTO	MEDIO	25.123369	BAJO	PRESENCIA INDÍGENA DISPERSA	34.8
12	12071	GUERRERO	XOCHISTLAHUACA	MUY ALTO	MUY ALTO	53.928116	BAJO	MUNICIPIOS INDÍGENAS	41.5
12	12072	GUERRERO	ZAPOTITLÁN TABLAS	MUY ALTO	MUY ALTO	64.435821	BAJO	MUNICIPIOS INDÍGENAS	24
12	12073	GUERRERO	ZIRÁNDARO	ALTO	MEDIO	28.36313	BAJO	PRESENCIA INDÍGENA DISPERSA	15.5
12	12074	GUERRERO	ZITLALA	MUY ALTO	ALTO	37.991268	BAJO	MUNICIPIOS INDÍGENAS	42.5
12	12076	GUERRERO	ACATEPEC	MUY ALTO	MUY ALTO	68.928349	BAJO	MUNICIPIOS INDÍGENAS	16.5
12	12077	GUERRERO	MARQUELIA	ALTO	MEDIO	25.425171	BAJO	PRESENCIA INDÍGENA DISPERSA	48.2
12	12078	GUERRERO	COCHOAPA EL GRANDE	MUY ALTO	MUY ALTO	87.705309	BAJO	MUNICIPIOS INDÍGENAS	62.6
12	12079	GUERRERO	JOSÉ JOAQUÍN DE HERRERA	MUY ALTO	MUY ALTO	58.823678	BAJO	MUNICIPIOS INDÍGENAS	24.9
12	12080	GUERRERO	JUCHITÁN	MUY ALTO	MEDIO	33.560838	MEDIO	PRESENCIA INDÍGENA DISPERSA	17.9
12	12081	GUERRERO	ILIATENCO	MUY ALTO	MUY ALTO	31.220436	BAJO	MUNICIPIOS INDÍGENAS	58.2
13	13002	HIDALGO	ACAXOCHITLÁN	ALTO	MEDIO	26.147398	MEDIO	MUNICIPIOS INDÍGENAS	13.5





BIENESTAR

SECRETARÍA DE BIENESTAR

CLAVE DE ENTIDAD FEDERATIVA	CLAVE DE MUNICIPIO	NOMBRE DE ENTIDAD FEDERATIVA	NOMBRE DE MUNICIPIO	GRADO DE MARGINACIÓN 2020	GRADO DE REZAGO SOCIAL 2020	% DE LA POBLACIÓN EN POBREZA EXTREMA 2015	NIVEL DELICTIVO 2020-2021	MUNICIPIOS INDÍGENAS O AFROMEXICANOS	DENSIDAD MEDIA URBANA 2020
13	13003	HIDALGO	ACTOPAN	MUY BAJO	MUY BAJO	5.628852	ALTO	PRESENCIA INDÍGENA	32
13	13008	HIDALGO	APAN	MUY BAJO	MUY BAJO	3.510804	ALTO	PRESENCIA INDÍGENA DISPERSA	57.7
13	13011	HIDALGO	ATLAPEXCO	MEDIO	MEDIO	30.272857	MEDIO	MUNICIPIOS INDÍGENAS	23
13	13014	HIDALGO	CALNALI	MEDIO	MEDIO	18.441307	BAJO	MUNICIPIOS INDÍGENAS	20.4
13	13015	HIDALGO	CARDONAL	BAJO	BAJO	14.93204	BAJO	MUNICIPIOS INDÍGENAS	10.4
13	13019	HIDALGO	CHILCUAUTLA	BAJO	BAJO	13.14328	BAJO	MUNICIPIOS INDÍGENAS	14
13	13022	HIDALGO	EPAZOYUCAN	BAJO	MUY BAJO	1.928812	ALTO	PRESENCIA INDÍGENA DISPERSA	16.7
13	13025	HIDALGO	HUAUTLA	ALTO	MEDIO	26.822397	BAJO	MUNICIPIOS INDÍGENAS	26.2
13	13026	HIDALGO	HUAZALINGO	ALTO	MEDIO	29.486507	BAJO	MUNICIPIOS INDÍGENAS	33.5
13	13027	HIDALGO	HUEHUETLA	ALTO	ALTO	35.685871	BAJO	MUNICIPIOS INDÍGENAS	100.4
13	13028	HIDALGO	HUEJUTLA DE REYES	MEDIO	BAJO	22.399848	MEDIO	MUNICIPIOS INDÍGENAS	45.6
13	13029	HIDALGO	HUICHAPAN	BAJO	BAJO	3.476579	ALTO	PRESENCIA INDÍGENA DISPERSA	13.2
13	13030	HIDALGO	IXMIQUILPAN	BAJO	BAJO	10.322741	MEDIO	MUNICIPIOS INDÍGENAS	28.3
13	13032	HIDALGO	JALTOCÁN	MEDIO	MEDIO	26.664844	BAJO	MUNICIPIOS INDÍGENAS	48.8
13	13034	HIDALGO	LOLOTLA	ALTO	MEDIO	23.311684	MEDIO	PRESENCIA INDÍGENA DISPERSA	6.2
13	13040	HIDALGO	LA MISIÓN	ALTO	MEDIO	25.273894	BAJO	PRESENCIA INDÍGENA DISPERSA	12.6
13	13041	HIDALGO	MIXQUIAHUALA DE JUÁREZ	MUY BAJO	MUY BAJO	4.22193	ALTO	PRESENCIA INDÍGENA DISPERSA	35.3
13	13043	HIDALGO	NICOLÁS FLORES	MEDIO	MEDIO	22.048534	BAJO	MUNICIPIOS INDÍGENAS	31
13	13046	HIDALGO	SAN FELIPE ORIZATLÁN	MEDIO	MEDIO	26.452445	BAJO	MUNICIPIOS INDÍGENAS	46.5
13	13047	HIDALGO	PACULA	ALTO	MEDIO	20.041534	BAJO	PRESENCIA INDÍGENA DISPERSA	7.4
13	13049	HIDALGO	PISAFLORES	ALTO	MEDIO	26.528793	BAJO	PRESENCIA INDÍGENA DISPERSA	35.1
13	13050	HIDALGO	PROGRESO DE OBREGÓN	MUY BAJO	MUY BAJO	3.808388	ALTO	PRESENCIA INDÍGENA DISPERSA	35.6
13	13051	HIDALGO	MINERAL DE LA REFORMA	MUY BAJO	MUY BAJO	1.248461	ALTO	PRESENCIA INDÍGENA	97.3
13	13053	HIDALGO	SAN BARTOLO TUTOTEPEC	MUY ALTO	ALTO	28.983733	BAJO	MUNICIPIOS INDÍGENAS	33.9
13	13055	HIDALGO	SANTIAGO DE ANAYA	BAJO	BAJO	4.064589	BAJO	MUNICIPIOS INDÍGENAS	10.3
13	13056	HIDALGO	SANTIAGO TULANTEPEC DE LUGO GUERRERO	MUY BAJO	MUY BAJO	5.206372	ALTO	PRESENCIA INDÍGENA DISPERSA	48.7





BIENESTAR

SECRETARÍA DE BIENESTAR

CLAVE DE ENTIDAD FEDERATIVA	CLAVE DE MUNICIPIO	NOMBRE DE ENTIDAD FEDERATIVA	NOMBRE DE MUNICIPIO	GRADO DE MARGINACIÓN 2020	GRADO DE REZAGO SOCIAL 2020	% DE LA POBLACIÓN EN POBREZA EXTREMA 2015	NIVEL DELICTIVO 2020-2021	MUNICIPIOS INDÍGENAS O AFROMEXICANOS	DENSIDAD MEDIA URBANA 2020
13	13057	HIDALGO	SINGUILUCAN	BAJO	BAJO	8.468722	ALTO	PRESENCIA INDÍGENA DISPERSA	26.8
13	13058	HIDALGO	TASQUILLO	BAJO	BAJO	19.46407	BAJO	MUNICIPIOS INDÍGENAS	10.7
13	13060	HIDALGO	TENANGO DE DORIA	MEDIO	MEDIO	23.054944	BAJO	MUNICIPIOS INDÍGENAS	41.8
13	13061	HIDALGO	TEPEAPULCO	MUY BAJO	MUY BAJO	2.984034	ALTO	PRESENCIA INDÍGENA DISPERSA	51.1
13	13062	HIDALGO	TEPEHUACÁN DE GUERRERO	ALTO	ALTO	38.688324	BAJO	MUNICIPIOS INDÍGENAS	37
13	13068	HIDALGO	TIANGUISTENGO	ALTO	MEDIO	31.612513	BAJO	MUNICIPIOS INDÍGENAS	16
13	13070	HIDALGO	TLAHUELILPAN	MUY BAJO	MUY BAJO	7.071591	ALTO	PRESENCIA INDÍGENA DISPERSA	45.8
13	13071	HIDALGO	TLAHUILTEPA	ALTO	MEDIO	15.234496	BAJO	PRESENCIA INDÍGENA DISPERSA	10.7
13	13073	HIDALGO	TLANCHINOL	MEDIO	MEDIO	30.243958	BAJO	MUNICIPIOS INDÍGENAS	55.4
13	13076	HIDALGO	TULA DE ALLENDE	MUY BAJO	MUY BAJO	2.384758	ALTO	PRESENCIA INDÍGENA DISPERSA	33.9
13	13077	HIDALGO	TULANCINGO DE BRAVO	MUY BAJO	MUY BAJO	5.748422	ALTO	PRESENCIA INDÍGENA	71.7
13	13078	HIDALGO	XOCHIATIPAN	MUY ALTO	ALTO	44.124524	BAJO	MUNICIPIOS INDÍGENAS	30.8
13	13080	HIDALGO	YAHUALICA	ALTO	ALTO	39.081161	BAJO	MUNICIPIOS INDÍGENAS	44.6
14	14002	JALISCO	ACATLÁN DE JUÁREZ	MUY BAJO	MUY BAJO	2.230865	ALTO	PRESENCIA INDÍGENA DISPERSA	45.3
14	14006	JALISCO	AMECA	MUY BAJO	MUY BAJO	3.245951	ALTO	PRESENCIA INDÍGENA DISPERSA	50.7
14	14009	JALISCO	EL ARENAL	MUY BAJO	MUY BAJO	1.339342	ALTO	PRESENCIA INDÍGENA DISPERSA	51.3
14	14015	JALISCO	AUTLÁN DE NAVARRO	MUY BAJO	MUY BAJO	4.324432	ALTO	PRESENCIA INDÍGENA DISPERSA	44.4
14	14019	JALISCO	BOLAÑOS	MUY ALTO	MUY ALTO	33.510742	BAJO	MUNICIPIOS INDÍGENAS	38.7
14	14022	JALISCO	CIHUATLÁN	MUY BAJO	MUY BAJO	6.31841	ALTO	PRESENCIA INDÍGENA DISPERSA	46.3
14	14027	JALISCO	CUAUTITLÁN DE GARCÍA BARRAGÁN	ALTO	MEDIO	21.638792	BAJO	PRESENCIA INDÍGENA DISPERSA	23.2
14	14031	JALISCO	CHIMALTITÁN	ALTO	MEDIO	19.424905	BAJO	PRESENCIA INDÍGENA DISPERSA	29.6
14	14035	JALISCO	ENCARNACIÓN DE DÍAZ	MUY BAJO	MUY BAJO	3.52813	ALTO	PRESENCIA INDÍGENA DISPERSA	44.9
14	14053	JALISCO	LAGOS DE MORENO	MUY BAJO	MUY BAJO	3.075388	ALTO	PRESENCIA INDÍGENA DISPERSA	75.5
14	14056	JALISCO	SANTA MARÍA DEL ORO	ALTO	MEDIO	20.284576	BAJO	SIN POBLACIÓN INDÍGENA	19.6
14	14058	JALISCO	MASCOTA	MUY BAJO	MUY BAJO	2.617198	ALTO	PRESENCIA INDÍGENA DISPERSA	35.4





BIENESTAR

SECRETARÍA DE BIENESTAR

CLAVE DE ENTIDAD FEDERATIVA	CLAVE DE MUNICIPIO	NOMBRE DE ENTIDAD FEDERATIVA	NOMBRE DE MUNICIPIO	GRADO DE MARGINACIÓN 2020	GRADO DE REZAGO SOCIAL 2020	% DE LA POBLACIÓN EN POBREZA EXTREMA 2015	NIVEL DELICTIVO 2020-2021	MUNICIPIOS INDÍGENAS O AFROMEXICANOS	DENSIDAD MEDIA URBANA 2020
14	14061	JALISCO	MEZQUITIC	MUY ALTO	MUY ALTO	54.291618	BAJO	MUNICIPIOS INDÍGENAS	30.8
14	14073	JALISCO	SAN JUAN DE LOS LAGOS	MUY BAJO	MUY BAJO	3.409036	ALTO	PRESENCIA INDÍGENA DISPERSA	68.8
14	14083	JALISCO	TALA	MUY BAJO	MUY BAJO	2.580918	ALTO	PRESENCIA INDÍGENA DISPERSA	74.4
14	14124	JALISCO	ZAPOTLANEJO	MUY BAJO	MUY BAJO	4.198503	ALTO	PRESENCIA INDÍGENA DISPERSA	49.2
15	15009	MÉXICO	AMECAMECA	MUY BAJO	MUY BAJO	7.558738	ALTO	PRESENCIA INDÍGENA DISPERSA	45.4
15	15010	MÉXICO	APAXCO	MUY BAJO	MUY BAJO	4.163404	ALTO	PRESENCIA INDÍGENA DISPERSA	42.4
15	15016	MÉXICO	AXAPUSCO	BAJO	MUY BAJO	4.781673	ALTO	PRESENCIA INDÍGENA DISPERSA	25.8
15	15022	MÉXICO	COCOTITLÁN	MUY BAJO	MUY BAJO	3.708472	ALTO	PRESENCIA INDÍGENA DISPERSA	56.3
15	15023	MÉXICO	COYOTEPEC	MUY BAJO	MUY BAJO	5.027677	ALTO	PRESENCIA INDÍGENA DISPERSA	46.5
15	15032	MÉXICO	DONATO GUERRA	ALTO	MEDIO	33.575248	BAJO	PRESENCIA INDÍGENA	8.8
15	15041	MÉXICO	IXTAPAN DEL ORO	ALTO	MEDIO	31.767357	BAJO	PRESENCIA INDÍGENA DISPERSA	18.7
15	15056	MÉXICO	MORELOS	ALTO	MEDIO	23.781286	BAJO	PRESENCIA INDÍGENA	7.5
15	15061	MÉXICO	NOPALTEPEC	MUY BAJO	MUY BAJO	3.281998	ALTO	PRESENCIA INDÍGENA DISPERSA	18.2
15	15068	MÉXICO	OZUMBA	BAJO	BAJO	11.019881	ALTO	PRESENCIA INDÍGENA DISPERSA	45.5
15	15069	MÉXICO	PAPALOTLA	MUY BAJO	MUY BAJO	4.132146	ALTO	PRESENCIA INDÍGENA DISPERSA	22.5
15	15071	MÉXICO	POLOTITLÁN	BAJO	MUY BAJO	3.214179	ALTO	PRESENCIA INDÍGENA DISPERSA	14.3
15	15074	MÉXICO	SAN FELIPE DEL PROGRESO	ALTO	MEDIO	24.523785	BAJO	MUNICIPIOS INDÍGENAS	15.6
15	15079	MÉXICO	SOYANIQUEL PAN DE JUÁREZ	BAJO	BAJO	6.582078	ALTO	PRESENCIA INDÍGENA DISPERSA	7.6
15	15080	MÉXICO	SULTEPEC	ALTO	MEDIO	30.013653	BAJO	PRESENCIA INDÍGENA DISPERSA	16.4
15	15083	MÉXICO	TEMAMATLA	MUY BAJO	MUY BAJO	3.059312	ALTO	PRESENCIA INDÍGENA DISPERSA	39
15	15087	MÉXICO	TEMOAYA	BAJO	BAJO	18.666424	BAJO	MUNICIPIOS INDÍGENAS	51.6
15	15089	MÉXICO	TENANGO DEL AIRE	MUY BAJO	MUY BAJO	4.125991	ALTO	PRESENCIA INDÍGENA DISPERSA	43.5
15	15091	MÉXICO	TEOLOYUCAN	MUY BAJO	MUY BAJO	6.396711	ALTO	PRESENCIA INDÍGENA DISPERSA	45.2
15	15092	MÉXICO	TEOTIHUACÁN	MUY BAJO	MUY BAJO	3.740644	ALTO	PRESENCIA INDÍGENA DISPERSA	37.1





BIENESTAR

SECRETARÍA DE BIENESTAR

CLAVE DE ENTIDAD FEDERATIVA	CLAVE DE MUNICIPIO	NOMBRE DE ENTIDAD FEDERATIVA	NOMBRE DE MUNICIPIO	GRADO DE MARGINACIÓN 2020	GRADO DE REZAGO SOCIAL 2020	% DE LA POBLACIÓN EN POBREZA EXTREMA 2015	NIVEL DELICTIVO 2020-2021	MUNICIPIOS INDÍGENAS O AFROMEXICANOS	DENSIDAD MEDIA URBANA 2020
15	15095	MÉXICO	TEPOTZOTLÁN	MUY BAJO	MUY BAJO	3.773288	ALTO	PRESENCIA INDÍGENA DISPERSA	56.7
15	15100	MÉXICO	TEZOYUCA	BAJO	BAJO	14.789523	ALTO	PRESENCIA INDÍGENA DISPERSA	48.3
15	15103	MÉXICO	TLALMANALCO	MUY BAJO	MUY BAJO	5.859903	ALTO	PRESENCIA INDÍGENA DISPERSA	56.8
15	15105	MÉXICO	TLATLAYA	ALTO	BAJO	26.369335	BAJO	PRESENCIA INDÍGENA DISPERSA	13
15	15110	MÉXICO	VALLE DE BRAVO	MUY BAJO	MUY BAJO	8.037509	ALTO	PRESENCIA INDÍGENA DISPERSA	52
15	15111	MÉXICO	VILLA DE ALLENDE	ALTO	MEDIO	28.534415	BAJO	PRESENCIA INDÍGENA	18.8
15	15114	MÉXICO	VILLA VICTORIA	ALTO	ALTO	21.532421	BAJO	PRESENCIA INDÍGENA	31.4
15	15117	MÉXICO	ZACUALPAN	ALTO	MEDIO	28.197587	BAJO	PRESENCIA INDÍGENA DISPERSA	34.3
15	15119	MÉXICO	ZUMPAHUACÁN	ALTO	MEDIO	22.797665	BAJO	PRESENCIA INDÍGENA DISPERSA	33.2
15	15123	MÉXICO	LUVIANOS	ALTO	MEDIO	32.108388	BAJO	PRESENCIA INDÍGENA DISPERSA	50.5
15	15124	MÉXICO	SAN JOSÉ DEL RINCÓN	ALTO	ALTO	22.750642	BAJO	PRESENCIA INDÍGENA	8.7
15	15125	MÉXICO	TONANITLA	MUY BAJO	MUY BAJO	5.096956	ALTO	PRESENCIA INDÍGENA DISPERSA	63.6
16	16002	MICHOACÁN DE OCAMPO	AGUILILLA	MEDIO	BAJO	16.615091	ALTO	PRESENCIA INDÍGENA DISPERSA	24.9
16	16008	MICHOACÁN DE OCAMPO	AQUILA	MUY ALTO	ALTO	29.18552	BAJO	MUNICIPIOS INDÍGENAS	26.2
16	16013	MICHOACÁN DE OCAMPO	CARÁCUARO	ALTO	BAJO	34.600543	BAJO	PRESENCIA INDÍGENA DISPERSA	21
16	16021	MICHOACÁN DE OCAMPO	CHARAPAN	ALTO	ALTO	33.343801	BAJO	MUNICIPIOS INDÍGENAS	40.4
16	16024	MICHOACÁN DE OCAMPO	CHERÁN	MEDIO	MEDIO	34.995868	BAJO	MUNICIPIOS INDÍGENAS	46.4
16	16025	MICHOACÁN DE OCAMPO	CHILCHOTA	MEDIO	MEDIO	32.924193	MEDIO	MUNICIPIOS INDÍGENAS	37.4
16	16029	MICHOACÁN DE OCAMPO	CHURUMUCO	ALTO	MEDIO	26.508984	BAJO	PRESENCIA INDÍGENA DISPERSA	16.6
16	16030	MICHOACÁN DE OCAMPO	ECUANDUREO	BAJO	BAJO	9.313582	ALTO	PRESENCIA INDÍGENA DISPERSA	25.3
16	16032	MICHOACÁN DE OCAMPO	ERONGARÍCUARO	BAJO	BAJO	17.676252	BAJO	MUNICIPIOS INDÍGENAS	28.8
16	16033	MICHOACÁN DE OCAMPO	GABRIEL ZAMORA	BAJO	BAJO	11.504878	ALTO	PRESENCIA INDÍGENA DISPERSA	26
16	16049	MICHOACÁN DE OCAMPO	MADERO	ALTO	MEDIO	24.995001	MEDIO	PRESENCIA INDÍGENA DISPERSA	50.6
16	16056	MICHOACÁN DE OCAMPO	NAHUATZEN	ALTO	ALTO	43.984209	BAJO	MUNICIPIOS INDÍGENAS	47.9





BIENESTAR

SECRETARÍA DE BIENESTAR

CLAVE DE ENTIDAD FEDERATIVA	CLAVE DE MUNICIPIO	NOMBRE DE ENTIDAD FEDERATIVA	NOMBRE DE MUNICIPIO	GRADO DE MARGINACIÓN 2020	GRADO DE REZAGO SOCIAL 2020	% DE LA POBLACIÓN EN POBREZA EXTREMA 2015	NIVEL DELICTIVO 2020-2021	MUNICIPIOS INDÍGENAS O AFROMEXICANOS	DENSIDAD MEDIA URBANA 2020
16	16057	MICHOACÁN DE OCAMPO	NOCUPÉTARO	ALTO	MEDIO	33.172388	BAJO	PRESENCIA INDÍGENA DISPERSA	17
16	16065	MICHOACÁN DE OCAMPO	PARACHO	MEDIO	MEDIO	25.58967	BAJO	MUNICIPIOS INDÍGENAS	46.2
16	16077	MICHOACÁN DE OCAMPO	SAN LUCAS	ALTO	BAJO	23.486975	BAJO	PRESENCIA INDÍGENA DISPERSA	12.7
16	16081	MICHOACÁN DE OCAMPO	SUSUPUATO	ALTO	MEDIO	32.190147	BAJO	PRESENCIA INDÍGENA DISPERSA	28.8
16	16084	MICHOACÁN DE OCAMPO	TANGAMANDAPIO	MEDIO	BAJO	17.502792	MEDIO	MUNICIPIOS INDÍGENAS	45.8
16	16085	MICHOACÁN DE OCAMPO	TANGANCÍCUARO	BAJO	BAJO	11.889996	ALTO	PRESENCIA INDÍGENA DISPERSA	49.4
16	16092	MICHOACÁN DE OCAMPO	TIQUICHEO DE NICOLÁS ROMERO	ALTO	MEDIO	32.582376	BAJO	PRESENCIA INDÍGENA DISPERSA	21.3
16	16096	MICHOACÁN DE OCAMPO	TUMBISCATÍO	ALTO	MEDIO	29.581162	BAJO	PRESENCIA INDÍGENA DISPERSA	17.6
16	16097	MICHOACÁN DE OCAMPO	TURICATO	ALTO	MEDIO	21.826172	BAJO	PRESENCIA INDÍGENA DISPERSA	48.3
16	16099	MICHOACÁN DE OCAMPO	TUZANTLA	ALTO	BAJO	28.720533	BAJO	PRESENCIA INDÍGENA DISPERSA	43.6
16	16101	MICHOACÁN DE OCAMPO	TZITZIO	ALTO	MEDIO	40.634872	BAJO	PRESENCIA INDÍGENA DISPERSA	20.7
16	16102	MICHOACÁN DE OCAMPO	URUAPAN	MUY BAJO	MUY BAJO	8.514282	ALTO	PRESENCIA INDÍGENA	90.7
16	16108	MICHOACÁN DE OCAMPO	ZAMORA	MUY BAJO	MUY BAJO	8.393645	ALTO	PRESENCIA INDÍGENA DISPERSA	103.1
16	16111	MICHOACÁN DE OCAMPO	ZIRACUARETIRO	BAJO	BAJO	15.164376	ALTO	PRESENCIA INDÍGENA DISPERSA	31.3
17	17001	MORELOS	AMACUZAC	BAJO	BAJO	13.558962	ALTO	PRESENCIA INDÍGENA DISPERSA	25.1
17	17005	MORELOS	COATLÁN DEL RÍO	BAJO	BAJO	10.23182	ALTO	PRESENCIA INDÍGENA DISPERSA	14.3
17	17006	MORELOS	CUAUTLA	MUY BAJO	MUY BAJO	6.941849	ALTO	PRESENCIA INDÍGENA	56.7
17	17008	MORELOS	EMILIANO ZAPATA	MUY BAJO	MUY BAJO	7.274647	ALTO	PRESENCIA INDÍGENA DISPERSA	65
17	17009	MORELOS	HUITZILAC	BAJO	BAJO	7.911979	ALTO	PRESENCIA INDÍGENA DISPERSA	34.6
17	17012	MORELOS	JOJUTLA	MUY BAJO	MUY BAJO	7.678292	ALTO	PRESENCIA INDÍGENA DISPERSA	49.2
17	17014	MORELOS	MAZATEPEC	BAJO	MUY BAJO	7.980005	ALTO	PRESENCIA INDÍGENA DISPERSA	33.2
17	17015	MORELOS	MIACATLÁN	MUY BAJO	BAJO	23.599368	ALTO	PRESENCIA INDÍGENA DISPERSA	41.9
17	17017	MORELOS	PUNTE DE IXTLA	MUY BAJO	MUY BAJO	18.43945	ALTO	PRESENCIA INDÍGENA DISPERSA	51.2
17	17018	MORELOS	TEMIXCO	MUY BAJO	MUY BAJO	11.510426	ALTO	PRESENCIA INDÍGENA	56.2





BIENESTAR

SECRETARÍA DE BIENESTAR

CLAVE DE ENTIDAD FEDERATIVA	CLAVE DE MUNICIPIO	NOMBRE DE ENTIDAD FEDERATIVA	NOMBRE DE MUNICIPIO	GRADO DE MARGINACIÓN 2020	GRADO DE REZAGO SOCIAL 2020	% DE LA POBLACIÓN EN POBREZA EXTREMA 2015	NIVEL DELICTIVO 2020-2021	MUNICIPIOS INDÍGENAS O AFROMEXICANOS	DENSIDAD MEDIA URBANA 2020
17	17020	MORELOS	TEPOZTLÁN	BAJO	BAJO	6.667105	ALTO	PRESENCIA INDÍGENA	50.5
17	17021	MORELOS	TETECALA	BAJO	BAJO	9.560463	ALTO	PRESENCIA INDÍGENA DISPERSA	23.2
17	17024	MORELOS	TLALTIZAPÁN DE ZAPATA	BAJO	BAJO	10.898013	ALTO	PRESENCIA INDÍGENA DISPERSA	39.2
17	17026	MORELOS	TLAYACAPAN	BAJO	BAJO	9.47683	ALTO	PRESENCIA INDÍGENA DISPERSA	50.1
17	17028	MORELOS	XOCHITEPEC	MUY BAJO	MUY BAJO	12.080879	ALTO	PRESENCIA INDÍGENA DISPERSA	47.6
17	17029	MORELOS	YAUTEPEC	MUY BAJO	MUY BAJO	7.763122	ALTO	PRESENCIA INDÍGENA DISPERSA	41.4
17	17031	MORELOS	ZACATEPEC	MUY BAJO	MUY BAJO	4.799915	ALTO	PRESENCIA INDÍGENA DISPERSA	47.3
17	17034	MORELOS	COATETELCO	MEDIO	MEDIO	SIN DATO	SIN DATO	MUNICIPIOS INDÍGENAS POR LEYES, DECRETOS O SENTENCIAS	42.9
17	17035	MORELOS	XOXOCOTLA	MEDIO	MEDIO	SIN DATO	SIN DATO	MUNICIPIOS INDÍGENAS POR LEYES, DECRETOS O SENTENCIAS	49.7
17	17036	MORELOS	HUEYAPAN	BAJO	MEDIO	SIN DATO	SIN DATO	MUNICIPIOS INDÍGENAS	13.3
18	18005	NAYARIT	HUAJICORI	MUY ALTO	MUY ALTO	45.074158	MEDIO	PRESENCIA INDÍGENA DISPERSA	24.7
18	18009	NAYARIT	DEL NAYAR	MUY ALTO	MUY ALTO	54.007844	BAJO	MUNICIPIOS INDÍGENAS	28.6
18	18019	NAYARIT	LA YESCA	MUY ALTO	ALTO	28.239127	BAJO	MUNICIPIOS INDÍGENAS	22
19	19001	NUEVO LEÓN	ABASOLO	MUY BAJO	MUY BAJO	0.826353	ALTO	PRESENCIA INDÍGENA DISPERSA	17.7
19	19002	NUEVO LEÓN	AGUALEGUAS	MUY BAJO	MUY BAJO	0.71032	ALTO	PRESENCIA INDÍGENA DISPERSA	8
19	19003	NUEVO LEÓN	LOS ALDAMAS	BAJO	MUY BAJO	0.658781	ALTO	SIN POBLACIÓN INDÍGENA	3.9
19	19004	NUEVO LEÓN	ALLENDE	MUY BAJO	MUY BAJO	1.059557	ALTO	PRESENCIA INDÍGENA DISPERSA	37.1
19	19005	NUEVO LEÓN	ANÁHUAC	MUY BAJO	MUY BAJO	3.925406	ALTO	PRESENCIA INDÍGENA DISPERSA	31.7
19	19008	NUEVO LEÓN	BUSTAMANTE	MUY BAJO	MUY BAJO	1.442281	ALTO	PRESENCIA INDÍGENA DISPERSA	9.9
19	19009	NUEVO LEÓN	CADEREYTA JIMÉNEZ	MUY BAJO	MUY BAJO	1.634374	ALTO	PRESENCIA INDÍGENA DISPERSA	65.6
19	19011	NUEVO LEÓN	CERRALVO	MUY BAJO	MUY BAJO	2.313464	ALTO	PRESENCIA INDÍGENA DISPERSA	11.7
19	19013	NUEVO LEÓN	CHINA	MUY BAJO	BAJO	2.89938	ALTO	PRESENCIA INDÍGENA DISPERSA	13.2
19	19014	NUEVO LEÓN	DOCTOR ARROYO	ALTO	MEDIO	17.965501	MEDIO	PRESENCIA INDÍGENA DISPERSA	33.5





BIENESTAR

SECRETARÍA DE BIENESTAR

CLAVE DE ENTIDAD FEDERATIVA	CLAVE DE MUNICIPIO	NOMBRE DE ENTIDAD FEDERATIVA	NOMBRE DE MUNICIPIO	GRADO DE MARGINACIÓN 2020	GRADO DE REZAGO SOCIAL 2020	% DE LA POBLACIÓN EN POBREZA EXTREMA 2015	NIVEL DELICTIVO 2020-2021	MUNICIPIOS INDÍGENAS O AFROMEXICANOS	DENSIDAD MEDIA URBANA 2020
19	19015	NUEVO LEÓN	DOCTOR COSS	BAJO	MUY BAJO	1.121535	ALTO	PRESENCIA INDÍGENA DISPERSA	4.1
19	19016	NUEVO LEÓN	DOCTOR GONZÁLEZ	BAJO	MUY BAJO	0.591458	ALTO	PRESENCIA INDÍGENA DISPERSA	11
19	19017	NUEVO LEÓN	GALEANA	MEDIO	BAJO	13.702301	ALTO	PRESENCIA INDÍGENA DISPERSA	22.6
19	19020	NUEVO LEÓN	GENERAL BRAVO	BAJO	MUY BAJO	2.514502	ALTO	PRESENCIA INDÍGENA DISPERSA	11.5
19	19022	NUEVO LEÓN	GENERAL TERÁN	MUY BAJO	MUY BAJO	4.338316	ALTO	PRESENCIA INDÍGENA DISPERSA	22.5
19	19023	NUEVO LEÓN	GENERAL TREVIÑO	MUY BAJO	MUY BAJO	0.78545	ALTO	SIN POBLACIÓN INDÍGENA	12.4
19	19024	NUEVO LEÓN	GENERAL ZARAGOZA	ALTO	MEDIO	14.168293	MEDIO	PRESENCIA INDÍGENA DISPERSA	17.1
19	19027	NUEVO LEÓN	LOS HERRERAS	BAJO	MUY BAJO	0.211957	ALTO	PRESENCIA INDÍGENA DISPERSA	4.5
19	19029	NUEVO LEÓN	HUALAHUISES	MUY BAJO	MUY BAJO	2.513685	ALTO	PRESENCIA INDÍGENA DISPERSA	15.8
19	19030	NUEVO LEÓN	ITURBIDE	BAJO	BAJO	6.258981	ALTO	PRESENCIA INDÍGENA DISPERSA	15.8
19	19032	NUEVO LEÓN	LAMPAZOS DE NARANJO	MUY BAJO	MUY BAJO	2.694215	ALTO	PRESENCIA INDÍGENA DISPERSA	10.7
19	19033	NUEVO LEÓN	LINARES	MUY BAJO	MUY BAJO	2.756801	ALTO	PRESENCIA INDÍGENA DISPERSA	60.5
19	19034	NUEVO LEÓN	MARÍN	MUY BAJO	MUY BAJO	0.726207	ALTO	PRESENCIA INDÍGENA DISPERSA	13.2
19	19035	NUEVO LEÓN	MELCHOR OCAMPO	MUY BAJO	MUY BAJO	0	ALTO	PRESENCIA INDÍGENA DISPERSA	6.4
19	19036	NUEVO LEÓN	MIER Y NORIEGA	ALTO	MEDIO	22.736534	BAJO	PRESENCIA INDÍGENA DISPERSA	7.3
19	19037	NUEVO LEÓN	MINA	MUY BAJO	MUY BAJO	3.957644	ALTO	PRESENCIA INDÍGENA DISPERSA	18.6
19	19038	NUEVO LEÓN	MONTEMORELOS	MUY BAJO	MUY BAJO	1.706374	ALTO	PRESENCIA INDÍGENA DISPERSA	62.8
19	19040	NUEVO LEÓN	PARÁS	MUY BAJO	MUY BAJO	0.322654	ALTO	PRESENCIA INDÍGENA DISPERSA	4.9
19	19042	NUEVO LEÓN	LOS RAMONES	MUY BAJO	MUY BAJO	1.845418	ALTO	PRESENCIA INDÍGENA DISPERSA	10
19	19044	NUEVO LEÓN	SABINAS HIDALGO	MUY BAJO	MUY BAJO	1.544113	ALTO	PRESENCIA INDÍGENA DISPERSA	38.2
19	19047	NUEVO LEÓN	HIDALGO	MUY BAJO	MUY BAJO	1.00091	ALTO	PRESENCIA INDÍGENA DISPERSA	17.5
19	19049	NUEVO LEÓN	SANTIAGO	MUY BAJO	MUY BAJO	0.960455	ALTO	PRESENCIA INDÍGENA DISPERSA	19.4
19	19050	NUEVO LEÓN	VALLECILLO	BAJO	BAJO	3.177736	ALTO	PRESENCIA INDÍGENA DISPERSA	10.7
19	19051	NUEVO LEÓN	VILLALDAMA	MUY BAJO	MUY BAJO	1.555586	ALTO	PRESENCIA INDÍGENA DISPERSA	8.3





BIENESTAR

SECRETARÍA DE BIENESTAR

CLAVE DE ENTIDAD FEDERATIVA	CLAVE DE MUNICIPIO	NOMBRE DE ENTIDAD FEDERATIVA	NOMBRE DE MUNICIPIO	GRADO DE MARGINACIÓN 2020	GRADO DE REZAGO SOCIAL 2020	% DE LA POBLACIÓN EN POBREZA EXTREMA 2015	NIVEL DELICTIVO 2020-2021	MUNICIPIOS INDÍGENAS O AFROMEXICANOS	DENSIDAD MEDIA URBANA 2020
20	20001	OAXACA	ABEJONES	ALTO	MEDIO	49.606557	SIN DATO	MUNICIPIOS INDÍGENAS	11.7
20	20003	OAXACA	ASUNCIÓN CACALOTEPEC	ALTO	MUY ALTO	35.935933	SIN DATO	MUNICIPIOS INDÍGENAS	18.5
20	20005	OAXACA	ASUNCIÓN IXTALTEPEC	BAJO	BAJO	11.544302	MEDIO	MUNICIPIOS INDÍGENAS	22.5
20	20006	OAXACA	ASUNCIÓN NOCHIXTLÁN	MEDIO	BAJO	11.279205	ALTO	PRESENCIA INDÍGENA	31.3
20	20007	OAXACA	ASUNCIÓN OCOTLÁN	MUY ALTO	MUY ALTO	65.19684	MEDIO	MUNICIPIOS INDÍGENAS	9.7
20	20008	OAXACA	ASUNCIÓN TLACOLULITA	MEDIO	MEDIO	21.459941	SIN DATO	MUNICIPIOS INDÍGENAS POR LEYES, DECRETOS O SENTENCIAS	7
20	20009	OAXACA	AYOTZINTEPEC	ALTO	MEDIO	59.836153	BAJO	MUNICIPIOS INDÍGENAS	18.6
20	20011	OAXACA	CALIHUALÁ	ALTO	MEDIO	50.940497	MEDIO	MUNICIPIOS INDÍGENAS	8.9
20	20012	OAXACA	CANDELARIA LOXICHA	MUY ALTO	ALTO	52.812348	MEDIO	MUNICIPIOS INDÍGENAS	38.7
20	20014	OAXACA	CIUDAD IXTEPEC	MUY BAJO	MUY BAJO	5.675464	ALTO	MUNICIPIOS INDÍGENAS	21.9
20	20015	OAXACA	COATECAS ALTAS	MUY ALTO	MUY ALTO	55.399266	BAJO	MUNICIPIOS INDÍGENAS	8
20	20016	OAXACA	COICOYÁN DE LAS FLORES	MUY ALTO	MUY ALTO	82.87947	BAJO	MUNICIPIOS INDÍGENAS	19.3
20	20017	OAXACA	LA COMPAÑÍA	ALTO	ALTO	46.200278	MEDIO	MUNICIPIOS INDÍGENAS POR LEYES, DECRETOS O SENTENCIAS	5.9
20	20018	OAXACA	CONCEPCIÓN BUENAVISTA	ALTO	MEDIO	33.081155	ALTO	MUNICIPIOS INDÍGENAS POR LEYES, DECRETOS O SENTENCIAS	1.6
20	20019	OAXACA	CONCEPCIÓN PÁPALO	ALTO	MEDIO	34.755936	BAJO	MUNICIPIOS INDÍGENAS	10.7
20	20020	OAXACA	CONSTANCIA DEL ROSARIO	ALTO	MEDIO	51.059036	BAJO	MUNICIPIOS INDÍGENAS	20.4
20	20022	OAXACA	COSOLTEPEC	MEDIO	BAJO	31.413265	BAJO	MUNICIPIOS INDÍGENAS POR LEYES, DECRETOS O SENTENCIAS	9.4
20	20023	OAXACA	CUILÁPAM DE GUERRERO	ALTO	MEDIO	10.589561	ALTO	PRESENCIA INDÍGENA DISPERSA	20.1
20	20024	OAXACA	CUYAMECALCO VILLA DE ZARAGOZA	ALTO	ALTO	58.170112	BAJO	MUNICIPIOS INDÍGENAS	7
20	20026	OAXACA	CHALCATONGO DE HIDALGO	ALTO	MEDIO	34.61298	BAJO	MUNICIPIOS INDÍGENAS	12.1
20	20027	OAXACA	CHIQUIHUITLÁN DE BENITO JUÁREZ	ALTO	ALTO	42.278727	BAJO	MUNICIPIOS INDÍGENAS	15.2
20	20028	OAXACA	HEROICA CIUDAD DE EJUTLA DE CRESPO	ALTO	MEDIO	16.247858	MEDIO	PRESENCIA INDÍGENA DISPERSA	19.4
20	20029	OAXACA	ELOXOCHTLÁN DE FLORES MAGÓN	MUY ALTO	MUY ALTO	61.686024	BAJO	MUNICIPIOS INDÍGENAS	8.1
20	20030	OAXACA	EL ESPINAL	MUY BAJO	MUY BAJO	3.863473	BAJO	MUNICIPIOS INDÍGENAS	40.3





BIENESTAR

SECRETARÍA DE BIENESTAR

CLAVE DE ENTIDAD FEDERATIVA	CLAVE DE MUNICIPIO	NOMBRE DE ENTIDAD FEDERATIVA	NOMBRE DE MUNICIPIO	GRADO DE MARGINACIÓN 2020	GRADO DE REZAGO SOCIAL 2020	% DE LA POBLACIÓN EN POBREZA EXTREMA 2015	NIVEL DELICTIVO 2020-2021	MUNICIPIOS INDÍGENAS O AFROMEXICANOS	DENSIDAD MEDIA URBANA 2020
20	20031	OAXACA	TAMAZULÁPAM DEL ESPIRITU SANTO	ALTO	ALTO	31.321314	BAJO	MUNICIPIOS INDÍGENAS	34.4
20	20032	OAXACA	FRESNILLO DE TRUJANO	ALTO	MEDIO	38.830424	BAJO	PRESENCIA INDÍGENA DISPERSA	5.3
20	20033	OAXACA	GUADALUPE ETLA	MUY BAJO	MUY BAJO	4.815182	ALTO	MUNICIPIOS INDÍGENAS POR LEYES, DECRETOS O SENTENCIAS	13.5
20	20035	OAXACA	GUELATAO DE JUÁREZ	MUY BAJO	MUY BAJO	8.432323	SIN DATO	MUNICIPIOS INDÍGENAS	7.9
20	20036	OAXACA	GUEVEA DE HUMBOLDT	ALTO	MEDIO	56.4527	BAJO	MUNICIPIOS INDÍGENAS	18.8
20	20037	OAXACA	MESONES HIDALGO	ALTO	ALTO	54.510543	BAJO	MUNICIPIOS INDÍGENAS	11.2
20	20038	OAXACA	VILLA HIDALGO	ALTO	MEDIO	33.67534	SIN DATO	MUNICIPIOS INDÍGENAS	14.2
20	20039	OAXACA	HEROICA CIUDAD DE HUAJUAPAN DE LEÓN	MUY BAJO	MUY BAJO	8.916118	ALTO	PRESENCIA INDÍGENA	43.8
20	20040	OAXACA	HUAUTEPEC	MUY ALTO	MUY ALTO	77.020408	BAJO	MUNICIPIOS INDÍGENAS	14.8
20	20041	OAXACA	HUAUTLA DE JIMÉNEZ	MUY ALTO	MUY ALTO	37.050609	MEDIO	MUNICIPIOS INDÍGENAS	37.3
20	20042	OAXACA	IXTLÁN DE JUÁREZ	MEDIO	BAJO	36.676135	MEDIO	MUNICIPIOS INDÍGENAS	19.6
20	20043	OAXACA	JUCHITÁN DE ZARAGOZA	BAJO	BAJO	9.263457	ALTO	MUNICIPIOS INDÍGENAS	68.6
20	20045	OAXACA	MAGDALENA APASCO	MUY BAJO	MUY BAJO	5.444386	ALTO	MUNICIPIOS INDÍGENAS POR LEYES, DECRETOS O SENTENCIAS	19.6
20	20046	OAXACA	MAGDALENA JALTEPEC	ALTO	MEDIO	30.58488	BAJO	MUNICIPIOS INDÍGENAS POR LEYES, DECRETOS O SENTENCIAS	3.8
20	20047	OAXACA	SANTA MAGDALENA JICOTLÁN	BAJO	BAJO	15.8375	SIN DATO	MUNICIPIOS INDÍGENAS POR LEYES, DECRETOS O SENTENCIAS	0.8
20	20048	OAXACA	MAGDALENA MIXTEPEC	ALTO	MUY ALTO	63.016166	SIN DATO	MUNICIPIOS INDÍGENAS POR LEYES, DECRETOS O SENTENCIAS	19.2
20	20049	OAXACA	MAGDALENA OCOTLÁN	ALTO	MEDIO	23.682243	ALTO	PRESENCIA INDÍGENA DISPERSA	15.9
20	20050	OAXACA	MAGDALENA PEÑASCO	ALTO	ALTO	52.676155	BAJO	MUNICIPIOS INDÍGENAS	2.7
20	20051	OAXACA	MAGDALENA TEITIPAC	MUY ALTO	MUY ALTO	65.83225	BAJO	MUNICIPIOS INDÍGENAS	16.5
20	20054	OAXACA	MAGDALENA ZAHUATLÁN	MEDIO	MEDIO	28.48285	SIN DATO	MUNICIPIOS INDÍGENAS POR LEYES, DECRETOS O SENTENCIAS	2.6
20	20055	OAXACA	MARISCALA DE JUÁREZ	MEDIO	BAJO	17.796621	ALTO	PRESENCIA INDÍGENA DISPERSA	12.3
20	20056	OAXACA	MÁRTIRES DE TACUBAYA	ALTO	MEDIO	16.962406	MEDIO	MUNICIPIOS AFROMEXICANOS	17.3





BIENESTAR

SECRETARÍA DE BIENESTAR

CLAVE DE ENTIDAD FEDERATIVA	CLAVE DE MUNICIPIO	NOMBRE DE ENTIDAD FEDERATIVA	NOMBRE DE MUNICIPIO	GRADO DE MARGINACIÓN 2020	GRADO DE REZAGO SOCIAL 2020	% DE LA POBLACIÓN EN POBREZA EXTREMA 2015	NIVEL DELICTIVO 2020-2021	MUNICIPIOS INDÍGENAS O AFROMEXICANOS	DENSIDAD MEDIA URBANA 2020
20	20057	OAXACA	MATÍAS ROMERO AVENDAÑO	MEDIO	BAJO	0	ALTO	PRESENCIA INDÍGENA	26.6
20	20058	OAXACA	MAZATLÁN VILLA DE FLORES	MUY ALTO	MUY ALTO	58.832885	BAJO	MUNICIPIOS INDÍGENAS	15.8
20	20059	OAXACA	MIAHUATLÁN DE PORFIRIO DÍAZ	MEDIO	MEDIO	14.452224	ALTO	PRESENCIA INDÍGENA	26.8
20	20060	OAXACA	MIXISTLÁN DE LA REFORMA	ALTO	ALTO	45.269094	SIN DATO	MUNICIPIOS INDÍGENAS	31.7
20	20061	OAXACA	MONJAS	MUY ALTO	ALTO	29.869789	BAJO	MUNICIPIOS INDÍGENAS POR LEYES, DECRETOS O SENTENCIAS	1.5
20	20062	OAXACA	NATIVIDAD	BAJO	BAJO	6.306413	SIN DATO	MUNICIPIOS INDÍGENAS	7.2
20	20063	OAXACA	NAZARENO ETLA	MUY BAJO	MUY BAJO	6.199942	ALTO	MUNICIPIOS INDÍGENAS POR LEYES, DECRETOS O SENTENCIAS	19.6
20	20064	OAXACA	NEJAPA DE MADERO	MEDIO	MEDIO	25.360215	BAJO	MUNICIPIOS INDÍGENAS POR LEYES, DECRETOS O SENTENCIAS	13.4
20	20065	OAXACA	IXPANTEPEC NIEVES	ALTO	MEDIO	50.490366	SIN DATO	MUNICIPIOS INDÍGENAS	1.7
20	20068	OAXACA	OCOTLÁN DE MORELOS	MEDIO	BAJO	13.004081	ALTO	PRESENCIA INDÍGENA DISPERSA	23.6
20	20069	OAXACA	LA PE	ALTO	ALTO	48.083191	SIN DATO	MUNICIPIOS INDÍGENAS POR LEYES, DECRETOS O SENTENCIAS	22.4
20	20070	OAXACA	PINOTEPA DE DON LUIS	ALTO	MEDIO	48.994797	MEDIO	MUNICIPIOS INDÍGENAS	39.5
20	20071	OAXACA	PLUMA HIDALGO	ALTO	ALTO	30.500212	BAJO	MUNICIPIOS INDÍGENAS POR LEYES, DECRETOS O SENTENCIAS	36
20	20072	OAXACA	SAN JOSÉ DEL PROGRESO	ALTO	ALTO	41.889476	BAJO	MUNICIPIOS INDÍGENAS POR LEYES, DECRETOS O SENTENCIAS	15.1
20	20073	OAXACA	PUTLA VILLA DE GUERRERO	MEDIO	MEDIO	19.034024	MEDIO	MUNICIPIOS INDÍGENAS	38.9
20	20074	OAXACA	SANTA CATARINA QUIOQUITANI	MEDIO	MEDIO	34.07907	SIN DATO	MUNICIPIOS INDÍGENAS	9.8
20	20076	OAXACA	LA REFORMA	MEDIO	MEDIO	26.963485	BAJO	MUNICIPIOS INDÍGENAS POR LEYES, DECRETOS O SENTENCIAS	6.8
20	20077	OAXACA	REYES ETLA	BAJO	BAJO	9.240011	ALTO	MUNICIPIOS INDÍGENAS POR LEYES, DECRETOS O SENTENCIAS	11.8
20	20078	OAXACA	ROJAS DE CUAUHTÉMOC	BAJO	MUY BAJO	3.66881	MEDIO	MUNICIPIOS INDÍGENAS POR LEYES, DECRETOS O SENTENCIAS	10.2
20	20080	OAXACA	SAN AGUSTÍN AMATENGO	ALTO	MEDIO	35.485063	BAJO	PRESENCIA INDÍGENA DISPERSA	6.8
20	20081	OAXACA	SAN AGUSTÍN ATENANGO	ALTO	MEDIO	34.783172	BAJO	MUNICIPIOS INDÍGENAS	5.3





BIENESTAR

SECRETARÍA DE BIENESTAR

CLAVE DE ENTIDAD FEDERATIVA	CLAVE DE MUNICIPIO	NOMBRE DE ENTIDAD FEDERATIVA	NOMBRE DE MUNICIPIO	GRADO DE MARGINACIÓN 2020	GRADO DE REZAGO SOCIAL 2020	% DE LA POBLACIÓN EN POBREZA EXTREMA 2015	NIVEL DELICTIVO 2020-2021	MUNICIPIOS INDÍGENAS O AFROMEXICANOS	DENSIDAD MEDIA URBANA 2020
20	20082	OAXACA	SAN AGUSTÍN CHAYUCO	ALTO	MEDIO	46.26672	BAJO	MUNICIPIOS INDÍGENAS	20.5
20	20083	OAXACA	SAN AGUSTÍN DE LAS JUNTAS	MUY BAJO	MUY BAJO	11.452037	ALTO	MUNICIPIOS INDÍGENAS POR LEYES, DECRETOS O SENTENCIAS	38.7
20	20084	OAXACA	SAN AGUSTÍN ETLA	MUY BAJO	MUY BAJO	5.410327	ALTO	MUNICIPIOS INDÍGENAS POR LEYES, DECRETOS O SENTENCIAS	9.7
20	20085	OAXACA	SAN AGUSTÍN LOXICHA	MUY ALTO	MUY ALTO	69.70474	BAJO	MUNICIPIOS INDÍGENAS	59.7
20	20086	OAXACA	SAN AGUSTÍN TLACOTEPEC	ALTO	ALTO	47.239571	SIN DATO	MUNICIPIOS INDÍGENAS	5.2
20	20087	OAXACA	SAN AGUSTÍN YATARENI	ALTO	BAJO	29.496911	MEDIO	MUNICIPIOS INDÍGENAS POR LEYES, DECRETOS O SENTENCIAS	17.3
20	20088	OAXACA	SAN ANDRÉS CABECERA NUEVA	ALTO	ALTO	56.094888	BAJO	PRESENCIA INDÍGENA DISPERSA	4
20	20090	OAXACA	SAN ANDRÉS HUAXPALTEPEC	ALTO	MEDIO	30.780461	MEDIO	MUNICIPIOS INDÍGENAS	27.3
20	20091	OAXACA	SAN ANDRÉS HUAYÁPAM	MUY BAJO	MUY BAJO	7.226135	ALTO	MUNICIPIOS INDÍGENAS POR LEYES, DECRETOS O SENTENCIAS	29.3
20	20092	OAXACA	SAN ANDRÉS IXTLAHUACA	MEDIO	MEDIO	20.10699	BAJO	MUNICIPIOS INDÍGENAS POR LEYES, DECRETOS O SENTENCIAS	4.1
20	20093	OAXACA	SAN ANDRÉS LAGUNAS	MEDIO	MEDIO	32.234763	SIN DATO	MUNICIPIOS INDÍGENAS POR LEYES, DECRETOS O SENTENCIAS	1.3
20	20094	OAXACA	SAN ANDRÉS NUXIÑO	MEDIO	ALTO	23.407903	SIN DATO	MUNICIPIOS INDÍGENAS	14.4
20	20095	OAXACA	SAN ANDRÉS PAXTLÁN	ALTO	MUY ALTO	65.113855	BAJO	MUNICIPIOS INDÍGENAS	3.8
20	20096	OAXACA	SAN ANDRÉS SINAXTLA	BAJO	BAJO	7.341108	ALTO	MUNICIPIOS INDÍGENAS POR LEYES, DECRETOS O SENTENCIAS	3.4
20	20097	OAXACA	SAN ANDRÉS SOLAGA	MEDIO	MEDIO	25.603659	SIN DATO	MUNICIPIOS INDÍGENAS	11.7
20	20098	OAXACA	SAN ANDRÉS TEOTILÁLPAM	ALTO	ALTO	63.133144	BAJO	MUNICIPIOS INDÍGENAS	22
20	20099	OAXACA	SAN ANDRÉS TEPETLAPA	MUY ALTO	ALTO	53.248792	SIN DATO	MUNICIPIOS INDÍGENAS POR LEYES, DECRETOS O SENTENCIAS	4.1
20	20100	OAXACA	SAN ANDRÉS YAÁ	ALTO	ALTO	23.354167	SIN DATO	MUNICIPIOS INDÍGENAS	21.9
20	20101	OAXACA	SAN ANDRÉS ZABACHE	ALTO	ALTO	42.962791	BAJO	MUNICIPIOS INDÍGENAS POR LEYES, DECRETOS O SENTENCIAS	6
20	20103	OAXACA	SAN ANTONINO CASTILLO VELASCO	ALTO	MEDIO	53.828096	MEDIO	PRESENCIA INDÍGENA DISPERSA	22.1
20	20104	OAXACA	SAN ANTONINO EL ALTO	ALTO	ALTO	34.716455	BAJO	MUNICIPIOS INDÍGENAS	22.4





BIENESTAR

SECRETARÍA DE BIENESTAR

CLAVE DE ENTIDAD FEDERATIVA	CLAVE DE MUNICIPIO	NOMBRE DE ENTIDAD FEDERATIVA	NOMBRE DE MUNICIPIO	GRADO DE MARGINACIÓN 2020	GRADO DE REZAGO SOCIAL 2020	% DE LA POBLACIÓN EN POBREZA EXTREMA 2015	NIVEL DELICTIVO 2020-2021	MUNICIPIOS INDÍGENAS O AFROMEXICANOS	DENSIDAD MEDIA URBANA 2020
20	20105	OAXACA	SAN ANTONINO MONTE VERDE	MEDIO	MEDIO	45.624287	SIN DATO	MUNICIPIOS INDÍGENAS	27.6
20	20106	OAXACA	SAN ANTONIO ACUTLA	MEDIO	MEDIO	10.701357	SIN DATO	MUNICIPIOS INDÍGENAS POR LEYES, DECRETOS O SENTENCIAS	1.6
20	20107	OAXACA	SAN ANTONIO DE LA CAL	MUY BAJO	BAJO	6.518986	ALTO	MUNICIPIOS INDÍGENAS POR LEYES, DECRETOS O SENTENCIAS	66.7
20	20108	OAXACA	SAN ANTONIO HUITEPEC	ALTO	MEDIO	54.445327	BAJO	MUNICIPIOS INDÍGENAS	18.4
20	20109	OAXACA	SAN ANTONIO NANAHUATÍPAM	MEDIO	BAJO	15.827586	MEDIO	MUNICIPIOS INDÍGENAS POR LEYES, DECRETOS O SENTENCIAS	4.4
20	20110	OAXACA	SAN ANTONIO SINICAHUA	MUY ALTO	MUY ALTO	47.493708	SIN DATO	MUNICIPIOS INDÍGENAS	4.7
20	20111	OAXACA	SAN ANTONIO TEPETLAPA	MUY ALTO	ALTO	47.422222	MEDIO	MUNICIPIOS INDÍGENAS	52.9
20	20112	OAXACA	SAN BALTAZAR CHICHICÁPAM	ALTO	MEDIO	33.375873	MEDIO	MUNICIPIOS INDÍGENAS	12.8
20	20113	OAXACA	SAN BALTAZAR LOXICHA	MEDIO	MEDIO	33.647059	MEDIO	MUNICIPIOS INDÍGENAS POR LEYES, DECRETOS O SENTENCIAS	7.3
20	20114	OAXACA	SAN BALTAZAR YATZACHI EL BAJO	MEDIO	MEDIO	38.697023	BAJO	MUNICIPIOS INDÍGENAS	4.4
20	20115	OAXACA	SAN BARTOLO COYOTEPEC	BAJO	MUY BAJO	4.972935	ALTO	MUNICIPIOS INDÍGENAS POR LEYES, DECRETOS O SENTENCIAS	34.8
20	20116	OAXACA	SAN BARTOLOMÉ AYAUTLA	MUY ALTO	MUY ALTO	77.08205	BAJO	MUNICIPIOS INDÍGENAS	30.7
20	20117	OAXACA	SAN BARTOLOMÉ LOXICHA	ALTO	ALTO	39.870667	BAJO	MUNICIPIOS INDÍGENAS	17.6
20	20118	OAXACA	SAN BARTOLOMÉ QUIALANA	ALTO	MEDIO	28.830417	MEDIO	MUNICIPIOS INDÍGENAS	12.2
20	20119	OAXACA	SAN BARTOLOMÉ YUCUAÑE	ALTO	MEDIO	58.931034	BAJO	MUNICIPIOS INDÍGENAS	9.5
20	20120	OAXACA	SAN BARTOLOMÉ ZOOGOCHO	MEDIO	MEDIO	22.081699	SIN DATO	MUNICIPIOS INDÍGENAS	7.4
20	20121	OAXACA	SAN BARTOLO SOYALTEPEC	MEDIO	BAJO	31.367174	BAJO	MUNICIPIOS INDÍGENAS	0.8
20	20122	OAXACA	SAN BARTOLO YAUTEPEC	MEDIO	BAJO	22.174061	SIN DATO	MUNICIPIOS INDÍGENAS	12.5
20	20123	OAXACA	SAN BERNARDO MIXTEPEC	ALTO	MEDIO	37.171518	MEDIO	MUNICIPIOS INDÍGENAS POR LEYES, DECRETOS O SENTENCIAS	5.8
20	20124	OAXACA	SAN BLAS ATEMPA	MUY ALTO	ALTO	25.197585	BAJO	MUNICIPIOS INDÍGENAS	95.9
20	20125	OAXACA	SAN CARLOS YAUTEPEC	ALTO	ALTO	40.978099	BAJO	MUNICIPIOS INDÍGENAS	13.5
20	20126	OAXACA	SAN CRISTÓBAL AMATLÁN	MUY ALTO	MUY ALTO	60.565441	BAJO	MUNICIPIOS INDÍGENAS	17.7
20	20127	OAXACA	SAN CRISTÓBAL AMOLTEPEC	ALTO	MUY ALTO	27.905966	BAJO	MUNICIPIOS INDÍGENAS	4





BIENESTAR

SECRETARÍA DE BIENESTAR

CLAVE DE ENTIDAD FEDERATIVA	CLAVE DE MUNICIPIO	NOMBRE DE ENTIDAD FEDERATIVA	NOMBRE DE MUNICIPIO	GRADO DE MARGINACIÓN 2020	GRADO DE REZAGO SOCIAL 2020	% DE LA POBLACIÓN EN POBREZA EXTREMA 2015	NIVEL DELICTIVO 2020-2021	MUNICIPIOS INDÍGENAS O AFROMEXICANOS	DENSIDAD MEDIA URBANA 2020
20	20128	OAXACA	SAN CRISTÓBAL LACHIRIOAG	MEDIO	BAJO	18.317719	SIN DATO	MUNICIPIOS INDÍGENAS	27
20	20129	OAXACA	SAN CRISTÓBAL SUCHIXTLAHUACA	BAJO	MUY BAJO	7.592982	ALTO	MUNICIPIOS INDÍGENAS POR LEYES, DECRETOS O SENTENCIAS	0.8
20	20130	OAXACA	SAN DIONISIO DEL MAR	MUY ALTO	MEDIO	39.488192	BAJO	MUNICIPIOS INDÍGENAS	20.3
20	20131	OAXACA	SAN DIONISIO OCOTEPEC	ALTO	ALTO	23.57946	BAJO	MUNICIPIOS INDÍGENAS	17.8
20	20132	OAXACA	SAN DIONISIO OCOTLÁN	MEDIO	BAJO	16.573106	MEDIO	MUNICIPIOS INDÍGENAS POR LEYES, DECRETOS O SENTENCIAS	4.4
20	20133	OAXACA	SAN ESTEBAN ATATLAHUCA	ALTO	MUY ALTO	56.067958	BAJO	MUNICIPIOS INDÍGENAS	5.7
20	20134	OAXACA	SAN FELIPE JALAPA DE DÍAZ	MUY ALTO	MUY ALTO	70.247602	BAJO	MUNICIPIOS INDÍGENAS	38.9
20	20135	OAXACA	SAN FELIPE TEJALÁPAM	MEDIO	MEDIO	18.73043	MEDIO	MUNICIPIOS INDÍGENAS POR LEYES, DECRETOS O SENTENCIAS	12.3
20	20136	OAXACA	SAN FELIPE USILA	ALTO	ALTO	54.070347	BAJO	MUNICIPIOS INDÍGENAS	30.9
20	20137	OAXACA	SAN FRANCISCO CAHUACUÁ	ALTO	ALTO	51.666447	SIN DATO	MUNICIPIOS INDÍGENAS POR LEYES, DECRETOS O SENTENCIAS	12.4
20	20138	OAXACA	SAN FRANCISCO CAJONOS	MEDIO	MEDIO	17.030075	SIN DATO	MUNICIPIOS INDÍGENAS	4.3
20	20139	OAXACA	SAN FRANCISCO CHAPULAPA	ALTO	ALTO	61.60166	BAJO	MUNICIPIOS INDÍGENAS POR LEYES, DECRETOS O SENTENCIAS	6.3
20	20140	OAXACA	SAN FRANCISCO CHINDÚA	MEDIO	MEDIO	0	MEDIO	MUNICIPIOS INDÍGENAS POR LEYES, DECRETOS O SENTENCIAS	2.6
20	20141	OAXACA	SAN FRANCISCO DEL MAR	ALTO	MEDIO	39.23304	MEDIO	PRESENCIA INDÍGENA DISPERSA	24.8
20	20142	OAXACA	SAN FRANCISCO HUEHUETLÁN	ALTO	ALTO	57.695603	MEDIO	MUNICIPIOS INDÍGENAS	9.8
20	20144	OAXACA	SAN FRANCISCO JALTEPETONGO	ALTO	MEDIO	24.637647	MEDIO	MUNICIPIOS INDÍGENAS POR LEYES, DECRETOS O SENTENCIAS	2.5
20	20145	OAXACA	SAN FRANCISCO LACHIGOLÓ	MUY BAJO	BAJO	12.094414	ALTO	MUNICIPIOS INDÍGENAS POR LEYES, DECRETOS O SENTENCIAS	8.6
20	20146	OAXACA	SAN FRANCISCO LOGUECHE	ALTO	MUY ALTO	45.02874	SIN DATO	MUNICIPIOS INDÍGENAS	3
20	20147	OAXACA	SAN FRANCISCO NUXAÑO	MEDIO	MEDIO	18.787879	SIN DATO	MUNICIPIOS INDÍGENAS POR LEYES, DECRETOS O SENTENCIAS	0.8
20	20148	OAXACA	SAN FRANCISCO OZOLOTEPEC	ALTO	ALTO	54.181703	SIN DATO	MUNICIPIOS INDÍGENAS	3.4





BIENESTAR

SECRETARÍA DE BIENESTAR

CLAVE DE ENTIDAD FEDERATIVA	CLAVE DE MUNICIPIO	NOMBRE DE ENTIDAD FEDERATIVA	NOMBRE DE MUNICIPIO	GRADO DE MARGINACIÓN 2020	GRADO DE REZAGO SOCIAL 2020	% DE LA POBLACIÓN EN POBREZA EXTREMA 2015	NIVEL DELICTIVO 2020-2021	MUNICIPIOS INDÍGENAS O AFROMEXICANOS	DENSIDAD MEDIA URBANA 2020
20	20149	OAXACA	SAN FRANCISCO SOLA	ALTO	ALTO	33.959119	MEDIO	MUNICIPIOS INDÍGENAS POR LEYES, DECRETOS O SENTENCIAS	14.5
20	20151	OAXACA	SAN FRANCISCO TEOPAN	ALTO	MEDIO	50.125926	SIN DATO	MUNICIPIOS INDÍGENAS POR LEYES, DECRETOS O SENTENCIAS	2
20	20152	OAXACA	SAN FRANCISCO TLAPANCINGO	MUY ALTO	ALTO	63.193001	SIN DATO	MUNICIPIOS INDÍGENAS	9.5
20	20153	OAXACA	SAN GABRIEL MIXTEPEC	MEDIO	MEDIO	34.287609	MEDIO	MUNICIPIOS INDÍGENAS POR LEYES, DECRETOS O SENTENCIAS	25.5
20	20154	OAXACA	SAN ILDEFONSO AMATLÁN	ALTO	ALTO	46.304974	BAJO	MUNICIPIOS INDÍGENAS	2.2
20	20155	OAXACA	SAN ILDEFONSO SOLA	MUY ALTO	ALTO	46.008065	SIN DATO	MUNICIPIOS INDÍGENAS POR LEYES, DECRETOS O SENTENCIAS	3.5
20	20156	OAXACA	SAN ILDEFONSO VILLA ALTA	MEDIO	BAJO	27.628939	BAJO	MUNICIPIOS INDÍGENAS	10.3
20	20157	OAXACA	SAN JACINTO AMILPAS	MUY BAJO	MUY BAJO	2.414932	ALTO	PRESENCIA INDÍGENA DISPERSA	45
20	20158	OAXACA	SAN JACINTO TLACOTEPEC	ALTO	MEDIO	31.739747	BAJO	MUNICIPIOS INDÍGENAS POR LEYES, DECRETOS O SENTENCIAS	6.6
20	20159	OAXACA	SAN JERÓNIMO COATLÁN	ALTO	ALTO	53.387253	BAJO	MUNICIPIOS INDÍGENAS POR LEYES, DECRETOS O SENTENCIAS	10.1
20	20161	OAXACA	SAN JERÓNIMO SOSOLA	ALTO	MEDIO	32.183903	BAJO	MUNICIPIOS INDÍGENAS POR LEYES, DECRETOS O SENTENCIAS	0.7
20	20162	OAXACA	SAN JERÓNIMO TAVICHE	MUY ALTO	ALTO	44.914716	BAJO	MUNICIPIOS INDÍGENAS POR LEYES, DECRETOS O SENTENCIAS	11.1
20	20163	OAXACA	SAN JERÓNIMO TECÓATL	ALTO	ALTO	51.341498	ALTO	MUNICIPIOS INDÍGENAS	10.8
20	20164	OAXACA	SAN JORGE NUCHITA	ALTO	MEDIO	57.840992	BAJO	MUNICIPIOS INDÍGENAS	15.4
20	20165	OAXACA	SAN JOSÉ AYUQUILA	ALTO	MEDIO	22.867863	MEDIO	MUNICIPIOS INDÍGENAS POR LEYES, DECRETOS O SENTENCIAS	10.5
20	20166	OAXACA	SAN JOSÉ CHILTEPEC	MEDIO	BAJO	20.655132	MEDIO	MUNICIPIOS INDÍGENAS	28.8
20	20167	OAXACA	SAN JOSÉ DEL PEÑASCO	ALTO	ALTO	35.152281	BAJO	MUNICIPIOS INDÍGENAS POR LEYES, DECRETOS O SENTENCIAS	2
20	20168	OAXACA	SAN JOSÉ ESTANCIA GRANDE	ALTO	MEDIO	24.021253	ALTO	MUNICIPIOS AFROMEXICANOS	10.3
20	20169	OAXACA	SAN JOSÉ INDEPENDENCIA	MUY ALTO	MUY ALTO	62.137823	BAJO	MUNICIPIOS INDÍGENAS	4.8
20	20170	OAXACA	SAN JOSÉ LACHIGUIRI	MUY ALTO	MUY ALTO	45.637834	BAJO	MUNICIPIOS INDÍGENAS	2.6





BIENESTAR

SECRETARÍA DE BIENESTAR

CLAVE DE ENTIDAD FEDERATIVA	CLAVE DE MUNICIPIO	NOMBRE DE ENTIDAD FEDERATIVA	NOMBRE DE MUNICIPIO	GRADO DE MARGINACIÓN 2020	GRADO DE REZAGO SOCIAL 2020	% DE LA POBLACIÓN EN POBREZA EXTREMA 2015	NIVEL DELICTIVO 2020-2021	MUNICIPIOS INDÍGENAS O AFROMEXICANOS	DENSIDAD MEDIA URBANA 2020
20	20171	OAXACA	SAN JOSÉ TENANGO	MUY ALTO	MUY ALTO	74.272049	BAJO	MUNICIPIOS INDÍGENAS	23.9
20	20172	OAXACA	SAN JUAN ACHIUTLA	BAJO	BAJO	36.734637	MEDIO	MUNICIPIOS INDÍGENAS POR LEYES, DECRETOS O SENTENCIAS	2.3
20	20173	OAXACA	SAN JUAN ATEPEC	MEDIO	MEDIO	29.029065	BAJO	MUNICIPIOS INDÍGENAS	6.1
20	20174	OAXACA	ÁNIMAS TRUJANO	MUY BAJO	MUY BAJO	8.122241	ALTO	MUNICIPIOS INDÍGENAS POR LEYES, DECRETOS O SENTENCIAS	32.8
20	20175	OAXACA	SAN JUAN BAUTISTA ATATLAHUCA	ALTO	MEDIO	42.536377	SIN DATO	MUNICIPIOS INDÍGENAS	10.3
20	20176	OAXACA	SAN JUAN BAUTISTA COIXTLAHUACA	ALTO	MEDIO	29.357559	MEDIO	MUNICIPIOS INDÍGENAS POR LEYES, DECRETOS O SENTENCIAS	3.4
20	20177	OAXACA	SAN JUAN BAUTISTA CUICATLÁN	BAJO	BAJO	24.849736	ALTO	PRESENCIA INDÍGENA DISPERSA	24.1
20	20178	OAXACA	SAN JUAN BAUTISTA GUELACHE	BAJO	MUY BAJO	8.751224	MEDIO	MUNICIPIOS INDÍGENAS POR LEYES, DECRETOS O SENTENCIAS	6.8
20	20179	OAXACA	SAN JUAN BAUTISTA JAYACATLÁN	MEDIO	BAJO	42.561544	BAJO	MUNICIPIOS INDÍGENAS POR LEYES, DECRETOS O SENTENCIAS	3.5
20	20180	OAXACA	SAN JUAN BAUTISTA LO DE SOTO	MEDIO	BAJO	16.093883	MEDIO	MUNICIPIOS AFROMEXICANOS	12
20	20182	OAXACA	SAN JUAN BAUTISTA TLACOATZINTEPEC	ALTO	MUY ALTO	63.238942	SIN DATO	MUNICIPIOS INDÍGENAS	20
20	20183	OAXACA	SAN JUAN BAUTISTA TLACHICHILCO	ALTO	MEDIO	52.143216	SIN DATO	MUNICIPIOS INDÍGENAS POR LEYES, DECRETOS O SENTENCIAS	4.9
20	20184	OAXACA	SAN JUAN BAUTISTA TUXTEPEC	BAJO	BAJO	11.510139	ALTO	PRESENCIA INDÍGENA	50.3
20	20186	OAXACA	SAN JUAN CIENEGUILLA	MEDIO	BAJO	24.346154	SIN DATO	MUNICIPIOS INDÍGENAS POR LEYES, DECRETOS O SENTENCIAS	5.3
20	20187	OAXACA	SAN JUAN COATZÓSPAM	ALTO	ALTO	71.404714	SIN DATO	MUNICIPIOS INDÍGENAS	13.4
20	20188	OAXACA	SAN JUAN COLORADO	ALTO	ALTO	39.054826	BAJO	MUNICIPIOS INDÍGENAS	51.8
20	20189	OAXACA	SAN JUAN COMALTEPEC	MUY ALTO	MUY ALTO	69.645785	BAJO	MUNICIPIOS INDÍGENAS	10.7
20	20190	OAXACA	SAN JUAN COTZOCÓN	ALTO	MEDIO	22.403568	BAJO	MUNICIPIOS INDÍGENAS	24
20	20191	OAXACA	SAN JUAN CHICOMEZÚCHIL	MEDIO	BAJO	11.175896	SIN DATO	MUNICIPIOS INDÍGENAS POR LEYES, DECRETOS O SENTENCIAS	8.1
20	20192	OAXACA	SAN JUAN CHILATECA	MUY BAJO	MUY BAJO	6.703866	MEDIO	MUNICIPIOS INDÍGENAS POR LEYES, DECRETOS O SENTENCIAS	8





BIENESTAR

SECRETARÍA DE BIENESTAR

CLAVE DE ENTIDAD FEDERATIVA	CLAVE DE MUNICIPIO	NOMBRE DE ENTIDAD FEDERATIVA	NOMBRE DE MUNICIPIO	GRADO DE MARGINACIÓN 2020	GRADO DE REZAGO SOCIAL 2020	% DE LA POBLACIÓN EN POBREZA EXTREMA 2015	NIVEL DELICTIVO 2020-2021	MUNICIPIOS INDÍGENAS O AFROMEXICANOS	DENSIDAD MEDIA URBANA 2020
20	20193	OAXACA	SAN JUAN DEL ESTADO	BAJO	BAJO	18.9931	MEDIO	MUNICIPIOS INDÍGENAS POR LEYES, DECRETOS O SENTENCIAS	7.8
20	20194	OAXACA	SAN JUAN DEL RÍO	MEDIO	BAJO	14.065144	SIN DATO	MUNICIPIOS INDÍGENAS	20.2
20	20195	OAXACA	SAN JUAN DIUXI	MUY ALTO	MUY ALTO	38.714286	BAJO	MUNICIPIOS INDÍGENAS	2.5
20	20196	OAXACA	SAN JUAN EVANGELISTA ANALCO	BAJO	BAJO	18.929619	SIN DATO	MUNICIPIOS INDÍGENAS	7.6
20	20197	OAXACA	SAN JUAN GUELAVÍA	MEDIO	BAJO	31.933127	BAJO	MUNICIPIOS INDÍGENAS	10.7
20	20198	OAXACA	SAN JUAN GUICHICOVI	ALTO	MEDIO	23.674397	BAJO	MUNICIPIOS INDÍGENAS	52.2
20	20199	OAXACA	SAN JUAN IHUALTEPEC	ALTO	MEDIO	60.489681	ALTO	PRESENCIA INDÍGENA DISPERSA	3.5
20	20200	OAXACA	SAN JUAN JUQUILA MIXES	ALTO	MUY ALTO	38.584094	SIN DATO	MUNICIPIOS INDÍGENAS	34.6
20	20201	OAXACA	SAN JUAN JUQUILA VIJANOS	ALTO	ALTO	41.572472	SIN DATO	MUNICIPIOS INDÍGENAS	21.2
20	20202	OAXACA	SAN JUAN LACHAO	ALTO	MEDIO	36.835361	BAJO	MUNICIPIOS INDÍGENAS	19.3
20	20203	OAXACA	SAN JUAN LACHIGALLA	MUY ALTO	ALTO	57.214817	BAJO	MUNICIPIOS INDÍGENAS POR LEYES, DECRETOS O SENTENCIAS	1.3
20	20204	OAXACA	SAN JUAN LAJARCIA	MEDIO	BAJO	28.459559	SIN DATO	MUNICIPIOS INDÍGENAS POR LEYES, DECRETOS O SENTENCIAS	5.1
20	20205	OAXACA	SAN JUAN LALANA	MUY ALTO	ALTO	60.374973	BAJO	MUNICIPIOS INDÍGENAS	13.6
20	20206	OAXACA	SAN JUAN DE LOS CUÉS	ALTO	MEDIO	36.342046	MEDIO	MUNICIPIOS INDÍGENAS	7.9
20	20207	OAXACA	SAN JUAN MAZATLÁN	ALTO	ALTO	39.981353	BAJO	MUNICIPIOS INDÍGENAS	4
20	20208	OAXACA	SAN JUAN MIXTEPEC	ALTO	ALTO	52.257518	BAJO	MUNICIPIOS INDÍGENAS	5.7
20	20209	OAXACA	SAN JUAN MIXTEPEC	ALTO	ALTO	43.8	SIN DATO	MUNICIPIOS INDÍGENAS	4.1
20	20210	OAXACA	SAN JUAN NÚMI	ALTO	ALTO	50.516494	BAJO	MUNICIPIOS INDÍGENAS	5.2
20	20211	OAXACA	SAN JUAN OZOLOTEPEC	ALTO	ALTO	72.872217	BAJO	MUNICIPIOS INDÍGENAS	7
20	20212	OAXACA	SAN JUAN PETLAPA	MUY ALTO	MUY ALTO	65.90438	BAJO	MUNICIPIOS INDÍGENAS	17.2
20	20213	OAXACA	SAN JUAN QUIAHUJE	ALTO	ALTO	50.404588	BAJO	MUNICIPIOS INDÍGENAS	25.4
20	20214	OAXACA	SAN JUAN QUIOTEPEC	ALTO	MEDIO	37.369902	SIN DATO	MUNICIPIOS INDÍGENAS	20.7
20	20215	OAXACA	SAN JUAN SAYULTEPEC	BAJO	BAJO	8.024557	BAJO	MUNICIPIOS INDÍGENAS POR LEYES, DECRETOS O SENTENCIAS	5.5
20	20216	OAXACA	SAN JUAN TABAÁ	MEDIO	MEDIO	23.73477	SIN DATO	MUNICIPIOS INDÍGENAS	17.7





BIENESTAR

SECRETARÍA DE BIENESTAR

CLAVE DE ENTIDAD FEDERATIVA	CLAVE DE MUNICIPIO	NOMBRE DE ENTIDAD FEDERATIVA	NOMBRE DE MUNICIPIO	GRADO DE MARGINACIÓN 2020	GRADO DE REZAGO SOCIAL 2020	% DE LA POBLACIÓN EN POBREZA EXTREMA 2015	NIVEL DELICTIVO 2020-2021	MUNICIPIOS INDÍGENAS O AFROMEXICANOS	DENSIDAD MEDIA URBANA 2020
20	20217	OAXACA	SAN JUAN TAMAZOLA	MUY ALTO	MUY ALTO	55.604537	BAJO	MUNICIPIOS INDÍGENAS	5.5
20	20218	OAXACA	SAN JUAN TEITA	ALTO	ALTO	41.384956	ALTO	MUNICIPIOS INDÍGENAS	10.1
20	20219	OAXACA	SAN JUAN TEITIPAC	ALTO	MEDIO	38.668064	ALTO	MUNICIPIOS INDÍGENAS POR LEYES, DECRETOS O SENTENCIAS	8.3
20	20220	OAXACA	SAN JUAN TEPEUXILA	MEDIO	MEDIO	51.295905	SIN DATO	MUNICIPIOS INDÍGENAS	9.4
20	20221	OAXACA	SAN JUAN TEPOSCOLULA	MEDIO	MEDIO	23.506115	BAJO	MUNICIPIOS INDÍGENAS POR LEYES, DECRETOS O SENTENCIAS	3.8
20	20222	OAXACA	SAN JUAN YAEÉ	MEDIO	MEDIO	33.868222	MEDIO	MUNICIPIOS INDÍGENAS	16.2
20	20223	OAXACA	SAN JUAN YATZONA	BAJO	BAJO	25.192037	SIN DATO	MUNICIPIOS INDÍGENAS	45.4
20	20224	OAXACA	SAN JUAN YUCUITA	MEDIO	BAJO	13.994307	MEDIO	MUNICIPIOS INDÍGENAS POR LEYES, DECRETOS O SENTENCIAS	4.7
20	20225	OAXACA	SAN LORENZO	MUY ALTO	ALTO	48.750467	BAJO	MUNICIPIOS INDÍGENAS	45.8
20	20226	OAXACA	SAN LORENZO ALBARRADAS	MEDIO	BAJO	27.13858	BAJO	MUNICIPIOS INDÍGENAS POR LEYES, DECRETOS O SENTENCIAS	14.5
20	20227	OAXACA	SAN LORENZO CACAOTEPEC	MUY BAJO	MUY BAJO	5.200613	ALTO	MUNICIPIOS INDÍGENAS POR LEYES, DECRETOS O SENTENCIAS	19.9
20	20228	OAXACA	SAN LORENZO CUAUNECUILITLA	ALTO	ALTO	73.527624	SIN DATO	MUNICIPIOS INDÍGENAS	10.4
20	20229	OAXACA	SAN LORENZO TEXMELÚCAN	MUY ALTO	MUY ALTO	73.408263	BAJO	MUNICIPIOS INDÍGENAS	12.4
20	20230	OAXACA	SAN LORENZO VICTORIA	MEDIO	BAJO	24.03576	BAJO	MUNICIPIOS INDÍGENAS POR LEYES, DECRETOS O SENTENCIAS	9.1
20	20231	OAXACA	SAN LUCAS CAMOTLÁN	MUY ALTO	MUY ALTO	63.767818	SIN DATO	MUNICIPIOS INDÍGENAS	29.3
20	20232	OAXACA	SAN LUCAS OJITLÁN	MUY ALTO	ALTO	56.163705	BAJO	MUNICIPIOS INDÍGENAS	10.6
20	20233	OAXACA	SAN LUCAS QUIAVINÍ	ALTO	MEDIO	31.982714	BAJO	MUNICIPIOS INDÍGENAS	10.2
20	20234	OAXACA	SAN LUCAS ZOQUIÁPAM	MUY ALTO	MUY ALTO	63.5908	BAJO	MUNICIPIOS INDÍGENAS	8.7
20	20235	OAXACA	SAN LUIS AMATLÁN	ALTO	MEDIO	38.064111	MEDIO	MUNICIPIOS INDÍGENAS POR LEYES, DECRETOS O SENTENCIAS	1.5
20	20236	OAXACA	SAN MARCIAL OZOLOTEPEC	MUY ALTO	MUY ALTO	71.897805	SIN DATO	MUNICIPIOS INDÍGENAS	7.9
20	20237	OAXACA	SAN MARCOS ARTEAGA	BAJO	BAJO	22.092749	ALTO	PRESENCIA INDÍGENA DISPERSA	11.2





BIENESTAR

SECRETARÍA DE BIENESTAR

CLAVE DE ENTIDAD FEDERATIVA	CLAVE DE MUNICIPIO	NOMBRE DE ENTIDAD FEDERATIVA	NOMBRE DE MUNICIPIO	GRADO DE MARGINACIÓN 2020	GRADO DE REZAGO SOCIAL 2020	% DE LA POBLACIÓN EN POBREZA EXTREMA 2015	NIVEL DELICTIVO 2020-2021	MUNICIPIOS INDÍGENAS O AFROMEXICANOS	DENSIDAD MEDIA URBANA 2020
20	20238	OAXACA	SAN MARTÍN DE LOS CANSECOS	MEDIO	MEDIO	32.457917	BAJO	MUNICIPIOS INDÍGENAS POR LEYES, DECRETOS O SENTENCIAS	6.2
20	20239	OAXACA	SAN MARTÍN HUAMELÚPAM	MEDIO	MEDIO	32.713693	MEDIO	MUNICIPIOS INDÍGENAS POR LEYES, DECRETOS O SENTENCIAS	1.6
20	20240	OAXACA	SAN MARTÍN ITUNYOSO	MUY ALTO	MUY ALTO	74.026111	MEDIO	MUNICIPIOS INDÍGENAS	17.1
20	20241	OAXACA	SAN MARTÍN LACHILÁ	MEDIO	MEDIO	33.619588	SIN DATO	MUNICIPIOS INDÍGENAS POR LEYES, DECRETOS O SENTENCIAS	7
20	20242	OAXACA	SAN MARTÍN PERAS	MUY ALTO	MUY ALTO	77.366165	BAJO	MUNICIPIOS INDÍGENAS	26.8
20	20243	OAXACA	SAN MARTÍN TILCAJETE	BAJO	BAJO	11.950957	BAJO	MUNICIPIOS INDÍGENAS POR LEYES, DECRETOS O SENTENCIAS	9.9
20	20244	OAXACA	SAN MARTÍN TOXPALAN	ALTO	MEDIO	40.659218	MEDIO	MUNICIPIOS INDÍGENAS	17.6
20	20245	OAXACA	SAN MARTÍN ZACATEPEC	ALTO	MEDIO	29.286436	SIN DATO	PRESENCIA INDÍGENA DISPERSA	5.8
20	20246	OAXACA	SAN MATEO CAJONOS	MEDIO	MEDIO	50.610526	SIN DATO	MUNICIPIOS INDÍGENAS	11.6
20	20247	OAXACA	CAPULÁPAM DE MÉNDEZ	MUY BAJO	MUY BAJO	2.372301	BAJO	MUNICIPIOS INDÍGENAS POR LEYES, DECRETOS O SENTENCIAS	13.2
20	20248	OAXACA	SAN MATEO DEL MAR	MUY ALTO	MUY ALTO	63.896521	BAJO	MUNICIPIOS INDÍGENAS	20.2
20	20249	OAXACA	SAN MATEO YOLOXOCHITLÁN	ALTO	ALTO	51.19055	BAJO	MUNICIPIOS INDÍGENAS	15.2
20	20250	OAXACA	SAN MATEO ETLATONGO	MEDIO	MEDIO	20.05916	BAJO	MUNICIPIOS INDÍGENAS POR LEYES, DECRETOS O SENTENCIAS	8.6
20	20251	OAXACA	SAN MATEO NEJÁPAM	ALTO	ALTO	50.092429	MEDIO	MUNICIPIOS INDÍGENAS POR LEYES, DECRETOS O SENTENCIAS	18.8
20	20252	OAXACA	SAN MATEO PEÑASCO	ALTO	ALTO	57.154043	BAJO	MUNICIPIOS INDÍGENAS	4.9
20	20253	OAXACA	SAN MATEO PIÑAS	MUY ALTO	MUY ALTO	42.317216	MEDIO	MUNICIPIOS INDÍGENAS POR LEYES, DECRETOS O SENTENCIAS	4.6
20	20254	OAXACA	SAN MATEO RÍO HONDO	ALTO	ALTO	36.873524	MEDIO	PRESENCIA INDÍGENA DISPERSA	4.3
20	20255	OAXACA	SAN MATEO SINDIHUI	ALTO	MEDIO	49.548787	SIN DATO	MUNICIPIOS INDÍGENAS POR LEYES, DECRETOS O SENTENCIAS	17.8
20	20256	OAXACA	SAN MATEO TLAPILTEPEC	MEDIO	BAJO	22.146919	SIN DATO	MUNICIPIOS INDÍGENAS POR LEYES, DECRETOS O SENTENCIAS	0.8
20	20257	OAXACA	SAN MELCHOR BETAZA	ALTO	ALTO	44.570248	BAJO	MUNICIPIOS INDÍGENAS	12





BIENESTAR

SECRETARÍA DE BIENESTAR

CLAVE DE ENTIDAD FEDERATIVA	CLAVE DE MUNICIPIO	NOMBRE DE ENTIDAD FEDERATIVA	NOMBRE DE MUNICIPIO	GRADO DE MARGINACIÓN 2020	GRADO DE REZAGO SOCIAL 2020	% DE LA POBLACIÓN EN POBREZA EXTREMA 2015	NIVEL DELICTIVO 2020-2021	MUNICIPIOS INDÍGENAS O AFROMEXICANOS	DENSIDAD MEDIA URBANA 2020
20	20258	OAXACA	SAN MIGUEL ACHIUTLA	ALTO	MEDIO	43.58982	SIN DATO	MUNICIPIOS INDÍGENAS POR LEYES, DECRETOS O SENTENCIAS	1.4
20	20259	OAXACA	SAN MIGUEL AHUEHUETITLÁN	ALTO	ALTO	68.239	BAJO	MUNICIPIOS INDÍGENAS	16.7
20	20260	OAXACA	SAN MIGUEL ALOÁPAM	ALTO	MEDIO	36.449506	MEDIO	MUNICIPIOS INDÍGENAS	25.3
20	20261	OAXACA	SAN MIGUEL AMATITLÁN	ALTO	MEDIO	50.034483	BAJO	PRESENCIA INDÍGENA DISPERSA	10.5
20	20262	OAXACA	SAN MIGUEL AMATLÁN	BAJO	BAJO	13.838219	MEDIO	MUNICIPIOS INDÍGENAS POR LEYES, DECRETOS O SENTENCIAS	2.6
20	20263	OAXACA	SAN MIGUEL COATLÁN	ALTO	ALTO	38.760669	BAJO	MUNICIPIOS INDÍGENAS POR LEYES, DECRETOS O SENTENCIAS	9.1
20	20264	OAXACA	SAN MIGUEL CHICAHUA	ALTO	ALTO	52.837066	MEDIO	MUNICIPIOS INDÍGENAS	3.5
20	20265	OAXACA	SAN MIGUEL CHIMALAPA	ALTO	MEDIO	31.231362	BAJO	MUNICIPIOS INDÍGENAS	22
20	20266	OAXACA	SAN MIGUEL DEL PUERTO	ALTO	ALTO	32.527447	BAJO	MUNICIPIOS INDÍGENAS POR LEYES, DECRETOS O SENTENCIAS	12
20	20267	OAXACA	SAN MIGUEL DEL RÍO	BAJO	BAJO	17.294931	SIN DATO	MUNICIPIOS INDÍGENAS	8
20	20268	OAXACA	SAN MIGUEL EJUTLA	MEDIO	BAJO	14.363636	MEDIO	MUNICIPIOS INDÍGENAS POR LEYES, DECRETOS O SENTENCIAS	7.4
20	20269	OAXACA	SAN MIGUEL EL GRANDE	MEDIO	ALTO	28.058659	BAJO	MUNICIPIOS INDÍGENAS	11.3
20	20270	OAXACA	SAN MIGUEL HUAUTLA	MUY ALTO	MUY ALTO	61.158144	SIN DATO	MUNICIPIOS INDÍGENAS	2.2
20	20271	OAXACA	SAN MIGUEL MIXTEPEC	MUY ALTO	MUY ALTO	70.40331	SIN DATO	MUNICIPIOS INDÍGENAS	23
20	20272	OAXACA	SAN MIGUEL PANIXTLAHUACA	ALTO	MEDIO	54.007716	BAJO	MUNICIPIOS INDÍGENAS	46.9
20	20273	OAXACA	SAN MIGUEL PERAS	MUY ALTO	MUY ALTO	69.364315	BAJO	MUNICIPIOS INDÍGENAS	10.3
20	20274	OAXACA	SAN MIGUEL PIEDRAS	ALTO	MUY ALTO	58.582548	SIN DATO	MUNICIPIOS INDÍGENAS	8.4
20	20275	OAXACA	SAN MIGUEL QUETZALTEPEC	ALTO	ALTO	61.426466	BAJO	MUNICIPIOS INDÍGENAS	30.1
20	20276	OAXACA	SAN MIGUEL SANTA FLOR	MUY ALTO	MUY ALTO	53.611765	BAJO	MUNICIPIOS INDÍGENAS	3
20	20277	OAXACA	VILLA SOLA DE VEGA	ALTO	ALTO	35.952706	MEDIO	PRESENCIA INDÍGENA DISPERSA	16.8
20	20278	OAXACA	SAN MIGUEL SOYALTEPEC	ALTO	ALTO	34.588316	BAJO	MUNICIPIOS INDÍGENAS	24.1
20	20279	OAXACA	SAN MIGUEL SUCHIXTEPEC	MEDIO	MEDIO	35.729441	MEDIO	MUNICIPIOS INDÍGENAS	10.2
20	20280	OAXACA	VILLA TALEA DE CASTRO	MEDIO	BAJO	21.917789	BAJO	MUNICIPIOS INDÍGENAS	18





BIENESTAR

SECRETARÍA DE BIENESTAR

CLAVE DE ENTIDAD FEDERATIVA	CLAVE DE MUNICIPIO	NOMBRE DE ENTIDAD FEDERATIVA	NOMBRE DE MUNICIPIO	GRADO DE MARGINACIÓN 2020	GRADO DE REZAGO SOCIAL 2020	% DE LA POBLACIÓN EN POBREZA EXTREMA 2015	NIVEL DELICTIVO 2020-2021	MUNICIPIOS INDÍGENAS O AFROMEXICANOS	DENSIDAD MEDIA URBANA 2020
20	20281	OAXACA	SAN MIGUEL TECOMATLÁN	BAJO	BAJO	25.028689	SIN DATO	MUNICIPIOS INDÍGENAS POR LEYES, DECRETOS O SENTENCIAS	2.8
20	20282	OAXACA	SAN MIGUEL TENANGO	ALTO	MEDIO	26.980952	MEDIO	MUNICIPIOS INDÍGENAS POR LEYES, DECRETOS O SENTENCIAS	9.2
20	20283	OAXACA	SAN MIGUEL TEQUIXTEPEC	MEDIO	BAJO	23.100358	SIN DATO	MUNICIPIOS INDÍGENAS POR LEYES, DECRETOS O SENTENCIAS	2.1
20	20284	OAXACA	SAN MIGUEL TILQUIÁPAM	MUY ALTO	MUY ALTO	66.392269	BAJO	MUNICIPIOS INDÍGENAS	16.3
20	20285	OAXACA	SAN MIGUEL TACAMAMA	ALTO	MEDIO	26.68748	MEDIO	MUNICIPIOS INDÍGENAS	25.3
20	20286	OAXACA	SAN MIGUEL TLACOTEPEC	ALTO	MEDIO	34.745639	BAJO	MUNICIPIOS INDÍGENAS POR LEYES, DECRETOS O SENTENCIAS	11.4
20	20287	OAXACA	SAN MIGUEL TULANCINGO	MEDIO	BAJO	21.374558	SIN DATO	MUNICIPIOS INDÍGENAS POR LEYES, DECRETOS O SENTENCIAS	1.5
20	20288	OAXACA	SAN MIGUEL YOTAO	ALTO	ALTO	44.392265	SIN DATO	MUNICIPIOS INDÍGENAS	15.2
20	20289	OAXACA	SAN NICOLÁS	ALTO	MEDIO	17.382805	SIN DATO	MUNICIPIOS INDÍGENAS POR LEYES, DECRETOS O SENTENCIAS	2.7
20	20291	OAXACA	SAN PABLO COATLÁN	ALTO	MEDIO	49.39566	BAJO	MUNICIPIOS INDÍGENAS POR LEYES, DECRETOS O SENTENCIAS	7.5
20	20292	OAXACA	SAN PABLO CUATRO VENADOS	MUY ALTO	ALTO	49.788889	SIN DATO	MUNICIPIOS INDÍGENAS POR LEYES, DECRETOS O SENTENCIAS	6
20	20293	OAXACA	SAN PABLO ETLA	MUY BAJO	MUY BAJO	3.852677	ALTO	MUNICIPIOS INDÍGENAS POR LEYES, DECRETOS O SENTENCIAS	75.8
20	20295	OAXACA	SAN PABLO HUIXTEPEC	MUY BAJO	BAJO	17.429292	ALTO	PRESENCIA INDÍGENA DISPERSA	17.3
20	20296	OAXACA	SAN PABLO MACUILTIANGUIS	MEDIO	BAJO	38.009217	SIN DATO	MUNICIPIOS INDÍGENAS	6.9
20	20297	OAXACA	SAN PABLO TIJALTEPEC	MUY ALTO	MUY ALTO	49.452769	SIN DATO	MUNICIPIOS INDÍGENAS	2
20	20298	OAXACA	SAN PABLO VILLA DE MITLA	MEDIO	MEDIO	18.064485	BAJO	MUNICIPIOS INDÍGENAS	15.9
20	20299	OAXACA	SAN PABLO YAGANIZA	MEDIO	MEDIO	22.756821	BAJO	MUNICIPIOS INDÍGENAS	14
20	20300	OAXACA	SAN PEDRO AMUZGOS	ALTO	ALTO	50.046002	MEDIO	MUNICIPIOS INDÍGENAS	34.6
20	20301	OAXACA	SAN PEDRO APÓSTOL	MEDIO	BAJO	15.220217	SIN DATO	MUNICIPIOS INDÍGENAS POR LEYES, DECRETOS O SENTENCIAS	7
20	20302	OAXACA	SAN PEDRO ATOYAC	MUY ALTO	ALTO	61.874085	ALTO	MUNICIPIOS INDÍGENAS	48.7






BIENESTAR

SECRETARÍA DE BIENESTAR

CLAVE DE ENTIDAD FEDERATIVA	CLAVE DE MUNICIPIO	NOMBRE DE ENTIDAD FEDERATIVA	NOMBRE DE MUNICIPIO	GRADO DE MARGINACIÓN 2020	GRADO DE REZAGO SOCIAL 2020	% DE LA POBLACIÓN EN POBREZA EXTREMA 2015	NIVEL DELICTIVO 2020-2021	MUNICIPIOS INDÍGENAS O AFROMEXICANOS	DENSIDAD MEDIA URBANA 2020
20	20303	OAXACA	SAN PEDRO CAJONOS	MEDIO	MEDIO	20.231557	SIN DATO	MUNICIPIOS INDÍGENAS	23.8
20	20304	OAXACA	SAN PEDRO COXCALTEPEC CÁNTAROS	ALTO	ALTO	55.483871	SIN DATO	MUNICIPIOS INDÍGENAS POR LEYES, DECRETOS O SENTENCIAS	2.2
20	20305	OAXACA	SAN PEDRO COMITANCILLO	BAJO	MUY BAJO	6.084577	MEDIO	MUNICIPIOS INDÍGENAS	23.4
20	20306	OAXACA	SAN PEDRO EL ALTO	MUY ALTO	ALTO	56.619221	BAJO	MUNICIPIOS INDÍGENAS	7.1
20	20307	OAXACA	SAN PEDRO HUAMELULA	ALTO	ALTO	12.38216	BAJO	PRESENCIA INDÍGENA DISPERSA	19
20	20308	OAXACA	SAN PEDRO HUILOTEPEC	ALTO	MEDIO	31.069662	MEDIO	MUNICIPIOS INDÍGENAS	21.5
20	20309	OAXACA	SAN PEDRO IXCATLÁN	MUY ALTO	MUY ALTO	45.141508	BAJO	MUNICIPIOS INDÍGENAS	19.4
20	20310	OAXACA	SAN PEDRO IXTLAHUACA	MUY ALTO	MEDIO	17.155294	ALTO	MUNICIPIOS INDÍGENAS POR LEYES, DECRETOS O SENTENCIAS	12.1
20	20311	OAXACA	SAN PEDRO JALTEPETONGO	MUY ALTO	ALTO	65.85679	MEDIO	MUNICIPIOS INDÍGENAS	1.8
20	20312	OAXACA	SAN PEDRO JICAYÁN	MUY ALTO	ALTO	39.474807	MEDIO	MUNICIPIOS INDÍGENAS	36.6
20	20313	OAXACA	SAN PEDRO JOCOTIPAC	ALTO	ALTO	51.411924	SIN DATO	MUNICIPIOS INDÍGENAS	3.7
20	20314	OAXACA	SAN PEDRO JUCHATENGO	MEDIO	BAJO	15.392725	BAJO	MUNICIPIOS INDÍGENAS POR LEYES, DECRETOS O SENTENCIAS	17.6
20	20315	OAXACA	SAN PEDRO MÁRTIR	MUY ALTO	MUY ALTO	45.603403	MEDIO	MUNICIPIOS INDÍGENAS	15.7
20	20316	OAXACA	SAN PEDRO MÁRTIR QUIECHAPA	MEDIO	MEDIO	21.598976	BAJO	MUNICIPIOS INDÍGENAS POR LEYES, DECRETOS O SENTENCIAS	7.8
20	20317	OAXACA	SAN PEDRO MÁRTIR YUCUXACO	ALTO	ALTO	32.146404	BAJO	MUNICIPIOS INDÍGENAS POR LEYES, DECRETOS O SENTENCIAS	4.6
20	20318	OAXACA	SAN PEDRO MIXTEPEC	BAJO	BAJO	10.234027	ALTO	PRESENCIA INDÍGENA DISPERSA	36.3
20	20319	OAXACA	SAN PEDRO MIXTEPEC	ALTO	ALTO	44.303409	MEDIO	MUNICIPIOS INDÍGENAS	7.8
20	20320	OAXACA	SAN PEDRO MOLINOS	MEDIO	MEDIO	41.183544	MEDIO	MUNICIPIOS INDÍGENAS	4
20	20321	OAXACA	SAN PEDRO NOPALA	ALTO	MEDIO	40.735703	BAJO	MUNICIPIOS INDÍGENAS POR LEYES, DECRETOS O SENTENCIAS	4.3
20	20322	OAXACA	SAN PEDRO OCOPETATILLO	MUY ALTO	MUY ALTO	64.732877	BAJO	MUNICIPIOS INDÍGENAS	4.8
20	20323	OAXACA	SAN PEDRO OCOTEPEC	ALTO	ALTO	47.478833	BAJO	MUNICIPIOS INDÍGENAS	28.6
20	20324	OAXACA	SAN PEDRO POCHUTLA	ALTO	MEDIO	14.106744	ALTO	PRESENCIA INDÍGENA	38
20	20325	OAXACA	SAN PEDRO QUIATONI	MUY ALTO	ALTO	59.58197	BAJO	MUNICIPIOS INDÍGENAS	20.8





BIENESTAR

SECRETARÍA DE BIENESTAR

CLAVE DE ENTIDAD FEDERATIVA	CLAVE DE MUNICIPIO	NOMBRE DE ENTIDAD FEDERATIVA	NOMBRE DE MUNICIPIO	GRADO DE MARGINACIÓN 2020	GRADO DE REZAGO SOCIAL 2020	% DE LA POBLACIÓN EN POBREZA EXTREMA 2015	NIVEL DELICTIVO 2020-2021	MUNICIPIOS INDÍGENAS O AFROMEXICANOS	DENSIDAD MEDIA URBANA 2020
20	20326	OAXACA	SAN PEDRO SOCHIÁPAM	ALTO	ALTO	69.628302	BAJO	MUNICIPIOS INDÍGENAS	19.6
20	20328	OAXACA	SAN PEDRO TAVICHE	ALTO	ALTO	73.371075	BAJO	MUNICIPIOS INDÍGENAS POR LEYES, DECRETOS O SENTENCIAS	10
20	20329	OAXACA	SAN PEDRO TEOZACOALCO	ALTO	ALTO	57.660018	SIN DATO	MUNICIPIOS INDÍGENAS POR LEYES, DECRETOS O SENTENCIAS	4.2
20	20330	OAXACA	SAN PEDRO TEUTILA	ALTO	ALTO	50.546306	BAJO	MUNICIPIOS INDÍGENAS	10.6
20	20331	OAXACA	SAN PEDRO TIDAÁ	ALTO	ALTO	41.130602	BAJO	MUNICIPIOS INDÍGENAS	1.8
20	20332	OAXACA	SAN PEDRO TOPILTEPEC	MEDIO	BAJO	26.777778	MEDIO	MUNICIPIOS INDÍGENAS POR LEYES, DECRETOS O SENTENCIAS	2.1
20	20333	OAXACA	SAN PEDRO TOTOLÁPAM	BAJO	BAJO	9.111111	MEDIO	MUNICIPIOS INDÍGENAS POR LEYES, DECRETOS O SENTENCIAS	11.1
20	20335	OAXACA	SAN PEDRO YANERI	ALTO	ALTO	36.102857	MEDIO	MUNICIPIOS INDÍGENAS	11.9
20	20336	OAXACA	SAN PEDRO YÓLOX	MEDIO	BAJO	36.84018	SIN DATO	MUNICIPIOS INDÍGENAS	10.5
20	20337	OAXACA	SAN PEDRO Y SAN PABLO AYUTLA	MUY ALTO	MUY ALTO	49.370696	BAJO	MUNICIPIOS INDÍGENAS	5.2
20	20338	OAXACA	VILLA DE ETLA	MUY BAJO	MUY BAJO	6.92447	ALTO	PRESENCIA INDÍGENA DISPERSA	29.1
20	20340	OAXACA	SAN PEDRO Y SAN PABLO TEQUIXTEPEC	MEDIO	MEDIO	33.113605	MEDIO	MUNICIPIOS INDÍGENAS POR LEYES, DECRETOS O SENTENCIAS	4.4
20	20341	OAXACA	SAN PEDRO YUCUNAMA	MEDIO	MEDIO	20.153846	SIN DATO	MUNICIPIOS INDÍGENAS POR LEYES, DECRETOS O SENTENCIAS	3.4
20	20342	OAXACA	SAN RAYMUNDO JALPAN	MUY BAJO	MUY BAJO	4.954606	ALTO	MUNICIPIOS INDÍGENAS POR LEYES, DECRETOS O SENTENCIAS	18.3
20	20343	OAXACA	SAN SEBASTIÁN ABASOLO	MEDIO	BAJO	15.650916	MEDIO	MUNICIPIOS INDÍGENAS	7.1
20	20344	OAXACA	SAN SEBASTIÁN COATLÁN	ALTO	ALTO	38.064779	SIN DATO	MUNICIPIOS INDÍGENAS POR LEYES, DECRETOS O SENTENCIAS	11.6
20	20345	OAXACA	SAN SEBASTIÁN IXCAPA	ALTO	MEDIO	30.472014	MEDIO	PRESENCIA INDÍGENA DISPERSA	18.5
20	20346	OAXACA	SAN SEBASTIÁN NICANANDUTA	ALTO	MEDIO	63.200924	SIN DATO	MUNICIPIOS INDÍGENAS	17.1
20	20347	OAXACA	SAN SEBASTIÁN RÍO HONDO	MEDIO	ALTO	37.148438	BAJO	MUNICIPIOS INDÍGENAS POR LEYES, DECRETOS O SENTENCIAS	9.7
20	20348	OAXACA	SAN SEBASTIÁN TECOMAXTLAHUACA	ALTO	MEDIO	41.28524	BAJO	MUNICIPIOS INDÍGENAS	11.3





BIENESTAR

SECRETARÍA DE BIENESTAR

CLAVE DE ENTIDAD FEDERATIVA	CLAVE DE MUNICIPIO	NOMBRE DE ENTIDAD FEDERATIVA	NOMBRE DE MUNICIPIO	GRADO DE MARGINACIÓN 2020	GRADO DE REZAGO SOCIAL 2020	% DE LA POBLACIÓN EN POBREZA EXTREMA 2015	NIVEL DELICTIVO 2020-2021	MUNICIPIOS INDÍGENAS O AFROMEXICANOS	DENSIDAD MEDIA URBANA 2020
20	20349	OAXACA	SAN SEBASTIÁN TEITIPAC	ALTO	MEDIO	17.944019	MEDIO	MUNICIPIOS INDÍGENAS	11.9
20	20351	OAXACA	SAN SIMÓN ALMOLONGAS	ALTO	MEDIO	30.937145	BAJO	MUNICIPIOS INDÍGENAS POR LEYES, DECRETOS O SENTENCIAS	1.3
20	20352	OAXACA	SAN SIMÓN ZAHUATLÁN	MUY ALTO	MUY ALTO	83.557057	BAJO	MUNICIPIOS INDÍGENAS	18
20	20353	OAXACA	SANTA ANA	ALTO	MEDIO	28.66757	BAJO	MUNICIPIOS INDÍGENAS POR LEYES, DECRETOS O SENTENCIAS	3.2
20	20354	OAXACA	SANTA ANA ATEIXTLAHUACA	MUY ALTO	MUY ALTO	47.760776	SIN DATO	MUNICIPIOS INDÍGENAS	10.9
20	20355	OAXACA	SANTA ANA CUAUHTÉMOC	ALTO	ALTO	53.060993	BAJO	MUNICIPIOS INDÍGENAS	7.3
20	20356	OAXACA	SANTA ANA DEL VALLE	MEDIO	MEDIO	20.301697	MEDIO	MUNICIPIOS INDÍGENAS	9.5
20	20357	OAXACA	SANTA ANA TAVELA	MEDIO	ALTO	36.400568	SIN DATO	MUNICIPIOS INDÍGENAS POR LEYES, DECRETOS O SENTENCIAS	8.6
20	20358	OAXACA	SANTA ANA TLAPACOYAN	ALTO	MEDIO	28.635551	MEDIO	MUNICIPIOS INDÍGENAS POR LEYES, DECRETOS O SENTENCIAS	9.3
20	20359	OAXACA	SANTA ANA YARENI	ALTO	ALTO	39.611312	SIN DATO	MUNICIPIOS INDÍGENAS	6.1
20	20360	OAXACA	SANTA ANA ZEGACHE	ALTO	MEDIO	42.655352	MEDIO	MUNICIPIOS INDÍGENAS	14.1
20	20361	OAXACA	SANTA CATALINA QUIERÍ	ALTO	ALTO	58.689826	ALTO	MUNICIPIOS INDÍGENAS	8.8
20	20362	OAXACA	SANTA CATARINA CUIXTLA	MEDIO	BAJO	21.29178	BAJO	MUNICIPIOS INDÍGENAS POR LEYES, DECRETOS O SENTENCIAS	5.1
20	20363	OAXACA	SANTA CATARINA IXTEPEJI	MEDIO	BAJO	17.892842	BAJO	MUNICIPIOS INDÍGENAS POR LEYES, DECRETOS O SENTENCIAS	9.4
20	20364	OAXACA	SANTA CATARINA JUQUILA	ALTO	MEDIO	20.617326	BAJO	MUNICIPIOS INDÍGENAS	56.1
20	20365	OAXACA	SANTA CATARINA LACHATAO	MEDIO	MEDIO	27.165819	SIN DATO	MUNICIPIOS INDÍGENAS	2.9
20	20366	OAXACA	SANTA CATARINA LOXICHA	ALTO	ALTO	54.875609	BAJO	MUNICIPIOS INDÍGENAS POR LEYES, DECRETOS O SENTENCIAS	18.5
20	20367	OAXACA	SANTA CATARINA MECHOACÁN	MUY ALTO	ALTO	56.899851	BAJO	MUNICIPIOS INDÍGENAS	44.9
20	20368	OAXACA	SANTA CATARINA MINAS	ALTO	MEDIO	28.302115	MEDIO	MUNICIPIOS INDÍGENAS POR LEYES, DECRETOS O SENTENCIAS	4.1
20	20369	OAXACA	SANTA CATARINA QUIANÉ	MEDIO	BAJO	9.242288	ALTO	MUNICIPIOS INDÍGENAS POR LEYES, DECRETOS O SENTENCIAS	8.9





BIENESTAR

SECRETARÍA DE BIENESTAR

CLAVE DE ENTIDAD FEDERATIVA	CLAVE DE MUNICIPIO	NOMBRE DE ENTIDAD FEDERATIVA	NOMBRE DE MUNICIPIO	GRADO DE MARGINACIÓN 2020	GRADO DE REZAGO SOCIAL 2020	% DE LA POBLACIÓN EN POBREZA EXTREMA 2015	NIVEL DELICTIVO 2020-2021	MUNICIPIOS INDÍGENAS O AFROMEXICANOS	DENSIDAD MEDIA URBANA 2020
20	20370	OAXACA	SANTA CATARINA TAYATA	BAJO	MEDIO	12.653727	BAJO	MUNICIPIOS INDÍGENAS POR LEYES, DECRETOS O SENTENCIAS	2.9
20	20371	OAXACA	SANTA CATARINA TICUÁ	ALTO	ALTO	39.168399	SIN DATO	MUNICIPIOS INDÍGENAS	5.3
20	20372	OAXACA	SANTA CATARINA YOSONOTÚ	MUY ALTO	MUY ALTO	48.315271	BAJO	MUNICIPIOS INDÍGENAS	5.8
20	20373	OAXACA	SANTA CATARINA ZAPOQUILA	ALTO	MEDIO	42.404332	SIN DATO	MUNICIPIOS INDÍGENAS POR LEYES, DECRETOS O SENTENCIAS	3.6
20	20374	OAXACA	SANTA CRUZ ACATEPEC	MUY ALTO	MUY ALTO	63.610791	MEDIO	MUNICIPIOS INDÍGENAS	18.7
20	20376	OAXACA	SANTA CRUZ DE BRAVO	ALTO	BAJO	20.64375	ALTO	MUNICIPIOS INDÍGENAS POR LEYES, DECRETOS O SENTENCIAS	13.6
20	20377	OAXACA	SANTA CRUZ ITUNDUJIA	ALTO	ALTO	33.703053	BAJO	PRESENCIA INDÍGENA DISPERSA	14.3
20	20378	OAXACA	SANTA CRUZ MIXTEPEC	ALTO	MEDIO	39.348577	BAJO	MUNICIPIOS INDÍGENAS POR LEYES, DECRETOS O SENTENCIAS	11.6
20	20379	OAXACA	SANTA CRUZ NUNDACO	ALTO	ALTO	41.984167	BAJO	MUNICIPIOS INDÍGENAS	7.4
20	20380	OAXACA	SANTA CRUZ PAPALUTLA	MEDIO	MEDIO	19.745216	BAJO	MUNICIPIOS INDÍGENAS	12.1
20	20382	OAXACA	SANTA CRUZ TACAHUA	ALTO	ALTO	32.639059	SIN DATO	MUNICIPIOS INDÍGENAS	21.7
20	20383	OAXACA	SANTA CRUZ TAYATA	MEDIO	MEDIO	62.5386	SIN DATO	MUNICIPIOS INDÍGENAS POR LEYES, DECRETOS O SENTENCIAS	5.4
20	20384	OAXACA	SANTA CRUZ XITLA	ALTO	ALTO	59.432419	BAJO	MUNICIPIOS INDÍGENAS	9.2
20	20385	OAXACA	SANTA CRUZ XOXOCOTLÁN	MUY BAJO	BAJO	6.812922	ALTO	PRESENCIA INDÍGENA	71.4
20	20386	OAXACA	SANTA CRUZ ZENZONTEPEC	MUY ALTO	MUY ALTO	66.72829	BAJO	MUNICIPIOS INDÍGENAS	14.6
20	20388	OAXACA	SANTA INÉS DEL MONTE	ALTO	ALTO	52.317613	BAJO	MUNICIPIOS INDÍGENAS POR LEYES, DECRETOS O SENTENCIAS	6.1
20	20389	OAXACA	SANTA INÉS YATZECHÉ	ALTO	ALTO	66.84398	ALTO	MUNICIPIOS INDÍGENAS	7.2
20	20391	OAXACA	SANTA LUCÍA MIAHUATLÁN	MUY ALTO	MUY ALTO	48.039417	BAJO	MUNICIPIOS INDÍGENAS	5
20	20392	OAXACA	SANTA LUCÍA MONTEVERDE	MUY ALTO	MUY ALTO	69.639322	BAJO	MUNICIPIOS INDÍGENAS	6.1
20	20393	OAXACA	SANTA LUCÍA OCOTLÁN	ALTO	ALTO	50.52408	BAJO	MUNICIPIOS INDÍGENAS	17.8
20	20394	OAXACA	SANTA MARÍA ALOTEPEC	ALTO	ALTO	33.744436	BAJO	MUNICIPIOS INDÍGENAS	23.7
20	20395	OAXACA	SANTA MARÍA APAZCO	MUY ALTO	MUY ALTO	41.217604	SIN DATO	MUNICIPIOS INDÍGENAS	2
20	20396	OAXACA	SANTA MARÍA LA ASUNCIÓN	MUY ALTO	MUY ALTO	61.236895	BAJO	MUNICIPIOS INDÍGENAS	20.7





BIENESTAR

SECRETARÍA DE BIENESTAR

CLAVE DE ENTIDAD FEDERATIVA	CLAVE DE MUNICIPIO	NOMBRE DE ENTIDAD FEDERATIVA	NOMBRE DE MUNICIPIO	GRADO DE MARGINACIÓN 2020	GRADO DE REZAGO SOCIAL 2020	% DE LA POBLACIÓN EN POBREZA EXTREMA 2015	NIVEL DELICTIVO 2020-2021	MUNICIPIOS INDÍGENAS O AFROMEXICANOS	DENSIDAD MEDIA URBANA 2020
20	20397	OAXACA	HEROICA CIUDAD DE TLAXIACO	MEDIO	BAJO	11.378709	MEDIO	MUNICIPIOS INDÍGENAS	35.3
20	20398	OAXACA	AYOQUEZCO DE ALDAMA	ALTO	MEDIO	39.080781	MEDIO	MUNICIPIOS INDÍGENAS POR LEYES, DECRETOS O SENTENCIAS	14.9
20	20399	OAXACA	SANTA MARÍA ATZOMPA	BAJO	BAJO	7.521192	ALTO	MUNICIPIOS INDÍGENAS POR LEYES, DECRETOS O SENTENCIAS	58.1
20	20400	OAXACA	SANTA MARÍA CAMOTLÁN	MEDIO	BAJO	17.726208	BAJO	MUNICIPIOS INDÍGENAS POR LEYES, DECRETOS O SENTENCIAS	7.3
20	20401	OAXACA	SANTA MARÍA COLOTEPEC	MEDIO	BAJO	12.594915	ALTO	MUNICIPIOS INDÍGENAS POR LEYES, DECRETOS O SENTENCIAS	31.1
20	20402	OAXACA	SANTA MARÍA CORTIJO	ALTO	MEDIO	33.189886	MEDIO	MUNICIPIOS AFROMEXICANOS	19.7
20	20403	OAXACA	SANTA MARÍA COYOTEPEC	BAJO	BAJO	5.77315	ALTO	MUNICIPIOS INDÍGENAS POR LEYES, DECRETOS O SENTENCIAS	22.6
20	20404	OAXACA	SANTA MARÍA CHACHOÁPAM	BAJO	BAJO	15.061693	BAJO	MUNICIPIOS INDÍGENAS POR LEYES, DECRETOS O SENTENCIAS	6.2
20	20405	OAXACA	VILLA DE CHILAPA DE DÍAZ	MEDIO	BAJO	27.69727	BAJO	MUNICIPIOS INDÍGENAS POR LEYES, DECRETOS O SENTENCIAS	18.3
20	20406	OAXACA	SANTA MARÍA CHILCHOTLA	MUY ALTO	MUY ALTO	66.621412	BAJO	MUNICIPIOS INDÍGENAS	21.6
20	20407	OAXACA	SANTA MARÍA CHIMALAPA	ALTO	ALTO	0	BAJO	MUNICIPIOS INDÍGENAS	14.1
20	20408	OAXACA	SANTA MARÍA DEL ROSARIO	MEDIO	MEDIO	14.775161	MEDIO	MUNICIPIOS INDÍGENAS POR LEYES, DECRETOS O SENTENCIAS	3.8
20	20409	OAXACA	SANTA MARÍA DEL TULE	MUY BAJO	MUY BAJO	5.125574	ALTO	MUNICIPIOS INDÍGENAS POR LEYES, DECRETOS O SENTENCIAS	54.1
20	20410	OAXACA	SANTA MARÍA ECATEPEC	MEDIO	MEDIO	27.407774	BAJO	MUNICIPIOS INDÍGENAS	7.6
20	20411	OAXACA	SANTA MARÍA GUELACÉ	BAJO	BAJO	16.11749	SIN DATO	MUNICIPIOS INDÍGENAS POR LEYES, DECRETOS O SENTENCIAS	13.6
20	20412	OAXACA	SANTA MARÍA GUIENAGATI	ALTO	MEDIO	59.803209	BAJO	MUNICIPIOS INDÍGENAS	29.5
20	20414	OAXACA	SANTA MARÍA HUAZOLOTITLÁN	MEDIO	MEDIO	28.254598	BAJO	MUNICIPIOS INDÍGENAS	42
20	20416	OAXACA	SANTA MARÍA IXCATLÁN	ALTO	MEDIO	31.336245	SIN DATO	MUNICIPIOS INDÍGENAS POR LEYES, DECRETOS O SENTENCIAS	4.7
20	20417	OAXACA	SANTA MARÍA JACATEPEC	ALTO	MEDIO	28.107613	BAJO	MUNICIPIOS INDÍGENAS	14.6





BIENESTAR

SECRETARÍA DE BIENESTAR

CLAVE DE ENTIDAD FEDERATIVA	CLAVE DE MUNICIPIO	NOMBRE DE ENTIDAD FEDERATIVA	NOMBRE DE MUNICIPIO	GRADO DE MARGINACIÓN 2020	GRADO DE REZAGO SOCIAL 2020	% DE LA POBLACIÓN EN POBREZA EXTREMA 2015	NIVEL DELICTIVO 2020-2021	MUNICIPIOS INDÍGENAS O AFROMEXICANOS	DENSIDAD MEDIA URBANA 2020
20	20419	OAXACA	SANTA MARÍA JALTIANGUIS	BAJO	BAJO	18.676887	MEDIO	MUNICIPIOS INDÍGENAS	5.2
20	20420	OAXACA	SANTA MARÍA LACHIXÍO	ALTO	ALTO	46.67199	BAJO	MUNICIPIOS INDÍGENAS	7.3
20	20422	OAXACA	SANTA MARÍA NATIVITAS	MEDIO	MEDIO	33.52514	MEDIO	MUNICIPIOS INDÍGENAS	1.1
20	20423	OAXACA	SANTA MARÍA NDUAYACO	ALTO	MEDIO	44.85023	SIN DATO	MUNICIPIOS INDÍGENAS POR LEYES, DECRETOS O SENTENCIAS	2.5
20	20424	OAXACA	SANTA MARÍA OZOLOTEPEC	ALTO	ALTO	57.272701	BAJO	MUNICIPIOS INDÍGENAS POR LEYES, DECRETOS O SENTENCIAS	6.7
20	20425	OAXACA	SANTA MARÍA PÁPALO	ALTO	ALTO	67.000987	SIN DATO	MUNICIPIOS INDÍGENAS	18.9
20	20426	OAXACA	SANTA MARÍA PEÑOLES	MUY ALTO	MUY ALTO	68.197818	BAJO	MUNICIPIOS INDÍGENAS	6.7
20	20427	OAXACA	SANTA MARÍA PETAPA	MEDIO	BAJO	0	MEDIO	MUNICIPIOS INDÍGENAS	22.7
20	20428	OAXACA	SANTA MARÍA QUIEGOLANI	ALTO	MEDIO	57.399649	SIN DATO	MUNICIPIOS INDÍGENAS	44.8
20	20429	OAXACA	SANTA MARÍA SOLA	ALTO	ALTO	64.458333	BAJO	MUNICIPIOS INDÍGENAS POR LEYES, DECRETOS O SENTENCIAS	3.4
20	20430	OAXACA	SANTA MARÍA TATALTEPEC	MEDIO	MEDIO	56.956113	SIN DATO	MUNICIPIOS INDÍGENAS POR LEYES, DECRETOS O SENTENCIAS	4.7
20	20432	OAXACA	SANTA MARÍA TEMAXCALAPA	BAJO	BAJO	35.46088	SIN DATO	MUNICIPIOS INDÍGENAS	23.3
20	20433	OAXACA	SANTA MARÍA TEMAXCALTEPEC	MUY ALTO	MUY ALTO	51.206216	ALTO	MUNICIPIOS INDÍGENAS	10.8
20	20434	OAXACA	SANTA MARÍA TEOPOXCO	ALTO	ALTO	38.937534	BAJO	MUNICIPIOS INDÍGENAS	6.4
20	20435	OAXACA	SANTA MARÍA TEPANTLALI	MUY ALTO	MUY ALTO	40.746523	BAJO	MUNICIPIOS INDÍGENAS	12
20	20436	OAXACA	SANTA MARÍA TEXCATILÁN	MUY ALTO	MUY ALTO	58.037736	SIN DATO	MUNICIPIOS INDÍGENAS	19
20	20437	OAXACA	SANTA MARÍA TLAHUITOLTEPEC	ALTO	MUY ALTO	39.402934	BAJO	MUNICIPIOS INDÍGENAS	29.1
20	20438	OAXACA	SANTA MARÍA TLALIXTAC	ALTO	ALTO	50.457801	SIN DATO	MUNICIPIOS INDÍGENAS	11.2
20	20439	OAXACA	SANTA MARÍA TONAMECA	ALTO	ALTO	19.679151	MEDIO	MUNICIPIOS INDÍGENAS	12
20	20440	OAXACA	SANTA MARÍA TOTOLAPILLA	ALTO	MEDIO	17.83871	BAJO	MUNICIPIOS INDÍGENAS	6.9
20	20441	OAXACA	SANTA MARÍA XADANI	MEDIO	MEDIO	38.885573	BAJO	MUNICIPIOS INDÍGENAS	38
20	20442	OAXACA	SANTA MARÍA YALINA	MEDIO	BAJO	18.345833	SIN DATO	MUNICIPIOS INDÍGENAS	4.1
20	20443	OAXACA	SANTA MARÍA YAVESÍA	BAJO	BAJO	28.733173	SIN DATO	MUNICIPIOS INDÍGENAS	5.1
20	20444	OAXACA	SANTA MARÍA YOLOTEPEC	MEDIO	MEDIO	29.93913	SIN DATO	MUNICIPIOS INDÍGENAS	9.6





BIENESTAR

SECRETARÍA DE BIENESTAR

CLAVE DE ENTIDAD FEDERATIVA	CLAVE DE MUNICIPIO	NOMBRE DE ENTIDAD FEDERATIVA	NOMBRE DE MUNICIPIO	GRADO DE MARGINACION 2020	GRADO DE REZAGO SOCIAL 2020	% DE LA POBLACION EN POBREZA EXTREMA 2015	NIVEL DELICTIVO 2020-2021	MUNICIPIOS INDÍGENAS O AFROMEXICANOS	DENSIDAD MEDIA URBANA 2020
20	20445	OAXACA	SANTA MARÍA YOSOYÚA	MEDIO	ALTO	56.140736	SIN DATO	MUNICIPIOS INDÍGENAS	4.6
20	20446	OAXACA	SANTA MARÍA YUCUHITI	ALTO	ALTO	75.545006	BAJO	MUNICIPIOS INDÍGENAS	19.9
20	20447	OAXACA	SANTA MARÍA ZACATEPEC	ALTO	MEDIO	32.286095	BAJO	PRESENCIA INDÍGENA	33.1
20	20448	OAXACA	SANTA MARÍA ZANIZA	MUY ALTO	MUY ALTO	77.34519	SIN DATO	MUNICIPIOS INDÍGENAS	22.3
20	20449	OAXACA	SANTA MARÍA ZOQUITLÁN	ALTO	MEDIO	36.452903	BAJO	MUNICIPIOS INDÍGENAS POR LEYES, DECRETOS O SENTENCIAS	19.9
20	20450	OAXACA	SANTIAGO AMOLTEPEC	MUY ALTO	MUY ALTO	83.149721	BAJO	MUNICIPIOS INDÍGENAS	4.2
20	20451	OAXACA	SANTIAGO APOALA	MUY ALTO	MUY ALTO	52.04577	SIN DATO	MUNICIPIOS INDÍGENAS	2.7
20	20452	OAXACA	SANTIAGO APÓSTOL	MUY ALTO	ALTO	65.322152	MEDIO	MUNICIPIOS INDÍGENAS	11.5
20	20453	OAXACA	SANTIAGO ASTATA	ALTO	MEDIO	19.843447	MEDIO	MUNICIPIOS INDÍGENAS POR LEYES, DECRETOS O SENTENCIAS	16.5
20	20454	OAXACA	SANTIAGO ATITLÁN	ALTO	ALTO	46.155729	BAJO	MUNICIPIOS INDÍGENAS	30.1
20	20455	OAXACA	SANTIAGO AYUQUILILLA	ALTO	MEDIO	48.879808	SIN DATO	PRESENCIA INDÍGENA DISPERSA	5.3
20	20456	OAXACA	SANTIAGO CACALOXTEPEC	ALTO	BAJO	24.200826	MEDIO	MUNICIPIOS INDÍGENAS	11.5
20	20457	OAXACA	SANTIAGO CAMOTLÁN	ALTO	ALTO	65.902086	BAJO	MUNICIPIOS INDÍGENAS	14.7
20	20458	OAXACA	SANTIAGO COMALTEPEC	MEDIO	BAJO	24.296804	BAJO	MUNICIPIOS INDÍGENAS	19.2
20	20460	OAXACA	SANTIAGO CHOÁPAM	ALTO	ALTO	61.339328	BAJO	MUNICIPIOS INDÍGENAS	10.8
20	20461	OAXACA	SANTIAGO DEL RÍO	ALTO	MEDIO	62.502347	SIN DATO	MUNICIPIOS INDÍGENAS POR LEYES, DECRETOS O SENTENCIAS	3.7
20	20463	OAXACA	SANTIAGO HUAUCLILLA	MEDIO	MEDIO	44.004348	BAJO	MUNICIPIOS INDÍGENAS POR LEYES, DECRETOS O SENTENCIAS	1.4
20	20464	OAXACA	SANTIAGO IHUITLÁN PLUMAS	MEDIO	MEDIO	32.04461	SIN DATO	MUNICIPIOS INDÍGENAS POR LEYES, DECRETOS O SENTENCIAS	1.4
20	20465	OAXACA	SANTIAGO IXCUINTEPEC	ALTO	ALTO	42.229778	BAJO	MUNICIPIOS INDÍGENAS	17.1
20	20466	OAXACA	SANTIAGO IXTAYUTLA	MUY ALTO	MUY ALTO	78.417483	BAJO	MUNICIPIOS INDÍGENAS	27.1
20	20468	OAXACA	SANTIAGO JOCOTEPEC	ALTO	ALTO	46.821523	BAJO	MUNICIPIOS INDÍGENAS	33.2
20	20469	OAXACA	SANTIAGO JUXTLAHUACA	ALTO	ALTO	33.227746	BAJO	MUNICIPIOS INDÍGENAS	33.6
20	20470	OAXACA	SANTIAGO LACHIGUIRI	ALTO	ALTO	35.390078	BAJO	MUNICIPIOS INDÍGENAS	13.9





BIENESTAR

SECRETARÍA DE BIENESTAR

CLAVE DE ENTIDAD FEDERATIVA	CLAVE DE MUNICIPIO	NOMBRE DE ENTIDAD FEDERATIVA	NOMBRE DE MUNICIPIO	GRADO DE MARGINACIÓN 2020	GRADO DE REZAGO SOCIAL 2020	% DE LA POBLACIÓN EN POBREZA EXTREMA 2015	NIVEL DELICTIVO 2020-2021	MUNICIPIOS INDÍGENAS O AFROMEXICANOS	DENSIDAD MEDIA URBANA 2020
20	20471	OAXACA	SANTIAGO LALOPA	MEDIO	MEDIO	24.918605	SIN DATO	MUNICIPIOS INDÍGENAS	20.8
20	20473	OAXACA	SANTIAGO LAXOPA	BAJO	MEDIO	28.676998	BAJO	MUNICIPIOS INDÍGENAS	7.5
20	20474	OAXACA	SANTIAGO LLANO GRANDE	ALTO	MEDIO	22.169852	MEDIO	MUNICIPIOS AFROMEXICANOS	19.4
20	20475	OAXACA	SANTIAGO MATATLÁN	ALTO	MEDIO	24.961447	BAJO	MUNICIPIOS INDÍGENAS	21.1
20	20476	OAXACA	SANTIAGO MILTEPEC	MEDIO	BAJO	28.637838	MEDIO	MUNICIPIOS INDÍGENAS POR LEYES, DECRETOS O SENTENCIAS	7.9
20	20477	OAXACA	SANTIAGO MINAS	ALTO	MEDIO	44.593258	BAJO	MUNICIPIOS INDÍGENAS POR LEYES, DECRETOS O SENTENCIAS	2.5
20	20478	OAXACA	SANTIAGO NACALTEPEC	MEDIO	MEDIO	31.45575	BAJO	MUNICIPIOS INDÍGENAS POR LEYES, DECRETOS O SENTENCIAS	2.1
20	20479	OAXACA	SANTIAGO NEJAPILLA	MEDIO	MEDIO	29.047619	SIN DATO	MUNICIPIOS INDÍGENAS POR LEYES, DECRETOS O SENTENCIAS	1.7
20	20480	OAXACA	SANTIAGO NUNDICHE	MUY ALTO	MUY ALTO	48.717097	BAJO	MUNICIPIOS INDÍGENAS	1.9
20	20481	OAXACA	SANTIAGO NUYOÓ	ALTO	ALTO	83.877614	SIN DATO	MUNICIPIOS INDÍGENAS	20
20	20482	OAXACA	SANTIAGO PINOTEPA NACIONAL	ALTO	MEDIO	16.883384	ALTO	PRESENCIA INDÍGENA	42.4
20	20483	OAXACA	SANTIAGO SUCHILQUITONGO	BAJO	BAJO	12.178707	ALTO	PRESENCIA INDÍGENA DISPERSA	11.9
20	20484	OAXACA	SANTIAGO TAMAZOLA	ALTO	BAJO	32.810907	BAJO	PRESENCIA INDÍGENA DISPERSA	22.1
20	20485	OAXACA	SANTIAGO TAPEXTLA	MUY ALTO	ALTO	42.673864	BAJO	MUNICIPIOS AFROMEXICANOS	20.3
20	20487	OAXACA	SANTIAGO TENANGO	MEDIO	MEDIO	24.434597	MEDIO	MUNICIPIOS INDÍGENAS POR LEYES, DECRETOS O SENTENCIAS	2.9
20	20488	OAXACA	SANTIAGO TEPETLAPA	MEDIO	BAJO	21.61165	SIN DATO	MUNICIPIOS INDÍGENAS POR LEYES, DECRETOS O SENTENCIAS	2.5
20	20489	OAXACA	SANTIAGO TETEPEC	ALTO	MEDIO	40.425396	MEDIO	PRESENCIA INDÍGENA DISPERSA	16
20	20490	OAXACA	SANTIAGO TEXCALCINGO	ALTO	ALTO	50.21875	BAJO	MUNICIPIOS INDÍGENAS	3.9
20	20491	OAXACA	SANTIAGO TEXTITLÁN	ALTO	ALTO	56.156563	BAJO	MUNICIPIOS INDÍGENAS	23.1
20	20492	OAXACA	SANTIAGO TILANTONGO	ALTO	ALTO	44.465021	BAJO	MUNICIPIOS INDÍGENAS	2.7
20	20493	OAXACA	SANTIAGO TILLO	BAJO	BAJO	17.383065	BAJO	MUNICIPIOS INDÍGENAS POR LEYES, DECRETOS O SENTENCIAS	10.7
20	20494	OAXACA	SANTIAGO TLAZOYALTEPEC	MUY ALTO	MUY ALTO	68.188641	BAJO	MUNICIPIOS INDÍGENAS	2.4





BIENESTAR

SECRETARÍA DE BIENESTAR

CLAVE DE ENTIDAD FEDERATIVA	CLAVE DE MUNICIPIO	NOMBRE DE ENTIDAD FEDERATIVA	NOMBRE DE MUNICIPIO	GRADO DE MARGINACIÓN 2020	GRADO DE REZAGO SOCIAL 2020	% DE LA POBLACIÓN EN POBREZA EXTREMA 2015	NIVEL DELICTIVO 2020-2021	MUNICIPIOS INDÍGENAS O AFROMEXICANOS	DENSIDAD MEDIA URBANA 2020
20	20495	OAXACA	SANTIAGO XANICA	MUY ALTO	MUY ALTO	57.544381	BAJO	MUNICIPIOS INDÍGENAS	19.4
20	20496	OAXACA	SANTIAGO XIACUÍ	BAJO	BAJO	11.083333	BAJO	MUNICIPIOS INDÍGENAS POR LEYES, DECRETOS O SENTENCIAS	4.1
20	20497	OAXACA	SANTIAGO YAITEPEC	MUY ALTO	MUY ALTO	66.755316	BAJO	MUNICIPIOS INDÍGENAS	15
20	20498	OAXACA	SANTIAGO YAVEO	MUY ALTO	ALTO	24.850034	BAJO	MUNICIPIOS INDÍGENAS	8
20	20499	OAXACA	SANTIAGO YOLOMÉCATL	BAJO	BAJO	7.523993	BAJO	MUNICIPIOS INDÍGENAS POR LEYES, DECRETOS O SENTENCIAS	13.2
20	20500	OAXACA	SANTIAGO YOSONDÚA	ALTO	ALTO	34.489263	BAJO	MUNICIPIOS INDÍGENAS	23.1
20	20501	OAXACA	SANTIAGO YUCUYACHI	ALTO	MEDIO	21.205357	BAJO	MUNICIPIOS INDÍGENAS POR LEYES, DECRETOS O SENTENCIAS	6.2
20	20502	OAXACA	SANTIAGO ZACATEPEC	MUY ALTO	MUY ALTO	57.413486	BAJO	MUNICIPIOS INDÍGENAS	15.5
20	20503	OAXACA	SANTIAGO ZOOCHILA	BAJO	BAJO	6.838356	MEDIO	MUNICIPIOS INDÍGENAS	20.2
20	20504	OAXACA	NUEVO ZOQUIÁPAM	MEDIO	BAJO	30.100633	BAJO	MUNICIPIOS INDÍGENAS	23.1
20	20506	OAXACA	SANTO DOMINGO ALBARRADAS	MEDIO	MEDIO	23.654247	SIN DATO	MUNICIPIOS INDÍGENAS	12
20	20507	OAXACA	SANTO DOMINGO ARMENTA	ALTO	MEDIO	38.23311	BAJO	MUNICIPIOS AFROMEXICANOS	25.5
20	20509	OAXACA	SANTO DOMINGO DE MORELOS	MUY ALTO	MUY ALTO	62.428271	BAJO	MUNICIPIOS INDÍGENAS	21.8
20	20510	OAXACA	SANTO DOMINGO IXCATLÁN	ALTO	ALTO	37.152066	SIN DATO	MUNICIPIOS INDÍGENAS POR LEYES, DECRETOS O SENTENCIAS	8.8
20	20511	OAXACA	SANTO DOMINGO NUXAÁ	MUY ALTO	MUY ALTO	53.332589	BAJO	MUNICIPIOS INDÍGENAS	6.5
20	20512	OAXACA	SANTO DOMINGO OZOLOTEPEC	ALTO	ALTO	60.830311	BAJO	MUNICIPIOS INDÍGENAS	13
20	20513	OAXACA	SANTO DOMINGO PETAPA	MEDIO	MEDIO	38.155192	BAJO	MUNICIPIOS INDÍGENAS	39.1
20	20514	OAXACA	SANTO DOMINGO ROAYAGA	MUY ALTO	MUY ALTO	65.895631	SIN DATO	MUNICIPIOS INDÍGENAS	12.7
20	20515	OAXACA	SANTO DOMINGO TEHUANTEPEC	BAJO	BAJO	10.3037	ALTO	PRESENCIA INDÍGENA	39
20	20516	OAXACA	SANTO DOMINGO TEOJOMULCO	ALTO	MEDIO	37.688361	BAJO	MUNICIPIOS INDÍGENAS POR LEYES, DECRETOS O SENTENCIAS	13.9
20	20517	OAXACA	SANTO DOMINGO TEPUXTEPEC	MUY ALTO	MUY ALTO	54.379767	BAJO	MUNICIPIOS INDÍGENAS	12
20	20518	OAXACA	SANTO DOMINGO TLATAYÁPAM	BAJO	MEDIO	25.008621	SIN DATO	MUNICIPIOS INDÍGENAS POR LEYES, DECRETOS O SENTENCIAS	0.7





BIENESTAR

SECRETARÍA DE BIENESTAR

CLAVE DE ENTIDAD FEDERATIVA	CLAVE DE MUNICIPIO	NOMBRE DE ENTIDAD FEDERATIVA	NOMBRE DE MUNICIPIO	GRADO DE MARGINACIÓN 2020	GRADO DE REZAGO SOCIAL 2020	% DE LA POBLACIÓN EN POBREZA EXTREMA 2015	NIVEL DELICTIVO 2020-2021	MUNICIPIOS INDÍGENAS O AFROMEXICANOS	DENSIDAD MEDIA URBANA 2020
20	20519	OAXACA	SANTO DOMINGO TOMALTEPEC	MEDIO	BAJO	11.510453	MEDIO	MUNICIPIOS INDÍGENAS POR LEYES, DECRETOS O SENTENCIAS	19.7
20	20521	OAXACA	SANTO DOMINGO TONALTEPEC	MEDIO	MEDIO	48.125	SIN DATO	MUNICIPIOS INDÍGENAS POR LEYES, DECRETOS O SENTENCIAS	1.1
20	20522	OAXACA	SANTO DOMINGO XAGACÍA	ALTO	ALTO	53.733026	SIN DATO	MUNICIPIOS INDÍGENAS	11.7
20	20523	OAXACA	SANTO DOMINGO YANHUITLÁN	MEDIO	BAJO	28.480029	BAJO	MUNICIPIOS INDÍGENAS POR LEYES, DECRETOS O SENTENCIAS	4.8
20	20524	OAXACA	SANTO DOMINGO YODOHINO	BAJO	BAJO	33.538182	SIN DATO	MUNICIPIOS INDÍGENAS POR LEYES, DECRETOS O SENTENCIAS	8.1
20	20526	OAXACA	SANTOS REYES NOPALA	ALTO	MEDIO	26.177608	BAJO	MUNICIPIOS INDÍGENAS	46.5
20	20527	OAXACA	SANTOS REYES PÁPALO	ALTO	ALTO	66.987535	BAJO	MUNICIPIOS INDÍGENAS	12.3
20	20528	OAXACA	SANTOS REYES TEPEJILLO	ALTO	MEDIO	51.998875	SIN DATO	MUNICIPIOS INDÍGENAS	23.3
20	20529	OAXACA	SANTOS REYES YUCUNÁ	MUY ALTO	ALTO	97.460064	SIN DATO	MUNICIPIOS INDÍGENAS	8.1
20	20530	OAXACA	SANTO TOMÁS JALIEZA	ALTO	MEDIO	38.265147	BAJO	MUNICIPIOS INDÍGENAS POR LEYES, DECRETOS O SENTENCIAS	11.9
20	20531	OAXACA	SANTO TOMÁS MAZALTEPEC	MEDIO	BAJO	18.301315	BAJO	MUNICIPIOS INDÍGENAS	9.8
20	20532	OAXACA	SANTO TOMÁS OCOTEPEC	ALTO	ALTO	48.469623	BAJO	MUNICIPIOS INDÍGENAS	7
20	20533	OAXACA	SANTO TOMÁS TAMAZULAPAN	MEDIO	BAJO	26.915273	MEDIO	MUNICIPIOS INDÍGENAS POR LEYES, DECRETOS O SENTENCIAS	2.6
20	20534	OAXACA	SAN VICENTE COATLÁN	ALTO	MUY ALTO	62.052471	BAJO	MUNICIPIOS INDÍGENAS	17.1
20	20535	OAXACA	SAN VICENTE LACHIXÍO	ALTO	ALTO	62.026987	BAJO	MUNICIPIOS INDÍGENAS	9.5
20	20536	OAXACA	SAN VICENTE NUÑÚ	BAJO	BAJO	24.661247	SIN DATO	MUNICIPIOS INDÍGENAS POR LEYES, DECRETOS O SENTENCIAS	4.3
20	20537	OAXACA	SILACAYOÁPAM	ALTO	BAJO	26.064947	BAJO	PRESENCIA INDÍGENA DISPERSA	17.5
20	20538	OAXACA	SITIO DE XITLAPEHUA	MEDIO	MEDIO	29.483209	MEDIO	MUNICIPIOS INDÍGENAS POR LEYES, DECRETOS O SENTENCIAS	1.2
20	20539	OAXACA	SOLEDAD ETLA	BAJO	BAJO	16.805481	ALTO	PRESENCIA INDÍGENA DISPERSA	21.1
20	20541	OAXACA	TANETZE DE ZARAGOZA	MEDIO	MEDIO	36.104712	BAJO	MUNICIPIOS INDÍGENAS	17.2
20	20542	OAXACA	TANICHE	MEDIO	MEDIO	30.542029	ALTO	MUNICIPIOS INDÍGENAS POR LEYES, DECRETOS O SENTENCIAS	3.9





BIENESTAR

SECRETARÍA DE BIENESTAR

CLAVE DE ENTIDAD FEDERATIVA	CLAVE DE MUNICIPIO	NOMBRE DE ENTIDAD FEDERATIVA	NOMBRE DE MUNICIPIO	GRADO DE MARGINACIÓN 2020	GRADO DE REZAGO SOCIAL 2020	% DE LA POBLACIÓN EN POBREZA EXTREMA 2015	NIVEL DELICTIVO 2020-2021	MUNICIPIOS INDÍGENAS O AFROMEXICANOS	DENSIDAD MEDIA URBANA 2020
20	20543	OAXACA	TATALTEPEC DE VALDÉS	ALTO	ALTO	63.525799	BAJO	MUNICIPIOS INDÍGENAS	23.8
20	20544	OAXACA	TEOCOCUILCO DE MARCOS PÉREZ	ALTO	MEDIO	29.161188	BAJO	MUNICIPIOS INDÍGENAS	7.8
20	20545	OAXACA	TEOTITLÁN DE FLORES MAGÓN	BAJO	BAJO	17.516787	ALTO	PRESENCIA INDÍGENA DISPERSA	27.2
20	20546	OAXACA	TEOTITLÁN DEL VALLE	ALTO	MEDIO	28.032765	BAJO	MUNICIPIOS INDÍGENAS	15.2
20	20547	OAXACA	TEOTONGO	MEDIO	BAJO	24.182999	BAJO	MUNICIPIOS INDÍGENAS POR LEYES, DECRETOS O SENTENCIAS	3.8
20	20548	OAXACA	TEPELMEME VILLA DE MORELOS	ALTO	MEDIO	21.804348	MEDIO	MUNICIPIOS INDÍGENAS POR LEYES, DECRETOS O SENTENCIAS	2.2
20	20549	OAXACA	HEROICA VILLA TEZOATLÁN DE SEGURA Y LUNA, CUNA DE LA INDEPENDENCIA DE OAXACA	ALTO	MEDIO	24.628135	BAJO	MUNICIPIOS INDÍGENAS	15.5
20	20550	OAXACA	SAN JERÓNIMO TLACOCCHAHUAYA	MEDIO	BAJO	25.392982	ALTO	MUNICIPIOS INDÍGENAS	11.7
20	20551	OAXACA	TLACOLULA DE MATAMOROS	BAJO	BAJO	10.942049	ALTO	PRESENCIA INDÍGENA	43.5
20	20552	OAXACA	TLACOTEPEC PLUMAS	MEDIO	BAJO	41.43734	SIN DATO	MUNICIPIOS INDÍGENAS POR LEYES, DECRETOS O SENTENCIAS	1.8
20	20553	OAXACA	TLALIXTAC DE CABRERA	MUY BAJO	BAJO	11.245762	ALTO	MUNICIPIOS INDÍGENAS POR LEYES, DECRETOS O SENTENCIAS	14.5
20	20554	OAXACA	TOTONTEPEC VILLA DE MORELOS	ALTO	ALTO	54.99674	BAJO	MUNICIPIOS INDÍGENAS	11.8
20	20556	OAXACA	LA TRINIDAD VISTA HERMOSA	MEDIO	BAJO	21.627706	SIN DATO	MUNICIPIOS INDÍGENAS POR LEYES, DECRETOS O SENTENCIAS	1.7
20	20557	OAXACA	UNIÓN HIDALGO	MUY BAJO	MUY BAJO	11.033398	BAJO	MUNICIPIOS INDÍGENAS	37.8
20	20558	OAXACA	VALERIO TRUJANO	MEDIO	BAJO	28.81203	ALTO	PRESENCIA INDÍGENA DISPERSA	10.4
20	20559	OAXACA	SAN JUAN BAUTISTA VALLE NACIONAL	MEDIO	BAJO	28.134014	BAJO	MUNICIPIOS INDÍGENAS	28.5
20	20560	OAXACA	VILLA DÍAZ ORDAZ	ALTO	MEDIO	44.401504	BAJO	MUNICIPIOS INDÍGENAS	12.6
20	20561	OAXACA	YAXE	ALTO	ALTO	54.354878	MEDIO	MUNICIPIOS INDÍGENAS POR LEYES, DECRETOS O SENTENCIAS	12.8
20	20562	OAXACA	MAGDALENA YODOCONO DE PORFIRIO DÍAZ	MEDIO	BAJO	15.894203	BAJO	MUNICIPIOS INDÍGENAS POR LEYES, DECRETOS O SENTENCIAS	3.7
20	20563	OAXACA	YOGANA	MUY ALTO	ALTO	40.468832	MEDIO	MUNICIPIOS INDÍGENAS POR LEYES, DECRETOS O SENTENCIAS	5.9





BIENESTAR

SECRETARÍA DE BIENESTAR

CLAVE DE ENTIDAD FEDERATIVA	CLAVE DE MUNICIPIO	NOMBRE DE ENTIDAD FEDERATIVA	NOMBRE DE MUNICIPIO	GRADO DE MARGINACIÓN 2020	GRADO DE REZAGO SOCIAL 2020	% DE LA POBLACION EN POBREZA EXTREMA 2015	NIVEL DELICTIVO 2020-2021	MUNICIPIOS INDÍGENAS O AFROMEXICANOS	DENSIDAD MEDIA URBANA 2020
20	20564	OAXACA	YUTANDUCHI DE GUERRERO	ALTO	ALTO	70.420513	SIN DATO	MUNICIPIOS INDÍGENAS	5.3
20	20565	OAXACA	VILLA DE ZAACHILA	ALTO	MEDIO	11.820425	ALTO	PRESENCIA INDÍGENA	39.4
20	20566	OAXACA	SAN MATEO YUCUTINDOO	ALTO	ALTO	52.961667	BAJO	MUNICIPIOS INDÍGENAS POR LEYES, DECRETOS O SENTENCIAS	6.1
20	20567	OAXACA	ZAPOTITLÁN LAGUNAS	MUY ALTO	MEDIO	49.302265	BAJO	PRESENCIA INDÍGENA DISPERSA	9.4
20	20568	OAXACA	ZAPOTITLÁN PALMAS	MEDIO	BAJO	32.719792	ALTO	MUNICIPIOS INDÍGENAS POR LEYES, DECRETOS O SENTENCIAS	12.5
20	20569	OAXACA	SANTA INÉS DE ZARAGOZA	ALTO	ALTO	28.821716	BAJO	MUNICIPIOS INDÍGENAS	6.2
20	20570	OAXACA	ZIMATLÁN DE ÁLVAREZ	MEDIO	BAJO	16.351917	ALTO	PRESENCIA INDÍGENA DISPERSA	26.6
21	21002	PUEBLA	ACATENO	ALTO	MEDIO	20.559843	MEDIO	PRESENCIA INDÍGENA DISPERSA	24.3
21	21005	PUEBLA	ACTEOPAN	MUY ALTO	ALTO	35.461656	BAJO	MUNICIPIOS INDÍGENAS	18.8
21	21006	PUEBLA	AHUACATLÁN	ALTO	ALTO	19.057927	BAJO	MUNICIPIOS INDÍGENAS	14.8
21	21007	PUEBLA	AHUATLÁN	ALTO	MEDIO	39.543707	BAJO	PRESENCIA INDÍGENA DISPERSA	9
21	21008	PUEBLA	AHUAZOTEPEC	BAJO	BAJO	5.917009	ALTO	PRESENCIA INDÍGENA DISPERSA	12.4
21	21009	PUEBLA	AHUEHUETITLA	ALTO	BAJO	28.264005	MEDIO	PRESENCIA INDÍGENA DISPERSA	9.7
21	21010	PUEBLA	AJALPAN	ALTO	ALTO	22.591462	BAJO	MUNICIPIOS INDÍGENAS	56.1
21	21013	PUEBLA	ALTEPEXI	BAJO	BAJO	14.836073	MEDIO	MUNICIPIOS INDÍGENAS	75.7
21	21014	PUEBLA	AMIXTLÁN	ALTO	ALTO	35.64855	BAJO	MUNICIPIOS INDÍGENAS	24.6
21	21015	PUEBLA	AMOZOC	MUY BAJO	BAJO	7.527281	ALTO	PRESENCIA INDÍGENA	54.3
21	21017	PUEBLA	ATEMPAN	MEDIO	MEDIO	18.243939	MEDIO	MUNICIPIOS INDÍGENAS	20.3
21	21019	PUEBLA	ATLIXCO	MUY BAJO	BAJO	10.089902	ALTO	PRESENCIA INDÍGENA	56.4
21	21021	PUEBLA	ATZALA	MEDIO	BAJO	16.404032	ALTO	PRESENCIA INDÍGENA DISPERSA	17.4
21	21023	PUEBLA	ATZITZINTLA	ALTO	MEDIO	38.766638	BAJO	PRESENCIA INDÍGENA DISPERSA	18.5
21	21025	PUEBLA	AYOTOXCO DE GUERRERO	ALTO	MEDIO	22.444134	BAJO	MUNICIPIOS INDÍGENAS	34.1
21	21026	PUEBLA	CALPAN	MEDIO	BAJO	17.45304	ALTO	PRESENCIA INDÍGENA DISPERSA	18.4
21	21027	PUEBLA	CALTEPEC	ALTO	MEDIO	28.869975	BAJO	PRESENCIA INDÍGENA DISPERSA	18.5





BIENESTAR

SECRETARÍA DE BIENESTAR

CLAVE DE ENTIDAD FEDERATIVA	CLAVE DE MUNICIPIO	NOMBRE DE ENTIDAD FEDERATIVA	NOMBRE DE MUNICIPIO	GRADO DE MARGINACIÓN 2020	GRADO DE REZAGO SOCIAL 2020	% DE LA POBLACION EN POBREZA EXTREMA 2015	NIVEL DELICTIVO 2020-2021	MUNICIPIOS INDÍGENAS O AFROMEXICANOS	DENSIDAD MEDIA URBANA 2020
21	21028	PUEBLA	CAMOCUAUTLA	ALTO	ALTO	36.919835	SIN DATO	MUNICIPIOS INDÍGENAS	63.2
21	21029	PUEBLA	CAXHUACAN	ALTO	MEDIO	32.879662	BAJO	MUNICIPIOS INDÍGENAS	66.6
21	21030	PUEBLA	COATEPEC	ALTO	MEDIO	28.230655	BAJO	MUNICIPIOS INDÍGENAS	32.5
21	21031	PUEBLA	COATZINGO	ALTO	MEDIO	31.130387	MEDIO	PRESENCIA INDÍGENA DISPERSA	6.8
21	21034	PUEBLA	CORONANGO	MUY BAJO	MUY BAJO	12.245484	ALTO	PRESENCIA INDÍGENA DISPERSA	22.5
21	21035	PUEBLA	COXCATLÁN	MEDIO	BAJO	12.540491	MEDIO	MUNICIPIOS INDÍGENAS	24.2
21	21036	PUEBLA	COYOMEAPAN	MUY ALTO	MUY ALTO	50.301018	BAJO	MUNICIPIOS INDÍGENAS	8.4
21	21038	PUEBLA	CUAPIAXTLA DE MADERO	MEDIO	BAJO	11.996581	ALTO	PRESENCIA INDÍGENA DISPERSA	18.2
21	21039	PUEBLA	CUAUTEMPAN	ALTO	MEDIO	24.435542	BAJO	MUNICIPIOS INDÍGENAS	11.1
21	21040	PUEBLA	CUAUTINCHÁN	ALTO	MEDIO	10.770061	MEDIO	PRESENCIA INDÍGENA DISPERSA	18.8
21	21042	PUEBLA	CUAYUCA DE ANDRADE	ALTO	MEDIO	36.611698	BAJO	PRESENCIA INDÍGENA DISPERSA	8.1
21	21043	PUEBLA	CUETZALAN DEL PROGRESO	ALTO	MEDIO	21.680855	MEDIO	MUNICIPIOS INDÍGENAS	31.6
21	21049	PUEBLA	CHICONCUAUTLA	ALTO	ALTO	35.989828	BAJO	MUNICIPIOS INDÍGENAS	30.2
21	21050	PUEBLA	CHICHQUILA	ALTO	ALTO	30.749921	BAJO	MUNICIPIOS INDÍGENAS	26.4
21	21051	PUEBLA	CHIETLA	BAJO	BAJO	9.730752	ALTO	PRESENCIA INDÍGENA DISPERSA	48
21	21052	PUEBLA	CHIGMECATITLÁN	ALTO	MEDIO	38.105014	BAJO	MUNICIPIOS INDÍGENAS	5.4
21	21053	PUEBLA	CHIGNAHUAPAN	BAJO	BAJO	8.287886	ALTO	PRESENCIA INDÍGENA DISPERSA	32.3
21	21055	PUEBLA	CHILA	ALTO	MEDIO	30.021995	BAJO	PRESENCIA INDÍGENA DISPERSA	7.6
21	21057	PUEBLA	HONEY	ALTO	MEDIO	24.998183	BAJO	PRESENCIA INDÍGENA DISPERSA	23.9
21	21058	PUEBLA	CHILCHOTLA	ALTO	MEDIO	30.043642	BAJO	PRESENCIA INDÍGENA DISPERSA	28.6
21	21059	PUEBLA	CHINANTLA	ALTO	BAJO	23.88	MEDIO	PRESENCIA INDÍGENA DISPERSA	6.9
21	21061	PUEBLA	ELOXOCHITLÁN	MUY ALTO	MUY ALTO	62.243123	BAJO	MUNICIPIOS INDÍGENAS	21.4
21	21063	PUEBLA	ESPERANZA	BAJO	BAJO	8.162988	ALTO	PRESENCIA INDÍGENA DISPERSA	61.1
21	21064	PUEBLA	FRANCISCO Z. MENA	ALTO	MEDIO	16.802223	BAJO	PRESENCIA INDÍGENA DISPERSA	23.8
21	21066	PUEBLA	GUADALUPE	ALTO	BAJO	35.496626	BAJO	PRESENCIA INDÍGENA DISPERSA	7.8





BIENESTAR

SECRETARÍA DE BIENESTAR

CLAVE DE ENTIDAD FEDERATIVA	CLAVE DE MUNICIPIO	NOMBRE DE ENTIDAD FEDERATIVA	NOMBRE DE MUNICIPIO	GRADO DE MARGINACIÓN 2020	GRADO DE REZAGO SOCIAL 2020	% DE LA POBLACIÓN EN POBREZA EXTREMA 2015	NIVEL DELICTIVO 2020-2021	MUNICIPIOS INDÍGENAS O AFROMEXICANOS	DENSIDAD MEDIA URBANA 2020
21	21067	PUEBLA	GUADALUPE VICTORIA	BAJO	BAJO	8.249802	ALTO	PRESENCIA INDÍGENA DISPERSA	52.7
21	21068	PUEBLA	HERMENEGILDO GALEANA	ALTO	ALTO	39.342574	BAJO	MUNICIPIOS INDÍGENAS	27
21	21070	PUEBLA	HUATLATLAUCA	ALTO	MEDIO	35.22067	BAJO	MUNICIPIOS INDÍGENAS	3.7
21	21071	PUEBLA	HUAUCHINANGO	BAJO	BAJO	9.819662	ALTO	PRESENCIA INDÍGENA	60.4
21	21072	PUEBLA	HUEHUETLA	MUY ALTO	ALTO	39.147264	BAJO	MUNICIPIOS INDÍGENAS	51.7
21	21074	PUEBLA	HUEJOTZINGO	MUY BAJO	MUY BAJO	7.43894	ALTO	PRESENCIA INDÍGENA DISPERSA	55.4
21	21075	PUEBLA	HUEYAPAN	MEDIO	MEDIO	24.042495	BAJO	MUNICIPIOS INDÍGENAS	18.9
21	21077	PUEBLA	HUEYTLALPAN	MUY ALTO	MUY ALTO	40.454101	BAJO	MUNICIPIOS INDÍGENAS	27
21	21078	PUEBLA	HUITZILAN DE SERDÁN	ALTO	ALTO	25.577491	BAJO	MUNICIPIOS INDÍGENAS	52
21	21080	PUEBLA	ATLEQUIZAYAN	ALTO	ALTO	39.72401	SIN DATO	MUNICIPIOS INDÍGENAS	42.4
21	21081	PUEBLA	IXCAMILPA DE GUERRERO	ALTO	MEDIO	47.506755	BAJO	PRESENCIA INDÍGENA DISPERSA	9.6
21	21083	PUEBLA	IXTACAMAXTILÁN	ALTO	MEDIO	11.717774	BAJO	PRESENCIA INDÍGENA	9.9
21	21084	PUEBLA	IXTEPEC	ALTO	ALTO	47.728611	BAJO	MUNICIPIOS INDÍGENAS	49
21	21085	PUEBLA	IZÚCAR DE MATAMOROS	BAJO	BAJO	10.124895	ALTO	PRESENCIA INDÍGENA DISPERSA	43.3
21	21086	PUEBLA	JALPAN	ALTO	MEDIO	18.180401	BAJO	PRESENCIA INDÍGENA DISPERSA	5.5
21	21087	PUEBLA	JOLALPAN	ALTO	MEDIO	27.333362	BAJO	PRESENCIA INDÍGENA DISPERSA	50.4
21	21088	PUEBLA	JONOTLA	ALTO	MEDIO	31.729775	BAJO	MUNICIPIOS INDÍGENAS	13.4
21	21089	PUEBLA	JOPALA	ALTO	MEDIO	23.507046	BAJO	MUNICIPIOS INDÍGENAS	73.5
21	21090	PUEBLA	JUAN C. BONILLA	MUY BAJO	MUY BAJO	9.173154	ALTO	PRESENCIA INDÍGENA DISPERSA	20.3
21	21092	PUEBLA	JUAN N. MÉNDEZ	ALTO	MEDIO	33.727273	BAJO	PRESENCIA INDÍGENA DISPERSA	9.8
21	21094	PUEBLA	LIBRES	BAJO	BAJO	10.193441	ALTO	PRESENCIA INDÍGENA DISPERSA	39.7
21	21099	PUEBLA	CAÑADA MORELOS	ALTO	MEDIO	11.653979	MEDIO	PRESENCIA INDÍGENA DISPERSA	13.7
21	21100	PUEBLA	NAUPAN	ALTO	ALTO	33.043817	BAJO	MUNICIPIOS INDÍGENAS	13.5
21	21103	PUEBLA	NICOLÁS BRAVO	ALTO	MEDIO	28.365613	MEDIO	PRESENCIA INDÍGENA DISPERSA	12.2
21	21107	PUEBLA	OLINTLA	MUY ALTO	MUY ALTO	33.778819	BAJO	MUNICIPIOS INDÍGENAS	37.9





BIENESTAR

SECRETARÍA DE BIENESTAR

CLAVE DE ENTIDAD FEDERATIVA	CLAVE DE MUNICIPIO	NOMBRE DE ENTIDAD FEDERATIVA	NOMBRE DE MUNICIPIO	GRADO DE MARGINACIÓN 2020	GRADO DE REZAGO SOCIAL 2020	% DE LA POBLACIÓN EN POBREZA EXTREMA 2015	NIVEL DELICTIVO 2020-2021	MUNICIPIOS INDÍGENAS O AFROMEXICANOS	DENSIDAD MEDIA URBANA 2020
21	21109	PUEBLA	PAHUATLÁN	ALTO	MEDIO	17.838266	BAJO	MUNICIPIOS INDÍGENAS	25.8
21	21110	PUEBLA	PALMAR DE BRAVO	MEDIO	MEDIO	15.489282	ALTO	PRESENCIA INDÍGENA DISPERSA	24.8
21	21111	PUEBLA	PANTEPEC	ALTO	MEDIO	20.07583	BAJO	MUNICIPIOS INDÍGENAS	24
21	21112	PUEBLA	PETLALCINGO	ALTO	BAJO	32.857406	BAJO	PRESENCIA INDÍGENA DISPERSA	17
21	21113	PUEBLA	PIAXTLA	ALTO	BAJO	27.351494	BAJO	PRESENCIA INDÍGENA DISPERSA	13
21	21116	PUEBLA	QUIMIXTLÁN	ALTO	ALTO	23.132737	BAJO	PRESENCIA INDÍGENA DISPERSA	17.6
21	21119	PUEBLA	SAN ANDRÉS CHOLULA	MUY BAJO	MUY BAJO	3.502361	ALTO	PRESENCIA INDÍGENA	47.3
21	21120	PUEBLA	SAN ANTONIO CAÑADA	ALTO	MEDIO	31.266474	BAJO	MUNICIPIOS INDÍGENAS	6.4
21	21121	PUEBLA	SAN DIEGO LA MESA TOCHIMILTZINGO	ALTO	MEDIO	42.399573	BAJO	PRESENCIA INDÍGENA DISPERSA	13.5
21	21123	PUEBLA	SAN FELIPE TEPATLÁN	ALTO	ALTO	34.626016	SIN DATO	MUNICIPIOS INDÍGENAS	24.3
21	21124	PUEBLA	SAN GABRIEL CHILAC	MEDIO	BAJO	17.209141	MEDIO	MUNICIPIOS INDÍGENAS	33
21	21127	PUEBLA	SAN JERÓNIMO XAYACATLÁN	ALTO	BAJO	24.294831	MEDIO	MUNICIPIOS INDÍGENAS	4.6
21	21128	PUEBLA	SAN JOSÉ CHIAPA	BAJO	BAJO	11.361931	ALTO	PRESENCIA INDÍGENA DISPERSA	27.6
21	21129	PUEBLA	SAN JOSÉ MIAHUATLÁN	MEDIO	BAJO	17.663841	BAJO	MUNICIPIOS INDÍGENAS	63
21	21132	PUEBLA	SAN MARTÍN TEXMELUCAN	MUY BAJO	MUY BAJO	5.393747	ALTO	PRESENCIA INDÍGENA DISPERSA	53.7
21	21133	PUEBLA	SAN MARTÍN TOTOLTEPEC	MEDIO	BAJO	20.001597	ALTO	PRESENCIA INDÍGENA DISPERSA	19.2
21	21136	PUEBLA	SAN MIGUEL XOXTLA	MUY BAJO	MUY BAJO	2.612899	ALTO	PRESENCIA INDÍGENA DISPERSA	48.1
21	21140	PUEBLA	SAN PEDRO CHOLULA	MUY BAJO	MUY BAJO	7.280682	ALTO	PRESENCIA INDÍGENA DISPERSA	45.8
21	21144	PUEBLA	SAN SALVADOR HUIXCOLOTLA	MEDIO	BAJO	13.98911	ALTO	PRESENCIA INDÍGENA DISPERSA	35.8
21	21145	PUEBLA	SAN SEBASTIÁN TLACOTEPEC	MUY ALTO	MUY ALTO	37.608576	BAJO	MUNICIPIOS INDÍGENAS	23.1
21	21146	PUEBLA	SANTA CATARINA TLALTEMPAN	ALTO	MEDIO	25.71644	ALTO	MUNICIPIOS INDÍGENAS	5.5
21	21147	PUEBLA	SANTA INÉS AHUATEMPAN	ALTO	MEDIO	36.471373	BAJO	PRESENCIA INDÍGENA DISPERSA	15.6
21	21148	PUEBLA	SANTA ISABEL CHOLULA	ALTO	MEDIO	17.352072	ALTO	PRESENCIA INDÍGENA DISPERSA	16.5
21	21150	PUEBLA	HUEHUETLÁN EL GRANDE	ALTO	MEDIO	31.345228	BAJO	PRESENCIA INDÍGENA DISPERSA	10.4
21	21154	PUEBLA	TECAMACHALCO	BAJO	BAJO	9.002292	ALTO	PRESENCIA INDÍGENA DISPERSA	29.7





BIENESTAR

SECRETARÍA DE BIENESTAR

CLAVE DE ENTIDAD FEDERATIVA	CLAVE DE MUNICIPIO	NOMBRE DE ENTIDAD FEDERATIVA	NOMBRE DE MUNICIPIO	GRADO DE MARGINACIÓN 2020	GRADO DE REZAGO SOCIAL 2020	% DE LA POBLACIÓN EN POBREZA EXTREMA 2015	NIVEL DELICTIVO 2020-2021	MUNICIPIOS INDÍGENAS O AFROMEXICANOS	DENSIDAD MEDIA URBANA 2020
21	21157	PUEBLA	TEHUITZINGO	ALTO	BAJO	17.404529	MEDIO	PRESENCIA INDÍGENA DISPERSA	16.1
21	21158	PUEBLA	TENAMPULCO	ALTO	MEDIO	23.946725	BAJO	PRESENCIA INDÍGENA DISPERSA	35.3
21	21159	PUEBLA	TEOPANTLÁN	ALTO	ALTO	52.540383	BAJO	MUNICIPIOS INDÍGENAS	27.7
21	21161	PUEBLA	TEPANCO DE LÓPEZ	BAJO	BAJO	9.369318	ALTO	PRESENCIA INDÍGENA DISPERSA	18.1
21	21162	PUEBLA	TEPANGO DE RODRÍGUEZ	MUY ALTO	ALTO	44.964104	BAJO	MUNICIPIOS INDÍGENAS	17.5
21	21164	PUEBLA	TEPEACA	BAJO	BAJO	9.904954	ALTO	PRESENCIA INDÍGENA DISPERSA	30.7
21	21165	PUEBLA	TEPEMAXALCO	ALTO	MEDIO	39.799564	BAJO	PRESENCIA INDÍGENA DISPERSA	7.2
21	21167	PUEBLA	TEPETZINTLA	ALTO	MUY ALTO	28.137275	BAJO	MUNICIPIOS INDÍGENAS	28.6
21	21168	PUEBLA	TEPEXCO	ALTO	MEDIO	39.46019	MEDIO	PRESENCIA INDÍGENA DISPERSA	25.3
21	21169	PUEBLA	TEPEXI DE RODRÍGUEZ	ALTO	BAJO	14.72289	MEDIO	PRESENCIA INDÍGENA DISPERSA	19.2
21	21170	PUEBLA	TEPEYAHUALCO	MEDIO	BAJO	10.797449	ALTO	PRESENCIA INDÍGENA DISPERSA	20.3
21	21176	PUEBLA	TILAPA	MEDIO	BAJO	13.956182	ALTO	PRESENCIA INDÍGENA DISPERSA	11.8
21	21178	PUEBLA	TLACUILOTEPEC	ALTO	ALTO	17.915065	BAJO	PRESENCIA INDÍGENA	37.2
21	21181	PUEBLA	TLALTENANGO	MUY BAJO	BAJO	14.451739	ALTO	PRESENCIA INDÍGENA DISPERSA	22.7
21	21183	PUEBLA	TLAOLA	ALTO	ALTO	30.167448	MEDIO	MUNICIPIOS INDÍGENAS	34.6
21	21184	PUEBLA	TLAPACOYA	ALTO	ALTO	38.832257	BAJO	MUNICIPIOS INDÍGENAS	26.9
21	21187	PUEBLA	TLAXCO	ALTO	ALTO	29.179128	BAJO	PRESENCIA INDÍGENA DISPERSA	15.9
21	21188	PUEBLA	TOCHIMILCO	ALTO	MEDIO	27.641794	BAJO	PRESENCIA INDÍGENA DISPERSA	16.4
21	21191	PUEBLA	TULCINGO	ALTO	BAJO	28.757865	MEDIO	PRESENCIA INDÍGENA DISPERSA	21.6
21	21192	PUEBLA	TUZAMAPAN DE GALEANA	MEDIO	MEDIO	24.488649	BAJO	MUNICIPIOS INDÍGENAS	29.2
21	21193	PUEBLA	TZICATLACOYAN	ALTO	MEDIO	27.315806	BAJO	PRESENCIA INDÍGENA DISPERSA	10.3
21	21195	PUEBLA	VICENTE GUERRERO	MUY ALTO	MUY ALTO	53.042681	BAJO	MUNICIPIOS INDÍGENAS	26.6
21	21196	PUEBLA	XAYACATLÁN DE BRAVO	MEDIO	BAJO	21.073939	MEDIO	MUNICIPIOS INDÍGENAS	7.4
21	21198	PUEBLA	XICOTLÁN	MUY ALTO	MEDIO	46.087262	BAJO	PRESENCIA INDÍGENA DISPERSA	11.4
21	21200	PUEBLA	XOCHIAPULCO	ALTO	MEDIO	28.549183	BAJO	MUNICIPIOS INDÍGENAS	9.3





BIENESTAR

SECRETARÍA DE BIENESTAR

CLAVE DE ENTIDAD FEDERATIVA	CLAVE DE MUNICIPIO	NOMBRE DE ENTIDAD FEDERATIVA	NOMBRE DE MUNICIPIO	GRADO DE MARGINACIÓN 2020	GRADO DE REZAGO SOCIAL 2020	% DE LA POBLACIÓN EN POBREZA EXTREMA 2015	NIVEL DELICTIVO 2020-2021	MUNICIPIOS INDÍGENAS O AFROMEXICANOS	DENSIDAD MEDIA URBANA 2020
21	21202	PUEBLA	XOCHITLÁN DE VICENTE SUÁREZ	ALTO	ALTO	26.747086	BAJO	MUNICIPIOS INDÍGENAS	17.3
21	21204	PUEBLA	YAONÁHUAC	BAJO	BAJO	18.94783	BAJO	MUNICIPIOS INDÍGENAS	19.9
21	21206	PUEBLA	ZACAPALA	ALTO	MEDIO	27.221725	MEDIO	PRESENCIA INDÍGENA DISPERSA	9.1
21	21207	PUEBLA	ZACAPOAXTLA	MEDIO	MEDIO	14.524883	BAJO	MUNICIPIOS INDÍGENAS	21.1
21	21210	PUEBLA	ZAPOTITLÁN DE MÉNDEZ	MEDIO	MEDIO	27.828565	BAJO	MUNICIPIOS INDÍGENAS	36.8
21	21211	PUEBLA	ZARAGOZA	MUY BAJO	BAJO	6.080683	ALTO	PRESENCIA INDÍGENA DISPERSA	55.3
21	21212	PUEBLA	ZAUTLA	ALTO	ALTO	22.965159	BAJO	MUNICIPIOS INDÍGENAS	31.9
21	21213	PUEBLA	ZIHUATEUTLA	ALTO	MEDIO	20.949681	BAJO	MUNICIPIOS INDÍGENAS	27.6
21	21214	PUEBLA	ZINACATEPEC	MEDIO	BAJO	17.130304	MEDIO	MUNICIPIOS INDÍGENAS	70.6
21	21215	PUEBLA	ZONGOZOTLA	ALTO	ALTO	32.23296	BAJO	MUNICIPIOS INDÍGENAS	44.4
21	21216	PUEBLA	ZOQUIAPAN	ALTO	ALTO	40.389119	BAJO	MUNICIPIOS INDÍGENAS	15
21	21217	PUEBLA	ZOQUITLÁN	MUY ALTO	MUY ALTO	57.924668	BAJO	MUNICIPIOS INDÍGENAS	5.7
22	22002	QUERÉTARO	PINAL DE AMOLES	ALTO	MEDIO	23.226238	MEDIO	PRESENCIA INDÍGENA DISPERSA	142.6
22	22005	QUERÉTARO	COLÓN	BAJO	BAJO	4.068098	ALTO	PRESENCIA INDÍGENA DISPERSA	43.8
22	22009	QUERÉTARO	JALPAN DE SERRA	BAJO	BAJO	10.605326	ALTO	PRESENCIA INDÍGENA DISPERSA	47.5
22	22010	QUERÉTARO	LANDA DE MATAMOROS	ALTO	BAJO	11.423821	MEDIO	PRESENCIA INDÍGENA DISPERSA	23.7
22	22011	QUERÉTARO	EL MARQUÉS	MUY BAJO	MUY BAJO	2.5133	ALTO	PRESENCIA INDÍGENA DISPERSA	95.4
22	22015	QUERÉTARO	SAN JOAQUÍN	ALTO	BAJO	6.264814	MEDIO	PRESENCIA INDÍGENA DISPERSA	21.3
22	22016	QUERÉTARO	SAN JUAN DEL RÍO	MUY BAJO	MUY BAJO	2.62798	ALTO	PRESENCIA INDÍGENA DISPERSA	67.6
22	22018	QUERÉTARO	TOLIMÁN	MEDIO	MEDIO	10.579203	ALTO	PRESENCIA INDÍGENA	15.4
23	23001	QUINTANA ROO	COZUMEL	MUY BAJO	MUY BAJO	3.02796	ALTO	PRESENCIA INDÍGENA	108.9
23	23002	QUINTANA ROO	FELIPE CARRILLO PUERTO	MEDIO	BAJO	24.737847	ALTO	MUNICIPIOS INDÍGENAS	31.4
23	23003	QUINTANA ROO	ISLA MUJERES	MUY BAJO	BAJO	3.442442	ALTO	PRESENCIA INDÍGENA DISPERSA	61
23	23004	QUINTANA ROO	OTHÓN P. BLANCO	MUY BAJO	MUY BAJO	5.657142	ALTO	PRESENCIA INDÍGENA	68.8
23	23006	QUINTANA ROO	JOSÉ MARÍA MORELOS	ALTO	BAJO	27.127257	ALTO	MUNICIPIOS INDÍGENAS	25.8
23	23007	QUINTANA ROO	LÁZARO CÁRDENAS	MEDIO	BAJO	16.706816	ALTO	MUNICIPIOS INDÍGENAS	23.5





BIENESTAR

SECRETARÍA DE BIENESTAR

CLAVE DE ENTIDAD FEDERATIVA	CLAVE DE MUNICIPIO	NOMBRE DE ENTIDAD FEDERATIVA	NOMBRE DE MUNICIPIO	GRADO DE MARGINACIÓN 2020	GRADO DE REZAGO SOCIAL 2020	% DE LA POBLACIÓN EN POBREZA EXTREMA 2015	NIVEL DELICTIVO 2020-2021	MUNICIPIOS INDÍGENAS O AFROMEXICANOS	DENSIDAD MEDIA URBANA 2020
23	23008	QUINTANA ROO	SOLIDARIDAD	MUY BAJO	MUY BAJO	1.835157	ALTO	PRESENCIA INDÍGENA	158.8
23	23009	QUINTANA ROO	TULUM	BAJO	BAJO	5.341998	ALTO	MUNICIPIOS INDÍGENAS	68.7
23	23010	QUINTANA ROO	BACALAR	MEDIO	BAJO	35.313961	ALTO	MUNICIPIOS INDÍGENAS	28.8
23	23011	QUINTANA ROO	PUERTO MORELOS	MUY BAJO	MUY BAJO	0	ALTO	PRESENCIA INDÍGENA	55.9
24	24002	SAN LUIS POTOSÍ	ALAQUINES	ALTO	MEDIO	25.670798	MEDIO	PRESENCIA INDÍGENA DISPERSA	10.2
24	24003	SAN LUIS POTOSÍ	AQUISMÓN	MUY ALTO	ALTO	28.131871	MEDIO	MUNICIPIOS INDÍGENAS	21.2
24	24004	SAN LUIS POTOSÍ	ARMADILLO DE LOS INFANTE	MEDIO	MEDIO	15.162791	ALTO	PRESENCIA INDÍGENA DISPERSA	7.4
24	24006	SAN LUIS POTOSÍ	CATORCE	ALTO	MEDIO	11.230597	BAJO	PRESENCIA INDÍGENA DISPERSA	31.3
24	24009	SAN LUIS POTOSÍ	CERRO DE SAN PEDRO	BAJO	MUY BAJO	3.777892	ALTO	PRESENCIA INDÍGENA DISPERSA	4.7
24	24011	SAN LUIS POTOSÍ	CIUDAD FERNÁNDEZ	MUY BAJO	MUY BAJO	9.229307	ALTO	PRESENCIA INDÍGENA DISPERSA	25.6
24	24012	SAN LUIS POTOSÍ	TANCANHUITZ	ALTO	ALTO	31.951086	MEDIO	MUNICIPIOS INDÍGENAS	34.9
24	24013	SAN LUIS POTOSÍ	CIUDAD VALLES	MUY BAJO	MUY BAJO	7.109389	ALTO	PRESENCIA INDÍGENA	58.4
24	24014	SAN LUIS POTOSÍ	COXCATLÁN	ALTO	ALTO	34.532108	MEDIO	MUNICIPIOS INDÍGENAS	24.1
24	24017	SAN LUIS POTOSÍ	GUADALCÁZAR	ALTO	MEDIO	19.333662	MEDIO	PRESENCIA INDÍGENA DISPERSA	8.3
24	24018	SAN LUIS POTOSÍ	HUEHUETLÁN	ALTO	MEDIO	23.891846	MEDIO	MUNICIPIOS INDÍGENAS	15.5
24	24020	SAN LUIS POTOSÍ	MATEHUALA	MUY BAJO	MUY BAJO	3.299706	ALTO	PRESENCIA INDÍGENA DISPERSA	61.8
24	24021	SAN LUIS POTOSÍ	MEXQUITIC DE CARMONA	MEDIO	BAJO	7.076419	ALTO	PRESENCIA INDÍGENA DISPERSA	13.1
24	24024	SAN LUIS POTOSÍ	RIOVERDE	BAJO	BAJO	9.766389	ALTO	PRESENCIA INDÍGENA DISPERSA	37.1
24	24026	SAN LUIS POTOSÍ	SAN ANTONIO	ALTO	ALTO	48.660565	BAJO	MUNICIPIOS INDÍGENAS	17.2
24	24027	SAN LUIS POTOSÍ	SAN CIRO DE ACOSTA	BAJO	BAJO	11.449812	ALTO	PRESENCIA INDÍGENA DISPERSA	24.2
24	24029	SAN LUIS POTOSÍ	SAN MARTÍN CHALCHICUAUTLA	ALTO	ALTO	26.252247	MEDIO	MUNICIPIOS INDÍGENAS	20.6
24	24031	SAN LUIS POTOSÍ	SANTA CATARINA	MUY ALTO	MUY ALTO	53.351105	ALTO	MUNICIPIOS INDÍGENAS	6.8
24	24034	SAN LUIS POTOSÍ	SAN VICENTE TANCUAYALAB	MEDIO	BAJO	18.900792	ALTO	PRESENCIA INDÍGENA DISPERSA	23.6
24	24036	SAN LUIS POTOSÍ	TAMASOPO	ALTO	MEDIO	13.989714	MEDIO	PRESENCIA INDÍGENA DISPERSA	25.1
24	24037	SAN LUIS POTOSÍ	TAMAZUNCHALE	MEDIO	MEDIO	22.387857	ALTO	MUNICIPIOS INDÍGENAS	66.1





BIENESTAR

SECRETARÍA DE BIENESTAR

CLAVE DE ENTIDAD FEDERATIVA	CLAVE DE MUNICIPIO	NOMBRE DE ENTIDAD FEDERATIVA	NOMBRE DE MUNICIPIO	GRADO DE MARGINACIÓN 2020	GRADO DE REZAGO SOCIAL 2020	% DE LA POBLACIÓN EN POBREZA EXTREMA 2015	NIVEL DELICTIVO 2020-2021	MUNICIPIOS INDÍGENAS O AFROMEXICANOS	DENSIDAD MEDIA URBANA 2020
24	24038	SAN LUIS POTOSÍ	TAMPACÁN	ALTO	MEDIO	26.046795	MEDIO	MUNICIPIOS INDÍGENAS	23.5
24	24039	SAN LUIS POTOSÍ	TAMPAMOLÓN CORONA	ALTO	MEDIO	28.789432	MEDIO	MUNICIPIOS INDÍGENAS	28.4
24	24040	SAN LUIS POTOSÍ	TAMUÍN	BAJO	BAJO	12.773354	ALTO	PRESENCIA INDÍGENA	40.6
24	24041	SAN LUIS POTOSÍ	TANLAJÁS	ALTO	MEDIO	50.283162	BAJO	MUNICIPIOS INDÍGENAS	28.1
24	24042	SAN LUIS POTOSÍ	TANQUIÁN DE ESCOBEDO	BAJO	BAJO	18.099879	ALTO	PRESENCIA INDÍGENA DISPERSA	24.7
24	24043	SAN LUIS POTOSÍ	TIERRA NUEVA	ALTO	MEDIO	12.170072	MEDIO	PRESENCIA INDÍGENA DISPERSA	22.6
24	24046	SAN LUIS POTOSÍ	VILLA DE ARRIAGA	MEDIO	BAJO	11.363666	ALTO	PRESENCIA INDÍGENA DISPERSA	25.8
24	24047	SAN LUIS POTOSÍ	VILLA DE GUADALUPE	ALTO	MEDIO	14.294211	BAJO	PRESENCIA INDÍGENA DISPERSA	9.4
24	24048	SAN LUIS POTOSÍ	VILLA DE LA PAZ	BAJO	MUY BAJO	4.250164	ALTO	PRESENCIA INDÍGENA DISPERSA	27.8
24	24053	SAN LUIS POTOSÍ	AXTLA DE TERRAZAS	MEDIO	BAJO	26.928024	MEDIO	MUNICIPIOS INDÍGENAS	42.5
24	24054	SAN LUIS POTOSÍ	XILITLA	ALTO	MEDIO	29.208618	MEDIO	MUNICIPIOS INDÍGENAS	35.9
24	24055	SAN LUIS POTOSÍ	ZARAGOZA	BAJO	BAJO	5.687116	ALTO	PRESENCIA INDÍGENA DISPERSA	76.8
24	24056	SAN LUIS POTOSÍ	VILLA DE ARISTA	BAJO	BAJO	11.38597	ALTO	PRESENCIA INDÍGENA DISPERSA	43.6
24	24057	SAN LUIS POTOSÍ	MATLAPA	ALTO	MEDIO	25.290272	ALTO	MUNICIPIOS INDÍGENAS	31
25	25001	SINALOA	AHOME	MUY BAJO	MUY BAJO	1.860562	ALTO	PRESENCIA INDÍGENA	74.2
25	25002	SINALOA	ANGOSTURA	MUY BAJO	MUY BAJO	1.964921	ALTO	PRESENCIA INDÍGENA DISPERSA	27
25	25003	SINALOA	BADIRAGUATO	ALTO	MEDIO	17.570757	BAJO	PRESENCIA INDÍGENA DISPERSA	23.8
25	25006	SINALOA	CULIACÁN	MUY BAJO	MUY BAJO	1.228554	ALTO	PRESENCIA INDÍGENA	90.2
25	25011	SINALOA	GUASAVE	MUY BAJO	MUY BAJO	3.862234	ALTO	PRESENCIA INDÍGENA	52.8
25	25013	SINALOA	MOCORITO	BAJO	BAJO	8.157628	ALTO	PRESENCIA INDÍGENA DISPERSA	30.7
26	26002	SONORA	AGUA PRIETA	MUY BAJO	MUY BAJO	2.594058	ALTO	PRESENCIA INDÍGENA DISPERSA	44.4
26	26016	SONORA	BENJAMÍN HILL	MUY BAJO	MUY BAJO	2.314267	ALTO	PRESENCIA INDÍGENA DISPERSA	18.1
26	26017	SONORA	CABORCA	MUY BAJO	MUY BAJO	3.094713	ALTO	PRESENCIA INDÍGENA	43.8
26	26018	SONORA	CAJEME	MUY BAJO	MUY BAJO	2.004625	ALTO	PRESENCIA INDÍGENA	77
26	26021	SONORA	LA COLORADA	BAJO	BAJO	2.422622	ALTO	PRESENCIA INDÍGENA DISPERSA	10.4





CLAVE DE ENTIDAD FEDERATIVA	CLAVE DE MUNICIPIO	NOMBRE DE ENTIDAD FEDERATIVA	NOMBRE DE MUNICIPIO	GRADO DE MARGINACIÓN 2020	GRADO DE REZAGO SOCIAL 2020	% DE LA POBLACION EN POBREZA EXTREMA 2015	NIVEL DELICTIVO 2020-2021	MUNICIPIOS INDÍGENAS O AFROMEXICANOS	DENSIDAD MEDIA URBANA 2020
26	26022	SONORA	CUCURPE	BAJO	BAJO	0.870011	ALTO	PRESENCIA INDÍGENA DISPERSA	9.5
26	26025	SONORA	EMPALME	MUY BAJO	MUY BAJO	2.308895	ALTO	PRESENCIA INDÍGENA DISPERSA	36.2
26	26029	SONORA	GUAYMAS	MUY BAJO	MUY BAJO	4.311657	ALTO	PRESENCIA INDÍGENA	55.3
26	26035	SONORA	IMURIS	MUY BAJO	MUY BAJO	1.726927	ALTO	PRESENCIA INDÍGENA DISPERSA	22
26	26036	SONORA	MAGDALENA	MUY BAJO	MUY BAJO	1.506056	ALTO	PRESENCIA INDÍGENA DISPERSA	41.3
26	26039	SONORA	NACO	MUY BAJO	MUY BAJO	1.997136	ALTO	PRESENCIA INDÍGENA DISPERSA	17.7
26	26045	SONORA	OPODEPE	BAJO	BAJO	3.888039	ALTO	PRESENCIA INDÍGENA DISPERSA	8.5
26	26047	SONORA	PITQUITO	MUY BAJO	BAJO	2.773672	ALTO	PRESENCIA INDÍGENA	19.6
26	26048	SONORA	PUERTO PEÑASCO	MUY BAJO	MUY BAJO	3.929654	ALTO	PRESENCIA INDÍGENA DISPERSA	30.6
26	26049	SONORA	QUIRIEGO	ALTO	ALTO	14.500947	BAJO	PRESENCIA INDÍGENA DISPERSA	24.1
26	26052	SONORA	SAHUARIPA	BAJO	BAJO	4.549119	ALTO	PRESENCIA INDÍGENA DISPERSA	33
26	26055	SONORA	SAN LUIS RÍO COLORADO	MUY BAJO	MUY BAJO	4.550186	ALTO	PRESENCIA INDÍGENA	37
26	26058	SONORA	SANTA ANA	MUY BAJO	MUY BAJO	1.322663	ALTO	PRESENCIA INDÍGENA DISPERSA	22.6
26	26061	SONORA	SOYOPA	BAJO	BAJO	2.961957	ALTO	PRESENCIA INDÍGENA DISPERSA	7.2
26	26065	SONORA	TUBUTAMA	BAJO	MUY BAJO	1.126953	ALTO	PRESENCIA INDÍGENA DISPERSA	3.6
26	26069	SONORA	YÉCORA	MEDIO	MEDIO	18.354787	ALTO	PRESENCIA INDÍGENA	11.5
26	26070	SONORA	GENERAL PLUTARCO ELÍAS CALLES	MUY BAJO	MUY BAJO	0	ALTO	PRESENCIA INDÍGENA	12.7
26	26071	SONORA	BENITO JUÁREZ	MUY BAJO	BAJO	5.10309	ALTO	PRESENCIA INDÍGENA DISPERSA	31.7
27	27002	TABASCO	CÁRDENAS	BAJO	BAJO	12.079118	ALTO	PRESENCIA INDÍGENA DISPERSA	45
27	27003	TABASCO	CENTLA	MEDIO	BAJO	14.82902	ALTO	PRESENCIA INDÍGENA	42.5
27	27004	TABASCO	CENTRO	MUY BAJO	MUY BAJO	2.886862	ALTO	PRESENCIA INDÍGENA	81.3
27	27006	TABASCO	CUNDUACÁN	BAJO	BAJO	8.670425	ALTO	PRESENCIA INDÍGENA DISPERSA	30.1
27	27007	TABASCO	EMILIANO ZAPATA	MUY BAJO	MUY BAJO	6.509056	ALTO	PRESENCIA INDÍGENA DISPERSA	53.1
27	27008	TABASCO	HUIMANGUILLO	MEDIO	BAJO	9.303123	ALTO	PRESENCIA INDÍGENA DISPERSA	41.2
27	27010	TABASCO	JALPA DE MÉNDEZ	BAJO	MUY BAJO	9.299726	ALTO	PRESENCIA INDÍGENA DISPERSA	27.4





BIENESTAR

SECRETARÍA DE BIENESTAR

CLAVE DE ENTIDAD FEDERATIVA	CLAVE DE MUNICIPIO	NOMBRE DE ENTIDAD FEDERATIVA	NOMBRE DE MUNICIPIO	GRADO DE MARGINACIÓN 2020	GRADO DE REZAGO SOCIAL 2020	% DE LA POBLACIÓN EN POBREZA EXTREMA 2015	NIVEL DELICTIVO 2020-2021	MUNICIPIOS INDÍGENAS O AFROMEXICANOS	DENSIDAD MEDIA URBANA 2020
27	27012	TABASCO	MACUSPANA	MEDIO	BAJO	10.827018	ALTO	PRESENCIA INDÍGENA	47.8
27	27013	TABASCO	NACAJUCA	MUY BAJO	MUY BAJO	5.649607	ALTO	PRESENCIA INDÍGENA	148.4
27	27015	TABASCO	TACOTALPA	MEDIO	BAJO	16.609623	ALTO	PRESENCIA INDÍGENA	59
27	27016	TABASCO	TEAPA	BAJO	BAJO	4.827713	ALTO	PRESENCIA INDÍGENA DISPERSA	61.8
28	28006	TAMAULIPAS	BUSTAMANTE	MUY ALTO	ALTO	35.756014	BAJO	PRESENCIA INDÍGENA DISPERSA	13.5
28	28008	TAMAULIPAS	CASAS	ALTO	MEDIO	15.721417	BAJO	PRESENCIA INDÍGENA DISPERSA	9.8
28	28013	TAMAULIPAS	GÜÉMEZ	BAJO	BAJO	8.165902	ALTO	PRESENCIA INDÍGENA DISPERSA	8.4
28	28025	TAMAULIPAS	MIGUEL ALEMÁN	MUY BAJO	MUY BAJO	1.96243	ALTO	PRESENCIA INDÍGENA DISPERSA	28.9
28	28026	TAMAULIPAS	MIQUIHUANA	ALTO	MEDIO	23.557587	BAJO	SIN POBLACIÓN INDÍGENA	9.4
28	28030	TAMAULIPAS	PADILLA	BAJO	MUY BAJO	7.943176	ALTO	PRESENCIA INDÍGENA DISPERSA	20
28	28036	TAMAULIPAS	SAN NICOLÁS	MUY ALTO	MUY ALTO	23.289749	SIN DATO	SIN POBLACIÓN INDÍGENA	8.1
28	28037	TAMAULIPAS	SOTO LA MARINA	BAJO	BAJO	7.067729	ALTO	PRESENCIA INDÍGENA DISPERSA	28.9
28	28041	TAMAULIPAS	VICTORIA	MUY BAJO	MUY BAJO	2.153122	ALTO	PRESENCIA INDÍGENA DISPERSA	65.3
29	29048	TLAXCALA	LA MAGDALENA TLATELULCO	MUY BAJO	ALTO	4.498696	BAJO	PRESENCIA INDÍGENA DISPERSA	18.9
30	30003	VERACRUZ DE IGNACIO DE LA LLAVE	ACAYUCAN	BAJO	BAJO	15.321531	ALTO	PRESENCIA INDÍGENA	56
30	30005	VERACRUZ DE IGNACIO DE LA LLAVE	ACULA	ALTO	MEDIO	10.103813	BAJO	PRESENCIA INDÍGENA DISPERSA	31.7
30	30006	VERACRUZ DE IGNACIO DE LA LLAVE	ACULTZINGO	ALTO	MEDIO	23.127527	BAJO	PRESENCIA INDÍGENA	21.1
30	30008	VERACRUZ DE IGNACIO DE LA LLAVE	ALPATLÁHUAC	ALTO	MEDIO	32.239392	BAJO	PRESENCIA INDÍGENA DISPERSA	20.3
30	30016	VERACRUZ DE IGNACIO DE LA LLAVE	LA ANTIGUA	MUY BAJO	MUY BAJO	3.787668	ALTO	PRESENCIA INDÍGENA DISPERSA	46.2
30	30018	VERACRUZ DE IGNACIO DE LA LLAVE	AQUILA	ALTO	ALTO	39.76027	BAJO	PRESENCIA INDÍGENA DISPERSA	18.9
30	30019	VERACRUZ DE IGNACIO DE LA LLAVE	ASTACINGA	ALTO	MUY ALTO	60.693815	BAJO	MUNICIPIOS INDÍGENAS	21





BIENESTAR

SECRETARÍA DE BIENESTAR

CLAVE DE ENTIDAD FEDERATIVA	CLAVE DE MUNICIPIO	NOMBRE DE ENTIDAD FEDERATIVA	NOMBRE DE MUNICIPIO	GRADO DE MARGINACIÓN 2020	GRADO DE REZAGO SOCIAL 2020	% DE LA POBLACIÓN EN POBREZA EXTREMA 2015	NIVEL DELICTIVO 2020-2021	MUNICIPIOS INDÍGENAS O AFROMEXICANOS	DENSIDAD MEDIA URBANA 2020
30	30020	VERACRUZ DE IGNACIO DE LA LLAVE	ATLAHUILCO	MUY ALTO	MUY ALTO	40.062036	BAJO	MUNICIPIOS INDÍGENAS	20.4
30	30023	VERACRUZ DE IGNACIO DE LA LLAVE	ATZALAN	ALTO	MEDIO	24.080536	BAJO	PRESENCIA INDÍGENA DISPERSA	37
30	30025	VERACRUZ DE IGNACIO DE LA LLAVE	AYAHUALULCO	ALTO	ALTO	23.220696	BAJO	PRESENCIA INDÍGENA DISPERSA	37.4
30	30027	VERACRUZ DE IGNACIO DE LA LLAVE	BENITO JUÁREZ	ALTO	ALTO	32.858689	BAJO	MUNICIPIOS INDÍGENAS	52.2
30	30029	VERACRUZ DE IGNACIO DE LA LLAVE	CALCAHUALCO	ALTO	ALTO	51.894759	BAJO	PRESENCIA INDÍGENA DISPERSA	28.5
30	30031	VERACRUZ DE IGNACIO DE LA LLAVE	CARRILLO PUERTO	ALTO	MEDIO	16.61626	BAJO	PRESENCIA INDÍGENA DISPERSA	20.4
30	30033	VERACRUZ DE IGNACIO DE LA LLAVE	CAZONES DE HERRERA	ALTO	MEDIO	18.793698	BAJO	PRESENCIA INDÍGENA	38.7
30	30037	VERACRUZ DE IGNACIO DE LA LLAVE	COAHUILTÁN	ALTO	ALTO	57.073047	BAJO	MUNICIPIOS INDÍGENAS	56.1
30	30041	VERACRUZ DE IGNACIO DE LA LLAVE	COETZALA	MUY ALTO	ALTO	28.825205	MEDIO	MUNICIPIOS INDÍGENAS	28.8
30	30042	VERACRUZ DE IGNACIO DE LA LLAVE	COLIPA	ALTO	MEDIO	20.513062	BAJO	PRESENCIA INDÍGENA DISPERSA	29
30	30043	VERACRUZ DE IGNACIO DE LA LLAVE	COMAPA	ALTO	MEDIO	18.913227	BAJO	PRESENCIA INDÍGENA DISPERSA	11.5
30	30044	VERACRUZ DE IGNACIO DE LA LLAVE	CÓRDOBA	MUY BAJO	MUY BAJO	6.137547	ALTO	PRESENCIA INDÍGENA	83.9
30	30045	VERACRUZ DE IGNACIO DE LA LLAVE	COSAMALOAPAN DE CARPIO	BAJO	BAJO	8.449909	ALTO	PRESENCIA INDÍGENA DISPERSA	48
30	30047	VERACRUZ DE IGNACIO DE LA LLAVE	COSCOMATEPEC	ALTO	MEDIO	26.326237	BAJO	PRESENCIA INDÍGENA DISPERSA	74.5
30	30049	VERACRUZ DE IGNACIO DE LA LLAVE	COTAXTLA	MEDIO	BAJO	10.279117	ALTO	PRESENCIA INDÍGENA DISPERSA	19
30	30050	VERACRUZ DE IGNACIO DE LA LLAVE	COXQUIHUI	MUY ALTO	ALTO	36.022984	BAJO	MUNICIPIOS INDÍGENAS	27.7





BIENESTAR

SECRETARÍA DE BIENESTAR

CLAVE DE ENTIDAD FEDERATIVA	CLAVE DE MUNICIPIO	NOMBRE DE ENTIDAD FEDERATIVA	NOMBRE DE MUNICIPIO	GRADO DE MARGINACIÓN 2020	GRADO DE REZAGO SOCIAL 2020	% DE LA POBLACIÓN EN POBREZA EXTREMA 2015	NIVEL DELICTIVO 2020-2021	MUNICIPIOS INDÍGENAS O AFROMEXICANOS	DENSIDAD MEDIA URBANA 2020
30	30051	VERACRUZ DE IGNACIO DE LA LLAVE	COYUTLA	ALTO	MEDIO	31.497716	BAJO	MUNICIPIOS INDÍGENAS	50.6
30	30055	VERACRUZ DE IGNACIO DE LA LLAVE	CHALMA	ALTO	MEDIO	19.274589	MEDIO	MUNICIPIOS INDÍGENAS	37.4
30	30056	VERACRUZ DE IGNACIO DE LA LLAVE	CHICONAMEL	ALTO	MEDIO	36.175912	BAJO	MUNICIPIOS INDÍGENAS	14.3
30	30057	VERACRUZ DE IGNACIO DE LA LLAVE	CHICONQUIACO	ALTO	MEDIO	27.219107	BAJO	PRESENCIA INDÍGENA DISPERSA	68.3
30	30058	VERACRUZ DE IGNACIO DE LA LLAVE	CHICONTEPEC	ALTO	MEDIO	32.838263	MEDIO	MUNICIPIOS INDÍGENAS	34
30	30080	VERACRUZ DE IGNACIO DE LA LLAVE	CHINAMPA DE GOROSTIZA	ALTO	MEDIO	18.776438	BAJO	PRESENCIA INDÍGENA DISPERSA	39.6
30	30061	VERACRUZ DE IGNACIO DE LA LLAVE	LAS CHOAPAS	ALTO	BAJO	19.63691	ALTO	PRESENCIA INDÍGENA	42.7
30	30063	VERACRUZ DE IGNACIO DE LA LLAVE	CHONTLA	ALTO	MEDIO	20.954208	BAJO	MUNICIPIOS INDÍGENAS	24.4
30	30064	VERACRUZ DE IGNACIO DE LA LLAVE	CHUMATLÁN	MUY ALTO	ALTO	56.434808	BAJO	MUNICIPIOS INDÍGENAS	36.9
30	30066	VERACRUZ DE IGNACIO DE LA LLAVE	ESPINAL	ALTO	MEDIO	25.392655	MEDIO	MUNICIPIOS INDÍGENAS	35.8
30	30067	VERACRUZ DE IGNACIO DE LA LLAVE	FILOMENO MATA	ALTO	ALTO	67.96832	BAJO	MUNICIPIOS INDÍGENAS	141.5
30	30070	VERACRUZ DE IGNACIO DE LA LLAVE	HIDALGOTITLÁN	ALTO	MEDIO	19.903782	BAJO	PRESENCIA INDÍGENA DISPERSA	35.9
30	30072	VERACRUZ DE IGNACIO DE LA LLAVE	HUAYACOCOTLA	ALTO	MEDIO	17.030587	MEDIO	PRESENCIA INDÍGENA DISPERSA	28.9
30	30073	VERACRUZ DE IGNACIO DE LA LLAVE	HUEYAPAN DE OCAMPO	ALTO	MEDIO	22.689417	MEDIO	PRESENCIA INDÍGENA	23
30	30075	VERACRUZ DE IGNACIO DE LA LLAVE	IGNACIO DE LA LLAVE	ALTO	BAJO	15.898763	BAJO	PRESENCIA INDÍGENA DISPERSA	15.2
30	30076	VERACRUZ DE IGNACIO DE LA LLAVE	ILAMATLÁN	MUY ALTO	MUY ALTO	54.949106	BAJO	MUNICIPIOS INDÍGENAS	17.6





BIENESTAR

SECRETARÍA DE BIENESTAR

CLAVE DE ENTIDAD FEDERATIVA	CLAVE DE MUNICIPIO	NOMBRE DE ENTIDAD FEDERATIVA	NOMBRE DE MUNICIPIO	GRADO DE MARGINACIÓN 2020	GRADO DE REZAGO SOCIAL 2020	% DE LA POBLACIÓN EN POBREZA EXTREMA 2015	NIVEL DELICTIVO 2020-2021	MUNICIPIOS INDÍGENAS O AFROMEXICANOS	DENSIDAD MEDIA URBANA 2020
30	30078	VERACRUZ DE IGNACIO DE LA LLAVE	IXCATEPEC	ALTO	ALTO	27.81421	BAJO	MUNICIPIOS INDÍGENAS	26.2
30	30079	VERACRUZ DE IGNACIO DE LA LLAVE	IXHUACÁN DE LOS REYES	ALTO	MEDIO	17.176574	BAJO	PRESENCIA INDÍGENA DISPERSA	25.5
30	30083	VERACRUZ DE IGNACIO DE LA LLAVE	IXHUATLÁN DE MADERO	ALTO	ALTO	37.567072	BAJO	MUNICIPIOS INDÍGENAS	24.6
30	30091	VERACRUZ DE IGNACIO DE LA LLAVE	JESÚS CARRANZA	ALTO	BAJO	18.984785	BAJO	PRESENCIA INDÍGENA DISPERSA	25.3
30	30095	VERACRUZ DE IGNACIO DE LA LLAVE	JUCHIQUE DE FERRER	ALTO	MEDIO	15.330725	BAJO	PRESENCIA INDÍGENA DISPERSA	48.7
30	30098	VERACRUZ DE IGNACIO DE LA LLAVE	MAGDALENA	ALTO	MEDIO	38.993951	SIN DATO	MUNICIPIOS INDÍGENAS	30.4
30	30103	VERACRUZ DE IGNACIO DE LA LLAVE	MECATLÁN	MUY ALTO	ALTO	64.299821	BAJO	MUNICIPIOS INDÍGENAS	76.4
30	30104	VERACRUZ DE IGNACIO DE LA LLAVE	MECAYAPAN	ALTO	ALTO	54.377899	BAJO	MUNICIPIOS INDÍGENAS	31
30	30107	VERACRUZ DE IGNACIO DE LA LLAVE	LAS MINAS	ALTO	MEDIO	31.382	BAJO	PRESENCIA INDÍGENA DISPERSA	22.4
30	30110	VERACRUZ DE IGNACIO DE LA LLAVE	MIXTLA DE ALTAMIRANO	MUY ALTO	MUY ALTO	61.469249	MEDIO	MUNICIPIOS INDÍGENAS	20.4
30	30113	VERACRUZ DE IGNACIO DE LA LLAVE	NARANJAL	ALTO	MEDIO	22.477643	BAJO	PRESENCIA INDÍGENA DISPERSA	21.4
30	30121	VERACRUZ DE IGNACIO DE LA LLAVE	OZULUAMA DE MASCAREÑAS	ALTO	MEDIO	9.883058	BAJO	PRESENCIA INDÍGENA DISPERSA	30.3
30	30122	VERACRUZ DE IGNACIO DE LA LLAVE	PAJAPAN	ALTO	MEDIO	36.085908	BAJO	MUNICIPIOS INDÍGENAS	50.4
30	30124	VERACRUZ DE IGNACIO DE LA LLAVE	PAPANTLA	ALTO	MEDIO	17.224288	MEDIO	PRESENCIA INDÍGENA	51.1
30	30127	VERACRUZ DE IGNACIO DE LA LLAVE	LA PERLA	ALTO	MUY ALTO	45.114695	BAJO	PRESENCIA INDÍGENA DISPERSA	88.4
30	30129	VERACRUZ DE IGNACIO DE LA LLAVE	PLATÓN SÁNCHEZ	ALTO	MEDIO	24.408076	MEDIO	MUNICIPIOS INDÍGENAS	38.1





BIENESTAR

SECRETARÍA DE BIENESTAR

CLAVE DE ENTIDAD FEDERATIVA	CLAVE DE MUNICIPIO	NOMBRE DE ENTIDAD FEDERATIVA	NOMBRE DE MUNICIPIO	GRADO DE MARGINACIÓN 2020	GRADO DE REZAGO SOCIAL 2020	% DE LA POBLACIÓN EN POBREZA EXTREMA 2015	NIVEL DELICTIVO 2020-2021	MUNICIPIOS INDÍGENAS O AFROMEXICANOS	DENSIDAD MEDIA URBANA 2020
30	30130	VERACRUZ DE IGNACIO DE LA LLAVE	PLAYA VICENTE	MEDIO	BAJO	18.203526	BAJO	MUNICIPIOS INDÍGENAS	27.2
30	30135	VERACRUZ DE IGNACIO DE LA LLAVE	RAFAEL DELGADO	MEDIO	BAJO	27.360755	ALTO	MUNICIPIOS INDÍGENAS	46.4
30	30137	VERACRUZ DE IGNACIO DE LA LLAVE	LOS REYES	MUY ALTO	MUY ALTO	47.619111	BAJO	MUNICIPIOS INDÍGENAS	13.5
30	30140	VERACRUZ DE IGNACIO DE LA LLAVE	SAN ANDRÉS TENEJAPAN	ALTO	MEDIO	26.8	BAJO	MUNICIPIOS INDÍGENAS	40.1
30	30144	VERACRUZ DE IGNACIO DE LA LLAVE	SAYULA DE ALEMÁN	MEDIO	BAJO	17.737614	ALTO	PRESENCIA INDÍGENA	55.3
30	30147	VERACRUZ DE IGNACIO DE LA LLAVE	SOLEDAD ATZOMPA	MUY ALTO	MUY ALTO	59.422025	BAJO	MUNICIPIOS INDÍGENAS	11.1
30	30149	VERACRUZ DE IGNACIO DE LA LLAVE	SOTEAPAN	MUY ALTO	ALTO	51.081157	BAJO	MUNICIPIOS INDÍGENAS	35.5
30	30151	VERACRUZ DE IGNACIO DE LA LLAVE	TAMIAHUA	ALTO	MEDIO	16.387165	BAJO	PRESENCIA INDÍGENA DISPERSA	37.5
30	30152	VERACRUZ DE IGNACIO DE LA LLAVE	TAMPICO ALTO	ALTO	BAJO	10.172714	BAJO	PRESENCIA INDÍGENA DISPERSA	26.6
30	30154	VERACRUZ DE IGNACIO DE LA LLAVE	TANTIMA	ALTO	MEDIO	13.778803	BAJO	PRESENCIA INDÍGENA DISPERSA	19.3
30	30155	VERACRUZ DE IGNACIO DE LA LLAVE	TANTOYUCA	MUY ALTO	ALTO	27.835636	MEDIO	MUNICIPIOS INDÍGENAS	34.1
30	30156	VERACRUZ DE IGNACIO DE LA LLAVE	TATATILA	ALTO	MEDIO	31.052383	BAJO	PRESENCIA INDÍGENA DISPERSA	35.9
30	30157	VERACRUZ DE IGNACIO DE LA LLAVE	CASTILLO DE TEAYO	MUY ALTO	MEDIO	19.901115	BAJO	PRESENCIA INDÍGENA DISPERSA	24.2
30	30158	VERACRUZ DE IGNACIO DE LA LLAVE	TECOLUTLA	ALTO	BAJO	15.081907	MEDIO	PRESENCIA INDÍGENA DISPERSA	38.7
30	30159	VERACRUZ DE IGNACIO DE LA LLAVE	TEHUIPANGO	MUY ALTO	MUY ALTO	69.821406	BAJO	MUNICIPIOS INDÍGENAS	33.3
30	30161	VERACRUZ DE IGNACIO DE LA LLAVE	TEMPOAL	ALTO	MEDIO	19.799997	BAJO	PRESENCIA INDÍGENA DISPERSA	34





BIENESTAR

SECRETARÍA DE BIENESTAR

CLAVE DE ENTIDAD FEDERATIVA	CLAVE DE MUNICIPIO	NOMBRE DE ENTIDAD FEDERATIVA	NOMBRE DE MUNICIPIO	GRADO DE MARGINACIÓN 2020	GRADO DE REZAGO SOCIAL 2020	% DE LA POBLACIÓN EN POBREZA EXTREMA 2015	NIVEL DELICTIVO 2020-2021	MUNICIPIOS INDÍGENAS O AFROMEXICANOS	DENSIDAD MEDIA URBANA 2020
30	30162	VERACRUZ DE IGNACIO DE LA LLAVE	TENAMPA	ALTO	MEDIO	17.425525	BAJO	PRESENCIA INDÍGENA DISPERSA	16.1
30	30163	VERACRUZ DE IGNACIO DE LA LLAVE	TENOCHTILÁN	ALTO	MEDIO	29.65743	BAJO	PRESENCIA INDÍGENA DISPERSA	21.5
30	30165	VERACRUZ DE IGNACIO DE LA LLAVE	TEPATLAXCO	MUY ALTO	ALTO	24.591679	BAJO	PRESENCIA INDÍGENA DISPERSA	10.4
30	30168	VERACRUZ DE IGNACIO DE LA LLAVE	TEQUILA	MUY ALTO	MUY ALTO	39.986736	BAJO	MUNICIPIOS INDÍGENAS	18.8
30	30169	VERACRUZ DE IGNACIO DE LA LLAVE	JOSÉ AZUETA	ALTO	BAJO	13.98123	BAJO	PRESENCIA INDÍGENA DISPERSA	25.3
30	30170	VERACRUZ DE IGNACIO DE LA LLAVE	TEXCATEPEC	MUY ALTO	MUY ALTO	56.831287	BAJO	MUNICIPIOS INDÍGENAS	31.9
30	30171	VERACRUZ DE IGNACIO DE LA LLAVE	TEXHUACÁN	ALTO	ALTO	42.296679	MEDIO	MUNICIPIOS INDÍGENAS	22
30	30172	VERACRUZ DE IGNACIO DE LA LLAVE	TEXISTEPEC	ALTO	MEDIO	18.032201	BAJO	PRESENCIA INDÍGENA DISPERSA	42.9
30	30173	VERACRUZ DE IGNACIO DE LA LLAVE	TEZONAPA	MUY ALTO	ALTO	24.707549	BAJO	PRESENCIA INDÍGENA	34.8
30	30174	VERACRUZ DE IGNACIO DE LA LLAVE	TIERRA BLANCA	BAJO	BAJO	8.24533	ALTO	PRESENCIA INDÍGENA DISPERSA	47.6
30	30177	VERACRUZ DE IGNACIO DE LA LLAVE	TLACOLULAN	ALTO	MEDIO	12.549628	BAJO	PRESENCIA INDÍGENA DISPERSA	27.3
30	30180	VERACRUZ DE IGNACIO DE LA LLAVE	TLACHICHILCO	MUY ALTO	MUY ALTO	27.956767	BAJO	MUNICIPIOS INDÍGENAS	30.3
30	30184	VERACRUZ DE IGNACIO DE LA LLAVE	TLAQUILPA	ALTO	MUY ALTO	47.455092	BAJO	MUNICIPIOS INDÍGENAS	16.7
30	30185	VERACRUZ DE IGNACIO DE LA LLAVE	TLILAPAN	MEDIO	MEDIO	26.477202	MEDIO	MUNICIPIOS INDÍGENAS	29.8
30	30187	VERACRUZ DE IGNACIO DE LA LLAVE	TONAYÁN	ALTO	MEDIO	25.076306	MEDIO	PRESENCIA INDÍGENA DISPERSA	39.6
30	30195	VERACRUZ DE IGNACIO DE LA LLAVE	XOXOCOTLA	MUY ALTO	MUY ALTO	44.122879	BAJO	MUNICIPIOS INDÍGENAS	11.9





BIENESTAR

SECRETARÍA DE BIENESTAR

CLAVE DE ENTIDAD FEDERATIVA	CLAVE DE MUNICIPIO	NOMBRE DE ENTIDAD FEDERATIVA	NOMBRE DE MUNICIPIO	GRADO DE MARGINACIÓN 2020	GRADO DE REZAGO SOCIAL 2020	% DE LA POBLACIÓN EN POBREZA EXTREMA 2015	NIVEL DELICTIVO 2020-2021	MUNICIPIOS INDÍGENAS O AFROMEXICANOS	DENSIDAD MEDIA URBANA 2020
30	30198	VERACRUZ DE IGNACIO DE LA LLAVE	ZACUALPAN	ALTO	ALTO	32.77992	BAJO	PRESENCIA INDÍGENA DISPERSA	22.7
30	30199	VERACRUZ DE IGNACIO DE LA LLAVE	ZARAGOZA	MEDIO	BAJO	22.816184	BAJO	MUNICIPIOS INDÍGENAS	41.8
30	30201	VERACRUZ DE IGNACIO DE LA LLAVE	ZONGOLICA	ALTO	MUY ALTO	37.833756	BAJO	MUNICIPIOS INDÍGENAS	59.9
30	30202	VERACRUZ DE IGNACIO DE LA LLAVE	ZONTECOMATLÁN DE LÓPEZ Y FUENTES	MUY ALTO	MUY ALTO	39.69245	BAJO	MUNICIPIOS INDÍGENAS	48
30	30203	VERACRUZ DE IGNACIO DE LA LLAVE	ZOZOCOLCO DE HIDALGO	MUY ALTO	ALTO	45.759342	BAJO	MUNICIPIOS INDÍGENAS	35.2
30	30204	VERACRUZ DE IGNACIO DE LA LLAVE	AGUA DULCE	BAJO	MUY BAJO	7.598798	ALTO	PRESENCIA INDÍGENA DISPERSA	29.3
30	30207	VERACRUZ DE IGNACIO DE LA LLAVE	TRES VALLES	MEDIO	BAJO	11.532786	ALTO	PRESENCIA INDÍGENA	30.5
30	30209	VERACRUZ DE IGNACIO DE LA LLAVE	TATAHUICAPAN DE JUÁREZ	ALTO	MEDIO	35.076016	BAJO	MUNICIPIOS INDÍGENAS	50.4
30	30210	VERACRUZ DE IGNACIO DE LA LLAVE	UXPANAPA	ALTO	MEDIO	32.120214	BAJO	MUNICIPIOS INDÍGENAS	34.2
30	30212	VERACRUZ DE IGNACIO DE LA LLAVE	SANTIAGO SOCHAPAN	ALTO	MEDIO	38.61815	BAJO	MUNICIPIOS INDÍGENAS	14.4
31	31001	YUCATÁN	ABALÁ	ALTO	MEDIO	9.62447	BAJO	MUNICIPIOS INDÍGENAS	18.6
31	31002	YUCATÁN	ACANCEH	BAJO	BAJO	4.980723	SIN DATO	MUNICIPIOS INDÍGENAS	20.4
31	31003	YUCATÁN	AKIL	MEDIO	BAJO	17.476173	BAJO	MUNICIPIOS INDÍGENAS	30
31	31005	YUCATÁN	BOKOBÁ	MEDIO	BAJO	3.470864	MEDIO	MUNICIPIOS INDÍGENAS	10.1
31	31006	YUCATÁN	BUCTZOTZ	MEDIO	BAJO	17.884107	BAJO	MUNICIPIOS INDÍGENAS	21.2
31	31007	YUCATÁN	CACALCHÉN	BAJO	BAJO	9.855545	BAJO	MUNICIPIOS INDÍGENAS	22.5
31	31008	YUCATÁN	CALOTMUL	ALTO	BAJO	33.014449	BAJO	MUNICIPIOS INDÍGENAS	12.5
31	31010	YUCATÁN	CANTAMAYEC	ALTO	ALTO	16.636131	SIN DATO	MUNICIPIOS INDÍGENAS	11.4
31	31012	YUCATÁN	CENOTILLO	MEDIO	BAJO	22.928798	SIN DATO	MUNICIPIOS INDÍGENAS	11.8
31	31014	YUCATÁN	CUNCUNUL	ALTO	BAJO	16.159292	SIN DATO	MUNICIPIOS INDÍGENAS	15.2





BIENESTAR

SECRETARÍA DE BIENESTAR

CLAVE DE ENTIDAD FEDERATIVA	CLAVE DE MUNICIPIO	NOMBRE DE ENTIDAD FEDERATIVA	NOMBRE DE MUNICIPIO	GRADO DE MARGINACIÓN 2020	GRADO DE REZAGO SOCIAL 2020	% DE LA POBLACIÓN EN POBREZA EXTREMA 2015	NIVEL DELICTIVO 2020-2021	MUNICIPIOS INDÍGENAS O AFROMEXICANOS	DENSIDAD MEDIA URBANA 2020
31	31015	YUCATÁN	CUZAMÁ	ALTO	MEDIO	16.977332	SIN DATO	MUNICIPIOS INDÍGENAS	10.4
31	31016	YUCATÁN	CHACSINKÍN	ALTO	MEDIO	38.076066	SIN DATO	MUNICIPIOS INDÍGENAS	19.8
31	31017	YUCATÁN	CHANKOM	ALTO	MEDIO	35.096457	SIN DATO	MUNICIPIOS INDÍGENAS	10.6
31	31018	YUCATÁN	CHAPAB	ALTO	MEDIO	15.925195	SIN DATO	MUNICIPIOS INDÍGENAS	11.4
31	31019	YUCATÁN	CHEMAX	ALTO	ALTO	31.42935	SIN DATO	MUNICIPIOS INDÍGENAS	42.3
31	31021	YUCATÁN	CHICHMILÁ	ALTO	MEDIO	41.139898	SIN DATO	MUNICIPIOS INDÍGENAS	19.5
31	31022	YUCATÁN	CHIKINDZONOT	ALTO	MEDIO	38.965872	SIN DATO	MUNICIPIOS INDÍGENAS	20.8
31	31023	YUCATÁN	CHOCOLÁ	BAJO	BAJO	8.875755	SIN DATO	MUNICIPIOS INDÍGENAS	15
31	31024	YUCATÁN	CHUMAYEL	ALTO	MEDIO	29.125	SIN DATO	MUNICIPIOS INDÍGENAS	18.4
31	31025	YUCATÁN	DZÁN	BAJO	BAJO	23.191608	SIN DATO	MUNICIPIOS INDÍGENAS	25.1
31	31026	YUCATÁN	DZEMUL	BAJO	MUY BAJO	6.848101	SIN DATO	MUNICIPIOS INDÍGENAS	11.4
31	31030	YUCATÁN	DZITÁS	ALTO	MEDIO	33.457807	BAJO	MUNICIPIOS INDÍGENAS	15
31	31031	YUCATÁN	DZONCAUICH	ALTO	MEDIO	12.837526	SIN DATO	MUNICIPIOS INDÍGENAS	13.6
31	31032	YUCATÁN	ESPITA	ALTO	MEDIO	26.032609	SIN DATO	MUNICIPIOS INDÍGENAS	20.5
31	31033	YUCATÁN	HALACHÓ	ALTO	MEDIO	10.41096	BAJO	MUNICIPIOS INDÍGENAS	17.6
31	31034	YUCATÁN	HOCABÁ	ALTO	MEDIO	16.348727	SIN DATO	MUNICIPIOS INDÍGENAS	11.7
31	31035	YUCATÁN	HOCTÚN	MEDIO	MEDIO	21.312623	BAJO	MUNICIPIOS INDÍGENAS	14.9
31	31036	YUCATÁN	HOMÚN	MEDIO	BAJO	18.997484	SIN DATO	MUNICIPIOS INDÍGENAS	15.7
31	31037	YUCATÁN	HUHÍ	MEDIO	MEDIO	25.277437	BAJO	MUNICIPIOS INDÍGENAS	17.7
31	31040	YUCATÁN	IZAMAL	BAJO	BAJO	6.940547	BAJO	MUNICIPIOS INDÍGENAS	21.8
31	31042	YUCATÁN	KANTUNIL	ALTO	BAJO	28.927645	BAJO	MUNICIPIOS INDÍGENAS	12.7
31	31043	YUCATÁN	KAUA	ALTO	BAJO	25.424859	SIN DATO	MUNICIPIOS INDÍGENAS	17.6
31	31044	YUCATÁN	KINCHIL	MEDIO	BAJO	12.818649	BAJO	MUNICIPIOS INDÍGENAS	16.6
31	31045	YUCATÁN	KOPOMÁ	BAJO	BAJO	7.061518	SIN DATO	MUNICIPIOS INDÍGENAS	14.3
31	31046	YUCATÁN	MAMA	ALTO	BAJO	20.249647	SIN DATO	MUNICIPIOS INDÍGENAS	15.9
31	31047	YUCATÁN	MANÍ	ALTO	BAJO	22.573261	SIN DATO	MUNICIPIOS INDÍGENAS	12.1
31	31048	YUCATÁN	MAXCANÚ	MEDIO	BAJO	5.498007	SIN DATO	MUNICIPIOS INDÍGENAS	19.5





BIENESTAR

SECRETARÍA DE BIENESTAR

CLAVE DE ENTIDAD FEDERATIVA	CLAVE DE MUNICIPIO	NOMBRE DE ENTIDAD FEDERATIVA	NOMBRE DE MUNICIPIO	GRADO DE MARGINACIÓN 2020	GRADO DE REZAGO SOCIAL 2020	% DE LA POBLACIÓN EN POBREZA EXTREMA 2015	NIVEL DELICTIVO 2020-2021	MUNICIPIOS INDÍGENAS O AFROMEXICANOS	DENSIDAD MEDIA URBANA 2020
31	31049	YUCATÁN	MAYAPÁN	MUY ALTO	ALTO	35.791313	SIN DATO	MUNICIPIOS INDÍGENAS	27.5
31	31052	YUCATÁN	MOTUL	BAJO	BAJO	6.76934	BAJO	MUNICIPIOS INDÍGENAS	24
31	31053	YUCATÁN	MUNA	BAJO	BAJO	13.687316	BAJO	MUNICIPIOS INDÍGENAS	24.8
31	31054	YUCATÁN	MUXUPIP	MEDIO	BAJO	7.026611	SIN DATO	MUNICIPIOS INDÍGENAS	9.2
31	31055	YUCATÁN	OPICHÉN	MEDIO	BAJO	23.565537	SIN DATO	MUNICIPIOS INDÍGENAS	24.8
31	31056	YUCATÁN	OXKUTZCAB	MEDIO	BAJO	18.418173	BAJO	MUNICIPIOS INDÍGENAS	25.3
31	31057	YUCATÁN	PANABÁ	MEDIO	BAJO	18.383871	BAJO	MUNICIPIOS INDÍGENAS	31.3
31	31058	YUCATÁN	PETO	MEDIO	BAJO	21.679261	BAJO	MUNICIPIOS INDÍGENAS	28.9
31	31060	YUCATÁN	QUINTANA ROO	MEDIO	BAJO	13.763889	SIN DATO	MUNICIPIOS INDÍGENAS	10.1
31	31062	YUCATÁN	SACALUM	MEDIO	BAJO	23.375735	SIN DATO	MUNICIPIOS INDÍGENAS	17.9
31	31063	YUCATÁN	SAMAHIL	MEDIO	BAJO	6.929919	BAJO	MUNICIPIOS INDÍGENAS	25.7
31	31064	YUCATÁN	SANAHCAT	MEDIO	BAJO	9.97832	SIN DATO	MUNICIPIOS INDÍGENAS	14.1
31	31066	YUCATÁN	SANTA ELENA	ALTO	MEDIO	25.18264	SIN DATO	MUNICIPIOS INDÍGENAS	17.9
31	31067	YUCATÁN	SEYÉ	BAJO	BAJO	17.712915	SIN DATO	MUNICIPIOS INDÍGENAS	18.8
31	31069	YUCATÁN	SOTUTA	ALTO	MEDIO	28.490021	SIN DATO	MUNICIPIOS INDÍGENAS	13.6
31	31070	YUCATÁN	SUCILÁ	MEDIO	BAJO	16.018062	BAJO	MUNICIPIOS INDÍGENAS	21.2
31	31071	YUCATÁN	SUDZAL	ALTO	MEDIO	10.959811	SIN DATO	MUNICIPIOS INDÍGENAS	11.2
31	31072	YUCATÁN	SUMA	BAJO	BAJO	8.9822	SIN DATO	MUNICIPIOS INDÍGENAS	10.6
31	31073	YUCATÁN	TAHDZIÚ	ALTO	ALTO	47.994053	BAJO	MUNICIPIOS INDÍGENAS	24.4
31	31074	YUCATÁN	TAHMEK	MEDIO	BAJO	14.354454	SIN DATO	MUNICIPIOS INDÍGENAS	10.5
31	31075	YUCATÁN	TEABO	ALTO	MEDIO	28.112452	SIN DATO	MUNICIPIOS INDÍGENAS	22.4
31	31076	YUCATÁN	TECOH	MEDIO	BAJO	6.669489	BAJO	MUNICIPIOS INDÍGENAS	19.3
31	31077	YUCATÁN	TEKAL DE VENEGAS	ALTO	MEDIO	30.570456	SIN DATO	MUNICIPIOS INDÍGENAS	13
31	31078	YUCATÁN	TEKANTÓ	MEDIO	BAJO	16.139007	SIN DATO	MUNICIPIOS INDÍGENAS	11.2
31	31079	YUCATÁN	TEKAX	MEDIO	BAJO	12.05185	BAJO	MUNICIPIOS INDÍGENAS	39.5
31	31080	YUCATÁN	TEKIT	MEDIO	BAJO	13.685908	SIN DATO	MUNICIPIOS INDÍGENAS	32.8
31	31081	YUCATÁN	TEKOM	ALTO	MEDIO	37.789128	SIN DATO	MUNICIPIOS INDÍGENAS	18.2





BIENESTAR

SECRETARÍA DE BIENESTAR

CLAVE DE ENTIDAD FEDERATIVA	CLAVE DE MUNICIPIO	NOMBRE DE ENTIDAD FEDERATIVA	NOMBRE DE MUNICIPIO	GRADO DE MARGINACIÓN 2020	GRADO DE REZAGO SOCIAL 2020	% DE LA POBLACIÓN EN POBREZA EXTREMA 2015	NIVEL DELICTIVO 2020-2021	MUNICIPIOS INDÍGENAS O AFROMEXICANOS	DENSIDAD MEDIA URBANA 2020
31	31084	YUCATÁN	TEMAX	MEDIO	BAJO	25.783645	BAJO	MUNICIPIOS INDÍGENAS	16
31	31085	YUCATÁN	TEMOZÓN	ALTO	MEDIO	21.484613	SIN DATO	MUNICIPIOS INDÍGENAS	29
31	31086	YUCATÁN	TEPAKÁN	ALTO	MEDIO	12.051724	SIN DATO	MUNICIPIOS INDÍGENAS	11.4
31	31087	YUCATÁN	TETIZ	ALTO	MEDIO	15.304308	BAJO	MUNICIPIOS INDÍGENAS	15.6
31	31088	YUCATÁN	TEYA	ALTO	BAJO	16.07243	SIN DATO	MUNICIPIOS INDÍGENAS	8.6
31	31089	YUCATÁN	TICUL	BAJO	BAJO	11.325394	BAJO	MUNICIPIOS INDÍGENAS	32.5
31	31090	YUCATÁN	TIMUCUY	ALTO	MEDIO	15.783917	SIN DATO	MUNICIPIOS INDÍGENAS	20.9
31	31091	YUCATÁN	TINUM	MEDIO	BAJO	15.122045	SIN DATO	MUNICIPIOS INDÍGENAS	23.8
31	31092	YUCATÁN	TIXCACALCUPUL	ALTO	MEDIO	44.50396	SIN DATO	MUNICIPIOS INDÍGENAS	29
31	31094	YUCATÁN	TIXMEHUAC	ALTO	MEDIO	32.713186	SIN DATO	MUNICIPIOS INDÍGENAS	13.3
31	31095	YUCATÁN	TIXPÉHUAL	BAJO	BAJO	5.742374	SIN DATO	MUNICIPIOS INDÍGENAS	17.3
31	31096	YUCATÁN	TIZIMÍN	MEDIO	BAJO	13.707487	BAJO	MUNICIPIOS INDÍGENAS	34.3
31	31097	YUCATÁN	TUNKÁS	ALTO	MEDIO	35.277059	BAJO	MUNICIPIOS INDÍGENAS	15.4
31	31098	YUCATÁN	TZUCACAB	MEDIO	BAJO	21.796875	SIN DATO	MUNICIPIOS INDÍGENAS	18.6
31	31099	YUCATÁN	UAYMA	ALTO	MEDIO	40.829162	SIN DATO	MUNICIPIOS INDÍGENAS	25.2
31	31100	YUCATÁN	UCÚ	MEDIO	BAJO	9.131313	SIN DATO	MUNICIPIOS INDÍGENAS	9.9
31	31102	YUCATÁN	VALLADOLID	MEDIO	BAJO	12.108487	BAJO	MUNICIPIOS INDÍGENAS	40.9
31	31103	YUCATÁN	XOCHEL	ALTO	MEDIO	21.128515	SIN DATO	MUNICIPIOS INDÍGENAS	14.5
31	31104	YUCATÁN	YAXCABÁ	ALTO	MEDIO	20.305287	SIN DATO	MUNICIPIOS INDÍGENAS	16
32	32005	ZACATECAS	CALERA	MUY BAJO	MUY BAJO	4.859319	ALTO	PRESENCIA INDÍGENA DISPERSA	57.3
32	32007	ZACATECAS	CONCEPCIÓN DEL ORO	MUY BAJO	MUY BAJO	1.382864	ALTO	PRESENCIA INDÍGENA DISPERSA	56.5
32	32010	ZACATECAS	FRESNILLO	MUY BAJO	MUY BAJO	5.048487	ALTO	PRESENCIA INDÍGENA DISPERSA	78.3
32	32013	ZACATECAS	GENERAL ENRIQUE ESTRADA	BAJO	MUY BAJO	5.723036	ALTO	PRESENCIA INDÍGENA DISPERSA	32.2
32	32020	ZACATECAS	JEREZ	MUY BAJO	MUY BAJO	5.071641	ALTO	PRESENCIA INDÍGENA DISPERSA	40.4
32	32021	ZACATECAS	JIMÉNEZ DEL TEUL	ALTO	MEDIO	26.471445	BAJO	PRESENCIA INDÍGENA DISPERSA	18.4
32	32032	ZACATECAS	MORELOS	MUY BAJO	MUY BAJO	1.820406	ALTO	PRESENCIA INDÍGENA DISPERSA	43.8





BIENESTAR

SECRETARÍA DE BIENESTAR

CLAVE DE ENTIDAD FEDERATIVA	CLAVE DE MUNICIPIO	NOMBRE DE ENTIDAD FEDERATIVA	NOMBRE DE MUNICIPIO	GRADO DE MARGINACIÓN 2020	GRADO DE REZAGO SOCIAL 2020	% DE LA POBLACIÓN EN POBREZA EXTREMA 2015	NIVEL DELICTIVO 2020-2021	MUNICIPIOS INDÍGENAS O AFROMEXICANOS	DENSIDAD MEDIA URBANA 2020
32	32036	ZACATECAS	OJOCALIENTE	BAJO	MUY BAJO	10.167127	ALTO	PRESENCIA INDÍGENA DISPERSA	52
32	32037	ZACATECAS	PÁNUCO	BAJO	BAJO	7.445897	ALTO	PRESENCIA INDÍGENA DISPERSA	19.4
32	32041	ZACATECAS	EL SALVADOR	ALTO	BAJO	12.09977	BAJO	PRESENCIA INDÍGENA DISPERSA	7
32	32049	ZACATECAS	VALPARAÍSO	BAJO	BAJO	11.220777	ALTO	PRESENCIA INDÍGENA DISPERSA	34.4
32	32050	ZACATECAS	VETAGRANDE	BAJO	MUY BAJO	5.217683	ALTO	PRESENCIA INDÍGENA DISPERSA	44.2
32	32057	ZACATECAS	TRANCOSO	MUY BAJO	MUY BAJO	7.686222	ALTO	PRESENCIA INDÍGENA DISPERSA	49.7





BIENESTAR

SECRETARÍA DE BIENESTAR

ANEXO B.- LISTADO DE ZONAS DE ATENCIÓN PRIORITARIA URBANAS 2022 47,596 AGEBS URBANAS

CLAVE DE ENTIDAD FEDERATIVA	CLAVE DE MUNICIPIO O ALCALDÍA	CLAVE DE LOCALIDAD	ENTIDAD FEDERATIVA	MUNICIPIO O ALCALDÍA	LOCALIDAD	AGEB	CLAVE DE LOCALIDAD ACTUAL (JUNIO 2021)
01	01001	010010001	AGUASCALIENTES	AGUASCALIENTES	AGUASCALIENTES	0017, 006A, 0106, 0163, 0182, 0229, 0233, 0286, 0290, 0303, 0322, 0337, 0341, 0358, 0360, 0375, 038A, 0407, 0411, 0426, 0430, 0445, 045A, 0464, 0483, 0498, 0500, 0515, 052A, 0534, 0549, 0553, 0568, 0572, 0587, 0591, 0604, 0619, 0623, 0639, 0642, 0657, 0676, 0680, 0695, 0708, 0712, 0727, 0731, 0746, 077A, 0784, 0799, 0801, 0816, 0829, 0835, 084A, 0854, 0869, 0873, 0886, 0892, 0905, 091A, 0939, 0962, 0977, 0986, 1000, 1034, 1091, 1161, 1195, 1208, 1227, 1265, 1299, 1316, 1320, 134A, 1354, 1373, 1392, 1405, 1424, 1439, 1458, 1462, 1477, 1481, 1509, 1528, 1547, 1551, 159A, 1636, 1674, 1689, 1693, 1710, 1744, 1782, 1956, 1960, 1975, 198A, 1984, 2009, 2013, 2028, 2032, 2047, 2051, 2066, 2070, 2085, 209A, 2102, 2117, 2121, 2136, 2140, 2155, 216A, 2174, 2189, 2193, 2206, 2210, 2226, 2259, 2263, 2278, 2282, 2297, 230A, 2314, 2329, 2333, 2348, 2352, 2367, 2371, 2386, 2390, 2403, 2422, 2456, 2460, 2475, 248A, 2494, 2507, 2511, 2526, 255A, 2564, 2579, 2583, 2598, 2600, 262A, 2634, 2649, 2668, 2672, 2687, 2691, 2704, 2719, 2723, 2761, 2780, 2795, 2808, 2812, 2831, 2846, 2850, 2865, 287A, 2884, 2920, 2935, 294A, 2954, 2969, 2973, 2988, 2992, 3011, 3045, 305A, 3064, 3079, 3083, 3098, 3115, 3149, 3163, 3168, 3172, 3187, 3191, 3204, 3219, 3223, 3238, 3242, 3257, 3261, 3276, 3280, 3295, 3308, 3312, 3327, 3331, 3346, 3350, 3365, 337A, 3399, 3401, 3454, 3488, 3492, 3505, 351A, 3524, 3539, 3562, 3577, 3581, 3596, 3609, 3613, 3670, 3685, 369A, 3702, 3717, 3721, 3736, 3740, 3755, 376A, 3774, 3789, 3793, 3808, 3810, 3825, 383A, 3844, 3859, 3863, 3878, 3882, 3897, 390A, 3914, 3971, 3986, 3990, 4005, 401A, 4024, 4039, 4043, 4058, 4062, 4077, 4081, 4096, 4109, 4113, 4128, 4132, 4147, 4151, 4202, 4217, 4255, 426A, 4306, 4326, 4344, 4359, 4363, 4378, 440A, 4414, 4429, 4433, 4448, 4452, 4487, 4471, 4486, 4490, 4503, 4516, 4522, 4537, 4556, 4580	010010001
01	01001	010010237	AGUASCALIENTES	AGUASCALIENTES	JALTOMATE	458A, 4594	010010237
01	01001	010010239	AGUASCALIENTES	AGUASCALIENTES	GENERAL JOSÉ MARÍA MORELOS Y PAVÓN (CAÑADA HONDA)	4185, 419A	010010239
01	01001	010010293	AGUASCALIENTES	AGUASCALIENTES	NORIAS DE OJOCALIENTE	3666, 3629	010010293
01	01001	010010367	AGUASCALIENTES	AGUASCALIENTES	NORIAS DEL PASO HONDO	4166, 4170, 4289, 4293, 4392	010010367
01	01001	010010367	AGUASCALIENTES	AGUASCALIENTES	SAN ANTONIO DE PEÑUELAS	4607, 4611	010010367
01	01001	010010479	AGUASCALIENTES	AGUASCALIENTES	VILLA LICENCIADO JESÚS TERÁN (CALVILLITO)	2742, 2757, 2899, 3418, 344A, 3933	010010479



BIENESTAR

SECRETARÍA DE BIENESTAR

CLAVE DE ENTIDAD FEDERATIVA	CLAVE DE MUNICIPIO O ALCALDÍA	CLAVE DE LOCALIDAD	ENTIDAD FEDERATIVA	MUNICIPIO O ALCALDÍA	LOCALIDAD	AGEB	CLAVE DE LOCALIDAD ACTUAL (JUNIO 2021)
01	01001	010011025	AGUASCALIENTES	AGUASCALIENTES	POCITOS	3948, 3952, 3987, 4541	010011025
01	01001	010012371	AGUASCALIENTES	AGUASCALIENTES	CARTAGENA [FRACCIONAMIENTO]	4575	010012371
01	01002	010020011	AGUASCALIENTES	ASIENTOS	CIÉNEGA GRANDE	0353	010020011
01	01002	010020059	AGUASCALIENTES	ASIENTOS	VILLA JUÁREZ	0211	010020059
01	01005	010050001	AGUASCALIENTES	JESÚS MARÍA	JESÚS MARÍA	0020, 0124, 0158, 0177, 0228, 0247, 0251, 0355, 0374, 0482, 0497, 050A, 0514, 0533, 0548, 0552, 0571, 0586, 0622, 0637, 0641, 0656, 0660, 0675, 068A, 0684, 0707	010050001
01	01005	010050023	AGUASCALIENTES	JESÚS MARÍA	CORRAL DE BARRANCOS	043A	010050023
01	01005	010050041	AGUASCALIENTES	JESÚS MARÍA	JESUS GÓMEZ PORTUGAL (MARGARITAS)	0302, 0317, 0389, 0393, 0406, 0463, 0478	010050041
01	01005	010050245	AGUASCALIENTES	JESÚS MARÍA	EL LLANO	0590, 0603	010050245
01	01005	010050427	AGUASCALIENTES	JESÚS MARÍA	PASEOS DE AGUASCALIENTES	0444, 0459	010050427
01	01005	010050488	AGUASCALIENTES	JESÚS MARÍA	ARBOLEDAS PASO BLANCO [FRACCIONAMIENTO]	0518	010050488
01	01005	010050482	AGUASCALIENTES	JESÚS MARÍA	PASEOS DE LAS HACIENDAS [FRACCIONAMIENTO]	0711	010050482
01	01006	010060001	AGUASCALIENTES	PABELLÓN DE ARTEAGA	PABELLÓN DE ARTEAGA	0051, 0070, 0085, 009A, 0102, 0136, 0140, 0174, 023A, 0244, 0259, 0263, 0278, 0282	010060001
01	01006	010060007	AGUASCALIENTES	PABELLÓN DE ARTEAGA	EMILIANO ZAPATA	0189	010060007
01	01007	010070018	AGUASCALIENTES	RINCÓN DE ROMOS	PABLO ESCALERAS	0190	010070018
01	01008	010080001	AGUASCALIENTES	SAN JOSÉ DE GRACIA	SAN JOSÉ DE GRACIA	0164, 0179, 0183, 0198, 0200, 0215	010080001
01	01009	010090001	AGUASCALIENTES	TEPEZALÁ	TEPEZALÁ	0161	010090001
01	01010	010100001	AGUASCALIENTES	EL LLANO	PALO ALTO	0143, 0158, 0162	010100001
01	01011	010110001	AGUASCALIENTES	SAN FRANCISCO DE LOS ROMO	SAN FRANCISCO DE LOS ROMO	0013, 0028, 0032, 0051, 0066, 0070, 0117, 0121, 0140	010110001
01	01011	010110011	AGUASCALIENTES	SAN FRANCISCO DE LOS ROMO	MACARIO J. GÓMEZ [COLONIA]	0193, 0206	010110011
01	01011	010110019	AGUASCALIENTES	SAN FRANCISCO DE LOS ROMO	URBIVILLA DEL VERGEL [FRACCIONAMIENTO]	0155	010110019



BIENESTAR

SECRETARÍA DE BIENESTAR

CLAVE DE ENTIDAD FEDERATIVA	CLAVE DE MUNICIPIO O ALCALDÍA	CLAVE DE LOCALIDAD	ENTIDAD FEDERATIVA	MUNICIPIO O ALCALDÍA	LOCALIDAD	AGEB	CLAVE DE LOCALIDAD ACTUAL (JUNIO 2021)
01	01011	010110052	AGUASCALIENTES	SAN FRANCISCO DE LOS ROMO	PASEOS DE LA PROVIDENCIA [FRACCIONAMIENTO]	016A, 0174, 0189	010110052
01	01011	010110128	AGUASCALIENTES	SAN FRANCISCO DE LOS ROMO	EX-VINEDOS GUADALUPE	0136	010110128
01	01011	010110138	AGUASCALIENTES	SAN FRANCISCO DE LOS ROMO	LA RIBERA [FRACCIONAMIENTO]	0210, 0225, 023A	010110138
02	02001	020010001	BAJA CALIFORNIA	ENSENADA	ENSENADA	0026, 0030, 0083, 0088, 0100, 0115, 012A, 0134, 0149, 0153, 0158, 0172, 0187, 0191, 0204, 0435, 044A, 0454, 0468, 0492, 0505, 0524, 0543, 0558, 0562, 0577, 0581, 0613, 0628, 0632, 0647, 0651, 0666, 0670, 0685, 069A, 0717, 0721, 0736, 0740, 0755, 076A, 0789, 0793, 0825, 083A, 0844, 0859, 0863, 0882, 0929, 1005, 101A, 1024, 1039, 1043, 1058, 1062, 1077, 1081, 1221, 1236, 1240, 1255, 1293, 1306, 1310, 1397, 140A, 1414, 1452, 1467, 1471, 1486, 1490, 1503, 1518, 1522, 1537, 1541, 1556, 1560, 1575, 158A, 1594, 1607, 1611, 1626, 1876, 1880, 1895, 1908, 2060, 2075, 208A, 2107, 2111, 2126, 2145, 215A, 2164, 2179, 2183, 2198, 2234, 2431, 2445, 5868, 5887, 5891, 6006, 6010, 6025, 6148, 7377, 7432, 7447, 7451, 746A, 7502, 7625, 7644, 7659, 7663, 7678, 7682, 7697, 770A, 7714, 7729, 7733, 7748, 7752, 7767, 7771, 7786, 7790, 7818, 7822, 7837, 7841, 7856, 7860, 7875, 788A, 7894, 7907, 7911, 7926, 7930, 7945, 795A, 7964, 7979, 7988, 8002, 8017, 8021, 8036, 8040, 8055, 806A, 8074, 8089, 8093, 8106, 8110, 838A, 8394, 8407, 8426, 8430, 8445, 845A, 8464, 8476, 8568, 8572, 8587, 8680, 8695, 8708, 8712, 8727, 8731, 8745, 9551, 9566, 9585, 959A, 9602, 9617, 9621, 9636, 9640, 9655, 966A, 9674, 9689, 9693, 9706, 9710, 9725, 973A, 9744, 9759, 9763, 9778, 9797, 980A, 9814, 9829, 9833, 9848, 9852, 9867, 9871, 9886, 9890, 9903	020010001
02	02001	020010114	BAJA CALIFORNIA	ENSENADA	FRANCISCO ZARCO (VALLE DE GUADALUPE)	6186, 7343, 8888	020010114
02	02001	020010139	BAJA CALIFORNIA	ENSENADA	RODOLFO SÁNCHEZ TABOADA (MANADERO)	0045, 1096, 1109, 1113, 1128, 1325, 133A, 1344, 1359, 1363, 1378, 1382, 165A, 1664, 1679, 1683, 1768, 1861, 222A, 2253, 2268, 2338, 2427, 803A, 8044, 8059, 8083, 7517, 7521, 7536, 7540, 7555, 813A, 8144, 8159, 8163, 8765, 877A, 9918	020010139
02	02001	020010186	BAJA CALIFORNIA	ENSENADA	EJIDO PUNTA COLNETT (PUNTA COLONET)	1838, 1842, 1857, 9956, 9960, 9975	020010186
02	02001	020010190	BAJA CALIFORNIA	ENSENADA	REAL DEL CASTILLO NUEVO (OJOS NEGROS)	1946, 1950, 1965, 197A, 2249	020010190
02	02001	020010243	BAJA CALIFORNIA	ENSENADA	SAN VICENTE	1819, 2287, 8178, 8182, 8197, 820A	020010243
02	02001	020010247	BAJA CALIFORNIA	ENSENADA	EL SAUZAL DE RODRÍGUEZ	0308, 1147, 2084, 2200, 2215, 7324, 7409, 7466, 7470, 7485	020010247



BIENESTAR

SECRETARÍA DE BIENESTAR

CLAVE DE ENTIDAD FEDERATIVA	CLAVE DE MUNICIPIO O ALCALDÍA	CLAVE DE LOCALIDAD	ENTIDAD FEDERATIVA	MUNICIPIO O ALCALDÍA	LOCALIDAD	AGEB	CLAVE DE LOCALIDAD ACTUAL (JUNIO 2021)
02	02001	020010935	BAJA CALIFORNIA	ENSENADA	LAZARO CARDENAS (VALLE DE LA TRINIDAD)	1823, 8591, 8604, 8619, 8623, 8654, 8669	020010935
02	02001	020012183	BAJA CALIFORNIA	ENSENADA	RANCHO CAÑÓN BUENA VISTA (EL ZORRILLO)	1132, 1289, 1698, 1772, 1787, 1791, 1804, 2272, 8500, 8784, 8782	020012183
02	02002	020020001	BAJA CALIFORNIA	MEXICALI	MEXICALI	0019, 0023, 0038, 0042, 0057, 0095, 0108, 0165, 017A, 0184, 0220, 0269, 0273, 0288, 0292, 0305, 031A, 0324, 0339, 0362, 0377, 0381, 0409, 0413, 0432, 0451, 0485, 0517, 0521, 0540, 0555, 0574, 0589, 0593, 0606, 0610, 063A, 0659, 0663, 0678, 0697, 070A, 0714, 0729, 0733, 0748, 0752, 0767, 0790, 1708, 2246, 2284, 2299, 2320, 2388, 2382, 241A, 2424, 2439, 2443, 2462, 2477, 2498, 2513, 2532, 2725, 273A, 2744, 2759, 2783, 2778, 2782, 2797, 280A, 2814, 2829, 2833, 2848, 2852, 2867, 2871, 2886, 2918, 298A, 2994, 3009, 3070, 3085, 309A, 3140, 3155, 316A, 3174, 3189, 3208, 3210, 3225, 3329, 3812, 3827, 3846, 3850, 387A, 3884, 3916, 3935, 394A, 3969, 4083, 4149, 4168, 4172, 4181, 4204, 4219, 4223, 4238, 4242, 4257, 4261, 4276, 4280, 4295, 4308, 4312, 4327, 4331, 4346, 4350, 4365, 437A, 4384, 4399, 4401, 4418, 4420, 4435, 444A, 4454, 4489, 4473, 4488, 4492, 4505, 451A, 4524, 4539, 4543, 4558, 4562, 4577, 4581, 4596, 4609, 4613, 4628, 4632, 4647, 4651, 4666, 4670, 4685, 469A, 4702, 4717, 4721, 4736, 4740, 4755, 476A, 4774, 4789, 4793, 4806, 4810, 4825, 483A, 4844, 4858, 4863, 4878, 4882, 4887, 490A, 4914, 4929, 4933, 4948, 4952, 4967, 4971, 4986, 4990, 5005, 501A, 5024, 5113, 5128, 5132, 5151, 5166, 5170, 5288, 5283, 5310, 5325, 533A, 5344, 5359, 5467, 5471, 5486, 5490, 5518, 5522, 5537, 5541, 5558, 5560, 5575, 558A, 5594, 5607, 5611, 565A, 5664, 5679, 5683, 5698, 5700, 5715, 5749, 5753, 5768, 5772, 5787, 5791, 5804, 5823, 5838, 5842, 5857, 5961, 5876, 5880, 5931, 5946, 5950, 5965, 597A, 5984, 5999, 6003, 6018, 6022, 6037, 6041, 6056, 6060, 6075, 608A, 6094, 6107, 6111, 6126, 6130, 6145, 615A, 6184, 6179, 6183, 6198, 6200, 6215, 6287, 6291, 6304, 6319, 6323, 6338, 6342, 6357, 6381, 6376, 6380, 6385, 6450, 6465, 647A, 6484, 6499, 6516, 6520, 6535, 654A, 6554, 6589, 6573, 6588, 6592, 6605, 661A, 6624, 6639, 6643, 6658, 6662, 6677, 6691, 6698, 6728, 6732, 6747, 6751, 6766, 6770, 6785, 679A, 6838, 6840, 6855, 686A, 6893, 6906, 6910, 6925, 693A, 6944, 6959, 6963, 6978, 6982, 6987, 7001, 7016, 7020, 7035, 704A, 7054, 7069, 7073, 7088, 7092, 7105, 711A, 7124, 7139, 7143, 7158, 7162, 7177, 7181, 7196, 7213, 7228, 7232, 7247, 7251, 7266, 7270, 7285, 729A, 7302, 7317, 7321, 7336, 7340, 7355, 736A, 7374, 7389, 7393, 7408, 7410, 7425, 743A, 7444, 7529, 7567, 7571, 7586, 7590, 7603, 7637, 7641, 7656, 7660, 7675, 768A, 7694, 7707, 7711, 7726, 7730, 7745, 775A, 7764, 7779, 7783, 7798, 7853, 7923, 8067, 8071, 8086, 8090, 8118, 8122, 8137, 8141, 8156, 818A, 8194, 8211, 8230, 8245, 825A, 8264, 8279, 8283, 8315, 8368, 8372, 8387, 8404, 8442, 8457, 8476, 8495	020020001



BIENESTAR

SECRETARÍA DE BIENESTAR

CLAVE DE ENTIDAD FEDERATIVA	CLAVE DE MUNICIPIO O ALCALDÍA	CLAVE DE LOCALIDAD	ENTIDAD FEDERATIVA	MUNICIPIO O ALCALDÍA	LOCALIDAD	AGEB	CLAVE DE LOCALIDAD ACTUAL (JUNIO 2021)
02	02002	020020110	BAJA CALIFORNIA	MEXICALI	COLONIA VENUSTIANO CARRANZA (LA CARRANZA)	2585, 2706, 2710, 5039, 5043, 8419	020020110
02	02002	020020111	BAJA CALIFORNIA	MEXICALI	VICENTE GUERRERO (ALGODONES)	0343, 4011, 4026, 4079, 6249, 6889, 7600, 832A	020020111
02	02002	020020159	BAJA CALIFORNIA	MEXICALI	DELTA (ESTACIÓN DELTA)	5061, 5096, 5109, 6709, 6713, 7834, 8160	020020159
02	02002	020020185	BAJA CALIFORNIA	MEXICALI	CIUDAD GUADALUPE VICTORIA (KILÓMETRO CUARENTA Y TRES)	2802, 2960, 2975, 3117, 3121, 4098, 5363, 5378, 5819, 6253, 6266, 6821, 7849, 8175, 8226, 8353	020020185
02	02002	020020192	BAJA CALIFORNIA	MEXICALI	EJIDO HERMOSILLO	5058, 5062, 8234, 7533, 7548, 7815, 8423, 8438	020020192
02	02002	020020225	BAJA CALIFORNIA	MEXICALI	MICHOACÁN DE OCAMPO	5306, 8334	020020225
02	02002	020020227	BAJA CALIFORNIA	MEXICALI	EJIDO SINALOA (ESTACIÓN KASEY)	7868, 7872	020020227
02	02002	020020231	BAJA CALIFORNIA	MEXICALI	CIUDAD MORELOS (CUERVOS)	5202, 5217, 5221, 5236, 6408, 6412, 6427, 6817, 7552, 7618, 7622, 8207, 8300	020020231
02	02002	020020237	BAJA CALIFORNIA	MEXICALI	NUEVO LEÓN	5448, 5452, 6431, 7209	020020237
02	02002	020020268	BAJA CALIFORNIA	MEXICALI	EJIDO HECHICERA	8048, 8052, 8391	020020268
02	02002	020020284	BAJA CALIFORNIA	MEXICALI	SAN FELIPE	3026, 3032, 3047, 4030, 5240, 5255, 526A, 5274, 5387, 540A, 5414, 5734, 5895, 5908, 5912, 6446	020020284
02	02002	020020456	BAJA CALIFORNIA	MEXICALI	BENITO JUÁREZ (EJIDO TECOLOTES)	2674, 2689, 5382, 6272, 6874, 782A, 8349	020020456
02	02002	020020458	BAJA CALIFORNIA	MEXICALI	POBLADO PAREDONES	4100, 4115, 622A	020020458
02	02002	020020461	BAJA CALIFORNIA	MEXICALI	CIUDAD COAHUILA (KILÓMETRO CINCUENTA Y SIETE)	2837, 2841, 3873, 5185, 519A, 572A	020020461
02	02003	020030001	BAJA CALIFORNIA	TECATE	TECATE	0016, 0020, 0054, 0069, 0073, 0088, 0092, 0410, 0425, 0444, 0459, 0463, 0478, 0482, 0497, 050A, 0514, 0529, 0548, 0552, 0567, 0942, 0957, 0961, 0976, 1071, 1086, 1090, 1103, 1118, 1122, 1137, 1279, 1283, 1298, 1391, 1419, 1423, 1438, 1442, 1457, 1481, 1476, 1480, 1527, 1546, 1589, 1616, 1620, 1635, 164A, 1654, 1669, 1673, 1688, 1692, 1705	020030001
02	02003	020030155	BAJA CALIFORNIA	TECATE	LUIS ECHEVERRÍA ÁLVAREZ (EL HONGO)	1315, 132A, 1334, 1349, 1353, 1366, 1372, 1387, 1531	020030155
02	02003	020030340	BAJA CALIFORNIA	TECATE	NUEVA COLONIA HINDÚ	1495, 1508, 1512, 1550, 1565, 157A, 1584	020030340



BIENESTAR

SECRETARÍA DE BIENESTAR

CLAVE DE ENTIDAD FEDERATIVA	CLAVE DE MUNICIPIO O ALCALDÍA	CLAVE DE LOCALIDAD	ENTIDAD FEDERATIVA	MUNICIPIO O ALCALDÍA	LOCALIDAD	AGEB	CLAVE DE LOCALIDAD ACTUAL (JUNIO 2021)
02	02003	020031603	BAJA CALIFORNIA	TECATE	HACIENDA TECATE	0105	020031603
						0013, 0032, 0051, 0085, 0117, 0121, 0136, 0140, 0155, 0189, 0193, 0206, 0210, 0278, 0282, 0333, 0371, 0386, 0390, 0418, 0422, 0437, 0441, 0456, 0460, 0475, 048A, 0511, 0530, 0545, 0578, 0583, 0598, 0600, 0615, 062A, 063A, 0687, 0691, 0704, 0742, 0757, 0761, 0778, 0780, 0795, 0808, 0831, 0846, 0850, 0865, 087A, 0884, 0899, 0901, 0916, 0935, 094A, 095A, 0969, 0973, 0988, 0992, 1011, 1026, 1045, 1084, 1079, 1083, 1115, 112A, 113A, 1191, 1238, 1276, 1295, 1308, 1312, 1327, 1346, 1350, 1399, 1401, 1415, 1420, 1435, 144A, 145A, 1468, 1473, 1488, 1492, 151A, 1539, 1543, 1562, 1577, 1581, 1598, 1613, 1628, 1632, 1647, 1666, 1670, 1685, 169A, 1702, 1717, 1736, 1755, 176A, 177A, 1789, 1793, 1806, 1810, 1825, 183A, 1844, 1859, 1878, 1882, 1897, 190A, 1914, 1929, 1948, 1952, 1967, 202A, 2039, 2043, 2062, 226A, 227A, 2289, 2293, 2306, 2310, 2325, 233A, 234A, 2378, 240A, 241A, 2448, 2452, 2467, 2471, 2490, 2503, 2518, 2522, 2541, 2556, 2611, 2679, 2683, 2698, 2772, 2838, 2857, 2861, 2876, 2880, 2895, 2908, 2912, 2927, 2931, 2946, 2950, 2965, 297A, 298A, 2998, 3003, 3018, 3022, 3037, 3041, 3056, 3060, 3075, 308A, 308A, 3107, 3111, 3126, 3130, 3145, 315A, 316A, 3179, 3183, 3198, 3200, 3215, 322A, 323A, 3249, 3253, 3258, 3272, 3287, 3291, 330A, 3318, 3323, 3338, 3342, 3357, 3361, 3376, 3380, 3395, 3412, 3427, 3431, 3448, 3450, 3485, 348A, 3499, 3501, 3516, 3520, 3535, 354A, 355A, 3569, 3592, 3605, 361A, 362A, 3639, 3643, 3662, 3677, 3681, 3696, 3709, 3713, 3728, 3732, 3747, 3751, 3766, 3770, 3785, 379A, 3817, 3821, 3836, 3840, 3855, 386A, 387A, 3889, 3893, 3906, 3910, 3925, 393A, 394A, 3963, 3978, 3997, 4001, 4016, 4020, 4035, 404A, 405A, 4069, 4073, 4088, 4092, 4105, 411A, 412A, 4158, 4162, 4177, 4196, 4213, 4251, 4266, 4270, 4285, 429A, 4302, 4317, 4340, 4355, 436A, 437A, 4389, 4393, 4410, 443A, 444A, 4459, 4463, 4487, 450A, 451A, 4529, 4548, 4567, 4571, 4585, 4590, 4603, 4618, 4622, 4637, 4641, 4658, 4680, 4675, 4728, 4730, 4745, 475A, 476A, 5071, 5086, 5090, 5103, 5118, 5160, 5175, 518A, 519A, 5226, 5230, 5245, 525A, 526A, 5278, 5283, 5298, 5300, 5315, 532A, 533A, 5366, 5372, 5387, 5418, 5423, 5438, 5442, 5457, 5461, 5476, 5495, 5508, 5512, 5527, 5531, 5546, 5550, 5585, 557A, 5599, 5601, 5616, 5635, 564A, 565A, 5669, 5673, 5688, 5692, 5706, 571A, 572A, 5743, 5758, 5777, 5781, 5796, 5809, 5813, 5828, 5832, 5847, 5851, 5866, 5870, 5885, 589A, 5902, 5917, 5921, 5938, 5940, 5955, 596A, 597A, 5989, 5993, 6008, 6012, 6027, 6031, 6046, 6050, 6065, 607A, 608A, 6099, 6101, 6116, 6120, 6135, 614A, 615A, 6169, 6173, 6188, 6192, 6205, 621A, 622A, 6239, 6243, 6256, 6262, 6277, 6281, 6296, 6309, 6313, 6328, 6332, 6347, 6351, 6366, 6370, 6385, 639A, 6402, 6417, 6421, 6436, 6440, 6455, 646A, 647A, 6488, 6493, 6506, 6525, 653A, 654A, 6559, 6563, 6578, 6582, 6597, 661A, 6629, 6633, 6648, 6652, 6667, 6671, 6686, 6690, 6703, 6718, 6722, 6737, 6741, 6756, 6760, 6775, 678A, 679A, 6807, 6811, 6826, 6830, 685A, 686A, 6879, 6883, 6900, 6915, 692A, 693A, 6949, 6953, 6968, 6972, 6987, 6991, 7006, 7010, 7025, 703A, 704A, 7059, 7063, 7078, 7082, 7097, 710A, 711A, 7129, 7133, 7148, 7152,	
02	02004	020040001	BAJA CALIFORNIA	TIJUANA	TIJUANA		020040001





BIENESTAR

SECRETARÍA DE BIENESTAR

CLAVE DE ENTIDAD FEDERATIVA	CLAVE DE MUNICIPIO O ALCALDÍA	CLAVE DE LOCALIDAD	ENTIDAD FEDERATIVA	MUNICIPIO O ALCALDÍA	LOCALIDAD	AGEB	CLAVE DE LOCALIDAD ACTUAL (JUNIO 2021)
						7167, 7171, 7186, 7190, 7203, 7218, 7222, 7237, 728A, 7294, 7307, 7311, 7326, 7330, 735A, 7364, 7389, 7398, 7400, 7415, 742A, 7434, 7449, 7453, 7468, 7472, 7487, 7504, 7519, 7523, 7538, 7542, 7557, 7561, 7527, 7631, 7646, 7650, 7665, 767A, 7684, 7699, 7701, 7735, 774A, 7754, 7769, 7773, 7788, 7805, 781A, 7824, 7839, 7843, 7858, 7862, 7877, 7881, 7896, 7909, 7913, 7928, 7932, 7947, 7951, 7966, 7970, 7985, 8023, 8095, 8108, 8112, 8127, 8131, 8146, 8150, 8165, 817A, 8184, 8199, 8201, 8216, 8220, 8235, 824A, 8254, 8269, 8273, 8288, 8292, 8305, 831A, 8324, 8339, 8343, 8599, 8606, 8610, 8625, 863A, 8644, 8659, 8653, 8682, 8697, 870A, 8714, 8729, 8733, 8748, 8752, 8767, 8771, 8786, 8790, 8803, 8818, 8822, 8837, 8856, 8860, 8875, 888A, 8894, 8926, 8930, 8945, 895A, 8998, 9036, 906A, 9086, 9093, 9106, 9110, 9125, 9144, 9159, 9163, 9178, 9187, 920A, 9214, 9229	
02	02004	020041041	BAJA CALIFORNIA	TIJUANA	MARGARITA RESIDENCIAL [FRACCIONAMIENTO]	2664, 2700	020041041
02	02004	020041348	BAJA CALIFORNIA	TIJUANA	CUESTA BLANCA	0920, 2594	020041348
02	02004	020041421	BAJA CALIFORNIA	TIJUANA	PARAJES DEL VALLE	8078, 8080, 8907, 8911, 8979, 8983	020041421
02	02004	020041615	BAJA CALIFORNIA	TIJUANA	EL NIÑO	7241, 7256, 7260, 7275	020041615
02	02004	020041883	BAJA CALIFORNIA	TIJUANA	VILLA DEL CAMPO	8038, 8042, 8057, 8081, 8678	020041883
02	02004	020041931	BAJA CALIFORNIA	TIJUANA	PALMA REAL	5211, 5349, 5353	020041931
02	02004	020041934	BAJA CALIFORNIA	TIJUANA	LOMAS DE SAN PEDRO	5141, 5156, 5207	020041934
02	02004	020041977	BAJA CALIFORNIA	TIJUANA	VALLE DE LAS PALMAS [ETAPA 1]	2715, 272A, 2734, 2749, 5122, 5137	020041977
02	02005	020050001	BAJA CALIFORNIA	PLAYAS DE ROSARITO	PLAYAS DE ROSARITO	0082, 0097, 010A, 0114, 0129, 0133, 0148, 0187, 0171, 0186, 0190, 0218, 0222, 0237, 0241, 0256, 0260, 0275, 028A, 0294, 0307, 0311, 0326, 0330, 0345, 035A, 0364, 0379, 0383, 0400, 0415, 042A, 0434, 0449, 0453, 0468, 0472, 0538, 0542, 0557, 0561, 0805, 081A, 0824, 0839, 0843, 0858, 0862, 0877, 0928, 0932, 0970, 0985, 099A, 1004, 1018, 1023, 1038, 1042, 1057, 1061, 1076, 1080, 1095, 1127, 1131, 1146, 1165, 1216, 1220, 1235, 1299, 1273, 1286	020050001
02	02005	020050089	BAJA CALIFORNIA	PLAYAS DE ROSARITO	PRIMO TAPIA	0491, 0504, 0523, 0792, 0947, 0951, 0966, 1108, 1150, 124A, 1254	020050089
02	02006	020060001	BAJA CALIFORNIA	SAN QUINTÍN	SAN QUINTÍN	0056	020060001





BIENESTAR

SECRETARÍA DE BIENESTAR

CLAVE DE ENTIDAD FEDERATIVA	CLAVE DE MUNICIPIO O ALCALDÍA	CLAVE DE LOCALIDAD	ENTIDAD FEDERATIVA	MUNICIPIO O ALCALDÍA	LOCALIDAD	AGEB	CLAVE DE LOCALIDAD ACTUAL (JUNIO 2021)
02	02006	020060040	BAJA CALIFORNIA	SAN QUINTÍN	CAMALÚ	0060, 008A, 0107, 0126, 0145, 0164, 0179, 0183, 0198, 0200	020060040
02	02006	020060082	BAJA CALIFORNIA	SAN QUINTÍN	COLONIA LOMAS DE SAN RAMÓN (TRIQUIS)	0249, 0253, 0268	020060082
02	02006	020060085	BAJA CALIFORNIA	SAN QUINTÍN	COLONIA NUEVA ERA	0272, 0291	020060085
02	02006	020060121	BAJA CALIFORNIA	SAN QUINTÍN	EJIDO PAPALOTE	0304, 0319, 0323, 0342	020060121
02	02006	020060248	BAJA CALIFORNIA	SAN QUINTÍN	EMILIANO ZAPATA	0357, 0361, 0376, 0380, 0395, 0408, 0412, 0427, 0446, 0450, 0465, 047A, 0484, 0499	020060248
02	02006	020060585	BAJA CALIFORNIA	SAN QUINTÍN	LÁZARO CÁRDENAS	0516, 0568, 0592, 0639, 0658, 0682, 0677	020060585
02	02006	020060823	BAJA CALIFORNIA	SAN QUINTÍN	SANTA FE	0709, 0713	020060823
02	02006	020060863	BAJA CALIFORNIA	SAN QUINTÍN	VICENTE GUERRERO	0732, 0751, 0766, 079A, 0817, 0836, 0840, 0855, 086A	020060863
03	03001	030010001	BAJA CALIFORNIA SUR	COMONDÚ	CIUDAD CONSTITUCIÓN	0209, 2099, 2120, 2135, 2173, 2205, 221A, 2224, 2239, 239A, 276A, 2794, 2807, 2811, 2826, 2830, 2845, 285A, 2864, 2879, 2883, 2898, 2900, 2915, 292A, 2934, 2949, 303A, 3059, 3063, 3078, 3082, 3097, 310A, 3114, 3129, 3148, 3152, 3222, 3237, 3241, 3256, 3260, 3275, 328A, 3294, 3307, 3311, 3330, 3345, 335A, 3364, 3378, 3383, 3398, 3400, 3453, 3491, 3504, 3519, 3523, 3538, 3542, 3557, 3561, 3576, 3580, 3595, 3608, 3627, 3646, 3650, 3665, 367A, 3684, 3689, 3701, 3716, 3720, 3735, 3769, 3773, 3788, 3805, 381A, 3824, 3838, 3843, 3858, 3862, 3877, 3881, 3896, 3909, 3913, 3926, 3932, 3947	030010001
03	03001	030010133	BAJA CALIFORNIA SUR	COMONDÚ	CIUDAD INSURGENTES	2368, 2370, 2953, 2968, 2972, 2987, 2991, 3006, 3010, 3025, 3133, 3186, 3203, 3218, 3326, 3415, 342A, 3434, 3449, 3468, 3472, 3487, 3631, 374A, 3754, 3792	030010133
03	03001	030010280	BAJA CALIFORNIA SUR	COMONDÚ	PUERTO SAN CARLOS	0016, 2309, 2313, 3167, 3171, 3951	030010280
03	03002	030020001	BAJA CALIFORNIA SUR	MULEGÉ	SANTA ROSALÍA	3395, 3427, 3431, 3446, 3450, 3465, 347A, 3484, 3499, 3501, 3821, 3836, 3840, 3855, 386A, 3874, 3959, 3963, 4088, 4285, 4459, 4463, 4478	030020001
03	03002	030020015	BAJA CALIFORNIA SUR	MULEGÉ	BAHÍA TORTUGAS	3516, 3520, 3535, 3896, 3705, 3732, 3982	030020015





BIENESTAR

SECRETARÍA DE BIENESTAR

CLAVE DE ENTIDAD FEDERATIVA	CLAVE DE MUNICIPIO O ALCALDÍA	CLAVE DE LOCALIDAD	ENTIDAD FEDERATIVA	MUNICIPIO O ALCALDÍA	LOCALIDAD	AGEB	CLAVE DE LOCALIDAD ACTUAL (JUNIO 2021)
03	03002	030020066	BAJA CALIFORNIA SUR	MULEGÉ	GUERRERO NEGRO	0013, 2880, 2912, 2946, 354A, 3554, 3569, 3573, 3638, 3658, 3662, 3713, 3728, 3817, 3889, 3893, 3906, 3910, 4001, 4016, 4020, 4035, 4124, 4209, 4213, 4226, 4232, 4247, 4251, 4266, 4270, 4355, 436A, 4462	030020066
03	03002	030020097	BAJA CALIFORNIA SUR	MULEGÉ	HEROICA MULEGÉ	2965, 381A, 3824, 3825, 383A, 3844, 404A, 4054, 4181, 4196, 4425, 443A, 4444	030020097
03	03002	030020482	BAJA CALIFORNIA SUR	MULEGÉ	VILLA ALBERTO ANDRÉS ALVARADO ARÁMBURO	0028, 3747, 3751, 3768, 3770, 3785, 379A, 3802, 4066, 4073, 4092, 4105, 411A, 4139, 4143, 4158, 4162, 4177, 426A, 4302, 4317, 4321, 4338, 4340, 4374, 4389, 4393, 4406, 4410, 4487	030020482





BIENESTAR

SECRETARÍA DE BIENESTAR

CLAVE DE ENTIDAD FEDERATIVA	CLAVE DE MUNICIPIO O ALCALDÍA	CLAVE DE LOCALIDAD	ENTIDAD FEDERATIVA	MUNICIPIO O ALCALDÍA	LOCALIDAD	AGEB	CLAVE DE LOCALIDAD ACTUAL (JUNIO 2021)
03	03003	030030001	BAJA CALIFORNIA SUR	LA PAZ	LA PAZ	0010, 0720, 1019, 1023, 1856, 1926, 1930, 1964, 1979, 1998, 2017, 2021, 2036, 2055, 206A, 2074, 2110, 2125, 213A, 2144, 2159, 2197, 220A, 2214, 2233, 2248, 2252, 2267, 2271, 2905, 291A, 2924, 2939, 2943, 2962, 2996, 3000, 3015, 302A, 3034, 3049, 3053, 3068, 3072, 3087, 3091, 3104, 3119, 3123, 3138, 3142, 3161, 3178, 3180, 3195, 3208, 3265, 327A, 3284, 3299, 3301, 3320, 3335, 334A, 3354, 3369, 3373, 3388, 3405, 341A, 3424, 3439, 3443, 3458, 3462, 3477, 3481, 3496, 3509, 3655, 3710, 3725, 373A, 3744, 3759, 3763, 3776, 3782, 3797, 380A, 3814, 3829, 3833, 3848, 3852, 3867, 3871, 3886, 3890, 3903, 3919, 3922, 3937, 3941, 3956, 3960, 3975, 398A, 3994, 4009, 4013, 4028, 4032, 4047, 4070, 4085, 409A, 4102, 4117, 4121, 4136, 4140, 4155, 416A, 4174, 4189, 4193, 4206, 4210, 4225, 423A, 4244, 4259, 4263, 4278, 4282, 4297, 430A, 4314, 4329, 4333, 4348, 4352, 4367, 4386, 4390, 4403, 4418, 4422, 4437, 4441, 4456, 4460, 4475, 448A, 4494, 4564, 4579, 4583, 4598, 4600, 4615, 462A, 4634, 4649, 4653, 4668, 4672, 4687, 4691, 4704, 4719, 4723, 4738, 4742, 4757, 4761, 4850, 487A, 4884, 4899, 4901, 4916, 4920, 4935, 494A, 4954, 4969, 4973, 4988, 4992, 5007, 5011, 5026, 5045, 505A, 5064, 5079, 5096, 5167, 5191, 5204, 5219, 5223, 5238, 5242, 5276, 5290, 5295, 5308, 5312, 5327, 5331, 5346, 5350, 537A, 5384, 5399, 5401, 5416, 5420, 5435, 544A, 5454, 5469, 5488, 5492, 5505, 551A, 5524, 5539, 5543, 5558, 5562, 5577, 5581, 5596, 5609, 5613, 5628, 5632, 5647, 5651, 5666, 5670, 5685, 569A, 5702, 5717, 5721, 5736, 5740, 5755, 576A, 5774, 5789, 5793, 5806, 5810, 5825, 583A, 5844, 5859, 5863, 5878, 5882, 5897, 590A, 6024, 6039, 6255, 628A, 6274, 6289, 6293, 6306, 6310, 6325, 633A, 6344, 6359, 6363, 6378, 6382, 6397, 640A, 6414, 6429, 6433, 6448, 6452, 6467, 6471, 6486, 6490, 6503, 6518, 6522, 6537, 6541, 6556, 6560, 6575, 658A, 6594, 6607, 6611, 6626, 6630, 6645, 665A, 6664, 6679, 6683, 6698	030030001





BIENESTAR

SECRETARÍA DE BIENESTAR

CLAVE DE ENTIDAD FEDERATIVA	CLAVE DE MUNICIPIO O ALCALDÍA	CLAVE DE LOCALIDAD	ENTIDAD FEDERATIVA	MUNICIPIO O ALCALDÍA	LOCALIDAD	AGEB	CLAVE DE LOCALIDAD ACTUAL (JUNIO 2021)
03	03003	030030003	BAJA CALIFORNIA SUR	LA PAZ	TODOS SANTOS	3231, 3246, 3250, 358A, 3602, 3617, 3621, 3636, 3640, 366A, 4051, 4066, 4371, 455A, 4778, 4780, 4795, 4808, 4812, 4827, 4831, 4846, 4865, 5473, 5914, 5928, 5933, 5946, 5952, 5967, 5971	030030003
03	03003	030030092	BAJA CALIFORNIA SUR	LA PAZ	EL CENTENARIO	0716, 3513, 3528, 3532, 3547, 3551, 3588, 3570, 3585, 3689, 3693, 3708, 4507, 4511, 4526, 4530, 4545, 5100, 5115, 512A, 5134, 5149, 5153, 5168, 5172, 5990, 6005, 601A, 6043	030030092
03	03003	030030108	BAJA CALIFORNIA SUR	LA PAZ	CHAMETLA	0025, 003A, 0044, 0059, 010A	030030108
03	03003	030030684	BAJA CALIFORNIA SUR	LA PAZ	EL PESCADERO	0063, 0078, 0082, 0097, 0114, 0129	030030684
03	03008	030080001	BAJA CALIFORNIA SUR	LOS CABOS	SAN JOSÉ DEL CABO	0017, 0021, 0036, 020A, 0214, 0229, 0233, 038A, 0394, 0411, 0464, 0765, 077A, 0784, 0799, 0801, 0816, 0820, 0835, 084A, 1053, 1087, 1091, 1104, 1119, 1123, 1176, 1180, 1195, 1208, 1212, 1227, 127A, 1373, 1388, 1392, 1405, 141A, 1424, 1439, 1443, 1498, 1509, 1513, 1528, 1532, 1547, 1551, 1565, 1778, 1782, 1797, 180A, 1848, 1852, 1867, 1871, 1886, 2013, 2028, 2032, 2051, 2193, 2206, 2210, 223A, 2244, 2259, 2263, 2278, 2390, 2403, 2418, 2422, 255A, 2564, 2579, 2593, 2598, 2600, 2615, 2634, 2668, 2672, 2887, 2891, 2704, 2719, 2846, 287A, 2884, 2899, 2901, 2920, 2935, 294A, 2969, 2988, 2992, 3007, 3011, 3083, 3098, 3100, 3115, 312A, 3134, 3149, 3153, 3168, 3172, 3187, 3181, 3204, 3295, 3312, 3327, 3331, 3346, 3350, 3435, 344A, 3454, 351A, 3524, 3543, 3558, 3562, 3577, 3666	030080001



BIENESTAR

SECRETARÍA DE BIENESTAR

CLAVE DE ENTIDAD FEDERATIVA	CLAVE DE MUNICIPIO O ALCALDÍA	CLAVE DE LOCALIDAD	ENTIDAD FEDERATIVA	MUNICIPIO O ALCALDÍA	LOCALIDAD	AGEB	CLAVE DE LOCALIDAD ACTUAL (JUNIO 2021)
03	03008	030080054	BAJA CALIFORNIA SUR	LOS CABOS	CABO SAN LUCAS	0040, 0055, 0252, 0267, 0271, 0290, 0303, 0318, 0337, 0356, 045A, 0479, 0483, 0498, 0854, 0869, 0873, 0888, 0892, 0905, 091A, 0924, 0939, 0943, 0958, 0962, 0977, 0981, 0996, 1000, 1015, 102A, 1034, 1049, 1138, 1142, 1231, 1246, 1250, 1265, 1316, 1354, 1369, 1570, 1585, 1602, 1617, 1621, 1636, 1640, 1655, 166A, 1674, 1688, 1693, 1706, 1710, 1725, 173A, 1744, 1758, 1890, 1903, 1918, 1922, 1937, 1941, 1956, 1960, 1975, 198A, 1994, 2009, 2102, 2117, 2121, 2136, 2140, 2262, 2297, 230A, 2314, 2329, 2333, 2348, 2352, 2366, 2437, 2441, 2456, 2460, 2475, 248A, 2494, 2507, 2511, 2526, 2530, 2545, 2649, 2653, 2723, 2738, 2742, 2757, 2761, 2776, 2780, 2808, 2812, 2831, 2850, 2854, 3026, 3030, 3045, 305A, 3064, 3078, 3218, 3223, 3238, 3242, 3257, 3261, 3276, 3280, 3308, 3365, 337A, 3384, 3399, 3416, 3420, 3468, 3473, 3488, 3492, 3505, 3539, 3609, 3613, 3628, 3632, 3647, 3651, 3670	030080054
03	03009	030090001	BAJA CALIFORNIA SUR	LORETO	LORETO	0071, 0086, 0090, 0103, 0118, 0122, 0137, 0141, 0156, 0160, 0175, 018A, 0194, 0207, 0211, 0226, 0230, 0245, 025A, 0264, 0279, 0283, 0298, 0300, 0315, 032A, 0334, 0349, 0353, 0368, 0372, 0387, 0404, 0419, 0423, 0438, 0442, 0457, 0481	030090001
04	04001	040010001	CAMPECHE	CALKINÍ	CALKINÍ	0275, 0326, 0345, 035A, 0383, 042A, 0491, 0518, 0523, 0538, 0557, 0561, 0576, 0612, 0627, 0650, 0684, 0699	040010001
04	04001	040010003	CAMPECHE	CALKINÍ	BACABCHÉN	0665, 067A	040130003
04	04001	040010004	CAMPECHE	CALKINÍ	BÉCAL	0307, 0311, 0400, 0415, 0434, 0448, 0472, 0631	040010004
04	04001	040010007	CAMPECHE	CALKINÍ	DZITBALCHÉ	0171, 0188, 0330, 0468, 0542, 0701	040130001
04	04001	040010008	CAMPECHE	CALKINÍ	NUNKINÍ	0364, 0379, 0453, 0487, 0504, 0580, 0595, 0646	040010008
04	04002	040020001	CAMPECHE	CAMPECHE	SAN FRANCISCO DE CAMPECHE	083A, 2029, 2264, 2367	040020001
04	04002	040020077	CAMPECHE	CAMPECHE	CHINÁ	1317, 2438, 2442	040020077
04	04002	040020465	CAMPECHE	CAMPECHE	LOS LAURELES	015A, 0164, 0198	040020465
04	04003	040030001	CAMPECHE	CARMEN	CIUDAD DEL CARMEN	116A, 1314, 2863, 3151	040030001





BIENESTAR

SECRETARÍA DE BIENESTAR

CLAVE DE ENTIDAD FEDERATIVA	CLAVE DE MUNICIPIO O ALCALDÍA	CLAVE DE LOCALIDAD	ENTIDAD FEDERATIVA	MUNICIPIO O ALCALDÍA	LOCALIDAD	AGEB	CLAVE DE LOCALIDAD ACTUAL (JUNIO 2021)
04	04003	040030005	CAMPECHE	CARMEN	NUEVO PROGRESO	2191, 2204, 2651, 2933	040030005
04	04003	040030006	CAMPECHE	CARMEN	ATASTA	3109	040030006
04	04003	040030101	CAMPECHE	CARMEN	SAN ANTONIO CÁRDENAS	2613	040030101
04	04003	040030199	CAMPECHE	CARMEN	ISLA AGUADA	2346, 2350, 2887, 2971	040030199
04	04003	040030614	CAMPECHE	CARMEN	SABANCUY	2116, 2365, 237A, 2435, 2929, 2986	040030614
04	04004	040040001	CAMPECHE	CHAMPOTÓN	CHAMPOTÓN	0972, 1025, 1576, 1699, 1805, 181A, 1932, 2150, 2273, 231A, 2396, 2517, 2540	040040001
04	04004	040040036	CAMPECHE	CHAMPOTÓN	SIHOCHAC	2536	040040036
04	04004	040040091	CAMPECHE	CHAMPOTÓN	LEY FEDERAL DE REFORMA AGRARIA	1985, 199A	040040091
04	04004	040040432	CAMPECHE	CHAMPOTÓN	CARRILLO PUERTO	1612, 1627, 1631, 1646	040040432
04	04004	040040564	CAMPECHE	CHAMPOTÓN	SANTO DOMINGO KESTÉ	2127, 2131, 217A, 2235, 2502	040040564
04	04005	040050001	CAMPECHE	HECELCHAKÁN	HECELCHAKÁN	0255, 026A, 0274, 0289, 0414, 0429, 0433, 0449, 0462, 0467, 0471	040050001
04	04005	040050007	CAMPECHE	HECELCHAKÁN	POMUCH	0293, 0306, 0310, 0325, 033A, 0344, 0359, 0363, 0378, 0382, 0397, 040A, 0485, 0490, 0503	040050007
04	04006	040060001	CAMPECHE	HOPELCHÉN	HOPELCHÉN	0977, 0981, 0996, 1000, 1091, 1104, 1119, 1123, 1208, 127A	040060001
04	04006	040060003	CAMPECHE	HOPELCHÉN	BOLONCHÉN DE REJÓN	0021, 1015, 1142, 1157, 1195, 1231	040060003
04	04006	040060023	CAMPECHE	HOPELCHÉN	VICENTE GUERRERO	1161, 1176, 1180, 1212, 1227, 1246, 1250, 1265	040060023
04	04008	040080001	CAMPECHE	TENABO	TENABO	0204, 0219, 0223, 0242, 0257, 0261, 0276, 0280, 0295, 0308, 0312, 0327, 0331	040080001
04	04009	040090001	CAMPECHE	ESCÁRCEGA	ESCÁRCEGA	0057, 0095, 0146, 0150, 0517, 0837, 0841	040090001
04	04009	040090002	CAMPECHE	ESCÁRCEGA	DIVISIÓN DEL NORTE	017A, 0409, 0413, 0428, 0432, 0447, 0451, 0574	040090002
04	04010	040100001	CAMPECHE	CALAKMUL	XPUJIL	0518, 0537, 0541, 0556, 0560, 058A, 065A, 066A, 0683, 0698, 0700, 0715, 072A, 0734, 0748, 0753	040100001
04	04011	040110001	CAMPECHE	CANDELARIA	CANDELARIA	0017, 0021, 0036, 0040, 0055, 006A, 0074, 0089, 0093, 0303, 0318, 0322, 0337, 0341, 0356, 0360, 0375, 038A, 0394	040110001
04	04012	040120001	CAMPECHE	SEYBAPLAYA	SEYBAPLAYA	0014, 0029, 0033, 0067	040120001
04	04012	040120055	CAMPECHE	SEYBAPLAYA	VILLA MADERO	0071, 0086, 0090	040120055



BIENESTAR

SECRETARÍA DE BIENESTAR

CLAVE DE ENTIDAD FEDERATIVA	CLAVE DE MUNICIPIO O ALCALDÍA	CLAVE DE LOCALIDAD	ENTIDAD FEDERATIVA	MUNICIPIO O ALCALDÍA	LOCALIDAD	AGEB	CLAVE DE LOCALIDAD ACTUAL (JUNIO 2021)
05	05002	050020001	COAHUILA DE ZARAGOZA	ACUÑA	CIUDAD ACUÑA	1468, 1557, 1581, 1580, 1595, 1608, 1612, 1627, 1631, 1646, 1650, 1665, 167A, 1684, 1689, 1701, 1716, 1720, 1735, 174A, 1754, 1789, 1773, 1788, 1792, 1805, 181A, 1824, 1839, 1843, 1858, 1877, 1881, 1896, 1909, 2678, 2882, 2897, 270A, 2714, 2729, 2733, 2748, 2752, 2767, 2771, 2780, 2822, 2875, 288A, 2894, 2907, 2911, 2926, 2930, 2945, 295A, 2964, 2979, 2983, 2998, 3040, 3055, 306A, 3074, 3089, 3108, 3125, 313A, 3144, 3159, 3163, 3178, 3182, 3197, 320A, 3214, 3229, 3233, 3248, 3252, 3267, 3271, 3286, 3303, 3318, 3322, 3337, 3341, 3356, 3360, 3375, 338A, 3394, 3407, 3411, 3426, 3430, 3446, 345A, 3464, 3479, 3483, 3498, 3500, 3515, 352A, 3534, 3549, 3553, 3568, 3572, 3587	050020001
05	05003	050030001	COAHUILA DE ZARAGOZA	ALLENDE	ALLENDE	0091, 0096, 0109, 0113, 0128, 0132, 0147, 0151, 0166, 0170, 0185, 019A, 0202, 0217, 0221, 0236, 0240, 0255, 0274, 0293, 0306, 0310, 0325, 0344, 0363, 0378, 0382, 0397, 040A, 0414, 0429, 0433, 0448, 0452, 0467, 0471, 0486, 0490, 0503	050030001
05	05004	050040001	COAHUILA DE ZARAGOZA	ARTEAGA	ARTEAGA	0106, 0515, 052A	050040001
05	05004	050040107	COAHUILA DE ZARAGOZA	ARTEAGA	SAN ANTONIO DE LAS ALAZANAS	013A, 0534	050040107
05	05005	050050001	COAHUILA DE ZARAGOZA	CANDELA	CANDELA	0207, 0211, 0226, 0368	050050001
05	05006	050060001	COAHUILA DE ZARAGOZA	CASTAÑOS	CASTAÑOS	0331, 0346, 0350, 0365, 037A, 0384, 0399, 0401, 0416, 0420, 0435, 044A, 0454, 0469, 0473, 0488, 0492, 0505, 051A, 0524, 0539, 0563, 0806, 0810, 0825, 083A, 0844, 0859, 0863, 0879, 0871, 0960, 1005, 101A, 1024, 1039	050060001
05	05007	050070001	COAHUILA DE ZARAGOZA	CUATRO CIÉNEGAS	CUATRO CIÉNEGAS DE CARRANZA	0019, 088A, 0894, 0907, 0911, 0926, 1411, 1426, 1430, 1604, 1623, 1642	050070001
05	05008	050080001	COAHUILA DE ZARAGOZA	ESCOBEDO	ESCOBEDO	0143	050080001
05	05009	050090001	COAHUILA DE ZARAGOZA	FRANCISCO I. MADERO	FRANCISCO I. MADERO (CHÁVEZ)	0032, 0051, 0494, 0511, 0526, 0530, 0545, 055A, 0564, 0579, 0583, 0812, 0827, 0831, 0846, 0850, 0855, 0884, 0954, 0969, 1064, 1098, 1100, 1115	050090001
05	05009	050090025	COAHUILA DE ZARAGOZA	FRANCISCO I. MADERO	HIDALGO	112A, 1134, 1149	050090025
05	05009	050090028	COAHUILA DE ZARAGOZA	FRANCISCO I. MADERO	LEQUEITIO	0973, 0988	050090028



BIENESTAR

SECRETARÍA DE BIENESTAR

CLAVE DE ENTIDAD FEDERATIVA	CLAVE DE MUNICIPIO O ALCALDÍA	CLAVE DE LOCALIDAD	ENTIDAD FEDERATIVA	MUNICIPIO O ALCALDÍA	LOCALIDAD	AGEB	CLAVE DE LOCALIDAD ACTUAL (JUNIO 2021)
05	05010	050100001	COAHUILA DE ZARAGOZA	FRONTERA	FRONTERA	0029, 0141, 0160, 0175, 0194, 0207, 0211, 0226, 0245, 025A, 0264, 0279, 0283, 0298, 0300, 0315, 032A, 0334, 0349, 0353, 0368, 0372, 0387, 0391, 0404, 0461, 0476, 0480, 0495, 0508, 0512, 0527, 0531, 0546, 0550, 0565, 057A, 0584, 0599, 0601, 0616	050100001
05	05010	050100005	COAHUILA DE ZARAGOZA	FRONTERA	OCHO DE ENERO	0442, 0457	050100005
05	05012	050120001	COAHUILA DE ZARAGOZA	GUERRERO	GUERRERO	0288, 0292, 0305, 0451, 0466, 0470	050120001
05	05013	050130001	COAHUILA DE ZARAGOZA	HIDALGO	HIDALGO	0158, 0162, 0302, 0317	050130001
05	05014	050140001	COAHUILA DE ZARAGOZA	JIMÉNEZ	JIMÉNEZ	0297, 030A, 0314, 0329, 0367, 0672, 0687, 0723, 0738, 0742, 0776	050140001
05	05014	050140020	COAHUILA DE ZARAGOZA	JIMÉNEZ	SAN CARLOS	0634, 0649, 0653, 0668, 0691, 0719, 0761, 0780	050140020
06	05017	050170001	COAHUILA DE ZARAGOZA	MATAMOROS	MATAMOROS	0015, 002A, 0034, 0176, 0180, 0195, 0208, 0212, 0227, 0231, 0246, 0250, 0299, 0301, 0424, 0439, 0443, 0509, 0513, 0570, 0585, 059A, 0602, 0617, 0693, 0710, 0763, 0778, 0829, 0848, 0888, 0890, 0903, 0918, 0922, 0937, 0941, 0956, 0960, 0975, 098A, 0994, 1009, 1013, 1032, 1066, 1070, 1085, 109A, 1102	050170001
05	05017	050170012	COAHUILA DE ZARAGOZA	MATAMOROS	SAN ANTONIO DEL COYOTE	027A, 0264, 0636, 0640, 080A, 0814, 0852, 1051	050170012
05	05017	050170025	COAHUILA DE ZARAGOZA	MATAMOROS	HIDALGO	0053, 0566	050170025
05	05017	050170122	COAHUILA DE ZARAGOZA	MATAMOROS	EL CAMBIO	0481, 0486, 0706, 0782, 0867, 0871, 1047	050170122





BIENESTAR

SECRETARÍA DE BIENESTAR

CLAVE DE ENTIDAD FEDERATIVA	CLAVE DE MUNICIPIO O ALCALDÍA	CLAVE DE LOCALIDAD	ENTIDAD FEDERATIVA	MUNICIPIO O ALCALDÍA	LOCALIDAD	AGEB	CLAVE DE LOCALIDAD ACTUAL (JUNIO 2021)
05	05018	050180001	COAHUILA DE ZARAGOZA	MONCLOVA	MONCLOVA	0027, 0046, 014A, 0169, 0173, 0188, 0192, 0370, 0385, 039A, 0402, 0436, 0455, 046A, 0506, 053A, 0563, 0578, 0667, 0671, 0703, 0718, 0722, 0737, 0741, 0755, 0760, 0775, 078A, 0794, 0807, 0811, 0826, 0830, 0845, 085A, 0864, 0878, 0883, 0898, 0900, 0915, 092A, 0934, 0949, 0953, 0968, 0972, 0987, 0991, 1006, 1010, 1025, 103A, 1044, 1059, 1063, 1078, 1082, 1097, 110A, 1114, 1129, 1133, 1148, 1152, 1167, 1171, 1186, 1190, 1203, 1218, 1222, 1237, 1241, 1256, 1260, 1275, 128A, 1294, 1307, 1311, 1326, 1330, 135A, 1364, 1581, 1578, 1580, 1595, 1608, 1627, 1631, 1646, 1650, 1665, 167A, 1684, 1699, 1701, 1788, 1805, 181A, 1839, 1843, 1858, 1862, 1877, 1881, 1896, 1909, 1913, 1928, 1970, 1985, 199A, 2004, 2019, 2023, 2038, 2042, 2057, 2061, 2076, 2080, 2095, 2108, 2112, 2127, 2131, 2146, 2150, 2165, 217A	050180001
05	05019	050190001	COAHUILA DE ZARAGOZA	MORELOS	MORELOS	0068, 0062, 0077, 0081, 0086, 0109, 0113, 0128, 0132, 0147, 0151, 0217, 0221, 0236, 0240, 026A, 0274, 0289, 0293, 0306	050190001
05	05020	050200001	COAHUILA DE ZARAGOZA	MÚZQUIZ	CIUDAD MELCHOR MÚZQUIZ	1057, 1076, 1080, 1112, 1150, 1165, 117A, 1184, 1199, 1201, 1216, 1220, 1235, 124A, 1254, 1269, 1447, 1451, 1984, 1998, 2002, 2125, 213A, 2159, 2197, 220A, 2214, 2229, 2267, 2271, 2286, 2322, 2411, 2426, 2483, 252A, 2534, 2549, 2553, 2568	050200001
05	05020	050200043	COAHUILA DE ZARAGOZA	MÚZQUIZ	LAS ESPERANZAS	1273, 1288, 1292, 2233, 2464	050200043
05	05020	050200070	COAHUILA DE ZARAGOZA	MÚZQUIZ	MINAS DE BARROTERÁN	1305, 131A, 1324, 1339, 1343, 1358, 1413, 1470, 2290, 2341, 2479, 2515	050200070
05	05020	050200093	COAHUILA DE ZARAGOZA	MÚZQUIZ	PALAUÍ	0059, 1127, 1362, 1377, 1381, 1396, 1428, 1432, 1485, 1979, 1983, 2017, 2021, 2038, 2040, 2055, 206A, 2163, 2178, 2248, 2252, 238A, 2394, 2407, 2430, 2445, 245A, 2498, 2500	050200093
05	05021	050210001	COAHUILA DE ZARAGOZA	NADADORES	NADADORES	0094, 0107, 0111, 0126, 0130, 0145, 015A, 022A, 0268, 0272, 0287, 0281	050210001
05	05022	050220001	COAHUILA DE ZARAGOZA	NAVA	NAVA	0161, 0176, 0180, 0195, 0208, 0212, 0227, 0231, 0265, 0301, 0316, 0320, 0335, 034A, 0354, 0373, 0398, 0392, 0405, 0458, 0462, 0509, 0547, 0551, 0570, 0585, 0617, 0621, 0636, 0655, 066A, 0674, 0693	050220001



BIENESTAR

SECRETARÍA DE BIENESTAR

CLAVE DE ENTIDAD FEDERATIVA	CLAVE DE MUNICIPIO O ALCALDÍA	CLAVE DE LOCALIDAD	ENTIDAD FEDERATIVA	MUNICIPIO O ALCALDÍA	LOCALIDAD	AGEB	CLAVE DE LOCALIDAD ACTUAL (JUNIO 2021)
05	05022	050220051	COAHUILA DE ZARAGOZA	NAVA	COLONIA VENUSTIANO CARRANZA	0138, 0157, 027A, 0284, 0299, 0424, 0439, 0443, 0477, 0529, 0532, 059A, 0602, 0640, 0689, 0706	050220051
05	05023	050230001	COAHUILA DE ZARAGOZA	OCAMPO	OCAMPO	3854	050230001
05	05024	050240001	COAHUILA DE ZARAGOZA	PARRAS	PARRAS DE LA FUENTE	001A, 1060, 1075, 1107, 1111, 1126, 1130, 1145, 115A, 1164, 1179, 1183, 1198, 1200, 1215, 122A, 1234, 1249, 1253, 2001, 2016, 2020, 2036, 204A, 2054, 2069, 2073, 2088, 2092, 2105, 211A	050240001
05	05025	050250001	COAHUILA DE ZARAGOZA	PIEDRAS NEGRAS	PIEDRAS NEGRAS	0233, 0267, 0322, 0337, 0356, 0360, 038A, 0394, 0430, 0445, 0479, 0483, 0498, 0500, 0515, 052A, 0534, 0549, 0553, 0568, 0587, 0591, 0604, 0619, 0623, 0635, 0642, 0657, 0661, 0676, 0680, 0695, 0708, 0712, 0727, 0731, 0746, 0750, 0765, 077A, 0784, 0799, 0801, 0816, 0820, 0835, 0854, 0873, 0886, 0892, 0905, 091A, 0924, 0943, 0958, 0962, 1000, 1015, 1053, 1072, 1091, 1142, 1157, 1161, 1180, 1195, 1208, 1212, 1227, 1231, 1246, 1250, 127A, 1299, 1301, 1316, 134A, 1373, 1388, 1392, 1405, 141A, 1424, 1439, 1443, 1458, 1462, 1477, 1481, 1496, 1509, 1513, 1528, 1532, 1547, 1551, 1568, 1570, 1585, 159A, 1602, 1617, 1621, 1636, 1640, 1655, 166A, 1674, 1689, 1693, 1706, 1710, 1725, 173A, 1744, 1759, 1783, 1778, 1782, 1797, 180A	050250001
05	05026	050260001	COAHUILA DE ZARAGOZA	PROGRESO	PROGRESO	0300, 0315, 032A, 0349	050260001
05	05027	050270001	COAHUILA DE ZARAGOZA	RAMOS ARIZPE	RAMOS ARIZPE	0755, 1429, 1716	050270001
05	05028	050280001	COAHUILA DE ZARAGOZA	SABINAS	SABINAS	0280, 0292, 0305, 031A, 0324, 0339, 0343, 0358, 0377, 0381, 0396, 0409, 0413, 0426, 0432, 0447, 0451, 0470, 0485, 049A, 0517, 0521, 0540, 0555, 056A, 0574, 0589, 0593, 0610, 0625, 0678, 070A, 0714, 0729, 0733, 0656, 0860, 0875, 088A, 0894, 0907, 0911, 0925, 0930, 0945, 095A, 0964, 0979, 1017, 1021, 1036, 1040, 1055, 106A, 1074, 1106, 1110, 1125, 113A, 1144, 1159, 1163, 1178, 1182, 1197, 120A, 1214	050280001
05	05028	050280003	COAHUILA DE ZARAGOZA	SABINAS	CLOETE	063A, 0644, 0859, 0883, 0822, 0837, 0841, 0998, 1002, 1089, 1093	050280003



BIENESTAR

SECRETARÍA DE BIENESTAR

CLAVE DE ENTIDAD FEDERATIVA	CLAVE DE MUNICIPIO O ALCALDÍA	CLAVE DE LOCALIDAD	ENTIDAD FEDERATIVA	MUNICIPIO O ALCALDÍA	LOCALIDAD	AGEB	CLAVE DE LOCALIDAD ACTUAL (JUNIO 2021)
05	05030	050300001	COAHUILA DE ZARAGOZA	SALTILLO	SALTILLO	0017, 0021, 0055, 006A, 0074, 0108, 0110, 013A, 0144, 0159, 0163, 0178, 0182, 0197, 0214, 0229, 0233, 0248, 0252, 0271, 0286, 0290, 0322, 0356, 0360, 0375, 038A, 0394, 0407, 0411, 1227, 127A, 1284, 1301, 1320, 1335, 1373, 1392, 1481, 1528, 1570, 1585, 159A, 1621, 1674, 1710, 1829, 1852, 1871, 1886, 1903, 1918, 1922, 1937, 1941, 1956, 1960, 1975, 198A, 2009, 2028, 2032, 2047, 2051, 2066, 2070, 2085, 209A, 2102, 2117, 2121, 2136, 2155, 216A, 2174, 2189, 2193, 2206, 2210, 2225, 223A, 2244, 2259, 2263, 2278, 2282, 2297, 230A, 2314, 2329, 2333, 2352, 2367, 2371, 2386, 2403, 2418, 2422, 2437, 2441, 2456, 2460, 2475, 248A, 2494, 2507, 2511, 2526, 2530, 2545, 255A, 2564, 2579, 2583, 2598, 2600, 2615, 262A, 2634, 2649, 2653, 2668, 2672, 2687, 2691, 2719, 2723, 2738, 2742, 2761, 2776, 2780, 2795, 2808, 2812, 2827, 2846, 2850, 2865, 287A, 2884, 2899, 2901, 2916, 2920, 2954, 2969, 2973, 2988, 2992, 3007, 3011, 3030, 3045, 305A, 3079, 312A, 3149, 3153, 3168, 3172, 3736, 3740, 3755, 376A, 3774, 3808, 3810, 383A, 3844, 3859, 3878, 3882, 390A, 3933, 3967, 3971, 3985, 3990, 4005, 4039, 4058, 4062, 4096, 4109, 4128, 4151, 4166, 4170, 4185, 4202, 4217, 4221, 428A, 4274, 4289, 4293, 4310, 4325, 433A, 4344, 4359, 4363, 4378, 4382, 4397, 440A, 4414, 4429, 4433, 4448, 4467, 4471, 4486, 4503, 4518, 4522, 4537, 4541, 4556, 4560, 4575, 458A, 4594, 4611, 4630, 4645, 465A, 4679, 4683, 4698, 4700, 472A, 4734, 4748, 4753, 4772, 4787, 4791, 4804, 4819, 4823, 4838, 4857, 4861, 4876, 4880, 4895, 4908, 4912, 4945, 4950, 4955, 4984, 4999, 5003, 5018, 5022, 5037, 5041, 5056, 5060, 5075, 508A, 5094, 5107, 5111, 5126, 5130, 5145, 515A, 5164, 5179, 5183, 5198, 5200, 5215, 522A, 5234, 5249, 5253, 5268, 5272, 5287, 5291, 5304, 5319, 5323, 5338, 5342, 5357, 5361, 5376, 5380, 5408, 5412, 5427, 5431, 5446, 5450, 547A, 5484, 5499, 5501, 5516, 5520, 5535, 554A, 5554, 5569, 5573, 5588, 5592, 5605, 561A, 5624, 5639, 5643, 5658, 5662, 5677, 5681, 5696, 5709, 5713, 5728, 5732, 5747, 5751, 5766, 5770, 5785, 579A, 5802, 5817, 5821, 5836, 5840, 5855, 586A	050300001
05	05031	050310001	COAHUILA DE ZARAGOZA	SAN BUENAVENTURA	SAN BUENAVENTURA	0692, 0705, 071A, 0724, 0739, 0743, 0758, 0762, 0777, 0781, 0786, 0809, 1332, 1385, 1421, 1436, 1440, 1455, 146A, 1474, 1489, 1493, 1508	050310001
05	05032	050320001	COAHUILA DE ZARAGOZA	SAN JUAN DE SABINAS	SAN JUAN DE SABINAS	0473, 0488, 0492, 0505, 0632, 0647	050320001
05	05032	050320014	COAHUILA DE ZARAGOZA	SAN JUAN DE SABINAS	NUEVA ROSITA	0030, 0064, 0079, 0083, 0257, 0261, 0276, 0280, 0295, 0308, 0312, 0327, 0331, 0346, 0350, 0365, 037A, 0384, 0399, 0401, 0416, 0420, 0435, 044A, 0454, 0469, 051A, 0562, 0577, 0581, 0513, 0628, 0651, 0670, 0685, 069A, 0702, 0717, 0721, 0736, 0740, 0755, 076A, 0774	050320014



BIENESTAR

SECRETARÍA DE BIENESTAR

CLAVE DE ENTIDAD FEDERATIVA	CLAVE DE MUNICIPIO O ALCALDÍA	CLAVE DE LOCALIDAD	ENTIDAD FEDERATIVA	MUNICIPIO O ALCALDÍA	LOCALIDAD	AGEB	CLAVE DE LOCALIDAD ACTUAL (JUNIO 2021)
05	05033	050330001	COAHUILA DE ZARAGOZA	SAN PEDRO	SAN PEDRO	0019, 0036, 0057, 0945, 095A, 096A, 0998, 1002, 1021, 1040, 108A, 107A, 1106, 1110, 1125, 113A, 114A, 1695, 1708, 1712, 1765, 1892, 1905, 1924, 1958, 1962, 2016, 202A, 2034, 2049	050330001
05	05033	050330022	COAHUILA DE ZARAGOZA	SAN PEDRO	CONCORDIA (LA ROSITA)	1089, 1093, 1801, 1977, 1981, 1998, 2000	050330022
05	05033	050330037	COAHUILA DE ZARAGOZA	SAN PEDRO	LUCHANA	0076, 1784, 1799, 1816, 2053, 2068	050330037
05	05034	050340001	COAHUILA DE ZARAGOZA	SIERRA MOJADA	SIERRA MOJADA	0849, 0853, 0868	050340001
05	05035	050350001	COAHUILA DE ZARAGOZA	TORREÓN	TORREÓN	0013, 0028, 0032, 0047, 0051, 0066, 0070, 0102, 0117, 0136, 0174, 0263, 0278, 0282, 0314, 0367, 0371, 0388, 0390, 0418, 0460, 0475, 048A, 0564, 0761, 0776, 0812, 0831, 0846, 0850, 087A, 088A, 0901, 0920, 0935, 094A, 095A, 0969, 1007, 1011, 1026, 106A, 1100, 1116, 112A, 1187, 1191, 1204, 1219, 1223, 1238, 1242, 1257, 1261, 1276, 1280, 1295, 1308, 1312, 1331, 1346, 1350, 1365, 137A, 138A, 1399, 1401, 1416, 1420, 1435, 144A, 145A, 1469, 1473, 1488, 1492, 1505, 151A, 1524, 1539, 1543, 1558, 1582, 1577, 1581, 1596, 1609, 1613, 1666, 1670, 1685, 169A, 1721, 1755, 176A, 1774, 1789, 1810, 1825, 1844, 1859, 1878, 1882, 1897, 190A, 1914, 1929, 1933, 1948, 1952, 1971, 1988, 1990, 2005, 201A, 202A, 2039, 2043, 2058, 2062, 2077, 2081, 2096, 2109, 2113, 2128, 2221, 2236, 2240, 2255, 228A, 227A, 2289, 2293, 2310, 2325, 233A, 2344, 2359, 2429, 2560, 2575, 258A, 2594, 2607, 2611, 2626, 2630, 2645, 265A, 266A, 2679, 2683, 2698, 2700, 2715, 272A, 273A, 2749, 2753, 2768, 2772, 2787, 2791, 280A, 2819, 2823, 2838, 2842, 2857, 2861, 2876, 2880, 2908, 2912, 2931, 2948, 2965, 297A, 298A, 3003, 3018, 3022, 3037, 3041, 308A, 3107, 3111, 3126, 3130, 3145, 315A, 316A, 3183, 3200, 3215, 323A, 3291, 3304, 3323, 3342, 3357, 3361, 3376, 3380, 3395, 3408, 3412, 3427, 3431, 3446, 3450, 347A, 348A, 3499, 3501, 3516, 3535, 354A, 3573, 3588, 3592, 3624, 3639, 3643, 3658, 3662, 3728, 3732, 3766, 3770, 3785, 379A, 3802, 3817, 3821, 3836, 3840, 3855, 388A, 387A, 3889, 3893, 3906, 3910, 3925, 393A, 3944, 3959, 3963, 3978, 3982, 3997, 4016, 4020, 4035, 404A, 405A, 4069, 4073, 4088, 4092, 4105, 411A, 4124, 4139, 4143, 4158, 4162, 4177, 4181, 4196, 4209, 4213, 4228, 4232, 4247, 4261, 4266, 4270, 4285, 429A, 4302, 4317, 4321, 4340, 4355, 4374, 4389, 4393, 4406, 4410, 4425, 443A, 4444, 4459, 4463, 4478, 4482, 4497, 450A, 451A, 4529, 4533, 4548, 4552, 4567, 4571, 4586, 4590, 4603, 4618, 4622, 4637, 4641, 4656, 4660, 4675, 468A, 469A, 4707, 4711	050350001
05	05035	050350152	COAHUILA DE ZARAGOZA	TORREÓN	LA CONCHA	3677, 3681	050350152



BIENESTAR

SECRETARÍA DE BIENESTAR

CLAVE DE ENTIDAD FEDERATIVA	CLAVE DE MUNICIPIO O ALCALDÍA	CLAVE DE LOCALIDAD	ENTIDAD FEDERATIVA	MUNICIPIO O ALCALDÍA	LOCALIDAD	AGEB	CLAVE DE LOCALIDAD ACTUAL (JUNIO 2021)
05	05035	050350178	COAHUILA DE ZARAGOZA	TORREÓN	LA PARTIDA	055A, 251B, 369B, 3709, 3713, 436A	050350178
05	05035	050350180	COAHUILA DE ZARAGOZA	TORREÓN	LA PAZ	0545, 248B	050350180
05	05037	050370001	COAHUILA DE ZARAGOZA	VILLA UNIÓN	VILLA UNIÓN	0215, 022A, 023A, 0249, 0253, 026B, 0272, 0287, 0291, 0412, 0427, 0446, 0450, 0465, 047A	050370001
05	05038	050380001	COAHUILA DE ZARAGOZA	ZARAGOZA	ZARAGOZA	0852, 0867, 0871, 0886, 0890, 0903, 0918, 0922, 0937, 0941, 0956, 1225, 123A, 1390, 1403, 1418, 1422, 1437, 1441	050380001
08	06001	060010001	COLIMA	ARMERÍA	CIUDAD DE ARMERÍA	0081, 0109, 0147, 0151, 018B, 019A, 0202, 0217, 0255, 026A, 027A, 0344, 0359, 0363, 0378, 0382, 0397, 040A	060010001
06	06001	060010007	COLIMA	ARMERÍA	COFRADÍA DE JUÁREZ	0221, 0236, 0240	060010007
06	06001	060010035	COLIMA	ARMERÍA	RINCÓN DE LÓPEZ	0325, 033A	060010035
06	06002	060020001	COLIMA	COLIMA	COLIMA	0021, 0290, 0318, 0322, 0337, 0341, 0356, 0364, 0407, 0411, 0464, 0479, 0483, 052A, 053A, 0549, 0568, 0572, 0619, 0623, 0638, 0676, 0680, 0708, 0712, 0727, 0731, 0746, 0750, 0765, 077A, 0784, 0799, 0801, 0816, 0820, 0835, 084A, 085A, 0869, 0873, 0888, 0892, 091A, 092A, 0939, 0943, 0958, 0962, 0977, 0981, 0996, 1000, 1015, 102A, 1053, 1088, 1072, 1087, 1091, 1104, 1123, 1142, 1157, 1161, 1176, 1195, 1208, 1212, 1227, 1231, 1246, 1250, 1265, 127A, 1284, 1299, 1301, 1316, 1320, 1335, 134A, 135A, 1369, 1373, 1388, 1392, 1405, 141A, 1424, 1439, 1458, 1462, 1477, 1481, 1496, 1509, 1513, 1528, 1532, 1547, 1551, 1566, 1570, 1585, 159A, 1602, 1617, 1621, 1636, 1640, 1655, 166A, 1674, 1689, 1693, 1706, 1710	060020001
06	06003	060030001	COLIMA	COMALA	COMALA	0048, 0052, 0067, 0090, 0103, 0118, 0122, 0137, 0141, 0156, 0160, 0175, 018A, 0194, 0207	060030001
06	06003	060030035	COLIMA	COMALA	SUCHITLÁN	0071, 0086	060030035
06	06004	060040001	COLIMA	COQUIMATLÁN	COQUIMATLÁN	0083, 0100, 0153, 0172, 0187, 0191, 0238, 0242, 0257	060040001
06	06004	060040015	COLIMA	COQUIMATLÁN	PUEBLO JUÁREZ (LA MAGDALENA)	0204, 0219, 0223	060040015
06	06005	060050001	COLIMA	CUAUHTÉMOC	CUAUHTÉMOC	0108, 0112, 0150, 0184, 0220, 0235, 024A, 025A, 0288, 0292, 0305, 031A, 0324, 0339, 0343	060050001
06	06005	060050018	COLIMA	CUAUHTÉMOC	QUESERÍA	0038, 0080, 0095, 0131, 017A, 0216	060050018
06	06005	060050023	COLIMA	CUAUHTÉMOC	EL TRAPICHE	0199, 0201, 0269, 0273	060050023





BIENESTAR

SECRETARÍA DE BIENESTAR

CLAVE DE ENTIDAD FEDERATIVA	CLAVE DE MUNICIPIO O ALCALDÍA	CLAVE DE LOCALIDAD	ENTIDAD FEDERATIVA	MUNICIPIO O ALCALDÍA	LOCALIDAD	AGEB	CLAVE DE LOCALIDAD ACTUAL (JUNIO 2021)
08	06006	060060001	COLIMA	IXTLAHUACÁN	IXTLAHUACÁN	0069, 0073, 0088, 0092, 0105, 011A, 0124	060060001
06	06007	060070001	COLIMA	MANZANILLO	MANZANILLO	006A, 0140, 016A, 0174, 0189, 0193, 0314, 0329, 0333, 0348, 0352, 0390, 0403, 0418, 0422, 0437, 0456, 0460, 0475, 048A, 0507, 0511, 0526, 0530, 0545, 056A, 0583, 0615, 0634, 0649, 0653, 0668, 0672, 0687, 0691, 0704, 0738, 0742, 0761, 0795, 0808, 0831, 087A, 0884, 0899, 0901, 0854, 0989, 0973, 0988, 0992, 1007, 1011, 1026, 1030, 1045, 105A, 1064, 1079, 1083, 1098, 1100, 1115, 112A, 1149, 1168, 1172, 1187, 1191, 1204, 1219, 1223, 1242, 1257, 1291, 1295, 1308, 1327, 1331, 1346, 1350, 1365, 137A, 1384, 1401, 144A, 1454, 1469, 1473, 1488, 1492, 1505, 151A, 1524, 1539, 1543, 1558, 1562, 1577, 1581, 1596, 1609, 1613, 1628, 1632, 1647, 1651, 1666, 1670, 1685, 169A, 1702, 1717, 1721, 1736, 1740, 1755, 176A, 1774, 1789, 1793, 1806, 1810, 1825, 183A, 1844, 1859, 1863, 1878, 1882, 1897, 190A	060070001
06	06007	060070021	COLIMA	MANZANILLO	EL COLOMO	0812, 0827, 0916, 0920, 0935, 094A	060070021
06	06007	060070044	COLIMA	MANZANILLO	JALIPA	0013, 0028, 0047, 0066	060070044
06	06008	060080001	COLIMA	MINATITLÁN	MINATITLÁN	0078, 0087, 010A, 0114, 0129, 0133	060080001
06	06009	060090001	COLIMA	TECOMÁN	TECOMÁN	0200, 022A, 0234, 0272, 0323, 0357, 0361, 0446, 0450, 0465, 047A, 0484, 0499, 0501, 0516, 0520, 0535, 054A, 0554, 0569, 0573, 0592, 0539, 0686, 0709, 0732, 0747, 0766, 0770, 0785, 079A, 0802, 0817, 0821, 0836, 0855, 086A, 0874, 0889, 0893, 0906, 0910, 0925, 093A, 0944, 0959, 0963, 0978, 0982, 0997, 1001, 1016, 1020, 1035, 104A, 1054, 1069, 1073, 1082, 1105, 111A, 1124, 1139	060090001
06	06009	060090011	COLIMA	TECOMÁN	COLONIA BAYARDO	0380, 0395, 0408, 0427, 0728, 1158	060090011
06	06009	060090025	COLIMA	TECOMÁN	CERRO DE ORTEGA	0287, 0291, 0304, 0358, 0840, 1088, 1143	060090025
06	06009	060090080	COLIMA	TECOMÁN	MADRID	0431, 0605, 061A, 0624, 0713	060090080





BIENESTAR

SECRETARÍA DE BIENESTAR

CLAVE DE ENTIDAD FEDERATIVA	CLAVE DE MUNICIPIO O ALCALDÍA	CLAVE DE LOCALIDAD	ENTIDAD FEDERATIVA	MUNICIPIO O ALCALDÍA	LOCALIDAD	AGEB	CLAVE DE LOCALIDAD ACTUAL (JUNIO 2021)
06	06010	060100001	COLIMA	VILLA DE ÁLVAREZ	CIUDAD DE VILLA DE ÁLVAREZ	0019, 0095, 0109, 0112, 0127, 0131, 0146, 0160, 0165, 017A, 0184, 0199, 0201, 024A, 0254, 0288, 0305, 031A, 0339, 0343, 0358, 0362, 0413, 0428, 0432, 0447, 0451, 0466, 0470, 0485, 049A, 0502, 0517, 0521, 0538, 0555, 056A, 0574, 0589, 0608, 0610, 0625, 0644, 0659, 0663, 0678, 0682, 0697, 070A, 0714, 0729, 0733, 0748, 0752, 0767, 0771, 0786, 0790, 0816, 0822, 0837, 0841, 0856, 0860, 0875, 088A, 0894, 0907, 0911, 0926, 0930, 0945, 095A, 0964, 0978, 0983, 0998, 1002, 1017, 1021, 1036, 1040, 1055, 106A, 1074, 1089, 1093, 1106, 1110, 1125, 113A, 1144, 1158, 1163, 1178, 1182, 1197, 120A, 1214, 1229, 1233, 1248, 1252, 1267, 1271, 1286, 1290, 1303, 1318, 1322, 1337, 1341, 1358, 1360, 1375, 138A	060100001
07	07001	070010001	CHIAPAS	ACACOYAGUA	ACACOYAGUA	0052, 0067, 0071, 0086	070010001
07	07002	070020001	CHIAPAS	ACALA	ACALA	0011, 0063, 0098, 012A, 013A, 0149, 0153, 0168, 0187	070020001
07	07003	070030001	CHIAPAS	ACAPETAHUA	ACAPETAHUA	0080, 0108, 0112, 017A	070030001
07	07003	070030046	CHIAPAS	ACAPETAHUA	SOCONUSCO	0146, 0150, 0165	070030046
07	07004	070040001	CHIAPAS	ALTAMIRANO	ALTAMIRANO	0124, 0139, 0143, 0158, 0162, 0181, 0196, 0209, 0213	070040001
07	07005	070050001	CHIAPAS	AMATÁN	AMATÁN	0047, 0066, 0070, 009A, 0102	070050001
07	07006	070060001	CHIAPAS	AMATENANGO DE LA FRONTERA	AMATENANGO DE LA FRONTERA	0044, 0063	070060001
07	07006	070060038	CHIAPAS	AMATENANGO DE LA FRONTERA	EL PACAYAL	0082, 0097	070060038
07	07006	070060044	CHIAPAS	AMATENANGO DE LA FRONTERA	POTRERILLO	010A, 0114	070060044
07	07007	070070001	CHIAPAS	AMATENANGO DEL VALLE	AMATENANGO DEL VALLE	0022, 0060, 0075, 0094, 0107, 0111	070070001
07	07008	070080001	CHIAPAS	ÁNGEL ALBINO CORZO	JALTENANGO DE LA PAZ (ÁNGEL ALBINO CORZO)	0104, 0119, 0142, 0157, 0176, 0180, 0195, 0246, 0250	070080001
07	07008	070080016	CHIAPAS	ÁNGEL ALBINO CORZO	NUEVA PALESTINA	0212, 0227, 0231	070080016
07	07008	070080023	CHIAPAS	ÁNGEL ALBINO CORZO	QUERÉTARO	027A, 0284	070080023
07	07009	070090001	CHIAPAS	ARRIAGA	ARRIAGA	0169, 0239, 0243, 0258, 0309, 0313, 0332, 0347, 0361, 0366, 0385, 039A	070090001



BIENESTAR

SECRETARÍA DE BIENESTAR

CLAVE DE ENTIDAD FEDERATIVA	CLAVE DE MUNICIPIO O ALCALDÍA	CLAVE DE LOCALIDAD	ENTIDAD FEDERATIVA	MUNICIPIO O ALCALDÍA	LOCALIDAD	AGEB	CLAVE DE LOCALIDAD ACTUAL (JUNIO 2021)
07	07009	070090041	CHIAPAS	ARRIAGA	EMILIANO ZAPATA	0173, 0188, 0262, 0277	070090041
07	07010	070100001	CHIAPAS	BEJUCAL DE OCAMPO	BEJUCAL DE OCAMPO	0032	070100001
07	07011	070110001	CHIAPAS	BELLA VISTA	BELLA VISTA	003A	070110001
07	07012	070120001	CHIAPAS	BERRIOZÁBAL	BERRIOZÁBAL	0075, 008A, 0094, 0107, 0111, 0128, 0130, 0145, 015A, 0164, 0179, 0183, 0199, 0215, 0249, 0272, 0287, 0291, 0304, 0329, 033B, 0342, 0357, 0361	070120001
07	07013	070130001	CHIAPAS	BOCHIL	BOCHIL	0053, 0068, 0091, 0104, 0123, 0138, 0142, 0157, 0161, 0176, 0180, 0195	070130001
07	07014	070140001	CHIAPAS	EL BOSQUE	EL BOSQUE	0031, 0048, 0050, 0065, 007A	070140001
07	07015	070150001	CHIAPAS	CACAHOATÁN	CACAHOATÁN	0081, 0096, 0109, 0151, 0166, 0170, 0185, 0240, 0255, 026A, 0274, 0289, 0293, 0306, 033A, 0344, 0359	070150001
07	07015	070150020	CHIAPAS	CACAHOATÁN	FAJA DE ORO	0378, 0382	070150020
07	07015	070150043	CHIAPAS	CACAHOATÁN	SALVADOR URBINA	0310, 0325	070150043
07	07016	070160001	CHIAPAS	CATAZAJÁ	CATAZAJÁ	0089, 0093, 0106, 0125, 013A, 0159, 0183, 0178	070160001
07	07017	070170001	CHIAPAS	CINTALAPA	CINTALAPA DE FIGUEROA	0014, 0300, 032A, 0349, 0366, 0372, 0387, 0391, 0404, 0423, 0439, 0442, 0457, 0508, 0512, 0548, 0550, 0820	070170001
07	07017	070170060	CHIAPAS	CINTALAPA	LÁZARO CÁRDENAS	0461, 0476	070170060
07	07018	070180001	CHIAPAS	COAPILLA	COAPILLA	0030, 0045, 005A, 0064, 0079, 0083, 0098, 0100	070180001
07	07019	070190001	CHIAPAS	COMITÁN DE DOMÍNGUEZ	COMITÁN DE DOMÍNGUEZ	0220, 0235, 0339, 0358, 0382, 0381, 0451, 0488, 0485, 0502, 0517, 0521, 0536, 0556, 058A, 0589, 0593, 0606, 0626, 0644, 0659, 0683, 0682, 070A, 0714, 0729, 0752, 0767, 0771, 0788, 0790, 0803, 0818, 0822, 0841, 0860, 0907, 0911, 0926, 0930, 0945, 095A, 0964, 0979, 0998, 1002, 1108, 1125, 1144, 1197, 1252	070190001
07	07020	070200001	CHIAPAS	LA CONCORDIA	LA CONCORDIA	0256, 0293, 0306, 0359, 0363	070200001
07	07020	070200003	CHIAPAS	LA CONCORDIA	BENITO JUÁREZ	040A, 0414	070200003
07	07020	070200046	CHIAPAS	LA CONCORDIA	LA TIGRILLA	0452, 0487	070200046
07	07020	070200145	CHIAPAS	LA CONCORDIA	EL ÁMBAR (EL ÁMBAR DE ECHEVERRÍA)	0428, 0433, 0448	070200145
07	07021	070210001	CHIAPAS	COPAINALÁ	COPAINALÁ	0055, 0074, 0089, 0093	070210001



BIENESTAR

SECRETARÍA DE BIENESTAR

CLAVE DE ENTIDAD FEDERATIVA	CLAVE DE MUNICIPIO O ALCALDÍA	CLAVE DE LOCALIDAD	ENTIDAD FEDERATIVA	MUNICIPIO O ALCALDÍA	LOCALIDAD	AGEB	CLAVE DE LOCALIDAD ACTUAL (JUNIO 2021)
07	07022	070220001	CHIAPAS	CHALCHIHUITÁN	CHALCHIHUITÁN	0033, 0048, 0052	070220001
07	07023	070230001	CHIAPAS	CHAMULA	CHAMULA	0045, 005A, 0083, 0098	070230001
07	07024	070240001	CHIAPAS	CHANAL	CHANAL	0080, 0127, 0131, 0146, 0150, 0165, 017A, 0184, 0199, 0201, 0220, 0235, 024A, 0254, 0259, 0273, 0288, 0292, 0305, 031A, 0324, 0339, 0343, 0358, 0362	070240001
07	07025	070250001	CHIAPAS	CHAPULTENANGO	CHAPULTENANGO	0035, 004A, 0054, 0069, 0073, 0088	070250001
07	07026	070260001	CHIAPAS	CHENALHÓ	CHENALHÓ	0032, 0051, 0066	070260001
07	07027	070270001	CHIAPAS	CHIAPA DE CORZO	CHIAPA DE CORZO	0133, 0167, 0222, 0294, 0307, 0311, 0326, 0330, 0345, 035A, 0364, 0363, 0415, 0434, 0523	070270001
07	07027	070270045	CHIAPAS	CHIAPA DE CORZO	JULIÁN GRAJALES	0542, 0557	070270045
07	07028	070280001	CHIAPAS	CHIAPILLA	CHIAPILLA	0018, 0037, 0041, 0056, 0060, 0075, 008A	070280001
07	07029	070290001	CHIAPAS	CHICOASÉN	CHICOASÉN	0034, 0049, 0053, 0066	070290001
07	07030	070300001	CHIAPAS	CHICOMUSELO	CHICOMUSELO	0139, 0143, 0228, 0232, 0285, 029A, 0302	070300001
07	07030	070300042	CHIAPAS	CHICOMUSELO	PABLO L. SIDAR	0181, 0196, 0247, 0251, 0266, 0270	070300042
07	07031	070310001	CHIAPAS	CHILÓN	CHILÓN	0210, 0225, 0367, 0371, 0386, 0390, 0403, 0418, 0437, 0441	070310001
07	07031	070310009	CHIAPAS	CHILÓN	BACHAJÓN	0348, 0352, 0422	070310009
07	07032	070320001	CHIAPAS	ESCUINTLA	ESCUINTLA	0078, 0082, 0097, 0114, 0129, 0152, 0167, 0171, 0186, 0190, 0222	070320001
07	07032	070320070	CHIAPAS	ESCUINTLA	EL TRIUNFO	0203, 0218	070320070
07	07033	070330042	CHIAPAS	FRANCISCO LEÓN	RIVERA EL VIEJO CARMEN	008A	070330042
07	07034	070340001	CHIAPAS	FRONTERA COMALAPA	FRONTERA COMALAPA	0104, 0119, 0123, 0180, 0212, 0227, 0299, 0301, 0316, 0320, 0335, 0354, 0373	070340001
07	07034	070340014	CHIAPAS	FRONTERA COMALAPA	CIUDAD CUAUHTÉMOC	0405, 041A	070340014
07	07034	070340053	CHIAPAS	FRONTERA COMALAPA	PASO HONDO	0248, 0250, 0265, 027A	070340053
07	07035	070350001	CHIAPAS	FRONTERA HIDALGO	FRONTERA HIDALGO	0027, 0031	070350001
07	07035	070350099	CHIAPAS	FRONTERA HIDALGO	IGNACIO ZARAGOZA	0046, 0050	070350099
07	07036	070360001	CHIAPAS	LA GRANDEZA	LA GRANDEZA	0039, 0043, 0058	070360001
07	07037	070370001	CHIAPAS	HUEHUETÁN	HUEHUETÁN	006A, 0074, 013A, 0144	070370001



BIENESTAR

SECRETARÍA DE BIENESTAR

CLAVE DE ENTIDAD FEDERATIVA	CLAVE DE MUNICIPIO O ALCALDÍA	CLAVE DE LOCALIDAD	ENTIDAD FEDERATIVA	MUNICIPIO O ALCALDÍA	LOCALIDAD	AGEB	CLAVE DE LOCALIDAD ACTUAL (JUNIO 2021)
07	07037	070370059	CHIAPAS	HUEHUETÁN	HUEHUETÁN ESTACIÓN FFCC	0089, 0083, 0110, 0125	070370059
07	07038	070380001	CHIAPAS	HUIXTÁN	HUIXTÁN	0052, 0067, 0071, 0086	070380001
07	07039	070390001	CHIAPAS	HUITIUPÁN	HUITIUPÁN	0064, 0079, 0083, 0115, 012A, 0134	070390001
07	07040	070400001	CHIAPAS	HUIXTLA	HUIXTLA	0116, 0120, 014A, 0154, 0169, 0173, 0188, 0192, 0205, 021A, 0224, 0243, 0252, 0277, 0281, 0296, 0313	070400001
07	07041	070410001	CHIAPAS	LA INDEPENDENCIA	LA INDEPENDENCIA	0109, 0113, 0132, 0166, 026A, 0293, 0306, 0310, 0378, 0382, 0397, 0433, 0448, 0452, 0467, 0471	070410001
07	07041	070410081	CHIAPAS	LA INDEPENDENCIA	EL TRIUNFO	0077, 0081, 0096, 0147, 019A, 0202, 0274, 0325, 033A, 0344, 0414, 0429, 0490, 0503	070410081
07	07041	070410083	CHIAPAS	LA INDEPENDENCIA	VENUSTIANO CARRANZA	0151, 0170, 0185, 0217, 0221, 0236, 0240, 0255, 0289, 0363, 040A, 0486	070410083
07	07042	070420001	CHIAPAS	IXHUATÁN	IXHUATÁN	0036, 0040, 0055, 006A	070420001
07	07043	070430001	CHIAPAS	IXTACOMITÁN	IXTACOMITÁN	0048, 0052, 0067, 0071, 0086, 0090	070430001
07	07044	070440001	CHIAPAS	IXTAPA	IXTAPA	005A, 0064, 0079, 0083, 0088	070440001
07	07045	070450001	CHIAPAS	IXTAPANGAJOYA	IXTAPANGAJOYA	0023, 0042	070450001
07	07046	070460001	CHIAPAS	JIQUIPILAS	JIQUIPILAS	029A, 0317, 0321, 0444, 0459	070460001
07	07046	070460103	CHIAPAS	JIQUIPILAS	TIERRA Y LIBERTAD	0406, 0410, 043A	070460103
07	07047	070470001	CHIAPAS	JITOTOL	JITOTOL	0051, 0066, 0070, 0085, 009A, 0102, 0117, 0121, 0136, 0140	070470001
07	07048	070480001	CHIAPAS	JUÁREZ	JUÁREZ	010A, 0114, 0128, 0133	070480001
07	07049	070490001	CHIAPAS	LARRÁINZAR	LARRÁINZAR	0037	070490001
07	07050	070500001	CHIAPAS	LA LIBERTAD	LA LIBERTAD	0061, 0076, 0095, 0108	070500001
07	07051	070510001	CHIAPAS	MAPASTEPEC	MAPASTEPEC	0168, 0162, 0177, 0209, 0266, 0270, 0285, 029A, 0302, 0317, 0321, 0340, 0355, 036A, 0374, 0389, 0393, 0406, 0410, 0425	070510001
07	07052	070520001	CHIAPAS	LAS MARGARITAS	LAS MARGARITAS	0422, 0507, 0545, 055A, 056A, 0579, 0583, 0598, 0600, 0615, 062A, 0634, 0649, 0653, 0668, 0672, 0687, 0691, 0704, 0719, 0742, 0757, 0761, 0776, 0780	070520001
07	07052	070520091	CHIAPAS	LAS MARGARITAS	PLAN DE AYALA	0723, 0738, 0795, 0808	070520091



BIENESTAR

SECRETARÍA DE BIENESTAR

CLAVE DE ENTIDAD FEDERATIVA	CLAVE DE MUNICIPIO O ALCALDÍA	CLAVE DE LOCALIDAD	ENTIDAD FEDERATIVA	MUNICIPIO O ALCALDÍA	LOCALIDAD	AGEB	CLAVE DE LOCALIDAD ACTUAL (JUNIO 2021)
07	07053	070530001	CHIAPAS	MAZAPA DE MADERO	MAZAPA DE MADERO	0025, 0044, 0078	070530001
07	07054	070540001	CHIAPAS	MAZATÁN	MAZATÁN	0018, 0107, 0126, 0130	070540001
07	07054	070540006	CHIAPAS	MAZATÁN	BUENOS AIRES	008A, 009A, 0111, 0145	070540006
07	07055	070550001	CHIAPAS	METAPA	METAPA DE DOMÍNGUEZ	002A, 0049, 0053	070550001
07	07056	070560001	CHIAPAS	MITONTIC	MITONTIC	0027	070560001
07	07057	070570001	CHIAPAS	MOTOZINTLA	MOTOZINTLA DE MENDOZA	0077, 0081, 0168, 019A, 0217, 0221, 028A, 0274, 0289	070570001
07	07057	070570013	CHIAPAS	MOTOZINTLA	BELISARIO DOMÍNGUEZ	0293, 0306	070570013
07	07058	070580001	CHIAPAS	NICOLÁS RUÍZ	NICOLÁS RUÍZ	0021, 0036, 0040, 006A, 0074, 0089	070580001
07	07058	070580001	CHIAPAS	OCOSINGO	OCOSINGO	1281, 1347, 1366, 1370, 1385, 1737, 1756, 1807, 1811, 1826, 1830, 1915, 192A, 193A, 1949, 1953, 1968, 1991, 2006, 2010, 2025, 2133, 2171, 2188, 2190, 2203, 2218, 236A, 2379, 2383, 2398, 2400, 2519	070590001
07	07058	070590002	CHIAPAS	OCOSINGO	ABASOLO	1998, 1900	070590002
07	07058	070590237	CHIAPAS	OCOSINGO	TENANGO	1474, 2152	070590237
07	07058	070590418	CHIAPAS	OCOSINGO	NUEVA PALESTINA	1328, 1629, 1633, 1848, 1652, 1867, 1871, 1780, 1775, 178A, 186A, 1879, 1883, 203A, 204A, 2059, 2063, 2078, 2082, 2097, 210A, 211A, 2129, 2222, 2237, 2241, 2258, 2260, 2275, 228A, 229A, 2415, 242A, 243A, 2449, 2453, 2468	070590418
07	07058	070590431	CHIAPAS	OCOSINGO	FRONTERA COROZAL	1455, 146A, 1703, 1718, 1722, 179A, 1897, 2148, 2167, 2307, 2311, 2326, 2330, 2345, 235A, 2472, 2487, 2491, 2504	070590431
07	07060	070600001	CHIAPAS	OCOTEPEC	OCOTEPEC	002A, 003A, 0049, 0053, 0068, 0072	070600001
07	07061	070610001	CHIAPAS	OCOZOCOAUTLA DE ESPINOSA	OCOZOCOAUTLA DE ESPINOSA	0224, 0243, 0262, 0281, 0309, 0328, 0347, 0351, 0366, 0417, 0421, 0436, 0440, 0455, 046A, 047A, 0488, 0493, 0506, 0510	070610001
07	07061	070610113	CHIAPAS	OCOZOCOAUTLA DE ESPINOSA	OCUILAPA DE JUÁREZ	0385, 039A, 0402	070610113
07	07062	070620001	CHIAPAS	OSTUACÁN	OSTUACÁN	0081, 0128, 0132, 0147, 0151	070620001
07	07064	070640001	CHIAPAS	OXCHUC	OXCHUC	0067, 0071, 0086, 0090, 0137	070640001
07	07064	070640036	CHIAPAS	OXCHUC	YOSHIB	0103	070640036



BIENESTAR

SECRETARÍA DE BIENESTAR

CLAVE DE ENTIDAD FEDERATIVA	CLAVE DE MUNICIPIO O ALCALDÍA	CLAVE DE LOCALIDAD	ENTIDAD FEDERATIVA	MUNICIPIO O ALCALDÍA	LOCALIDAD	AGEB	CLAVE DE LOCALIDAD ACTUAL (JUNIO 2021)
07	07065	070650001	CHIAPAS	PALENQUE	PALENQUE	0011, 037A, 0384, 0398, 0401, 0416, 0420, 0435, 044A, 0468, 0488, 0505, 051A, 0524, 0539, 0543, 0558, 0562, 0577, 0581, 0596, 0609, 0613, 0628, 0632	070650001
07	07066	070660001	CHIAPAS	PANTELHÓ	PANTELHÓ	0061, 0076, 0080, 0095	070660001
07	07067	070670001	CHIAPAS	PANTEPEC	PANTEPEC	0035, 0054	070670001
07	07068	070680001	CHIAPAS	PICHUCALCO	PICHUCALCO	0117, 0121, 0136, 016A, 0174, 0183	070680001
07	07069	070690001	CHIAPAS	PIJIJAPAN	PIJIJAPAN	0186, 0190, 0218, 0222, 0307, 0311, 0326, 0330, 0345, 035A, 0364, 0379, 0383, 0398, 0400, 0415, 042A	070690001
07	07070	070700001	CHIAPAS	EL PORVENIR	EL PORVENIR DE VELASCO SUÁREZ	0030	070700001
07	07071	070710001	CHIAPAS	VILLA COMALTITLÁN	VILLA COMALTITLÁN	0076, 0080, 0085, 0108, 0112, 0127	070710001
07	07072	070720001	CHIAPAS	PUEBLO NUEVO SOLISTAHUACÁN	PUEBLO NUEVO SOLISTAHUACÁN	0054, 0069, 0073, 0086, 0092, 011A, 0143	070720001
07	07073	070730001	CHIAPAS	RAYÓN	RAYÓN	0032, 0047, 0051, 0066, 0070, 0085	070730001
07	07074	070740001	CHIAPAS	REFORMA	REFORMA	0082, 0152, 0167, 0190, 0203	070740001
07	07075	070750001	CHIAPAS	LAS ROSAS	LAS ROSAS	008A, 0094, 0107, 0111, 0126, 0130, 0145, 0154, 0179, 0183, 0198, 0200, 0215, 022A	070750001
07	07076	070760001	CHIAPAS	SABANILLA	SABANILLA	0056, 0072, 0087, 0091	070760001
07	07077	070770001	CHIAPAS	SALTO DE AGUA	SALTO DE AGUA	0012, 0154, 0169, 0173, 0188	070770001
07	07078	070780001	CHIAPAS	SAN CRISTÓBAL DE LAS CASAS	SAN CRISTÓBAL DE LAS CASAS	0024, 0058, 0062, 0077, 0166, 0170, 0185, 019A, 0202, 0217, 0221, 0240, 0344, 0414, 0429, 0433, 0448, 0471, 0490, 0503, 0518, 0522, 0537, 0541, 0556, 0560, 0575, 058A, 0607, 0611, 0626, 0645, 065A, 0664, 0679, 0683, 0698, 0700, 0715, 072A, 0734, 0749, 0753, 0768, 0772, 0787, 0791, 0804, 0819, 0823, 0838, 0842, 0857, 0861, 0876, 0880, 0895, 0908, 0912, 0927, 0931, 0946, 0950, 0965, 097A, 0984, 0999, 1003, 1018, 1022	070780001
07	07078	070780001	CHIAPAS	SAN FERNANDO	SAN FERNANDO	0074, 0089, 0093, 0106, 0110, 0125, 013A, 0144, 0159	070780001
07	07079	070790043	CHIAPAS	SAN FERNANDO	EL PROGRESO	0163, 0178	070790043
07	07080	070800001	CHIAPAS	SILTEPEC	SILTEPEC	0111, 0126	070800001



BIENESTAR

SECRETARÍA DE BIENESTAR

CLAVE DE ENTIDAD FEDERATIVA	CLAVE DE MUNICIPIO O ALCALDÍA	CLAVE DE LOCALIDAD	ENTIDAD FEDERATIVA	MUNICIPIO O ALCALDÍA	LOCALIDAD	AGEB	CLAVE DE LOCALIDAD ACTUAL (JUNIO 2021)
07	07081	070810001	CHIAPAS	SIMOJOVEL	SIMOJOVEL DE ALLENDE	0088, 0072, 0087, 0091, 0104, 0119, 0123, 0138, 0142	070810001
07	07082	070820001	CHIAPAS	SITALÁ	SITALÁ	0031, 0050, 0065, 007A	070820001
07	07083	070830001	CHIAPAS	SOCOLTENANGO	SOCOLTENANGO	0096, 0109, 0113, 0128, 0151, 0166, 0170, 0185, 019A, 0202	070830001
07	07084	070840001	CHIAPAS	SOLOSUCHIAPA	SOLOSUCHIAPA	0040, 0055, 006A	070840001
07	07085	070850001	CHIAPAS	SOYALÓ	SOYALÓ	0014, 0048, 0052	070850001
07	07085	070850005	CHIAPAS	SOYALÓ	FRANCISCO SARABIA	0067, 0071, 0086	070850005
07	07086	070860001	CHIAPAS	SUCHIAPA	SUCHIAPA	0064, 0083, 0098, 0100, 0115, 012A, 0134, 0149, 0187, 0191, 0204, 0280	070860001
07	07086	070860023	CHIAPAS	SUCHIAPA	PACÚ	0308, 0312	070860023
07	07087	070870001	CHIAPAS	SUCHIATE	CIUDAD HIDALGO	0042, 0076, 0112, 0127, 0146, 0150, 0165, 017A, 0184, 0201, 0216, 0235, 024A, 0254, 0269, 0288	070870001
07	07087	070870014	CHIAPAS	SUCHIATE	LA LIBERTAD	0095, 0108, 0220	070870014
07	07088	070880001	CHIAPAS	SUNUAPA	SUNUAPA	0020, 0035, 004A, 0054	070880001
07	07089	070890001	CHIAPAS	TAPACHULA	TAPACHULA DE CÓRDOVA Y ORDÓÑEZ	0013, 0028, 0032, 0047, 0051, 0066, 0085, 009A, 0102, 0117, 0121, 0136, 0155, 016A, 0460, 0475, 048A, 0494, 0507, 0514, 0526, 0530, 0545, 055A, 0564, 0579, 0583, 0598, 0600, 0615, 062A, 0634, 0649, 0687, 0757, 0812, 0850, 0865, 087A, 0884, 0899, 0901, 0916, 0920, 0935, 084A, 0969, 0973, 0988, 1007, 1011, 1026, 1030, 105A, 1079, 1083, 1100, 1115, 112A, 1134, 1149, 1172, 1187, 1219, 1223, 1238, 1242, 1257, 1261, 1276, 1280, 1295, 1308, 1312, 1327, 1331, 1346, 1350, 1365, 137A, 1384, 1399, 1401, 1416, 1420, 1435, 144A, 1473, 1505, 151A, 1524, 1539, 1543, 1558, 1562, 1577, 1581, 1596, 1609, 1613, 1628, 1632, 1647, 1651, 1666, 169A, 1702, 1717, 1721, 1736, 1740, 1755, 176A, 1774, 1789, 1793, 1806, 1810, 1825, 183A, 1844, 1859, 1863, 1878, 1882, 1897, 190A, 1914, 1929, 1933, 1948, 1952, 1967, 1986, 2024, 2039, 2043, 2058, 2062, 2077, 2081, 2151, 2166, 2170, 2185, 219A, 2202, 2217, 2221, 2236, 2240, 2255, 226A, 2293, 2306	070890001
07	07089	070890046	CHIAPAS	TAPACHULA	ÁLVARO OBREGÓN	0422, 0437, 0704, 0719, 0723, 1464, 1469, 2096	070890046
07	07089	070890057	CHIAPAS	TAPACHULA	CARRILLO PUERTO	1488, 1482, 1990, 2005, 201A	070890057
07	07089	070890148	CHIAPAS	TAPACHULA	PUERTO MADERO (SAN BENITO)	0314, 0403, 0418, 1204, 1670, 1685	070890148
07	07089	070890150	CHIAPAS	TAPACHULA	RAYMUNDO ENRÍQUEZ	2132, 2147, 2274, 2289	070890150
07	07089	070890991	CHIAPAS	TAPACHULA	VIDA MEJOR I	2109, 2113	070890991



BIENESTAR

SECRETARÍA DE BIENESTAR

CLAVE DE ENTIDAD FEDERATIVA	CLAVE DE MUNICIPIO O ALCALDÍA	CLAVE DE LOCALIDAD	ENTIDAD FEDERATIVA	MUNICIPIO O ALCALDÍA	LOCALIDAD	AGEB	CLAVE DE LOCALIDAD ACTUAL (JUNIO 2021)
07	07089	070891025	CHIAPAS	TAPACHULA	LOS CAFETALES	2128	070891025
07	07090	070900001	CHIAPAS	TAPALAPA	TAPALAPA	0029, 0033	070900001
07	07091	070910001	CHIAPAS	TAPILULA	TAPILULA	0030, 0045, 005A, 0079	070910001
07	07092	070920001	CHIAPAS	TECPATÁN	TECPATÁN	0184, 0199, 0216, 0305, 031A, 0324, 0343, 0358	070920001
07	07093	070930001	CHIAPAS	TENEJAPA	TENEJAPA	004A, 0054	070930001
07	07094	070940001	CHIAPAS	TEOPISCA	TEOPISCA	009A, 0102, 0117, 0121, 0136, 0140, 0155, 016A, 0174, 0189, 0193, 0208	070940001
07	07094	070940052	CHIAPAS	TEOPISCA	BETANIA	0210, 0225	070940052
07	07096	070960001	CHIAPAS	TILA	TILA	0016, 0145, 015A, 0304, 0319	070960001
07	07096	070960040	CHIAPAS	TILA	EL LIMAR	0234, 0249, 0253, 0287	070960040
07	07096	070960048	CHIAPAS	TILA	NUEVA ESPERANZA	0196, 0200, 0215, 0272	070960048
07	07096	070960055	CHIAPAS	TILA	PETALCINGO	0111, 0126, 0179, 0183, 022A, 0288, 0291	070960055
07	07097	070970001	CHIAPAS	TONALÁ	TONALÁ	0246, 027A, 0284, 0289, 0301, 0316, 0326, 0335, 034A, 0354, 0388, 0392, 0405, 0513, 0526, 0570, 0585, 059A, 0602, 0617, 0640, 0655, 0674, 0889, 0893, 0706, 0710	070970001
07	07097	070970006	CHIAPAS	TONALÁ	CABEZA DE TORO	0551, 0566	070970006
07	07097	070970017	CHIAPAS	TONALÁ	TRES PICOS	0369, 0373, 041A, 0424	070970017
07	07097	070970040	CHIAPAS	TONALÁ	PAREDÓN	0439, 0443, 0621, 0636, 066A	070970040
07	07098	070980001	CHIAPAS	TOTOLAPA	TOTOLAPA	0031, 0046, 0050, 0065, 007A, 0084, 0098	070980001
07	07099	070990001	CHIAPAS	LA TRINITARIA	LA TRINITARIA	019A, 0202, 0255, 026A, 033A, 0344, 0359, 0363, 0378, 0382, 0397, 040A, 0414, 0429, 0433	070990001
07	07099	070990073	CHIAPAS	LA TRINITARIA	LA ESPERANZA	0471, 0486, 0503, 0518, 0522, 0537	070990073
07	07099	070990114	CHIAPAS	LA TRINITARIA	LÁZARO CÁRDENAS	0293, 0308, 0310, 0325, 0490	070990114
07	07099	070990136	CHIAPAS	LA TRINITARIA	JOSÉ MARÍA MORELOS	0448, 0452, 0467, 0541, 0556, 0560	070990136
07	07099	070990172	CHIAPAS	LA TRINITARIA	EL PORVENIR AGRARISTA	0575, 058A, 0594	070990172
07	07100	071000001	CHIAPAS	TUMBALÁ	TUMBALÁ	0050, 007A, 0084	071000001



BIENESTAR

SECRETARÍA DE BIENESTAR

CLAVE DE ENTIDAD FEDERATIVA	CLAVE DE MUNICIPIO O ALCALDÍA	CLAVE DE LOCALIDAD	ENTIDAD FEDERATIVA	MUNICIPIO O ALCALDÍA	LOCALIDAD	AGEB	CLAVE DE LOCALIDAD ACTUAL (JUNIO 2021)
07	07100	071000022	CHIAPAS	TUMBALÁ	HIDALGO JOSHIL	0099	071000022
07	07101	071010001	CHIAPAS	TUXTLA GUTIÉRREZ	TUXTLA GUTIÉRREZ	001A, 1041, 1287, 1291, 1319, 1323, 1338, 1408, 1427, 1431, 1501, 1889, 1893, 1906, 2018, 2035, 2181, 2209, 2229, 2389, 2425, 2459, 2482, 2514, 2529, 2533, 2586, 2618, 2622, 2641, 2800, 2815, 282A, 2853, 2868, 2904, 2919, 2923, 2938, 2942, 2957, 2976, 2980, 2995, 3029, 3048, 3052, 3086, 3207	071010001
07	07101	071010037	CHIAPAS	TUXTLA GUTIÉRREZ	COPOYA	1658, 2340, 2355, 236A, 2374	071010037
07	07101	071010045	CHIAPAS	TUXTLA GUTIÉRREZ	EL JOBO	2860, 3118	071010045
07	07102	071020001	CHIAPAS	TUXTLA CHICO	TUXTLA CHICO	0040, 0055, 0074	071020001
07	07103	071030001	CHIAPAS	TUZANTÁN	TUZANTÁN	0033, 0048, 0052	071030001
07	07103	071030036	CHIAPAS	TUZANTÁN	XOCHILTEPEC	0057	071030036
07	07104	071040001	CHIAPAS	TZIMOL	TZIMOL	0083, 0086, 0100, 0115	071040001
07	07104	071040015	CHIAPAS	TZIMOL	SAN VICENTE LA MESILLA	0187, 0191, 0204	071040015
07	07105	071050001	CHIAPAS	UNIÓN JUÁREZ	UNIÓN JUÁREZ	0038, 0042, 0095	071050001
07	07105	071050024	CHIAPAS	UNIÓN JUÁREZ	SANTO DOMINGO	0057, 0076, 0108, 0112	071050024
07	07106	071060001	CHIAPAS	VENUSTIANO CARRANZA	VENUSTIANO CARRANZA	0016, 0020, 0036, 004A, 0054, 0209, 0247, 0251, 0288, 0270, 0285, 029A, 0336, 0533, 0548, 0552, 0660, 0675, 0694	071060001
07	07106	071060004	CHIAPAS	VENUSTIANO CARRANZA	AGUACATENANGO	0586, 0590, 0641, 0656	071060004
07	07106	071060040	CHIAPAS	VENUSTIANO CARRANZA	RICARDO FLORES MAGÓN	0459, 0463, 0478, 0482	071060040
07	07106	071060109	CHIAPAS	VENUSTIANO CARRANZA	SAN FRANCISCO PUJILTIC	0497, 050A, 0514, 0529, 0567, 0603, 0618, 068A	071060109
07	07106	071060151	CHIAPAS	VENUSTIANO CARRANZA	SOYATITÁN	0228, 0355, 0374, 0622, 0637	071060151
07	07106	071060170	CHIAPAS	VENUSTIANO CARRANZA	PRESIDENTE ECHEVERRÍA (LAJA TENDIDA)	0410, 0425	071060170
07	07106	071060175	CHIAPAS	VENUSTIANO CARRANZA	SAN FRANCISCO (EL CALVITO)	0707, 0711	071060175
07	07107	071070001	CHIAPAS	VILLA CORZO	VILLA CORZO	0297, 030A, 0437, 0441, 0456, 0460, 0719	071070001
07	07107	071070034	CHIAPAS	VILLA CORZO	SAN PEDRO BUENAVISTA	0314, 0390, 0403, 0494, 0778	071070034



BIENESTAR

SECRETARÍA DE BIENESTAR

CLAVE DE ENTIDAD FEDERATIVA	CLAVE DE MUNICIPIO O ALCALDÍA	CLAVE DE LOCALIDAD	ENTIDAD FEDERATIVA	MUNICIPIO O ALCALDÍA	LOCALIDAD	AGEB	CLAVE DE LOCALIDAD ACTUAL (JUNIO 2021)
07	07107	071070183	CHIAPAS	VILLA CORZO	1RO. DE MAYO	0831, 0846	071070183
07	07107	071070200	CHIAPAS	VILLA CORZO	REVOLUCIÓN MEXICANA	0329, 0333, 0418, 0422, 0615, 0738, 0812, 0827	071070200
07	07107	071070298	CHIAPAS	VILLA CORZO	VALLE MORELOS	0649, 0653, 0666, 0780	071070298
07	07107	071070303	CHIAPAS	VILLA CORZO	NUEVO VICENTE GUERRERO	0872, 0667	071070303
07	07108	071080001	CHIAPAS	VILLAFLORES	VILLAFLORES	0345, 042A, 0542, 0557, 0576, 0580, 0646	071080001
07	07108	071080024	CHIAPAS	VILLAFLORES	BENITO JUÁREZ	0384, 0379, 0383, 0488	071080024
07	07108	071080068	CHIAPAS	VILLAFLORES	CRISTÓBAL OBREGÓN	0307, 0311, 0453, 0701, 0716	071080068
07	07108	071080070	CHIAPAS	VILLAFLORES	CUAUHTÉMOC	0665, 067A	071080070
07	07108	071080081	CHIAPAS	VILLAFLORES	DOCTOR DOMINGO CHANONA	0769, 0773, 0788	071080081
07	07108	071080105	CHIAPAS	VILLAFLORES	GUADALUPE VICTORIA (LÁZARO CÁRDENAS)	0684, 0699	071080105
07	07108	071080120	CHIAPAS	VILLAFLORES	JESÚS MARÍA GARZA	028A, 0294, 0487, 0491, 0720	071080120
07	07108	071080176	CHIAPAS	VILLAFLORES	NUEVO MÉXICO	0612, 0627, 0631	071080176
07	07108	071080334	CHIAPAS	VILLAFLORES	VILLA HIDALGO	0792	071080334
07	07109	071090001	CHIAPAS	YAJALÓN	YAJALÓN	0060, 0075, 008A, 0094, 0107, 0111, 0126, 0130, 0145, 015A, 0164, 0179, 0183, 0188, 0215, 022A	071090001
07	07110	071100001	CHIAPAS	SAN LUCAS	SAN LUCAS	0019, 0042, 0057, 0061	071100001
07	07111	071110001	CHIAPAS	ZINACANTÁN	ZINACANTÁN	0035, 004A, 0054	071110001
07	07111	071110010	CHIAPAS	ZINACANTÁN	NAVENCHAUC	0069, 0073	071110010
07	07111	071110011	CHIAPAS	ZINACANTÁN	PASTÉ	0088	071110011
07	07112	071120001	CHIAPAS	SAN JUAN CANCUC	SAN JUAN CANCUC	0013	071120001
07	07113	071130001	CHIAPAS	ALDAMA	ALDAMA	0010	071130001
07	07114	071140001	CHIAPAS	BENEMÉRITO DE LAS AMÉRICAS	BENEMÉRITO DE LAS AMÉRICAS	0018, 0022, 0037, 0041, 0056, 0060, 0198, 0200, 0215, 022A, 0234, 0249, 0253	071140001
07	07115	071150001	CHIAPAS	MARAVILLA TENEJAPA	MARAVILLA TENEJAPA	0015, 0087, 0091, 0104	071150001
07	07116	071160001	CHIAPAS	MARQUÉS DE COMILLAS	ZAMORA PICO DE ORO	0012, 0027, 0031, 0135, 014A	071160001
07	07117	071170001	CHIAPAS	MONTECRISTO DE GUERRERO	MONTECRISTO DE GUERRERO	001A, 0024	071170001



BIENESTAR

SECRETARÍA DE BIENESTAR

CLAVE DE ENTIDAD FEDERATIVA	CLAVE DE MUNICIPIO O ALCALDÍA	CLAVE DE LOCALIDAD	ENTIDAD FEDERATIVA	MUNICIPIO O ALCALDÍA	LOCALIDAD	AGEB	CLAVE DE LOCALIDAD ACTUAL (JUNIO 2021)
07	07119	071190001	CHIAPAS	SAN ANDRÉS DURAZNAL	SAN ANDRÉS DURAZNAL	0017, 0038	071190001
07	07119	071190001	CHIAPAS	SANTIAGO EL PINAR	SANTIAGO EL PINAR	0014	071190001
07	07120	071200001	CHIAPAS	CAPITÁN LUIS ÁNGEL VIDAL	CAPITÁN LUIS ÁNGEL VIDAL	0015	071200001
07	07121	071210001	CHIAPAS	RINCÓN CHAMULA SAN PEDRO	RINCÓN CHAMULA	0012, 0027, 0031	071210001
07	07122	071220001	CHIAPAS	EL PARRAL	EL PARRAL	001A, 0024, 0039, 0043, 0058, 0062	071220001
07	07123	071230001	CHIAPAS	EMILIANO ZAPATA	20 DE NOVIEMBRE	0021, 0036	071230001
07	07124	071240001	CHIAPAS	MEZCALAPA	RAUDALES MALPASO	0014, 0029, 0033	071240001
07	07125	071250001	CHIAPAS	HONDURAS DE LA SIERRA	HONDURAS DE LA SIERRA	0011	071250001
08	08001	080010001	CHIHUAHUA	AHUMADA	MIGUEL AHUMADA	3259	080010001
08	08002	080020001	CHIHUAHUA	ALDAMA	JUAN ALDAMA	0961, 0976, 0980, 1014, 1029, 1046, 1835, 189A, 1902, 1917, 1921, 1936, 1940, 1955, 196A, 1974, 1989, 1993, 2008, 2012, 2027, 2031, 2046, 2050, 2065, 207A, 2084, 2099, 2101, 2116, 2120, 2135, 214A, 2154, 2169, 2173, 2188, 2192, 2205, 221A, 2224, 2239	080020001
08	08003	080030001	CHIHUAHUA	ALLENDE	VALLE DE IGNACIO ALLENDE	0456	080030001
08	08005	080050001	CHIHUAHUA	ASCENSIÓN	ASCENSIÓN	1317, 1321, 2300, 2368, 2372, 2387, 2391, 2404, 2418, 2423, 2601, 2668, 2724, 2739, 2762, 2809	080050001
08	08005	080050068	CHIHUAHUA	ASCENSIÓN	PUERTO PALOMAS DE VILLA	2348, 2442, 2461	080050068
08	08006	080060001	CHIHUAHUA	BACHÍNIVA	BACHÍNIVA	0227, 0265, 0299	080060001
08	08007	080070001	CHIHUAHUA	BALLEZA	MARIANO BALLEZA	0533, 0648, 0652, 0667, 0972, 0991, 1006, 1025, 103A, 1044, 1059, 1078, 1082, 1097, 110A, 1114, 1129, 1133	080070001
08	08008	080080001	CHIHUAHUA	BATOPILAS DE MANUEL GÓMEZ MORÍN	BATOPILAS DE MANUEL GÓMEZ MORÍN	026A, 0274, 0452, 0467, 0471, 0486, 0490	080080001
08	08009	080090001	CHIHUAHUA	BOCOYNA	BOCOYNA	0356, 0604	080090001
08	08009	080090034	CHIHUAHUA	BOCOYNA	CREEL	0619, 0623, 0695, 0708, 0712, 0727, 0731, 0746, 0750, 0798, 0801, 0816, 0854, 0869, 0873, 0888, 0939, 0943	080090034



BIENESTAR

SECRETARÍA DE BIENESTAR

CLAVE DE ENTIDAD FEDERATIVA	CLAVE DE MUNICIPIO O ALCALDÍA	CLAVE DE LOCALIDAD	ENTIDAD FEDERATIVA	MUNICIPIO O ALCALDÍA	LOCALIDAD	AGEB	CLAVE DE LOCALIDAD ACTUAL (JUNIO 2021)
08	08009	080090169	CHIHUAHUA	BOCOYNA	SAN JUANITO	08017, 0021, 0360, 0375, 038A, 0394, 0638, 0842, 0857, 0676, 0880, 0765, 077A, 0784, 0820, 0835, 084A, 0892, 0905, 091A, 0924	080090169
08	08010	080100001	CHIHUAHUA	BUENAVENTURA	SAN BUENAVENTURA	086A, 1726, 1798, 1800, 1888, 2033, 2122	080100001
08	08010	080100005	CHIHUAHUA	BUENAVENTURA	EJIDO BENITO JUÁREZ	0836, 0840, 0997, 1001, 1015, 1891	080100005
08	08010	080100082	CHIHUAHUA	BUENAVENTURA	CONSTITUCIÓN	1904, 1919	080100082
08	08012	080120001	CHIHUAHUA	CARICHÍ	CARICHÍ	0525, 053A, 0563, 0578, 0582	080120001
08	08013	080130001	CHIHUAHUA	CASAS GRANDES	CASAS GRANDES	0382	080130001
08	08015	080150001	CHIHUAHUA	COYAME DEL SOTOL	SANTIAGO DE COYAME	1031	080150001
08	08016	080160001	CHIHUAHUA	LA CRUZ	LA CRUZ	012A, 0261	080160001
08	08017	080170001	CHIHUAHUA	CUAUHTÉMOC	CUAUHTÉMOC	0606, 0610, 0659, 0678, 0697, 0714, 0729, 0733, 0748, 0752, 0767, 0771, 0786, 0790, 0803, 0818, 0822, 0837, 0841, 0856, 0860, 0875, 088A, 0894, 0911, 0926, 0945, 095A, 0964, 0979, 0983, 0998, 1002, 1017, 1021, 1038, 1040, 105A, 1074, 1182, 1197, 120A, 1553, 1568, 1572, 1587, 1591, 1604, 1819, 1823, 1638, 1842, 1857, 1881, 1678, 1690, 1695, 1708, 1799, 1801, 1816, 1820, 184A, 1854, 1869, 1873, 1888, 1892, 191A, 1924, 1939, 1943, 1958, 1962, 1977, 1981, 1996, 2000, 2015, 202A, 2034, 2049, 2068, 2072, 2087, 2104, 2119, 2123, 2138, 2142, 2157, 2161, 2176, 2180, 2195, 2208, 2212, 2227, 2231, 2246, 2250, 2265, 227A, 2284, 2316, 2320, 2335, 234A, 2354, 2369, 2373, 2388, 2392, 2405, 241A, 2424, 2439, 2443, 2458, 2482, 2477, 2481, 2496, 2509, 2513, 2528, 2532, 2547, 2551, 2566, 2570, 2585, 259A, 2602, 2617, 2621, 2636, 2640, 2655, 266A, 2674, 2689, 2693, 2710, 2725, 273A	080170001
08	08017	080170005	CHIHUAHUA	CUAUHTÉMOC	COLONIA ANÁHUAC	1093, 1106, 1110, 1125, 113A, 1144, 1159, 1163, 1214, 1548, 1712, 1727, 1731, 1746, 1750, 2708, 2744	080170005
08	08018	080180001	CHIHUAHUA	CUSIHUIRIACHI	CUSIHUIRIACHI	1160	080180001





BIENESTAR

SECRETARÍA DE BIENESTAR

CLAVE DE ENTIDAD FEDERATIVA	CLAVE DE MUNICIPIO O ALCALDÍA	CLAVE DE LOCALIDAD	ENTIDAD FEDERATIVA	MUNICIPIO O ALCALDÍA	LOCALIDAD	AGEB	CLAVE DE LOCALIDAD ACTUAL (JUNIO 2021)
08	08019	080190001	CHIHUAHUA	CHIHUAHUA	CHIHUAHUA	0013, 0028, 0032, 1007, 1011, 1026, 1030, 1098, 1100, 1134, 1168, 1238, 1261, 1346, 1350, 1365, 1369, 1401, 1454, 1488, 1582, 1577, 1596, 1609, 1628, 1632, 1647, 1651, 1702, 1717, 1721, 1736, 1740, 1755, 176A, 1774, 1788, 1793, 1806, 1810, 1825, 183A, 1844, 1878, 1882, 1897, 190A, 1914, 1948, 1952, 1971, 1980, 2005, 2039, 2056, 2062, 2077, 2081, 2096, 2109, 2113, 2128, 2132, 2151, 2166, 2170, 2185, 2202, 2217, 2221, 2236, 2240, 2255, 226A, 2274, 2289, 2293, 2306, 2310, 2325, 2344, 2359, 2363, 2376, 2382, 2397, 240A, 2429, 2452, 2467, 2471, 2486, 2503, 2556, 2575, 258A, 2594, 2607, 2664, 2679, 2683, 2698, 2700, 2715, 272A, 2734, 2748, 2753, 2768, 2772, 2787, 2791, 2804, 2819, 2823, 2838, 2842, 2857, 2861, 2876, 2895, 2908, 2912, 2927, 2931, 2945, 2950, 2965, 297A, 2984, 2999, 3003, 3018, 3022, 3037, 3041, 3060, 3075, 308A, 3094, 3107, 3111, 3126, 3130, 3145, 315A, 3164, 3179, 3183, 3198, 3200, 3215, 322A, 3234, 3249, 3253, 3268, 3272, 3287, 3291, 3304, 3319, 3323, 3338, 3342, 3357, 3361, 3376, 3380, 3395, 3408, 3412, 3427, 3431, 3446, 3450, 3465, 347A, 3484, 3499, 3501, 3516, 3520, 3535, 354A, 3554, 3569, 3573, 3588, 3592, 3605, 361A, 3624, 3639, 3643, 3658, 3662, 3677, 3681, 3696, 3709, 3713, 3728, 3732, 3747, 3751, 3766, 3770, 3785, 379A, 3802, 3817, 3821, 3836, 3849, 3855, 386A, 3874, 3889, 3893, 3906, 3910, 3925, 393A, 3997, 4001, 4054, 4073, 4675, 4764, 4783, 4798, 482A, 4853, 4868, 4891, 4904, 4919, 4923, 4938, 4942, 4957, 4961, 4976, 4980, 4995, 500A, 5014, 5029, 5033, 5048, 5052, 5067, 5071, 5090, 5103, 5118, 5122, 5137, 5141, 5156, 5160, 5175, 518A, 5194, 5207, 5226, 5230, 5245, 525A, 5264, 5279, 5283, 5298, 5300, 5315, 532A, 5334, 5349, 5353, 5368, 5372, 5387, 5404, 5419, 5423, 5438, 5442, 5457, 5461, 5480, 5495, 5508, 5512, 5527, 5531, 5546, 5550, 557A, 5584, 5599, 5601, 5616, 5620, 5635, 5654, 5669, 5673, 5688, 5692, 5705, 5758, 5762, 5777, 5781, 5786, 5809, 5813, 5828, 5847, 5851, 5866, 5870, 5885, 589A, 5902, 5917, 5936, 5940, 5955, 596A, 5974, 5989, 5993, 6008, 6012, 6027, 6031, 6046, 6050, 6065, 607A, 6084, 6099, 6101, 6118, 6120, 6135, 614A, 6154, 6189, 6173, 6188, 6192, 621A, 6224, 6239, 6243, 6258, 6262, 6281, 6309, 6328, 6347, 6351, 6366, 6370, 6385, 639A, 6402, 6417, 6421, 6436, 6440, 6455, 6489, 6493, 6506, 6510, 6525, 6544, 6559, 6563, 6629, 6633, 6648, 6667, 6671, 6686, 6690, 6703, 6718, 6722, 6737, 6741, 6756, 6760, 6775, 678A, 6794, 6807, 6811, 6826, 6830, 6845, 685A, 6864, 6879, 6883, 6898, 6900, 6915, 692A, 6934, 6949, 6953, 6972, 6987, 6991, 7006, 7010, 7025, 703A, 7044, 7059, 7063, 7078, 7082, 7097, 710A, 7114, 7129, 7133, 7148, 7152, 7167, 7171, 7186, 7190, 7203, 7218, 7222, 7237, 7241, 7256, 7260, 7275, 728A, 7294, 7307, 7311, 7326, 7330, 7345, 735A, 7364, 7379, 7383, 7398, 7400, 7415, 742A, 7434, 7448, 7453, 7468, 7472, 7487, 7491, 7504, 7518, 7523, 7538, 7542, 7557, 7561, 7576, 7580, 7595, 7608, 7612, 7627, 7631, 7646, 7650, 7665, 767A, 7684, 7699, 7701, 7716, 7720, 7735, 774A, 7754, 7769, 7773, 7788, 7792, 7805, 781A, 7824, 7839, 7843, 7858, 7862, 7877, 7881, 7896, 7909, 7913, 7928, 7932, 7947, 7951, 7966, 7970, 7985, 799A, 8004, 8019, 8023, 8038, 8042, 8057, 8061, 8076, 8080, 8095, 8108, 8112, 8127, 8131, 8146, 8150, 8165, 817A, 8184, 8199,	080190001





BIENESTAR

SECRETARÍA DE BIENESTAR

CLAVE DE ENTIDAD FEDERATIVA	CLAVE DE MUNICIPIO O ALCALDÍA	CLAVE DE LOCALIDAD	ENTIDAD FEDERATIVA	MUNICIPIO O ALCALDÍA	LOCALIDAD	AGEB	CLAVE DE LOCALIDAD ACTUAL (JUNIO 2021)
						8201, 8216, 8220, 8235, 824A, 8254, 8269, 8273, 8288, 8292, 8305, 831A, 8324, 8339, 8343, 8358, 8362, 8377, 8381, 8396, 8409, 8413, 8428, 8432, 8447, 8451, 8466, 8470, 8485, 849A, 8502, 8517, 8521, 8536, 8540, 8555, 856A, 8574, 8589, 8593, 8608, 8610, 8625, 863A, 8644, 8659, 8663, 8678, 8682, 8697, 870A, 8714, 8729, 8733, 8748, 8752, 8767, 8771, 8786, 8790, 8803, 8818, 8822, 8837, 8841, 8855, 8860, 8875, 888A, 8894, 8907, 8911, 8926, 8930, 8945, 895A, 8964, 8979, 8983, 8998, 9002, 9017, 9021, 9036, 9040, 9055, 906A, 9074, 9089, 9093, 9106, 9110, 9125, 913A, 9144, 9159, 9163, 9178, 9182, 9197, 920A, 9214, 9229, 9233, 9248, 9252, 9267, 9271, 9286, 9290, 9303, 9318, 9322, 9337, 9341, 9356, 9360, 9375, 9384, 9407, 9411, 9426, 9430, 9445, 945A, 9464, 9479, 9483, 9498, 9500, 9515, 952A, 9534, 9549, 9553, 9568, 9572, 9587, 9591, 9604, 9619, 9623, 9638, 9642	
08	08020	080200001	CHIHUAHUA	CHÍNIPAS	CHÍNIPAS DE ALMADA	0211, 0372, 0387, 0404, 0419	080200001
08	08021	080210001	CHIHUAHUA	DELICIAS	DELICIAS	0083, 0168, 0238, 0261, 0276, 0280, 0295, 0308, 0312, 0331, 0346, 0350, 0365, 037A, 0384, 0399, 0416, 0420, 0454, 0469, 0473, 0488, 0492, 0505, 051A, 0524, 0539, 0543, 0558, 0562, 0577, 0581, 0596, 0609, 0613, 0628, 0632, 0647, 0651, 0666, 0670, 0685, 069A, 0702, 0717, 0721, 0736, 0740, 0755, 076A, 0774, 0844, 0859, 0878, 0882, 0897, 090A, 0914, 0929, 0933, 0948, 0952, 0967, 0971, 101A, 1024, 1039, 1043, 1058, 1147, 1151, 1166, 1170, 1185, 119A, 1202, 1217, 1221, 1236, 1240, 1255, 126A, 1274, 1289, 1293, 1308, 1310, 1325, 133A, 1344, 1359, 1363, 1378, 1382, 1397, 140A, 1414, 1429, 1433, 1448, 1452, 1467, 1471, 1486, 1490, 1503, 1518, 1541	080210001
08	08021	080210083	CHIHUAHUA	DELICIAS	MIGUEL HIDALGO	0863, 1109	080210083
08	08021	080210858	CHIHUAHUA	DELICIAS	COLONIA REVOLUCIÓN	1077, 1081, 1096, 1113, 1128, 1132, 1522, 1537	080210858
08	08024	080240001	CHIHUAHUA	SANTA ISABEL	SANTA ISABEL	0085, 009A, 0140, 0155, 016A, 0174, 0189, 0193, 0206	080240001
08	08026	080260001	CHIHUAHUA	GRAN MORELOS	SAN NICOLÁS DE CARRETAS	0111	080260001
08	08027	080270001	CHIHUAHUA	GUACHOCHI	GUACHOCHI	0922, 0937, 0941, 0956, 1348, 1352, 1367, 1371, 1386, 1437, 1511, 1545, 155A, 1564, 1579, 1583, 1598, 1600, 1615, 162A, 1649, 1653, 1668, 1672, 1687, 1691, 1704, 1719, 1723, 1738, 1742, 1757, 1781	080270001
08	08029	080290001	CHIHUAHUA	GUADALUPE Y CALVO	GUADALUPE Y CALVO	161A, 1624, 1639, 1643, 1658, 1662, 1677, 1681, 1696, 1709, 1713, 1728, 1732, 1747, 1751, 1766, 1770, 1785, 188A, 1874, 1906, 1910, 1925, 193A, 1944, 1959, 1963, 1978, 1982	080290001



BIENESTAR

SECRETARÍA DE BIENESTAR

CLAVE DE ENTIDAD FEDERATIVA	CLAVE DE MUNICIPIO O ALCALDÍA	CLAVE DE LOCALIDAD	ENTIDAD FEDERATIVA	MUNICIPIO O ALCALDÍA	LOCALIDAD	AGEB	CLAVE DE LOCALIDAD ACTUAL (JUNIO 2021)
08	08029	080290016	CHIHUAHUA	GUADALUPE Y CALVO	BABORIGAME	1840, 1855, 1889, 1893, 1997, 2001, 2016	080290016
08	08030	080300001	CHIHUAHUA	GUAZAPARES	TÉMORIS	0504, 0519, 0523, 0538, 0542, 0557, 0561, 0576	080300001
08	08031	080310001	CHIHUAHUA	GUERRERO	VICENTE GUERRERO	1295, 1355, 1389, 1393, 1529, 1590	080310001
08	08031	080310003	CHIHUAHUA	GUERRERO	LA JUNTA	0624, 128A, 1302	080310003
08	08032	080320001	CHIHUAHUA	HIDALGO DEL PARRAL	HIDALGO DEL PARRAL	0373, 0388, 0392, 0405, 041A, 0424, 0443, 0458, 0482, 0509, 0513, 0528, 0532, 0547, 0551, 0570, 059A, 0602, 0621, 0636, 0640, 0655, 066A, 0674, 0689, 0693, 0710, 0725, 073A, 0744, 0759, 0763, 0778, 0782, 0860, 0875, 088A, 0894, 1009, 1013, 1028, 1032, 1047, 1051, 1066, 1070, 1085, 1117, 1121, 1136, 115A, 1174, 1189, 1193, 1206, 1210, 1225, 123A, 1244, 1263, 1278, 1282, 1297, 130A, 1333, 1348, 1352, 1367, 1371, 1386, 1390, 1403, 1418, 1422, 1437, 1441, 1458, 1480, 1475, 148A, 1494, 1507, 1511, 1526, 1530, 1545, 155A, 1564, 1579	080320001
08	08034	080340001	CHIHUAHUA	IGNACIO ZARAGOZA	IGNACIO ZARAGOZA	0607	080340001
08	08035	080350001	CHIHUAHUA	JANOS	JANOS	0604, 1049, 1157, 1227	080350001
08	08036	080360001	CHIHUAHUA	JIMÉNEZ	JOSÉ MARIANO JIMÉNEZ	1286, 1309, 1313, 1328, 1332, 1347, 1351, 1366, 1370, 1385, 139A, 1402, 1417, 1421, 1436, 1440, 1455, 1474, 2383, 2398, 2400, 2415, 242A, 243A, 2449, 2453, 2458, 2472	080360001
08	08037	080370001	CHIHUAHUA	JUÁREZ	JUÁREZ	0401, 0416, 0435, 0454, 0469, 0473, 0492, 0505, 0524, 0539, 0543, 0558, 0582, 0581, 0613, 0628, 0632, 0647, 0651, 0666, 0670, 0695, 069A, 0702, 0717, 0721, 0736, 0740, 0774, 0789, 0793, 0806, 0810, 0825, 083A, 0844, 0859, 0863, 0878, 0897, 090A, 0914, 0929, 0967, 0971, 0986, 0990, 1005, 101A, 1043, 1058, 1062, 1077, 1081, 1096, 1109, 1113, 1147, 1151, 1166, 1170, 1185, 119A, 1202, 1217, 1221, 1236, 1240, 1274, 1289, 1293, 1306, 1310, 1325, 133A, 1344, 1359, 1363, 1378, 1382, 1397, 1414, 1429, 1433, 1448, 1452, 1467, 1471, 1503, 1518, 1575, 158A, 1594, 1611, 1626, 1683, 1698, 1700, 1715, 172A, 1734, 1749, 1753, 1768, 1772, 1787, 1791, 1804, 1819, 1823, 1838, 1842, 1857, 1876, 1880, 2003, 2041, 2056, 2075, 208A, 2094, 2111, 2126, 2164, 2198, 2200, 222A, 2234, 2249, 2253, 2268, 2272, 2291, 2319, 2338, 2342, 2357, 2361, 2376, 2395, 2412, 2450, 2465, 2484, 2499, 2518, 2520, 254A, 2573, 2588, 2592, 2605, 281A, 2824, 2839, 2843, 2858, 2862, 2877, 2881, 2896, 2709, 2713, 2728, 2732, 2747, 2751, 2766, 2770, 2817, 2821, 2836, 2840, 2874, 2889, 2906, 2925, 293A, 2959, 2963, 2978, 2982, 3266, 3270, 3302, 3321, 3355,	080370001



BIENESTAR

SECRETARÍA DE BIENESTAR

CLAVE DE ENTIDAD FEDERATIVA	CLAVE DE MUNICIPIO O ALCALDÍA	CLAVE DE LOCALIDAD	ENTIDAD FEDERATIVA	MUNICIPIO O ALCALDÍA	LOCALIDAD	AGEB	CLAVE DE LOCALIDAD ACTUAL (JUNIO 2021)
						336A, 3406, 3444, 3459, 3463, 3478, 3482, 350A, 3514, 3529, 3533, 3548, 3552, 3567, 3571, 3588, 3590, 3603, 3618, 3622, 3637, 3641, 3656, 3660, 3675, 368A, 3694, 3707, 3711, 3726, 3730, 3745, 375A, 3764, 3779, 3783, 3798, 3800, 3815, 382A, 3834, 3848, 3853, 3868, 3872, 3887, 3891, 3904, 3919, 3923, 3938, 3942, 3957, 3961, 3976, 3980, 3995, 400A, 4014, 4029, 4033, 4048, 4052, 4067, 4071, 4086, 4090, 4103, 4118, 4122, 4137, 4141, 4156, 4160, 4175, 418A, 4194, 4207, 4211, 4226, 4230, 4245, 425A, 4264, 4283, 4298, 4300, 4315, 432A, 4334, 4349, 4353, 4368, 4372, 4387, 4419, 4423, 4438, 4442, 4457, 4461, 4476, 4480, 4495, 4608, 4512, 4527, 4531, 4546, 4550, 4565, 457A, 4584, 4599, 4616, 4620, 4635, 464A, 4654, 4669, 4673, 4688, 4692, 4705, 471A, 4724, 4739, 4743, 4758, 4762, 4777, 4781, 4796, 4813, 4828, 4832, 4847, 4866, 4885, 489A, 4902, 4917, 4940, 4955, 496A, 4974, 4989, 4993, 5008, 5012, 5027, 5031, 5050, 5065, 507A, 5084, 5099, 5116, 5120, 5135, 514A, 5154, 5169, 5173, 5188, 5192, 5205, 521A, 5224, 5239, 5243, 5258, 5262, 5277, 5281, 5296, 5309, 5313, 5328, 5347, 5351, 5366, 5370, 5385, 5417, 5421, 5436, 5455, 546A, 5474, 5489, 5493, 5506, 5510, 5525, 553A, 5559, 5563, 5578, 5582, 5597, 560A, 5614, 5629, 5648, 5652, 5667, 5671, 5686, 5690, 5703, 5718, 5722, 5737, 5741, 5756, 5760, 5775, 578A, 5794, 5807, 5811, 5826, 5830, 5845, 585A, 5864, 5879, 5883, 5898, 5900, 5915, 592A, 5934, 5948, 5953, 5968, 5972, 5987, 5991, 6006, 6010, 6025, 603A, 6044, 6059, 6063, 6078, 6082, 6097, 610A, 6114, 6129, 6166, 6190, 6222, 6237, 6241, 6275, 6307, 6326, 6330, 6364, 6379, 6383, 6398, 6400, 6415, 642A, 6434, 6449, 6491, 6504, 6542, 6557, 6581, 6576, 6580, 6595, 6608, 6612, 6631, 6646, 6660, 6665, 667A, 6684, 6699, 6701, 6716, 6720, 6735, 674A, 6754, 6769, 6773, 6788, 6792, 6805, 681A, 6824, 6839, 6843, 6858, 6862, 6877, 6881, 6896, 6909, 6913, 6928, 6932, 6947, 6951, 6966, 6970, 6986, 699A, 7004, 7019, 7023, 7042, 7057, 7061, 7076, 7080, 7095, 7108, 7112, 7127, 7131, 7146, 7150, 7165, 717A, 7184, 7199, 7201, 7216, 7220, 7235, 724A, 7254, 7269, 7273, 7288, 7292, 7305, 731A, 7324, 7343, 7358, 7362, 7377, 7381, 7396, 7409, 7413, 7428, 7447, 7451, 7466, 7470, 7485, 749A, 7502, 7517, 7521, 7536, 7540, 7555, 756A, 7574, 7589, 7593, 7608, 7610, 7625, 763A, 7644, 7658, 7663, 7678, 7682, 7697, 770A, 7714, 7729, 7733, 7748, 7752, 7767, 7771, 7786, 7790, 7803, 7818, 7822, 7837, 7841, 7856, 7860, 7875, 788A, 7894, 7907, 7911, 7926, 7930, 7945, 795A, 7964, 7979, 7983, 7998, 8002, 8017, 8021, 8036, 8040, 8055, 8074, 8089, 8093, 8108, 8110, 8125, 813A, 8144, 8159, 8163, 8178, 8182, 8197, 820A, 8214, 8229, 8233, 8248, 8252, 8267, 8271, 8286, 8290, 8303, 8318, 8322, 8337, 8341, 8356, 8360, 8375, 838A, 8394, 8407, 8411, 8426, 8430, 8445, 845A, 8464, 8479, 8483, 8498, 8500, 8515, 852A, 8534, 8553, 8568	
08	08037	080370635	CHIMUAHUA	JUÁREZ	SAN ISIDRO (RIO GRANDE)	6453, 6468, 6472, 6519, 6523, 6538, 6549	080370635





BIENESTAR

SECRETARÍA DE BIENESTAR

CLAVE DE ENTIDAD FEDERATIVA	CLAVE DE MUNICIPIO O ALCALDÍA	CLAVE DE LOCALIDAD	ENTIDAD FEDERATIVA	MUNICIPIO O ALCALDÍA	LOCALIDAD	AGEB	CLAVE DE LOCALIDAD ACTUAL (JUNIO 2021)
08	08040	080400001	CHIHUAHUA	MADERA	MADERA	0820, 084A, 0854, 0869, 0888, 0892, 0905, 091A, 0924, 0939, 0986, 102A, 1034, 1392, 1405, 141A, 1424, 1439, 1443, 1458, 1482, 1477, 1585, 159A, 1602, 1617, 1621, 1725, 173A, 1744, 1814, 1829, 1833, 1848, 1852, 1867, 1871, 1886, 1890, 1903, 1918, 1922, 1937, 1941, 1956, 1980, 1975, 198A, 1994, 2009, 2013, 2028, 2032	080400001
08	08040	080400026	CHIHUAHUA	MADERA	NICOLÁS BRAVO	0843, 0858, 0882, 0977, 1481, 1486, 1636, 1640, 1655, 166A, 1674, 1759, 1763, 1778, 1782, 1797	080400026
08	08040	080400113	CHIHUAHUA	MADERA	EL LARGO	1053, 1388, 1551, 1689, 1693, 1706, 1710, 180A, 2047	080400113
08	08041	080410001	CHIHUAHUA	MAGUARICHI	MAGUARICHI	0118, 0226, 0230, 0245	080410001
08	08042	080420001	CHIHUAHUA	MANUEL BENAVIDES	MANUEL BENAVIDES	0628, 1081, 1132	080420001
08	08043	080430001	CHIHUAHUA	MATACHI	MATACHI	0150	080430001
08	08045	080450001	CHIHUAHUA	MEOQUI	PEDRO MEOQUI	055A	080450001
08	08045	080450015	CHIHUAHUA	MEOQUI	LÁZARO CÁRDENAS	023A, 0800	080450015
08	08046	080460001	CHIHUAHUA	MORELOS	MORELOS	0326, 0561	080460001
08	08047	080470001	CHIHUAHUA	MORIS	MORIS	0427, 0499	080470001
08	08049	080490001	CHIHUAHUA	NONOAVA	NONOAVA	0281, 0296, 046A, 0474, 0489, 0493	080490001
08	08050	080500001	CHIHUAHUA	NUEVO CASAS GRANDES	NUEVO CASAS GRANDES	1153, 1168, 1172	080500001
08	08051	080510001	CHIHUAHUA	OCAMPO	MELCHOR OCAMPO	0171	080510001
08	08053	080530001	CHIHUAHUA	PRAXEDIS G. GUERRERO	PRAXEDIS G. GUERRERO	0138, 0265, 0388	080530001
08	08053	080530006	CHIHUAHUA	PRAXEDIS G. GUERRERO	EL PORVENIR	0157, 0161, 0178, 0316	080530006
08	08057	080570001	CHIHUAHUA	SAN FRANCISCO DE BORJA	SAN FRANCISCO DE BORJA	0423	080570001
08	08058	080580001	CHIHUAHUA	SAN FRANCISCO DEL ORO	SAN FRANCISCO DEL ORO	0127, 0131, 0146, 0150, 0165, 017A, 0184, 0199, 0201, 0216, 0220, 0235, 024A, 0254, 0269, 0273	080580001
08	08060	080600001	CHIHUAHUA	SANTA BÁRBARA	SANTA BÁRBARA	0132, 0170, 0185, 019A, 0202, 0217, 0221, 0236, 0240, 0255, 026A, 0274, 0289, 0293, 0306, 0310, 0325, 033A, 0344, 0359	080600001



BIENESTAR

SECRETARÍA DE BIENESTAR

CLAVE DE ENTIDAD FEDERATIVA	CLAVE DE MUNICIPIO O ALCALDÍA	CLAVE DE LOCALIDAD	ENTIDAD FEDERATIVA	MUNICIPIO O ALCALDÍA	LOCALIDAD	AGEB	CLAVE DE LOCALIDAD ACTUAL (JUNIO 2021)
08	08061	080610001	CHIHUAHUA	SATEVÓ	SAN FRANCISCO JAVIER DE SATEVÓ	0290, 0619, 0623	080610001
08	08064	080640001	CHIHUAHUA	EL TULE	EL TULE	0076	080640001
08	08065	080650001	CHIHUAHUA	URIQUE	URIQUE	029A, 0590	080650001
08	08066	080660001	CHIHUAHUA	URUACHI	URUACHI	0206, 0418, 0422	080660001
08	08067	080670001	CHIHUAHUA	VALLE DE ZARAGOZA	VALLE DE ZARAGOZA	0716, 0720, 0735, 074A, 0769, 0773, 0788, 0792, 0805, 081A, 0824, 0839, 0843, 0856, 0862, 0877, 0881	080670001
09	09002	090020001	CIUDAD DE MÉXICO	AZCAPOTZALCO	AZCAPOTZALCO	0010, 0025, 003A, 0044, 0097, 010A, 0114, 0129, 0133, 0148, 0167, 0171, 0186, 0190, 0203, 0216, 0222, 0237, 0256, 0260, 0275, 028A, 0294, 0307, 0311, 0326, 0330, 0345, 035A, 0364, 0378, 0383, 0398, 0400, 0415, 043A, 0449, 0466, 0472, 0487, 0491, 0504, 0519, 0542, 0557, 0561, 0576, 0580, 0595, 0606, 0612, 0627, 0631, 0650, 0665, 067A, 0684, 0699, 0701, 0716, 0720, 074A, 0754, 0769, 0773, 0788, 0792, 0805, 081A, 0824, 0839, 0843, 0858, 0877, 0881, 0896, 0900, 0913, 0928, 0932, 0947, 0966, 0970, 0985, 099A, 1004, 1019, 1023, 1038, 1042, 1057, 1061, 1076, 1080, 1095, 1112, 1127, 1131, 1146, 1150, 1165, 117A, 1184	090020001
09	09003	090030001	CIUDAD DE MÉXICO	COYOACÁN	COYOACÁN	0018, 0022, 0037, 0041, 0056, 0060, 0075, 008A, 0094, 0107, 0111, 0126, 0130, 0145, 015A, 0164, 0179, 0183, 0198, 0200, 0215, 022A, 0234, 0249, 0268, 0272, 0287, 0291, 0304, 0319, 0323, 0342, 0357, 0361, 0376, 0380, 0395, 0408, 0412, 0427, 0431, 0446, 0450, 0465, 0484, 0499, 0501, 0516, 0520, 0535, 054A, 0554, 0573, 0588, 0505, 061A, 0624, 0639, 0643, 0658, 0662, 0677, 0681, 0696, 0709, 0713, 0728, 0770, 0785, 079A, 0802, 0817, 0821, 0836, 0840, 0855, 086A, 0889, 0893, 0906, 093A, 0959, 0963, 0978, 0982, 0997, 1001, 1016, 1020, 1069, 1073, 1082, 1105, 1124, 1139, 1143, 1158, 1162, 1181, 1213, 1228, 1232, 1247, 1251, 1266, 1270, 1285, 129A, 1302, 1317, 1321, 1336, 1340, 1355, 136A, 1374, 1388, 1393, 1406, 1410, 1425, 143A, 1444, 1459, 1463, 1478, 1482, 1497, 150A, 1514, 1529, 1533, 1548, 1552, 1567, 1571, 1586, 1590, 1618, 1622, 1637, 1641, 1656, 1660, 1675, 168A, 1694, 1707, 1726, 1730, 1745, 175A, 1764, 1779, 1783, 1798	090030001





BIENESTAR

SECRETARÍA DE BIENESTAR

CLAVE DE ENTIDAD FEDERATIVA	CLAVE DE MUNICIPIO O ALCALDÍA	CLAVE DE LOCALIDAD	ENTIDAD FEDERATIVA	MUNICIPIO O ALCALDÍA	LOCALIDAD	AGEB	CLAVE DE LOCALIDAD ACTUAL (JUNIO 2021)
09	09004	090040001	CIUDAD DE MÉXICO	CUAJIMALPA DE MORELOS	CUAJIMALPA DE MORELOS	002A, 0049, 0053, 0072, 0091, 0104, 0119, 0123, 0138, 0176, 0180, 0195, 0208, 0212, 0227, 0231, 0250, 027A, 0299, 0301, 0320, 034A, 0354, 0369, 0373, 0392, 0405, 041A	090040001
09	09004	090040020	CIUDAD DE MÉXICO	CUAJIMALPA DE MORELOS	SAN LORENZO ACOPILOCO	0248, 0316, 0368	090040020
09	09005	090050001	CIUDAD DE MÉXICO	GUSTAVO A. MADERO	GUSTAVO A. MADERO	0012, 0027, 0050, 0084, 0099, 0101, 0135, 014A, 0154, 0169, 0173, 0188, 0192, 0205, 0224, 0243, 0258, 0262, 0277, 0281, 0296, 0309, 0313, 0328, 0332, 0351, 0366, 0370, 0385, 039A, 0402, 0417, 0421, 0438, 0440, 0455, 047A, 0489, 0493, 0506, 0510, 0525, 0559, 0563, 0582, 0597, 060A, 0614, 0629, 0633, 0657, 0671, 0703, 0718, 0722, 0737, 0741, 0758, 0760, 0775, 078A, 079A, 0807, 0811, 0826, 0830, 0845, 085A, 0864, 0879, 0883, 0898, 0900, 0915, 092A, 0934, 0949, 0953, 0968, 0972, 0987, 0991, 1006, 1025, 103A, 1044, 1059, 1083, 1078, 1082, 1097, 110A, 1114, 1129, 1133, 1148, 1152, 1167, 1171, 1186, 1190, 1203, 1218, 1222, 1237, 1241, 1256, 1260, 1275, 128A, 1294, 1307, 1311, 1326, 1330, 1345, 135A, 1364, 1379, 1383, 1398, 1400, 1415, 142A, 1434, 1449, 1453, 1468, 1472, 1487, 1504, 1523, 1538, 1542, 1557, 1561, 1576, 1580, 1595, 1608, 1612, 1627, 1631, 1646, 1650, 1665, 167A, 1684, 1699, 1701, 1716, 1720, 1735, 174A, 1754, 1768, 1773, 1788, 1792, 1805, 181A, 1824, 1839, 1843, 1858, 1882, 1877, 1881, 1896, 1909, 1913, 1928, 1932, 1951, 1970, 1985, 199A, 2004, 2019, 2023, 2038, 2042, 2057, 2061, 2076, 2080, 2095, 2108, 2112, 2127, 2131, 2146, 2150, 2165, 217A, 2184, 2199, 2201, 2216, 2220, 2235, 224A, 2254, 2269, 2273, 2288, 2292, 2305, 231A, 2324, 2338, 2343, 2358, 2362, 2377, 2381, 2396, 2409, 2428, 2432, 2447, 2451, 2466, 2470, 2485, 2536, 2574, 2593, 2506, 2610, 2625, 263A, 2644, 2659, 2663, 2678, 2682, 2697, 270A, 2714, 2729, 2733, 2748, 2752, 2767, 2771, 2786, 2790, 2803, 2822, 2837, 2841, 2856, 2860, 2875, 288A, 2894, 2907, 2930, 2945, 295A, 2964, 2979, 2983, 2988, 3017, 3055, 306A, 3074, 3089, 3093, 3110, 3125, 313A, 3144, 3159, 3163, 3178, 3182, 3197, 320A, 3214, 3229, 3233, 3248, 3252, 3267, 3271, 3286, 3290, 3303, 3318, 3322, 3337, 3341, 3358, 3360, 3375, 338A, 3394, 3407, 3411, 3426, 3430, 3445	090050001





BIENESTAR

SECRETARÍA DE BIENESTAR

CLAVE DE ENTIDAD FEDERATIVA	CLAVE DE MUNICIPIO O ALCALDÍA	CLAVE DE LOCALIDAD	ENTIDAD FEDERATIVA	MUNICIPIO O ALCALDÍA	LOCALIDAD	AGEB	CLAVE DE LOCALIDAD ACTUAL (JUNIO 2021)
09	09006	090060001	CIUDAD DE MÉXICO	IZTACALCO	IZTACALCO	001A, 0024, 0039, 0043, 0059, 0077, 0081, 0096, 0109, 0128, 0132, 0147, 0151, 0166, 0170, 0185, 019A, 0202, 0217, 0221, 0236, 0240, 0255, 026A, 0274, 0289, 0293, 0310, 0325, 033A, 0344, 0359, 0363, 0376, 0382, 0397, 0414, 0429, 0433, 0448, 0452, 0467, 0471, 0486, 0490, 0503, 0518, 0522, 0537, 0541, 0556, 0575, 058A, 0594, 0607, 0611, 0626, 0630, 0645, 065A, 0664, 0679, 0683, 0696, 0700, 0715, 072A, 0734, 0749, 0753, 0768, 0772, 0787, 0791, 0804, 0823, 0838, 0842, 0876, 0880, 0895, 0908, 0927, 0931, 0946, 0950, 0965, 097A, 0984, 0999, 1003, 1018, 1022, 1037, 1041, 1055, 1060, 1075, 108A, 1094, 1107, 1111, 1126, 1130, 115A, 1164, 1179, 1183, 1198, 1200	090060001





BIENESTAR

SECRETARÍA DE BIENESTAR

09	09007	090070001	CIUDAD DE MEXICO	IZTAPALAPA	IZTAPALAPA	0017, 0021, 0036, 0040, 0055, 006A, 0074, 0088, 0093, 0106, 0110, 013A, 0144, 0178, 0182, 0197, 0214, 0229, 0233, 0248, 0252, 0271, 0286, 0290, 0303, 0318, 0322, 0337, 0356, 0360, 0375, 038A, 0407, 0411, 0426, 0445, 0464, 0479, 0483, 0498, 0500, 0515, 0534, 0553, 0568, 0572, 0587, 0591, 0604, 0619, 0623, 0638, 0642, 0657, 0676, 0680, 0695, 0708, 0727, 0731, 0746, 0750, 0765, 077A, 0784, 0801, 0816, 0820, 0835, 084A, 0854, 0888, 0892, 0905, 091A, 0924, 0939, 0943, 0958, 0962, 0977, 0981, 1000, 1015, 1034, 1049, 1053, 1087, 1091, 1104, 1123, 1138, 1142, 1157, 1176, 1180, 1195, 1208, 1227, 1246, 1260, 1265, 127A, 1284, 1299, 1301, 1316, 1335, 134A, 1354, 1369, 1388, 141A, 1424, 1439, 1443, 1458, 1462, 1477, 1481, 1496, 1509, 1513, 1566, 1565, 159A, 1621, 1636, 1640, 1655, 166A, 1674, 1689, 1693, 1706, 1710, 1759, 1763, 1778, 1814, 1833, 1848, 1852, 1867, 1890, 1918, 1941, 1960, 1975, 198A, 1994, 2047, 2051, 2070, 2085, 209A, 2102, 2117, 2121, 2140, 2155, 216A, 2174, 2189, 2193, 2206, 2371, 2386, 2390, 2403, 2437, 2441, 2456, 2460, 2475, 2494, 2507, 2511, 2526, 2530, 2545, 255A, 2564, 2579, 2600, 2615, 262A, 2634, 2649, 2653, 2668, 2672, 2687, 2691, 2704, 2719, 2723, 2738, 2757, 2776, 2780, 2795, 2808, 2812, 2831, 2846, 2850, 287A, 2884, 2899, 2901, 2920, 2935, 294A, 2954, 2969, 2973, 2988, 3026, 3030, 3045, 305A, 3064, 3079, 3083, 3100, 3115, 3134, 3149, 3153, 3204, 3219, 3223, 3238, 3242, 3257, 3276, 3295, 3327, 3346, 3365, 337A, 3401, 3420, 3488, 3492, 3505, 351A, 3539, 3559, 3562, 3577, 3581, 3596, 3613, 3628, 3632, 3647, 3651, 3666, 3670, 369A, 3702, 3717, 3721, 3740, 3755, 376A, 3774, 3789, 3793, 3808, 3810, 3825, 383A, 3844, 3859, 3863, 3897, 390A, 3914, 3967, 3971, 3986, 3990, 401A, 4024, 4039, 4043, 4058, 4062, 4077, 4081, 4086, 4109, 4113, 4128, 4147, 4151, 4166, 4170, 4185, 419A, 4202, 4217, 4236, 4240, 426A, 4274, 4289, 4293, 4308, 4310, 4325, 433A, 4344, 4358, 4383, 4382, 4397, 440A, 4414, 4429, 4433, 4448, 4462, 4467, 4471, 4503, 4522, 4537, 4541, 4556, 4560, 4575, 4594, 4611, 4645, 465A, 4664, 4679, 4683, 4698, 4715, 472A, 4734, 4749, 4768, 4772, 4791, 4804, 4838, 4842, 4857, 4861, 4876, 4880, 4895, 4908, 4912, 4927, 4931, 4946, 4965, 497A, 4984, 4999, 5003, 5018, 5037, 5041, 5056, 5060, 5075, 508A, 5094, 5107, 5111, 5126, 5130, 5145, 515A, 5179, 5183, 5198, 5200, 5215, 522A, 5249, 5253, 5268, 5272, 5287, 5291, 5304, 5319, 5323, 5338, 5342, 5357, 5361, 5376, 5380, 5395, 5408, 5412, 5427, 5431, 5446, 5450, 5465, 547A, 5484, 5499, 5501, 5516, 5520, 5535, 554A, 5554, 5569, 5573, 5588, 5592, 5605, 561A, 5624, 5639, 5643, 5658, 5662, 5677, 5681, 5696, 5709, 5713, 5728, 5732, 5747, 5751, 5766, 5770, 5785, 578A, 5802, 5817, 5821, 5836, 5840, 5855, 586A, 5874, 5889, 5893, 5908, 5910, 5925, 593A	090070001
----	-------	-----------	------------------	------------	------------	--	-----------



BIENESTAR

SECRETARÍA DE BIENESTAR

CLAVE DE ENTIDAD FEDERATIVA	CLAVE DE MUNICIPIO O ALCALDÍA	CLAVE DE LOCALIDAD	ENTIDAD FEDERATIVA	MUNICIPIO O ALCALDÍA	LOCALIDAD	AGEB	CLAVE DE LOCALIDAD ACTUAL (JUNIO 2021)
09	09008	090080001	CIUDAD DE MÉXICO	LA MAGDALENA CONTRERAS	LA MAGDALENA CONTRERAS	0014, 0029, 0033, 0048, 0052, 0067, 0071, 0086, 0090, 0103, 0118, 0122, 0137, 0141, 0156, 0160, 0175, 018A, 0194, 0207, 0211, 0226, 0230, 0245, 025A, 0264, 0283, 0298, 0300, 0315, 032A, 0334, 0349, 0353, 0387, 0404, 0423, 0438, 0457, 0461, 0476, 0495, 0508, 0512, 0527, 0531, 0546, 0550, 0565, 057A, 0584, 0599	090080001
09	09009	090090001	CIUDAD DE MÉXICO	MILPA ALTA	VILLA MILPA ALTA	0026, 0308, 0312, 0327, 0331, 0492, 0505, 0582	090090001
09	09009	090090011	CIUDAD DE MÉXICO	MILPA ALTA	SAN ANTONIO TECÓMITL	0401, 0416, 0420, 0435, 051A, 0543	090090011
09	09008	090090015	CIUDAD DE MÉXICO	MILPA ALTA	SAN BARTOLOMÉ XICOMULCO	012A	090090015
09	09009	090090017	CIUDAD DE MÉXICO	MILPA ALTA	SAN FRANCISCO TECOXPA	0365, 037A, 0384, 0399, 0559	090090017
09	09009	090090024	CIUDAD DE MÉXICO	MILPA ALTA	SAN PABLO OZTOTEPEC	0191, 0204, 0219, 0577, 0581, 0596, 0651	090090024
09	09009	090090029	CIUDAD DE MÉXICO	MILPA ALTA	SAN PEDRO ATOCPAN	044A, 0454, 0469, 0473, 0609	090090029
09	09009	090090033	CIUDAD DE MÉXICO	MILPA ALTA	SAN SALVADOR CUAUHTENGO	0346, 0350, 0488	090090033
09	09009	090090036	CIUDAD DE MÉXICO	MILPA ALTA	SANTA ANA TLACOTENCO	0223, 0238, 0242	090090036
09	09009	090090152	CIUDAD DE MÉXICO	MILPA ALTA	SAN LORENZO TLACOYUCAN	0613, 0626	090090152
09	09009	090090300	CIUDAD DE MÉXICO	MILPA ALTA	SAN NICOLÁS TETELCO	0632, 0647	090090300





BIENESTAR

SECRETARÍA DE BIENESTAR

CLAVE DE ENTIDAD FEDERATIVA	CLAVE DE MUNICIPIO O ALCALDÍA	CLAVE DE LOCALIDAD	ENTIDAD FEDERATIVA	MUNICIPIO O ALCALDÍA	LOCALIDAD	AGEB	CLAVE DE LOCALIDAD ACTUAL (JUNIO 2021)
09	09010	090100001	CIUDAD DE MÉXICO	ÁLVARO OBREGÓN	ÁLVARO OBREGÓN	0012, 0027, 0031, 0046, 0050, 0065, 0084, 0099, 0101, 0116, 0135, 014A, 0169, 0173, 0188, 0192, 0205, 021A, 0224, 0239, 0243, 0258, 0262, 0277, 0281, 0296, 0309, 0313, 0328, 0332, 0347, 0351, 0370, 0385, 0417, 0421, 0440, 0455, 0474, 0489, 0493, 0506, 0510, 0525, 053A, 0544, 0559, 0563, 0578, 0597, 060A, 0614, 0629, 0633, 0648, 0667, 0671, 0686, 0690, 0703, 0718, 0722, 0737, 0741, 0756, 0760, 0775, 078A, 0794, 0807, 0811, 0826, 0830, 0845, 0864, 0898, 0900, 0915, 092A, 0949, 0953, 0968, 0972, 0987, 0991, 1006, 1010, 1025, 103A, 1044, 1059, 1063, 1078, 110A, 1114, 1129, 1133, 1148, 1152, 1171, 1186, 1190, 1203, 1218, 1222, 1237, 1241, 1250, 1275, 128A, 1294, 1307, 1330, 1345, 135A, 1364, 1379, 1434, 1453, 1468, 1472, 1487, 1519, 1523, 1542, 1557, 1561, 1580, 1595, 1627, 1631, 1646, 1650, 1665, 167A, 1684, 1699, 1716, 1720, 1735, 174A, 1754, 1769, 1773, 1788, 1792, 1805, 181A, 1824, 1839, 1843, 1858, 1881, 1913, 1928, 1932, 1947, 1951, 1966, 1970, 1985, 199A, 2004, 2019, 2023, 2038, 2042, 2057, 2061, 2076, 2080, 2095, 2108, 2112, 2131, 2146, 2150, 2165, 2184, 2199, 2201, 2216, 2220, 2235, 224A, 2254, 2269, 2273, 2288, 2292, 2305, 231A, 2324, 2339, 2343, 2358, 2382, 2377, 2381	090100001
09	09011	090110001	CIUDAD DE MÉXICO	TLÁHUAC	TLÁHUAC	001A, 0039, 0043, 0058, 0077, 0096, 0113, 0128, 0132, 0147, 0151, 0166, 0170, 0185, 0202, 0217, 0240, 0255, 026A, 0274, 0289, 0306, 0310, 0325, 0344, 0359, 0363, 0378, 0382, 0397, 040A, 0414, 0433, 0448, 0452, 0575, 0594, 0607, 0626, 0630, 0645, 065A, 0664, 0679, 0753, 0768, 0772, 0804, 0819, 0823, 0927, 0931, 0946, 0950, 0984, 0999, 1056, 1075, 108A, 1084, 1111, 1145, 122A, 1234, 1249, 1253, 1268, 1272, 1287, 1291, 1304, 1319, 1323, 1338, 1342, 1357, 1361, 1376, 1380, 1395, 1412, 1427, 1431, 1446, 1450, 1465, 147A, 1484, 1499, 1535, 154A	090110001
09	09011	090110011	CIUDAD DE MÉXICO	TLÁHUAC	SAN ANDRÉS MIXQUIC	072A, 1037, 1041	090110011
09	09011	090110021	CIUDAD DE MÉXICO	TLÁHUAC	SAN JUAN IXTAYOPAN	0787, 0791, 1003, 1018, 1022, 115A, 1516	090110021
09	09011	090110024	CIUDAD DE MÉXICO	TLÁHUAC	SAN NICOLÁS TETELCO	0734, 0749, 1183, 1408, 1520	090110024
09	09011	090110026	CIUDAD DE MÉXICO	TLÁHUAC	SANTA CATARINA YECAHUITZOTL	0965, 097A, 1164, 1501	090110026





BIENESTAR

SECRETARÍA DE BIENESTAR

CLAVE DE ENTIDAD FEDERATIVA	CLAVE DE MUNICIPIO O ALCALDÍA	CLAVE DE LOCALIDAD	ENTIDAD FEDERATIVA	MUNICIPIO O ALCALDÍA	LOCALIDAD	AGEB	CLAVE DE LOCALIDAD ACTUAL (JUNIO 2021)
09	09012	090120001	CIUDAD DE MÉXICO	TLALPAN	TLALPAN	0017, 0021, 0040, 0074, 0089, 0093, 0108, 0126, 013A, 0144, 0159, 0163, 0178, 0182, 0197, 020A, 0214, 0229, 0233, 0248, 0267, 0303, 0318, 0322, 0337, 0341, 0360, 0375, 038A, 0394, 0407, 0411, 0426, 0430, 0445, 045A, 046A, 0479, 0483, 0498, 0500, 0515, 052A, 053A, 0549, 0553, 0568, 0572, 0587, 0591, 0604, 0619, 0623, 0638, 0642, 0657, 0661, 0678, 0680, 0695, 0708, 0712, 0727, 0731, 0746, 0750, 0765, 077A, 0784, 0799, 0801, 0816, 0820, 0835, 084A, 0854, 0869, 0888, 0892, 0905, 091A, 0924, 0939, 0943, 0958, 0962, 0977, 0981, 0995, 1000, 1015, 102A, 1034, 1049, 1053, 1068, 1072, 1087, 1091, 1104, 1119, 1123, 1142, 1167, 1181, 1176, 1195, 1212, 1299, 1318, 1369, 1388, 1424, 1439, 1443, 1458, 1482, 1477, 1481, 1496, 1509, 1513, 1547, 1566, 1570, 1585, 159A, 1602, 1617, 1621, 1636, 1640, 1655, 173A, 1744, 1759, 1890, 1903, 1918, 1922, 1937, 1941, 1956, 1960, 1975, 198A, 1994, 2009, 2013, 2047, 2051, 2066, 2070, 2085, 2102, 2121, 2136, 2140, 2155, 216A, 2174, 2189, 2193, 2206, 2210, 2225, 223A, 2244, 2259, 2263, 2276, 2282, 2333, 2348, 2352, 2367, 2371, 2386, 2441, 2456	090120001
09	09012	090120019	CIUDAD DE MÉXICO	TLALPAN	PARRES (EL GUARDA)	2460, 2475	090120019
09	09012	090120026	CIUDAD DE MÉXICO	TLALPAN	SAN MIGUEL AJUSCO	1528, 1532, 168A, 1874, 1889, 1693, 1706, 1710, 2297, 2314, 2329, 2390, 2403, 2418, 2437, 248A	090120026
09	09012	090120027	CIUDAD DE MÉXICO	TLALPAN	SAN MIGUEL TOPILEJO	1763, 1776, 1782, 1797, 180A, 2029, 2032, 230A, 2422	090120027
09	09013	090130001	CIUDAD DE MÉXICO	XOCHIMILCO	XOCHIMILCO	0014, 0029, 0033, 0052, 0067, 0086, 0090, 0122, 0137, 0160, 0175, 018A, 0194, 0207, 0211, 0226, 0230, 0245, 025A, 0279, 0283, 0298, 0300, 0315, 032A, 0334, 0353, 0365, 0372, 0387, 0391, 0404, 0419, 0423, 0438, 0442, 0461, 0480, 0495, 0508, 0527, 0550, 0565, 057A, 0599, 0801, 084A, 0654, 0669, 0688, 0692, 0705, 071A, 0724, 0739, 0743, 0758, 0762, 0777, 0809, 0813, 0828, 0832, 0847, 0851, 0856, 0870, 0885, 089A, 0917, 1027, 1031, 1046, 1060, 1065, 107A, 1084, 1098, 1101, 1116, 1120, 1135, 114A, 1154, 1169, 1173, 1188, 1182, 1205, 121A, 1224, 1239, 1243, 1262, 1277, 1296, 1309, 1313, 1328, 1332, 1347, 1366, 1370, 1385, 139A, 1402, 1417, 1421, 1436, 1440, 1455, 146A, 1474, 1489, 1493, 1506, 1510, 1525, 1544, 1559, 1563, 1578	090130001





BIENESTAR

SECRETARÍA DE BIENESTAR

CLAVE DE ENTIDAD FEDERATIVA	CLAVE DE MUNICIPIO O ALCALDÍA	CLAVE DE LOCALIDAD	ENTIDAD FEDERATIVA	MUNICIPIO O ALCALDÍA	LOCALIDAD	AGEB	CLAVE DE LOCALIDAD ACTUAL (JUNIO 2021)
09	09014	090140001	CIUDAD DE MÉXICO	BENITO JUÁREZ	BENITO JUÁREZ	0011, 0026, 0030, 0045, 005A, 0084, 0079, 0083, 0098, 0100, 0115, 012A, 0134, 0149, 0153, 0168, 0172, 0187, 0191, 0204, 0219, 0223, 0238, 0242, 0257, 0261, 0276, 0280, 0295, 0308, 0312, 0327, 0331, 0346, 0350, 0365, 037A, 0384, 0399, 0401, 0416, 0420, 0435, 044A, 0454, 0469, 0473, 0488, 0492, 0505, 051A, 0524, 0539, 0543, 0558, 0562, 0577, 0581, 0596, 0609, 0613, 0628, 0632, 0647, 0651, 0666, 0670, 0685, 069A, 0702, 0717, 0721, 0736, 0740, 0755, 076A, 0774, 0789, 0793, 0806, 0810, 0825, 083A, 0844, 0859, 0863, 0878, 0882, 0897, 090A, 0914, 0929, 0933, 0948, 0952, 0967, 0971, 0986, 0990, 1005, 101A, 1024	090140001
09	09015	090150001	CIUDAD DE MÉXICO	CJAUHTÉMOC	CJAUHTÉMOC	0019, 0023, 0038, 0042, 0057, 0061, 0076, 0080, 0095, 0108, 0112, 0127, 0131, 0146, 0150, 0165, 017A, 0184, 0199, 0201, 0216, 0220, 0235, 024A, 0254, 0269, 0273, 0288, 0292, 0305, 031A, 0324, 0339, 0343, 0358, 0362, 0377, 0381, 0396, 0409, 0413, 0428, 0432, 0447, 0451, 0466, 0470, 0485, 049A, 0502, 0517, 0521, 0536, 0540, 0555, 056A, 0574, 0589, 0593, 0606, 0610, 0625, 063A, 0644, 0659, 0663, 0678, 0682, 0697, 070A, 0714, 0729, 0733, 0748, 0752, 0767, 0771, 0786, 0790, 0803, 0818, 0822, 0837, 0841, 0856, 0860, 0875, 088A, 0894, 0907, 0911, 0926, 0930, 0945, 095A, 0964, 0979, 0983, 0998, 1002, 1017, 1036, 1040, 1055, 106A, 1074, 1088, 1093, 1106, 1110, 1125, 113A, 1144, 1159, 1163, 1178, 1182, 1197, 120A, 1214, 1229, 1233, 1248, 1252, 1267, 1271, 1286, 1290, 1303, 1318, 1322, 1337, 1341, 1356, 1380, 1375, 138A, 1394, 1407, 1411, 1426, 1430, 1445, 145A, 1464, 1479, 1483, 1498, 1500, 1515, 152A, 1534, 1549	090150001





BIENESTAR

SECRETARÍA DE BIENESTAR

CLAVE DE ENTIDAD FEDERATIVA	CLAVE DE MUNICIPIO O ALCALDÍA	CLAVE DE LOCALIDAD	ENTIDAD FEDERATIVA	MUNICIPIO O ALCALDÍA	LOCALIDAD	AGEB	CLAVE DE LOCALIDAD ACTUAL (JUNIO 2021)
09	09016	090160001	CIUDAD DE MÉXICO	MIGUEL HIDALGO	MIGUEL HIDALGO	0016, 0020, 0035, 004A, 0054, 0069, 0073, 0088, 0092, 0105, 011A, 0124, 0139, 0143, 0158, 0182, 0177, 0181, 0196, 0209, 0213, 0228, 0232, 0247, 0251, 0270, 0285, 029A, 0302, 0317, 0321, 0336, 0340, 036A, 0374, 0388, 0393, 0410, 0425, 043A, 0444, 0459, 0463, 0478, 0482, 0497, 050A, 0514, 0529, 0533, 0548, 0552, 0571, 0586, 0590, 0603, 0618, 0622, 0637, 0641, 0656, 0660, 0675, 068A, 0694, 0707, 0711, 0730, 0746, 075A, 0784, 0779, 0783, 0798, 0800, 0815, 082A, 0834, 0849, 0853, 0868, 0872, 0887, 0891, 0904, 0919, 0923, 0942, 0957, 0961, 0976, 0980, 0995, 100A, 1014, 1029, 1033, 1048, 1052, 1067, 1071, 1086, 1090, 1103, 1118, 1122, 1137, 1141, 1156, 1160, 1175, 118A, 1194, 1207, 1211, 1226, 1230, 1245, 125A, 1264, 1279, 1283, 1298, 1300, 1315, 132A, 1334, 1349, 1353, 1368	090160001
09	09017	090170001	CIUDAD DE MÉXICO	VENUSTIANO CARRANZA	VENUSTIANO CARRANZA	0013, 0028, 0032, 0047, 0051, 0066, 0070, 0085, 009A, 0102, 0117, 0121, 0136, 0140, 0155, 016A, 0174, 0189, 0193, 0206, 0210, 0225, 023A, 0244, 0259, 0263, 0278, 0282, 0297, 030A, 0314, 0329, 0333, 0348, 0352, 0367, 0371, 0386, 0390, 0403, 0418, 0422, 0437, 0441, 0456, 0460, 0475, 048A, 0494, 0507, 0511, 0528, 0530, 0545, 055A, 0564, 0579, 0583, 0598, 0600, 0615, 062A, 0634, 0649, 0653, 0668, 0672, 0687, 0691, 0704, 0719, 0723, 0738, 0742, 0757, 0761, 0776, 0780, 0795, 0808, 0812, 0827, 0831, 0846, 0866, 087A, 0884, 0899, 0901, 0916, 0920, 0935, 094A, 0954, 0969, 0973, 0988, 0992, 1007, 1011, 1026, 1030, 1045, 105A, 1064, 1079, 1083, 1098, 1100, 1115, 112A, 1134, 1149, 1153, 1166, 1172, 1187, 1191, 1204, 1219, 1223, 1238, 1242, 1257, 1261, 1276, 1280, 1295, 1308, 1312, 1327, 1331, 1346, 1350, 1365, 137A, 1384, 1399, 1401, 1416, 1420, 1435, 144A, 1454, 1469, 1473, 1488, 1492, 1505, 151A, 1524	090170001
10	10002	100020001	DURANGO	CANELAS	CANELAS	0189, 0259, 0263, 0278, 0282, 0297, 030A, 0314	100020001
10	10004	100040001	DURANGO	CUENCAMÉ	CUENCAMÉ DE CENICEROS	111A, 1694	100040001
10	10004	100040016	DURANGO	CUENCAMÉ	CUAUHTÉMOC	1552	100040016
10	10004	100040074	DURANGO	CUENCAMÉ	VELARDEÑA	1459	100040074





BIENESTAR

SECRETARÍA DE BIENESTAR

10	10005	100050001	DURANGO	DURANGO	VICTORIA DE DURANGO	0015, 002A, 0034, 0049, 0053, 0068, 0072, 0157, 0176, 0180, 0208, 0212, 0227, 0246, 0250, 0265, 0289, 0301, 0316, 0328, 0354, 0369, 0373, 0424, 0439, 0462, 0481, 0509, 0513, 1704, 1738, 1781, 1780, 1812, 1827, 1831, 1848, 1884, 1973, 2011, 2030, 2098, 2115, 212A, 2134, 2149, 2153, 2172, 2187, 2191, 2204, 2223, 2238, 2242, 2276, 2280, 2295, 2308, 2312, 2327, 2350, 2365, 237A, 2384, 2389, 2401, 2420, 2435, 244A, 2454, 2469, 2473, 2488, 2492, 2505, 2524, 2539, 2543, 2558, 2562, 2577, 2581, 2596, 2609, 2613, 2632, 2647, 2651, 2666, 2670, 269A, 2702, 2740, 2755, 276A, 2774, 2788, 2793, 2808, 2810, 2825, 283A, 3467, 3471, 3522, 3541, 3558, 3560, 3575, 358A, 3607, 3611, 3626, 3630, 3645, 365A, 3664, 3679, 3683, 3698, 3700, 3715, 372A, 3753, 3768, 3772, 3787, 3791, 3804, 3819, 3823, 3838, 3842, 3857, 3861, 3876, 3880, 3895, 3908, 3912, 3927, 3931, 3946, 3950, 397A, 398A, 3999, 4003, 4018, 4022, 4037, 4056, 4060, 4075, 4145, 415A, 4164, 4179, 4183, 4198, 4200, 4215, 422A, 4234, 4253, 4268, 4272, 4287, 4304, 4319, 4323, 4376, 4385, 4408, 4427, 4431, 4446, 4450, 4465, 447A, 448A, 4499, 4516, 4535, 454A, 4569, 4573, 4592, 4605, 4624, 4639, 4677, 4681, 4696, 4709, 4713, 4728, 4732, 4747, 4785, 4802, 4817, 4838, 4840, 4855, 486A, 4978, 4982, 4997, 5001, 5016, 5020, 5035, 504A, 5054, 5069, 5073, 5088, 5092, 5105, 511A, 5124, 5139, 5143, 5158, 5162, 5177, 5181, 5196, 5209, 5213, 5228, 5232, 5247, 5251, 5266, 5270, 5285, 529A, 5302, 5317, 5321, 5336, 5340, 5355, 536A, 5374, 5389, 5393, 5406, 5410, 5425, 543A, 5444, 5458, 5463, 5478, 5482, 5497, 550A, 5514, 5529, 5533, 5548, 5552, 5567, 5571, 5586, 5590, 5603, 5618, 5622, 5637, 5641, 5656, 5660, 5675, 568A, 5694, 5707, 5711, 5726, 5730, 5745, 575A, 5784, 5779, 5783, 5798, 5800, 582A, 5834, 5849, 5853, 5868, 5872, 5887, 5891, 5904, 5919, 5923, 5938, 5942, 5957, 5961, 5976, 5980, 5995, 6014, 6029, 6033, 6048, 6052, 6067, 6071, 6086, 6090, 6103, 6118, 6122, 6137, 6141, 6156, 6160, 6175, 618A, 6194, 6207, 6211, 6226, 625A, 6264, 6279, 6283, 6298, 6300, 6349, 6353, 6368, 6372, 6387, 6391, 6419, 6438, 6442, 6457, 6461, 6476, 6480, 6495, 6508, 6512, 6527, 6531, 6546, 6550, 6565, 657A, 6584, 6599, 6601, 6616, 6620, 6635, 6654, 6669, 6673, 6688, 6692, 6705, 671A, 6724, 6739, 6743, 6758, 6762, 6777, 6781, 6796, 6809, 6813, 6828, 6832, 6847, 6851, 6866, 6870, 6885, 689A, 6902, 6917, 6921, 6936, 696A, 6974, 6989, 6993, 7008, 7012, 7027, 7031, 7050, 7065, 7084, 7099, 7101, 7116, 7120, 7135, 714A, 7154, 7169, 7173, 7188, 7192, 7205, 721A, 7224, 7239, 7243, 7258, 7262, 7277, 7281, 7296, 7313, 7328, 7347, 7361, 7366, 7385, 739A, 7402, 7417, 7421, 7436, 7440, 7455, 746A, 7474, 7489, 7493, 7506, 7510, 753A, 7544, 7559, 7563, 7578, 7597, 760A, 7614, 7629, 7633, 7648, 7652, 7667, 7671, 7686, 7690, 7703, 7718, 7722, 7737	100050001
10	10005	100050150	DURANGO	DURANGO	CINCO DE MAYO	4751, 4766, 4770, 4925, 493A, 4944, 5815, 6315	100050150
10	10005	100050219	DURANGO	DURANGO	EL NAYAR	4111, 4126, 4130, 461A, 4906, 4910, 4959, 632A, 633A, 6940, 6955, 7370, 7525	100050219



BIENESTAR

SECRETARÍA DE BIENESTAR

CLAVE DE ENTIDAD FEDERATIVA	CLAVE DE MUNICIPIO O ALCALDÍA	CLAVE DE LOCALIDAD	ENTIDAD FEDERATIVA	MUNICIPIO O ALCALDÍA	LOCALIDAD	AGEB	CLAVE DE LOCALIDAD ACTUAL (JUNIO 2021)
10	10007	100070001	DURANGO	GÓMEZ PALACIO	GÓMEZ PALACIO	0132, 0166, 0170, 0185, 0202, 0363, 0452, 0471, 0503, 0522, 0537, 0541, 0560, 0575, 058A, 0584, 0607, 0611, 0626, 0679, 0683, 0688, 0700, 0715, 072A, 0734, 0749, 0753, 0772, 0787, 0791, 0804, 0819, 0823, 0838, 0842, 0857, 0861, 0876, 0885, 0908, 0912, 0927, 0931, 0946, 0950, 0965, 097A, 1018, 1094, 1107, 1145, 115A, 1164, 1179, 1183, 1215, 122A, 1234, 1249, 1253, 1268, 1281, 1304, 1319, 1323, 1336, 1357, 1361, 1376, 1408, 1412, 1431, 1446, 1450, 147A, 1484, 1499, 1501, 1516, 161A, 1624, 1639, 1643, 1658, 1662, 1677, 1681, 1709, 1713, 1728, 1732, 1747, 1751, 178A, 1802, 1817, 1821, 1840, 1855, 186A, 1874, 1889, 1893, 193A, 1944, 1958, 1963, 1976, 1982, 1997, 2001, 2018, 2020, 2035, 204A, 2054, 2069, 2073, 2088, 2092, 2105, 211A, 2124, 2139, 2143, 2177, 2181, 2196, 2209, 2213, 2228, 2232, 2247, 2251, 2266, 2270, 228A, 2302, 2340, 2355, 238A, 2374, 2389, 2393, 2406, 2410, 2425, 2459, 2463, 2478, 2497, 250A, 2529, 2533, 2548, 2552, 2567, 2571, 2586, 2590, 2603, 2618, 2622	100070001
10	10007	100070115	DURANGO	GÓMEZ PALACIO	PASTOR ROUAIX	2317, 2321, 2336, 243A, 2482, 2637, 2641	100070115
10	10007	100070120	DURANGO	GÓMEZ PALACIO	LA POPULAR	154A, 1554, 1669	100070120
10	10007	100070135	DURANGO	GÓMEZ PALACIO	SAN FELIPE	1906, 1925, 2656	100070135
10	10008	100080001	DURANGO	GUADALUPE VICTORIA	GUADALUPE VICTORIA	0055, 0478, 0483, 0765, 077A, 1142	100080001
10	10008	100080002	DURANGO	GUADALUPE VICTORIA	ANTONIO AMARO (SAUCILLO)	0318, 0337, 0500, 0515, 1212	100080002
10	10008	100080008	DURANGO	GUADALUPE VICTORIA	IGNACIO ALLENDE	0271, 0553, 0572	100080008
10	10009	100090001	DURANGO	GUANACEVÍ	GUANACEVÍ	0940, 096A, 1027, 1046, 1050, 1099	100090001
10	10012	100120001	DURANGO	LERDO	LERDO	0024, 0039, 0429, 0490, 0503, 0518, 0522, 0537, 0541, 0556, 0560, 0575, 058A, 0594, 0607, 0630, 0645, 065A, 0664, 0679, 0700, 0715, 072A, 0999, 1003, 1022, 1037, 1041, 1056, 1060, 1075, 108A, 1094, 1107, 1291, 1446, 1450, 1573, 1588, 1592, 1605, 178A, 1802, 1817, 1821, 1840, 1855, 186A, 1893, 1906, 1910, 1925, 1944, 1959, 2016, 2020, 2035, 204A, 2054, 2069, 2073, 2088, 2092, 2105, 2124, 2177, 2393, 2406, 2444, 2459, 2463, 2478	100120001



BIENESTAR

SECRETARÍA DE BIENESTAR

CLAVE DE ENTIDAD FEDERATIVA	CLAVE DE MUNICIPIO O ALCALDÍA	CLAVE DE LOCALIDAD	ENTIDAD FEDERATIVA	MUNICIPIO O ALCALDÍA	LOCALIDAD	AGEB	CLAVE DE LOCALIDAD ACTUAL (JUNIO 2021)
10	10012	100120007	DURANGO	LERDO	CARLOS REAL (SAN CARLOS)	1963, 1978, 2181, 2196, 2209, 2213, 2603	100120007
10	10012	100120018	DURANGO	LERDO	EL HUARACHE (EL GUARACHE)	1658, 1662, 1877, 2228, 2232, 2247, 2482, 2497	100120018
10	10012	100120021	DURANGO	LERDO	LEÓN GUZMÁN	1111, 1126, 1130, 1304, 1319, 1323, 1338, 147A, 161A, 1624, 1836, 211A, 2251, 2266, 2270, 2285, 229A, 2552, 2557	100120021
10	10012	100120023	DURANGO	LERDO	LA LOMA	1145, 115A, 1484, 1681, 1696, 2302	100120023
10	10012	100120028	DURANGO	LERDO	NAZARENO	1164, 1179, 1183, 1198, 1200, 1215, 1342, 1357, 1361, 1499, 1501, 151B, 1520, 1709, 1713, 1728, 1732, 1747, 2139, 2317, 2321, 2336, 2340, 2355, 238A, 250A	100120028
10	10012	100120057	DURANGO	LERDO	CIUDAD JUÁREZ	0768, 122A, 1234, 1249, 1253, 1272, 1376, 1380, 1395, 1408, 1412, 1427, 1431, 1535, 154A, 1554, 1569, 1639, 1751, 1766, 1770, 1785, 1889, 2158, 2162, 2374, 243A, 2571, 2586, 2590	100120057
10	10012	100120084	DURANGO	LERDO	VILLA DE GUADALUPE	1982, 1997, 2001, 2514, 2529, 2533	100120084
10	10013	100130001	DURANGO	MAPIMÍ	MAPIMÍ	1496, 1528	100130001
10	10013	100130014	DURANGO	MAPIMÍ	BERMEJILLO	1585	100130014
10	10013	100130022	DURANGO	MAPIMÍ	CEBALLOS	0924, 0939, 0943, 0958	100130022
10	10014	100140001	DURANGO	MEZQUITAL	SAN FRANCISCO DEL MEZQUITAL	0870, 0885, 1118, 1120, 1135, 114A, 1154, 1169	100140001
10	10015	100150001	DURANGO	NAZAS	NAZAS	051A	100150001
10	10016	100160001	DURANGO	NOMBRE DE DIOS	NOMBRE DE DIOS	0184, 0305	100160001
10	10018	100180001	DURANGO	EL ORO	SANTA MARÍA DEL ORO	1011	100180001
10	10019	100190001	DURANGO	OTÁEZ	OTÁEZ	0114, 0190, 0241, 0256, 0275, 028A, 0294, 1095	100190001
10	10021	100210001	DURANGO	PEÑÓN BLANCO	PEÑÓN BLANCO	0432, 0470, 0502	100210001
10	10022	100220001	DURANGO	POANAS	VILLA UNIÓN	0478	100220001
10	10023	100230001	DURANGO	PUEBLO NUEVO	EL SALTO	0117, 0121, 0901, 1045, 105A, 1064, 112A, 1134, 1149, 1187, 1191, 1204, 1223, 1242, 1257, 1261, 1276, 1308, 1312, 1327, 1331, 1346, 1350, 1365, 1401, 1416, 1420, 1435, 144A, 1454, 1469, 1473, 1488, 1492, 151A, 1524, 1543, 1558, 1562, 1577, 1581, 1596, 1809, 1613, 1632	100230001



BIENESTAR

SECRETARÍA DE BIENESTAR

CLAVE DE ENTIDAD FEDERATIVA	CLAVE DE MUNICIPIO O ALCALDÍA	CLAVE DE LOCALIDAD	ENTIDAD FEDERATIVA	MUNICIPIO O ALCALDÍA	LOCALIDAD	AGEB	CLAVE DE LOCALIDAD ACTUAL (JUNIO 2021)
10	10023	100230024	DURANGO	PUEBLO NUEVO	LA CIUDAD	1079, 1083, 1088, 1100, 1280, 1295, 137A, 1384, 1399, 1505, 1539, 1628	100230024
10	10025	100250001	DURANGO	SAN BERNARDO	SAN BERNARDO	0450	100250001
10	10026	100260001	DURANGO	SAN DIMAS	TAYOLTITA	1263, 1371, 1418, 1456	100260001
10	10027	100270001	DURANGO	SAN JUAN DE GUADALUPE	SAN JUAN DE GUADALUPE	0421, 0436, 0440, 0455, 046A, 0474, 0489, 0493, 0506, 0510, 0525, 053A	100270001
10	10028	100280001	DURANGO	SAN JUAN DEL RÍO	SAN JUAN DEL RÍO DEL CENTAURO DEL NORTE	0359	100280001
10	10029	100290001	DURANGO	SAN LUIS DEL CORDERO	SAN LUIS DEL CORDERO	013A	100290001
10	10030	100300001	DURANGO	SAN PEDRO DEL GALLO	SAN PEDRO DEL GALLO	0376, 0380	100300001
10	10032	100320001	DURANGO	SANTIAGO PAPASQUIARO	SANTIAGO PAPASQUIARO	0826, 0830, 1222, 1241, 1256, 1260, 1275, 128A, 1294, 1307, 1326, 1330, 1345, 135A, 1379, 142A, 1434, 1449, 1453, 1468, 1472, 1487, 1491, 1504, 1519, 1523, 1538, 1542, 1557, 1561, 1576, 1590, 1595, 1608, 1612, 1627, 1631, 1646, 1650, 1665, 167A, 1684, 1699, 1701, 1716, 1720, 1735, 174A, 1754, 1769, 1773, 1788, 1782, 1805, 181A, 1824, 1839, 1843, 1858, 1862, 1877, 1881, 1896, 1913, 1928, 1932, 1947, 1951, 1965, 1970, 1985, 199A, 2004, 2019, 2023, 2036, 2042, 2057, 2061, 2078, 2080, 2095, 2108, 2112, 2127, 2131, 2146, 2155, 217A, 2184, 2199, 2201, 2216, 2220, 2235, 224A, 2254, 2273, 2288, 2292, 2305, 231A, 2324, 2339, 2343	100320001
10	10033	100330001	DURANGO	SÚCHIL	SÚCHIL	0310, 0486	100330001
10	10034	100340001	DURANGO	TAMAZULA	TAMAZULA DE VICTORIA	0642, 0905, 091A, 0924, 0939, 0943, 0962, 0977, 0981, 0996, 1000, 1015, 102A, 1034, 1048, 1053	100340001
10	10035	100350001	DURANGO	TEPEHUANES	SANTA CATARINA DE TEPEHUANES	0993, 1008, 1012	100350001
10	10036	100360001	DURANGO	TLAHUALILO	TLAHUALILO DE ZARAGOZA	0929	100360001
10	10036	100360034	DURANGO	TLAHUALILO	EL LUCERO (ARCINAS)	0967	100360034
10	10037	100370001	DURANGO	TOPIA	TOPIA	0396, 0409, 0413, 0428, 0432, 0447, 0451, 0466	100370001
10	10038	100380001	DURANGO	VICENTE GUERRERO	VICENTE GUERRERO	0213, 0228, 0270, 0285, 0336, 038A, 0374, 0586	100380001
10	10039	100390001	DURANGO	NUEVO IDEAL	NUEVO IDEAL	0193, 0244, 0278	100390001



BIENESTAR

SECRETARÍA DE BIENESTAR

CLAVE DE ENTIDAD FEDERATIVA	CLAVE DE MUNICIPIO O ALCALDÍA	CLAVE DE LOCALIDAD	ENTIDAD FEDERATIVA	MUNICIPIO O ALCALDÍA	LOCALIDAD	AGEB	CLAVE DE LOCALIDAD ACTUAL (JUNIO 2021)
11	11001	110010001	GUANAJUATO	ABASOLO	ABASOLO	0241, 0330	110010001
11	11001	110010117	GUANAJUATO	ABASOLO	RANCHO NUEVO DE LA CRUZ	0222	110010117
11	11002	110020001	GUANAJUATO	ACÁMBARO	ACÁMBARO	0427, 0747, 0770, 1035, 1232, 1251, 129A, 1302	110020001
11	11002	110020017	GUANAJUATO	ACÁMBARO	CHUPICUARO (NUEVO CHUPICUARO)	0184	110020017
11	11002	110020027	GUANAJUATO	ACÁMBARO	IRÁMUCCO	0380, 0395, 0408, 047A, 0677	110020027
11	11002	110020047	GUANAJUATO	ACÁMBARO	PARÁCUARO	0342, 0357	110020047
11	11003	110030001	GUANAJUATO	SAN MIGUEL DE ALLENDE	SAN MIGUEL DE ALLENDE	0072, 0087, 0091, 0104, 0119, 0123, 0250, 027A, 0301, 0316, 034A, 0369, 0373, 0388, 0392, 0405, 041A, 0443, 0462, 0477, 0495, 0509, 0513, 0528, 0547, 0551, 0566, 0570, 0585, 059A, 0602, 0617, 0636, 0640, 0655, 066A, 0674, 0689, 0693, 0706, 073A, 0744, 0759, 0763, 0778, 0782, 0797, 080A, 0814, 0833, 0848, 0852, 0867, 0871, 0890, 0903, 0918, 0922, 0937, 0941, 0956, 0975, 0994, 1009, 1013, 1028, 1032, 1047, 1051, 1066	110030001
11	11003	110030244	GUANAJUATO	SAN MIGUEL DE ALLENDE	LOS RODRÍGUEZ	0710, 0725, 098A	110030244
11	11003	110030591	GUANAJUATO	SAN MIGUEL DE ALLENDE	COLONIA SAN LUIS REY	0960	110030591
11	11004	110040001	GUANAJUATO	APASEO EL ALTO	APASEO EL ALTO	0099, 0101, 0116, 0120, 0135, 014A, 0154, 0173, 0188, 0205, 021A, 0243, 0258, 0262, 0277, 0281, 0286, 0309, 0313, 0328, 0332, 0347, 0351, 0366, 0370, 0385, 039A, 0402, 0417, 0436, 0440, 0455, 046A, 0474, 0489, 0493, 0506, 060A, 0614, 0629, 0633, 0648, 0652, 0718, 0722, 0737, 0756, 0760, 0775	110040001
11	11004	110040065	GUANAJUATO	APASEO EL ALTO	SAN BARTOLOMÉ AGUAS CALIENTES	0224, 0510, 0525, 053A, 0544, 0667, 0671, 0686, 0741, 078A, 079A, 0807, 0811	110040065
11	11004	110040071	GUANAJUATO	APASEO EL ALTO	SAN JUAN DEL LLANITO	0239, 0559, 0563, 0578, 0582, 0597, 0690, 0703	110040071
11	11005	110050001	GUANAJUATO	APASEO EL GRANDE	APASEO EL GRANDE	0043, 0109, 0113, 0128, 0151, 0168, 0202, 0217, 0255, 028A, 0274, 0289, 0293, 0306, 0310, 0325, 033A, 0378, 0382, 0397, 040A, 0414, 0429, 0433, 0448, 0452, 0467, 0471, 0480, 0503, 0518, 0522, 0537, 0541, 0594, 0607, 0611, 0626, 0630, 0645, 065A, 0684, 0753, 0804, 0819, 0823, 0836, 0842, 0857, 0906, 0912, 0931, 0946, 0950, 0965, 097A, 1164	110050001



BIENESTAR

SECRETARÍA DE BIENESTAR

CLAVE DE ENTIDAD FEDERATIVA	CLAVE DE MUNICIPIO O ALCALDÍA	CLAVE DE LOCALIDAD	ENTIDAD FEDERATIVA	MUNICIPIO O ALCALDÍA	LOCALIDAD	AGEB	CLAVE DE LOCALIDAD ACTUAL (JUNIO 2021)
11	11005	110050003	GUANAJUATO	APASEO EL GRANDE	AMEXHE	0556, 0984, 0999, 1003	110050003
11	11005	110050008	GUANAJUATO	APASEO EL GRANDE	EL CASTILLO	072A, 0787, 0791, 0927, 1018, 1022	110050008
11	11005	110050021	GUANAJUATO	APASEO EL GRANDE	JOCOQUI	0560, 0880, 1037, 1041	110050021
11	11005	110050033	GUANAJUATO	APASEO EL GRANDE	OBRAJUELO	0575, 1056, 1060	110050033
11	11005	110050045	GUANAJUATO	APASEO EL GRANDE	SAN JOSÉ AGUA AZUL	0147, 0185, 019A, 0221, 0236, 0240, 0344, 0359, 0363, 0486, 0679, 0683, 0696, 0772, 1075, 108A, 1094, 1107	110050045
11	11005	110050047	GUANAJUATO	APASEO EL GRANDE	SAN PEDRO TENANGO	0700, 0715, 0861, 0876, 0895, 1111, 1126, 1130	110050047
11	11005	110050051	GUANAJUATO	APASEO EL GRANDE	SAN PEDRO TENANGO EL NUEVO	058A	110050051
11	11005	110050298	GUANAJUATO	APASEO EL GRANDE	FUENTES DE SALVANERA	0096, 0734, 0749, 0768, 1145	110050298
11	11005	110050306	GUANAJUATO	APASEO EL GRANDE	VILLAS DE LA ESTANCIA [FRACCIONAMIENTO]	115A, 1179, 1183, 1188, 1200, 1215, 122A	110050306
11	11005	110050320	GUANAJUATO	APASEO EL GRANDE	VILLAS DEL REY [FRACCIONAMIENTO]	0039	110050320
11	11006	110060001	GUANAJUATO	ATARJEA	ATARJEA	0055, 006A, 0074, 0089	110060001





BIENESTAR

SECRETARÍA DE BIENESTAR

CLAVE DE ENTIDAD FEDERATIVA	CLAVE DE MUNICIPIO O ALCALDÍA	CLAVE DE LOCALIDAD	ENTIDAD FEDERATIVA	MUNICIPIO O ALCALDÍA	LOCALIDAD	AGEB	CLAVE DE LOCALIDAD ACTUAL (JUNIO 2021)
11	11007	110070001	GUANAJUATO	CELAYA	CELAYA	0103, 0122, 0137, 0141, 0156, 0160, 0175, 018A, 0211, 0226, 0230, 025A, 0264, 0279, 0283, 0300, 0353, 0391, 0419, 0423, 0436, 0442, 0527, 0531, 0546, 0550, 0555, 057A, 064A, 0654, 0688, 0705, 071A, 0724, 0758, 0762, 0777, 0796, 0809, 0813, 0847, 0851, 0940, 0955, 096A, 0974, 0989, 0993, 1008, 1012, 1027, 1031, 1046, 1050, 1065, 107A, 1084, 1089, 1101, 1116, 1120, 1135, 114A, 1154, 1173, 1188, 1192, 1205, 121A, 122A, 1239, 1243, 1258, 1262, 1277, 1281, 1309, 1313, 1351, 1366, 1370, 1385, 139A, 1402, 1417, 1421, 1436, 1440, 1455, 146A, 1474, 1489, 1493, 1510, 1525, 153A, 1544, 1559, 1563, 1578, 1582, 1633, 1648, 1652, 1667, 1671, 1686, 1690, 1703, 1718, 1722, 1737, 1741, 1756, 1760, 1775, 1698, 1900, 1915, 192A, 1934, 1949, 1953, 1968, 1972, 1987, 1991, 2010, 2025, 2129, 2133, 2152, 2167, 2171, 2186, 2190, 2203, 2241, 2256, 2260, 2275, 228A, 2294, 2307, 2326, 2330, 2345, 2415, 242A, 2434, 2449, 2453, 2468, 2472, 2487, 2491, 2504, 2519, 2523, 2536, 2542, 2551, 2576, 2580, 2595, 2608, 2627, 2631, 2646, 2650, 2655, 267A, 2684, 2699, 2701, 2716, 2720, 2735, 274A, 2754, 2769, 2773, 2792, 2805, 2881, 2896, 2913, 2928, 2932, 2947, 3061, 3080, 3165, 317A, 3216, 3220, 3235, 324A, 3254, 3273, 3288, 3292, 3305, 331A, 3324, 3339, 3343, 3358, 3382, 3377, 3396, 3409, 3413, 3428, 3447, 3517, 3521, 3536, 3540, 3555, 356A, 3574, 3589, 3593, 3606, 3729, 3780, 3818, 3822, 3837	110070001
11	11007	110070109	GUANAJUATO	CELAYA	JUAN MARTÍN	0801, 0816, 0820, 1864, 2148, 2798, 3095, 3381, 3610	110070109
11	11007	110070143	GUANAJUATO	CELAYA	RINCÓN DE TAMAYO	0349, 088A, 0802, 0917, 1347, 178A, 1794, 1883, 203A, 2082, 2097, 210A, 2311, 2839, 2951, 2966, 2970, 2985, 3451, 3625, 363A, 3644	110070143
11	11007	110070146	GUANAJUATO	CELAYA	ROQUE	1328, 1332, 180A, 1814, 2044, 2398, 2843, 299A, 3659	110070146
11	11007	110070153	GUANAJUATO	CELAYA	SAN ELÍAS	0584, 0669	110070153
11	11007	110070154	GUANAJUATO	CELAYA	SAN ISIDRO CRESPO	0870, 0885, 185A, 3108, 3486, 3683	110070154
11	11007	110070159	GUANAJUATO	CELAYA	SAN JOSÉ DE GUANAJUATO	3201, 3470, 3485, 349A, 3878, 3682, 3687	110070159



BIENESTAR

SECRETARÍA DE BIENESTAR

CLAVE DE ENTIDAD FEDERATIVA	CLAVE DE MUNICIPIO O ALCALDÍA	CLAVE DE LOCALIDAD	ENTIDAD FEDERATIVA	MUNICIPIO O ALCALDÍA	LOCALIDAD	AGEB	CLAVE DE LOCALIDAD ACTUAL (JUNIO 2021)
11	11007	110070161	GUANAJUATO	CELAYA	SAN JUAN DE LA VEGA	0052, 0368, 0828, 2063, 3004, 3019, 3023, 3112, 3127, 3131	110070161
11	11007	110070165	GUANAJUATO	CELAYA	SAN MIGUEL OCTOPAN	0048, 0367, 0832, 1811, 2114, 2379, 2383, 2856, 2862, 2877, 3502	110070165
11	11007	110070174	GUANAJUATO	CELAYA	SANTA MARÍA DEL REFUGIO	1629, 1826, 1930, 2218, 2222, 2237, 2400, 281A, 2824, 3038, 3042, 3057, 370A, 3714	110070174
11	11007	110070185	GUANAJUATO	CELAYA	TENERÍA DEL SANTUARIO	0921, 0836, 1845, 2006, 2384, 3146, 3150, 3432	110070185
11	11007	110070250	GUANAJUATO	CELAYA	LA AURORA	3184	110070250
11	11007	110070256	GUANAJUATO	CELAYA	PRIMERA FRACCIÓN DE CRESPO (EL MOLINO)	3199, 3269, 3733, 3748, 3752	110070256
11	11007	110070258	GUANAJUATO	CELAYA	SAN ANTONIO GALLARDO	2557, 3767	110070258
11	11008	110080001	GUANAJUATO	MANUEL DOBLADO	CIUDAD MANUEL DOBLADO	0153, 037A	110080001
11	11009	110090001	GUANAJUATO	COMONFORT	COMONFORT	0057, 0061, 024A, 0254, 0286, 0305, 031A, 0343, 0358, 0382, 0377, 0408, 0413, 0432, 0447, 0502, 0521, 0540, 0555, 056A, 0574, 0610, 0625, 0697, 0714, 0729, 0786, 0780	110090001
11	11009	110090010	GUANAJUATO	COMONFORT	EMPALME ESCOBEDO	0146, 0185, 017A, 0184, 0199, 0201, 0218, 0292, 0381, 0395, 0428, 0451, 0517, 0536, 0589, 0593, 0606, 063A, 0678, 070A, 0733, 0752	110090010
11	11009	110090025	GUANAJUATO	COMONFORT	NEUTLA	0220, 0235, 0339, 0466, 0470, 0485, 049A, 0644, 0659, 0663, 0682, 0748, 0767, 0771	110090025
11	11011	110110001	GUANAJUATO	CORTAZAR	CORTAZAR	0036, 0040, 0055, 006A, 0125, 013A, 0144, 0182, 0197, 020A, 0214, 0267, 0271, 0286, 0290, 0303, 0318, 0322, 0337, 0341, 0356, 0360, 0394, 0407, 0411, 0430, 0445, 045A, 0484, 0479, 0483, 0498, 0500, 0515, 0534, 0549, 0553, 0558, 0572, 0587, 0591, 0604, 0619, 0623, 0638, 0661, 0676, 0680, 0695, 0712, 0727, 0731, 0784	110110001
11	11011	110110006	GUANAJUATO	CORTAZAR	CAÑADA DE CARACHEO	0229, 0233, 0248, 0252, 0375, 0657, 0746, 0750	110110006
11	11011	110110054	GUANAJUATO	CORTAZAR	TIERRA FRÍA	0110, 038A, 0426, 052A, 0765, 077A	110110054



BIENESTAR

SECRETARÍA DE BIENESTAR

CLAVE DE ENTIDAD FEDERATIVA	CLAVE DE MUNICIPIO O ALCALDÍA	CLAVE DE LOCALIDAD	ENTIDAD FEDERATIVA	MUNICIPIO O ALCALDÍA	LOCALIDAD	AGEB	CLAVE DE LOCALIDAD ACTUAL (JUNIO 2021)
11	11012	110120001	GUANAJUATO	CUERÁMARO	CUERÁMARO	0033, 0048, 0067, 0071, 0086, 0090, 0103, 0118, 0122, 0137, 0141, 0156, 0175, 018A, 0194, 0207, 0211, 0226, 0230, 0245, 025A, 0264, 0270, 0283, 0298, 0300, 0315, 032A, 0334, 0349, 0353, 0368, 0372, 0387, 0391, 0404, 0419, 0423, 0442, 0457, 0461, 0476, 0480, 0495, 0508, 0512, 0527, 0531, 0546, 0550, 0585, 057A, 0584	110120001
11	11013	110130001	GUANAJUATO	DOCTOR MORA	DOCTOR MORA	0098	110130001
11	11014	110140001	GUANAJUATO	DOLORES HIDALGO CUNA DE LA INDEPENDENCIA NACIONAL	DOLORES HIDALGO CUNA DE LA INDEPENDENCIA NACIONAL	0305, 031A, 0324, 0377, 0470, 0697, 0714, 0729, 0984, 0983, 1021	110140001
11	11015	110150001	GUANAJUATO	GUANAJUATO	GUANAJUATO	0054, 0069, 0073, 0088, 0105, 011A, 0124, 0139, 0143, 0158, 0182, 0177, 0181, 0196, 0209, 029A, 0302, 0317, 0321, 0336, 0340, 0355, 0374, 0389, 0444, 0459, 0497, 050A, 0514, 0529, 0533, 0567, 0571, 0586, 0660, 0675, 0800, 0815, 082A, 0834, 0849, 0853, 0868, 1033, 1245, 1368, 1372, 1527, 1531, 1654, 1669, 1673, 1688	110150001
11	11015	110150031	GUANAJUATO	GUANAJUATO	CAÑADA DE BUSTOS	0285, 0961	110150031
11	11015	110150057	GUANAJUATO	GUANAJUATO	MARFIL	0393, 043A, 0478, 0482, 0549, 0590, 0603, 0618, 0622, 0637, 0641, 0656, 068A, 075A, 0764, 0779, 0872, 0887, 0891, 0919, 0923, 0942, 0957, 1029, 1048, 1052, 1067, 1071, 1086, 1090, 1103, 1118, 1122, 1137, 1141, 1194, 1207, 1230, 1279, 1283, 1288, 1300, 1315, 1387, 1391, 1404, 1419, 1423, 1438, 1508, 1512, 1585, 157A, 1692, 1705, 171A, 1724, 1738, 1743	110150057
11	11015	110150091	GUANAJUATO	GUANAJUATO	PUENTECILLAS	1480, 1495, 164A, 1758, 1762	110150091
11	11015	110150102	GUANAJUATO	GUANAJUATO	SAN JOSÉ DE LLANOS	0894, 132A, 1334, 1560	110150102
11	11015	110150111	GUANAJUATO	GUANAJUATO	SANTA TERESA	0726, 0730, 0745, 0980, 0985, 100A, 1014, 1160, 1175, 118A, 1457, 1461, 1584, 1801, 1816, 1820, 1835, 1777, 1781, 1796	110150111
11	11015	110150115	GUANAJUATO	GUANAJUATO	LA SAUCEDA (SANTA FE DE GUADALUPE)	0976, 1809, 1813, 1828, 1832	110150115
11	11015	110150126	GUANAJUATO	GUANAJUATO	YERBABUENA	0783, 0796, 0938, 1156, 125A, 1353, 1476, 1546, 1599, 1847, 1851	110150126



BIENESTAR

SECRETARÍA DE BIENESTAR

CLAVE DE ENTIDAD FEDERATIVA	CLAVE DE MUNICIPIO O ALCALDÍA	CLAVE DE LOCALIDAD	ENTIDAD FEDERATIVA	MUNICIPIO O ALCALDÍA	LOCALIDAD	AGEB	CLAVE DE LOCALIDAD ACTUAL (JUNIO 2021)
11	11015	110150375	GUANAJUATO	GUANAJUATO	FRACCIONAMIENTO VILLAS DE GUANAJUATO	1866, 1870, 1885	110150375
11	11017	110170001	GUANAJUATO	IRAPUATO	IRAPUATO	0078, 0082, 0097, 010A, 0114, 0148, 0152, 0167, 0171, 0186, 0190, 0203, 0218, 0237, 0241, 0260, 0275, 028A, 0330, 0345, 0364, 0379, 0398, 0415, 042A, 0449, 0453, 0488, 0523, 0538, 0542, 0557, 0581, 0578, 0595, 0612, 0631, 0646, 0650, 067A, 0684, 0720, 0735, 074A, 0754, 0769, 0773, 0788, 0877, 0881, 0896, 0909, 0913, 0928, 0932, 0947, 0951, 0966, 0970, 0985, 099A, 1004, 1023, 1038, 1042, 1061, 1078, 1095, 1108, 1112, 1127, 1131, 1146, 1150, 1165, 117A, 1184, 1199, 1201, 1216, 1235, 124A, 1254, 1259, 1273, 1358, 1362, 1381, 1398, 1409, 1413, 1428, 1432, 1447, 1451, 1466, 1470, 1485, 149A, 1502, 1521, 1536, 1540, 163A, 1659, 1683, 1678, 1682, 170A, 1714, 1729, 1733, 1762, 1767, 1771, 1786, 1790, 1803, 1816, 1837, 1841, 1856, 1860, 1875, 188A, 1894, 1911, 1930, 1945, 195A, 1964, 1979, 1983, 1999, 2002, 2017, 2021, 2036, 2089, 2093, 2106, 2110, 2125, 213A, 2159, 2183, 2178, 2182, 2197, 2229, 2233, 2286, 2290, 2303, 2322, 2337, 2356, 2360, 2375, 238A, 2394, 2407, 2411, 2426, 2430, 2445, 245A, 2484, 2478, 2483, 2661, 2695, 2789, 2820, 2835, 2854, 2869, 2873, 2888, 2943, 2958, 2962, 2977	110170001
11	11017	110170061	GUANAJUATO	IRAPUATO	LA CAJA	1288	110170061
11	11017	110170062	GUANAJUATO	IRAPUATO	LA CALERA	0805, 1057, 1324, 1377, 156A, 2905, 291A	110170062
11	11017	110170068	GUANAJUATO	IRAPUATO	EL CARRIZAL GRANDE	1907, 2534, 2549, 2553, 2568, 2572, 277A, 2784, 2824	110170068
11	11017	110170069	GUANAJUATO	IRAPUATO	EL CARRIZALITO	1060	110170069
11	11017	110170081	GUANAJUATO	IRAPUATO	CUARTA BRIGADA	2248, 2816, 2939	110170081
11	11017	110170082	GUANAJUATO	IRAPUATO	CUCHICUATO	1292, 2706	110170082
11	11017	110170095	GUANAJUATO	IRAPUATO	ALDAMA	0858, 0862, 131A, 1574, 1589, 1593, 2055, 206A, 2074, 2591, 2604, 264A, 2981	110170095
11	11017	110170099	GUANAJUATO	IRAPUATO	LO DE JUÁREZ	1339, 1343, 1806, 1810, 1625, 2642	110170099
11	11017	110170137	GUANAJUATO	IRAPUATO	SAN ANTONIO EL RICO	3220	110170137



BIENESTAR

SECRETARÍA DE BIENESTAR

CLAVE DE ENTIDAD FEDERATIVA	CLAVE DE MUNICIPIO O ALCALDÍA	CLAVE DE LOCALIDAD	ENTIDAD FEDERATIVA	MUNICIPIO O ALCALDÍA	LOCALIDAD	AGEB	CLAVE DE LOCALIDAD ACTUAL (JUNIO 2021)
11	11017	110170138	GUANAJUATO	IRAPUATO	SAN CRISTÓBAL	081A, 2619, 2623, 2638	110170138
11	11017	110170161	GUANAJUATO	IRAPUATO	SAN ROQUE	0326, 2318, 2341, 2500, 2515, 252A, 2801	110170161
11	11017	110170163	GUANAJUATO	IRAPUATO	SANTA ELENA DE LA CRUZ	2040	110170163
11	11017	110170177	GUANAJUATO	IRAPUATO	TOMELOPITOS	0843, 1822, 2657	110170177
11	11017	110170181	GUANAJUATO	IRAPUATO	VALENCIANITA	2252, 2267, 2271, 2498, 2712, 2727, 2731, 2746, 2750, 2765	110170181
11	11018	110180001	GUANAJUATO	JARAL DEL PROGRESO	JARAL DEL PROGRESO	0075, 008A, 0094, 0107, 0111, 0126, 015A, 0183, 0198, 0215, 022A, 0234, 0249, 0253, 0291, 0304, 0357, 0361, 0376, 0395, 0431, 0446, 0450, 047A, 0484, 0498, 0501, 0516	110180001
11	11018	110180030	GUANAJUATO	JARAL DEL PROGRESO	SANTIAGO CAPITIRO	0164, 0179, 0200, 0268, 0287, 0319, 0323, 0338, 0408, 0520, 0535	110180030
11	11018	110180035	GUANAJUATO	JARAL DEL PROGRESO	VICTORIA DE CORTAZAR	0130, 0145, 0272, 0342, 0412, 0427, 0465	110180035
11	11019	110190068	GUANAJUATO	JERÉCUARO	PURUAGUA	0176, 0180, 0316	110190068
11	11020	110200001	GUANAJUATO	LEÓN	LEÓN DE LOS ALDAMA	0092, 0105, 011A, 0124, 0139, 0143, 0158, 0162, 0177, 0181, 0196, 0213, 0228, 0232, 0251, 0266, 0270, 0285, 029A, 0302, 0317, 0336, 0340, 0355, 036A, 0374, 0389, 0393, 0406, 0410, 0425, 043A, 0444, 0459, 0463, 0478, 0482, 0487, 050A, 0514, 0529, 0533, 0548, 0552, 0567, 0571, 0586, 0590, 0603, 0618, 0622, 0637, 0641, 0656, 0675, 068A, 0694, 0707, 0711, 0726, 0730, 0745, 075A, 0764, 0779, 0785, 0798, 0800, 0815, 082A, 0834, 0849, 0853, 0868, 0872, 0887, 0980, 0995, 100A, 1014, 1029, 1048, 1052, 1067, 1071, 1090, 1122, 1137, 1141, 1156, 1175, 118A, 1226, 1230, 125A, 1264, 1279, 1283, 1296, 1300, 1315, 132A, 1349, 1353, 1372, 1387, 1391, 1404, 1419, 1423, 1438, 1457, 1461, 1476, 1495, 1512, 1531, 1546, 1560, 1565, 157A, 1599, 1601, 1616, 1620, 1635, 164A, 1654, 1669, 1673, 1688, 1692, 1705, 171A, 1724, 1739, 1743, 1762, 1777, 1781, 1796, 1813, 1832, 1847, 1851, 1866, 1870, 189A, 1902, 1917, 1921, 1936, 1940, 196A, 1974, 1989, 1993, 2008, 2027, 2031, 2046, 2050, 2065, 2101, 2116, 2120, 2135, 214A, 2154, 2169, 2173, 2188, 2192, 2205, 221A, 2243, 2262, 2277, 2281, 2296, 2309, 2313, 2328, 2332, 2347, 2351, 2366, 2370, 2385, 239A, 2402, 2417, 2421, 2436, 2440, 2455, 246A, 2474, 2489, 2493, 2506, 2510, 2525, 253A, 2544, 2569, 2563, 2578, 2582, 2597, 260A, 2614, 2629, 2633, 2648, 2652, 2667, 2671, 2686, 2690, 2703, 2718, 2722, 2737, 2741, 2756, 2760, 2775, 278A, 2794, 2811, 2826, 2845, 285A, 2864, 2883, 2898, 2900, 2915, 292A, 2934, 2949, 2953, 2968, 2972, 2987, 2991, 3006, 3010, 3025, 303A, 3044, 3059, 3063, 3078, 3082, 3097, 310A, 3114, 3133, 3148, 3152, 3167, 3171, 3186, 3203, 3218, 3222, 3241, 3256, 3260, 3275, 328A, 3294, 3307, 3311, 3326, 3330, 3345, 335A, 3364, 3379, 3383, 3398, 3400, 3415, 342A, 3434, 3449, 3453, 3468, 3472, 3487, 3504, 3519, 3523, 3538, 3542, 3557, 3561, 3576, 3580, 3595, 3608, 3612, 3627, 3631, 3650,	110200001





BIENESTAR

SECRETARÍA DE BIENESTAR

CLAVE DE ENTIDAD FEDERATIVA	CLAVE DE MUNICIPIO O ALCALDÍA	CLAVE DE LOCALIDAD	ENTIDAD FEDERATIVA	MUNICIPIO O ALCALDÍA	LOCALIDAD	AGEB	CLAVE DE LOCALIDAD ACTUAL (JUNIO 2021)
						367A, 3699, 374A, 3769, 3773, 3788, 3792, 381A, 382A, 3839, 3843, 3858, 3862, 3877, 3898, 3909, 3913, 3928, 3932, 3947, 3951, 3966, 3970, 3985, 399A, 400A, 4019, 4023, 4036, 4042, 4061, 4108, 4112, 4127, 4131, 4148, 4150, 4165, 417A, 418A, 4199, 4201, 4216, 4220, 4235, 424A, 428A, 4269, 4273, 4288, 4292, 4305, 431A, 432A, 4377, 4381, 4396, 4409, 4428, 4432, 4447, 4451, 4466, 4470, 4485, 449A, 4502, 4517, 4521, 4536, 4540, 4555, 456A, 457A, 4589, 4593, 4606, 4610, 4625, 463A, 464A, 4650, 4663, 4678, 4682, 4697, 470A, 471A, 4729, 4733, 4748, 4752, 4767, 4771, 4786, 4790, 4803, 4818, 4822, 4837, 4841, 4856, 4875, 488A, 489A, 4907, 4911, 4926, 4930, 4945, 495A, 498A, 4979, 4983, 4998, 5002, 5017, 5021, 5036, 5040, 5055, 508A, 507A, 5089, 5093, 5106, 513A, 514A, 5159, 5163, 5182, 5197, 520A, 5287, 5271, 5286, 5290, 5303, 5318, 5322, 5337, 5341, 5356, 5360, 5375, 538A, 539A, 5407, 5411, 5426, 5445, 545A, 546A, 5479, 5483, 5498, 5500, 552A, 553A, 5549, 5553, 5572, 5587, 5591, 560A, 5619, 5623, 5636, 5642, 5657, 5661, 5676, 5680, 5695, 5708, 5712, 5727, 5731, 5750, 5755, 577A, 578A, 5799, 5801, 5816, 5835, 584A, 585A, 5869, 5873, 5888, 5892, 5905, 591A, 5939, 5943, 5958, 5962, 5977, 5981, 5996, 6000, 6015, 602A, 6049, 6053, 6068, 6072, 6087, 6091, 610A, 6161, 6176, 6180, 6195, 6208, 6212, 6227, 6231, 6246, 6250, 6265, 627A, 628A, 6320, 6335, 634A, 635A, 6369, 6373, 6388, 6392, 6405, 641A, 642A, 6439, 6443, 6458, 6462, 6477, 6481, 6496, 6509, 6528, 6532, 6547, 6551, 6566, 6570, 6585, 659A, 6602, 6617, 6621, 6636, 6640, 6655, 666A, 667A, 6689, 6693, 6706, 6710, 6725, 6759, 6763, 6778, 6782, 6890, 6903, 6955, 6960, 6975, 698A, 699A, 7009, 7013, 7028, 7032, 7047, 7051, 7066, 7070, 7085, 709A, 7102, 7117, 7121, 7136, 7140, 7155, 718A, 7193, 7206, 7210, 7225, 723A, 7297, 730A, 731A, 7329, 7333, 7348, 7352, 7367, 7371, 7386, 7390, 7403, 7418, 7422, 7437, 7441, 7456, 7460, 7475, 748A, 749A, 7507, 7579, 7583, 7598, 7600, 7615, 762A, 763A, 7649, 7653, 7666, 7672, 7687, 7691, 770A, 7719, 7723, 7738, 7742, 7757, 7761, 7776, 7780, 7795, 7808	
11	11020	110200263	GUANAJUATO	LEÓN	ALFARO	7812	110200263
11	11020	110200317	GUANAJUATO	LEÓN	DUARTE	0919, 3655, 3605, 4343, 4356, 4362, 5110, 5125, 5214, 5229, 5233, 5248, 5252, 717A, 7180, 7511, 7526	110200317
11	11020	110200358	GUANAJUATO	LEÓN	LOZA DE LOS PADRES	3701, 7530, 7545	110200358
11	11020	110200401	GUANAJUATO	LEÓN	PLAN DE AYALA (SANTA ROSA)	0923, 5829, 6833, 6848, 6867, 755A, 756A	110200401
11	11020	110200413	GUANAJUATO	LEÓN	LOS RAMÍREZ	7827, 7831	110200413
11	11020	110200429	GUANAJUATO	LEÓN	SAN FRANCISCO DE DURÁN (SAN AGUSTÍN DEL MIRASOL)	7846	110200429
11	11020	110200451	GUANAJUATO	LEÓN	SAN JUAN DE ABAJO	6298, 6301, 6886	110200451



BIENESTAR

SECRETARÍA DE BIENESTAR

CLAVE DE ENTIDAD FEDERATIVA	CLAVE DE MUNICIPIO O ALCALDÍA	CLAVE DE LOCALIDAD	ENTIDAD FEDERATIVA	MUNICIPIO O ALCALDÍA	LOCALIDAD	AGEB	CLAVE DE LOCALIDAD ACTUAL (JUNIO 2021)
11	11020	110200452	GUANAJUATO	LEÓN	SAN JUAN DE OTATES	5568, 5746, 6119, 6123, 6138, 673A, 6744, 7244, 7259	110200452
11	11020	110200458	GUANAJUATO	LEÓN	SAN NICOLAS DE LOS GONZÁLEZ	6316	110200458
11	11020	110200464	GUANAJUATO	LEÓN	ÁLVARO OBREGÓN (SANTA ANA DEL CONDE)	3716, 5924, 6871	110200464
11	11020	110201256	GUANAJUATO	LEÓN	COLONIA LATINOAMERICANA	7850	110201256
11	11020	110201289	GUANAJUATO	LEÓN	SANTA ANA	7865	110201289
11	11021	110210001	GUANAJUATO	MOROLEÓN	MOROLEÓN	0028, 0051, 0068, 008A, 0102, 0117, 0193, 0208, 0210, 0225, 023A, 0244, 0259, 0263, 0278, 0282, 0287, 030A, 0329, 0333, 0348, 0352, 0371, 0388, 0390, 0403, 0422, 0437, 0441, 0456, 0460, 0475, 048A, 0484, 0507, 0511, 0526, 0530, 0545, 055A, 056A, 0579, 0583, 0598, 0615, 062A, 0634, 0649, 0668, 0672, 0687, 0691, 0704, 0718, 0723, 0738, 0742, 0757, 0761, 0776, 0780, 0795, 0808, 0812, 0827, 0831, 0846	110210001
11	11022	110220001	GUANAJUATO	OCAMPO	OCAMPO	0152, 0237, 0241	110220001
11	11023	110230001	GUANAJUATO	PÉNJAMO	PÉNJAMO	022A, 023A, 0249, 0253, 0268, 0272, 0287, 0291, 0323, 0338, 0342, 0357, 0361, 0380, 0395, 0448, 0450, 0465, 047A, 048A, 0499, 0601, 0516, 0520, 0536, 054A, 055A, 0569, 0573, 0588, 0624, 0639, 0658, 0662, 0713, 0732, 0747, 0751	110230001
11	11023	110230148	GUANAJUATO	PÉNJAMO	LAGUNA LARGA DE CORTÉS	0378, 0605, 0677, 0681, 0696	110230148
11	11023	110230210	GUANAJUATO	PÉNJAMO	ESTACIÓN PÉNJAMO	0592, 061A, 0709, 0728, 0766	110230210
11	11023	110230288	GUANAJUATO	PÉNJAMO	SANTA ANA PACUECO	0408, 0412, 0427, 0431	110230288
11	11024	110240001	GUANAJUATO	PUEBLO NUEVO	PUEBLO NUEVO	0053, 0087	110240001
11	11025	110250001	GUANAJUATO	PURÍSIMA DEL RINCÓN	PURÍSIMA DE BUSTOS	0101, 0120, 0135, 0154, 0169, 0188, 0205, 021A, 0239, 0258, 0309, 0313, 0328, 0347, 0366, 0385, 0402, 0417	110250001
11	11025	110250034	GUANAJUATO	PURÍSIMA DEL RINCÓN	SAN BERNARDO	0508, 0510	110250034
11	11025	110250155	GUANAJUATO	PURÍSIMA DEL RINCÓN	MONTE GRANDE	0526, 053A	110250155
11	11026	110260001	GUANAJUATO	ROMITA	ROMITA	0170	110260001



BIENESTAR

SECRETARÍA DE BIENESTAR

CLAVE DE ENTIDAD FEDERATIVA	CLAVE DE MUNICIPIO O ALCALDÍA	CLAVE DE LOCALIDAD	ENTIDAD FEDERATIVA	MUNICIPIO O ALCALDÍA	LOCALIDAD	AGEB	CLAVE DE LOCALIDAD ACTUAL (JUNIO 2021)
11	11027	110270001	GUANAJUATO	SALAMANCA	SALAMANCA	0106, 0125, 013A, 0144, 0163, 0178, 0182, 020A, 0214, 0318, 0322, 0337, 0407, 0445, 0464, 0479, 0515, 0587, 0591, 0604, 0619, 0623, 0638, 0842, 0857, 0661, 0695, 0708, 0712, 0727, 0731, 0748, 0750, 0785, 077A, 0789, 0801, 0816, 0820, 0835, 084A, 0854, 0889, 0873, 0888, 0892, 0905, 091A, 0924, 0943, 0958, 0977, 102A, 1034, 1049, 1053, 1088, 1072, 1087, 1091, 1104, 1119, 1142, 1157, 1181, 1176, 1195, 1208, 1212, 1231, 1246, 1250, 1265, 127A, 1284, 1335, 1373, 1388, 1392, 1439, 1443, 1458, 1462, 1477, 1481, 1496, 1509, 1513, 1528, 1532, 1547, 1551, 1570, 1585, 159A, 1602, 1617, 1621, 1636, 1640, 1744, 1758, 1763, 1778, 1833	110270001
11	11027	110270043	GUANAJUATO	SALAMANCA	CÁRDENAS	0290	110270043
11	11027	110270046	GUANAJUATO	SALAMANCA	CERRO GORDO (SAN RAFAEL)	1000, 1015, 1123, 1138, 1320, 1354, 1369, 1405, 141A	110270046
11	11027	110270087	GUANAJUATO	SALAMANCA	LOMA PELADA	052A, 1829	110270087
11	11027	110270089	GUANAJUATO	SALAMANCA	LA LUZ (LA CAL)	0159, 0252	110270089
11	11027	110270110	GUANAJUATO	SALAMANCA	LOS PRIETOS (EL CAJÓN)	0996, 1762, 1797, 180A, 1814	110270110
11	11027	110270135	GUANAJUATO	SALAMANCA	SAN JOSÉ TEMASCATÍO	0876, 0880, 1424, 1655	110270135
11	11027	110270161	GUANAJUATO	SALAMANCA	VALTIERRILLA	0360, 0375, 038A, 039A, 1693, 1706, 1710, 1725, 173A	110270161
11	11027	110270581	GUANAJUATO	SALAMANCA	FRACCIONAMIENTO VILLA SALAMANCA 400	0498, 0500	110270581
11	11027	110270594	GUANAJUATO	SALAMANCA	FRACCIONAMIENTO BARLOVENTO	1848	110270594
11	11027	110270606	GUANAJUATO	SALAMANCA	ARBOLEDAS CIUDAD BAJÍO	0303, 0341, 0356	110270606
11	11028	110280001	GUANAJUATO	SALVATIERRA	SALVATIERRA	0103, 0122, 0137, 0141, 0226, 0230, 0368, 0387, 0391, 0419, 0423, 0495, 0500, 0512, 0527, 0531, 0565, 057A, 0584, 0588, 0601, 0668, 0673, 0688, 0788, 0777, 0781, 0796, 0809, 0813, 0828, 0832, 0851, 0866, 0855, 0993, 1008, 1012, 1031, 1046, 1065, 107A, 1099, 1135, 1159, 1262, 1277, 1281, 1296, 1347, 1351, 1370, 1385, 1402, 1417, 1421, 1436, 1440, 1455, 1578, 1690, 1703, 1718, 1722, 1737, 1741, 1756, 1760, 1775, 1794, 1807, 1811, 1826	110280001



BIENESTAR

SECRETARÍA DE BIENESTAR

CLAVE DE ENTIDAD FEDERATIVA	CLAVE DE MUNICIPIO O ALCALDÍA	CLAVE DE LOCALIDAD	ENTIDAD FEDERATIVA	MUNICIPIO O ALCALDÍA	LOCALIDAD	AGEB	CLAVE DE LOCALIDAD ACTUAL (JUNIO 2021)
11	11028	110280013	GUANAJUATO	SALVATIERRA	CUPAREO	0052, 0404, 0870, 0885, 1115, 1582, 1830	110280013
11	11028	110280031	GUANAJUATO	SALVATIERRA	MARAVATÍO DEL ENCINAL	0438, 0442, 0654, 0762, 096A, 1120, 1224, 146A, 1845	110280031
11	11028	110280048	GUANAJUATO	SALVATIERRA	EL SABINO	0283, 0476, 0480, 0816, 0724, 088A, 0902, 1027, 1173, 1188, 1474, 1489, 1493, 1567, 180A	110280048
11	11028	110280058	GUANAJUATO	SALVATIERRA	SAN NICOLÁS DE LOS AGUSTINOS	0300, 0315, 032A, 033A, 1506, 1510, 1525, 1533, 1648, 1652, 1667, 1671	110280058
11	11028	110280060	GUANAJUATO	SALVATIERRA	SAN PEDRO DE LOS NARANJOS	0194, 0705, 071A, 0917, 0921, 0989, 1050, 114A, 1154, 1258, 1332, 153A, 1644, 1886	110280060
11	11028	110280064	GUANAJUATO	SALVATIERRA	URIREO	0349, 0353, 0546, 0550, 0620, 0635, 064A, 0739, 0743, 0936, 0940, 1101, 1192, 1205, 121A, 1309, 1313, 1326, 139A, 1559, 1563, 1614, 1629, 178A, 1864, 1878, 1883, 1898, 1900	110280064
11	11029	110290001	GUANAJUATO	SAN DIEGO DE LA UNIÓN	SAN DIEGO DE LA UNIÓN	0153, 0204, 0261	110290001
11	11029	110290103	GUANAJUATO	SAN DIEGO DE LA UNIÓN	SAN JUAN PAN DE ARRIBA	0238	110290103
11	11030	110300001	GUANAJUATO	SAN FELIPE	SAN FELIPE	0436, 0440, 060A	110300001
11	11030	110300120	GUANAJUATO	SAN FELIPE	LAGUNA DE GUADALUPE	0578, 0582, 0703, 0756, 0826	110300120
11	11030	110300211	GUANAJUATO	SAN FELIPE	SAN BARTOLO DE BERRIOS	0474, 0489, 0493	110300211
11	11031	110310001	GUANAJUATO	SAN FRANCISCO DEL RINCÓN	SAN FRANCISCO DEL RINCÓN	0024, 0039, 0043, 0058, 0082, 0113, 0147, 0151, 0185, 019A, 0202, 0217, 0221, 0236, 0240, 0255, 026A, 0289, 0293, 0306, 0310, 0325, 033A, 0344, 0358, 0363, 0378, 0382, 0397, 040A, 0414, 0429, 0433, 0448, 0452, 0467, 0471, 0486, 0490, 0503, 0518, 0522, 0537	110310001
11	11031	110310032	GUANAJUATO	SAN FRANCISCO DEL RINCÓN	EL MAGUEY	0132, 0541	110310032
11	11031	110310061	GUANAJUATO	SAN FRANCISCO DEL RINCÓN	SAN CRISTÓBAL (EL CERRITO)	0556	110310061
11	11031	110310065	GUANAJUATO	SAN FRANCISCO DEL RINCÓN	SAN IGNACIO DE HIDALGO	0560, 0575	110310065
11	11033	110330001	GUANAJUATO	SAN LUIS DE LA PAZ	SAN LUIS DE LA PAZ	0264, 0438, 0692, 0724, 0993	110330001
11	11033	110330110	GUANAJUATO	SAN LUIS DE LA PAZ	MISIÓN DE CHICHIMECAS	0387, 0739, 0828, 1027, 1031	110330110
11	11034	110340001	GUANAJUATO	SANTA CATARINA	SANTA CATARINA	0064	110340001





BIENESTAR

SECRETARÍA DE BIENESTAR

CLAVE DE ENTIDAD FEDERATIVA	CLAVE DE MUNICIPIO O ALCALDÍA	CLAVE DE LOCALIDAD	ENTIDAD FEDERATIVA	MUNICIPIO O ALCALDÍA	LOCALIDAD	AGEB	CLAVE DE LOCALIDAD ACTUAL (JUNIO 2021)
11	11035	110350001	GUANAJUATO	SANTA CRUZ DE JUVENTINO ROSAS	JUVENTINO ROSAS	0057, 0061, 0076, 0095, 0112, 0127, 0150, 017A, 0189, 0201, 0216, 0220, 0235, 024A, 0254, 0269, 0273, 0292, 0305, 031A, 0324, 0339, 0343, 0358, 0382, 0377, 0381, 0386, 0408, 0428, 0432, 0447, 0451, 049A, 0502, 0517, 0521, 0536, 0574, 0589, 0593, 0606, 0610, 0625, 063A, 0644, 0678, 0682, 0697, 070A, 0714, 0729, 0787, 0771, 0780, 0803, 0818, 0875	110350001
11	11035	110350047	GUANAJUATO	SANTA CRUZ DE JUVENTINO ROSAS	POZOS	0748, 0822, 0837, 0856	110350047
11	11035	110350053	GUANAJUATO	SANTA CRUZ DE JUVENTINO ROSAS	RINCÓN DE CENTENO	0752, 0907	110350053
11	11035	110350075	GUANAJUATO	SANTA CRUZ DE JUVENTINO ROSAS	SANTIAGO DE CUENDA	0108, 0146, 0466, 0470, 0485, 056A, 0733, 0786, 0860, 088A, 0894	110350075
11	11036	110360001	GUANAJUATO	SANTIAGO MARAVATIO	SANTIAGO MARAVATIO	0035, 004A, 0054, 0069, 0073, 0088, 0092, 0105, 0124, 0139	110360001
11	11037	110370001	GUANAJUATO	SILAO DE LA VICTORIA	SILAO DE LA VICTORIA	0047, 0051, 0066, 0070, 0085, 009A, 0102, 0206, 0210, 0225, 023A, 0263, 0278, 0282, 0297, 030A, 0314, 0329, 0333, 0403, 0418, 0422, 0456, 0530, 0545, 055A, 0564, 0579, 0583, 0598, 0600, 0615, 062A, 0634, 0649, 0653, 0691, 0704, 0719, 0723, 0742, 0757, 0781, 0795, 0827, 087A, 0899, 1083, 1100	110370001
11	11037	110370004	GUANAJUATO	SILAO DE LA VICTORIA	LA ALDEA	0155, 0884	110370004
11	11037	110370006	GUANAJUATO	SILAO DE LA VICTORIA	BAJÍO DE BONILLAS	0244, 0269, 0371, 0386, 0441, 0475, 046A, 0494, 0507, 0511, 0568, 0776, 0808, 0812, 094A, 0954, 0969, 0973, 0988, 0992, 1007, 1026	110370006
11	11037	110370019	GUANAJUATO	SILAO DE LA VICTORIA	COECILLO	0140, 0460, 0526, 0935, 105A	110370019
11	11037	110370022	GUANAJUATO	SILAO DE LA VICTORIA	COLONIAS NUEVO MÉXICO	0348, 0352, 0367, 1030, 1045	110370022
11	11037	110370024	GUANAJUATO	SILAO DE LA VICTORIA	COMANJILLA	0672, 1064, 1078	110370024
11	11037	110370031	GUANAJUATO	SILAO DE LA VICTORIA	CHICHIMEQUILLAS	1115	110370031
11	11037	110370066	GUANAJUATO	SILAO DE LA VICTORIA	NÁPOLES	112A	110370066
11	11037	110370091	GUANAJUATO	SILAO DE LA VICTORIA	LOS RODRÍGUEZ	0587, 0901, 0916, 0920	110370091
11	11037	110370191	GUANAJUATO	SILAO DE LA VICTORIA	FRANCO	0831, 0846, 1098	110370191
11	11037	110370379	GUANAJUATO	SILAO DE LA VICTORIA	SAN ANTONIO TEXAS	1134, 1149	110370379



BIENESTAR

SECRETARÍA DE BIENESTAR

CLAVE DE ENTIDAD FEDERATIVA	CLAVE DE MUNICIPIO O ALCALDÍA	CLAVE DE LOCALIDAD	ENTIDAD FEDERATIVA	MUNICIPIO O ALCALDÍA	LOCALIDAD	AGEB	CLAVE DE LOCALIDAD ACTUAL (JUNIO 2021)
11	11039	110390001	GUANAJUATO	TARIMORO	TARIMORO	0037, 0107, 0130, 0145, 015A, 0164, 0179, 0183, 0198, 0215, 022A, 0234, 0253, 0268, 0272, 0287, 0291, 0304, 0319, 0323, 0342, 0357, 0361, 0376, 0395, 0408, 0412, 0427, 0431, 047A, 0501	110390001
11	11039	110390022	GUANAJUATO	TARIMORO	LA MONCADA	0111, 0126, 0338, 0446, 0450, 0465, 0499	110390022
11	11040	110400001	GUANAJUATO	TIERRA BLANCA	TIERRA BLANCA	0076, 0080, 0095, 0108, 0112, 0127, 0131, 0148, 0150, 0185, 017A	110400001
11	11041	110410001	GUANAJUATO	URIANGATO	URIANGATO	0020, 0069, 0082, 0105, 011A, 0124, 0139, 0143, 0158, 0162, 0177, 0181, 0196, 0209, 0213, 0228, 0232, 0247, 0251, 0266, 029A, 0302, 0317, 0321, 0340, 0355, 036A, 0389, 0393, 0408, 0410, 0425, 043A, 0444, 0463, 0482, 0497, 050A, 0514, 0529, 0533, 0548, 0552, 0567, 0571, 0586, 0590, 0603, 0618, 0622, 0641, 0656, 0660, 068A, 0694, 0707, 0711, 0726, 0730, 0745, 075A, 0784, 0783, 0798, 0800, 0815, 082A, 0834, 0849, 0853, 0866, 0872, 0887, 0891, 0904, 0918, 0923	110410001
11	11042	110420001	GUANAJUATO	VALLE DE SANTIAGO	VALLE DE SANTIAGO	0253, 0297, 030A, 0367, 0371, 0437, 0526, 055A, 0719, 094A	110420001
11	11042	110420043	GUANAJUATO	VALLE DE SANTIAGO	LAS JÍCAMAS	0545	110420043
11	11042	110420050	GUANAJUATO	VALLE DE SANTIAGO	MAGDALENA DE ARACEO	0441, 0456	110420050
11	11042	110420086	GUANAJUATO	VALLE DE SANTIAGO	RINCÓN DE PARANGUEO	0901	110420086
11	11044	110440001	GUANAJUATO	VILLAGRÁN	VILLAGRÁN	0058, 0075, 008A, 0094, 015A, 0184, 0179, 0183, 0200, 0215, 022A, 0234, 0249, 0272, 0287, 0319, 0323, 0338, 0342, 0357, 0376, 0380, 0395, 0412	110440001
11	11044	110440023	GUANAJUATO	VILLAGRÁN	MEXICANOS	0060, 0253	110440023
11	11044	110440042	GUANAJUATO	VILLAGRÁN	SANTA ROSA	0304, 0361, 0408	110440042
11	11044	110440043	GUANAJUATO	VILLAGRÁN	SARABIA	0107, 0111, 0145, 0198, 0291	110440043
11	11044	110440261	GUANAJUATO	VILLAGRÁN	FRACCIONAMIENTO PRADERAS DE LA VENTA	0427	110440261
11	11044	110440268	GUANAJUATO	VILLAGRÁN	FRACCIONAMIENTO REHILETE	0431, 0446, 0450, 0465	110440268
11	11045	110450001	GUANAJUATO	XICHÚ	XICHÚ	0091, 0119, 0138, 0142, 0157, 0181, 0176, 0180, 0185	110450001



BIENESTAR

SECRETARÍA DE BIENESTAR

CLAVE DE ENTIDAD FEDERATIVA	CLAVE DE MUNICIPIO O ALCALDÍA	CLAVE DE LOCALIDAD	ENTIDAD FEDERATIVA	MUNICIPIO O ALCALDÍA	LOCALIDAD	AGEB	CLAVE DE LOCALIDAD ACTUAL (JUNIO 2021)
11	11046	110460001	GUANAJUATO	YURIRIA	YURIRIA	0192, 0205, 021A, 0224, 0239, 0243, 0258, 0262, 0296, 0347, 0351, 0366, 0370, 0385, 038A, 0402, 0417, 0455, 046A, 0559, 0578, 0582, 0597, 060A, 0686, 0690, 0703, 0718, 0722, 0737, 0741, 0756, 0780, 0775, 0830, 0845, 085A, 0898, 0900, 0915, 092A, 0934, 0949, 0953, 0988, 1025, 1044, 1059, 1063, 1078, 1082, 1114, 1171, 1185, 1190, 1203, 1218, 1222	110460001
11	11046	110460009	GUANAJUATO	YURIRIA	LA CALERA	0440, 0563, 078A, 0872, 110A, 1237, 1241	110460009
11	11046	110460012	GUANAJUATO	YURIRIA	CERANO (SAN JUAN CERANO)	014A, 0169, 0277, 0281, 0309, 0313, 0328, 0332, 0474, 0489, 0493, 0506, 0510, 0525, 0544, 0529, 0533, 0548, 0652, 0794, 0807, 0811, 0826, 0879, 0987, 1097, 1129, 1133, 1148, 1152, 1167, 1256, 1260	110460012
11	11046	110460075	GUANAJUATO	YURIRIA	SAN PABLO CASACUARÁN	0173, 0188, 0421, 0436, 0614, 0863, 1006, 1010, 1275	110460075



BIENESTAR

SECRETARÍA DE BIENESTAR

12	12001	120010001	GUERRERO	ACAPULCO DE JUÁREZ	ACAPULCO DE JUÁREZ	0034, 0049, 0053, 0091, 0104, 0231, 0246, 0250, 027A, 0316, 0389, 0405, 0443, 0458, 0477, 0496, 0513, 0528, 0814, 0852, 0890, 0903, 0956, 0975, 0994, 1013, 1028, 1032, 1155, 1189, 1244, 1259, 1263, 1278, 1282, 1297, 130A, 1314, 1333, 1348, 1367, 1371, 1386, 1437, 1441, 148A, 1484, 1511, 1526, 1583, 1615, 162A, 1648, 1653, 1668, 1672, 1687, 1761, 1812, 1827, 1850, 1864, 1899, 2063, 2096, 2100, 2115, 2187, 2191, 2204, 2219, 2223, 2238, 2242, 2257, 2261, 2276, 2308, 2312, 2331, 2346, 2350, 2365, 237A, 2384, 2399, 2401, 2416, 2420, 2435, 2454, 2468, 2473, 2488, 2492, 2505, 251A, 2524, 2539, 2543, 2558, 2562, 2577, 2581, 2596, 2608, 2613, 2628, 2632, 2647, 2651, 2670, 2685, 269A, 2702, 2721, 2736, 2740, 2755, 276A, 2774, 2789, 2793, 2806, 2810, 2825, 283A, 2844, 2859, 2863, 2878, 2882, 2897, 290A, 2914, 2929, 2933, 2967, 2971, 2986, 2990, 3005, 301A, 3024, 3039, 3043, 3058, 3062, 3077, 3081, 3095, 3128, 3132, 3147, 3151, 3166, 3170, 3185, 3202, 3217, 3221, 3236, 3240, 3255, 326A, 3274, 3289, 3306, 3310, 3325, 333A, 3344, 3359, 3363, 3378, 3382, 3397, 3414, 3429, 3433, 3452, 3467, 3471, 3486, 3490, 3503, 3518, 3522, 3537, 3541, 3556, 3560, 3575, 358A, 3594, 3607, 3611, 3626, 3630, 3645, 365A, 3678, 3683, 3698, 3700, 3715, 372A, 3734, 3749, 3753, 3768, 3772, 3787, 3791, 3804, 3819, 3838, 3861, 3876, 3880, 3895, 3912, 3927, 3931, 3946, 3950, 3965, 397A, 3998, 4016, 4126, 4130, 4145, 415A, 4184, 4179, 4183, 4198, 4200, 4215, 422A, 423A, 4249, 4253, 4268, 4272, 4287, 4304, 4319, 4323, 4338, 4342, 4361, 4376, 4380, 4395, 4412, 4427, 4431, 4446, 4450, 4465, 447A, 4501, 4516, 4520, 454A, 4554, 4573, 4588, 4592, 4605, 461A, 4624, 4639, 4643, 4658, 4677, 4681, 4696, 4709, 4713, 4728, 4732, 4747, 4766, 4770, 479A, 4802, 4817, 4821, 4836, 4840, 4855, 486A, 4874, 4889, 4893, 4908, 4910, 493A, 4944, 4959, 4963, 4978, 4982, 4997, 5001, 5020, 5035, 504A, 5054, 5088, 5073, 5088, 5092, 5105, 511A, 5124, 5139, 5143, 5158, 5162, 5196, 5209, 5228, 5232, 5285, 529A, 5302, 5317, 5321, 5338, 5340, 5355, 536A, 5374, 5389, 5393, 5406, 5410, 5425, 543A, 5444, 5459, 5483, 5478, 5482, 5497, 550A, 5514, 5529, 5533, 5548, 5552, 5567, 5571, 5586, 5590, 5603, 5618, 5622, 5637, 5641, 5656, 5660, 5675, 568A, 5694, 5707, 5711, 5726, 5730, 575A, 5764, 5779, 5783, 5798, 5800, 5815, 582A, 5834, 5849, 5853, 5868, 5872, 5887, 5891, 5904, 5919, 5923, 5942, 5957, 5961, 5976, 5980, 5995, 600A, 6014, 6033, 6048, 6052, 6071, 6090, 6103, 6118, 6122, 6137, 6141, 6158, 6160, 6175, 618A, 6194, 6207, 6211, 6226, 6230, 6245, 6264, 6279, 6283, 6298, 6300, 6315, 632A, 6334, 6349, 6353, 6368, 6372, 6387, 6391, 6404, 6419, 6438, 6442, 6457, 6461, 6476, 6480, 6495, 6508, 6512, 6527, 6531, 6550, 6565, 657A, 6584, 6599, 6616, 6620, 6635, 6654, 6669, 6673, 6688, 6692, 6705, 671A, 6724, 6739, 6743, 6758, 6782, 6777, 6781, 6796, 6809, 6813, 6828, 6832, 6847, 6851, 6866, 6870, 6885, 689A, 6902, 6917, 6921, 6936, 6940, 6955, 696A, 6974, 6989, 6993, 7008, 7012, 7027, 7031, 7046, 7050, 7099, 7101, 7116, 7120, 7154, 7169, 7173, 7186, 7192, 7205	120010001
12	12001	120010081	GUERRERO	ACAPULCO DE JUÁREZ	AMATILLO	4751, 6548	120010081
12	12001	120010110	GUERRERO	ACAPULCO DE JUÁREZ	KILÓMETRO 30	1738, 1742, 1757, 4041, 4056, 4060	120010110



BIENESTAR

SECRETARÍA DE BIENESTAR

CLAVE DE ENTIDAD FEDERATIVA	CLAVE DE MUNICIPIO O ALCALDÍA	CLAVE DE LOCALIDAD	ENTIDAD FEDERATIVA	MUNICIPIO O ALCALDÍA	LOCALIDAD	AGEB	CLAVE DE LOCALIDAD ACTUAL (JUNIO 2021)
12	12001	120010128	GUERRERO	ACAPULCO DE JUÁREZ	LOS ÓRGANOS DE JUAN R. ESCUDERO	0551, 0566	120010128
12	12001	120010153	GUERRERO	ACAPULCO DE JUÁREZ	SAN ISIDRO GALLINERO (EL GALLINERO)	0532, 0547	120010153
12	12001	120010158	GUERRERO	ACAPULCO DE JUÁREZ	SAN PEDRO LAS PLAYAS	5251, 5266, 5270, 625A, 6423, 6601, 664A, 7065, 707A, 7084	120010158
12	12001	120010166	GUERRERO	ACAPULCO DE JUÁREZ	TRES PALOS	1795, 4075, 408A	120010166
12	12001	120010167	GUERRERO	ACAPULCO DE JUÁREZ	TUNCINGO	0068, 0087, 0382	120010167
12	12001	120010173	GUERRERO	ACAPULCO DE JUÁREZ	XALTIANGUIS	1704, 1719, 1723, 4094, 4107, 4111	120010173
12	12002	120020001	GUERRERO	AHUACUOTZINGO	AHUACUOTZINGO	0243, 0332, 0347, 0351, 0366	120020001
12	12003	120030001	GUERRERO	AJUCHITLÁN DEL PROGRESO	AJUCHITLÁN DEL PROGRESO	026A, 027A, 0289, 0293, 0522, 0698, 0772, 0787, 0804, 0819	120030001
12	12003	120030016	GUERRERO	AJUCHITLÁN DEL PROGRESO	CORRAL FALSO	0645, 065A, 0700, 0716, 072A, 0734, 0758	120030016
12	12003	120030017	GUERRERO	AJUCHITLÁN DEL PROGRESO	CHANGATA	0749, 0753, 0791	120030017
12	12003	120030058	GUERRERO	AJUCHITLÁN DEL PROGRESO	VILLA NICOLÁS BRAVO	0626, 0630	120030058
12	12004	120040001	GUERRERO	ALCOZAUCA DE GUERRERO	ALCOZAUCA DE GUERRERO	0074, 0089, 0158	120040001
12	12005	120050001	GUERRERO	ALPOYECA	ALPOYECA	0033, 0086, 0090, 0103, 0175, 0278	120050001
12	12006	120060001	GUERRERO	APAXTLA	CIUDAD APAXTLA DE CASTREJÓN	012A, 0295, 0308, 0312, 0327, 0331, 034B, 0350, 0365, 037A, 0384, 0399, 0401, 0416	120060001
12	12007	120070001	GUERRERO	ARCELIA	ARCELIA	024A, 0343, 0409, 0413, 042B, 0447, 0451, 0465, 0517, 0555, 063A, 0644, 0659, 0663	120070001
12	12008	120080001	GUERRERO	ATENANGO DEL RÍO	ATENANGO DEL RÍO	0105, 011A, 0124, 0196, 0209, 0213, 0228	120080001
12	12009	120090001	GUERRERO	ATLAMAJALCINGO DEL MONTE	ATLAMAJALCINGO DEL MONTE	0032, 0066	120090001
12	12010	120100001	GUERRERO	ATLIXTAC	ATLIXTAC	0086, 0090, 0156, 0160, 0279, 0283, 0298, 0300, 0315	120100001
12	12011	120110001	GUERRERO	ATOYAC DE ÁLVAREZ	ATOYAC DE ÁLVAREZ	0420, 0435, 044A, 051A, 0524, 0586, 0721, 0736	120110001
12	12011	120110043	GUERRERO	ATOYAC DE ÁLVAREZ	EL PARAÍSO	0350, 0365, 037A, 0651, 0666, 0774, 0859	120110043
12	12011	120110071	GUERRERO	ATOYAC DE ÁLVAREZ	EL TICUI	0885, 089A	120110071
12	12011	120110076	GUERRERO	ATOYAC DE ÁLVAREZ	ZACUALPAN	0011, 0026	120110076



BIENESTAR

SECRETARÍA DE BIENESTAR

CLAVE DE ENTIDAD FEDERATIVA	CLAVE DE MUNICIPIO O ALCALDÍA	CLAVE DE LOCALIDAD	ENTIDAD FEDERATIVA	MUNICIPIO O ALCALDÍA	LOCALIDAD	AGEB	CLAVE DE LOCALIDAD ACTUAL (JUNIO 2021)
12	12012	120120001	GUERRERO	AYUTLA DE LOS LIBRES	AYUTLA DE LOS LIBRES	0269, 0273, 0377, 0381, 0396, 0409, 0413, 0426, 0432, 0447, 0451, 0466, 0470, 0485	120120001
12	12013	120130001	GUERRERO	AZOYÚ	AZOYÚ	0226, 0247, 0336, 0463, 0476	120130001
12	12014	120140001	GUERRERO	BENITO JUÁREZ	SAN JERÓNIMO DE JUÁREZ	0225, 0244	120140001
12	12016	120160001	GUERRERO	COAHUAYUTLA DE JOSÉ MARÍA IZAZAGA	COAHUAYUTLA DE GUERRERO	0287, 0291, 0304, 0535, 054A	120160001
12	12017	120170001	GUERRERO	COCULA	COCULA	0161, 0320	120170001
12	12017	120170004	GUERRERO	COCULA	APIPILULCO	0142, 0160, 0212, 0231, 0354, 0369	120170004
12	12018	120180001	GUERRERO	COPALA	COPALA	0084, 0099, 0101, 0116, 0120, 0135, 014A, 0154, 0169, 0173, 0188, 0192, 0205, 021A	120180001
12	12019	120190001	GUERRERO	COPALILLO	COPALILLO	0151, 0166, 0274, 0289, 0293, 0306, 0310, 0325, 033A, 0344, 0359, 0363, 0378	120190001
12	12020	120200001	GUERRERO	COPANAToyAC	COPANAToyAC	0059, 0097, 010A, 0114, 0129, 0133, 0148	120200001
12	12021	120210001	GUERRERO	COYUCA DE BENÍTEZ	COYUCA DE BENÍTEZ	0287, 0573, 0592, 0624, 0639, 0643, 0658, 0696, 0766, 0770, 0785, 079A, 0802, 0874, 0889, 0893, 0910, 0925, 093A, 0959	120210001
12	12021	120210006	GUERRERO	COYUCA DE BENÍTEZ	BAJOS DEL EJIDO	054A, 0855, 086A	120210006
12	12021	120210060	GUERRERO	COYUCA DE BENÍTEZ	TEPETITTLA	061A, 0662, 0677, 0681, 0726, 0732, 0747, 0817, 0821, 0906	120210060
12	12021	120210062	GUERRERO	COYUCA DE BENÍTEZ	TIXTLANCINGO	0713, 0751, 0836, 0840	120210062
12	12022	120220001	GUERRERO	COYUCA DE CATALÁN	COYUCA DE CATALÁN	0424, 0852, 0857, 0871, 0886, 0960, 0975, 098A, 1013, 1066, 1070, 1085, 109A, 1102, 1117, 1140, 1155, 116A	120220001
12	12022	120220003	GUERRERO	COYUCA DE CATALÁN	AMUCO DE LA REFORMA	0903, 0994, 1009, 1026, 1032, 1047, 1051, 1121, 1136	120220003
12	12023	120230001	GUERRERO	CUAJINICUILAPA	CUAJINICUILAPA	0012, 0120, 0135, 0154, 0169, 0173, 0347, 0351, 0366, 0370, 0402, 0417, 0421, 0436, 0440, 0474, 0489, 0493, 0508	120230001
12	12023	120230026	GUERRERO	CUAJINICUILAPA	SAN NICOLÁS	0027, 0365, 039A, 0455	120230026
12	12024	120240001	GUERRERO	CUALÁC	CUALÁC	0043, 0058, 0166, 0170, 0185	120240001
12	12025	120250001	GUERRERO	CUAUTEPEC	CUAUTEPEC	020A, 0214, 0229	120250001
12	12026	120260001	GUERRERO	CUETZALA DEL PROGRESO	CUETZALA DEL PROGRESO	0226, 0230, 0245	120260001



BIENESTAR

SECRETARÍA DE BIENESTAR

CLAVE DE ENTIDAD FEDERATIVA	CLAVE DE MUNICIPIO O ALCALDÍA	CLAVE DE LOCALIDAD	ENTIDAD FEDERATIVA	MUNICIPIO O ALCALDÍA	LOCALIDAD	AGEB	CLAVE DE LOCALIDAD ACTUAL (JUNIO 2021)
12	12027	120270001	GUERRERO	CUTZAMALA DE PINZÓN	CUTZAMALA DE PINZÓN	0204, 0219, 0238, 0505, 0524, 0539, 0543, 0558, 0562, 0577, 0581, 0596	120270001
12	12028	120280001	GUERRERO	CHILAPA DE ÁLVAREZ	CHILAPA DE ÁLVAREZ	0131, 017A, 0358, 0352, 0377, 0381, 0386, 0409, 0428, 0432, 0447, 0451, 049A, 0502, 0517, 0521, 0536, 0540, 0555, 056A, 0574, 0606, 0610, 0625, 063A, 0644, 0659, 0663, 0687, 070A, 0714, 0767, 0771, 0786, 0790, 0803, 0818, 0822, 0837, 0841, 0856	120280001
12	12028	120280003	GUERRERO	CHILAPA DE ÁLVAREZ	ACATLÁN	0023, 0150, 0486, 0470, 0583, 0678, 0882, 0860	120280003
12	12028	120280022	GUERRERO	CHILAPA DE ÁLVAREZ	AYAHUALULCO	0485, 0733, 0748, 0752	120280022
12	12028	120280055	GUERRERO	CHILAPA DE ÁLVAREZ	NEJAPA	0343, 0589, 0729	120280055
12	12029	120290001	GUERRERO	CHILPANCINGO DE LOS BRAVO	CHILPANCINGO DE LOS BRAVO	004A, 005A, 0073, 0092, 0124, 0143, 0158, 0162, 0580, 0603, 0618, 0637, 0641, 0656, 0660, 1028, 1033, 1052, 1067, 1071, 1086, 1090, 1103, 1118, 1156, 1160, 1175, 1207, 1211, 1226, 1230, 1245, 125A, 1264, 1278, 1283, 1298, 1300, 1334, 1348, 1495, 1512, 1527, 1546, 1550, 1565, 157A, 1584, 1601, 1616, 1620, 1635, 164A, 1654, 1705, 171A, 1724, 1739, 1743, 1758, 1762, 1777, 1781, 1828, 1832, 1851, 1866, 1921, 1936, 1940, 1955, 196A, 2031, 2046, 2116, 2120, 2135, 214A, 2154, 2169, 2173, 2188, 2192, 2205, 221A, 2224, 2239, 2243, 2258, 2262, 2277, 2281, 2296, 2309, 2313, 2328, 2332, 2347, 2351, 2366, 2370, 2385, 239A, 2402, 2417, 2421, 2436, 2440, 2455, 246A, 2474, 2489, 2493, 2506, 2510, 2525, 253A, 2544, 2559, 2563, 2578, 2582, 2597, 260A, 2614, 2629, 2633, 2648, 2652, 2667, 2671, 2686, 2690, 2703, 2718, 2741, 2756, 2760, 2775, 278A, 2794, 2807, 2811, 2826, 2830, 2845, 285A, 2864, 2879, 2883, 2898, 2900, 2987, 2991, 3006, 3010, 3025, 303A, 3044, 3059, 3063, 3078, 3082, 3097, 310A, 3114, 3129, 3133, 3148, 3152, 3167, 3171, 3186, 3190, 3203, 3218, 3222, 3237, 3241, 3256, 3260, 3275, 328A, 3294, 3307, 3311, 3330, 3378, 3383, 3398, 3400, 3415, 342A, 3434, 3448, 3453, 3468, 3472, 3487	120290001
12	12029	120290041	GUERRERO	CHILPANCINGO DE LOS BRAVO	JALEACA DE CATALÁN	2008, 2012, 3326	120290041
12	12029	120290043	GUERRERO	CHILPANCINGO DE LOS BRAVO	MAZATLÁN	0675, 068A, 1368, 1372, 1387, 1870, 1885, 189A, 1902	120290043



BIENESTAR

SECRETARÍA DE BIENESTAR

CLAVE DE ENTIDAD FEDERATIVA	CLAVE DE MUNICIPIO O ALCALDÍA	CLAVE DE LOCALIDAD	ENTIDAD FEDERATIVA	MUNICIPIO O ALCALDÍA	LOCALIDAD	AGEB	CLAVE DE LOCALIDAD ACTUAL (JUNIO 2021)
12	12029	120290045	GUERRERO	CHILPANCINGO DE LOS BRAVO	OCOTITO	1391, 1404, 1419, 1796, 207A, 2101, 2722, 2737	120290045
12	12029	120290046	GUERRERO	CHILPANCINGO DE LOS BRAVO	PALO BLANCO	0177, 0181	120290046
12	12029	120290047	GUERRERO	CHILPANCINGO DE LOS BRAVO	PETAQUILLAS	1442, 1457, 1461, 2915, 292A, 2934, 2949, 2953, 2968, 2972, 335A, 3364	120290047
12	12030	120300001	GUERRERO	FLORENCIO VILLARREAL	CRUZ GRANDE	0197, 020A, 0214, 0229, 0233, 0248, 0252, 0267, 0271, 0286, 0290, 0303, 0318, 0322, 0337, 0341, 0356, 0360, 0375, 038A, 0394, 0407, 0411, 0426, 0430, 0445	120300001
12	12031	120310001	GUERRERO	GENERAL CANUTO A. NERI	ACAPETLAHUAYA	0048, 0052, 0067, 0194, 0207, 0211	120310001
12	12032	120320001	GUERRERO	GENERAL HELIODORO CASTILLO	TLACOTEPEC	0238, 0242, 0384, 0399, 0401	120320001
12	12033	120330001	GUERRERO	HUAMUXTILÁN	HUAMUXTILÁN	0051, 0235, 024A, 0254, 0269, 0286, 031A	120330001
12	12034	120340001	GUERRERO	HUITZUCO DE LOS FIGUEROA	CIUDAD DE HUITZUCO	0374, 0389, 0393, 0405, 0410, 0425, 0462, 0497, 050A, 0529, 0533, 0548, 0622, 0637, 0641, 0660, 0711, 0745, 075A, 0764, 0779, 0868, 0872, 0887, 0891	120340001
12	12034	120340044	GUERRERO	HUITZUCO DE LOS FIGUEROA	TLAXMALAC	0675, 068A, 0726, 0730, 0793, 0798, 0800, 0815, 0853	120340044
12	12034	120340047	GUERRERO	HUITZUCO DE LOS FIGUEROA	TULIMÁN	0590, 0603, 0618, 0694, 0707, 082A, 0834, 0849	120340047
12	12035	120350001	GUERRERO	IGUALA DE LA INDEPENDENCIA	IGUALA DE LA INDEPENDENCIA	0013, 0244, 0282, 0329, 0460, 0475, 0545, 0687, 0865, 0884, 0899, 0916, 1007, 1083, 1134, 1153, 1168, 1172, 1191, 1204, 1219, 1365, 1384, 1399, 1420, 144A, 1454, 1492, 1505, 151A, 1543, 1558, 1582, 1581, 1613, 1628, 1647, 1666, 1670, 1740, 1755, 178A, 1774, 1793, 1859, 1853, 1882, 190A, 1929, 1948, 1971, 1986, 2005, 201A, 2024, 2132, 2195, 2274, 2289, 2325, 2383, 2382, 2397, 240A	120350001
12	12035	120350007	GUERRERO	IGUALA DE LA INDEPENDENCIA	COACOYULA DE ÁLVAREZ	048A, 0494, 0507, 0511	120350007
12	12035	120350018	GUERRERO	IGUALA DE LA INDEPENDENCIA	SANTA TERESA	1098, 1100, 1115, 112A	120350018
12	12036	120360001	GUERRERO	IGUALAPA	IGUALAPA	0044, 0059, 0097, 010A, 0114, 0129, 0133, 0148, 0152	120360001
12	12037	120370001	GUERRERO	IXCATEOPAN DE CUAUHTEMOC	IXCATEOPAN DE CUAUHTEMOC	0056, 0060, 0198, 0200, 0215, 022A, 0234, 0249, 0253, 0268	120370001



BIENESTAR

SECRETARÍA DE BIENESTAR

CLAVE DE ENTIDAD FEDERATIVA	CLAVE DE MUNICIPIO O ALCALDÍA	CLAVE DE LOCALIDAD	ENTIDAD FEDERATIVA	MUNICIPIO O ALCALDÍA	LOCALIDAD	AGEB	CLAVE DE LOCALIDAD ACTUAL (JUNIO 2021)
12	12038	120380001	GUERRERO	ZIHUATANEJO DE AZUETA	ZIHUATANEJO	0231, 0320, 0462, 0477, 0496, 0570, 0585, 059A, 0602, 0617, 0621, 0636, 0640, 066A, 0674, 0683, 0706, 0710, 0725, 073A, 0744, 0759, 0782, 0797, 0814, 0829, 0846, 0941, 0956, 0960, 0975, 098A, 0994, 1032, 1047, 1085, 116A, 1329, 1333, 1348, 1352, 1367, 1371, 1386, 1390, 1403, 1418, 1422, 1437, 1441, 1456, 1460, 1475, 148A, 1494, 1596, 1615, 162A, 1649, 1653, 1691, 1704, 1723, 1736, 1742, 1757, 1831, 1846, 1969, 1973, 2030, 2115, 212A, 2134	120380001
12	12038	120380013	GUERRERO	ZIHUATANEJO DE AZUETA	SAN JOSÉ (XTAPA (BARRIO VIEJO))	1051, 1055, 1070, 1121, 1136, 1140, 1155, 1225, 123A, 1244, 1259, 1263, 127B, 1282, 1297, 130A, 1634, 1668, 1812, 1827, 1899, 1901, 1916, 1935, 194A, 1954, 1988, 1992, 2007, 2100	120380013
12	12038	120380023	GUERRERO	ZIHUATANEJO DE AZUETA	EL COACOYUL	0015, 0551, 0566, 0867, 0871, 0886, 0890, 109A, 1314, 2045	120380023
12	12038	120380057	GUERRERO	ZIHUATANEJO DE AZUETA	PANTLA	1102, 1117, 1920, 2025	120380057
12	12038	120380124	GUERRERO	ZIHUATANEJO DE AZUETA	IXTAPA ZIHUATANEJO	1206, 1507, 1511, 1525, 1530, 1545, 155A, 1564, 1579, 1600, 1572, 1687, 1761, 1776, 1780, 1795, 1806, 1850, 1865, 187A, 1884, 2011	120380124
12	12039	120390001	GUERRERO	JUAN R. ESCUDERO	TIERRA COLORADA	0065, 007A, 0084, 0239, 0243, 0277, 0281	120390001
12	12040	120400001	GUERRERO	LEONARDO BRAVO	CHICHIHUALCO	0136, 0140, 0155, 0297, 030A, 0314, 0329, 0333, 0367, 0371, 0386, 0390, 0403, 0418, 0422, 0437, 0441, 0456	120400001
12	12040	120400019	GUERRERO	LEONARDO BRAVO	YEXTLA	0348, 0352	120400019
12	12041	120410001	GUERRERO	MALINALTEPEC	MALINALTEPEC	010A, 0294, 0307, 0311	120410001
12	12042	120420001	GUERRERO	MÁRTIR DE CUILAPAN	APANGO	0249, 0253, 0288, 0272, 0287, 0291, 0304	120420001
12	12043	120430001	GUERRERO	METLATÓNOC	METLATÓNOC	0161, 0176, 0354, 0389, 0373, 0388, 0392, 0405, 041A, 0424, 0439, 0443, 0458, 0462	120430001
12	12044	120440001	GUERRERO	MOCHTLÁN	MOCHTLÁN	0277	120440001
12	12046	120450001	GUERRERO	OLINALÁ	OLINALÁ	0325, 033A, 0344, 0363	120450001
12	12046	120450015	GUERRERO	OLINALÁ	TEMALACATZINGO	0359, 0378, 0382, 0397	120450015





BIENESTAR

SECRETARÍA DE BIENESTAR

CLAVE DE ENTIDAD FEDERATIVA	CLAVE DE MUNICIPIO O ALCALDÍA	CLAVE DE LOCALIDAD	ENTIDAD FEDERATIVA	MUNICIPIO O ALCALDÍA	LOCALIDAD	AGEB	CLAVE DE LOCALIDAD ACTUAL (JUNIO 2021)
12	12046	120460001	GUERRERO	OMETEPEC	OMETEPEC	0017, 013A, 0159, 0163, 0178, 0182, 0197, 020A, 0214, 0229, 0233, 038A, 0394, 0407, 0411, 0445, 0464, 0479, 0483, 0498, 0515, 0587, 0591, 0604, 0638, 0676, 0680, 0695, 0708, 0712, 0727, 0731, 0746	120460001
12	12046	120460002	GUERRERO	OMETEPEC	ACATEPEC	0549, 0553, 0568, 0619, 0642, 0657, 0661	120460002
12	12046	120460007	GUERRERO	OMETEPEC	COCHOAPA	0360, 0375, 0623	120460007
12	12046	120460016	GUERRERO	OMETEPEC	HUIXTEPEC	052A, 053A, 0572	120460016
12	12046	120460035	GUERRERO	OMETEPEC	ZACOALPAN	0038, 0341, 0358	120460035
12	12047	120470001	GUERRERO	PEDRO ASCENCIO ALQUISIRAS	IXCAPUZALCO	0052, 0067, 0071, 0086, 0090, 0103	120470001
12	12048	120480001	GUERRERO	PETATLÁN	PETATLÁN	0365, 0384, 0399, 0651, 0825, 083A, 0844, 0863, 090A, 0914, 0933, 0952, 0971	120480001
12	12048	120480178	GUERRERO	PETATLÁN	SAN JERONIMITO (SAN JERÓNIMO)	0416, 0420, 0436, 0736, 0755, 078A, 0882, 0929	120480178
12	12049	120490001	GUERRERO	PILCAYA	PILCAYA	0042, 0057, 0081, 017A, 0184	120490001
12	12050	120500001	GUERRERO	PUNGARABATO	CIUDAD ALTAMIRANO	0217, 0236, 0240, 026A, 0274, 0289, 0293, 0306, 0310, 0325, 0359, 0414, 0448, 0452	120500001
12	12050	120500016	GUERRERO	PUNGARABATO	TANGANHUATO	0363, 0378, 0382, 0397, 040A	120500016
12	12051	120510001	GUERRERO	QUECHULTENANGO	QUECHULTENANGO	0288, 0290, 0303, 0318, 0322, 0356, 0360, 0375, 038A, 0394, 0411	120510001
12	12051	120510008	GUERRERO	QUECHULTENANGO	COLOTLIPA	0337, 0341, 0407	120510008
12	12052	120520001	GUERRERO	SAN LUIS ACATLÁN	SAN LUIS ACATLÁN	0160, 0175, 018A, 0194, 0211, 0226, 0230, 0245, 0495, 0550, 0565, 057A, 0584, 064A, 0654, 0669	120520001
12	12052	120520008	GUERRERO	SAN LUIS ACATLÁN	CUANACAXTITLÁN	0423, 0438, 0442	120520008
12	12052	120520009	GUERRERO	SAN LUIS ACATLÁN	PUEBLO HIDALGO	0476, 0480, 0531, 0546, 0601, 0635, 0673, 0688	120520009
12	12052	120520026	GUERRERO	SAN LUIS ACATLÁN	YOLOXÓCHITL	0508, 0512, 0527, 0599, 0616, 0620	120520026
12	12053	120530001	GUERRERO	SAN MARCOS	SAN MARCOS	0204, 0420, 0435, 044A, 0473, 0488, 051A, 0539, 0543, 0558, 0562, 0577, 0581, 0598, 0632, 0647	120530001
12	12053	120530039	GUERRERO	SAN MARCOS	LAS MESAS	0482, 0506, 0524, 0609, 0613	120530039
12	12053	120530067	GUERRERO	SAN MARCOS	LAS VIGAS	0187, 0191, 0628, 0651, 0666, 0670, 0685, 069A	120530067



BIENESTAR

SECRETARÍA DE BIENESTAR

CLAVE DE ENTIDAD FEDERATIVA	CLAVE DE MUNICIPIO O ALCALDÍA	CLAVE DE LOCALIDAD	ENTIDAD FEDERATIVA	MUNICIPIO O ALCALDÍA	LOCALIDAD	AGEB	CLAVE DE LOCALIDAD ACTUAL (JUNIO 2021)
12	12054	120540001	GUERRERO	SAN MIGUEL TOTOLAPAN	SAN MIGUEL TOTOLAPAN	0343, 0358, 0451, 0466, 0470, 0485, 049A	120540001
12	12055	120550001	GUERRERO	TAXCO DE ALARCÓN	TAXCO DE ALARCÓN	0641, 066A, 0745	120550001
12	12055	120550002	GUERRERO	TAXCO DE ALARCÓN	ACAMIXTLA	0726	120550002
12	12055	120550039	GUERRERO	TAXCO DE ALARCÓN	ACUITLAPÁN	0730	120550039
12	12055	120550046	GUERRERO	TAXCO DE ALARCÓN	TLAMACAZAPA	0586, 0590, 0764, 0779, 0918, 0976, 1014	120550046
12	12056	120560001	GUERRERO	TECOANAPA	TECOANAPA	0102, 0117, 0121, 0136, 0262, 0297, 0329	120560001
12	12056	120560048	GUERRERO	TECOANAPA	XALPATLÁHUAC	030A, 0314	120560048
12	12057	120570001	GUERRERO	TÉCPAN DE GALEANA	TÉCPAN DE GALEANA	0434, 0449, 0788, 0792, 1273	120570001
12	12057	120570059	GUERRERO	TÉCPAN DE GALEANA	PAPANOA	0881, 0898, 0909	120570059
12	12057	120570079	GUERRERO	TÉCPAN DE GALEANA	SAN LUIS DE LA LOMA	0487, 0913, 0928, 0932, 1199	120570079
12	12057	120570080	GUERRERO	TÉCPAN DE GALEANA	SAN LUIS SAN PEDRO	0966, 1023, 1038, 1042, 1080, 1095, 1112, 1127, 1131, 1288	120570080
12	12057	120570086	GUERRERO	TÉCPAN DE GALEANA	EL SÚCHIL	081A, 0824, 0843, 0858, 099A, 1004, 1146, 1165, 1184	120570086
12	12058	120580001	GUERRERO	TEOLOAPAN	TEOLOAPAN	0179, 0200, 0234, 0249, 0268, 0272, 0287, 0291, 0304, 0319, 0501, 0516, 0520, 0535, 054A, 0554, 0624, 0639, 0643, 0658, 0662, 0677, 0681, 0696, 0709, 0713, 0728, 0732, 0747, 0751, 0766, 0770, 0785, 079A	120580001
12	12059	120590001	GUERRERO	TEPECOACUILCO DE TRUJANO	TEPECOACUILCO DE TRUJANO	0208, 0212, 0547, 0566, 0570, 0602, 0617, 0621, 0725	120590001
12	12059	120590008	GUERRERO	TEPECOACUILCO DE TRUJANO	MAYANALÁN	0161, 0176, 0227, 0585, 059A, 0636, 0640, 0655, 066A, 0674, 0689, 0693, 0706, 0710, 073A, 0744, 0759, 0763, 0778	120590008
12	12060	120600001	GUERRERO	TETIPAC	TETIPAC	004A, 0054, 0161, 0196	120600001
12	12061	120610001	GUERRERO	TIXTLA DE GUERRERO	TIXTLA DE GUERRERO	009A, 0117, 0244, 0259, 0263, 0278, 0282, 0297, 030A, 0333, 0367, 0418, 0422, 0437, 0456	120610001
12	12061	120610006	GUERRERO	TIXTLA DE GUERRERO	ATLIACA	0102, 0329, 0348, 0352, 0390, 0403, 0441	120610006
12	12062	120620001	GUERRERO	TLACOACHISTLAHUACA	TLACOACHISTLAHUACA	010A, 0114, 0129, 0133, 0148, 0152, 0294, 0307	120620001
12	12063	120630001	GUERRERO	TLACOAPA	TLACOAPA	0041, 0198, 0200, 0215	120630001
12	12064	120640001	GUERRERO	TLALCHAPA	TLALCHAPA	0087, 0104, 027A, 0284, 0299, 0301, 0316, 0320, 0335, 034A, 0354, 0369, 0373	120640001



BIENESTAR

SECRETARÍA DE BIENESTAR

CLAVE DE ENTIDAD FEDERATIVA	CLAVE DE MUNICIPIO O ALCALDÍA	CLAVE DE LOCALIDAD	ENTIDAD FEDERATIVA	MUNICIPIO O ALCALDÍA	LOCALIDAD	AGEB	CLAVE DE LOCALIDAD ACTUAL (JUNIO 2021)
12	12065	120650001	GUERRERO	TLALIXTAQUILLA DE MALDONADO	TLALIXTAQUILLA	0046, 0050, 0182, 0206, 021A, 0224, 0239, 0243, 0258, 0262, 0277	120650001
12	12066	120660001	GUERRERO	TLAPA DE COMONFORT	TLAPA DE COMONFORT	0109, 0113, 0128, 0166, 0170, 0310, 0325, 033A, 0344, 0359, 0383, 037B, 0382, 0397, 040A, 0414, 0429, 0433, 0446, 0452, 0467, 0471, 0503, 0518, 0537, 0541, 0556, 0560, 0576, 058A, 0584, 0607, 0611, 0626, 0630, 0646, 065A, 0664, 0679, 0683, 0688, 0700, 0715, 072A, 0734, 0748, 0753, 0765, 0772, 0787	120660001
12	12067	120670001	GUERRERO	TLAPEHUALA	TLAPEHUALA	0089, 0286, 0290, 0303, 0318, 0356, 0394, 0407, 0411, 0426	120670001
12	12067	120670017	GUERRERO	TLAPEHUALA	SAN JOSÉ POLIUTLA	0252, 0267, 0271, 0360, 0375, 038A, 0430	120670017
12	12068	120680001	GUERRERO	LA UNIÓN DE ISIDORO MONTES DE OCA	LA UNIÓN	025A, 0284, 0550, 0565, 057A, 0584, 0599, 0601, 0616, 0620, 0635, 064A, 0654, 0669, 0688, 0705, 071A	120680001
12	12068	120680063	GUERRERO	LA UNIÓN DE ISIDORO MONTES DE OCA	PETACALCO	0531, 0546, 0673, 0692	120680063
12	12069	120690001	GUERRERO	XALPATLÁHUAC	XALPATLÁHUAC	0026, 0064, 0223, 0238, 0242, 0257, 0261, 0276	120690001
12	12070	120700001	GUERRERO	XOCHIHUEHUETLÁN	XOCHIHUEHUETLÁN	007A, 0084, 0101, 0239, 0243, 0262, 0277	120700001
12	12071	120710001	GUERRERO	XOCHISTLAHUACA	XOCHISTLAHUACA	0096, 0109, 0128, 0132, 0147, 0325	120710001
12	12071	120710006	GUERRERO	XOCHISTLAHUACA	GUADALUPE VICTORIA	0289, 0306, 0310, 033A, 0344, 0359	120710006
12	12072	120720001	GUERRERO	ZAPOTITLÁN TABLAS	ZAPOTITLÁN TABLAS	0286, 0290, 0303	120720001
12	12073	120730001	GUERRERO	ZIRÁNDARO	ZIRÁNDARO DE LOS CHÁVEZ	0264, 0279, 057A, 0584, 0599, 0601	120730001
12	12074	120740001	GUERRERO	ZITLALA	ZITLALA	0083, 0098, 0100, 0242, 0257, 0276, 0308, 0312, 0327, 0331	120740001
12	12074	120740010	GUERRERO	ZITLALA	POCHAMUIZCO	0115, 012A	120740010
12	12075	120750001	GUERRERO	EDUARDO NERI	ZUMPANGO DEL RÍO	0220, 024A, 0451, 0502, 0682, 0697, 070A, 0752, 0767, 0771, 0818, 0822, 0907	120750001
12	12075	120750008	GUERRERO	EDUARDO NERI	HUITZILTEPEC	0148, 031A, 0574, 0644, 0678	120750008
12	12075	120750013	GUERRERO	EDUARDO NERI	MEZCALA	0610, 0625, 063A, 0786	120750013
12	12076	120750023	GUERRERO	EDUARDO NERI	XOCHIPALA	0282, 0521, 0536, 0540	120750023
12	12076	120760001	GUERRERO	ACATEPEC	ACATEPEC	0016, 0035, 004A, 0054, 0069, 0073, 0086, 0092, 0105	120760001
12	12077	120770001	GUERRERO	MARQUELIA	MARQUELIA	0013, 0028, 0032, 0047, 0051, 0121, 0136, 0140, 0155, 016A, 0174	120770001
12	12078	120780001	GUERRERO	COCHOAPA EL GRANDE	COCHOAPA EL GRANDE	0010, 0044, 0059, 0063, 0078, 0082, 0097	120780001



BIENESTAR

SECRETARÍA DE BIENESTAR

CLAVE DE ENTIDAD FEDERATIVA	CLAVE DE MUNICIPIO O ALCALDÍA	CLAVE DE LOCALIDAD	ENTIDAD FEDERATIVA	MUNICIPIO O ALCALDÍA	LOCALIDAD	AGEB	CLAVE DE LOCALIDAD ACTUAL (JUNIO 2021)
12	12079	120790001	GUERRERO	JOSÉ JOAQUÍN DE HERRERA	HUEYCANTENANGO	0018, 0037, 0041, 0056	120790001
12	12080	120800001	GUERRERO	JUCHITÁN	JUCHITÁN	0019, 0023, 0038, 0042, 0057, 0061, 0076, 0080, 0095, 0112, 0127, 0131, 0146, 0150	120800001
12	12081	120810001	GUERRERO	ILIATENCO	ILIATENCO	0016, 004A, 0054, 0069	120810001
13	13002	130020001	HIDALGO	ACAXOCHTLÁN	ACAXOCHTLÁN	0125, 013A, 020A	130020001
13	13002	130020007	HIDALGO	ACAXOCHTLÁN	LOS REYES	0214, 0229, 0252	130020007
13	13002	130020013	HIDALGO	ACAXOCHTLÁN	SANTA ANA TZACUALA	0163, 0178, 0233, 0248, 0267	130020013
13	13002	130020016	HIDALGO	ACAXOCHTLÁN	TEPEPA (SANTIAGO TEPEPA)	0106, 0144, 0159, 0182, 0197, 0271	130020016
13	13003	130030001	HIDALGO	ACTOPAN	ACTOPAN	0103, 0118, 0122, 0141, 0156, 0160, 0175, 018A, 0211, 0226, 025A, 0264, 0279, 0283, 0300, 0315, 032A, 033A, 0348, 0353, 0368, 0372	130030001
13	13003	130030005	HIDALGO	ACTOPAN	EL BOXTHA	0391, 040A	130030005
13	13003	130030010	HIDALGO	ACTOPAN	CHICAVASCO	0230, 0246	130030010
13	13003	130030012	HIDALGO	ACTOPAN	EL DAXTHA	0086	130030012
13	13003	130030014	HIDALGO	ACTOPAN	EL HUAXTHO	0387	130030014
13	13004	130040001	HIDALGO	AGUA BLANCA DE ITURBIDE	AGUA BLANCA DE ITURBIDE	0045, 005A, 0064	130040001
13	13005	130050001	HIDALGO	AJACUBA	AJACUBA	017A, 018A	130050001
13	13005	130050005	HIDALGO	AJACUBA	SANTIAGO TEZONTLALÉ	0235, 024A	130050005
13	13005	130050006	HIDALGO	AJACUBA	SAN NICOLÁS TECOMATLÁN	0076, 0146, 0381, 0396	130050006
13	13007	130070001	HIDALGO	ALMOLOYA	ALMOLOYA	0102	130070001
13	13008	130080001	HIDALGO	APAN	APAN	0059, 0063, 0097, 0114, 0152, 0167, 0171, 0186, 0190, 0203, 0216, 0237, 0241, 0256, 0260, 0275, 028A, 029A, 0307	130080001
13	13008	130080005	HIDALGO	APAN	CHIMALPA TLAYOTE	0129, 0133	130080005
13	13008	130080011	HIDALGO	APAN	LÁZARO CÁRDENAS	0148, 0311	130080011
13	13009	130090001	HIDALGO	EL ARENAL	EL ARENAL	0060, 0145, 015A	130090001
13	13010	130100001	HIDALGO	ATITALAQUIA	ATITALAQUIA	0165	130100001



BIENESTAR

SECRETARÍA DE BIENESTAR

CLAVE DE ENTIDAD FEDERATIVA	CLAVE DE MUNICIPIO O ALCALDÍA	CLAVE DE LOCALIDAD	ENTIDAD FEDERATIVA	MUNICIPIO O ALCALDÍA	LOCALIDAD	AGEB	CLAVE DE LOCALIDAD ACTUAL (JUNIO 2021)
13	13010	130100006	HIDALGO	ATITALAQUIA	TEZOQUIPA	0273	130100006
13	13011	130110001	HIDALGO	ATLAPEXCO	ATLAPEXCO	0069, 0088, 0092, 0105	130110001
13	13012	130120001	HIDALGO	ATOTONILCO EL GRANDE	ATOTONILCO EL GRANDE	0085	130120001
13	13014	130140001	HIDALGO	CALNALI	CALNALI	0058, 0075, 008A, 0094, 0107, 0111, 0126, 0130, 0145	130140001
13	13014	130140010	HIDALGO	CALNALI	PAPATLATLA	0041	130140010
13	13015	130150001	HIDALGO	CARDONAL	CARDONAL	0087	130150001
13	13016	130160001	HIDALGO	CUAUTEPEC DE HINOJOSA	CUAUTEPEC	0084, 0099, 0118, 0168, 0192, 0309, 0313	130160001
13	13016	130160021	HIDALGO	CUAUTEPEC DE HINOJOSA	SANTA ELENA PALISECA	0281, 0296	130160021
13	13016	130160029	HIDALGO	CUAUTEPEC DE HINOJOSA	SANTA MARÍA NATIVITAS	0262, 0277	130160029
13	13018	130180039	HIDALGO	CUAUTEPEC DE HINOJOSA	ALMOLOYA	0328, 0332	130160039
13	13017	130170001	HIDALGO	CHAPANTONGO	CHAPANTONGO	0062	130170001
13	13018	130180001	HIDALGO	CHAPULHUACÁN	CHAPULHUACÁN	0055, 0074	130180001
13	13019	130190001	HIDALGO	CHILCUAUTLA	CHILCUAUTLA	0033, 0048, 0052, 0067, 0071	130190001
13	13019	130190015	HIDALGO	CHILCUAUTLA	TUNITITLÁN	0086, 0090	130190015
13	13020	130200001	HIDALGO	ELOXOCHITLÁN	ELOXOCHITLÁN	0068	130200001
13	13021	130210001	HIDALGO	EMILIANO ZAPATA	EMILIANO ZAPATA	0084	130210001
13	13022	130220001	HIDALGO	EPAZOYUCAN	EPAZOYUCAN	0058, 0062, 0077, 0081	130220001
13	13023	130230014	HIDALGO	FRANCISCO I. MADERO	SAN JUAN TEPA	0093	130230014
13	13024	130240001	HIDALGO	HUASCA DE OCAMPO	HUASCA DE OCAMPO	0052, 0067	130240001
13	13025	130250001	HIDALGO	HUAUTLA	HUAUTLA	0030, 0064, 0083, 0099, 0100, 0115, 012A	130250001
13	13026	130260001	HIDALGO	HUAZALINGO	HUAZALINGO	0023	130260001
13	13027	130270001	HIDALGO	HUEHUETLA	HUEHUETLA	0092, 0105, 011A	130270001
13	13027	130270034	HIDALGO	HUEHUETLA	SAN ANTONIO EL GRANDE	0088	130270034



BIENESTAR

SECRETARÍA DE BIENESTAR

CLAVE DE ENTIDAD FEDERATIVA	CLAVE DE MUNICIPIO O ALCALDÍA	CLAVE DE LOCALIDAD	ENTIDAD FEDERATIVA	MUNICIPIO O ALCALDÍA	LOCALIDAD	AGEB	CLAVE DE LOCALIDAD ACTUAL (JUNIO 2021)
13	13028	130280001	HIDALGO	HUEJUTLA DE REYES	HUEJUTLA DE REYES	0136, 0189, 0193, 0206, 0210, 0244, 0259, 0263, 0314, 0329, 0437, 0441, 0476, 048A, 0494, 0507, 0526, 0545, 055A, 0563, 0598, 062A, 0634, 0649, 0653, 0668, 0672	130280001
13	13028	130280023	HIDALGO	HUEJUTLA DE REYES	COACUILCO	0333, 0348, 0352, 0367, 0390, 0697	130280023
13	13028	130280042	HIDALGO	HUEJUTLA DE REYES	CHILILICO	0564, 0579, 0600, 0615	130280042
13	13028	130280088	HIDALGO	HUEJUTLA DE REYES	TEHUETLÁN	0466, 0460, 0530	130280088
13	13029	130290001	HIDALGO	HUICHAPAN	HUICHAPAN	010A, 0114, 0256, 0260	130290001
13	13029	130290024	HIDALGO	HUICHAPAN	SAN JOSÉ ATLÁN	0129, 0187, 0190, 0237, 0241	130290024
13	13029	130290029	HIDALGO	HUICHAPAN	TLAXCALILLA	0148, 0152, 0171, 0218, 0222, 0275, 0294, 0307, 0311	130290029
13	13030	130300001	HIDALGO	IXMIQUILPAN	IXMIQUILPAN	0083, 0115, 0134, 0172, 0187, 0204, 0219, 0223, 0238, 0242, 0280, 0295, 0327, 0331, 0348, 0360, 0365, 037A, 0384, 0399	130300001
13	13030	130300035	HIDALGO	IXMIQUILPAN	PANALES	0435, 044A, 0454, 0469	130300035
13	13030	130300046	HIDALGO	IXMIQUILPAN	EL TEPHÉ	0401, 0416, 0420	130300046
13	13032	130320001	HIDALGO	JALTOCÁN	JALTOCÁN	004A, 0054, 0059, 0073, 0088	130320001
13	13033	130330001	HIDALGO	JUÁREZ HIDALGO	JUÁREZ HIDALGO	0047	130330001
13	13034	130340001	HIDALGO	LOLOTLA	LOLOTLA	0044	130340001
13	13035	130350001	HIDALGO	METEPEC	METEPEC	0037	130350001
13	13037	130370001	HIDALGO	METZTITLÁN	METZTITLÁN	0154, 0166	130370001
13	13040	130400001	HIDALGO	LA MISIÓN	LA MISIÓN	0041	130400001
13	13041	130410001	HIDALGO	MIXQUIAHUALA DE JUÁREZ	MIXQUIAHUALA DE JUÁREZ	0072, 0087, 0091, 0104, 0138, 0142, 0157, 0161, 0176, 0180, 0185, 0208, 0212, 0227	130410001
13	13041	130410010	HIDALGO	MIXQUIAHUALA DE JUÁREZ	COLONIA TEÑHE	0231	130410010
13	13043	130430001	HIDALGO	NICOLÁS FLORES	NICOLÁS FLORES	0058	130430001
13	13046	130460001	HIDALGO	SAN FELIPE ORIZATLÁN	SAN FELIPE ORIZATLÁN	0083, 0172, 0276, 0295, 0308, 0312, 0327	130460001
13	13046	130460004	HIDALGO	SAN FELIPE ORIZATLÁN	AHUATITLA	0115, 012A, 0191, 0223, 0238	130460004



BIENESTAR

SECRETARÍA DE BIENESTAR

CLAVE DE ENTIDAD FEDERATIVA	CLAVE DE MUNICIPIO O ALCALDÍA	CLAVE DE LOCALIDAD	ENTIDAD FEDERATIVA	MUNICIPIO O ALCALDÍA	LOCALIDAD	AGEB	CLAVE DE LOCALIDAD ACTUAL (JUNIO 2021)
13	13046	130460027	HIDALGO	SAN FELIPE ORIZATLÁN	HUITZITZILINGO	0098, 0100, 0242, 0257, 0331	130460027
13	13047	130470001	HIDALGO	PACULA	PACULA	0061, 0076, 0080, 0095	130470001
13	13048	130480001	HIDALGO	PACHUCA DE SOTO	PACHUCA DE SOTO	004A, 005A, 0069, 0105, 011A, 012A, 0139, 0143, 0158, 0162, 0177, 0196, 0209, 0213, 0228, 0247, 0251, 0285, 0355, 036A, 0389, 0406, 0425, 044A, 0478, 0529, 0546, 0585, 0590, 0603, 0618, 0622, 0694, 0745, 075A, 0764, 0779, 0783, 0815, 082A, 0834, 0849, 0853, 0868, 0872, 0891, 0904, 0919, 0923, 0938, 0942, 0957, 0961, 0976, 0980, 0995, 100A, 1048, 1052, 1087, 1071, 1090, 1118, 1122, 1137, 1158, 118A, 1194, 1245, 1264, 1279, 1283, 1298, 1300, 1315, 1349, 1353, 1372, 1367, 1391, 1404, 1418, 1423, 1438, 1442, 1457, 1476, 1480, 1508, 1512, 1527, 1531, 1546, 1550, 1565, 1599, 1601, 1847, 1917, 1921, 1936, 1940, 1955, 196A, 1974, 1989, 1993, 2008, 2031, 2046, 2050, 2101, 2118, 2120, 2135, 214A, 2154, 2169, 2173, 2188, 2192, 2239, 2243, 2258, 2262, 2313, 2328, 2332, 2347, 2351, 2366, 2370, 2385, 239A, 2402, 2417, 2421, 2436, 2440, 2455, 246A, 2474, 2489, 2493, 2508, 2510, 2525, 253A, 2544, 2559, 2563, 2578, 2582, 260A, 2614, 2628, 2633, 2648, 2652, 2667, 2722, 2737, 2741, 2756, 2760, 2775, 278A, 2794, 2807, 2811, 2826, 2830, 2845, 285A, 2864, 2883, 2915, 292A, 2934, 2949, 2953, 2966, 2972, 3008, 3010, 3025, 303A, 3044, 3059, 3063, 3078, 3082, 3097, 310A, 3114, 3129	130480001
13	13048	130480153	HIDALGO	PACHUCA DE SOTO	EL HUIXMÍ	2398, 2900, 2991	130480153
13	13048	130480156	HIDALGO	PACHUCA DE SOTO	SANTIAGO TLAPACOYA	0571, 0656, 0711, 2686, 2690, 2703, 2718, 2987	130480156
13	13049	130490001	HIDALGO	PISAFLORES	PISAFLORES	0047, 0051, 0066, 0076, 0085	130490001
13	13050	130500001	HIDALGO	PROGRESO DE OBREGÓN	PROGRESO DE OBREGÓN	0048, 0052, 0067, 0071, 0080, 0103, 0137	130500001
13	13050	130500003	HIDALGO	PROGRESO DE OBREGÓN	XOCHITLÁN	0118, 0122	130500003
13	13051	130510001	HIDALGO	MINERAL DE LA REFORMA	PACHUQUILLA	0153, 0168, 0187, 0191, 0204, 0581, 1005, 2041, 2128	130510001
13	13051	130510003	HIDALGO	MINERAL DE LA REFORMA	AZOYATLA DE OCAMPO	0219, 0223, 2094	130510003
13	13051	130510004	HIDALGO	MINERAL DE LA REFORMA	CARBONERAS	1077, 1109	130510004
13	13051	130510010	HIDALGO	MINERAL DE LA REFORMA	DOS CARLOS PUEBLO NUEVO	1113, 1128	130510010
13	13051	130510012	HIDALGO	MINERAL DE LA REFORMA	SAN GUILLERMO LA REFORMA	1132	130510012
13	13051	130510014	HIDALGO	MINERAL DE LA REFORMA	EL SAUCILLO	1147, 1161	130510014
13	13051	130510020	HIDALGO	MINERAL DE LA REFORMA	ÁLAMO RUSTICO	1170	130510020



BIENESTAR

SECRETARÍA DE BIENESTAR

CLAVE DE ENTIDAD FEDERATIVA	CLAVE DE MUNICIPIO O ALCALDÍA	CLAVE DE LOCALIDAD	ENTIDAD FEDERATIVA	MUNICIPIO O ALCALDÍA	LOCALIDAD	AGEB	CLAVE DE LOCALIDAD ACTUAL (JUNIO 2021)
13	13051	130510023	HIDALGO	MINERAL DE LA REFORMA	COLONIA MILITAR	1185	130510023
13	13051	130510026	HIDALGO	MINERAL DE LA REFORMA	EL PORTEZUELO	119A	130510026
13	13051	130510027	HIDALGO	MINERAL DE LA REFORMA	LA PROVIDENCIA SIGLO XXI	0115, 0666, 0670, 0685, 069A, 0702, 0717, 0721, 0736, 0929, 0933, 0952, 0957, 101A, 1062, 1081, 1095, 1965, 197A, 2060	130510027
13	13051	130510028	HIDALGO	MINERAL DE LA REFORMA	SANTIAGO JALTEPEC	1202	130510029
13	13051	130510054	HIDALGO	MINERAL DE LA REFORMA	UNIDAD HABITACIONAL DINASIDENA CHACÓN	1217	130510054
13	13051	130510055	HIDALGO	MINERAL DE LA REFORMA	PRI CHACÓN	1221	130510055
13	13051	130510059	HIDALGO	MINERAL DE LA REFORMA	EL HUIZACHAL	1927	130510059
13	13051	130510060	HIDALGO	MINERAL DE LA REFORMA	ABUNDIO MARTÍNEZ	1236	130510060
13	13051	130510063	HIDALGO	MINERAL DE LA REFORMA	COLINAS DE PLATA	1240, 1255, 126A	130510063
13	13051	130510078	HIDALGO	MINERAL DE LA REFORMA	LOS TUZOS	165A, 166A, 1679	130510078
13	13051	130510083	HIDALGO	MINERAL DE LA REFORMA	RINCONADA DE LOS ÁNGELES	1931, 1946, 1950, 1984, 1999	130510083
13	13051	130510084	HIDALGO	MINERAL DE LA REFORMA	SAN FERNANDO	2357, 2361, 2376	130510084
13	13051	130510090	HIDALGO	MINERAL DE LA REFORMA	LAS ÁGUILAS	1274	130510090
13	13051	130510091	HIDALGO	MINERAL DE LA REFORMA	EL ÁLAMO	1289	130510091
13	13051	130510092	HIDALGO	MINERAL DE LA REFORMA	BOSQUES DEL MINERAL	1663	130510092
13	13051	130510093	HIDALGO	MINERAL DE LA REFORMA	CAMPESTRE VILLAS DEL ÁLAMO	1293, 1306	130510093
13	13051	130510094	HIDALGO	MINERAL DE LA REFORMA	CEUNI	1310	130510094
13	13051	130510095	HIDALGO	MINERAL DE LA REFORMA	CIPRESES	1698	130510095
13	13051	130510096	HIDALGO	MINERAL DE LA REFORMA	LA COLONIA	1700	130510096
13	13051	130510097	HIDALGO	MINERAL DE LA REFORMA	UNIÓN CHACÓN	1325	130510097
13	13051	130510098	HIDALGO	MINERAL DE LA REFORMA	LAS FLORES	1715	130510098
13	13051	130510099	HIDALGO	MINERAL DE LA REFORMA	FORJADORES DE PACHUCA	172A	130510099



BIENESTAR

SECRETARÍA DE BIENESTAR

CLAVE DE ENTIDAD FEDERATIVA	CLAVE DE MUNICIPIO O ALCALDÍA	CLAVE DE LOCALIDAD	ENTIDAD FEDERATIVA	MUNICIPIO O ALCALDÍA	LOCALIDAD	AGEB	CLAVE DE LOCALIDAD ACTUAL (JUNIO 2021)
13	13051	130510100	HIDALGO	MINERAL DE LA REFORMA	CARBONERAS FRACCIONAMIENTO	133A, 2003, 2018, 2022, 2056, 2075	130510100
13	13051	130510101	HIDALGO	MINERAL DE LA REFORMA	GUADALUPE MINERVA	1344, 1359	130510101
13	13051	130510102	HIDALGO	MINERAL DE LA REFORMA	INDUSTRIAL LA PAZ	1363	130510102
13	13051	130510103	HIDALGO	MINERAL DE LA REFORMA	JORGE ROJO LUGO (CBTIS 8)	1378	130510103
13	13051	130510104	HIDALGO	MINERAL DE LA REFORMA	LOMAS DEL CHACÓN	1382	130510104
13	13051	130510105	HIDALGO	MINERAL DE LA REFORMA	LOMAS PORTEZUELO	1397	130510105
13	13051	130510106	HIDALGO	MINERAL DE LA REFORMA	MAGISTERIO DIGNO	1734	130510106
13	13051	130510107	HIDALGO	MINERAL DE LA REFORMA	MANUEL ÁVILA CAMACHO	140A	130510107
13	13051	130510108	HIDALGO	MINERAL DE LA REFORMA	PASEO DE LAS REYNAS	1414	130510108
13	13051	130510109	HIDALGO	MINERAL DE LA REFORMA	PASEO DE LAS REYNAS I	1429	130510109
13	13051	130510110	HIDALGO	MINERAL DE LA REFORMA	LOS PINOS	1749	130510110
13	13051	130510111	HIDALGO	MINERAL DE LA REFORMA	PRIVADAS BOSQUES DEL VENADO	1753	130510111
13	13051	130510112	HIDALGO	MINERAL DE LA REFORMA	PRIVADA DE LOS OLIVOS	1433	130510112
13	13051	130510113	HIDALGO	MINERAL DE LA REFORMA	PRIVADA DEL ÁLAMO	1446	130510113
13	13051	130510114	HIDALGO	MINERAL DE LA REFORMA	PRIVADA DEL BOSQUE	1452	130510114
13	13051	130510115	HIDALGO	MINERAL DE LA REFORMA	PRIVADAS DEL SUR	1768	130510115
13	13051	130510116	HIDALGO	MINERAL DE LA REFORMA	PRIVADA DON FRANCISCO	1772	130510116
13	13051	130510117	HIDALGO	MINERAL DE LA REFORMA	PRIVADA DON JAIME	1787	130510117
13	13051	130510118	HIDALGO	MINERAL DE LA REFORMA	PRIVADAS LA HACIENDA	1168	130510118
13	13051	130510119	HIDALGO	MINERAL DE LA REFORMA	PRIVADAS DE SAN JAVIER	1467	130510119
13	13051	130510120	HIDALGO	MINERAL DE LA REFORMA	CAMPESTRE VILLAS DEL ÁLAMO (FOVISSSTE)	1471	130510120
13	13051	130510121	HIDALGO	MINERAL DE LA REFORMA	PRIVADA DEL ÁLAMO II	1486	130510121
13	13051	130510122	HIDALGO	MINERAL DE LA REFORMA	PRIVADAS DEL PARQUE	1791	130510122





BIENESTAR

SECRETARÍA DE BIENESTAR

CLAVE DE ENTIDAD FEDERATIVA	CLAVE DE MUNICIPIO O ALCALDÍA	CLAVE DE LOCALIDAD	ENTIDAD FEDERATIVA	MUNICIPIO O ALCALDÍA	LOCALIDAD	AGEB	CLAVE DE LOCALIDAD ACTUAL (JUNIO 2021)
13	13051	130510123	HIDALGO	MINERAL DE LA REFORMA	PRIVADA QUINTA BONITA	1804	130510123
13	13051	130510124	HIDALGO	MINERAL DE LA REFORMA	REAL DE ORIENTE	1490	130510124
13	13051	130510125	HIDALGO	MINERAL DE LA REFORMA	REAL DE SAN FRANCISCO	1819	130510125
13	13051	130510126	HIDALGO	MINERAL DE LA REFORMA	RINCONADAS DEL VENADO I	1823	130510126
13	13051	130510127	HIDALGO	MINERAL DE LA REFORMA	RINCONADAS DEL VENADO II	1838	130510127
13	13051	130510128	HIDALGO	MINERAL DE LA REFORMA	RINCONADA DEL ÁLAMO	1503	130510128
13	13051	130510129	HIDALGO	MINERAL DE LA REFORMA	RINCONADA LOS ÁLAMOS	1518	130510129
13	13051	130510130	HIDALGO	MINERAL DE LA REFORMA	RINCONADAS DE SAN FRANCISCO	1842	130510130
13	13051	130510131	HIDALGO	MINERAL DE LA REFORMA	RINCONADAS DE SAN FRANCISCO EL VENADO	1857	130510131
13	13051	130510132	HIDALGO	MINERAL DE LA REFORMA	RINCONES DEL PARAÍSO	1861	130510132
13	13051	130510133	HIDALGO	MINERAL DE LA REFORMA	RÍO DE LA SOLEDAD	1522	130510133
13	13051	130510134	HIDALGO	MINERAL DE LA REFORMA	EL ROBLE	1876	130510134
13	13051	130510135	HIDALGO	MINERAL DE LA REFORMA	SAHOP CHACÓN	1537	130510135
13	13051	130510136	HIDALGO	MINERAL DE LA REFORMA	SAN CRISTÓBAL CHACÓN	1541	130510136
13	13051	130510137	HIDALGO	MINERAL DE LA REFORMA	SAN FERNANDO (CHACÓN)	1556	130510137
13	13051	130510138	HIDALGO	MINERAL DE LA REFORMA	SAN JOSÉ	1880	130510138
13	13051	130510139	HIDALGO	MINERAL DE LA REFORMA	EL SAUCILLO FRACCIONAMIENTO	1580, 1575, 158A, 2037, 208A	130510139
13	13051	130510140	HIDALGO	MINERAL DE LA REFORMA	TAXISTAS	1594	130510140
13	13051	130510141	HIDALGO	MINERAL DE LA REFORMA	TULIPANES	1895	130510141
13	13051	130510142	HIDALGO	MINERAL DE LA REFORMA	PASEO DE LOS TULIPANES	1908	130510142
13	13051	130510143	HIDALGO	MINERAL DE LA REFORMA	UNIDAD HABITACIONAL CTM	1607	130510143
13	13051	130510144	HIDALGO	MINERAL DE LA REFORMA	UNIDAD HABITACIONAL FSTSE	1611	130510144
13	13051	130510145	HIDALGO	MINERAL DE LA REFORMA	VALLE DORADO	1812	130510145



BIENESTAR

SECRETARÍA DE BIENESTAR

CLAVE DE ENTIDAD FEDERATIVA	CLAVE DE MUNICIPIO O ALCALDÍA	CLAVE DE LOCALIDAD	ENTIDAD FEDERATIVA	MUNICIPIO O ALCALDÍA	LOCALIDAD	AGEB	CLAVE DE LOCALIDAD ACTUAL (JUNIO 2021)
13	13051	130510146	HIDALGO	MINERAL DE LA REFORMA	VILLAS DEL ÁLAMO	1625	130510146
13	13051	130510147	HIDALGO	MINERAL DE LA REFORMA	UNIDAD MINERA 11 DE JULIO	1630, 1645	130510147
13	13051	130510148	HIDALGO	MINERAL DE LA REFORMA	PASEOS DE CHAVARRÍA	2107, 2111, 2130, 2145, 215A, 216A, 2179, 2183, 2198, 2200, 2215, 222A, 223A, 2248, 2253, 2268, 2272, 2287, 2291, 2304	130510148
13	13051	130510151	HIDALGO	MINERAL DE LA REFORMA	HACIENDA MARGARITA	2319, 2323, 2338, 2342	130510151
13	13051	130510152	HIDALGO	MINERAL DE LA REFORMA	PRADERAS DE VIRREYES	2380, 2395	130510152
13	13052	130520001	HIDALGO	SAN AGUSTÍN TLAXIACA	SAN AGUSTÍN TLAXIACA	0095, 0112, 024A, 026A, 0289, 0273	130520001
13	13052	130520019	HIDALGO	SAN AGUSTÍN TLAXIACA	SAN JUAN TILCUAUTLA	0324	130520019
13	13053	130530001	HIDALGO	SAN BARTOLO TUTOTEPEC	SAN BARTOLO TUTOTEPEC	0073, 0088, 0092, 0105, 011A	130530001
13	13055	130550001	HIDALGO	SANTIAGO DE ANAYA	SANTIAGO DE ANAYA	0063, 0097, 010A, 0133, 0148	130550001
13	13056	130560017	HIDALGO	SANTIAGO DE ANAYA	YOLOTEPEC	0114, 0129	130560017
13	13056	130560001	HIDALGO	SANTIAGO TULANTEPEC DE LUGO GUERRERO	SANTIAGO TULANTEPEC	0037, 0075, 008A, 0107, 0111, 0126, 0183, 0200, 0215, 022A, 023A, 0249, 0287, 0291, 0304	130560001
13	13056	130560005	HIDALGO	SANTIAGO TULANTEPEC DE LUGO GUERRERO	EL PEDREGAL DE SAN JOSÉ	0184, 0179	130560005
13	13056	130560036	HIDALGO	SANTIAGO TULANTEPEC DE LUGO GUERRERO	UNIDADES HABITACIONALES	0253, 0268, 0272, 0319	130560036
13	13057	130570001	HIDALGO	SINGUILUCAN	SINGUILUCAN	0072, 0087, 0091, 0104, 0119	130570001
13	13058	130580001	HIDALGO	TASQUILLO	TASQUILLO	0065, 007A, 0101, 0116, 0120, 0135	130580001
13	13059	130590001	HIDALGO	TECOZAUTLA	TECOZAUTLA	0113, 0147	130590001
13	13060	130600001	HIDALGO	TENANGO DE DORIA	TENANGO DE DORIA	003A	130600001
13	13061	130610001	HIDALGO	TEPEAPULCO	TEPEAPULCO	0253, 0268, 0304, 0318, 0323, 0357, 0554, 0589, 0573, 0588, 081A, 0624, 0677, 0881	130610001
13	13081	130810002	HIDALGO	TEPEAPULCO	FRAY BERNARDINO DE SAHAGÚN (CIUDAD SAHAGÚN)	0107, 0126, 0249, 0287, 0361, 0376, 0380, 0395, 0408, 0412, 0427, 0431, 0446, 0450, 0465, 047A, 048A, 0499, 0501, 0516, 0520, 0535, 054A, 0839, 0843, 0858, 0882, 0896	130810002



BIENESTAR

SECRETARÍA DE BIENESTAR

CLAVE DE ENTIDAD FEDERATIVA	CLAVE DE MUNICIPIO O ALCALDÍA	CLAVE DE LOCALIDAD	ENTIDAD FEDERATIVA	MUNICIPIO O ALCALDÍA	LOCALIDAD	AGEB	CLAVE DE LOCALIDAD ACTUAL (JUNIO 2021)
13	13062	130620001	HIDALGO	TEPEHUACÁN DE GUERRERO	TEPEHUACÁN DE GUERRERO	0068	130620001
13	13062	130620025	HIDALGO	TEPEHUACÁN DE GUERRERO	TEXCAPA	0053	130620025
13	13063	130630001	HIDALGO	TEPEJI DEL RÍO DE OCAMPO	TEPEJI DEL RÍO DE OCAMPO	0455, 0867	130630001
13	13063	130630006	HIDALGO	TEPEJI DEL RÍO DE OCAMPO	MELCHOR OCAMPO (EL SALTO)	0402, 0489	130630006
13	13063	130630009	HIDALGO	TEPEJI DEL RÍO DE OCAMPO	SAN BUENAVENTURA	0493, 0506, 0510	130630009
13	13063	130630011	HIDALGO	TEPEJI DEL RÍO DE OCAMPO	SAN ILDEFONSO	0154, 0417	130630011
13	13065	130650001	HIDALGO	TETEPANGO	TETEPANGO	0055, 006A, 0159, 020A	130650001
13	13066	130660008	HIDALGO	VILLA DE TEZONTEPEC	BENITO JUÁREZ	0118	130660008
13	13067	130670003	HIDALGO	TEZONTEPEC DE ALDAMA	ATENGO	0492, 0505, 051A	130670003
13	13067	130670009	HIDALGO	TEZONTEPEC DE ALDAMA	PRESAS	0454	130670009
13	13067	130670010	HIDALGO	TEZONTEPEC DE ALDAMA	SAN GABRIEL	0539	130670010
13	13068	130680001	HIDALGO	TIANGUISTENGO	TIANGUISTENGO	0042	130680001
13	13069	130690001	HIDALGO	TIZAYUCA	TIZAYUCA	004A, 005A, 006B, 0073, 008B, 011A, 015B, 0162, 0177, 022B, 0232, 0247, 0251, 026B, 029A, 0317, 0321, 033B, 0340, 0355, 0374, 0393, 040B, 0463, 0891, 09B0, 100A, 1014	130690001
13	13069	130690002	HIDALGO	TIZAYUCA	EL CARMEN	0482, 0497, 050A, 0514, 0804, 0919, 0823, 0957	130690002
13	13069	130690005	HIDALGO	TIZAYUCA	EMILIANO ZAPATA	104B, 1052, 1067, 1071, 108B, 1090, 1103, 1118, 1122	130690005
13	13069	130690008	HIDALGO	TIZAYUCA	HUITZILA	0213, 043A, 0444	130690008
13	13069	130690010	HIDALGO	TIZAYUCA	EL CID	0529, 0533	130690010
13	13069	130690019	HIDALGO	TIZAYUCA	TEPOJACO	0410, 0425, 047B, 093B, 097B	130690019
13	13069	130690042	HIDALGO	TIZAYUCA	DON ANTONIO	054B, 0552, 0567, 0571, 058B, 0590, 0803, 081B, 0822, 0837, 0641, 065B, 0660, 067B	130690042
13	13069	130690044	HIDALGO	TIZAYUCA	HACIENDAS DE TIZAYUCA	068A, 0694, 0707, 0711, 0726, 0730, 0745, 075A, 0764, 0779, 0783, 079B, 0800, 081B, 082A, 0834, 084B, 0853, 086B, 0872, 0887, 0942, 0961, 0995, 1029	130690044
13	13069	130690050	HIDALGO	TIZAYUCA	FUENTES DE TIZAYUCA	1137, 1141, 115B, 11B0, 1175, 118A, 1194	130690050



BIENESTAR

SECRETARÍA DE BIENESTAR

CLAVE DE ENTIDAD FEDERATIVA	CLAVE DE MUNICIPIO O ALCALDÍA	CLAVE DE LOCALIDAD	ENTIDAD FEDERATIVA	MUNICIPIO O ALCALDÍA	LOCALIDAD	AGEB	CLAVE DE LOCALIDAD ACTUAL (JUNIO 2021)
13	13069	130690055	HIDALGO	TIZAYUCA	LOS HÉROES TIZAYUCA	0143, 0161, 0196, 1033	130690055
13	13070	130700001	HIDALGO	TLAHUELILPAN	TLAHUELILPAN	0021, 0036, 0074, 0089, 0093	130700001
13	13070	130700002	HIDALGO	TLAHUELILPAN	MUNITEPEC DE MADERO	013A	130700002
13	13070	130700003	HIDALGO	TLAHUELILPAN	COLONIA CUAUHTÉMOC	0040, 0055, 006A, 0144	130700003
13	13071	130710001	HIDALGO	TLAHUILTEPA	TLAHUILTEPA	0052	130710001
13	13073	130730001	HIDALGO	TLANCHINOL	TLANCHINOL	0127, 0131, 0165	130730001
13	13073	130730038	HIDALGO	TLANCHINOL	SANTA MARÍA CATZOTIPAN (SANTA MARÍA TEPETZINTLA)	0061	130730038
13	13074	130740001	HIDALGO	TLAXCOAPAN	TLAXCOAPAN	0105, 0177	130740001
13	13074	130740002	HIDALGO	TLAXCOAPAN	DOXEY	0088, 0092	130740002
13	13074	130740003	HIDALGO	TLAXCOAPAN	TELTIPÁN DE JUÁREZ	0139, 0143	130740003
13	13075	130750001	HIDALGO	TOLCAYUCA	TOLCAYUCA	0085, 0155	130750001
13	13076	130760001	HIDALGO	TULA DE ALLENDE	TULA DE ALLENDE	0082, 0114, 0237, 0379, 0383, 0398, 0400, 042A, 0434, 0449, 0631, 0650, 0685, 0699, 0754, 0789, 081A, 0824, 0843, 0985	130760001
13	13076	130760005	HIDALGO	TULA DE ALLENDE	IGNACIO ZARAGOZA	003A, 0171, 0241	130760005
13	13076	130760008	HIDALGO	TULA DE ALLENDE	EL LLANO	0453, 0468, 0508, 067A, 0684, 0701, 0773, 0932, 0947, 0951, 0965, 0970, 1038, 1042, 1057, 1061	130760008
13	13076	130760011	HIDALGO	TULA DE ALLENDE	BOMINTZHA	0345, 035A, 0805, 0858	130760011
13	13076	130760022	HIDALGO	TULA DE ALLENDE	SAN MARCOS	0059, 0222, 0523, 0538, 0580, 0595, 0646, 0788, 0862, 0877	130760022
13	13076	130760024	HIDALGO	TULA DE ALLENDE	SAN MIGUEL VINDHO	0078, 0364, 0542, 0720, 0735, 074A, 0881, 0913, 0928, 099A, 1023	130760024
13	13076	130760026	HIDALGO	TULA DE ALLENDE	SANTA ANA AHUEHUEPAN	0129, 0152, 028A, 0284, 0792	130760026
13	13076	130760027	HIDALGO	TULA DE ALLENDE	SANTA MARÍA ILUCAN	1004, 1019	130760027



BIENESTAR

SECRETARÍA DE BIENESTAR

CLAVE DE ENTIDAD FEDERATIVA	CLAVE DE MUNICIPIO O ALCALDÍA	CLAVE DE LOCALIDAD	ENTIDAD FEDERATIVA	MUNICIPIO O ALCALDÍA	LOCALIDAD	AGEB	CLAVE DE LOCALIDAD ACTUAL (JUNIO 2021)
13	13077	130770001	HIDALGO	TULANCINGO DE BRAVO	TULANCINGO	0018, 0022, 0037, 0060, 0075, 008A, 0111, 0130, 0198, 0215, 022A, 0268, 0272, 0287, 0291, 0319, 0323, 0338, 0342, 0361, 0376, 0380, 0412, 0465, 047A, 0484, 0499, 0501, 0518, 0520, 0535, 054A, 0573, 0588, 0592, 0605, 061A, 0624, 0639, 0643, 0658, 0662, 0677, 0681, 0698, 0709, 0713, 0747, 0751, 0817, 0821, 0838, 0840, 0889, 0893, 0905, 0910, 0958, 0963, 0978, 0982, 0997, 1001, 1035, 104A, 1177, 1181	130770001
13	13077	130770003	HIDALGO	TULANCINGO DE BRAVO	AHUEHUETITLA	0408, 1209	130770003
13	13077	130770010	HIDALGO	TULANCINGO DE BRAVO	JALTEPEC	0431, 0446, 0802, 1016, 1020, 1139, 1196	130770010
13	13077	130770018	HIDALGO	TULANCINGO DE BRAVO	SANTA ANA HUEYTLALPAN	0554, 0569, 0728, 0855, 086A	130770018
13	13077	130770020	HIDALGO	TULANCINGO DE BRAVO	SANTA MARÍA ASUNCIÓN	1088, 1092, 1105, 1182	130770020
13	13077	130770053	HIDALGO	TULANCINGO DE BRAVO	JAVIER ROJO GÓMEZ	0770, 0785, 0874	130770053
13	13077	130770088	HIDALGO	TULANCINGO DE BRAVO	PARQUE URBANO NAPATECO	0925, 093A, 0944, 1054, 1069, 1073, 1143, 1158	130770088
13	13077	130770108	HIDALGO	TULANCINGO DE BRAVO	RINCONES DE LA HACIENDA	111A, 1124	130770108
13	13078	130780001	HIDALGO	XOCHIATIPAN	XOCHIATIPAN	0034	130780001
13	13080	130800001	HIDALGO	YAHUALICA	YAHUALICA	0032	130800001
13	13080	130800017	HIDALGO	YAHUALICA	SANTA TERESA	0047	130800017
13	13081	130810001	HIDALGO	ZACUALTIPÁN DE ÁNGELES	ZACUALTIPÁN	003A, 0044, 0082, 010A, 0114, 0148, 0167, 0171, 0190, 0218, 0222, 0241, 0256, 0275, 028A, 0307	130810001
13	13082	130820001	HIDALGO	ZAPOTLÁN DE JUÁREZ	ZAPOTLÁN DE JUÁREZ	0291	130820001
13	13082	130820002	HIDALGO	ZAPOTLÁN DE JUÁREZ	ACAYUCA	0198, 0268, 0272	130820002
13	13082	130820003	HIDALGO	ZAPOTLÁN DE JUÁREZ	SAN PEDRO HUAQUILPAN	0323	130820003
13	13083	130830001	HIDALGO	ZEMPOALA	ZEMPOALA	0123	130830001
13	13083	130830028	HIDALGO	ZEMPOALA	SANTIAGO TEPEYAHUALCO	0299	130830028
13	13084	130840001	HIDALGO	ZIMAPÁN	ZIMAPÁN	0173	130840001
14	14001	140010001	JALISCO	ACATIC	ACATIC	0087, 0103, 0118, 0211, 0226	140010001



BIENESTAR

SECRETARÍA DE BIENESTAR

CLAVE DE ENTIDAD FEDERATIVA	CLAVE DE MUNICIPIO O ALCALDÍA	CLAVE DE LOCALIDAD	ENTIDAD FEDERATIVA	MUNICIPIO O ALCALDÍA	LOCALIDAD	AGEB	CLAVE DE LOCALIDAD ACTUAL (JUNIO 2021)
14	14002	140020001	JALISCO	ACATLÁN DE JUÁREZ	ACATLÁN DE JUÁREZ	0030, 0064, 0079, 0083, 0098, 0115, 012A, 0134, 0168, 0191, 0280, 0295, 0308, 0312	140020001
14	14002	140020002	JALISCO	ACATLÁN DE JUÁREZ	BELLAVISTA	0045, 005A, 0100, 0149, 0153, 0172, 0204, 0219, 0223, 0238, 0242, 0257, 0261, 0276, 0327, 0331	140020002
14	14002	140020004	JALISCO	ACATLÁN DE JUÁREZ	EL PLAN (EL CERRITO)	0187	140020004
14	14003	140030001	JALISCO	AHUALULCO DE MERCADO	AHUALULCO DE MERCADO	0165	140030001
14	14004	140040001	JALISCO	AMACUECA	AMACUECA	004A	140040001
14	14006	140060001	JALISCO	AMECA	AMECA	0186, 0190, 0203, 0218, 0222, 0237, 0241, 0258, 028A, 0294, 0307, 0311, 0328, 0330, 0345, 035A, 0364, 0379, 0383, 0398, 0400, 0434, 0449, 0453, 0488, 0472, 0487, 0491, 0504, 0519, 0523, 0538	140060001
14	14006	140060011	JALISCO	AMECA	EL CABEZÓN (EL LIMÓN)	0415, 042A, 0542	140060011
14	14008	140080001	JALISCO	ARANDAS	ARANDAS	0176, 0227, 0373, 0405, 0439, 0458, 0477, 0532, 0674, 0782, 0829, 0922	140080001
14	14008	140080280	JALISCO	ARANDAS	SANTA MARIA DEL VALLE	0382, 0636	140080280
14	14009	140090001	JALISCO	EL ARENAL	EL ARENAL	0046, 0065, 007A, 0084, 0099, 0101, 0116, 0120, 0135, 014A, 0154, 0169, 0173, 0188, 0192, 0205, 021A, 0224, 0258	140090001
14	14009	140090006	JALISCO	EL ARENAL	SANTA CRUZ DEL ASTILLERO	0239, 0243, 0262	140090006
14	14009	140090080	JALISCO	EL ARENAL	LA CIMA (FRACCIONAMIENTO)	0027, 0277, 0281	140090080
14	14010	140100001	JALISCO	ATEMAJAC DE BRIZUELA	ATEMAJAC DE BRIZUELA	0066, 0070, 009A, 0102, 0121	140100001
14	14011	140110001	JALISCO	ATENGO	ATENGO	0082	140110001
14	14013	140130001	JALISCO	ATOTONILCO EL ALTO	ATOTONILCO EL ALTO	0176, 027A, 0318	140130001
14	14013	140130030	JALISCO	ATOTONILCO EL ALTO	SAN FRANCISCO DE ASIS	0104, 0119, 0123, 0138, 0212, 0227, 0231, 0369, 0388, 0439, 0443, 0528	140130030
14	14014	140140001	JALISCO	ATOYAC	ATOYAC	0050, 0120, 0173, 0188	140140001
14	14015	140150001	JALISCO	AUTLÁN DE NAVARRO	AUTLÁN DE NAVARRO	0043, 0058, 0062, 0077, 0147, 0151, 0166, 0165, 018A, 0202, 0217, 0221, 0236, 0240, 0255, 0289, 0293, 0306, 0310, 0325, 033A, 0344, 0359, 0363, 0397, 040A, 0414, 0429, 0433, 0448, 0452, 0467, 0471	140150001



BIENESTAR

SECRETARÍA DE BIENESTAR

CLAVE DE ENTIDAD FEDERATIVA	CLAVE DE MUNICIPIO O ALCALDÍA	CLAVE DE LOCALIDAD	ENTIDAD FEDERATIVA	MUNICIPIO O ALCALDÍA	LOCALIDAD	AGEB	CLAVE DE LOCALIDAD ACTUAL (JUNIO 2021)
14	14016	140180001	JALISCO	AYOTLÁN	AYOTLÁN	0021, 0093, 0144, 0159, 0178, 0182, 0267, 0341, 0356, 0498, 0549	140180001
14	14016	140180010	JALISCO	AYOTLÁN	BETANIA	0318, 0394, 0407, 0483	140180010
14	14016	140180072	JALISCO	AYOTLÁN	LA RIBERA	0110, 0125, 013A, 0197, 038A	140180072
14	14016	140180098	JALISCO	AYOTLÁN	SANTA RITA	020A, 0229	140180098
14	14017	140170001	JALISCO	AYUTLA	AYUTLA	018A	140170001
14	14018	140180001	JALISCO	LA BARCA	LA BARCA	0153, 0191, 0223, 0257, 0312, 0327, 0331, 0469	140180001
14	14018	140180027	JALISCO	LA BARCA	PORTEZUELO	0172	140180027
14	14019	140190001	JALISCO	BOLAÑOS	BOLAÑOS	0131	140190001
14	14020	140200001	JALISCO	CABO CORRIENTES	EL TUITO	0186, 0202, 0274	140200001
14	14021	140210001	JALISCO	CASIMIRO CASTILLO	LA RESOLANA	0106	140210001
14	14021	140210003	JALISCO	CASIMIRO CASTILLO	LO ARADO	013A, 0182, 0375, 038A	140210003
14	14021	140210015	JALISCO	CASIMIRO CASTILLO	PIEDRA PESADA	0430	140210015
14	14022	140220001	JALISCO	CIHUATLÁN	CIHUATLÁN	0137, 0141, 0156, 0160, 0175, 018A, 019A, 0207, 0211, 0349, 0353, 0419, 0423, 0438, 0442, 0457, 0461, 0480, 0508, 0512, 0531, 0620, 0635, 0659, 0673	140220001
14	14022	140220006	JALISCO	CIHUATLÁN	BARRA DE NAVIDAD	0387, 0391, 0404, 0527, 0546	140220006
14	14022	140220016	JALISCO	CIHUATLÁN	JALICO	0584, 0599, 0601, 0616	140220016
14	14022	140220033	JALISCO	CIHUATLÁN	SAN PATRICIO (MELAQUE)	0122, 0230, 0279, 0283, 0298, 0315, 032A, 0334, 0368, 0495, 0550, 0565, 057A, 064A, 0654	140220033
14	14023	140230001	JALISCO	ZAPOTLÁN EL GRANDE	CIUDAD GUZMÁN	0312, 0454	140230001
14	14026	140260001	JALISCO	CONCEPCIÓN DE BUENOS AIRES	CONCEPCIÓN DE BUENOS AIRES	0121, 0244	140260001
14	14027	140270001	JALISCO	CUAUTITLÁN DE GARCÍA BARRAGÁN	CUAUTITLÁN DE GARCÍA BARRAGÁN	0171, 0186, 0190, 0203, 0218, 0222, 0237, 0256, 0280	140270001
14	14028	140280001	JALISCO	CUAUTLA	CUAUTLA	0126	140280001
14	14029	140290001	JALISCO	CUQUÍO	CUQUÍO	0123, 0142	140290001
14	14030	140300001	JALISCO	CHAPALA	CHAPALA	0139, 0143, 0270, 0285, 029A, 0302, 0340, 0590	140300001
14	14030	140300002	JALISCO	CHAPALA	AJIJIC	0209, 0213, 0228, 0389, 0497	140300002



BIENESTAR

SECRETARÍA DE BIENESTAR

CLAVE DE ENTIDAD FEDERATIVA	CLAVE DE MUNICIPIO O ALCALDÍA	CLAVE DE LOCALIDAD	ENTIDAD FEDERATIVA	MUNICIPIO O ALCALDÍA	LOCALIDAD	AGEB	CLAVE DE LOCALIDAD ACTUAL (JUNIO 2021)
14	14030	140300003	JALISCO	CHAPALA	ATOTONILQUILLO	0177	140300003
14	14031	140310001	JALISCO	CHIMALTITÁN	CHIMALTITÁN	009A, 0102, 0117, 0136	140310001
14	14032	140320001	JALISCO	CHIQUILISTLÁN	CHIQUILISTLÁN	0044, 0059, 0063, 0078	140320001
14	14033	140330001	JALISCO	DEGOLLADO	DEGOLLADO	008A, 0094, 0107, 0111, 0128, 0130, 0145, 015A, 0164, 0198, 0200, 0215	140330001
14	14034	140340001	JALISCO	EJUTLA	EJUTLA	0072	140340001
14	14035	140350001	JALISCO	ENCARNACIÓN DE DÍAZ	ENCARNACIÓN DE DÍAZ	0188, 0205, 021A, 022A, 0239, 0243, 0258, 0277, 0281, 0296, 0309, 0332, 0347, 0351, 0366, 0370, 0385, 039A, 0402, 0417, 0421, 0474, 0488, 0493, 0506, 0510, 0525, 053A, 0563, 0582, 0597, 0614, 0646, 0652, 0667, 0671, 0690, 0703, 0718, 0722, 0737, 0756, 0775, 078A, 0794, 0807, 0811, 085A, 0864, 0879	140350001
14	14035	140350017	JALISCO	ENCARNACIÓN DE DÍAZ	BAJÍO DE SAN JOSÉ	0313, 0328, 0436, 0440, 0455, 046A, 0629, 0633, 0686, 0741, 0760, 0826, 0830, 0845	140350017
14	14035	140350138	JALISCO	ENCARNACIÓN DE DÍAZ	MESÓN DE LOS SAUCES	0544, 0559	140350138
14	14037	140370001	JALISCO	EL GRULLO	EL GRULLO	0169	140370001



BIENESTAR

SECRETARÍA DE BIENESTAR

14	14039	140390001	JALISCO	GUADALAJARA	GUADALAJARA	0026, 0030, 005A, 0064, 0083, 0115, 0134, 0145, 0153, 0181, 0204, 0223, 0238, 0261, 0276, 0280, 0295, 0308, 0312, 0327, 0346, 0350, 0365, 037A, 0384, 0399, 0401, 0416, 0435, 044A, 0454, 0469, 0473, 0492, 0505, 051A, 0524, 0539, 0543, 0562, 0577, 0596, 0609, 0613, 0632, 0647, 0651, 0666, 0670, 0685, 069A, 0702, 0717, 0721, 0736, 0740, 0755, 0774, 0789, 0793, 0806, 0810, 0825, 083A, 0844, 0859, 0863, 0878, 0882, 0897, 090A, 0929, 0933, 0948, 0952, 0967, 0971, 0986, 0990, 1005, 101A, 1024, 1039, 1043, 1062, 1077, 1081, 1096, 1109, 1113, 1126, 1132, 1147, 1151, 1166, 1170, 1185, 119A, 1202, 1217, 1221, 1236, 1274, 1289, 1293, 1306, 1310, 1325, 133A, 1344, 1359, 1383, 1378, 1382, 1397, 140A, 1414, 1429, 1433, 1448, 1452, 1467, 1471, 1490, 1518, 1537, 1556, 1560, 1575, 158A, 1594, 1607, 1626, 1630, 1645, 165A, 1664, 1679, 1683, 1698, 1700, 1715, 172A, 1734, 1753, 1768, 1787, 1791, 1804, 1819, 1823, 1838, 1842, 1857, 1861, 1876, 1880, 1895, 1908, 1912, 1927, 1931, 1946, 1950, 1965, 197A, 1984, 1999, 2003, 2018, 2022, 2037, 2041, 2056, 2107, 2111, 2126, 2130, 2145, 215A, 2164, 2179, 2183, 2200, 2215, 2248, 2253, 2268, 2272, 2287, 2291, 2304, 2319, 2342, 2357, 2361, 2376, 2380, 2395, 2408, 2427, 2431, 2446, 2501, 2516, 2520, 2535, 254A, 2554, 2589, 2573, 2588, 2592, 2605, 261A, 2624, 2639, 2662, 2677, 2681, 2696, 2709, 2713, 2728, 2785, 279A, 2802, 286A, 3001, 3016, 3020, 3088, 3143, 3177, 3209, 3317, 3321, 3336, 3340, 3374, 3406, 3482, 350A, 3514, 3529, 3533, 3548, 3552, 3567, 3586, 3590, 3603, 3616, 3637, 3641, 3656, 3660, 368A, 3694, 3707, 3711, 3726, 3730, 3745, 3764, 3783, 3798, 3800, 3815, 382A, 3834, 3849, 3853, 3868, 3872, 3891, 3904, 3919, 3923, 3938, 3942, 3957, 3961, 3976, 3980, 3995, 400A, 4014, 4029, 4033, 4048, 4052, 4067, 4071, 4086, 4090, 4103, 4118, 4122, 4141, 4156, 4160, 4175, 418A, 4194, 4207, 4211, 4226, 4230, 4245, 425A, 4264, 4279, 4283, 4298, 4300, 4349, 4353, 4368, 4387, 4391, 4404, 4423, 4438, 4442, 4457, 4461, 4476, 4480, 4495, 4508, 4512, 4527, 4531, 4546, 4550, 4565, 457A, 4584, 4599, 4601, 4616, 4620, 4635, 464A, 4654, 4669, 4673, 4705, 471A, 4724, 4743, 4752, 4777, 4781, 4796, 4809, 4813, 4828, 4832, 4847, 4851, 4866, 4870, 4885, 489A, 4902, 4917, 4921, 4936, 4940, 4955, 496A, 4974, 4989, 4993, 5008, 5012, 5027, 5031, 5048, 5050, 5065, 507A, 5084, 5099, 5101, 5116, 5120, 5135, 514A, 5154, 5169, 5173, 5188, 5192, 5205, 521A, 5224, 5243, 5258, 5262, 5277, 5281, 5296, 5309, 5313, 5328, 5332, 5347, 5351, 5366, 5370, 5385, 539A, 5402, 5417, 5421, 5436, 5440, 546A, 5474, 5489, 5493, 5506, 5510, 5525, 553A, 5544, 5559, 5563, 5578, 5582, 5597, 560A, 5614, 5629, 5633, 5648, 5652, 5667, 5671	140390001
14	14042	140420001	JALISCO	HUEJUQUILLA EL ALTO	HUEJUQUILLA EL ALTO	0125, 0144, 0229, 0248	140420001
14	14043	140430001	JALISCO	LA HUERTA	LA HUERTA	0298	140430001



BIENESTAR

SECRETARÍA DE BIENESTAR

CLAVE DE ENTIDAD FEDERATIVA	CLAVE DE MUNICIPIO O ALCALDÍA	CLAVE DE LOCALIDAD	ENTIDAD FEDERATIVA	MUNICIPIO O ALCALDÍA	LOCALIDAD	AGEB	CLAVE DE LOCALIDAD ACTUAL (JUNIO 2021)
14	14044	140440001	JALISCO	IXTLAHUACÁN DE LOS MEMBRILLOS	IXTLAHUACÁN DE LOS MEMBRILLOS	0331	140440001
14	14044	140440002	JALISCO	IXTLAHUACÁN DE LOS MEMBRILLOS	ATEQUIZA	0172	140440002
14	14044	140440005	JALISCO	IXTLAHUACÁN DE LOS MEMBRILLOS	LA CAPILLA DEL REFUGIO	0276	140440005
14	14044	140440010	JALISCO	IXTLAHUACÁN DE LOS MEMBRILLOS	LOS OLIVOS	0223, 0242	140440010
14	14044	140440054	JALISCO	IXTLAHUACÁN DE LOS MEMBRILLOS	LOS FRESEROS (LOS SABINOS)	0416, 0435	140440054
14	14045	140450001	JALISCO	IXTLAHUACÁN DEL RÍO	IXTLAHUACÁN DEL RÍO	0112, 0131, 0150, 0165	140450001
14	14046	140460001	JALISCO	JALOSTOTITLÁN	JALOSTOTITLÁN	0139, 0162, 0181, 0196, 0213, 0228, 0251, 0266, 0285, 0317, 0444, 0548, 0567	140460001
14	14047	140470001	JALISCO	JAMAY	JAMAY	0070, 0102, 0189, 0206	140470001
14	14047	140470005	JALISCO	JAMAY	SAN MIGUEL DE LA PAZ	023A, 0244	140470005
14	14048	140480001	JALISCO	JESÚS MARÍA	JESÚS MARÍA	0082, 0097, 0114, 0129, 0190, 0203, 028A, 0330, 0345	140480001
14	14049	140490001	JALISCO	JILOTLÁN DE LOS DOLORES	JILOTLÁN DE LOS DOLORES	0200	140490001
14	14050	140500001	JALISCO	JOCOTEPEC	JOCOTEPEC	0095, 0108, 0150, 0165, 0184, 0216, 0362, 0447	140500001
14	14050	140500002	JALISCO	JOCOTEPEC	CHANTEPEC (EL CHANTE)	0428, 0432	140500002
14	14050	140500008	JALISCO	JOCOTEPEC	SAN CRISTÓBAL ZAPOTITLÁN	0042, 049A	140500008
14	14050	140500011	JALISCO	JOCOTEPEC	SAN JUAN COSALÁ	0131, 0146, 0199, 0201	140500011
14	14050	140500017	JALISCO	JOCOTEPEC	ZAPOTITÁN DE HIDALGO	0076, 0112, 0127, 0292, 0324	140500017
14	14051	140510001	JALISCO	JUANACATLÁN	JUANACATLÁN	0138	140510001
14	14053	140530001	JALISCO	LAGOS DE MORENO	LAGOS DE MORENO	0328, 0330, 0345, 0364, 0378, 0488, 0472, 0487, 0504, 0523, 0538, 0542, 0557, 0595, 0627, 0631, 0646, 0665, 067A, 0684, 0716, 0720, 0735, 074A, 0768, 0773, 0782, 0805, 081A, 0824, 0839, 0843, 0858, 0862, 0877, 0881, 0896, 0909, 0913, 0928, 0951, 0966, 0970, 0985, 099A, 1004, 1019, 1023, 1036, 1042, 1057, 1061, 1076, 1085, 1108, 1112, 1127, 1131, 1150, 1165, 117A, 1184, 1199, 1201, 1216, 1220, 1235, 124A, 1273, 1288, 1292, 1305, 131A, 1324, 1339	140530001
14	14053	140530068	JALISCO	LAGOS DE MORENO	PASO DE CUARENTA (SAN MIGUEL DE CUARENTA)	0932, 0947, 1080, 1146	140530068



BIENESTAR

SECRETARÍA DE BIENESTAR

CLAVE DE ENTIDAD FEDERATIVA	CLAVE DE MUNICIPIO O ALCALDÍA	CLAVE DE LOCALIDAD	ENTIDAD FEDERATIVA	MUNICIPIO O ALCALDÍA	LOCALIDAD	AGEB	CLAVE DE LOCALIDAD ACTUAL (JUNIO 2021)
14	14053	140530919	JALISCO	LAGOS DE MORENO	GEOVILLAS LAURELES DEL CAMPANARIO	0491, 0561, 0576	140530919
14	14053	140530927	JALISCO	LAGOS DE MORENO	CRISTEROS [FRACCIONAMIENTO]	1254, 1269	140530927
14	14056	140560001	JALISCO	SANTA MARIA DEL ORO	SANTA MARIA DEL ORO	0099, 0101, 0116, 0120, 0135, 014A, 0154, 0189	140560001
14	14056	140560001	JALISCO	MASCOTA	MASCOTA	0248, 0252, 0267, 0271, 0286, 0290, 0303, 0318, 0322, 0337, 0341, 0356, 0360, 0375, 038A, 0394	140560001
14	14059	140590001	JALISCO	MAZAMITLA	MAZAMITLA	0067, 0103	140590001
14	14060	140600001	JALISCO	MEXTICACÁN	MEXTICACÁN	0142, 0161	140600001
14	14061	140610001	JALISCO	MEZQUITIC	MEZQUITIC	0417, 0421, 0506, 0510, 0525, 053A, 0544, 0559	140610001
14	14062	140620001	JALISCO	MIXTLÁN	MIXTLÁN	0113, 0132	140620001
14	14063	140630001	JALISCO	OCOTLÁN	OCOTLÁN	0248, 0267, 0271, 0303, 0360, 038A, 0394, 0411, 0445, 0479, 0581, 0642	140630001
14	14063	140630028	JALISCO	OCOTLÁN	SAN MARTÍN DE ZULA	0731	140630028
14	14064	140640001	JALISCO	OJUELOS DE JALISCO	OJUELOS DE JALISCO	0211, 0228, 0245, 0284, 0334, 0353, 0368, 0387, 0442	140640001
14	14064	140640032	JALISCO	OJUELOS DE JALISCO	MATANCILLAS (SAN ISIDRO MATANCILLAS)	0300, 0315	140640032
14	14065	140650001	JALISCO	PIHUAMO	PIHUAMO	0030, 0163, 0168, 0204	140650001
14	14066	140660001	JALISCO	PONCITLÁN	PONCITLÁN	0146, 0216, 0254, 0377	140660001
14	14066	140660019	JALISCO	PONCITLÁN	MEZCALA	0057, 0150	140660019
14	14066	140660031	JALISCO	PONCITLÁN	SAN PEDRO ITZICÁN	0184, 0201, 031A	140660031
14	14066	140660033	JALISCO	PONCITLÁN	SANTA CRUZ EL GRANDE	0358, 0362	140660033



BIENESTAR

SECRETARÍA DE BIENESTAR

CLAVE DE ENTIDAD FEDERATIVA	CLAVE DE MUNICIPIO O ALCALDÍA	CLAVE DE LOCALIDAD	ENTIDAD FEDERATIVA	MUNICIPIO O ALCALDÍA	LOCALIDAD	AGEB	CLAVE DE LOCALIDAD ACTUAL (JUNIO 2021)
14	14087	140670001	JALISCO	PUERTO VALLARTA	PUERTO VALLARTA	0069, 0073, 0105, 011A, 0124, 0181, 0196, 0213, 0232, 0247, 0251, 0270, 029A, 0302, 0340, 0444, 0459, 0478, 0487, 0514, 0529, 0633, 0548, 0552, 0567, 0586, 0590, 0641, 0858, 0680, 0675, 0726, 075A, 082A, 083A, 0848, 0853, 0887, 0891, 0923, 0942, 0981, 1033, 1048, 1067, 1071, 1096, 1090, 1103, 1118, 1245, 125A, 1279, 1283, 1298, 1461, 1476, 1480, 1485, 1527, 1531, 1550, 1565, 157A, 1584, 1599, 1620, 1635, 164A, 1654, 1669, 1673, 1688, 1882, 1705, 171A, 172A, 1739, 1743, 1758, 1762, 1777, 1796, 1828, 1847, 1851, 1866, 1870, 1885, 189A, 1902, 1936, 1940, 1955, 196A, 1974, 1989, 1993, 2008, 2012, 2027, 2031, 2046, 2050, 2065, 2084, 2116, 2120, 2135, 214A, 2154, 2168, 2173, 2188, 2192, 2205, 221A, 2224, 2239, 2243, 2258, 2262, 2277, 2281, 2309, 2313, 2347, 2351, 2385, 239A, 2402, 2417, 2421, 2436, 2440, 2455, 246A, 2510, 2525, 253A, 2544, 2659, 2583, 2578, 2582, 2587, 260A, 2614, 2629, 2633, 2648, 2662, 2667, 2671, 2686, 2737, 2741, 2756, 2760, 278A, 2794, 2828, 2845, 285A, 2864, 2898, 2900, 2915, 292A, 2934, 2949, 2953, 2968, 2972, 2987, 2991, 3083, 310A, 3129, 3133, 3148, 3152, 3167, 3171	140670001
14	14067	140670028	JALISCO	PUERTO VALLARTA	IXTAPA	0393, 0410, 0425, 0603, 0637, 0798, 0800, 0995, 100A, 1014, 1122, 1137, 1141, 1156, 1160, 1175, 118A, 1194, 1207, 1211, 1228, 1230, 1601, 1616, 2099, 2101, 2474, 2489, 2493, 2508, 2690, 2703, 2718, 2722, 2807, 2879, 2883, 3006, 3010, 3025, 303A, 3044, 3059, 3076, 3082, 3097	140670028
14	14087	140670031	JALISCO	PUERTO VALLARTA	LAS JUNTAS	056A, 0694, 1300, 1419, 1423, 1809, 1813, 2366, 2370, 2775	140670031
14	14067	140670038	JALISCO	PUERTO VALLARTA	LAS PALMAS DE ARRIBA	0904, 0919, 1315, 132A, 1334, 1349, 1353, 1368, 1438, 1442, 1457, 1917, 1921, 2296, 2811, 2830	140670038
14	14088	140680001	JALISCO	VILLA PURIFICACIÓN	VILLA PURIFICACIÓN	0333	140680001
14	14069	140690001	JALISCO	QUITUPAN	QUITUPAN	010A, 0114	140690001





BIENESTAR

SECRETARÍA DE BIENESTAR

CLAVE DE ENTIDAD FEDERATIVA	CLAVE DE MUNICIPIO O ALCALDÍA	CLAVE DE LOCALIDAD	ENTIDAD FEDERATIVA	MUNICIPIO O ALCALDÍA	LOCALIDAD	AGEB	CLAVE DE LOCALIDAD ACTUAL (JUNIO 2021)
14	14070	140700001	JALISCO	EL SALTO	EL SALTO	0030, 0045, 0098, 0100, 0115, 012A, 013A, 037A, 038A, 038B, 053B, 0581, 0685, 069A, 0702, 0717, 0914, 0929, 1043, 1058, 1062, 1217, 1240, 1274, 1289, 1503	140700001
14	14070	140700013	JALISCO	EL SALTO	LAS PINTAS	005A, 0083, 023B, 0327, 0350, 0385, 0401, 0416, 0420, 0435, 0596, 1429, 1433, 1448, 1452, 1471, 1488	140700013
14	14070	140700014	JALISCO	EL SALTO	LAS PINTITAS	021B, 0223, 0276, 0280, 0346, 044A, 0454, 0469, 0473, 0488, 0543, 055B, 0609, 0774, 0810, 0825, 083A, 0844, 0859, 0948, 1077	140700014
14	14070	140700020	JALISCO	EL SALTO	SAN JOSÉ DEL CASTILLO	007B, 0191, 0204, 0242, 0257, 0261, 0613, 0789, 0793, 0933, 1221, 123B, 1255, 126A, 1382, 1397	140700020
14	14070	140700021	JALISCO	EL SALTO	SAN JOSÉ EL VERDE (EL VERDE)	0721, 0736, 0740, 0755, 076A, 0987, 1005, 101A, 1096, 1109, 1113, 112B, 1151, 1185, 119A	140700021
14	14070	140700043	JALISCO	EL SALTO	EL QUINCE (SAN JOSÉ EL QUINCE)	0285, 030B, 0492, 0505, 062B, 0632, 0647, 0651, 0666, 0805, 0897, 090A, 0971, 0986, 0990, 1024, 1039, 1081, 1132, 1147, 1202	140700043
14	14070	140700064	JALISCO	EL SALTO	LA ALAMEDA (FRACCIONAMIENTO)	1293, 130B	140700064
14	14070	140700111	JALISCO	EL SALTO	GALAXIA BONITO JALISCO	1310, 1325, 133A, 1344, 1359, 1363, 1378, 1490	140700111
14	14070	140700121	JALISCO	EL SALTO	LOMAS DEL SALTO	1518	140700121
14	14072	140720001	JALISCO	SAN DIEGO DE ALEJANDRÍA	SAN DIEGO DE ALEJANDRÍA	0105, 0158	140720001
14	14073	140730001	JALISCO	SAN JUAN DE LOS LAGOS	SAN JUAN DE LOS LAGOS	0070, 0140, 016A, 0189, 0193, 0206, 0225, 023A, 0244, 0259, 0263, 0278, 0282, 0297, 030A, 0314, 0329, 0333, 0348, 0371, 0386, 0390, 0403, 0418, 0422, 0437, 0441, 0456, 0460, 0475, 048A, 0494, 0507, 0511, 0526, 0530, 0545, 055A, 0564, 0579, 0583, 0598, 0600, 0615, 062A, 0634, 0649, 0653, 0668, 0672, 0704, 0719	140730001
14	14073	140730221	JALISCO	SAN JUAN DE LOS LAGOS	COLONIA SANTA CECILIA (LA SAUCEDA)	0687, 0691	140730221
14	14074	140740001	JALISCO	SAN JULIÁN	SAN JULIÁN	0082, 0114, 0129, 0203, 0237	140740001
14	14076	140760001	JALISCO	SAN MARTÍN DE BOLAÑOS	SAN MARTÍN DE BOLAÑOS	0104	140760001



BIENESTAR

SECRETARÍA DE BIENESTAR

CLAVE DE ENTIDAD FEDERATIVA	CLAVE DE MUNICIPIO O ALCALDÍA	CLAVE DE LOCALIDAD	ENTIDAD FEDERATIVA	MUNICIPIO O ALCALDÍA	LOCALIDAD	AGEB	CLAVE DE LOCALIDAD ACTUAL (JUNIO 2021)
14	14077	140770001	JALISCO	SAN MARTÍN HIDALGO	SAN MARTÍN HIDALGO	0120, 0135, 0224, 0243, 0313, 0328, 0347	140770001
14	14077	140770015	JALISCO	SAN MARTÍN HIDALGO	EL SALITRE	0084	140770015
14	14077	140770022	JALISCO	SAN MARTÍN HIDALGO	EL TEPEHUAJE DE MORELOS	0309, 0385	140770022
14	14078	140780001	JALISCO	SAN MIGUEL EL ALTO	SAN MIGUEL EL ALTO	0202, 0221, 0240, 026A, 0310, 0429	140780001
14	14079	140790001	JALISCO	GÓMEZ FARIAS	SAN SEBASTIÁN DEL SUR	0089, 0144, 0163, 0178, 020A	140790001
14	14079	140790030	JALISCO	GÓMEZ FARIAS	SAN ANDRÉS IXTLÁN	0197, 0267, 0303	140790030
14	14081	140810001	JALISCO	SANTA MARÍA DE LOS ÁNGELES	SANTA MARÍA DE LOS ÁNGELES	0104	140810001
14	14082	140820001	JALISCO	SAYULA	SAYULA	0173, 039A	140820001
14	14083	140830001	JALISCO	TALA	TALA	0024, 0039, 0043, 0132, 0151, 0166, 0170, 0185, 0310, 0325, 033A, 0344, 0359, 0363, 0378, 0382, 0397, 040A, 0414, 0429, 0433, 0448, 0537, 0541, 0556, 0560, 0607, 0611, 0626, 0630, 0645, 065A, 0664, 0679, 0683, 0700, 0715, 072A, 0772, 0787, 0791, 0819, 0823, 0838, 0842, 0876, 0965, 0999, 1018, 1022, 1037, 1041, 1056, 1060	140830001
14	14083	140830004	JALISCO	TALA	CUISILLOS	0109, 0306, 0452, 0467, 0486, 0490, 0734, 0749, 0857, 0861, 1145, 115A	140830004
14	14083	140830013	JALISCO	TALA	EL REFUGIO	0096, 0217, 0221, 0503, 0518, 0575, 0698, 0753, 0804, 0984, 1003, 1075, 108A	140830013
14	14083	140830016	JALISCO	TALA	SAN ISIDRO MAZATEPEC	0128, 019A, 0202, 0471, 0522, 058A, 0594, 0768, 1094, 1107, 1111, 1126, 1130	140830016
14	14083	140830220	JALISCO	TALA	LOS RUISEÑORES	0880, 0895, 0908, 0912, 0927, 0931, 0946, 0950, 097A, 1164	140830220
14	14085	140850173	JALISCO	TAMAZULA DE GORDIANO	VISTA HERMOSA (SANTA CRUZ DEL CORTIJO)	0372, 0423, 0476	140850173
14	14086	140860001	JALISCO	TAPALPA	TAPALPA	0083, 0115, 0149, 0191	140860001
14	14086	140860019	JALISCO	TAPALPA	JUANACATLÁN	0219, 0223	140860019
14	14087	140870001	JALISCO	TECALITLÁN	TECALITLÁN	0216, 0273, 0288, 0339	140870001
14	14091	140910001	JALISCO	TEOCALTICHE	TEOCALTICHE	0172, 0219, 0238, 0242, 0308, 0399, 0401, 0435, 0469	140910001
14	14091	140910071	JALISCO	TEOCALTICHE	MECHOACANEJO	0543	140910071
14	14093	140930001	JALISCO	TEPATITLÁN DE MORELOS	TEPATITLÁN DE MORELOS	0444, 0567	140930001



BIENESTAR

SECRETARÍA DE BIENESTAR

CLAVE DE ENTIDAD FEDERATIVA	CLAVE DE MUNICIPIO O ALCALDÍA	CLAVE DE LOCALIDAD	ENTIDAD FEDERATIVA	MUNICIPIO O ALCALDÍA	LOCALIDAD	AGEB	CLAVE DE LOCALIDAD ACTUAL (JUNIO 2021)
14	14093	140930058	JALISCO	TEPATITLÁN DE MORELOS	CAPILLA DE GUADALUPE	088A, 0872, 0995, 100A, 1086	140830058
14	14093	140930188	JALISCO	TEPATITLÁN DE MORELOS	CAPILLA DE MILPILLAS (MILPILLAS)	1584	140930188
14	14093	140930223	JALISCO	TEPATITLÁN DE MORELOS	PEGUEROS	0497	140930223
14	14093	140930291	JALISCO	TEPATITLÁN DE MORELOS	SAN JOSÉ DE GRACIA	043A, 0548, 0660, 0726, 1046, 1527, 1546	140830291
14	14094	140940001	JALISCO	TEQUILA	TEQUILA	0352, 0545	140840001
14	14094	140940124	JALISCO	TEQUILA	EL SALVADOR	0507, 0511, 0526	140840124
14	14095	140950001	JALISCO	TEUCHITLÁN	TEUCHITLÁN	0133	140850001
14	14096	140860001	JALISCO	TIZAPÁN EL ALTO	TIZAPÁN EL ALTO	0094, 0107, 0111, 0128, 0130, 015A, 0200, 0215, 022A, 0249, 0268, 0287	140860001
14	14096	140860014	JALISCO	TIZAPÁN EL ALTO	VILLA EMILIANO ZAPATA (EJIDO MODELO)	0164, 0178, 0183	140860014
14	14097	140870001	JALISCO	TLAJOMULCO DE ZÚÑIGA	TLAJOMULCO DE ZÚÑIGA	0195, 0208, 0212, 0513, 0528, 0532, 0566, 0636, 0918, 0922, 0937, 0941, 1085, 109A, 1102, 1117, 1121, 1136, 1371, 1386, 2098, 2100, 2115, 212A, 2134, 2331, 2346, 2488, 3096, 3108, 3113, 3128, 3132, 3628	140870001
14	14097	140870005	JALISCO	TLAJOMULCO DE ZÚÑIGA	CAJITILÁN	0335, 034A, 0640, 0656, 066A, 1314, 1329, 2581, 3147, 3151, 3166, 3170, 3603, 3518, 3575, 3788	140870005
14	14097	140870009	JALISCO	TLAJOMULCO DE ZÚÑIGA	EL CAPULÍN	2810, 2825, 283A, 2844, 2859, 2863, 2878, 2882, 2897	140870009
14	14097	140870015	JALISCO	TLAJOMULCO DE ZÚÑIGA	SAN MIGUEL CUYUTLÁN	0227, 0674, 0689, 0893, 0706, 0710, 0725, 0956, 0960, 1333, 1348, 1723, 1738, 2064, 2482, 2539, 3185, 319A	140870015
14	14097	140870020	JALISCO	TLAJOMULCO DE ZÚÑIGA	LOS GAVILANES	1013	140870020
14	14097	140870021	JALISCO	TLAJOMULCO DE ZÚÑIGA	EL GUAJE (VISTA SUR RESIDENCIAL)	3838, 3842, 3857	140870021
14	14097	140870023	JALISCO	TLAJOMULCO DE ZÚÑIGA	LOMAS DE TEJEDA	2755, 276A, 3202	140870023
14	14097	140870025	JALISCO	TLAJOMULCO DE ZÚÑIGA	SAN AGUSTÍN	0298, 0354, 0368, 0458, 0462, 0477, 073A, 0759, 0763, 0776, 0782, 0797, 080A, 0814, 0994, 1193, 1206, 1210, 1225, 1297, 130A, 1380, 1403, 1418, 1422, 1456, 1460, 1988, 2191, 2204, 2223, 2295, 2388, 2420, 2543, 2558, 2562, 2609, 3005, 301A, 3024, 3039, 3560, 3787, 3791, 3819	140870025



BIENESTAR

SECRETARÍA DE BIENESTAR

CLAVE DE ENTIDAD FEDERATIVA	CLAVE DE MUNICIPIO O ALCALDÍA	CLAVE DE LOCALIDAD	ENTIDAD FEDERATIVA	MUNICIPIO O ALCALDÍA	LOCALIDAD	AGEB	CLAVE DE LOCALIDAD ACTUAL (JUNIO 2021)
14	14097	140970031	JALISCO	TLAJOMULCO DE ZÚNIGA	SAN LUCAS EVANGELISTA	2774, 2789, 3630	140970031
14	14097	140970032	JALISCO	TLAJOMULCO DE ZÚNIGA	SAN SEBASTIÁN EL GRANDE	0053, 0180, 0265, 027A, 0284, 0481, 0496, 0508, 0829, 0833, 1140, 1155, 116A, 1174, 1189, 1437, 1441, 1831, 1846, 1850, 3217	140970032
14	14097	140970034	JALISCO	TLAJOMULCO DE ZÚNIGA	SANTA CRUZ DE LAS FLORES	0250, 0373, 0388, 0547, 0848, 1352, 1357, 2079, 2350, 2505, 3221, 3236, 3545	140970034
14	14097	140970035	JALISCO	TLAJOMULCO DE ZÚNIGA	SANTA CRUZ DEL VALLE	0138, 0231, 0246, 0551, 0867, 2435, 3240, 3448, 3556, 3734, 3772, 3823	140970035
14	14097	140970038	JALISCO	TLAJOMULCO DE ZÚNIGA	LA UNIÓN DEL CUATRO (SAN JOSÉ DEL VALLE)	1795, 1808, 1812, 1827, 2242, 2257, 2281, 2384, 2524, 3255	140970038
14	14097	140970041	JALISCO	TLAJOMULCO DE ZÚNIGA	ZAPOTE DEL VALLE (ZAPOTE DE SANTA CRUZ)	1009, 1259, 1263, 2149, 326A, 3274, 3288, 3293, 3306, 3310, 3325, 333A, 3344	140970041
14	14097	140970043	JALISCO	TLAJOMULCO DE ZÚNIGA	BUENAVISTA	2613, 2928	140970043
14	14097	140970046	JALISCO	TLAJOMULCO DE ZÚNIGA	LA FORTUNA [FRACCIONAMIENTO]	3861, 3876	140970046
14	14097	140970093	JALISCO	TLAJOMULCO DE ZÚNIGA	SANTA ANITA [CLUB DE GOLF]	1028	140970093
14	14097	140970115	JALISCO	TLAJOMULCO DE ZÚNIGA	LA ALAMEDA	0871, 0886, 0890, 1278, 1511, 1992, 2007, 2596, 3359, 3363, 3429, 3433	140970115
14	14097	140970180	JALISCO	TLAJOMULCO DE ZÚNIGA	PALOMAR	0301, 1047, 123A, 1244, 2577	140970180
14	14097	140970424	JALISCO	TLAJOMULCO DE ZÚNIGA	LA TIJERA	0443, 0570, 0975, 088A, 1781, 1778	140970424
14	14097	140970439	JALISCO	TLAJOMULCO DE ZÚNIGA	COLINA REAL (BENITO VILLASEÑOR)	3880, 3895	140970439
14	14097	140970560	JALISCO	TLAJOMULCO DE ZÚNIGA	JARDINES DE SAN SEBASTIÁN	1032, 1282, 1719, 3467, 3683	140970560
14	14097	140970513	JALISCO	TLAJOMULCO DE ZÚNIGA	QUINTA JESU (VALLE DE LOS ENCINOS)	3927, 3931, 3946	140970513
14	14097	140970566	JALISCO	TLAJOMULCO DE ZÚNIGA	LA ROCA	3950	140970566
14	14097	140970777	JALISCO	TLAJOMULCO DE ZÚNIGA	RANCHO ALEGRE [FRACCIONAMIENTO]	1780, 2365, 237A, 244A	140970777
14	14097	140970822	JALISCO	TLAJOMULCO DE ZÚNIGA	HACIENDA SANTA FE	1525, 1530, 1545, 155A, 1554, 1579, 1583, 1598, 1600, 1615, 1899, 1901, 1915, 1920, 1935, 194A, 1954, 1969, 1973, 2153, 2188, 2172, 2219, 2468, 251A, 3043, 3058, 3082, 3077, 3081, 3452, 3471, 3486, 3490, 358A, 3698, 3700, 3715, 372A, 3749	140970822
14	14097	140970823	JALISCO	TLAJOMULCO DE ZÚNIGA	CIMA DEL SOL (FRACCIONAMIENTO CIMA DEL SOL)	4003, 4041, 422A	140970823



BIENESTAR

SECRETARÍA DE BIENESTAR

CLAVE DE ENTIDAD FEDERATIVA	CLAVE DE MUNICIPIO O ALCALDÍA	CLAVE DE LOCALIDAD	ENTIDAD FEDERATIVA	MUNICIPIO O ALCALDÍA	LOCALIDAD	AGEB	CLAVE DE LOCALIDAD ACTUAL (JUNIO 2021)
14	14097	140970827	JALISCO	TLAJOMULCO DE ZÚNIGA	BOSQUES SANTA ANITA [FRACCIONAMIENTO]	4130	140970827
14	14097	140970831	JALISCO	TLAJOMULCO DE ZÚNIGA	REAL DEL VALLE (EL PARAÍSO) [FRACCIONAMIENTO]	1634, 1646, 1653, 2011, 2026, 2030, 2045, 205A, 2187, 2971, 2986, 2990	140970831
14	14097	140970833	JALISCO	TLAJOMULCO DE ZÚNIGA	VILLAS DE LA HACIENDA [FRACCIONAMIENTO]	1475, 148A, 1494, 1507, 152A, 1885, 2276, 2280, 2454, 2933, 2948, 3537, 3594, 3607, 3753	140970833
14	14097	140970835	JALISCO	TLAJOMULCO DE ZÚNIGA	GALAXIA LA NORIA	2721, 2736, 2740, 3378, 3522, 365A	140970835
14	14097	140970836	JALISCO	TLAJOMULCO DE ZÚNIGA	HACIENDA LOS FRESNOS	2793, 2806, 3382	140970836
14	14097	140970837	JALISCO	TLAJOMULCO DE ZÚNIGA	JARDINES DEL EDÉN	4198, 4200	140970837
14	14097	140970843	JALISCO	TLAJOMULCO DE ZÚNIGA	LOMAS DEL SUR	2832, 2647, 2651, 2666, 2670, 2685, 269A, 2702, 2717, 2952, 2967	140970843
14	14097	140970844	JALISCO	TLAJOMULCO DE ZÚNIGA	LOMAS DE SAN AGUSTÍN	0744, 1687, 1691, 1704, 3397, 3611, 3804	140970844
14	14097	140970852	JALISCO	TLAJOMULCO DE ZÚNIGA	TIERRA DE LA ESPERANZA (RINCONADA DE LOS NOGALES)	415A, 416A, 4179, 4183	140970852
14	14097	140970853	JALISCO	TLAJOMULCO DE ZÚNIGA	VALLE DORADO INN	1668, 1672, 187A, 1884, 2083, 2238	140970853
14	14097	140970861	JALISCO	TLAJOMULCO DE ZÚNIGA	SENDERO REAL	4075	140970861
14	14097	140970862	JALISCO	TLAJOMULCO DE ZÚNIGA	COLINAS DEL ROBLE	290A, 2914, 2929, 340A, 3414	140970862
14	14097	140970863	JALISCO	TLAJOMULCO DE ZÚNIGA	LA PURÍSIMA [FRACCIONAMIENTO]	4111, 4126, 4145	140970863
14	14097	140970870	JALISCO	TLAJOMULCO DE ZÚNIGA	BOSQUE REAL [FRACCIONAMIENTO]	408A	140970870
14	14097	140970871	JALISCO	TLAJOMULCO DE ZÚNIGA	PASEOS DEL VALLE [FRACCIONAMIENTO]	4056, 4060	140970871
14	14097	140970874	JALISCO	TLAJOMULCO DE ZÚNIGA	LA NUEVA ESPERANZA II (LOS CANTAROS) [FRACCIONAMIENTO]	3999, 4018, 4022, 4037	140970874
14	14097	140970882	JALISCO	TLAJOMULCO DE ZÚNIGA	VILLALTA	3984, 4215	140970882
14	14097	140970884	JALISCO	TLAJOMULCO DE ZÚNIGA	LOS ABEDULES [FRACCIONAMIENTO]	3965, 397A	140970884
14	14097	140970803	JALISCO	TLAJOMULCO DE ZÚNIGA	BELCANTO	3906, 3912	140970803



BIENESTAR

SECRETARÍA DE BIENESTAR

CLAVE DE ENTIDAD FEDERATIVA	CLAVE DE MUNICIPIO O ALCALDÍA	CLAVE DE LOCALIDAD	ENTIDAD FEDERATIVA	MUNICIPIO O ALCALDÍA	LOCALIDAD	AGEB	CLAVE DE LOCALIDAD ACTUAL (JUNIO 2021)
14	14098	140980001	JALISCO	SAN PEDRO TLAQUEPAQUE	TLAQUEPAQUE	0031, 0046, 0060, 007A, 0084, 0101, 0116, 0120, 0262, 0281, 0296, 0347, 0351, 0370, 0385, 0474, 0506, 0526, 053A, 0597, 0671, 0690, 0718, 0775, 0794, 0807, 085A, 0878, 0953, 0968, 0972, 0987, 0991, 103A, 1044, 1059, 1063, 1078, 1082, 1087, 110A, 1152, 1187, 1171, 1186, 1190, 1203, 1218, 1222, 1237, 1241, 1256, 1260, 1294, 1330, 1345, 135A, 1364, 1379, 1383, 1398, 142A, 1434, 1449, 1453, 1466, 1491, 1504, 1519, 1538, 1542, 1576, 1595, 1608, 1631, 1646, 1650, 1665, 167A, 1684, 1699, 1716, 1720, 1735, 1769, 1773, 1786, 1792, 1805, 181A, 1824, 1839, 1843, 1858, 1882, 1877, 1909, 1913, 1926, 1951, 1966, 1970, 1985, 2004, 2042, 2061, 2076, 2095, 2108, 2112, 2131, 2150, 2165, 217A, 2199, 2201, 2216, 2220, 2235, 224A, 2254, 2269, 2273, 2292, 2343, 2358, 2362, 2377, 2381, 2413, 2428, 2432, 2447, 2451, 2466, 2470, 2485, 248A, 2502, 2517, 2521, 2636, 2640, 2555, 256A, 2574, 2589, 2606, 2610, 2625, 263A, 2644, 2659, 2663, 2697, 270A, 2714, 2728, 2733, 2748, 2762, 2767, 2771, 2786, 2790, 2803, 2818, 2822, 2837, 2841, 2856, 2860, 2884, 2907, 2911, 2926, 2930, 2964, 2979, 2983, 2998, 3002, 3036, 3040, 3055, 306A, 3074, 3089, 3093, 3106, 3110, 3125, 313A, 3144, 3153, 3182, 3197, 320A, 3214, 3252, 3267, 3271, 3286, 3290, 3303, 3318, 3322, 3337, 3341, 3356, 3360, 3375, 338A, 3394, 3411	140980001
14	14098	140980014	JALISCO	SAN PEDRO TLAQUEPAQUE	SANTA ANITA	0027, 1114, 1129, 2019, 2023, 2036, 2127, 2945, 295A, 3017, 3021, 3159, 3176, 3229, 3233, 3248, 3407	140980014
14	14098	140980128	JALISCO	SAN PEDRO TLAQUEPAQUE	PASEO DEL PRADO	2675, 288A	140980128
14	14100	141000001	JALISCO	TOMATLÁN	TOMATLÁN	0489	141000001
14	14100	141000023	JALISCO	TOMATLÁN	CAMPO ACOSTA	0582, 0597, 050A	141000023
14	14100	141000065	JALISCO	TOMATLÁN	JOSÉ MARÍA MORELOS	0421, 0436, 0440, 0455	141000065
14	14100	141000189	JALISCO	TOMATLÁN	JOSÉ MARÍA PINO SUÁREZ (NUEVO NAHUAPA)	0629, 0633	141000189



BIENESTAR

SECRETARÍA DE BIENESTAR

CLAVE DE ENTIDAD FEDERATIVA	CLAVE DE MUNICIPIO O ALCALDÍA	CLAVE DE LOCALIDAD	ENTIDAD FEDERATIVA	MUNICIPIO O ALCALDÍA	LOCALIDAD	AGEB	CLAVE DE LOCALIDAD ACTUAL (JUNIO 2021)
14	14101	141010001	JALISCO	TONALÁ	TONALÁ	0147, 0151, 019A, 0202, 0310, 0363, 0378, 0382, 0397, 040A, 0433, 0446, 0452, 0471, 0486, 0490, 0503, 0518, 0522, 0537, 0541, 0556, 0575, 0594, 0607, 0611, 0626, 0630, 0645, 065A, 0679, 0700, 0715, 072A, 0734, 0749, 0753, 0768, 0772, 0787, 0791, 0819, 0823, 0842, 0857, 0861, 0860, 0895, 0912, 0927, 0931, 0946, 0950, 0965, 097A, 0984, 0999, 1003, 1018, 1022, 1037, 1041, 1056, 1075, 108A, 1094, 1107, 1126, 1130, 1145, 115A, 1164, 1179, 1183, 1199, 1200, 1215, 1268, 1272, 1287, 1291, 1304, 1319, 1323, 1338, 1357, 1361, 1376, 1395, 1408, 1412, 1427, 1431, 1446, 147A, 1484, 1499, 1501, 1516, 1554, 1569, 1573, 1588, 1592, 1605, 161A, 1624, 1639, 1643, 1658, 1728, 1732, 1747, 1751, 1766, 1770, 179A, 1817, 1821, 1836, 1874, 1888, 1806, 1882, 1997, 2001, 2016, 2020, 2035, 204A, 2054, 2069, 2073, 2088, 2251, 2266, 2270, 2425, 2459, 2478, 2482, 2497, 250A, 2514, 2529, 2533, 2548, 2590, 2603	141010001
14	14101	141010009	JALISCO	TONALÁ	COYULA	1450, 1465, 1520, 1535, 1562, 1677, 1681, 1695, 1713, 1802, 1840, 1855, 1893, 1910, 1925, 193A, 1944, 2092, 2105, 211A, 2124, 2139, 2143, 2158, 2162, 2177, 2181, 2196, 2209, 2213, 2228, 2232, 2247, 229A, 2302, 2393, 2408, 2410, 243A, 2444, 2586, 2616, 2622	141010009
14	14101	141010022	JALISCO	TONALÁ	MISMALOYA (FRACCIONAMIENTO PEDREGAL DE SANTA MARTHA)	0024, 0081, 0096, 0113	141010022
14	14101	141010026	JALISCO	TONALÁ	PUEENTE GRANDE	0683, 0698, 122A, 1234, 1249, 154A, 1709, 1785, 186A, 2285	141010026
14	14101	141010027	JALISCO	TONALÁ	LA PUNTA	2336, 2340, 2355, 236A	141010027
14	14101	141010031	JALISCO	TONALÁ	SAN FRANCISCO DE LA SOLEDAD (SAN FRANCISCO)	2317, 2321	141010031
14	14101	141010034	JALISCO	TONALÁ	COLINAS DE TONALÁ (SAN NICOLÁS) [FRACCIONAMIENTO]	0274, 1978, 2483, 2637, 2641	141010034
14	14101	141010038	JALISCO	TONALÁ	EL VADO	0128, 0132, 0166	141010038
14	14101	141010189	JALISCO	TONALÁ	PASEO DE LAS CAÑADAS	2656, 2660, 2675	141010189



BIENESTAR

SECRETARÍA DE BIENESTAR

CLAVE DE ENTIDAD FEDERATIVA	CLAVE DE MUNICIPIO O ALCALDÍA	CLAVE DE LOCALIDAD	ENTIDAD FEDERATIVA	MUNICIPIO O ALCALDÍA	LOCALIDAD	AGEB	CLAVE DE LOCALIDAD ACTUAL (JUNIO 2021)
14	14101	141010190	JALISCO	TONALÁ	PASEO PUENTE VIEJO	2374	141010190
14	14101	141010193	JALISCO	TONALÁ	RESIDENCIAS EL PRADO (JARDINES DEL PRADO)	268A, 269A, 2707, 2711	141010193
14	14102	141020001	JALISCO	TONAYA	TONAYA	0093	141020001
14	14103	141030015	JALISCO	TONILA	SAN MARCOS	0052	141030015
14	14105	141050001	JALISCO	TOTOTLÁN	TOTOTLÁN	0080, 0112, 0146, 0165, 0216	141050001
14	14106	141060001	JALISCO	TUXCACUESCO	TUXCACUESCO	0073	141060001
14	14107	141070001	JALISCO	TUXCUECA	TUXCUECA	0047	141070001
14	14107	141070008	JALISCO	TUXCUECA	SAN LUIS SOYATLÁN	0028, 0051, 0066	141070008
14	14108	141080001	JALISCO	TUXPAN	TUXPAN	0260, 0275, 028A	141080001
14	14109	141090001	JALISCO	UNIÓN DE SAN ANTONIO	UNIÓN DE SAN ANTONIO	0130, 0164, 0198, 0215	141090001
14	14110	141100001	JALISCO	UNIÓN DE TULA	UNIÓN DE TULA	0150	141100001
14	14112	141120001	JALISCO	VALLE DE JUÁREZ	VALLE DE JUÁREZ	0051, 0066, 0070, 009A, 0102, 0117	141120001
14	14113	141130001	JALISCO	SAN GABRIEL	SAN GABRIEL	0148	141130001
14	14115	141150001	JALISCO	VILLA GUERRERO	VILLA GUERRERO	0119, 0123, 0161, 0284	141150001
14	14116	141160001	JALISCO	VILLA HIDALGO	VILLA HIDALGO	0084, 0099, 0101, 0116, 0135, 014A, 0154, 0169, 0173, 0188, 0192, 021A, 0238, 0243, 0277, 0281, 0309, 0313, 0370	141160001
14	14117	141170001	JALISCO	CAÑADAS DE OBREGÓN	CAÑADAS DE OBREGÓN	0128	141170001
14	14118	141180001	JALISCO	YAHUALICA DE GONZÁLEZ GALLO	YAHUALICA DE GONZÁLEZ GALLO	013A, 0163, 020A	141180001
14	14119	141190001	JALISCO	ZACOALCO DE TORRES	ZACOALCO DE TORRES	0067, 0103, 0118, 0156, 0160	141190001
14	14120	141200001	JALISCO	ZAPOPAN	ZAPOPAN	0602, 0617, 1884, 212A, 2172, 2308, 2327, 261A, 2755, 2774, 2789, 2806, 2810, 2825, 2844, 3490, 3607, 3626, 3630, 3679, 3683, 3734, 3787, 3791, 3819, 3861, 4111, 4126, 4130, 4272, 4338, 4520, 4843, 4858, 4862, 4877, 486A, 4963, 4978, 5124, 5139, 5302, 5317, 5338, 5533, 5548, 5894, 6118, 6122, 6298, 6391, 6866, 7205, 7281, 7286, 7308, 7417	141200001
14	14120	141200139	JALISCO	ZAPOPAN	NEXTIPAC	5895	141200139



BIENESTAR

SECRETARÍA DE BIENESTAR

CLAVE DE ENTIDAD FEDERATIVA	CLAVE DE MUNICIPIO O ALCALDÍA	CLAVE DE LOCALIDAD	ENTIDAD FEDERATIVA	MUNICIPIO O ALCALDÍA	LOCALIDAD	AGEB	CLAVE DE LOCALIDAD ACTUAL (JUNIO 2021)
14	14120	141200206	JALISCO	ZAPOPAN	SAN ESTEBAN (SAN MIGUEL TATEPOSCO)	5054	141200206
14	14120	141200231	JALISCO	ZAPOPAN	TESISTÁN (SAN FRANCISCO TESISTÁN)	2079, 4003, 4145, 415A, 4164, 4179, 4817, 5035, 5690, 5779, 5887, 6207, 6211, 6226, 6404, 7243, 7436	141200231
14	14120	141200758	JALISCO	ZAPOPAN	VALLE DE LOS MOLINOS	0496	141200758
14	14121	141210001	JALISCO	ZAPOTILTIC	ZAPOTILTIC	0116, 0154, 0188, 0205, 0366	141210001
14	14122	141220001	JALISCO	ZAPOTITLÁN DE VADILLO	ZAPOTITLÁN DE VADILLO	0058	141220001
14	14123	141230001	JALISCO	ZAPOTLÁN DEL REY	ZAPOTLÁN DEL REY	006A, 0089, 0106	141230001
14	14124	141240001	JALISCO	ZAPOTLANEJO	ZAPOTLANEJO	0122, 0137, 0141, 0156, 0175, 018A, 0211, 0226, 0230, 0245, 025A, 0264, 0279, 0283, 0298, 0300, 0315, 032A, 0334, 0349, 0372, 0404, 0419, 0423, 0438, 0442, 0457, 0481, 0476, 0480, 0495, 0508, 0512, 0527, 0531, 0546, 0550, 0555, 057A, 0584	141240001
14	14124	141240094	JALISCO	ZAPOTLANEJO	LA LAJA	0387, 0391	141240094
14	14124	141240176	JALISCO	ZAPOTLANEJO	SANTA FE	0160, 0589, 0601	141240176
14	14125	141250001	JALISCO	SAN IGNACIO CERRO GORDO	SAN IGNACIO CERRO GORDO	0011, 0026, 0030, 0045, 005A, 0064, 0079, 0083, 0098, 0100, 0134	141250001
15	15001	150010037	MÉXICO	ACAMBAY DE RUIZ CASTAÑEDA	PUEBLO NUEVO	0305, 031A	150010037
15	15002	150020008	MÉXICO	ACOLMAN	SAN MARCOS NEPANTLA	036A, 0374, 0389, 068A	150020008
15	15002	150020015	MÉXICO	ACOLMAN	TEPEXPAN	0069, 0425, 043A, 0444, 0533, 0548, 0552, 0567, 0571, 0586, 0590, 0603, 0618, 0622, 0637, 0641	150020015
15	15002	150020016	MÉXICO	ACOLMAN	SAN MIGUEL XOMETLA	0209	150020016
15	15003	150030024	MÉXICO	ACULCO	SAN LUCAS TOTOLMALOYA	0225	150030024
15	15005	150050004	MÉXICO	ALMOLOYA DE JUÁREZ	LA CABECERA	0215	150050004
15	15005	150050016	MÉXICO	ALMOLOYA DE JUÁREZ	MAYORAZGO DE LEÓN (ESTACIÓN RÍO MÉXICO)	0431	150050016
15	15005	150050034	MÉXICO	ALMOLOYA DE JUÁREZ	SAN MATEO TLALCHICHILPAN	0380	150050034
15	15005	150050035	MÉXICO	ALMOLOYA DE JUÁREZ	SAN MIGUEL ALMOLOYÁN	0499	150050035



BIENESTAR

SECRETARÍA DE BIENESTAR

CLAVE DE ENTIDAD FEDERATIVA	CLAVE DE MUNICIPIO O ALCALDÍA	CLAVE DE LOCALIDAD	ENTIDAD FEDERATIVA	MUNICIPIO O ALCALDÍA	LOCALIDAD	AGEB	CLAVE DE LOCALIDAD ACTUAL (JUNIO 2021)
15	15005	150050037	MÉXICO	ALMOLOYA DE JUÁREZ	BARRIO SAN PEDRO (LA CONCEPCIÓN SAN PEDRO)	0395	150050037
15	15005	150050045	MÉXICO	ALMOLOYA DE JUÁREZ	SANTIAGUITO TLALCILCALLI	0342	150050045
15	15006	150060001	MÉXICO	ALMOLOYA DEL RÍO	ALMOLOYA DEL RÍO	0068	150060001
15	15008	150080027	MÉXICO	AMATEPEC	PALMAR CHICO	019A	150080027
15	15009	150090001	MÉXICO	AMECAMECA	AMECAMECA DE JUÁREZ	0036, 0040, 006A, 0093, 0125, 0144, 0159, 0182, 0252, 0267	150090001
15	15009	150090003	MÉXICO	AMECAMECA	SAN ANTONIO ZOYATZINGO	0017, 0021	150090003
15	15009	150090005	MÉXICO	AMECAMECA	SAN FRANCISCO ZENTLALPAN	0233	150090005
15	15009	150090006	MÉXICO	AMECAMECA	SAN PEDRO NEXAPA	0106, 0110, 0248	150090006
15	15010	150100001	MÉXICO	APAXCO	APAXCO DE OCAMPO	015A, 0179, 0198, 0200, 0215, 022A, 0234, 0248, 0253, 0268, 0272, 0287, 0291, 0304	150100001
15	15010	150100007	MÉXICO	APAXCO	SANTA MARÍA APAXCO	0183	150100007
15	15011	150110001	MÉXICO	ATENCO	SAN SALVADOR ATENCO	0180, 0231	150110001
15	15011	150110002	MÉXICO	ATENCO	SAN CRISTÓBAL NEXQUIPAYAC	0227	150110002
15	15011	150110004	MÉXICO	ATENCO	SANTA ISABEL IXTAPAN	034A	150110004
15	15011	150110005	MÉXICO	ATENCO	ZAPOTLÁN	0015	150110005
15	15011	150110013	MÉXICO	ATENCO	NUEVA SANTA ROSA	0354	150110013
15	15011	150110029	MÉXICO	ATENCO	GRANJAS AMPLIACIÓN SANTA ROSA	0284, 0299, 0301, 0316	150110029
15	15011	150110031	MÉXICO	ATENCO	COLONIA EL SALADO	0072, 0087, 0091	150110031
15	15012	150120001	MÉXICO	ATIZAPÁN	SANTA CRUZ ATIZAPÁN	0046, 0050, 0055, 007A, 0084	150120001
15	15013	150130001	MÉXICO	ATIZAPÁN DE ZARAGOZA	CIUDAD LÓPEZ MATEOS	1380	150130001
15	15014	150140001	MÉXICO	ATLACOMULCO	ATLACOMULCO DE FABELA	0549	150140001
15	15014	150140035	MÉXICO	ATLACOMULCO	SAN ANTONIO ENCHISI	0479, 0483, 0553	150140035
15	15014	150140048	MÉXICO	ATLACOMULCO	SAN LORENZO TLACOTEPEC	0498, 0500, 0572	150140048
15	15014	150140051	MÉXICO	ATLACOMULCO	SAN PEDRO DEL ROSAL	0515, 052A	150140051



BIENESTAR

SECRETARÍA DE BIENESTAR

CLAVE DE ENTIDAD FEDERATIVA	CLAVE DE MUNICIPIO O ALCALDÍA	CLAVE DE LOCALIDAD	ENTIDAD FEDERATIVA	MUNICIPIO O ALCALDÍA	LOCALIDAD	AGEB	CLAVE DE LOCALIDAD ACTUAL (JUNIO 2021)
15	15014	150140054	MÉXICO	ATLACOMULCO	SANTIAGO ACUTZILAPAN	006A, 0233, 0252, 0290	150140054
15	15014	150140057	MÉXICO	ATLACOMULCO	TECOAC (SANTA MARÍA NATIVITAS)	0430	150140057
15	15015	150150001	MÉXICO	ATLAUTLA	ATLAUTLA DE VICTORIA	0156, 0160, 0175, 0207, 0211, 0226, 025A	150150001
15	15015	150150005	MÉXICO	ATLAUTLA	SAN ANDRÉS TLALAMAC	0071, 018A, 0194	150150005
15	15015	150150006	MÉXICO	ATLAUTLA	SAN JUAN TEHUIXTILÁN	0141, 0230, 0245	150150006
15	15015	150150007	MÉXICO	ATLAUTLA	SAN JUAN TEPECOCULCO	0086, 0122, 0137, 0279	150150007
15	15016	150160001	MÉXICO	AXAPUSCO	AXAPUSCO	0149, 0219, 0223	150160001
15	15016	150160006	MÉXICO	AXAPUSCO	JALTEPEC	005A, 006A, 0079, 0083, 0134, 0278, 0308	150160006
15	15016	150160016	MÉXICO	AXAPUSCO	SANTA MARÍA ACTIPAC	0163, 0168, 0172, 0187, 0191, 0204, 0238, 0242, 0257, 0261	150160016
15	15016	150160017	MÉXICO	AXAPUSCO	SANTO DOMINGO AZTACAMECA	0280, 0295	150160017
15	15017	150170001	MÉXICO	AYAPANGO	AYAPANGO DE GABRIEL RAMOS M.	0080, 0108	150170001
15	15018	150180001	MÉXICO	CALIMAYA	CALIMAYA DE DÍAZ GONZÁLEZ	0162, 0177, 0209	150180001
15	15018	150180010	MÉXICO	CALIMAYA	ZARAGOZA DE GUADALUPE	0143, 0158, 0228	150180010
15	15019	150190001	MÉXICO	CAPULHUAC	CAPULHUAC DE MIRAFUENTES	0070, 0102, 0138	150190001
15	15019	150190005	MÉXICO	CAPULHUAC	SAN NICOLÁS TLAZALA	0121	150190005
15	15020	150200001	MÉXICO	COACALCO DE BERRIOZÁBAL	SAN FRANCISCO COACALCO	0029, 0033, 0048, 0067, 0071, 0090, 0103, 0137, 0141, 0156, 0160, 0175, 018A, 0194, 0211, 025A, 0300, 0315, 032A, 0334, 0349, 0353, 0368, 0372, 0387, 0391, 0404, 0419, 0423, 0438, 0457, 0476, 0508, 0512, 0531, 0546, 0565, 057A, 0584, 0599, 0601, 0616, 0635, 064A, 0654, 0669, 0673, 0688, 0692, 0705, 071A, 0724, 0739, 0743, 0758, 0762, 0777, 0781, 0798, 0809, 0813, 0828, 0832, 0847, 0851, 0865, 0870, 0885, 089A, 0902	150200001
15	15022	150220001	MÉXICO	COCOTITLÁN	COCOTITLÁN	0042, 0057, 0061, 0076, 0080, 0085, 0108, 0112	150220001
15	15023	150230001	MÉXICO	COYOTEPEC	COYOTEPEC	004A, 0069, 0073, 0092, 0105, 011A, 0124, 0139, 0143, 0158, 0162, 0196	150230001





BIENESTAR

SECRETARÍA DE BIENESTAR

CLAVE DE ENTIDAD FEDERATIVA	CLAVE DE MUNICIPIO O ALCALDÍA	CLAVE DE LOCALIDAD	ENTIDAD FEDERATIVA	MUNICIPIO O ALCALDÍA	LOCALIDAD	AGEB	CLAVE DE LOCALIDAD ACTUAL (JUNIO 2021)
15	15024	150240001	MÉXICO	CUAUTITLÁN	CUAUTITLÁN	0028, 0032, 0047, 0051, 0085, 009A, 0102, 0117, 0121, 0136, 0210, 023A, 0244, 0259, 0263, 0325, 0333, 0348, 0352, 0367, 0371, 0386, 039D, 0403, 0418, 0422, 0437, 0441, 0456	150240001
15	15024	150240030	MÉXICO	CUAUTITLÁN	FRACCIÓN SAN ROQUE (EL PRIETO)	0070	150240030
15	15024	150240042	MÉXICO	CUAUTITLÁN	SANTA MARÍA HUECATITLA	016A	150240042
15	15024	150240088	MÉXICO	CUAUTITLÁN	SAN MATEO IXTACALCO	0278, 0282, 0297	150240088
15	15024	150240101	MÉXICO	CUAUTITLÁN	FRACCIONAMIENTO PARQUE SAN MATEO (HACIENDA SAN MATEO)	0013, 0086	150240101
15	15024	150240111	MÉXICO	CUAUTITLÁN	GALAXIA CUAUTITLÁN	0475, 048A, 0494	150240111
15	15024	150240112	MÉXICO	CUAUTITLÁN	BARRIO TLATENCO	0174	150240112
15	15024	150240121	MÉXICO	CUAUTITLÁN	SAN JOSÉ DEL PUENTE	0189	150240121
15	15024	150240124	MÉXICO	CUAUTITLÁN	LA PROVIDENCIA	0460	150240124
15	15024	150240125	MÉXICO	CUAUTITLÁN	PASEOS DEL BOSQUE [CONJUNTO URBANO]	0193, 0206	150240125
15	15025	150250001	MÉXICO	CHALCO	CHALCO DE DÍAZ COVARRUBIAS	0129, 0769, 0773, 0786, 0792, 0805, 081A, 0824, 0839, 0932, 0947, 1131, 1201, 1216, 1220, 1235, 1288, 1292, 1305, 1521, 1536, 1729, 1733, 1748, 1752, 1767, 1771, 1786, 1790, 1818, 1822, 1837, 1841, 1856, 1860, 1907, 1926, 1930, 2017, 2021, 2036, 2040, 2055, 208A, 2074, 2089, 2093, 2106, 213A, 2144, 2163, 2178, 2360	150250001
15	15025	150250002	MÉXICO	CHALCO	LA CANDELARIA TLAPALA	186A, 2233, 2248	150250002
15	15025	150250005	MÉXICO	CHALCO	SAN GREGORIO CUAUTZINGO	0044, 1095, 1108, 2197, 220A, 2214	150250005
15	15025	150250010	MÉXICO	CHALCO	SAN JUAN TEZOMPA	0133, 1023, 1199, 1945, 2229, 2430	150250010
15	15025	150250011	MÉXICO	CHALCO	SAN LORENZO CHIMALPA	2411	150250011
15	15025	150250012	MÉXICO	CHALCO	SAN LUCAS AMALINALCO	1894, 2498	150250012
15	15025	150250013	MÉXICO	CHALCO	SAN MARCOS HUIXTOCO	0970, 1540, 1555, 195A, 1998, 2002, 2110, 2159, 2286	150250013
15	15025	150250014	MÉXICO	CHALCO	SAN MARTÍN CUAUTLALPAN	1150, 1165, 156A, 1574, 2318	150250014



BIENESTAR

SECRETARÍA DE BIENESTAR

CLAVE DE ENTIDAD FEDERATIVA	CLAVE DE MUNICIPIO O ALCALDÍA	CLAVE DE LOCALIDAD	ENTIDAD FEDERATIVA	MUNICIPIO O ALCALDÍA	LOCALIDAD	AGEB	CLAVE DE LOCALIDAD ACTUAL (JUNIO 2021)
15	15025	150250015	MÉXICO	CHALCO	SAN MARTÍN XICO NUEVO	2426	150250015
15	15025	150250016	MÉXICO	CHALCO	SAN MATEO HUITZILZINGO	0078, 089A, 1004, 1019, 1112	150250016
15	15025	150250017	MÉXICO	CHALCO	SAN MATEO TEZOQUIPAN MIRAFLORES	0985, 1589, 1593, 1606, 1875, 1911, 1983	150250017
15	15025	150250019	MÉXICO	CHALCO	SAN PABLO ATLAZALPAN	1810, 1825, 1964, 2125, 2290, 238A, 2394, 2407, 2553	150250019
15	15025	150250020	MÉXICO	CHALCO	SANTA CATARINA AYOTZINGO	0148, 1038, 1076, 1979, 2588	150250020
15	15025	150250021	MÉXICO	CHALCO	SANTA MARÍA HUEXOCULCO	163A, 1644, 2303	150250021
15	15025	150250046	MÉXICO	CHALCO	EX-HACIENDA DE GUADALUPE	0025	150250046
15	15025	150250145	MÉXICO	CHALCO	LOS ÁLAMOS [CONJUNTO URBANO]	2500	150250145
15	15025	150250146	MÉXICO	CHALCO	PUEBLO NUEVO [CONJUNTO URBANO]	0010, 2515, 252A	150250146
15	15025	150250147	MÉXICO	CHALCO	HACIENDA SAN JUAN [CONJUNTO URBANO]	2534	150250147
15	15025	150250148	MÉXICO	CHALCO	VILLAS DE SAN MARTÍN [CONJUNTO URBANO]	2549	150250148
15	15025	150250149	MÉXICO	CHALCO	LOS HÉROES CHALCO [CONJUNTO URBANO]	245A, 2484, 2479	150250149
15	15026	150260001	MÉXICO	CHAPA DE MOTA	CHAPA DE MOTA	0145, 0164	150260001
15	15026	150260008	MÉXICO	CHAPA DE MOTA	DONGU	0200	150260008
15	15026	150260020	MÉXICO	CHAPA DE MOTA	SAN FELIPE COAMANGO	0183	150260020
15	15026	150260023	MÉXICO	CHAPA DE MOTA	SAN JUAN TUXTEPEC	0198	150260023
15	15027	150270001	MÉXICO	CHAPULTEPEC	CHAPULTEPEC	0087	150270001
15	15028	150280006	MÉXICO	CHIAUTLA	SANTIAGO CHIMALPA (CHIMALPA)	0135	150280006
15	15028	150280001	MÉXICO	CHICULOAPAN	CHICULOAPAN DE JUÁREZ	0132, 0170, 0217, 0236	150280001
15	15030	150300001	MÉXICO	CHICONCUAC	CHICONCUAC DE JUÁREZ	0082, 0097, 010A	150300001





BIENESTAR

SECRETARÍA DE BIENESTAR

CLAVE DE ENTIDAD FEDERATIVA	CLAVE DE MUNICIPIO O ALCALDÍA	CLAVE DE LOCALIDAD	ENTIDAD FEDERATIVA	MUNICIPIO O ALCALDÍA	LOCALIDAD	AGEB	CLAVE DE LOCALIDAD ACTUAL (JUNIO 2021)
15	15031	150310001	MÉXICO	CHIMALHUACÁN	CHIMALHUACÁN	0037, 0041, 008A, 0094, 0107, 0111, 0126, 0145, 015A, 0179, 0163, 0196, 0291, 0304, 0319, 0323, 0338, 0342, 0357, 0361, 0376, 0380, 0395, 0412, 0499, 0516, 0520, 0535, 054A, 0554, 0569, 0573, 0588, 0592, 0605, 061A, 0624, 0639, 0643, 0658, 0662, 0677, 0681, 0696, 0713, 0728, 0747, 0751, 0766, 0770, 0785, 079A, 0802, 0817, 0821, 0836, 0840, 0855, 086A, 0874, 0889, 0893, 0908, 0910, 0925, 093A, 0944, 0959, 0963, 0978, 0982, 0997, 1001, 1016, 1020, 1035, 104A, 1054, 1069, 1073, 1088, 1092, 1105, 111A, 1124, 1143, 1181, 1196, 1213, 1247, 1251, 1266, 1270, 1285, 129A, 1302, 1317, 1321, 1336, 1340, 1355, 136A, 1374, 1389, 1393, 1406, 1410, 1425, 143A, 1444, 1459, 1463, 1478, 1482, 1497, 150A, 1514, 1529, 1533, 1548, 1552, 1567, 1571, 1586, 1590, 1603, 1618, 1622, 1637, 1641, 1656, 1660, 1675, 168A	160310001
15	16032	150320001	MÉXICO	DONATO GUERRA	VILLA DONATO GUERRA	0034	150320001
15	16032	150320008	MÉXICO	DONATO GUERRA	SAN AGUSTIN DE LAS PALMAS (SAN AGUSTÍN)	0087	150320008
15	16032	150320017	MÉXICO	DONATO GUERRA	SAN SIMÓN DE LA LAGUNA	0072	150320017



BIENESTAR

SECRETARÍA DE BIENESTAR

CLAVE DE ENTIDAD FEDERATIVA	CLAVE DE MUNICIPIO O ALCALDÍA	CLAVE DE LOCALIDAD	ENTIDAD FEDERATIVA	MUNICIPIO O ALCALDÍA	LOCALIDAD	AGEB	CLAVE DE LOCALIDAD ACTUAL (JUNIO 2021)
15	15033	150330001	MÉXICO	ECATEPEC DE MORELOS	ECATEPEC DE MORELOS	0012, 0031, 0050, 0065, 007A, 0084, 0089, 0101, 0120, 0135, 014A, 0154, 0173, 0188, 0192, 0205, 021A, 0224, 0239, 0243, 0258, 0262, 0277, 0328, 0332, 0386, 0370, 0385, 039A, 0402, 0417, 0421, 0436, 0440, 0455, 046A, 047A, 0489, 0493, 0506, 0510, 0525, 053A, 0544, 0559, 0583, 0575, 0582, 0597, 0614, 0629, 0633, 0646, 0667, 0686, 0703, 0718, 0722, 0737, 0741, 0756, 0760, 076A, 0794, 0807, 0811, 0826, 0830, 0845, 085A, 0864, 0879, 0883, 0899, 0900, 0915, 0934, 0949, 0953, 0968, 0972, 0987, 0991, 1006, 1010, 1025, 103A, 1044, 1059, 1063, 1078, 1082, 110A, 1114, 1148, 1152, 1167, 1186, 1190, 1203, 1218, 1222, 1237, 1241, 1256, 1260, 1275, 128A, 1294, 1311, 1345, 135A, 1383, 1398, 1415, 142A, 1434, 1449, 1468, 1472, 1487, 1491, 1504, 1523, 1542, 1576, 1580, 1595, 1608, 1631, 1699, 1716, 1720, 1735, 174A, 1754, 1789, 1773, 1788, 1792, 1805, 181A, 1824, 1858, 1862, 1877, 1881, 1896, 1909, 1913, 1928, 1932, 1947, 1951, 1966, 1970, 1985, 199A, 2004, 2019, 2023, 2042, 2057, 2081, 2076, 2080, 2095, 2112, 2150, 2185, 2199, 2201, 2216, 2220, 2235, 224A, 2254, 2269, 2273, 2288, 2292, 2306, 231A, 2324, 2339, 2343, 2358, 2362, 2377, 2428, 2432, 2447, 2451, 2485, 249A, 2502, 2517, 2521, 256A, 2574, 2589, 2593, 2610, 2644, 2659, 2697, 270A, 2729, 2733, 2748, 2752, 2790, 2803, 2818, 2822, 2837, 2841, 2856, 2860, 2875, 288A, 2894, 2907, 2911, 2926, 2930, 2945, 295A, 2964, 2979, 2983, 2998, 3002, 3017, 3021, 3036, 3040, 3055, 306A, 3074, 3089, 3093, 3106, 3110, 3125, 313A, 3144, 3159, 3163, 3178, 3182, 3197, 320A, 3229, 3233, 3248, 3252, 3267, 3271, 3286, 3290, 3303, 3318, 3322, 3337, 3341, 3356, 3360, 3375, 338A, 3394, 3407, 3411, 3426, 3430, 3445, 345A, 3484, 3483, 3498, 3500, 3515, 3534, 3549, 3553, 3568, 3572, 3587, 3591, 3604, 3619, 3623, 3638, 3642, 3657, 3681, 3676, 3690, 3695, 3746, 3750, 3785, 377A, 3784, 3799, 3801, 3816, 3835, 3854, 3869, 3873, 3888, 3892, 3905, 391A, 3939, 3943, 3962, 3977, 3981, 3996, 402A, 4053, 4068, 4072, 4087, 4091, 4104, 4142, 4227, 4231, 4335, 434A, 4354, 4369, 4373, 4388, 4392, 4405, 441A, 4424, 4439, 4443, 4458, 4462, 4477, 4481, 4496, 4509, 4513, 4528, 4532, 4547, 4551, 4566, 4570, 4585, 459A, 4602, 4617, 4621, 4636, 4640, 4655, 466A, 4674, 4689, 4693, 4725, 473A, 4744, 4759, 4763, 4778, 4782, 4797, 480A, 4814, 4829, 4848, 4852, 4867, 4871, 4886, 4890, 4903, 4918, 4922, 4937, 4941, 4956, 4960, 4975, 498A, 4994	150330001
15	15034	150340001	MÉXICO	ECATZINGO	ECATZINGO DE HIDALGO	0081, 0096	150340001
15	15035	150350001	MÉXICO	HUEHUETOCA	HUEHUETOCA	0036, 0055, 0178, 0182	150350001
15	15035	150350003	MÉXICO	HUEHUETOCA	CITARA	0089, 0549, 0553, 0568, 0572, 0587, 0591, 0604, 0619, 0623, 0638, 0642	150350003
15	15035	150350006	MÉXICO	HUEHUETOCA	EL DORADO HUEHUETOCA	0426, 0445, 0483, 0500, 052A, 0534	150350006



BIENESTAR

SECRETARÍA DE BIENESTAR

CLAVE DE ENTIDAD FEDERATIVA	CLAVE DE MUNICIPIO O ALCALDÍA	CLAVE DE LOCALIDAD	ENTIDAD FEDERATIVA	MUNICIPIO O ALCALDÍA	LOCALIDAD	AGEB	CLAVE DE LOCALIDAD ACTUAL (JUNIO 2021)
15	15035	150350008	MÉXICO	HUEHUETOCA	SALITRILLO	0197, 020A, 0515	150350008
15	15035	150350009	MÉXICO	HUEHUETOCA	SAN BARTOLO	0214, 0229, 0233, 0360, 038A, 0394	150350009
15	15035	150350012	MÉXICO	HUEHUETOCA	SAN PEDRO XALPA	0163	150350012
15	15035	150350013	MÉXICO	HUEHUETOCA	SANTA MARÍA	0248	150350013
15	15035	150350019	MÉXICO	HUEHUETOCA	EX-HACIENDA DE XALPA	0125, 013A	150350019
15	15035	150350027	MÉXICO	HUEHUETOCA	SANTA TERESA	0252, 0267, 0288, 0290, 0303, 0318, 0322, 0337, 0341, 0356, 0375, 0407, 0411, 045A, 0464, 0498	150350027
15	15035	150350028	MÉXICO	HUEHUETOCA	UNIDAD SAN MIGUEL JAGÜEYES	0271	150350028
15	15035	150350030	MÉXICO	HUEHUETOCA	URBI VILLA DEL REY	0430, 0479	150350030
15	15035	150350034	MÉXICO	HUEHUETOCA	PRIVADAS DEL VALLE [FRACCIONAMIENTO]	0021, 006A, 0074	150350034
15	15035	150350035	MÉXICO	HUEHUETOCA	PASEOS DEL PRADO	0017	150350035
15	15036	150360004	MÉXICO	HUEYPOXTLA	EMILIANO ZAPATA (SAN JOSÉ BATA)	0014, 0033	150360004
15	15036	150360006	MÉXICO	HUEYPOXTLA	JILOTZINGO	0194, 0207	150360006
15	15036	150360007	MÉXICO	HUEYPOXTLA	NOPALA (GUADALUPE NOPALA)	032A, 0349	150360007
15	15036	150360008	MÉXICO	HUEYPOXTLA	SAN FRANCISCO ZACACALCO	0137, 0141, 0156, 0211, 0226	150360008
15	15036	150360009	MÉXICO	HUEYPOXTLA	SANTA MARÍA AJOLOAPAN	0230, 0246, 025A, 0284, 0279, 0315	150360009
15	15037	150370013	MÉXICO	HUIXQUILUCAN	MAGDALENA CHICHICASPA	069A	150370013
15	15037	150370024	MÉXICO	HUIXQUILUCAN	SANTA CRUZ AYOTUZCO	0464, 0469, 0609, 0813, 0632	150370024
15	15037	150370025	MÉXICO	HUIXQUILUCAN	SANTIAGO YANCUITLALPAN	0281	150370025
15	15037	150370026	MÉXICO	HUIXQUILUCAN	ZACAMULPA	0327	150370026
15	15037	150370071	MÉXICO	HUIXQUILUCAN	NAUCALPAN DE JUÁREZ	0524, 0539	150370071
15	15037	150370089	MÉXICO	HUIXQUILUCAN	EL HIELO	0755	150370089
15	15039	150390001	MÉXICO	IXTAPALUCA	IXTAPALUCA	0764, 0868, 0872, 0904, 1071, 1245, 125A, 1264, 1279, 1300, 1368, 1391, 1512, 1781, 1786, 1808, 1828, 1847, 2008, 2012, 2027, 207A, 2084, 2099, 2101, 2116, 2135, 214A, 2154, 2166, 2188, 2224, 2239, 2243, 2258, 2262, 2332	150390001



BIENESTAR

SECRETARÍA DE BIENESTAR

CLAVE DE ENTIDAD FEDERATIVA	CLAVE DE MUNICIPIO O ALCALDÍA	CLAVE DE LOCALIDAD	ENTIDAD FEDERATIVA	MUNICIPIO O ALCALDÍA	LOCALIDAD	AGEB	CLAVE DE LOCALIDAD ACTUAL (JUNIO 2021)
15	15039	150390004	MÉXICO	IXTAPALUCA	COATEPEC	0800, 0815, 1315, 2313	150390004
15	15039	150390007	MÉXICO	IXTAPALUCA	MANUEL ÁVILA CAMACHO	1546	150390007
15	15039	150390011	MÉXICO	IXTAPALUCA	RÍO FRÍO DE JUÁREZ	0073, 082A, 0834, 0849, 0853, 1349, 221A	150390011
15	15039	150390012	MÉXICO	IXTAPALUCA	SAN FRANCISCO ACUAUTLA	0779, 0798, 118A, 1283, 2046, 2296	150390012
15	15039	150390064	MÉXICO	IXTAPALUCA	JORGE JIMÉNEZ CANTÚ	1743, 1758, 2050, 2065, 2192, 2205	150390064
15	15039	150390151	MÉXICO	IXTAPALUCA	SAN JERÓNIMO CUATRO VIENTOS	1601	150390151
15	15041	150410001	MÉXICO	IXTAPAN DEL ORO	IXTAPAN DEL ORO	0029	150410001
15	15042	150420002	MÉXICO	IXTLAHUACA	LA CONCEPCIÓN DE LOS BAÑOS	044A, 0454	150420002
15	15042	150420007	MÉXICO	IXTLAHUACA	GUADALUPE CACHI	037A	150420007
15	15042	150420016	MÉXICO	IXTLAHUACA	SAN BARTOLO DEL LLANO	0401, 0416	150420016
15	15042	150420017	MÉXICO	IXTLAHUACA	SAN CRISTÓBAL DE LOS BAÑOS	0346	150420017
15	15042	150420022	MÉXICO	IXTLAHUACA	SAN JERÓNIMO IXTAPANTONGO	0384	150420022
15	15042	150420024	MÉXICO	IXTLAHUACA	SAN JUAN DE LAS MANZANAS	0350	150420024
15	15042	150420030	MÉXICO	IXTLAHUACA	SAN PEDRO DE LOS BAÑOS	0331, 0420, 0435	150420030
15	15042	150420031	MÉXICO	IXTLAHUACA	SANTA ANA IXTLAHUACA (SANTA ANA IXTLAHUACINGO)	0295, 0473, 0488, 0492	150420031
15	15042	150420032	MÉXICO	IXTLAHUACA	SANTA ANA LA LADERA	0365	150420032
15	15042	150420033	MÉXICO	IXTLAHUACA	SANTA MARÍA DEL LLANO	012A	150420033
15	15042	150420034	MÉXICO	IXTLAHUACA	EMILIANO ZAPATA (SANTO DOMINGO)	0219	150420034
15	15042	150420035	MÉXICO	IXTLAHUACA	SANTO DOMINGO DE GUZMÁN	0223, 0469	150420035
15	15043	150430001	MÉXICO	XALATLACO	XALATLACO	0078, 0080, 0108, 0112	150430001
15	15044	150440001	MÉXICO	JALTENCO	JALTENCO	004A, 0092, 0105	150440001
15	15044	150440020	MÉXICO	JALTENCO	ALBORADA JALTENCO	011A, 0124, 0139, 0143, 0158	150440020
15	15045	150450007	MÉXICO	JILOTEPEC	CANALEJAS	048A, 0494, 0507	150450007
15	15046	150460001	MÉXICO	JILOTZINGO	SANTA ANA JILOTZINGO	0025	150460001





BIENESTAR

SECRETARÍA DE BIENESTAR

CLAVE DE ENTIDAD FEDERATIVA	CLAVE DE MUNICIPIO O ALCALDÍA	CLAVE DE LOCALIDAD	ENTIDAD FEDERATIVA	MUNICIPIO O ALCALDÍA	LOCALIDAD	AGEB	CLAVE DE LOCALIDAD ACTUAL (JUNIO 2021)
15	15046	150460005	MÉXICO	JILOTZINGO	SANTA MARÍA MAZATLA	0063	150460005
15	15047	150470020	MÉXICO	JIQUIPILCO	SAN FELIPE Y SANTIAGO	0183	150470020
15	15047	150470025	MÉXICO	JIQUIPILCO	PRIMERA MANZANA DE SANTA CRUZ TEPEXPAN	015A	150470025
15	15048	150480012	MÉXICO	JOCOTITLÁN	SAN JUAN COAJOMULCO	0195	150480012
15	15048	150480013	MÉXICO	JOCOTITLÁN	SAN MIGUEL TENOCHTITLÁN	0438	150480013
15	15048	150480015	MÉXICO	JOCOTITLÁN	SANTA MARÍA CITENDEJE	0301, 0316, 0373, 0388	150480015
15	15048	150480018	MÉXICO	JOCOTITLÁN	SANTIAGO YECHE	0405	150480018
15	15049	150490001	MÉXICO	JOQUICINGO	JOQUICINGO DE LEÓN GUZMÁN	0065, 007A	150490001
15	15049	150490005	MÉXICO	JOQUICINGO	TECHUCHULCO DE ALLENDE	0027	150490005
15	15050	150500001	MÉXICO	JUCHITEPEC	JUCHITEPEC DE MARIANO RIVAPALACIO	009A, 0117, 0121, 0189	150500001
15	15050	150500002	MÉXICO	JUCHITEPEC	SAN MATÍAS CUJINGO	0140, 0155, 016A, 0193	150500002
15	15051	150510017	MÉXICO	LERMA	SAN FRANCISCO XOCHICUAUTLA	0400	150510017
15	15051	150510021	MÉXICO	LERMA	SAN MIGUEL AMEYALCO	0078	150510021
15	15051	150510024	MÉXICO	LERMA	SAN PEDRO TULTEPEC	0398	150510024
15	15051	150510028	MÉXICO	LERMA	SANTIAGO ANALCO	0504	150510028
15	15052	150520001	MÉXICO	MALINALCO	MALINALCO	0060, 0075, 008A, 0164, 0179	150520001
15	15053	150530001	MÉXICO	MELCHOR OCAMPO	MELCHOR OCAMPO	0034, 0049, 0053, 0068, 0072, 0104, 0123, 0138, 0142, 0212, 0227, 0284, 0335, 034A	150530001
15	15053	150530005	MÉXICO	MELCHOR OCAMPO	SAN FRANCISCO TENOPALCO	0299, 0320, 0354, 0369	150530005
15	15053	150530017	MÉXICO	MELCHOR OCAMPO	LOMAS DE TENOPALCO	0015, 0087	150530017
15	15053	150530028	MÉXICO	MELCHOR OCAMPO	COLONIA 2 DE SEPTIEMBRE	0157	150530028
15	15054	150540032	MÉXICO	METEPEC	SAN BARTOLOMÉ TLALTELULCO	0031, 0760	150540032
15	15054	150540043	MÉXICO	METEPEC	SAN LUCAS TUNCO (SAN LUCAS)	1258	150540043





BIENESTAR

SECRETARÍA DE BIENESTAR

CLAVE DE ENTIDAD FEDERATIVA	CLAVE DE MUNICIPIO O ALCALDÍA	CLAVE DE LOCALIDAD	ENTIDAD FEDERATIVA	MUNICIPIO O ALCALDÍA	LOCALIDAD	AGEB	CLAVE DE LOCALIDAD ACTUAL (JUNIO 2021)
15	15055	150550001	MÉXICO	MEXICALTZINGO	SAN MATEO MEXICALTZINGO	0058	150550001
15	15056	150560001	MÉXICO	MORELOS	SAN BARTOLO MORELOS	0089	150560001
15	15056	150560006	MÉXICO	MORELOS	SAN LORENZO MALACOTA	0093	150560006
15	15056	150560009	MÉXICO	MORELOS	SANTA CLARA DE JUÁREZ	0178, 0214	150560009
15	15056	150560018	MÉXICO	MORELOS	BARRIO CUARTO (LA LOMA)	020A	150560018
15	15057	150570001	MÉXICO	NAUCALPAN DE JUÁREZ	NAUCALPAN DE JUÁREZ	0048, 0103, 0122, 0141, 0156, 0160, 0175, 018A, 0245, 0283, 032A, 0353, 0368, 0372, 0381, 0404, 0419, 0480, 0495, 0508, 0512, 0550, 0584, 0598, 0601, 0616, 0620, 0635, 064A, 0669, 0688, 0692, 0705, 071A, 0743, 0813, 0851, 0866, 0870, 0938, 0940, 0955, 1031, 1084, 1116, 1135, 114A, 1154, 1169, 1173, 1188, 1192, 1205, 121A, 122A, 1238, 1243, 1258, 1262, 1277, 1281, 1296, 1309, 1313, 1328, 1332, 1347, 1351, 1366, 1370, 1385, 139A, 1402, 1417, 1421, 1436, 1440, 1455, 146A, 1474, 1489, 1493, 1506, 1510, 1525, 153A, 1544, 1558, 1563, 1578, 1582, 1597, 160A, 1614, 1629, 1633, 1648, 1652, 1667, 1671, 1686, 1690, 1703, 1718, 1722, 1737, 1741, 1756, 1780, 1775, 178A, 1794, 1807, 1811, 1825, 1830, 1845, 185A, 1864, 1879, 1883, 1898, 1900, 1915, 192A, 1934, 1949, 1953, 1968, 1972, 1987, 1991, 2006, 2010, 2025, 203A, 2044, 2059, 2063, 2078, 2082, 2097, 210A, 2114, 2129, 2133, 2148, 2152, 2167, 2171, 2186, 2190, 2203, 2218, 2222, 2237, 2241, 2256, 2260, 2275, 228A, 2294, 2307, 2311, 2326, 2330, 2345, 235A, 2364, 2378, 2383, 2398, 2400, 2415, 2434, 2449, 2453, 2468, 2472, 2487, 2491, 2504, 2519, 2523, 2538, 2542, 2557, 2561, 2576, 2580, 2595, 2608, 2612, 2650, 2655, 267A, 2684, 2701, 2716	150570001
15	15057	150570088	MÉXICO	NAUCALPAN DE JUÁREZ	SAN FRANCISCO CHIMALPA	2631, 2646	150570088
15	15057	150570098	MÉXICO	NAUCALPAN DE JUÁREZ	SANTIAGO TEPATLAXCO	2827	150570098
15	15057	150570267	MÉXICO	NAUCALPAN DE JUÁREZ	EJIDO DE SAN FRANCISCO CHIMALPA	2699	160570267
15	15058	150580001	MÉXICO	NEZAHUALCÓYOTL	CIUDAD NEZAHUALCÓYOTL	0346, 0492, 0543, 1452, 1630, 1861, 2075, 2107, 2111, 2126, 2145	150580001





BIENESTAR

SECRETARÍA DE BIENESTAR

CLAVE DE ENTIDAD FEDERATIVA	CLAVE DE MUNICIPIO O ALCALDÍA	CLAVE DE LOCALIDAD	ENTIDAD FEDERATIVA	MUNICIPIO O ALCALDÍA	LOCALIDAD	AGEB	CLAVE DE LOCALIDAD ACTUAL (JUNIO 2021)
15	15059	150590001	MÉXICO	NEXTLALPAN	SANTA ANA NEXTLALPAN	0038, 0042, 0057, 0080, 0108, 0112, 0127, 0146	150590001
15	15059	150590017	MÉXICO	NEXTLALPAN	SAN MIGUEL JALTOCAN	0150, 0165	150590017
15	15059	150590033	MÉXICO	NEXTLALPAN	PRADOS SAN FRANCISCO	0254, 0269, 0273	150590033
15	15059	150590058	MÉXICO	NEXTLALPAN	EX-HACIENDA SANTA INÉS	017A, 0184, 0199, 0201, 0216	150590058
15	15059	150590062	MÉXICO	NEXTLALPAN	PASEOS DEL VALLE	0018, 0023, 0220, 0235, 024A	150590062
15	15060	150600001	MÉXICO	NICOLÁS ROMERO	CIUDAD NICOLÁS ROMERO	040A, 0645, 0876, 1018, 1094, 1107, 1130, 1145, 1179, 1215, 1291, 1304, 1319	150600001
15	15060	150600003	MÉXICO	NICOLÁS ROMERO	QUINTO BARRIO (EJIDO CAHUACÁN)	0414, 0518, 1249	150600003
15	15060	150600015	MÉXICO	NICOLÁS ROMERO	COLONIA MORELOS	1342, 1357	150600015
15	15060	150600018	MÉXICO	NICOLÁS ROMERO	SAN FRANCISCO MAGÚ	0382, 1287	150600018
15	15060	150600020	MÉXICO	NICOLÁS ROMERO	SAN JOSÉ EL VIDRIO	0984	150600020
15	15060	150600025	MÉXICO	NICOLÁS ROMERO	TRANSFIGURACIÓN	0429	150600025
15	15060	150600082	MÉXICO	NICOLÁS ROMERO	VEINTIDÓS DE FEBRERO	0861, 1183, 1198, 1200	150600082
15	15081	150610001	MÉXICO	NOPALTEPEC	NOPALTEPEC	0021, 0036, 008A, 0074, 0089, 0093, 0106, 0110, 0125	150610001
15	15081	150610004	MÉXICO	NOPALTEPEC	SAN FELIPE TEOTITLÁN	0144, 0159, 0163, 0178, 0182, 0197, 020A, 0214	150610004
15	15062	150620001	MÉXICO	OCOYOACAC	OCOYOACAC	0118, 0230, 0298	150620001
15	15062	150620014	MÉXICO	OCOYOACAC	EL PEDREGAL DE GUADALUPE HIDALGO	0300	150620014
15	15062	150620020	MÉXICO	OCOYOACAC	SAN JERÓNIMO ACAZULCO	0048, 0137	150620020
15	15062	150620022	MÉXICO	OCOYOACAC	SAN PEDRO ATLAPULCO	0087, 0141, 0160, 0283	150620022
15	15063	150630001	MÉXICO	OCUILAN	OCUILAN DE ARTEAGA	0064	150630001
15	15065	150650007	MÉXICO	OTUMBA	CUAUTLACINGO	0209, 0213, 0228	150650007
15	15065	150650011	MÉXICO	OTUMBA	OXTOTIPAC	0251, 0266, 029A	150650011
15	15065	150650019	MÉXICO	OTUMBA	SANTIAGO TOLMAN	0162, 0177	150650019
15	15067	150670012	MÉXICO	OTZOLOTEPEC	SAN MATEO CAPULHUAC	0186	150670012
15	15067	150670013	MÉXICO	OTZOLOTEPEC	SAN MATEO MOZOQUILPAN	0260	150670013





BIENESTAR

SECRETARÍA DE BIENESTAR

CLAVE DE ENTIDAD FEDERATIVA	CLAVE DE MUNICIPIO O ALCALDÍA	CLAVE DE LOCALIDAD	ENTIDAD FEDERATIVA	MUNICIPIO O ALCALDÍA	LOCALIDAD	AGEB	CLAVE DE LOCALIDAD ACTUAL (JUNIO 2021)
15	15057	150870014	MÉXICO	OTZOLOTEPEC	SANTA ANA JILOTZINGO	0148, 026A	150670014
15	15068	150680001	MÉXICO	OZUMBA	OZUMBA DE ALZATE	0022, 008A, 0111, 0130, 0145, 015A, 0164	150680001
15	15068	150680003	MÉXICO	OZUMBA	SAN VICENTE CHIMALHUACÁN	0018, 0179	150680003
15	15068	150680007	MÉXICO	OZUMBA	SAN MATEO TECALCO	0183	150680007
15	15069	150690001	MÉXICO	PAPALOTLA	PAPALOTLA	002A, 0049, 0068	150690001
15	15070	150700001	MÉXICO	LA PAZ	LOS REYES ACAQUILPAN	0020, 0035, 004A, 0105, 011A, 0143, 0158, 0181, 0209, 0393, 0406, 0410, 0425, 043A, 0463, 0478, 0482, 0586, 0590, 0656, 068A, 0694	150700001
15	15070	150700005	MÉXICO	LA PAZ	LA MAGDALENA ATLICPAC	0904, 0919, 0923, 0938, 0942, 0957	150700005
15	15070	150700008	MÉXICO	LA PAZ	SAN SEBASTIÁN CHIMALPA	0961, 0976	150700008
15	15070	150700009	MÉXICO	LA PAZ	TECAMACHALCO	0980, 0995	150700009
15	15070	150700013	MÉXICO	LA PAZ	EMILIANO ZAPATA	100A, 1014, 1029, 1033, 1048, 1052, 1067	150700013
15	15070	150700017	MÉXICO	LA PAZ	PROFESOR CARLOS HANK GONZÁLEZ	1071, 1086, 1090	150700017
15	15070	150700019	MÉXICO	LA PAZ	EL PINO	1103, 1118	150700019
15	15070	150700036	MÉXICO	LA PAZ	ARENAL	1122	150700036
15	15070	150700037	MÉXICO	LA PAZ	BOSQUES DE LA MAGDALENA	1137	150700037
15	15070	150700038	MÉXICO	LA PAZ	LOMAS DE SAN SEBASTIÁN	1141, 1156, 1160, 1175, 118A, 1194, 1207, 1211, 1226	150700038
15	15070	150700039	MÉXICO	LA PAZ	LOMAS DE ALTAVISTA	1230, 1245	150700039
15	15070	150700040	MÉXICO	LA PAZ	SAN ISIDRO	125A, 1264, 1279, 1283, 1298, 1300, 1315, 132A, 1334, 1348, 1353, 1368, 1372, 1387, 1391, 1478	150700040
15	15070	150700041	MÉXICO	LA PAZ	SAN JOSÉ LAS PALMAS	1404, 1419, 1423, 1438, 1480, 1508, 1512	150700041
15	15070	150700042	MÉXICO	LA PAZ	TECHACHALTITLA	1442	150700042
15	15070	150700043	MÉXICO	LA PAZ	UNIDAD ACAQUILPAN	1457, 1461, 1495	150700043
15	15071	150710001	MÉXICO	POLOTITLÁN	POLOTITLÁN DE LA ILUSTRACIÓN	0047, 0085, 009A, 0102	150710001
15	15072	150720001	MÉXICO	RAYÓN	SANTA MARÍA RAYÓN	010A	150720001
15	15073	150730001	MÉXICO	SAN ANTONIO LA ISLA	SAN ANTONIO LA ISLA	0075	150730001



BIENESTAR

SECRETARÍA DE BIENESTAR

CLAVE DE ENTIDAD FEDERATIVA	CLAVE DE MUNICIPIO O ALCALDÍA	CLAVE DE LOCALIDAD	ENTIDAD FEDERATIVA	MUNICIPIO O ALCALDÍA	LOCALIDAD	AGEB	CLAVE DE LOCALIDAD ACTUAL (JUNIO 2021)
15	15074	150740001	MÉXICO	SAN FELIPE DEL PROGRESO	SAN FELIPE DEL PROGRESO	0142, 0299, 0301, 0316, 0320, 0388, 0477, 0481	150740001
15	15074	150740008	MÉXICO	SAN FELIPE DEL PROGRESO	CALVARIO DEL CARMEN	041A	150740008
15	15074	150740027	MÉXICO	SAN FELIPE DEL PROGRESO	DOLORES HIDALGO	0424	150740027
15	15074	150740029	MÉXICO	SAN FELIPE DEL PROGRESO	EMILIO PORTES GIL	034A, 0373	150740029
15	15074	150740045	MÉXICO	SAN FELIPE DEL PROGRESO	SAN ANTONIO DE LAS HUERTAS	0443	150740045
15	15074	150740074	MÉXICO	SAN FELIPE DEL PROGRESO	SAN AGUSTIN MEXTEPEC	0458, 0462, 0496	150740074
15	15074	150740092	MÉXICO	SAN FELIPE DEL PROGRESO	SAN JUAN JALPA CENTRO	0335	150740092
15	15074	150740093	MÉXICO	SAN FELIPE DEL PROGRESO	SAN LUCAS OCOTEPEC	0392	150740093
15	15074	150740097	MÉXICO	SAN FELIPE DEL PROGRESO	SAN MIGUEL LA LABOR	0369	150740097
15	15074	150740098	MÉXICO	SAN FELIPE DEL PROGRESO	SAN NICOLÁS GUADALUPE	0266	150740098
15	15074	150740104	MÉXICO	SAN FELIPE DEL PROGRESO	SAN PEDRO EL ALTO	0284	150740104
15	15074	150740240	MÉXICO	SAN FELIPE DEL PROGRESO	BARRIO SAN JOSÉ, EJIDO DE SAN PEDRO EL ALTO	0439	150740240
15	15076	150760001	MÉXICO	SAN MATEO ATENCO	SAN MATEO ATENCO	0077, 0202, 0240, 0376, 0382, 040A	150760001
15	15079	150790001	MÉXICO	SOYANIQUEL PAN DE JUÁREZ	SAN FRANCISCO SOYANIQUEL PAN	0030, 0064, 0079, 0083, 0098, 0100, 0115, 012A, 0134	150790001
15	15080	150800001	MÉXICO	SULTEPEC	SULTEPEC DE PEDRO ASCENCIO DE ALQUISIRAS	0169, 0173	150800001
15	15081	150810001	MÉXICO	TECÁMAC	TECÁMAC DE FELIPE VILLANUEVA	0306, 0310, 0325, 033A, 0467, 0734, 0749, 0927, 0931, 1183	150810001
15	15081	150810004	MÉXICO	TECÁMAC	LOS REYES ACOZAC	0522, 0537, 0560, 0575, 058A, 0594, 0607, 0611	150810004
15	15081	150810009	MÉXICO	TECÁMAC	SAN PABLO TECALCO	0382, 0906, 0912	150810009
15	15081	150810012	MÉXICO	TECÁMAC	SANTA MARÍA AJOLOAPAN	0378, 0626, 0630, 0645, 065A, 0753, 0768, 0772, 0787, 0791, 0948, 122A	150810012



BIENESTAR

SECRETARÍA DE BIENESTAR

CLAVE DE ENTIDAD FEDERATIVA	CLAVE DE MUNICIPIO O ALCALDÍA	CLAVE DE LOCALIDAD	ENTIDAD FEDERATIVA	MUNICIPIO O ALCALDÍA	LOCALIDAD	AGEB	CLAVE DE LOCALIDAD ACTUAL (JUNIO 2021)
15	15081	150810019	MÉXICO	TECÁMAC	OJO DE AGUA	0024, 0039, 0096, 0109, 0113, 0128, 0132, 0170, 0185, 019A, 0202, 0217, 0274, 0289, 0293, 0429, 0486, 0516, 0541, 0556, 0664, 0679, 0683, 0698, 0700, 0823, 0838, 0842, 0950, 0955, 097A, 0984, 0999, 1003, 1018, 1022, 1037, 1041, 1056, 1060, 1075, 108A, 1107, 1111, 1126, 1130, 1145, 115A, 1164, 1179, 1234, 1249, 1253, 1272, 1287, 1291, 1304, 1319, 1323, 1338, 1342, 1357, 1361, 1376	150810019
15	15081	150810025	MÉXICO	TECÁMAC	SAN MARTÍN AZCATEPEC	0147, 0151, 0166, 0240, 0255, 026A, 0433, 0448, 0452, 0715, 072A, 0819, 1198, 1200	150810025
15	15081	150810050	MÉXICO	TECÁMAC	FRACCIONAMIENTO SANTA CRUZ TECÁMAC	1268	150810050
15	15081	150810094	MÉXICO	TECÁMAC	FRACCIONAMIENTO HACIENDA DEL BOSQUE	0043, 0058, 0092, 0383	150810094
15	15081	150810098	MÉXICO	TECÁMAC	FRACCIONAMIENTO SOCIAL PROGRESIVO SANTO TOMÁS CHICONAUTLA	0876, 0880, 0895, 1094	150810098
15	15081	150810126	MÉXICO	TECÁMAC	REAL GRANADA	0804, 1215, 1380, 1395, 1408, 1412, 1427	150810126
15	15081	150810128	MÉXICO	TECÁMAC	LOS HÉROES SAN PABLO	1431, 1446, 1450, 1465, 147A	150810128
15	15082	150820001	MÉXICO	TEJUPILCO	TEJUPILCO DE HIDALGO	0591, 0619	150820001
15	15082	150820022	MÉXICO	TEJUPILCO	BEJUCOS	0384	150820022
15	15083	150830001	MÉXICO	TEMAMATLA	TEMAMATLA	0048, 0052, 0067, 0071, 0086	150830001
15	15084	150840001	MÉXICO	TEMASCALAPA	TEMASCALAPA	0331	150840001
15	15084	150840011	MÉXICO	TEMASCALAPA	SAN BARTOLOMÉ ACTOPAN	0280, 037A	150840011
15	15084	150840013	MÉXICO	TEMASCALAPA	SAN JUAN TEACALCO	0435, 044A	150840013
15	15084	150840014	MÉXICO	TEMASCALAPA	SAN LUIS TEQUAUTILÁN	0115, 0167, 0191, 0365	150840014
15	15084	150840017	MÉXICO	TEMASCALAPA	SANTA ANA TLACHIHUALPA	0295, 0401, 0416, 0420	150840017
15	15085	150850001	MÉXICO	TEMASCALCINGO	TEMASCALCINGO DE JOSÉ MARÍA VELASCO	0184, 0199, 0220, 0269, 0292, 0381	150850001
15	15085	150850014	MÉXICO	TEMASCALCINGO	LA MAGDALENA	0358, 0362, 0377	150850014
15	15085	150850024	MÉXICO	TEMASCALCINGO	SAN FRANCISCO TEPEOLULCO	031A, 0324, 0396	150850024



BIENESTAR

SECRETARÍA DE BIENESTAR

CLAVE DE ENTIDAD FEDERATIVA	CLAVE DE MUNICIPIO O ALCALDÍA	CLAVE DE LOCALIDAD	ENTIDAD FEDERATIVA	MUNICIPIO O ALCALDÍA	LOCALIDAD	AGEB	CLAVE DE LOCALIDAD ACTUAL (JUNIO 2021)
15	15085	150850038	MÉXICO	TEMASCALCINGO	SANTIAGO COACHOCHITLÁN	0339, 0343	150850038
15	15087	150870001	MÉXICO	TEMOAYA	TEMOAYA	0070	150870001
15	15087	150870010	MÉXICO	TEMOAYA	ENTHAVI	030A	150870010
15	15087	150870017	MÉXICO	TEMOAYA	MOLINO ABAJO	0314	150870017
15	15087	150870021	MÉXICO	TEMOAYA	SAN DIEGO ALCALÁ	0136	150870021
15	15087	150870027	MÉXICO	TEMOAYA	SAN LORENZO OYAMEL	0278	150870027
15	15087	150870029	MÉXICO	TEMOAYA	SAN PEDRO ABAJO	0282, 0297	150870029
15	15087	150870030	MÉXICO	TEMOAYA	SAN PEDRO ARRIBA	0085, 016A, 0174, 0189, 0329	150870030
15	15087	150870079	MÉXICO	TEMOAYA	FRACCIONAMIENTO RINCONADA DEL VALLE	0333, 0348	150870079
15	15087	150870080	MÉXICO	TEMOAYA	HACIENDA LAS TROJES	0352	150870080
15	15088	150880001	MÉXICO	TENANCINGO	TENANCINGO DE DEGOLLADO	0167	150880001
15	15088	150880021	MÉXICO	TENANCINGO	SAN MARTIN COAPAXTONGO	035A	150880021
15	15088	150880024	MÉXICO	TENANCINGO	SANTA ANA IXTLAHUATZINGO (SANTA ANA)	0082, 0203, 0241, 0330	150880024
15	15088	150880035	MÉXICO	TENANCINGO	SAN JUAN XOCHIACA	028A	150880035
15	15089	150890001	MÉXICO	TENANGO DEL AIRE	TENANGO DEL AIRE	0080, 0075, 0111, 0126, 0130, 0145, 015A	150890001
15	15090	150900006	MÉXICO	TENANGO DEL VALLE	SAN BARTOLOMÉ ATLATLAHUCA	0216, 0220, 0292, 0324, 0339	150900006
15	15090	150900027	MÉXICO	TENANGO DEL VALLE	SAN FRANCISCO PUTLA	0288	150900027
15	15090	150900028	MÉXICO	TENANGO DEL VALLE	SAN FRANCISCO TEPEXOXUCA	0289	150900028
15	15090	150900035	MÉXICO	TENANGO DEL VALLE	SAN MIGUEL BALDERAS	0127, 0235, 0254, 0343, 0358	150900035
15	15090	150900036	MÉXICO	TENANGO DEL VALLE	SAN PEDRO TLANIXCO	0023, 0377	150900036
15	15090	150900038	MÉXICO	TENANGO DEL VALLE	SANTA MARIA JAJALPA	017A, 0184	150900038
15	15091	150910001	MÉXICO	TEOLOYUCAN	TEOLOYUCAN	004A, 0054, 0069, 0088, 0092, 0158, 0162, 0177, 0181, 0196, 0209, 0213, 0266, 0302	150910001



BIENESTAR

SECRETARÍA DE BIENESTAR

CLAVE DE ENTIDAD FEDERATIVA	CLAVE DE MUNICIPIO O ALCALDÍA	CLAVE DE LOCALIDAD	ENTIDAD FEDERATIVA	MUNICIPIO O ALCALDÍA	LOCALIDAD	AGEB	CLAVE DE LOCALIDAD ACTUAL (JUNIO 2021)
15	15091	150910010	MÉXICO	TEOLOYUCAN	SAN BARTOLO	0073	150910010
15	15092	150920001	MÉXICO	TEOTIHUACÁN	TEOTIHUACÁN DE ARISTA	0085, 0136, 0189, 0193, 0206, 0210, 0225, 0244, 0259, 0263, 0278, 0297, 0314	150920001
15	15092	150920002	MÉXICO	TEOTIHUACÁN	ATLATONGO	0032, 009A, 0102, 0117	150920002
15	15092	150920013	MÉXICO	TEOTIHUACÁN	SAN FRANCISCO MAZAPA	0051, 0121	150920013
15	15092	150920019	MÉXICO	TEOTIHUACÁN	SAN LORENZO TLALMIMILPAN	0140, 0155, 0282	150920019
15	15092	150920020	MÉXICO	TEOTIHUACÁN	SAN SEBASTIAN XOLALPA	016A, 0174, 030A	150920020
15	15093	150930014	MÉXICO	TEPETLAOXTOC	SANTO TOMÁS APIPIHUASCO (SANTO TOMÁS)	0188	150930014
15	15094	150940001	MÉXICO	TEPETLIXPA	TEPETLIXPA	0037, 0056, 0060, 0075, 0111	150940001
15	15094	150940002	MÉXICO	TEPETLIXPA	NEPANTLA DE SOR JUANA INÉS DE LA CRUZ	008A	150940002
15	15095	150950001	MÉXICO	TEPOTZOTLÁN	TEPOTZOTLÁN	0091, 0104, 0119, 0161, 0176, 0180, 0195, 0208, 0212, 0227, 0231, 0246, 0250, 0265, 0405, 041A, 0477, 0481	150950001
15	15095	150950005	MÉXICO	TEPOTZOTLÁN	CAÑADA DE CISNEROS	0335	150950005
15	15095	150950021	MÉXICO	TEPOTZOTLÁN	SAN MATEO XOLOC	027A, 0284, 0299, 0369	150950021
15	15095	150950026	MÉXICO	TEPOTZOTLÁN	SANTIAGO CUAUTLALPAN	0015, 0301, 0316, 0320, 0368, 0392, 0424	150950026
15	15095	150950073	MÉXICO	TEPOTZOTLÁN	SANTA CRUZ DEL MONTE	0458, 0462	150950073
15	15095	150950074	MÉXICO	TEPOTZOTLÁN	EJIDO DE COYOTEPEC	0439, 0443	150950074
15	15096	150960001	MÉXICO	TEQUIXQUIAC	TEQUIXQUIAC	0192, 0205, 021A, 0224, 0262	150960001
15	15096	150960006	MÉXICO	TEQUIXQUIAC	TLAPANALOYA	0065, 007A, 0084, 0101	150960006
15	15099	150990012	MÉXICO	TEXCOCO	MONTECILLO	1050, 1120, 1135	150990012
15	15099	150990020	MÉXICO	TEXCOCO	SAN BERNARDINO	0777	150990020
15	15099	150990022	MÉXICO	TEXCOCO	SAN DIEGUITO XOCHIMANCA	089A	150990022
15	15099	150990024	MÉXICO	TEXCOCO	SAN JERÓNIMO AMANALCO	0226, 0724, 0739, 0899	150990024
15	15099	150990029	MÉXICO	TEXCOCO	SAN MIGUEL COATLINCHÁN	0565, 1084	150990029



BIENESTAR

SECRETARÍA DE BIENESTAR

CLAVE DE ENTIDAD FEDERATIVA	CLAVE DE MUNICIPIO O ALCALDÍA	CLAVE DE LOCALIDAD	ENTIDAD FEDERATIVA	MUNICIPIO O ALCALDÍA	LOCALIDAD	AGEB	CLAVE DE LOCALIDAD ACTUAL (JUNIO 2021)
15	15099	150990030	MÉXICO	TEXCOCO	SAN MIGUEL TLAIXPAN	1826	150990030
15	15099	150990035	MÉXICO	TEXCOCO	SANTA CATARINA DEL MONTE	0865, 096A, 0974, 1192, 1224	150990035
15	15099	150990041	MÉXICO	TEXCOCO	SANTA MARÍA TECUANULCO	1258	150990041
15	15099	150990042	MÉXICO	TEXCOCO	VILLA SANTIAGO CUAUTLALPAN	0758, 0851	150990042
15	15099	150990043	MÉXICO	TEXCOCO	TEQUEXQUINÁHUAC	0584	150990043
15	15099	150990044	MÉXICO	TEXCOCO	SAN MIGUEL TOCUILA	1658	150990044
15	15099	150990047	MÉXICO	TEXCOCO	VICENTE RIVA PALACIO	1544	150990047
15	15099	150990062	MÉXICO	TEXCOCO	SANTIAGUITO	1722	150990062
15	15099	150990096	MÉXICO	TEXCOCO	COLONIA GUADALUPE VICTORIA	0033, 0048	150990096
15	15099	150990109	MÉXICO	TEXCOCO	SANTA MARTHA	0052, 0067, 0071	150990109
15	15100	151000001	MÉXICO	TEZOYUCA	TEZOYUCA	0040, 0055, 006A, 0110, 0125, 013A, 0178	151000001
15	15100	151000002	MÉXICO	TEZOYUCA	TEQUISISTLÁN	0021, 0074, 0089, 0144, 0159, 0163	151000002
15	15100	151000007	MÉXICO	TEZOYUCA	EJIDO DE TEQUISISTLÁN PRIMERO	0182, 0197, 020A, 0214, 0229, 0233, 0248, 0252	151000007
15	15101	151010003	MÉXICO	TIANGUISTENCO	VILLA DE SAN NICOLÁS COATEPEC DE LAS BATEAS	0086	151010003
15	15101	151010014	MÉXICO	TIANGUISTENCO	SAN PEDRO TLALTIZAPAN	0048, 0207, 0211, 0279, 0298, 0315, 0353	151010014
15	15101	151010015	MÉXICO	TIANGUISTENCO	SANTAGO TILAPA	0160, 0175, 018A, 025A, 032A, 033A, 0349	151010015
15	15102	151020001	MÉXICO	TIMILPAN	SAN ANDRÉS TIMILPAN	0100	151020001
15	15103	151030001	MÉXICO	TLALMANALCO	TLALMANALCO DE VELÁZQUEZ	0057, 0061, 0184, 0199, 0216, 0235, 0358	151030001
15	15103	151030004	MÉXICO	TLALMANALCO	SAN LORENZO TLALMIMILPAN	0019, 0023	151030004
15	15103	151030005	MÉXICO	TLALMANALCO	SAN RAFAEL	0146, 0150, 0165, 017A, 0201, 024A, 0254, 0269, 0273, 0288, 0292, 0305, 031A, 0324, 0339, 0343	151030005



BIENESTAR

SECRETARÍA DE BIENESTAR

CLAVE DE ENTIDAD FEDERATIVA	CLAVE DE MUNICIPIO O ALCALDÍA	CLAVE DE LOCALIDAD	ENTIDAD FEDERATIVA	MUNICIPIO O ALCALDÍA	LOCALIDAD	AGEB	CLAVE DE LOCALIDAD ACTUAL (JUNIO 2021)
15	15104	151040001	MÉXICO	TLALNEPANTLA DE BAZ	TLALNEPANTLA	0016, 0020, 0035, 004A, 0069, 0073, 0088, 0092, 0105, 011A, 0124, 0139, 0162, 0177, 0196, 0209, 0213, 0228, 0232, 0251, 0270, 0285, 029A, 0302, 0317, 0340, 0355, 036A, 0374, 0393, 0406, 0410, 0425, 043A, 0463, 0478, 0482, 0487, 050A, 0514, 0529, 0533, 0548, 0552, 0567, 0571, 0588, 0590, 0603, 0618, 0622, 0637, 0641, 0656, 0660, 0675, 068A, 0694, 0707, 0711, 0726, 0730, 0745, 075A, 0764, 0799, 0800, 0815, 082A, 0834, 0849, 0853, 0868, 0872, 0891, 0904, 0919, 0923, 0938, 0942, 0957, 0961, 0976, 0985, 100A, 1014, 1029, 1033, 1048, 1052, 1067, 1071, 1103, 1119, 1122, 1137, 1141, 1156, 1160, 1175, 118A, 1194, 1207, 1211, 1226, 1230, 1245, 125A, 1264, 1279, 1283, 1298, 1300, 1315, 132A, 1334, 1349, 1353, 1368, 1372, 1387, 1391, 1419, 1423, 1442, 1495, 1508, 1527, 1546, 1565, 157A, 1584, 1616, 1620, 164A, 1654, 1669, 1673, 1688, 1692, 1705, 171A, 1724, 1743, 1758, 1777, 1781, 1798, 1809, 1813, 1828, 1832, 1847, 1851, 1866, 1870, 1885, 189A, 1902, 1917, 1921, 1936, 1940, 1955, 196A, 1974, 1989, 1993, 2008, 2012, 2027, 2031, 2046, 2050, 2065, 207A, 2084, 2099, 2101, 2116, 2120, 2135, 214A, 2154, 2169, 2173, 2188, 2192, 2206, 221A, 2224, 2239, 2243, 2258, 2262, 2309, 2332, 2347, 2351, 2366	151040001
15	15104	151040105	MÉXICO	TLALNEPANTLA DE BAZ	PUERTO ESCONDIDO (TEPEOLULCO PUERTO ESCONDIDO)	2277, 2281, 2313, 2326	151040105
15	15105	151050001	MÉXICO	TLATLAYA	TLATLAYA	0117	151050001
15	15105	151050080	MÉXICO	TLATLAYA	SAN PEDRO LIMÓN	023A, 0244	151050080
15	15106	151060001	MÉXICO	TOLUCA	TOLUCA DE LERDO	0307, 0330, 0345, 035A, 0379, 0383, 0398, 0400, 0415, 042A, 0434, 0449, 0453, 0468, 0472, 0487, 0491, 0504, 0519, 0523, 0538, 0542, 0557, 0661, 0576, 0580, 0595, 0608, 0631, 0646, 0768, 0773, 1023, 1061, 1678, 1682, 1697, 1926, 1930, 1945, 195A, 1979, 1983, 1998, 2017, 2021, 2036, 2040, 2055, 206A, 2074, 2089, 2106, 2110, 2125, 213A, 2144, 2159, 2214, 2411, 2426, 2430, 2445, 2818, 3104, 3198, 3208, 3212, 3227, 3231, 3246, 3320, 3335, 3354, 3369, 3373, 3388	151060001
15	15106	151060043	MÉXICO	TOLUCA	CACALOMACÁN	487A, 4884, 4898, 4901	151060043
15	15106	151060044	MÉXICO	TOLUCA	CALIXTLAHUACA	1748, 1752, 2765	151060044
15	15106	151060046	MÉXICO	TOLUCA	CAPULTILÁN	4812, 4827, 4831, 4848, 4850, 4865	151060046





BIENESTAR

SECRETARÍA DE BIENESTAR

CLAVE DE ENTIDAD FEDERATIVA	CLAVE DE MUNICIPIO O ALCALDÍA	CLAVE DE LOCALIDAD	ENTIDAD FEDERATIVA	MUNICIPIO O ALCALDÍA	LOCALIDAD	AGEB	CLAVE DE LOCALIDAD ACTUAL (JUNIO 2021)
15	15106	151060049	MÉXICO	TOLUCA	ARROYO VISTA HERMOSA	5100	151060049
15	15106	151060050	MÉXICO	TOLUCA	EL CERRILLO VISTA HERMOSA	1184, 2708, 3638	151060050
15	15106	151060051	MÉXICO	TOLUCA	LA CONSTITUCIÓN TOLTEPEC	2731, 2748	151060051
15	15106	151060055	MÉXICO	TOLUCA	JICALTEPEC CUEXCONTITLÁN	3855	151060055
15	15106	151060082	MÉXICO	TOLUCA	SAN ANDRÉS CUEXCONTITLÁN	1787, 1771, 2407, 2880	151060082
15	15106	151060063	MÉXICO	TOLUCA	SAN ANTONIO BUENAVISTA	0241	151060063
15	15106	151060064	MÉXICO	TOLUCA	SAN BUENAVENTURA	4916, 4920, 4935, 494A, 4954, 4969, 4973, 4988, 4992	151060064
15	15106	151060065	MÉXICO	TOLUCA	SAN CAYETANO MORELOS	2977, 2981, 3458	151060065
15	15106	151060088	MÉXICO	TOLUCA	SAN CRISTÓBAL HUICHOCHITLÁN	4688, 4672, 4887, 4891, 4704, 4718, 4723, 4738, 4742, 4757, 4781, 4776	151060088
15	15106	151060068	MÉXICO	TOLUCA	SAN DIEGO DE LOS PADRES CUEXCONTITLÁN	2500, 373A, 3744	151060068
15	15106	151060070	MÉXICO	TOLUCA	SAN FELIPE TLALMIMILOLPAN	1786, 1790, 2252, 302A, 3034, 3477, 4780, 4795, 4808	151060070
15	15106	151060071	MÉXICO	TOLUCA	SAN FRANCISCO TOTOLTEPEC	5149	151060071
15	15106	151060072	MÉXICO	TOLUCA	SAN JOSÉ GUADALUPE OTZACATIPAN	2178	151060072
15	15106	151060073	MÉXICO	TOLUCA	SAN JUAN TILAPA	0294, 1574, 2750, 2869, 2943	151060073
15	15106	151060075	MÉXICO	TOLUCA	SAN LORENZO TEPALTITLÁN	4102, 4117, 4121, 4136, 4140, 4155, 416A, 4174, 4189, 4193, 4206	151060075
15	15106	151060077	MÉXICO	TOLUCA	SAN MARCÓS YACHIHUACALTEPEC	5011, 5026	151060077
15	15106	151060079	MÉXICO	TOLUCA	SAN MATEO OTZACATIPAN	1502, 2271, 2895, 448A	151060079
15	15106	151060080	MÉXICO	TOLUCA	SAN MATEO OXTOTITLÁN	380A, 3814, 3829, 3833, 3848, 3852, 3867, 3871, 3886, 3890, 3903	151060080
15	15106	151060082	MÉXICO	TOLUCA	SAN NICOLÁS TOLENTINO	2182	151060082
15	15106	151060083	MÉXICO	TOLUCA	SAN PABLO AUTOPAN	1517, 1521, 1589, 1659, 170A, 2286, 2394, 2712, 2727, 2892, 3918, 3922	151060083
15	15106	151060084	MÉXICO	TOLUCA	SAN PEDRO TOTOLTEPEC	1803, 2905, 3509, 4588, 4600, 4615	151060084
15	15106	151060086	MÉXICO	TOLUCA	SANTA ANA TLAPALTITLÁN	4210, 4225, 423A, 4244, 4259, 4263, 4278, 4282	151060086
15	15106	151060087	MÉXICO	TOLUCA	SANTA CRUZ ATZCAPOTZALONGO	3680, 3875, 398A, 3994, 4009, 4013, 4028, 4032, 4047	151060087



BIENESTAR

SECRETARÍA DE BIENESTAR

CLAVE DE ENTIDAD FEDERATIVA	CLAVE DE MUNICIPIO O ALCALDÍA	CLAVE DE LOCALIDAD	ENTIDAD FEDERATIVA	MUNICIPIO O ALCALDÍA	LOCALIDAD	AGEB	CLAVE DE LOCALIDAD ACTUAL (JUNIO 2021)
15	15108	151060088	MÉXICO	TOLUCA	SANTA CRUZ OTZACATIPAN	2478	151060088
15	15106	151080080	MÉXICO	TOLUCA	SANTA MARIA TOTOLTEPEC	4297, 430A, 4314, 4329, 4333, 4348, 4352, 4387	151060080
15	15106	151080092	MÉXICO	TOLUCA	SANTIAGO MILTEPEC	4051, 4066, 4070, 4085, 409A	151060092
15	15106	151080083	MÉXICO	TOLUCA	SANTIAGO TLAXOMULCO	3937, 3941, 3956	151060083
15	15106	151060097	MÉXICO	TOLUCA	SANTIAGO TLACOTEPEC	1837, 1841, 2267, 5007	151060097
15	15106	151060099	MÉXICO	TOLUCA	TLACHALOYA	2515	151060099
15	15106	151060099	MÉXICO	TOLUCA	TLACHALOYA SEGUNDA SECCIÓN	2197	151060099
15	15106	151080112	MÉXICO	TOLUCA	SAN MIGUEL TOTOLTEPEC	2483, 4653	151060112
15	15106	151080127	MÉXICO	TOLUCA	JICALTEPEC AUTOPAN	220A, 3821	151060127
15	15106	151080131	MÉXICO	TOLUCA	HACIENDA SANTIN (RANCHO SANTIN)	5115, 512A	151060131
15	15106	151080188	MÉXICO	TOLUCA	EJIDO DE LA Y SECCIÓN SIETE A REVOLUCIÓN	5030, 5045, 505A	151080188
15	15106	151080211	MÉXICO	TOLUCA	GALAXIAS TOLUCA	5064	151060211
15	15106	151060220	MÉXICO	TOLUCA	FRACCIONAMIENTO REAL DE SAN PABLO	3778	151060220
15	15106	151060221	MÉXICO	TOLUCA	FRACCIONAMIENTO SAN DIEGO	5078	151060221
15	15108	151080226	MÉXICO	TOLUCA	PASEOS SAN MARTIN [CONJUNTO URBANO]	5134	151060228
15	15106	151060230	MÉXICO	TOLUCA	LAS MISIONES [CONJUNTO URBANO]	5083, 5098	151060230
15	15106	151080233	MÉXICO	TOLUCA	CRESPA FLORESTA	4371, 4386, 4390, 4403, 4418, 4422, 4437, 4441, 4456, 4480, 4475	151080233
15	15108	151080234	MÉXICO	TOLUCA	LA MAGDALENA OTZACATIPAN	4494	151060234
15	15106	151080235	MÉXICO	TOLUCA	SAUCES	4507, 4511, 4528, 4530, 4545, 455A, 4564, 4579	151080235
15	15108	151080001	MÉXICO	TULTEPEC	TULTEPEC	002A, 0034, 0068, 0072, 0208, 0227, 0231, 0335, 034A, 0354, 0369, 0392, 0405, 0424, 0439, 0443, 0547, 0551, 0585	151080001
15	15108	151080014	MÉXICO	TULTEPEC	SANTIAGO TEYAHUALCO	0053, 0091, 0104, 0119, 0123, 0138, 0142, 0157, 0161, 0175, 0180, 0185, 0373, 0458, 0462, 0477, 0528, 0532, 0565, 0570, 0602, 0617	151080014



BIENESTAR

SECRETARÍA DE BIENESTAR

CLAVE DE ENTIDAD FEDERATIVA	CLAVE DE MUNICIPIO O ALCALDÍA	CLAVE DE LOCALIDAD	ENTIDAD FEDERATIVA	MUNICIPIO O ALCALDÍA	LOCALIDAD	AGEB	CLAVE DE LOCALIDAD ACTUAL (JUNIO 2021)
15	15108	151080063	MÉXICO	TULTEPEC	FRACCIONAMIENTO PASEOS DE TULTEPEC II	059A	151080063
15	15109	151090001	MÉXICO	TULTITLÁN	TULTITLÁN DE MARIANO ESCOBEDO	0065, 007A, 0084, 0101, 0116, 0120, 0347, 0351, 0680, 1805	151090001
15	15109	151090003	MÉXICO	TULTITLÁN	BUENAVISTA	0031, 0050, 0455, 046A, 0474, 0489, 0559, 0597, 0614, 0633, 0648, 0703, 0722, 0737, 0741, 0756, 0760, 0775, 078A, 0794, 0807, 0811, 0826, 0845, 085A, 0953, 0968, 1044, 1059, 1082, 1255, 1260, 1275, 128A, 135A, 1364, 1400, 1415, 142A, 1538, 1542, 1557, 1561, 1578, 1590, 1595, 1608, 1612, 1627, 1631, 1646, 1716, 1720, 1735, 174A, 1754, 1769, 1773, 2042	151090003
15	15109	151090025	MÉXICO	TULTITLÁN	SAN PABLO DE LAS SALINAS	0027, 0135, 014A, 0173, 0188, 021A, 0224, 0243, 0281, 0328, 0686, 0883, 0898, 0900, 0915, 092A, 0934, 0949, 1006, 1025, 103A, 1129, 1133, 1148, 1152, 1167, 1171, 1186, 1190, 1203, 1218, 1222, 1294, 1307, 1650, 1665, 167A, 1684, 1699, 1701, 1788, 181A	151090025
15	15109	151090068	MÉXICO	TULTITLÁN	FUENTES DEL VALLE	0582, 060A, 0667, 0864, 0879, 1063, 1097, 110A, 1114, 1241, 1379, 1434, 1449, 1504, 1519, 1523, 1824	151090068
15	15109	151090069	MÉXICO	TULTITLÁN	AMPLIACIÓN SAN MATEO (COLONIA SOLIDARIDAD)	1311, 1328, 1330, 1345, 1453, 1468, 2023, 2038	151090069
15	15109	151090072	MÉXICO	TULTITLÁN	COLONIA LÁZARO CÁRDENAS (LOS HORNOS)	1839	151090072
15	15110	151100001	MÉXICO	VALLE DE BRAVO	VALLE DE BRAVO	0086, 0070, 0102, 0117, 0121, 0188, 0193, 0205, 023A	151100001
15	15110	151100012	MÉXICO	VALLE DE BRAVO	COLORINES	0085, 009A, 0244	151100012
15	15111	151110001	MÉXICO	VILLA DE ALLENDE	SAN JOSÉ VILLA DE ALLENDE	0059	151110001
15	15111	151110014	MÉXICO	VILLA DE ALLENDE	LOMA DE JUÁREZ	0129	151110014
15	15111	151110026	MÉXICO	VILLA DE ALLENDE	SAN FELIPE SANTIAGO	0133	151110026
15	15112	151120001	MÉXICO	VILLA DEL CARBÓN	VILLA DEL CARBÓN	0126	151120001
15	15112	151120011	MÉXICO	VILLA DEL CARBÓN	LOMA ALTA	0183	151120011
15	15113	151130001	MÉXICO	VILLA GUERRERO	VILLA GUERRERO	0066	151130001



BIENESTAR

SECRETARÍA DE BIENESTAR

CLAVE DE ENTIDAD FEDERATIVA	CLAVE DE MUNICIPIO O ALCALDÍA	CLAVE DE LOCALIDAD	ENTIDAD FEDERATIVA	MUNICIPIO O ALCALDÍA	LOCALIDAD	AGEB	CLAVE DE LOCALIDAD ACTUAL (JUNIO 2021)
15	15113	151130028	MÉXICO	VILLA GUERRERO	SANTIAGO OXTOTITLÁN	0142	151130028
15	15113	151130031	MÉXICO	VILLA GUERRERO	ZACANGO	0119, 0123	151130031
15	15114	151140001	MÉXICO	VILLA VICTORIA	VILLA VICTORIA	0120, 0239, 0243, 0258, 0262	151140001
15	15117	151170001	MÉXICO	ZACUALPAN	ZACUALPAN	0080, 0103	151170001
15	15118	151180001	MÉXICO	ZINACANTEPEC	SAN MIGUEL ZINACANTEPEC	0665	151180001
15	15118	151180014	MÉXICO	ZINACANTEPEC	EL CÓPORO	037A	151180014
15	15118	151180053	MÉXICO	ZINACANTEPEC	SAN ANTONIO ACAHUALCO	0153, 0276, 0454, 0581	151180053
15	15118	151180058	MÉXICO	ZINACANTEPEC	SAN JUAN DE LAS MUERTAS	090A	151180058
15	15118	151180059	MÉXICO	ZINACANTEPEC	EJIDO SAN LORENZO CUAUHTENCO	0416, 069A	151180059
15	15118	151180060	MÉXICO	ZINACANTEPEC	SAN LUIS MEXTEPEC	0740	151180060
15	15118	151180064	MÉXICO	ZINACANTEPEC	SANTA CRUZ CUAUHTENCO	0350, 0365, 0651, 0717	151180064
15	15118	151180067	MÉXICO	ZINACANTEPEC	SANTA MARÍA DEL MONTE	0204, 0596	151180067
15	15118	151180075	MÉXICO	ZINACANTEPEC	TEJALPA	0420	151180075
15	15118	151180087	MÉXICO	ZINACANTEPEC	BARRIO DE MÉXICO	0435, 0609, 0613, 0829	151180087
15	15119	151190001	MÉXICO	ZUMPAHUACÁN	ZUMPAHUACÁN	0080, 0695	151190001
15	15120	151200001	MÉXICO	ZUMPANGO	ZUMPANGO DE OCAMPO	0024, 0058, 0062, 0293, 0306, 0310, 0325, 0344, 0378, 0382, 0537, 0541, 0556, 0560, 0575, 058A, 0594	151200001
15	15120	151200003	MÉXICO	ZUMPANGO	SANTA ISABEL [CONJUNTO URBANO]	0931	151200003
15	15120	151200007	MÉXICO	ZUMPANGO	PASEOS DEL LAGO [FRACCIONAMIENTO]	0787	151200007
15	15120	151200013	MÉXICO	ZUMPANGO	SANTA MARÍA CUEVAS	0397, 0471	151200013
15	15120	151200014	MÉXICO	ZUMPANGO	ARBOLADA LOS SAUCES	0664	151200014
15	15120	151200023	MÉXICO	ZUMPANGO	COLONIA LÁZARO CÁRDENAS DEL RÍO	0626	151200023
15	15120	151200031	MÉXICO	ZUMPANGO	NUEVO PASEOS DE SAN JUAN [CONJUNTO URBANO]	0768, 0772	151200031
15	15120	151200035	MÉXICO	ZUMPANGO	PUEBLO NUEVO DE MORELOS	0604, 0818, 0823, 0836	151200035



BIENESTAR

SECRETARÍA DE BIENESTAR

CLAVE DE ENTIDAD FEDERATIVA	CLAVE DE MUNICIPIO O ALCALDÍA	CLAVE DE LOCALIDAD	ENTIDAD FEDERATIVA	MUNICIPIO O ALCALDÍA	LOCALIDAD	AGEB	CLAVE DE LOCALIDAD ACTUAL (JUNIO 2021)
15	15120	151200041	MÉXICO	ZUMPANGO	SAN BARTOLO CUAUTLALPAN	0039, 0096, 0265, 026A, 0274, 0503, 0618, 0522, 0734, 0749	151200041
15	15120	151200045	MÉXICO	ZUMPANGO	SAN JOSÉ DE LA LOMA	040A, 0611	151200045
15	15120	151200046	MÉXICO	ZUMPANGO	SAN JUAN ZITLALTEPEC	0113, 0128, 0132, 0467	151200046
15	15120	151200054	MÉXICO	ZUMPANGO	SAN SEBASTIÁN	0221, 0359, 0363, 0715, 0753	151200054
15	15120	151200056	MÉXICO	ZUMPANGO	SANTA LUCÍA	0414, 0433, 0448, 0452	151200056
15	15120	151200057	MÉXICO	ZUMPANGO	SANTA LUCÍA	0429, 072A	151200057
15	15120	151200059	MÉXICO	ZUMPANGO	SANTA MARÍA DE GUADALUPE	0842, 0857	151200059
15	15120	151200076	MÉXICO	ZUMPANGO	HACIENDA LOS ENCINOS	0861	151200076
15	15120	151200083	MÉXICO	ZUMPANGO	COLONIA LOS HORNOS	0876, 0890	151200083
15	15120	151200161	MÉXICO	ZUMPANGO	LAS PLAZAS	0683	151200161
15	15120	151200165	MÉXICO	ZUMPANGO	PASEOS DEL LAGO II	0895, 0908, 0912, 0927	151200165
15	15120	151200171	MÉXICO	ZUMPANGO	LA ESMERALDA [CONJUNTO URBANO]	0698, 0700	151200171
15	15120	151200175	MÉXICO	ZUMPANGO	LA TRINIDAD [FRACCIONAMIENTO]	0607	151200175
15	15120	151200198	MÉXICO	ZUMPANGO	PASEOS DE SAN JUAN	0630, 0645	151200198
15	15120	151200202	MÉXICO	ZUMPANGO	EX-HACIENDA DE GUADALUPE	0081	151200202
15	15120	151200204	MÉXICO	ZUMPANGO	VILLAS DE LA LAGUNA	065A, 0679	151200204
15	15120	151200205	MÉXICO	ZUMPANGO	CONJUNTO URBANO SANTA FE	0946	151200205
15	15120	151200206	MÉXICO	ZUMPANGO	VILLAS DE ZUMPANGO [CONJUNTO URBANO]	0791	151200206



BIENESTAR

SECRETARÍA DE BIENESTAR

CLAVE DE ENTIDAD FEDERATIVA	CLAVE DE MUNICIPIO O ALCALDÍA	CLAVE DE LOCALIDAD	ENTIDAD FEDERATIVA	MUNICIPIO O ALCALDÍA	LOCALIDAD	AGEB	CLAVE DE LOCALIDAD ACTUAL (JUNIO 2021)
15	15121	151210001	MÉXICO	CUAUTITLÁN IZCALLI	CUAUTITLÁN IZCALLI	0089, 0093, 0106, 0125, 013A, 0144, 0178, 0182, 0197, 020A, 0229, 0233, 0246, 0252, 0267, 0271, 0303, 0337, 0356, 0360, 0394, 0407, 0411, 0426, 0430, 045A, 0500, 0515, 0553, 0568, 0591, 0661, 0676, 0680, 0708, 0712, 0727, 0731, 0746, 0750, 0765, 077A, 0784, 0799, 0801, 0816, 0869, 0873, 0888, 0892, 0905, 091A, 0924, 0939, 0943, 0958, 0962, 0977, 0981, 0996, 1000, 102A, 1034, 1049, 1053, 1072, 1087, 1104, 1176, 1180, 1208, 1212, 1231, 1246, 1285, 1284, 1299, 1301, 1316, 1320, 1335, 134A, 1354, 1369, 1373, 1388, 1392, 1405, 141A, 1424, 1443, 1458, 1462, 1477, 1481, 1498, 1509, 1513, 1528, 1532, 1547, 1551, 1566, 1570, 1585, 159A, 1602, 1617, 1636, 1640, 1655, 166A, 1674, 1689, 1693, 1706, 1710, 1725, 173A, 1744, 1759, 1783, 1778, 1782, 1797, 180A, 1814, 1829, 1833, 1848, 1871, 1886, 1890, 1903, 1918, 1922, 1937, 1941, 1956, 1960, 1975, 198A, 1994, 2008, 2013, 2028, 2032, 2047, 2051, 2066, 2070, 2085, 209A, 2102, 2117, 2121, 2136, 2140, 2155, 216A, 2174, 2189, 2193, 2206, 2210, 2226, 223A, 2244, 2259, 2278, 2282, 2297, 230A, 2314, 2333, 2348, 2352, 2367, 2371, 2386, 2403, 2418, 2422, 2437, 2441, 2456, 2460, 2475, 248A, 2494, 2507, 2511, 2526, 2530, 2545	151210001
15	15121	151210007	MÉXICO	CUAUTITLÁN IZCALLI	AXOTLÁN	0017, 0021	151210007
15	15121	151210020	MÉXICO	CUAUTITLÁN IZCALLI	SAN JOSÉ HUILANGO	1852	151210020
15	15121	151210048	MÉXICO	CUAUTITLÁN IZCALLI	EL ROSARIO	255A, 2564	151210048
15	15121	151210062	MÉXICO	CUAUTITLÁN IZCALLI	SANTA MARIA TIANGUISTENGO	2579, 2583, 2598	151210062
15	15122	151220001	MÉXICO	VALLE DE CHALCO SOLIDARIDAD	XICO	0029, 0033, 0048, 0052, 0067, 0086, 0090, 0137, 0141, 0156, 0160, 0175, 0194, 0207, 0211, 0226, 0230, 0245, 025A, 0264, 0279, 0283, 0300, 0315, 032A, 0334, 0349, 0353, 0366, 0391, 0436, 0442, 0457, 0461, 0476, 0480, 0495, 0512, 0527, 0565, 057A, 0584, 0601, 0616, 0620, 0635, 0669, 0724, 0738, 0743, 0758, 0762, 0777, 0796, 0809, 0813, 0832, 0847, 0851, 0866, 0896, 0955, 0974, 0999, 0993, 1008, 1027, 1031, 1046, 1050, 1069, 1120, 114A, 1205	151220001





BIENESTAR

SECRETARÍA DE BIENESTAR

CLAVE DE ENTIDAD FEDERATIVA	CLAVE DE MUNICIPIO O ALCALDÍA	CLAVE DE LOCALIDAD	ENTIDAD FEDERATIVA	MUNICIPIO O ALCALDÍA	LOCALIDAD	AGEB	CLAVE DE LOCALIDAD ACTUAL (JUNIO 2021)
15	15122	151220008	MÉXICO	VALLE DE CHALCO SOLIDARIDAD	COLONIA SAN MIGUEL LAS TABLAS	1189, 1173, 1188	151220008
15	15123	151230001	MÉXICO	LUVIANOS	VILLA LUVIANOS	0011, 0026, 0030, 0045, 005A, 0064, 0149, 0153, 0168, 0172, 0187, 0191, 0204	151230001
15	15124	151240001	MÉXICO	SAN JOSÉ DEL RINCÓN	SAN JOSÉ DEL RINCÓN CENTRO	0019	151240001
15	15124	151240054	MÉXICO	SAN JOSÉ DEL RINCÓN	BARRIO CANOAS GUARDA LA LAGUNITA	0023	151240054
15	15124	151240107	MÉXICO	SAN JOSÉ DEL RINCÓN	SAN MIGUEL AGUA BENDITA	0038	151240107
15	15125	151250001	MÉXICO	TONANITLA	SANTA MARIA TONANITLA	0016, 0020, 004A	151250001
15	15125	151250007	MÉXICO	TONANITLA	VILLAS DE TONANITLA	0054, 0069	151250007
16	16001	160010001	MICHOACÁN DE OCAMPO	ACUITZIO	ACUITZIO DEL CANJE	0028, 0051, 0085, 009A, 0102, 0117, 0140, 0189	160010001
16	16002	160020001	MICHOACÁN DE OCAMPO	AGUILILLA	AGUILILLA	0167, 0171, 0218, 0222, 0237, 0241, 0256, 0260, 0275, 0326, 0379, 0383, 0398	160020001
16	16002	160020009	MICHOACÁN DE OCAMPO	AGUILILLA	BONIFACIO MORENO (EL AGUAJE)	0345, 035A, 0364, 0400	160020009
16	16003	160030001	MICHOACÁN DE OCAMPO	ÁLVARO OBREGÓN	ÁLVARO OBREGÓN	0041, 0058, 0060, 0075, 008A, 0094, 0107, 0179	160030001
16	16004	160040001	MICHOACÁN DE OCAMPO	ANGAMACUTIRO	ANGAMACUTIRO DE LA UNIÓN	0068, 0072	160040001
16	16005	160050001	MICHOACÁN DE OCAMPO	ANGANGUEO	MINERAL DE ANGANGUEO	0031, 0046, 0050, 0065	160050001
16	16006	160060001	MICHOACÁN DE OCAMPO	APATZINGÁN	APATZINGÁN DE LA CONSTITUCIÓN	0255, 026A, 0293, 0325, 0382, 0397, 040A, 0448, 0452, 0467, 0471, 0490, 0503, 0518, 058A, 0594, 0607, 0811, 0828, 0830, 0645, 065A, 0664, 0715, 072A, 0772, 0791, 0804, 0819, 0838, 0842, 0895, 0912, 0931, 0946, 0950, 1287, 1376, 1395	160060001
16	16007	160070001	MICHOACÁN DE OCAMPO	APORO	APORO	0036, 0055	160070001
16	16008	160080001	MICHOACÁN DE OCAMPO	AQUILA	AQUILA	0264, 0283, 0298, 032A	160080001
16	16009	160090001	MICHOACÁN DE OCAMPO	ARIO	ARIO DE ROSALES	0088, 0115, 012A, 0149, 0219, 0223, 0238	160090001
16	16011	160110001	MICHOACÁN DE OCAMPO	BRISEÑAS	BRISEÑAS DE MATAMOROS	0043	160110001
16	16011	160110004	MICHOACÁN DE OCAMPO	BRISEÑAS	PASO DE HIDALGO (PASO DE ÁLAMOS)	0062	160110004
16	16012	160120001	MICHOACÁN DE OCAMPO	BUENAVISTA	BUENAVISTA TOMATLÁN	0182, 0197, 0229, 0233, 0248, 0303, 0356, 0360, 0394, 0445, 0500, 0587	160120001
16	16012	160120013	MICHOACÁN DE OCAMPO	BUENAVISTA	CATALINAS (FRANCISCO VILLA)	0534, 0549, 0553, 0591	160120013



BIENESTAR

SECRETARÍA DE BIENESTAR

CLAVE DE ENTIDAD FEDERATIVA	CLAVE DE MUNICIPIO O ALCALDÍA	CLAVE DE LOCALIDAD	ENTIDAD FEDERATIVA	MUNICIPIO O ALCALDÍA	LOCALIDAD	AGEB	CLAVE DE LOCALIDAD ACTUAL (JUNIO 2021)
16	16012	160120015	MICHOACÁN DE OCAMPO	BUENAVISTA	FELIPE CARRILLO PUERTO (LA RUANA)	0144, 0158, 0163, 0252, 0267, 0271, 0286, 0290, 0411, 0426, 0464, 0479	160120015
16	16012	160120094	MICHOACÁN DE OCAMPO	BUENAVISTA	SANTA ANA AMATLÁN	020A, 0214, 0318, 0375, 038A, 052A	160120094
16	16013	160130001	MICHOACÁN DE OCAMPO	CARÁCUARO	CARÁCUARO DE MORELOS	0137, 0141, 0156, 0160, 0175, 0211, 0226, 0230, 0245	160130001
16	16014	160140001	MICHOACÁN DE OCAMPO	COAHUAYANA	COAHUAYANA DE HIDALGO	0079, 0115, 0149, 0168, 0187	160140001
16	16014	160140016	MICHOACÁN DE OCAMPO	COAHUAYANA	COAHUAYANA VIEJO	0191, 0204	160140016
16	16014	160140051	MICHOACÁN DE OCAMPO	COAHUAYANA	EL RANCHITO	0098, 0100, 012A, 0134	160140051
16	16015	160150001	MICHOACÁN DE OCAMPO	COALCOMÁN DE VÁZQUEZ PALLARES	COALCOMÁN DE VÁZQUEZ PALLARES	0381, 0396, 0470, 0485, 049A, 0536, 0540, 0589	160150001
16	16016	160160001	MICHOACÁN DE OCAMPO	COENEO	COENEO DE LA LIBERTAD	004A, 0088, 0092, 0105, 011A	160160001
16	16016	160160034	MICHOACÁN DE OCAMPO	COENEO	ZIPIAJÓ	0232, 0247	160160034
16	16017	160170001	MICHOACÁN DE OCAMPO	CONTEPEC	CONTEPEC	0047, 0070, 0085, 0102, 0117	160170001
16	16018	160180001	MICHOACÁN DE OCAMPO	COPÁNDARO	COPÁNDARO DE GALEANA	0025, 0044, 0059, 0082, 010A	160180001
16	16019	160190001	MICHOACÁN DE OCAMPO	COTIJA	COTIJA DE LA PAZ	0060, 0075, 008A, 0094, 0107, 0111, 0126, 0130, 0145, 0179	160190001
16	16020	160200001	MICHOACÁN DE OCAMPO	CUITZEO	CUITZEO DEL PORVENIR	0095, 0108, 0127, 0146, 0184	160200001
16	16020	160200011	MICHOACÁN DE OCAMPO	CUITZEO	MARIANO ESCOBEDO (SAN LORENZO)	0150	160200011
16	16020	160200016	MICHOACÁN DE OCAMPO	CUITZEO	SAN AGUSTIN DEL PULQUE	0076	160200016
16	16021	160210001	MICHOACÁN DE OCAMPO	CHARAPAN	CHARAPAN	0105, 011A, 0124, 0209, 0213, 0228	160210001
16	16021	160210002	MICHOACÁN DE OCAMPO	CHARAPAN	COCUCHO	0232, 0251, 0266, 0270	160210002
16	16021	160210004	MICHOACÁN DE OCAMPO	CHARAPAN	OCUMICHO	0020, 0073, 0088, 0082, 0247, 0285	160210004
16	16022	160220001	MICHOACÁN DE OCAMPO	CHARO	CHARO	0028, 0070, 0085, 0102, 0117, 0121, 0155	160220001
16	16022	160220018	MICHOACÁN DE OCAMPO	CHARO	LA GOLETA	0136, 0140	160220018
16	16023	160230001	MICHOACÁN DE OCAMPO	CHAVINDA	CHAVINDA	0063, 0078, 0082, 0097, 0128, 0133, 0148, 0152	160230001
16	16024	160240001	MICHOACÁN DE OCAMPO	CHERÁN	CHERÁN	0056, 0060, 0075, 008A, 0094, 0184, 0179, 0183, 0198, 0200, 022A, 0234, 0249, 0253, 0268, 0304	160240001
16	16024	160240004	MICHOACÁN DE OCAMPO	CHERÁN	TANACO	0037, 0107, 0111, 0126, 0215, 0287, 0291	160240004



BIENESTAR

SECRETARÍA DE BIENESTAR

CLAVE DE ENTIDAD FEDERATIVA	CLAVE DE MUNICIPIO O ALCALDÍA	CLAVE DE LOCALIDAD	ENTIDAD FEDERATIVA	MUNICIPIO O ALCALDÍA	LOCALIDAD	AGEB	CLAVE DE LOCALIDAD ACTUAL (JUNIO 2021)
16	16025	160250001	MICHOACÁN DE OCAMPO	CHILCHOTA	CHILCHOTA	0087, 0091, 0104, 0138, 0208, 027A	160250001
16	16025	160250002	MICHOACÁN DE OCAMPO	CHILCHOTA	ACACHUÉN	002A, 0231	160250002
16	16025	160250003	MICHOACÁN DE OCAMPO	CHILCHOTA	CARAPAN	0180, 0195, 0299, 0301	160250003
16	16025	160250005	MICHOACÁN DE OCAMPO	CHILCHOTA	HUÁNCITO	0227, 0250, 0265, 0284, 0318, 0320	160250005
16	16025	160250007	MICHOACÁN DE OCAMPO	CHILCHOTA	ICHÁN	0072, 0212, 0335	160250007
16	16026	160260001	MICHOACÁN DE OCAMPO	CHINICUILA	VILLA VICTORIA	0169	160260001
16	16027	160270001	MICHOACÁN DE OCAMPO	CHUCÁNDIRO	CHUCÁNDIRO	0058, 0077	160270001
16	16029	160290001	MICHOACÁN DE OCAMPO	CHURUMUCO	CHURUMUCO DE MORELOS	0090, 0141, 0156, 0160, 0175, 018A, 0194, 0207	160290001
16	16030	160300001	MICHOACÁN DE OCAMPO	ECUANDUREO	ECUANDUREO	0091, 0104, 0119, 0123, 0161, 0176, 0180, 0195, 0208, 0212	160300001
16	16030	160300018	MICHOACÁN DE OCAMPO	ECUANDUREO	QUIRINGUICHARO (LA HACIENDA)	0087	160300018
16	16031	160310001	MICHOACÁN DE OCAMPO	EPITACIO HUERTA	EPITACIO HUERTA	0084	160310001
16	16032	160320001	MICHOACÁN DE OCAMPO	ERONGARÍCUARO	ERONGARÍCUARO	0043, 0058, 0062, 0113	160320001
16	16033	160330001	MICHOACÁN DE OCAMPO	GABRIEL ZAMORA	LOMBARDÍA	0089, 0093, 0106, 0110, 0125, 013A, 0144, 0159, 0163, 0178, 0182, 020A, 0214	160330001
16	16034	160340001	MICHOACÁN DE OCAMPO	HIDALGO	CIUDAD HIDALGO	0160, 0228, 025A, 0300, 0315, 032A, 033A, 0349, 0368, 0372, 0438, 0457, 0461, 0478, 0531, 0654, 0868, 0781, 0813, 0828, 0885, 0993, 1012, 1027, 1031, 1048, 1050, 1065, 107A	160340001
16	16034	160340003	MICHOACÁN DE OCAMPO	HIDALGO	AGOSTITLÁN	0512, 064A, 089A, 0902	160340003
16	16034	160340041	MICHOACÁN DE OCAMPO	HIDALGO	SAN BARTOLO CUITAREO	057A, 0584	160340041
16	16034	160340122	MICHOACÁN DE OCAMPO	HIDALGO	SAN ANTONIO VILLALONGIN	0550, 0585	160340122
16	16034	160340130	MICHOACÁN DE OCAMPO	HIDALGO	SAN MATÍAS GRANDE	0391, 0404, 0835	160340130
16	16035	160350001	MICHOACÁN DE OCAMPO	LA HUACANA	LA HUACANA	0308, 0327, 0420, 0454, 0468, 0492	160350001
16	16035	160350113	MICHOACÁN DE OCAMPO	LA HUACANA	ZICUIRÁN	0242, 0261, 0276, 0280, 0295, 0473, 0488	160350113
16	16036	160360001	MICHOACÁN DE OCAMPO	HUANDACAREO	HUANDACAREO	0023, 0042, 0095	160360001
16	16037	160370001	MICHOACÁN DE OCAMPO	HUANIQUEO	HUANIQUEO DE MORALES	0035, 0059, 0073, 0088	160370001





BIENESTAR

SECRETARÍA DE BIENESTAR

CLAVE DE ENTIDAD FEDERATIVA	CLAVE DE MUNICIPIO O ALCALDÍA	CLAVE DE LOCALIDAD	ENTIDAD FEDERATIVA	MUNICIPIO O ALCALDÍA	LOCALIDAD	AGEB	CLAVE DE LOCALIDAD ACTUAL (JUNIO 2021)
16	16038	160380001	MICHOACÁN DE OCAMPO	HUETAMO	HUETAMO DE NÚÑEZ	0329, 0333, 0371, 0441, 0460, 0475, 048A, 0494, 0545, 055A, 062A, 0649, 0668	160380001
16	16039	160390001	MICHOACÁN DE OCAMPO	HUIRAMBA	HUIRAMBA	0025	160390001
16	16040	160400001	MICHOACÁN DE OCAMPO	INDAPARAPEO	INDAPARAPEO	0045, 0064, 0079, 0083, 0115, 0134, 0149	160400001
16	16040	160400018	MICHOACÁN DE OCAMPO	INDAPARAPEO	SAN LUCAS PÍO	0068	160400018
16	16041	160410001	MICHOACÁN DE OCAMPO	IRIMBO	IRIMBO	0042, 0061, 0080, 0108	160410001
16	16041	160410031	MICHOACÁN DE OCAMPO	IRIMBO	TZINTZINGAREO	0076	160410031
16	16042	160420001	MICHOACÁN DE OCAMPO	IXTLÁN	IXTLÁN DE LOS HERVORES	0020, 0054, 0069, 0073, 011A	160420001
16	16043	160430001	MICHOACÁN DE OCAMPO	JACONA	JACONA DE PLANCARTE	0047, 0051, 0066, 0070, 0102, 0117, 0121, 0136, 0155, 016A, 0174, 0189, 0225, 023A, 0259, 0283, 0278, 0282, 030A, 0314, 0329, 0348, 0352, 0367, 0371, 0386, 0380, 0403, 0437, 0441, 0456, 0460, 0475, 0494, 0507, 0511, 0526	160430001
16	16043	160430004	MICHOACÁN DE OCAMPO	JACONA	EL PLATANAL (LA PLANTA)	0032, 0193, 0206, 0210	160430004
16	16044	160440001	MICHOACÁN DE OCAMPO	JIMÉNEZ	VILLA JIMÉNEZ	0078, 0097, 0114, 0148, 0167	160440001
16	16045	160450001	MICHOACÁN DE OCAMPO	JIQUILPAN	JIQUILPAN DE JUÁREZ	008A, 0111, 015A, 0164, 0179, 0183, 0323	160450001
16	16045	160450019	MICHOACÁN DE OCAMPO	JIQUILPAN	LOS REMEDIOS	0041, 0357, 0450	160450019
16	16045	160450023	MICHOACÁN DE OCAMPO	JIQUILPAN	SAN MARTÍN TOTOLÁN	0427	160450023
16	16046	160460001	MICHOACÁN DE OCAMPO	JUÁREZ	BENITO JUÁREZ	0049, 0053, 0068	160460001
16	16046	160460014	MICHOACÁN DE OCAMPO	JUÁREZ	PARÍCUARO	0119, 0123	160460014
16	16047	160470001	MICHOACÁN DE OCAMPO	JUNGAPEO	JUNGAPEO DE JUÁREZ	0065, 007A, 0084	160470001
16	16048	160480001	MICHOACÁN DE OCAMPO	LAGUNILLAS	LAGUNILLAS	0039, 0081	160480001
16	16049	160490001	MICHOACÁN DE OCAMPO	MADERO	VILLA MADERO	0125, 013A, 0144, 0159, 0178, 0182, 0197, 020A, 0214, 0229	160490001
16	16050	160500001	MICHOACÁN DE OCAMPO	MARAVATÍO	MARAVATÍO DE OCAMPO	0037, 0146, 015A, 0200, 0215, 022A, 0234, 0253, 0319, 0376, 0406, 0412, 0427, 0446, 0450, 0484, 0489, 0501, 0589, 0677, 0681, 0696, 0709	160500001
16	16050	160500062	MICHOACÁN DE OCAMPO	MARAVATÍO	SANTIAGO PURIATZICUARO	0357, 0361	160500062
16	16050	160500070	MICHOACÁN DE OCAMPO	MARAVATÍO	TUNGAREO	0060, 0179, 0183, 0198	160500070



BIENESTAR

SECRETARÍA DE BIENESTAR

CLAVE DE ENTIDAD FEDERATIVA	CLAVE DE MUNICIPIO O ALCALDÍA	CLAVE DE LOCALIDAD	ENTIDAD FEDERATIVA	MUNICIPIO O ALCALDÍA	LOCALIDAD	AGEB	CLAVE DE LOCALIDAD ACTUAL (JUNIO 2021)
16	16051	160510001	MICHOACÁN DE OCAMPO	MARCOS CASTELLANOS	SAN JOSÉ DE GRACIA	0053, 0088, 0087, 0091, 0136, 0161	160510001
16	16052	160520001	MICHOACÁN DE OCAMPO	LÁZARO CÁRDENAS	CIUDAD LÁZARO CÁRDENAS	0934, 0849, 1824	160520001
16	16052	160520028	MICHOACÁN DE OCAMPO	LÁZARO CÁRDENAS	BUENOS AIRES	0756, 0883, 1379, 1398	160520028
16	16052	160520035	MICHOACÁN DE OCAMPO	LÁZARO CÁRDENAS	BAHÍA BUFADERO (CALETA DE CAMPOS)	1608, 1612	160520035
16	16052	160520077	MICHOACÁN DE OCAMPO	LÁZARO CÁRDENAS	LAS GUACAMAYAS	0351, 0436, 0690, 1222, 1256, 1260, 1275, 142A, 1580, 1735, 174A, 1773, 1805	160520077
16	16052	160520127	MICHOACÁN DE OCAMPO	LÁZARO CÁRDENAS	LA MIRA	0614, 1631, 2220	160520127
16	16052	160520137	MICHOACÁN DE OCAMPO	LÁZARO CÁRDENAS	LA ORILLA	1345, 1400, 1595, 1665, 1699, 1862, 2127	160520137
16	16052	160520158	MICHOACÁN DE OCAMPO	LÁZARO CÁRDENAS	PLAYA AZUL	0578	160520158
16	16053	160530001	MICHOACÁN DE OCAMPO	MORELIA	MORELIA	1094, 1126, 1431, 1786, 1821, 1906, 211A, 2463, 2711, 2745, 275A, 2764, 2783, 2815, 2868, 2891, 2919, 2995, 3048, 3122, 3137, 3141, 3353, 3368, 3372, 3481, 3476, 3480, 3527, 3531, 357A, 3635, 3682, 3743, 3756, 3777, 3847, 4012, 4027, 4614, 4652, 4687, 4671, 4686, 4807, 4811, 4830, 4845, 4864, 4879, 4883, 4898, 4915, 492A, 4934, 5345, 535A, 5364, 5648, 5665, 567A, 5684, 5735, 5788, 581A, 5824, 5839	160530001
16	16053	160530040	MICHOACÁN DE OCAMPO	MORELIA	CAPULA	1395, 1406, 2548, 2552	160530040
16	16053	160530086	MICHOACÁN DE OCAMPO	MORELIA	MORELOS	1639, 3228, 325A	160530086
16	16053	160530108	MICHOACÁN DE OCAMPO	MORELIA	PUERTO DE BUENAVISTA (LÁZARO CÁRDENAS)	5129, 5152	160530108
16	16054	160540001	MICHOACÁN DE OCAMPO	MORELOS	VILLA MORELOS	0055, 0074	160540001
16	16055	160550001	MICHOACÁN DE OCAMPO	MÚGICA	NUEVA ITALIA DE RUIZ	0090, 0103, 0158, 0160, 0175, 018A, 0194, 0207, 0211, 0264, 0279, 0283, 0298, 0300, 0315, 0353, 0368, 0372, 0387, 0423	160550001
16	16055	160550014	MICHOACÁN DE OCAMPO	MÚGICA	GÁMBARA	0245, 025A	160550014
16	16056	160560001	MICHOACÁN DE OCAMPO	NAHUATZEN	NAHUATZEN	0084, 0079, 0083, 0098, 0100, 0153, 0172, 0187, 0223, 0238, 0242, 0312, 0348, 0350, 0435, 044A, 0454, 0505, 051A	160560001
16	16056	160560002	MICHOACÁN DE OCAMPO	NAHUATZEN	ARANTEPACUA	0276, 0308, 0331, 0365, 037A, 0384, 0399, 0459, 0473	160560002



BIENESTAR

SECRETARÍA DE BIENESTAR

CLAVE DE ENTIDAD FEDERATIVA	CLAVE DE MUNICIPIO O ALCALDÍA	CLAVE DE LOCALIDAD	ENTIDAD FEDERATIVA	MUNICIPIO O ALCALDÍA	LOCALIDAD	AGEB	CLAVE DE LOCALIDAD ACTUAL (JUNIO 2021)
18	16056	160560003	MICHOACÁN DE OCAMPO	NAHUATZEN	COMACHUÉN	0148, 0261, 0401, 0416, 0420	160560003
16	16056	160560006	MICHOACÁN DE OCAMPO	NAHUATZEN	SEVINA	0191, 0204, 0327, 0492, 0524, 0539	160560006
16	16056	160560009	MICHOACÁN DE OCAMPO	NAHUATZEN	TURICUARO	0219	160560009
16	16057	160570001	MICHOACÁN DE OCAMPO	NOCUPÉTARO	NOCUPÉTARO DE MORELOS	0076, 0080, 0085, 0108, 0112, 0127, 0131, 0165, 017A, 0184, 0199	160570001
16	16058	160580001	MICHOACÁN DE OCAMPO	NUEVO PARANGARICUTIRO	NUEVO SAN JUAN PARANGARICUTIRO	0054, 0069, 0073, 0088, 0092, 0105, 011A, 0143, 0159, 0196, 0209	160580001
16	16060	160600001	MICHOACÁN DE OCAMPO	NUMARÁN	NUMARÁN	0033, 0048	160600001
16	16061	160610001	MICHOACÁN DE OCAMPO	OCAMPO	OCAMPO	0030, 0045, 005A, 0064	160610001
16	16061	160610022	MICHOACÁN DE OCAMPO	OCAMPO	MANZANA DE SAN LUIS	0079, 0115, 012A, 013A, 0168	160610022
16	16062	160620001	MICHOACÁN DE OCAMPO	PAJACUARÁN	PAJACUARÁN	0057, 0061, 0080, 0095, 0108, 0112, 0127, 0216, 0220	160620001
16	16062	160620006	MICHOACÁN DE OCAMPO	PAJACUARÁN	LA LUZ	0039, 0131, 0146, 024A	160620006
16	16063	160630001	MICHOACÁN DE OCAMPO	PANINDÍCUARO	PANINDÍCUARO	004A, 0092, 0105, 011A	160630001
16	16064	160640001	MICHOACÁN DE OCAMPO	PARÁCUARO	PARÁCUARO	0174, 0189	160640001
16	16064	160640003	MICHOACÁN DE OCAMPO	PARÁCUARO	ANTÚNEZ (MORELOS)	009A, 0102, 0117, 0121, 0136, 0140, 0193, 0263, 0278	160640003
16	16065	160650001	MICHOACÁN DE OCAMPO	PARACHO	PARACHO DE VERDUZCO	0044, 0059, 0063, 0078, 0087, 010A, 0114, 0129, 0152, 0171, 0185, 0190, 0205, 0218, 0222, 0237, 0241, 028A, 0294, 0307, 0345, 035A, 0364	160650001
16	16065	160650006	MICHOACÁN DE OCAMPO	PARACHO	NURIO	0148, 0256, 0311, 0379, 0383, 0398, 0400	160650006
16	16065	160650008	MICHOACÁN DE OCAMPO	PARACHO	QUINCEO	0326, 0330, 0415, 042A, 043A, 0449	160650008
16	16066	160660001	MICHOACÁN DE OCAMPO	PÁTZCUARO	PÁTZCUARO	015A, 0164, 0179, 0183, 0198, 0287, 0484, 0501, 054A, 0840, 0874, 0889, 0982, 1016, 1035, 104A	160660001
16	16066	160660009	MICHOACÁN DE OCAMPO	PÁTZCUARO	CUANAJO	0075, 0291, 0304, 0319, 0323, 0336, 0624	160660009
16	16066	160660013	MICHOACÁN DE OCAMPO	PÁTZCUARO	SANTA MARÍA HUIRAMANGARO (SAN JUAN TUMBIO)	0573, 0839	160660013
16	16066	160660079	MICHOACÁN DE OCAMPO	PÁTZCUARO	COLONIA VISTA BELLA (LOMAS DEL PEAJE)	0785, 1001	160660079
16	16067	160670001	MICHOACÁN DE OCAMPO	PENJAMILLO	PENJAMILLO DE DEGOLLADO	0067, 0091, 0104, 0180, 0195, 0212	160670001



BIENESTAR

SECRETARÍA DE BIENESTAR

CLAVE DE ENTIDAD FEDERATIVA	CLAVE DE MUNICIPIO O ALCALDÍA	CLAVE DE LOCALIDAD	ENTIDAD FEDERATIVA	MUNICIPIO O ALCALDÍA	LOCALIDAD	AGEB	CLAVE DE LOCALIDAD ACTUAL (JUNIO 2021)
16	16068	160680001	MICHOACÁN DE OCAMPO	PERIBÁN	PERIBÁN DE RAMOS	0065, 007A, 0084, 0099, 0101, 0116, 0120, 0135, 014A, 0154, 0173, 0205	160680001
16	16069	160690001	MICHOACÁN DE OCAMPO	LA PIEDAD	LA PIEDAD DE CABADAS	0151, 0202, 0240, 0308, 0310, 0325, 040A, 0433, 0448, 0467, 0471, 0486, 0490, 0503, 0518, 0522, 0594, 0626, 0630, 0700, 0804	160690001
16	16069	160690183	MICHOACÁN DE OCAMPO	LA PIEDAD	VILLAS DE LAS LOMAS	0217, 0715	160690183
16	16070	160700001	MICHOACÁN DE OCAMPO	PURÉPERO	PURÉPERO DE ECHAÍZ	0059, 0063, 0078, 0082, 0097, 0129, 0133, 0152, 0180, 0241	160700001
16	16071	160710001	MICHOACÁN DE OCAMPO	PURUÁNDIRO	PURUÁNDIRO	0179, 022A, 0248, 0287, 0520, 0535, 0589	160710001
16	16071	160710018	MICHOACÁN DE OCAMPO	PURUÁNDIRO	GALEANA	0408, 0412, 0450, 0465, 0858	160710018
16	16071	160710061	MICHOACÁN DE OCAMPO	PURUÁNDIRO	VILLACHUATO	0164, 0200, 0431, 0499, 0501	160710061
16	16072	160720001	MICHOACÁN DE OCAMPO	QUERÉNDARO	QUERÉNDARO	0049, 0088, 0072, 0087, 0119	160720001
16	16073	160730001	MICHOACÁN DE OCAMPO	QUIROGA	QUIROGA	0098, 0101, 0116, 0120, 021A, 0258, 0262, 0277, 0296, 0328, 0366	160730001
16	16073	160730008	MICHOACÁN DE OCAMPO	QUIROGA	SAN ANDRÉS ZIRÓNDARO	0027, 0169, 0238	160730008
16	16073	160730011	MICHOACÁN DE OCAMPO	QUIROGA	SANTA FE DE LA LAGUNA	0046, 0135, 014A, 0154	160730011
16	16074	160740001	MICHOACÁN DE OCAMPO	COJUMATLÁN DE RÉGULES	COJUMATLÁN DE RÉGULES	0039, 0043, 0062, 0077, 0109	160740001
16	16075	160750001	MICHOACÁN DE OCAMPO	LOS REYES	LOS REYES DE SALGADO	0089, 0125, 0178, 0197, 0252, 0271, 0337, 0375, 038A, 0394, 0445, 0479	160750001
16	16075	160750013	MICHOACÁN DE OCAMPO	LOS REYES	PAMATÁCUARO	0286, 0290, 0356	160750013
16	16075	160750024	MICHOACÁN DE OCAMPO	LOS REYES	SAN SEBASTIÁN	0500, 0515	160750024
16	16076	160760001	MICHOACÁN DE OCAMPO	SAHUAYO	SAHUAYO DE MORELOS	0033, 0048, 0052, 0087, 0071, 0103, 0118, 0137, 0175, 018A, 0194, 0226, 0230, 0245, 0283, 0298, 0300, 0315, 0508	160760001
16	16076	160760055	MICHOACÁN DE OCAMPO	SAHUAYO	SAN MIGUEL [FRACCIONAMIENTO]	0527	160760055
16	16077	160770001	MICHOACÁN DE OCAMPO	SAN LUCAS	SAN LUCAS	0079, 0098, 0100, 0115, 012A, 0172, 0187	160770001
16	16077	160770067	MICHOACÁN DE OCAMPO	SAN LUCAS	VICENTE RIVA PALACIO	0223, 0238, 0242, 0267	160770067
16	16078	160780001	MICHOACÁN DE OCAMPO	SANTA ANA MAYA	SANTA ANA MAYA	0042, 0057, 0061, 0076, 0080, 0095, 0112	160780001
16	16079	160790001	MICHOACÁN DE OCAMPO	SALVADOR ESCALANTE	SANTA CLARA DEL COBRE	0073, 0088, 0143, 0158, 0162, 0177, 0266, 0317, 0321	160790001
16	16079	160790045	MICHOACÁN DE OCAMPO	SALVADOR ESCALANTE	OPOPEO	0105, 011A, 0124, 0139, 0228, 0247, 0251, 0270	160790045



BIENESTAR

SECRETARÍA DE BIENESTAR

CLAVE DE ENTIDAD FEDERATIVA	CLAVE DE MUNICIPIO O ALCALDÍA	CLAVE DE LOCALIDAD	ENTIDAD FEDERATIVA	MUNICIPIO O ALCALDÍA	LOCALIDAD	AGEB	CLAVE DE LOCALIDAD ACTUAL (JUNIO 2021)
16	16080	160800001	MICHOACÁN DE OCAMPO	SENGUIO	SENGUIO	006A, 0089, 0093	160500001
16	16081	160810001	MICHOACÁN DE OCAMPO	SUSUPUATO	SUSUPUATO DE GUERRERO	0052, 0067, 0071, 0086	160810001
16	16082	160820001	MICHOACÁN DE OCAMPO	TACÁMBARO	TACÁMBARO DE CODALLOS	0172, 0295, 0308, 0312, 0327, 0350, 0365, 037A, 0384, 051A, 0539, 0543	160820001
16	16082	160820066	MICHOACÁN DE OCAMPO	TACÁMBARO	FEDERNALES	0276, 0280	160820066
16	16082	160820105	MICHOACÁN DE OCAMPO	TACÁMBARO	TECARIO	044A	160820105
16	16083	160830001	MICHOACÁN DE OCAMPO	TANCÍTARO	TANCÍTARO	0057, 0108, 0127, 0131	160830001
16	16084	160840001	MICHOACÁN DE OCAMPO	TANGAMANDAPIO	SANTIAGO TANGAMANDAPIO	0073, 0124, 0139, 0143, 0158, 0181, 0213, 0228, 0251, 0266, 0302	160840001
16	16084	160840004	MICHOACÁN DE OCAMPO	TANGAMANDAPIO	LA CANTERA	0232, 0247, 0270, 0285, 029A	160840004
16	16084	160840020	MICHOACÁN DE OCAMPO	TANGAMANDAPIO	TARECUATO	0088, 0092, 0105, 011A, 0186, 0209	160840020
16	16085	160850001	MICHOACÁN DE OCAMPO	TANGANCÍCUARO	TANGANCÍCUARO DE ARISTA	009A, 0102, 0117, 0121, 0136, 0140, 0155, 0297, 030A, 0314, 0329	160850001
16	16085	160850017	MICHOACÁN DE OCAMPO	TANGANCÍCUARO	PATAMBAN (PATAMBAM)	016A, 0174, 0189, 0278, 0282	160850017
16	16085	160850040	MICHOACÁN DE OCAMPO	TANGANCÍCUARO	LAS MALVINAS (ANTORCHA)[COLONIA]	0263	160850040
16	16086	160860001	MICHOACÁN DE OCAMPO	TANHUATO	TANHUATO DE GUERRERO	0044, 0059, 0063, 0078, 0082, 0114, 0129, 0133	160860001
16	16087	160870001	MICHOACÁN DE OCAMPO	TARETAN	TARETAN	0041, 0056	160870001
16	16088	160880001	MICHOACÁN DE OCAMPO	TARÍMBARO	TARÍMBARO	002A, 0068, 0072, 0087, 0161, 0176, 0195, 0299, 0301	160880001
16	16088	160880017	MICHOACÁN DE OCAMPO	TARÍMBARO	CUTO DEL PORVENIR	0227, 0231	160880017
16	16088	160880033	MICHOACÁN DE OCAMPO	TARÍMBARO	SAN PEDRO DE LOS SAUCES	0443	160880033
16	16088	160880038	MICHOACÁN DE OCAMPO	TARÍMBARO	TÉJARO DE LOS IZQUIERDO	0119, 0123, 0142, 0157, 0180, 0250	160880038
16	16088	160880039	MICHOACÁN DE OCAMPO	TARÍMBARO	URUÉTARO	0208, 0212	160880039
16	16089	160890001	MICHOACÁN DE OCAMPO	TEPALCATEPEC	TEPALCATEPEC	0116, 0173, 0188, 0192, 0239, 0243, 0258, 0282, 0309, 0313, 0328, 0332, 0347, 0370, 0402	160890001
16	16090	160900001	MICHOACÁN DE OCAMPO	TINGAMBATO	TINGAMBATO	0085, 0102, 0117, 0259, 0263	160900001
16	16090	160900007	MICHOACÁN DE OCAMPO	TINGAMBATO	SAN FRANCISCO PICHÁTARO	0121, 0138, 0140, 0155, 0193, 0208, 0210	160900007





BIENESTAR

SECRETARÍA DE BIENESTAR

CLAVE DE ENTIDAD FEDERATIVA	CLAVE DE MUNICIPIO O ALCALDÍA	CLAVE DE LOCALIDAD	ENTIDAD FEDERATIVA	MUNICIPIO O ALCALDÍA	LOCALIDAD	AGEB	CLAVE DE LOCALIDAD ACTUAL (JUNIO 2021)
16	16091	160910001	MICHOACÁN DE OCAMPO	TINGÜINDÍN	TINGÜINDÍN	0063, 0082, 0097, 010A, 0171, 0218	160910001
16	16092	160920001	MICHOACÁN DE OCAMPO	TIQUICHEO DE NICOLÁS ROMERO	TIQUICHEO	0198, 0200, 0215, 022A, 0234, 0249, 0253, 0268, 0272, 0376	160920001
16	16093	160930001	MICHOACÁN DE OCAMPO	TLALPUJAHUA	TLALPUJAHUA DE RAYÓN	0068, 0072, 0087, 0091, 0104	160930001
16	16094	160940001	MICHOACÁN DE OCAMPO	TLAZAZALCA	TLAZAZALCA	0046, 007A, 0084, 0099, 0101, 0116	160940001
16	16095	160950001	MICHOACÁN DE OCAMPO	TOCUMBO	TOCUMBO	0128, 0132, 0202, 0217	160950001
16	16095	160950040	MICHOACÁN DE OCAMPO	TOCUMBO	SANTA CLARA DE VALLADARES	0147, 0151, 0166, 0185	160950040
16	16098	160980001	MICHOACÁN DE OCAMPO	TUMBISCATÍO	TUMBISCATÍO DE RUIZ	0252, 0267, 0322, 0337, 0341	160980001
16	16097	160970001	MICHOACÁN DE OCAMPO	TURICATO	TURICATO	018A, 0264, 0279, 0283, 0423, 0438, 0478	160970001
16	16097	160970074	MICHOACÁN DE OCAMPO	TURICATO	LA ERMITA (NUEVA JERUSALÉN)	0207, 0298, 0300, 0315, 032A, 0367, 0391	160970074
16	16097	160970158	MICHOACÁN DE OCAMPO	TURICATO	PURUARÁN	0211, 0226, 0230, 0245, 025A, 0404, 0419, 0442, 0457, 0461, 0480	160970158
16	16098	160980001	MICHOACÁN DE OCAMPO	TUXPAN	TUXPAN	0083	160980001
16	16099	160990001	MICHOACÁN DE OCAMPO	TUZANTLA	TUZANTLA	0131, 0146, 0150, 0165, 0220	160990001
16	16100	161000001	MICHOACÁN DE OCAMPO	TZINTZUNTZAN	TZINTZUNTZAN	0054, 0079, 0098, 012A	161000001
16	16100	161000009	MICHOACÁN DE OCAMPO	TZINTZUNTZAN	IHUATZIO	0030, 005A, 0134	161000009
16	16101	161010001	MICHOACÁN DE OCAMPO	TZITZIO	TZITZIO	0146, 0150, 0165, 017A, 0184, 0199	161010001





BIENESTAR

SECRETARÍA DE BIENESTAR

CLAVE DE ENTIDAD FEDERATIVA	CLAVE DE MUNICIPIO O ALCALDÍA	CLAVE DE LOCALIDAD	ENTIDAD FEDERATIVA	MUNICIPIO O ALCALDÍA	LOCALIDAD	AGEB	CLAVE DE LOCALIDAD ACTUAL (JUNIO 2021)
16	16102	161020001	MICHOACÁN DE OCAMPO	URUAPAN	URUAPAN	0143, 0162, 0177, 0181, 0196, 0209, 0213, 0232, 0247, 0251, 0270, 029A, 0302, 0317, 0336, 0355, 036A, 037A, 0389, 0406, 0444, 0458, 0497, 0514, 0533, 0548, 0567, 0571, 0586, 0580, 0603, 068A, 0694, 0707, 0711, 0726, 0730, 0783, 0798, 0800, 0815, 082A, 0834, 0923, 0938, 0961, 1014, 1029, 1033, 1048, 1052, 1067, 1071, 1086, 1118, 1122, 1137, 1141, 1156, 1175, 116A, 1184, 1207, 1211, 1226, 1279, 1283, 1296, 1300, 1315, 132A, 1334, 1349, 1353, 1368, 1372, 1387, 1391, 1404, 1419, 1423, 1438, 1442, 1457, 1461, 1476, 1480, 1495, 1527, 1531, 1546, 1550, 1565, 157A, 1584, 1599, 1601, 1616, 1620, 1635, 164A, 1654, 1669, 1673, 1688, 1692, 1705, 171A, 1724, 1739, 1743, 1758, 1782, 1777, 2046, 2065, 207A, 2084, 2089, 2101, 2116, 2120, 2135, 214A, 2154, 2169, 2173, 2188, 2192, 2205, 221A, 2224, 2239, 2243, 2262, 2277, 2281, 2296, 2309, 2313, 2385, 239A, 2436, 2440, 2455, 246A, 2474, 2489, 2493, 2506, 2525, 253A, 2544, 2559, 2563, 2614, 2633, 2671	161020001
16	16102	161020057	MICHOACÁN DE OCAMPO	URUAPAN	ANGAHUAN	0980, 1508, 2370	161020057
16	16102	161020061	MICHOACÁN DE OCAMPO	URUAPAN	CALTZONTZIN	0942, 0957, 2258, 2326, 2332, 2578	161020061
16	16102	161020063	MICHOACÁN DE OCAMPO	URUAPAN	CAPÁCUARO	0092, 0745, 1781, 1786	161020063
16	16102	161020106	MICHOACÁN DE OCAMPO	URUAPAN	SAN LÓRENZO	0853, 0995, 100A, 1512, 2597, 260A, 2652	161020106
16	16102	161020110	MICHOACÁN DE OCAMPO	URUAPAN	SANTA ROSA (SANTA BÁRBARA)	2417	161020110
16	16102	161020119	MICHOACÁN DE OCAMPO	URUAPAN	TOREO BAJO (EL TOREO BAJO)	1809, 1813, 2347, 2351, 2366, 2402	161020119
16	16103	161030001	MICHOACÁN DE OCAMPO	VENUSTIANO CARRANZA	SAN PEDRO CAHRO	0066, 0070, 0140, 016A, 0193, 0206, 0210, 0225, 0263	161030001
16	16103	161030003	MICHOACÁN DE OCAMPO	VENUSTIANO CARRANZA	CUMUATILLO	023A, 0244, 0259	161030003
16	16103	161030007	MICHOACÁN DE OCAMPO	VENUSTIANO CARRANZA	LA PALMA (LA PALMA DE JESÚS)	0085, 009A, 0102, 0117, 0121	161030007
16	16104	161040001	MICHOACÁN DE OCAMPO	VILLAMAR	VILLAMAR	0025, 0097	161040001
16	16104	161040028	MICHOACÁN DE OCAMPO	VILLAMAR	EL PLATANAL	0167	161040028
16	16105	161050001	MICHOACÁN DE OCAMPO	VISTA HERMOSA	VISTA HERMOSA DE NEGRETE	0066, 0075, 008A, 0084, 0107, 015A, 0164, 0179, 0234	161050001



BIENESTAR

SECRETARÍA DE BIENESTAR

CLAVE DE ENTIDAD FEDERATIVA	CLAVE DE MUNICIPIO O ALCALDÍA	CLAVE DE LOCALIDAD	ENTIDAD FEDERATIVA	MUNICIPIO O ALCALDÍA	LOCALIDAD	AGEB	CLAVE DE LOCALIDAD ACTUAL (JUNIO 2021)
16	16105	161050004	MICHOACÁN DE OCAMPO	VISTA HERMOSA	EL CAPULÍN	0130, 0145	161050004
16	16106	161060001	MICHOACÁN DE OCAMPO	YURÉCUARO	YURÉCUARO	0034, 0068, 0072, 0087, 0091, 0104, 0119, 0123, 0142, 0157, 0161, 0195	161060001
16	16107	161070001	MICHOACÁN DE OCAMPO	ZACAPU	ZACAPU	0154, 0205, 0239, 0243, 0262, 0347, 0421, 0436, 0474, 053A, 0583, 0633, 0646, 078A	161070001
16	16107	161070020	MICHOACÁN DE OCAMPO	ZACAPU	NARANJA DE TAPIA	0493	161070020
16	16108	161080001	MICHOACÁN DE OCAMPO	ZAMORA	ZAMORA DE HIDALGO	0096, 0109, 0113, 0126, 0132, 0147, 0151, 0166, 0170, 0185, 019A, 0217, 0221, 0236, 0310, 0344, 0359, 0363, 0382, 0397, 040A, 0414, 0429, 0433, 0448, 0452, 0467, 0471, 0485, 0490, 0503, 0518, 0560, 0575, 0630, 0698, 0700, 0715, 072A, 0734, 0749, 0753, 0758, 0804, 0861, 0950, 0965, 097A, 0989, 1003, 1126, 115A, 1164, 1179, 1183, 1198, 1200, 122A, 1234, 1249, 1267, 1291, 1304, 1319, 1323, 1338, 1342, 1357, 1376, 1412, 1427, 1431, 1450, 1465, 147A, 1484, 1499	161080001
16	16108	161080003	MICHOACÁN DE OCAMPO	ZAMORA	ARIO DE RAYÓN (ARIO SANTA MÓNICA)	0255, 0522, 0537, 0541, 0558, 0827, 0931, 0946, 1130, 1361, 1380	161080003
16	16108	161080005	MICHOACÁN DE OCAMPO	ZAMORA	ATECUARIO DE LA CONSTITUCIÓN (ATECUARIO)	0679, 0683, 0676, 0880, 0895, 0908, 0912, 1215	161080005
16	16108	161080007	MICHOACÁN DE OCAMPO	ZAMORA	CHAPARACO	1253, 1288	161080007
16	16108	161080016	MICHOACÁN DE OCAMPO	ZAMORA	LA RINCONADA	0645, 1501	161080016
16	16108	161080020	MICHOACÁN DE OCAMPO	ZAMORA	LA SAUCEDA	0024, 1408, 1446	161080020
16	16108	161080173	MICHOACÁN DE OCAMPO	ZAMORA	EX-HACIENDA EL REFUGIO [FRACCIONAMIENTO]	1022	161080173
16	16108	161080183	MICHOACÁN DE OCAMPO	ZAMORA	MONTE OLIVO [FRACCIONAMIENTO]	0293	161080183
16	16110	161100001	MICHOACÁN DE OCAMPO	ZINAPÉCUARO	ZINAPÉCUARO DE FIGUEROA	0111, 0130, 0164, 0179, 0183, 0198, 0200, 0215, 022A	161100001
16	16110	161100006	MICHOACÁN DE OCAMPO	ZINAPÉCUARO	BOCANEO (SAN PEDRO)	0304, 0319	161100006
16	16110	161100049	MICHOACÁN DE OCAMPO	ZINAPÉCUARO	UCAREO	0060	161100049
16	16110	161100049	MICHOACÁN DE OCAMPO	ZINAPÉCUARO	VALLE DE JUÁREZ (JERÁHUARO)	0268, 0272, 0287, 0323, 0342, 0395	161100049



BIENESTAR

SECRETARÍA DE BIENESTAR

CLAVE DE ENTIDAD FEDERATIVA	CLAVE DE MUNICIPIO O ALCALDÍA	CLAVE DE LOCALIDAD	ENTIDAD FEDERATIVA	MUNICIPIO O ALCALDÍA	LOCALIDAD	AGEB	CLAVE DE LOCALIDAD ACTUAL (JUNIO 2021)
16	16111	161110001	MICHOACÁN DE OCAMPO	ZIRACUARETIRO	ZIRACUARETIRO	0034, 0049, 0053, 0065, 0138, 0161, 0176	161110001
16	16111	161110009	MICHOACÁN DE OCAMPO	ZIRACUARETIRO	SAN ÁNGEL ZURUMUCAPIO	0091, 0104, 0119, 0123, 0142	161110009
16	16112	161120001	MICHOACÁN DE OCAMPO	ZITÁCUARO	HERÓICA ZITÁCUARO	014A, 0224, 0258, 0281, 0328, 0332, 0385, 039A, 0402, 0417, 0597, 0629, 0648, 0667	161120001
16	16112	161120082	MICHOACÁN DE OCAMPO	ZITÁCUARO	RINCÓN DE NICOLÁS ROMERO (CEDROS TERCERA MANZANA)	0436, 0440, 0455, 046A, 0633	161120082
16	16113	161130001	MICHOACÁN DE OCAMPO	JOSÉ SIXTO VERDUZCO	PASTOR ORTIZ	0077, 0109	161130001
16	16113	161130012	MICHOACÁN DE OCAMPO	JOSÉ SIXTO VERDUZCO	SAN JOSÉ HUIPANA	0043, 0113, 0132	161130012
17	17001	170010001	MORELOS	AMACUZAC	AMACUZAC	0060, 0075, 008A, 0107, 0111, 0164	170010001
17	17001	170010008	MORELOS	AMACUZAC	SAN GABRIEL LAS PALMAS	0145, 015A	170010008
17	17002	170020001	MORELOS	ATLATLAHUCAN	ATLATLAHUCAN	0049, 0072, 0087, 0091	170020001
17	17003	170030001	MORELOS	AXOCHIAPAN	AXOCHIAPAN	0084, 0099, 0101, 0115, 0120, 0135, 0173, 0205, 021A, 0258	170030001
17	17003	170030003	MORELOS	AXOCHIAPAN	ATLACAHUALOYA	0164, 0243	170030003
17	17003	170030010	MORELOS	AXOCHIAPAN	TELIXTAC	0188, 0192	170030010
17	17004	170040001	MORELOS	AYALA	CIUDAD AYALA	033A, 0359, 0503	170040001
17	17004	170040004	MORELOS	AYALA	ANENEQUILCO	0113, 0452, 0467, 0471, 0486, 0490, 0515, 0522, 0560	170040004
17	17004	170040005	MORELOS	AYALA	SAN PEDRO APATLACO	0293, 0306	170040005
17	17004	170040008	MORELOS	AYALA	CHINAMECA	0433, 0448	170040008
17	17004	170040012	MORELOS	AYALA	JALOXTOC	0378, 0382	170040012
17	17004	170040014	MORELOS	AYALA	MOYOTEPEC	0255, 026A, 0537	170040014
17	17004	170040023	MORELOS	AYALA	SAN JUAN AHUEHUEYO	0607	170040023
17	17004	170040026	MORELOS	AYALA	TENEXTEPANGO	0414	170040026
17	17004	170040027	MORELOS	AYALA	TLAYECAC	0081	170040027
17	17005	170050001	MORELOS	COATLÁN DEL RÍO	COATLÁN DEL RÍO	0036, 006A, 0074, 0089, 0093	170050001





BIENESTAR

SECRETARÍA DE BIENESTAR

CLAVE DE ENTIDAD FEDERATIVA	CLAVE DE MUNICIPIO O ALCALDÍA	CLAVE DE LOCALIDAD	ENTIDAD FEDERATIVA	MUNICIPIO O ALCALDÍA	LOCALIDAD	AGEB	CLAVE DE LOCALIDAD ACTUAL (JUNIO 2021)
17	17006	170060001	MORELOS	CUAUTLA	CUAUTLA	0048, 0137, 0156, 0175, 0211, 0226, 025A, 0283, 0300, 0315, 032A, 0334, 0346, 0353, 0368, 0372, 0387, 0391, 0404, 0423, 0438, 0476, 0480, 0485, 0508, 0512, 0527, 0531, 0546, 0550, 0565, 057A, 0584, 0599, 0601, 0616, 0620, 0635, 0654, 0659, 0673, 0688, 0692, 0705, 071A, 0724, 0739, 0743, 0758, 0762, 0777, 0781, 0796, 0809, 0828, 0832, 0847, 0851, 0870, 0885, 089A, 0902, 0917, 0936, 0940, 0955, 096A, 0974, 0989, 0993, 1008, 1012, 1027, 1031, 1046, 1050, 1065, 107A, 1084, 1099, 1101, 1116, 1120, 1136	170060001
17	17006	170060032	MORELOS	CUAUTLA	PENA FLORES (PALO VERDE)	0856, 0921	170060032
17	17006	170060078	MORELOS	CUAUTLA	TIERRA LARGA	0014, 0118, 0194	170060078
17	17007	170070001	MORELOS	CUERNAVACA	CUERNAVACA	0011, 0026, 0030, 0045, 005A, 0064, 0079, 0083, 012A, 0149, 0153, 0168, 0172, 0187, 0191, 0204, 0219, 0223, 0242, 0257, 0261, 0280, 0295, 0308, 0312, 0327, 0331, 0346, 0350, 0365, 037A, 0401, 0416, 044A, 0454, 0492, 0505, 051A, 0524, 0543, 0558, 0562, 0577, 0581, 0596, 0609, 0688, 0670, 0685, 069A, 0717, 0721, 0736, 0740, 076A, 0806, 0810, 0825, 083A, 0844, 0859, 0863, 0878, 0882, 0897, 0967, 0971, 0986, 0990, 1005, 101A, 1024, 1039, 1062, 1077, 1081, 1109, 1113, 1128, 1132, 1147, 1151, 1166, 1217, 1221, 1236, 1240, 1255, 126A, 1274, 1289, 1293, 1306, 1310, 1325, 133A, 1344, 1359, 1363, 1378, 1382, 1397, 140A, 1414, 1429, 1433, 1448, 1452, 1467, 1471, 1486, 1490, 1503, 1518, 1556, 1580, 1607	170070001
17	17007	170070075	MORELOS	CUERNAVACA	VILLA SANTIAGO	1611	170070075
17	17007	170070094	MORELOS	CUERNAVACA	FRACCIONAMIENTO UNIVERSO	0100, 0115	170070094
17	17007	170070125	MORELOS	CUERNAVACA	FRACCIONAMIENTO LOMAS DE AHUATLÁN	1522, 1537, 1541, 1575, 158A, 1594	170070125
17	17008	170080001	MORELOS	EMILIANO ZAPATA	EMILIANO ZAPATA	0019, 0038, 0112, 0131, 0146, 0150, 0165, 0184, 0201, 0235, 024A, 0254, 0306, 031A, 0343, 0358, 0362, 0377, 0396, 0409, 0555, 0683, 0678, 0682, 0697, 070A	170080001
17	17008	170080003	MORELOS	EMILIANO ZAPATA	TETECALITA	0610, 0625, 063A, 0644, 0659, 0714	170080003
17	17008	170080004	MORELOS	EMILIANO ZAPATA	TEZOYUCA	017A, 0273, 0292, 0381, 0413, 0428, 0470, 056A, 0574	170080004



BIENESTAR

SECRETARÍA DE BIENESTAR

CLAVE DE ENTIDAD FEDERATIVA	CLAVE DE MUNICIPIO O ALCALDÍA	CLAVE DE LOCALIDAD	ENTIDAD FEDERATIVA	MUNICIPIO O ALCALDÍA	LOCALIDAD	AGEB	CLAVE DE LOCALIDAD ACTUAL (JUNIO 2021)
17	17008	170080005	MORELOS	EMILIANO ZAPATA	TRES DE MAYO	0057, 0061, 0095, 0216, 0220, 0259, 0324, 0339	170080005
17	17008	170080050	MORELOS	EMILIANO ZAPATA	CRUCERO TEZOYUCA	0432, 0447, 0451, 0466, 0485, 049A, 0502, 0517, 0521, 0589, 0593, 0606	170080050
17	17009	170090001	MORELOS	HUITZILAC	HUITZILAC	0035, 0073	170090001
17	17009	170090017	MORELOS	HUITZILAC	TRES MARÍAS	0086, 0092, 0105, 011A, 0124	170090017
17	17010	170100001	MORELOS	JANTETELCO	JANTETELCO	013A	170100001
17	17010	170100002	MORELOS	JANTETELCO	AMAYUCA	0125, 0159, 0163	170100002
17	17011	170110001	MORELOS	JIUTEPEC	JIUTEPEC	0103, 0122, 0137, 0156, 0180, 0175, 0207, 0211, 0230, 0245, 0315, 032A, 033A, 0349, 0368, 0372, 0397, 0391, 0404, 0419, 0423, 0436, 0495, 0527, 0531, 0550, 0565, 057A, 0584, 0601, 0616, 0620, 0635, 064A, 065A, 0669, 0673, 0688, 0692, 0705, 071A, 0724, 0739, 0743, 0758, 0762, 0777, 0781, 0813, 0826, 0832, 0847, 0851, 0955, 096A, 0974, 0989, 1027, 1065, 107A, 1084, 1069, 1101, 1173, 1186, 1192	170110001
17	17011	170110004	MORELOS	JIUTEPEC	CALERA CHICA	0071, 0476	170110004
17	17011	170110009	MORELOS	JIUTEPEC	PROGRESO	0067, 0461, 0796, 0809, 0866, 0870, 0895, 0917, 0921, 0936, 0940, 0993, 1008, 1012, 1116, 1120, 1135, 114A, 1154, 1169, 1243, 1258, 1262	170110009
17	17011	170110028	MORELOS	JIUTEPEC	INDEPENDENCIA	0508, 0512, 088A, 0902, 1031, 1046, 1050, 1205, 121A, 1224, 1239	170110028
17	17012	170120001	MORELOS	JOJUTLA	JOJUTLA	0045, 005A, 0100, 0219, 0238, 0295, 0365, 037A, 0702	170120001
17	17012	170120004	MORELOS	JOJUTLA	HIGUERÓN	0204, 0312, 0327, 0384, 0398, 0608, 0666	170120004
17	17012	170120008	MORELOS	JOJUTLA	PEDRO AMARO	0346, 0350, 0401, 0416, 0539, 0543, 0562, 0581, 0596	170120008
17	17012	170120011	MORELOS	JOJUTLA	TEHUIXTLA	0242, 0257, 0261, 0276, 0280, 0420, 0435, 0632, 0670, 0755	170120011
17	17012	170120012	MORELOS	JOJUTLA	TEQUESQUITENGO	0153, 044A, 0454, 0469, 0473, 0488, 0492, 0577, 0717, 0736	170120012
17	17012	170120013	MORELOS	JOJUTLA	TLATENCHI	0083, 0524, 0558, 0613, 0626, 0665, 0721	170120013
17	17012	170120018	MORELOS	JOJUTLA	UNIDAD HABITACIONAL JOSÉ MARÍA MORELOS Y PAVÓN	012A, 0308, 0505, 051A	170120018
17	17013	170130002	MORELOS	JONACATEPEC DE LEANDRO VALLE	AMACUITLAPILCO	0019	170130002



BIENESTAR

SECRETARÍA DE BIENESTAR

CLAVE DE ENTIDAD FEDERATIVA	CLAVE DE MUNICIPIO O ALCALDÍA	CLAVE DE LOCALIDAD	ENTIDAD FEDERATIVA	MUNICIPIO O ALCALDÍA	LOCALIDAD	AGEB	CLAVE DE LOCALIDAD ACTUAL (JUNIO 2021)
17	17013	170130006	MORELOS	JONACATEPEC DE LEANDRO VALLE	YETELILLA	0131	170130006
17	17014	170140001	MORELOS	MAZATEPEC	MAZATEPEC	004A, 0069, 0073, 0105, 011A	170140001
17	17015	170150001	MORELOS	MIACATLÁN	MIACATLÁN	0140, 0155, 016A, 0174, 0189	170150001
17	17016	170160001	MORELOS	OCUITUCO	OCUITUCO	0059, 0063, 0092	170160001
17	17016	170160005	MORELOS	OCUITUCO	JUMILTEPEC	003A, 010A, 0114, 0129, 0133	170160005
17	17017	170170001	MORELOS	PUENTE DE IXTLA	PUENTE DE IXTLA	0041, 0056, 0179, 0183, 0198, 0200, 0357, 0351, 0376, 0380, 0412, 0427, 0431, 0446, 0450, 047A, 048A, 0499, 0501, 0516, 0554, 0569, 0573	170170001
17	17017	170170007	MORELOS	PUENTE DE IXTLA	TILZAPOTLA	0215, 022A, 0323, 0338, 0342, 0395, 0408, 0535	170170007
17	17017	170170008	MORELOS	PUENTE DE IXTLA	SAN JOSÉ VISTA HERMOSA	0272, 0287, 0291, 0304, 0319, 0465, 054A	170170008
17	17018	170180001	MORELOS	TEMIXCO	TEMIXCO	002A, 0068, 0142, 0176, 0208, 0231, 0246, 0250, 0265, 027A, 028A, 0299, 0301, 0316, 0458, 0482, 0498, 0509, 0513, 0520, 0532, 0547, 0551, 0570, 0585, 059A, 0602, 0617, 0621, 0636, 0640, 0655, 066A, 0689, 0693, 0706, 0710, 0725, 073A, 0744, 0759, 0763, 0778, 0782, 0797, 080A, 0814, 0823, 0848, 0852, 0867, 0871, 0886, 0890, 0903, 0918, 0922, 0937, 0941, 0956, 0960, 0975, 098A, 099A, 1009, 1013, 1028, 1032, 1047, 1051, 1066, 1070, 1085, 109A	170180001
17	17018	170180004	MORELOS	TEMIXCO	CUENTEPEC	0629	170180004
17	17019	170190001	MORELOS	TEPALCINGO	TEPALCINGO	0120, 0135, 014A, 0192, 0205	170190001
17	17019	170190005	MORELOS	TEPALCINGO	IXTLILCO EL GRANDE	0065, 0154, 0169, 0173	170190005
17	17020	170200001	MORELOS	TEPOZTLÁN	TEPOZTLÁN	0028, 0066, 009A, 0102, 0140, 016A, 0174, 0259, 0263	170200001
17	17020	170200006	MORELOS	TEPOZTLÁN	SANTA CATARINA	0051, 0121, 0136, 0210	170200006
17	17020	170200102	MORELOS	TEPOZTLÁN	UNIDAD HABITACIONAL RINCONADA ACOLAPA	0244	170200102
17	17021	170210001	MORELOS	TETECALA	TETECALA	0044, 0059, 0063, 0079, 0082, 0097, 010A, 0114, 0129	170210001
17	17022	170220001	MORELOS	TETELA DEL VOLCÁN	TETELA DEL VOLCÁN	0075, 008A, 0094, 0107, 0111, 0183, 0198	170220001
17	17023	170230001	MORELOS	TLALNEPANTLA	TLALNEPANTLA	0068, 0072, 0087, 0091	170230001
17	17024	170240001	MORELOS	TLALTIZAPÁN DE ZAPATA	TLALTIZAPÁN	021A, 022A, 0239, 0277, 0281, 0295, 0309, 0402, 0440, 0455, 046A, 0510	170240001



BIENESTAR

SECRETARÍA DE BIENESTAR

CLAVE DE ENTIDAD FEDERATIVA	CLAVE DE MUNICIPIO O ALCALDÍA	CLAVE DE LOCALIDAD	ENTIDAD FEDERATIVA	MUNICIPIO O ALCALDÍA	LOCALIDAD	AGEB	CLAVE DE LOCALIDAD ACTUAL (JUNIO 2021)
17	17024	170240007	MORELOS	TLALTIZAPÁN DE ZAPATA	HUATECALCO	0386, 0506, 0525	170240007
17	17024	170240012	MORELOS	TLALTIZAPÁN DE ZAPATA	TICUMÁN	0050, 0089, 0101, 0116, 0120, 0258, 0351, 0474, 0489, 0493	170240012
17	17024	170240013	MORELOS	TLALTIZAPÁN DE ZAPATA	SANTA ROSA TREINTA	0065, 0173, 0188, 0192, 0243, 0313, 0328, 0417, 0421, 0436, 053A	170240013
17	17025	170250001	MORELOS	TLAQUILTENANGO	TLAQUILTENANGO	028A, 0289	170250001
17	17026	170260001	MORELOS	TLAYACAPAN	TLAYACAPAN	0040, 0055, 006A, 0074, 0089, 0093, 0106	170260001
17	17027	170270001	MORELOS	TOTOLAPAN	TOTOLAPAN	0029, 0048, 0052, 0067	170270001
17	17028	170280001	MORELOS	XOCHITEPEC	XOCHITEPEC	0045, 0187, 0242, 0257, 0327, 0346, 0350, 0365, 0420, 0435, 044A, 0488, 051A, 0524, 0539, 0543, 0558, 0562, 0651, 0688, 0670, 059A, 0717, 0721	170280001
17	17028	170280002	MORELOS	XOCHITEPEC	ALPUYECA	0026, 0083, 0098, 0276, 0454, 0492, 0577, 0581, 0685	170280002
17	17028	170280003	MORELOS	XOCHITEPEC	ATLACHOLOAYA	0473, 0702	170280003
17	17028	170280006	MORELOS	XOCHITEPEC	CHICONCUAC	037A, 0384, 0505	170280006
17	17028	170280030	MORELOS	XOCHITEPEC	UNIDAD HABITACIONAL JOSÉ MARÍA MORELOS Y PAVÓN	012A, 0134, 0149, 0153, 0168, 0172, 0204, 0219, 0223, 0238, 0280, 0399, 0416, 0489, 0596, 0609, 0613, 0628	170280030
17	17028	170280104	MORELOS	XOCHITEPEC	VILLAS DE XOCHITEPEC	0011, 0030, 0079, 0115, 0736	170280104
17	17029	170290001	MORELOS	YAUTEPEC	YAUTEPEC DE ZARAGOZA	0023, 0150, 0165, 017A, 0254, 0288, 0292, 0305, 031A, 0339, 0470, 0485, 049A, 0502, 0517, 0521, 063A, 0659, 0663, 070A, 0714, 0729, 088A, 0911, 0945, 095A, 0979, 0983	170290001
17	17029	170290003	MORELOS	YAUTEPEC	LOS ARCOS	0451, 0458, 0678, 0682, 0733, 0926, 1017, 1021	170290003
17	17029	170290005	MORELOS	YAUTEPEC	COCOYOC	0199, 0201, 0216, 0803, 0818, 0837, 0841, 0856	170290005
17	17029	170290012	MORELOS	YAUTEPEC	OACALCO	0898, 1002	170290012
17	17029	170290013	MORELOS	YAUTEPEC	OAXTEPEC	0108, 0127, 0131, 0269, 0273, 0409, 0413, 0428, 0432, 0610, 0625, 0748, 0752, 0757, 0822, 0884, 0907, 0930	170290013
17	17029	170290024	MORELOS	YAUTEPEC	LA JOYA	0358, 0536, 0540, 0555, 056A, 0574, 0588, 0593, 0606, 0644, 0697	170290024
17	17030	170300001	MORELOS	YECAPIXTLA	YECAPIXTLA	0043, 0081, 0096, 0128, 0217	170300001
17	17030	170300002	MORELOS	YECAPIXTLA	ACHICHIPICO	001A	170300002



BIENESTAR

SECRETARÍA DE BIENESTAR

CLAVE DE ENTIDAD FEDERATIVA	CLAVE DE MUNICIPIO O ALCALDÍA	CLAVE DE LOCALIDAD	ENTIDAD FEDERATIVA	MUNICIPIO O ALCALDÍA	LOCALIDAD	AGEB	CLAVE DE LOCALIDAD ACTUAL (JUNIO 2021)
17	17030	170300018	MORELOS	YECAPIXTLA	XOCHITLÁN	0221, 0236	170300018
17	17031	170310001	MORELOS	ZACATEPEC	ZACATEPEC DE HIDALGO	0036, 0040, 006A, 0074, 0089, 0125, 013A, 0144, 0159, 0178, 0182, 0233	170310001
17	17031	170310002	MORELOS	ZACATEPEC	SAN NICOLÁS GALEANA	0106, 0110, 0197, 020A, 0214, 0229	170310002
17	17032	170320001	MORELOS	ZACUALPAN DE AMILPAS	ZACUALPAN DE AMILPAS	0087	170320001
17	17032	170320006	MORELOS	ZACUALPAN DE AMILPAS	TLACOTEPEC	0103, 0156	170320006
17	17033	170330001	MORELOS	TEMOAC	TEMOAC	0045, 005A, 0115	170330001
17	17033	170330002	MORELOS	TEMOAC	AMILCINGO	0068	170330002
17	17033	170330003	MORELOS	TEMOAC	HUAZULCO	0083	170330003
17	17034	170340001	MORELOS	COATELCO	COATELCO CENTRO	0023, 0038, 0042, 0057, 0061, 0076	170340001
17	17035	170350001	MORELOS	XOXOCOTLA	XOXOCOTLA CENTRO	0020, 0035, 004A, 0054, 0069, 0073	170350001
17	17036	170360001	MORELOS	HUEYAPAN	BARRIO DE SAN MIGUEL	0013, 0028, 0032, 0047, 0051, 0066	170360001
18	18001	180010001	NAYARIT	ACAPONETA	ACAPONETA	0224, 0328	180010001
18	18004	180040001	NAYARIT	COMPOSTELA	COMPOSTELA	1243	180040001
18	18004	180040128	NAYARIT	COMPOSTELA	LA PENITA DE JALTEMBA	0631, 0560, 0781, 0796, 1192	180040128
18	18004	180040154	NAYARIT	COMPOSTELA	RINCÓN DE GUAYABITOS	0052, 0090, 0118	180040154
18	18004	180040186	NAYARIT	COMPOSTELA	LAS VARAS	0866, 1281	180040186
18	18004	180040191	NAYARIT	COMPOSTELA	ZACUALPAN	0512	180040191
18	18004	180040322	NAYARIT	COMPOSTELA	PARAÍSO ESCONDIDO [COLONIA]	0029, 0033	180040322
18	18005	180050001	NAYARIT	HUAJICORI	HUAJICORI	0219, 0223, 0261, 0278, 0280, 0295, 0309, 0312, 0327, 0331, 0346, 0350, 0365, 037A, 0384, 0399, 0401, 0416, 0420, 0436	180050001
18	18006	180060001	NAYARIT	IXTLÁN DEL RÍO	IXTLÁN DEL RÍO	0127, 0292	180060001
18	18007	180070022	NAYARIT	JALA	JOMULCO	0186, 0209	180070022
18	18009	180090001	NAYARIT	DEL NAYAR	JESÚS MARÍA	0812, 0627, 0650, 0665, 067A, 0684, 0699, 0701	180090001
18	18010	180100001	NAYARIT	ROSAMORADA	ROSAMORADA	0488	180100001
18	18010	180100035	NAYARIT	ROSAMORADA	SAN VICENTE	0492, 0577	180100035



BIENESTAR

SECRETARÍA DE BIENESTAR

CLAVE DE ENTIDAD FEDERATIVA	CLAVE DE MUNICIPIO O ALCALDÍA	CLAVE DE LOCALIDAD	ENTIDAD FEDERATIVA	MUNICIPIO O ALCALDÍA	LOCALIDAD	AGEB	CLAVE DE LOCALIDAD ACTUAL (JUNIO 2021)
18	18011	180110001	NAYARIT	RUIZ	RUIZ	0127, 017A, 0184, 0199, 0201	180110001
18	18012	180120001	NAYARIT	SAN BLAS	SAN BLAS	0492	180120001
18	18012	180120019	NAYARIT	SAN BLAS	GUADALUPE VICTORIA	0209, 0213, 0270, 0459, 0478	180120019
18	18012	180120025	NAYARIT	SAN BLAS	JALCOCOTÁN	0162, 0317, 0321	180120025
18	18012	180120032	NAYARIT	SAN BLAS	MECATÁN	029A, 0302, 0406	180120032
18	18014	180140001	NAYARIT	SANTA MARÍA DEL ORO	SANTA MARÍA DEL ORO	0167, 0218	180140001
18	18015	180150032	NAYARIT	SANTIAGO IXCUINTLA	POZO DE IBARRA	0446	180150032
18	18015	180150052	NAYARIT	SANTIAGO IXCUINTLA	LA PRESA	0450, 0944	180150052
18	18015	180150080	NAYARIT	SANTIAGO IXCUINTLA	VILLA HIDALGO	0658	180150080
18	18015	180150081	NAYARIT	SANTIAGO IXCUINTLA	VILLA JUÁREZ	0573	180150081
18	18015	180150082	NAYARIT	SANTIAGO IXCUINTLA	YAGO	0501, 0518, 0520, 0802, 0817, 0821	180150082
18	18016	180160041	NAYARIT	TEGUALA	QUIMICHIS	0481	180160041
18	18016	180160047	NAYARIT	TEGUALA	SAN FELIPE AZTATÁN	0180	180160047
18	18017	180170001	NAYARIT	TEPIC	TEPIC	0046, 1078, 1576, 174A, 181A, 1985, 2324	180170001
18	18017	180170122	NAYARIT	TEPIC	FRANCISCO I. MADERO (PUGA)	095A	180170122
18	18018	180180001	NAYARIT	TUXPAN	TUXPAN	0369	180180001
18	18018	180180004	NAYARIT	TUXPAN	COAMLES	0221	180180004
18	18019	180190001	NAYARIT	LA YESCA	LA YESCA	0479, 0483, 0498	180190001
18	18020	180200001	NAYARIT	BAHÍA DE BANDERAS	VALLE DE BANDERAS	0272, 0484, 1622, 1800	180200001
18	18020	180200013	NAYARIT	BAHÍA DE BANDERAS	BUCEÍAS	0130, 0145, 015A, 0268, 061A	180200013
18	18020	180200027	NAYARIT	BAHÍA DE BANDERAS	CRUZ DE HUANACAXTLE	0802, 1904	180200027
18	18020	180200043	NAYARIT	BAHÍA DE BANDERAS	LAS JARRETADERAS	0200, 0215, 0351	180200043
18	18020	180200049	NAYARIT	BAHÍA DE BANDERAS	SAN CLEMENTE DE LIMA	1957	180200049
18	18020	180200053	NAYARIT	BAHÍA DE BANDERAS	MEZCALES	0709, 0910, 1389, 1603, 162A	180200053
18	18020	180200069	NAYARIT	BAHÍA DE BANDERAS	EL PORVENIR	0588	180200069



BIENESTAR

SECRETARÍA DE BIENESTAR

CLAVE DE ENTIDAD FEDERATIVA	CLAVE DE MUNICIPIO O ALCALDÍA	CLAVE DE LOCALIDAD	ENTIDAD FEDERATIVA	MUNICIPIO O ALCALDÍA	LOCALIDAD	AGEB	CLAVE DE LOCALIDAD ACTUAL (JUNIO 2021)
18	18020	180200083	NAYARIT	BAHÍA DE BANDERAS	SAN JOSÉ DEL VALLE	0499, 1020	180200083
18	18020	180200088	NAYARIT	BAHÍA DE BANDERAS	SAN VICENTE	0234, 0249, 0836, 1054, 1321, 1463, 1694, 175A, 1853	180200088
18	18020	180200092	NAYARIT	BAHÍA DE BANDERAS	SAYULITA	2033	180200092
19	19001	190010001	NUEVO LEÓN	ABASOLO	ABASOLO	0021, 0036, 0040, 0055	190010001
19	19002	190020001	NUEVO LEÓN	AGUALEGUAS	AGUALEGUAS	0207, 0211, 0226, 0230, 0245, 025A, 0264, 0279, 0438, 0442, 0457	190020001
19	19003	190030001	NUEVO LEÓN	LOS ALDAMAS	LOS ALDAMAS	0083, 0098, 0100, 0115, 0204, 0219, 0223, 0238, 0242, 0257	190030001
19	19004	190040001	NUEVO LEÓN	ALLENDE	CIUDAD DE ALLENDE	0095, 0112, 0127, 0131, 0148, 0150, 0165, 0184, 0216, 0220, 0235, 024A, 0254, 0269, 0273, 0288, 0292, 0305, 031A, 0324, 0338, 0343, 0358, 0362, 0377, 0381, 0413, 0428, 0432, 0447, 0451, 0466, 0470, 0485	190040001
19	19005	190050001	NUEVO LEÓN	ANÁHUAC	ANÁHUAC	0406, 0410, 0482, 0497, 050A, 0514, 0529, 0533, 0548, 0552, 0567, 0571, 0586, 0960, 1048, 1052, 1071, 1085, 1090, 1103, 1118, 1122, 1137, 1141, 1156, 1160, 1175, 118A	190050001



BIENESTAR

SECRETARÍA DE BIENESTAR

CLAVE DE ENTIDAD FEDERATIVA	CLAVE DE MUNICIPIO O ALCALDÍA	CLAVE DE LOCALIDAD	ENTIDAD FEDERATIVA	MUNICIPIO O ALCALDÍA	LOCALIDAD	AGEB	CLAVE DE LOCALIDAD ACTUAL (JUNIO 2021)
19	19006	190060001	NUEVO LEÓN	APODACA	CIUDAD APODACA	0013, 0032, 0051, 0066, 0070, 0085, 009A, 0102, 0117, 0136, 0140, 0174, 0189, 0206, 0210, 0226, 0244, 0259, 0278, 0297, 030A, 0348, 0352, 0367, 0386, 0403, 0422, 0437, 0460, 0475, 0607, 0511, 0526, 0530, 055A, 0564, 0583, 0598, 0688, 0672, 0687, 0719, 0723, 0757, 0761, 0776, 0780, 0785, 0808, 0827, 0831, 0850, 0865, 087A, 0884, 0901, 0920, 0935, 094A, 0954, 0969, 0973, 0988, 0992, 1007, 1011, 1026, 1030, 1045, 105A, 1064, 1083, 1098, 1115, 112A, 1149, 1172, 1187, 1204, 1219, 1223, 1238, 1242, 1257, 1261, 1276, 1280, 1295, 1308, 1312, 1327, 1331, 1346, 1350, 1365, 137A, 1384, 1399, 1401, 1416, 1420, 1435, 144A, 1454, 1469, 1473, 1488, 1492, 1505, 151A, 1524, 1539, 1543, 1558, 1562, 1577, 1581, 1596, 1609, 1613, 1628, 1632, 1647, 1651, 1666, 1670, 1685, 169A, 1702, 1717, 1721, 1736, 1740, 1755, 176A, 1774, 1789, 1793, 1806, 1810, 1825, 183A, 1844, 1859, 1863, 1878, 1882, 1897, 190A, 1914, 1928, 2039, 2043, 2058, 2062, 2077, 2081, 2086, 2108, 2113, 2128, 2147, 2185, 219A, 2202, 2217, 2221, 2236, 2240, 2265, 226A, 2274, 2289, 2293, 2306, 2310, 2325, 233A, 2344, 2359, 2363, 2378, 2414, 2429, 2433, 2448, 2452, 2467, 2471, 2490, 2645, 265A, 2664, 2715, 272A, 2734, 2768, 2772, 2787, 2791, 2804, 2819, 2861, 2876, 2880, 2895, 2912, 2946, 2950, 2965, 297A, 2984, 3003, 301B, 3037, 3041, 3056, 3060, 3075	190060001
19	19006	190060078	NUEVO LEÓN	APODACA	LOMA LA PAZ	1948, 1952, 1967, 1971, 2132, 2753	190060078
19	19006	190060133	NUEVO LEÓN	APODACA	SANTA ROSA	2503, 2518, 2522, 2537, 2541, 2556, 2679, 2838, 2857, 2927, 3022, 308A	190060133
19	19006	190060174	NUEVO LEÓN	APODACA	CAMPESTRE HUINALÁ	0047, 0121, 0155, 016A	190060174
19	19006	190060243	NUEVO LEÓN	APODACA	ENTRONQUE LAREDO-SALINAS VICTORIA	1100	190060243
19	19006	190060379	NUEVO LEÓN	APODACA	PRADOS DE SANTA ROSA	1966, 1990, 2005, 2024, 2823, 2999	190060379
19	19006	190060385	NUEVO LEÓN	APODACA	FRACCIONAMIENTO COSMÓPOLIS OCTAVO SECTOR	2611	190060385
19	19006	190060388	NUEVO LEÓN	APODACA	EX-HACIENDA SANTA ROSA	1933, 201A, 2170, 2382, 2397, 240A, 2466, 2683, 2842, 2906	190060388



BIENESTAR

SECRETARÍA DE BIENESTAR

CLAVE DE ENTIDAD FEDERATIVA	CLAVE DE MUNICIPIO O ALCALDÍA	CLAVE DE LOCALIDAD	ENTIDAD FEDERATIVA	MUNICIPIO O ALCALDÍA	LOCALIDAD	AGEB	CLAVE DE LOCALIDAD ACTUAL (JUNIO 2021)
19	19006	190060389	NUEVO LEÓN	APODACA	FRACCIONAMIENTO MISIÓN DE SAN JAVIER	2626, 2830, 2700, 2749	190060389
19	19006	190060392	NUEVO LEÓN	APODACA	MISIÓN SAN PABLO	2560, 2575, 258A	190060392
19	19006	190060403	NUEVO LEÓN	APODACA	TRIANA	0193, 023A, 0282	190060403
19	19006	190060406	NUEVO LEÓN	APODACA	CIUDAD NATURA	0371	190060406
19	19007	190070001	NUEVO LEÓN	ARAMBERRI	ARAMBERRI	0538	190070001
19	19007	190070008	NUEVO LEÓN	ARAMBERRI	LA ASCENCIÓN	0383	190070008
19	19008	190080001	NUEVO LEÓN	BUSTAMANTE	BUSTAMANTE	0075, 008A, 0094, 0107, 0111, 0126, 0130, 0145, 015A, 0164, 0179, 0183, 0198, 0200	190080001
19	19009	190090001	NUEVO LEÓN	CADEREYTA JIMÉNEZ	CADEREYTA JIMÉNEZ	0142, 0157, 0208, 0212, 0227, 0231, 0246, 0250, 027A, 0284, 0299, 0301, 0316, 0320, 034A, 0354, 0359, 0373, 0388, 0392, 0405, 041A, 0424, 0439, 0443, 0458, 0462, 0477, 0481, 0496, 0509, 0513, 0528, 0532, 0547, 0617, 0621, 0636, 0640, 0655, 066A, 0674, 0689, 0693, 0706, 0710, 0725, 073A, 0744, 0759, 0763, 0778, 0782, 0797, 080A, 0814, 0829, 0833, 0848, 0852, 0867, 0871, 0886, 0890, 0903, 0918, 0922, 0937, 0941, 0956, 0960, 0975, 098A, 0994, 1009	190090001
19	19009	190090572	NUEVO LEÓN	CADEREYTA JIMÉNEZ	VALLE DEL ROBLE	0161, 0176, 0180, 0195, 0285	190090572
19	19010	190100001	NUEVO LEÓN	EL CARMEN	CARMEN	0020, 004A, 0054, 0069, 0073, 0088, 0092, 0105, 011A, 0124, 0139, 0143, 0196	190100001
19	19010	190100129	NUEVO LEÓN	EL CARMEN	BUENA VISTA	0035, 0209, 0213, 0228, 0232, 0247, 0251	190100129
19	19010	190100130	NUEVO LEÓN	EL CARMEN	EL JARAL	0268, 0270, 0285, 029A, 0302, 0317	190100130
19	19010	190100131	NUEVO LEÓN	EL CARMEN	ALIANZA REAL	0158, 0162, 0177, 0181	190100131
19	19010	190100132	NUEVO LEÓN	EL CARMEN	VILLAS DEL ARCO	0321, 0336, 0340, 0355	190100132
19	19011	190110001	NUEVO LEÓN	CERRALVO	CIUDAD CERRALVO	0140, 0155, 016A, 0174, 0193, 0205, 0210, 0225, 0297, 030A, 0314, 0329, 0333, 0348, 0352, 0367, 0371, 0388, 0390, 0403, 0418, 0422, 0437, 0441, 0456, 0460, 0475	190110001





BIENESTAR

SECRETARÍA DE BIENESTAR

CLAVE DE ENTIDAD FEDERATIVA	CLAVE DE MUNICIPIO O ALCALDÍA	CLAVE DE LOCALIDAD	ENTIDAD FEDERATIVA	MUNICIPIO O ALCALDÍA	LOCALIDAD	AGEB	CLAVE DE LOCALIDAD ACTUAL (JUNIO 2021)
19	19012	190120001	NUEVO LEÓN	CIÉNEGA DE FLORES	CIÉNEGA DE FLORES	0025, 003A, 0044, 0059, 0063, 0082, 0097, 010A, 0148, 0152, 0167, 0171, 0186, 0190, 0203, 0218, 0222, 0237, 0241, 0256, 0326, 0379, 0398, 0400, 0449, 0453, 0487, 0491	190120001
19	19012	190120152	NUEVO LEÓN	CIÉNEGA DE FLORES	PORTAL DE LAS SALINAS	0307, 0311	190120152
19	19012	190120211	NUEVO LEÓN	CIÉNEGA DE FLORES	REAL DEL SOL	0280, 0275, 028A, 0330, 0345, 035A, 0364, 0383, 0415, 042A, 0434, 0468, 0472, 0504, 0519	190120211
19	19012	190120228	NUEVO LEÓN	CIÉNEGA DE FLORES	HÉROES DE MONTERREY	0284, 0523	190120228
19	19013	190130001	NUEVO LEÓN	CHINA	CHINA	0601, 0516, 0520, 0535, 054A, 0554, 0569, 0573, 0588, 0592, 0605, 061A, 0624, 0639, 0643, 0658, 0662, 0882, 0887, 1001, 1018, 1020, 1035, 104A, 1054, 1073, 1088	180130001
19	19014	190140001	NUEVO LEÓN	DOCTOR ARROYO	DOCTOR ARROYO	0528, 0532, 0547, 0551, 0566, 0570, 0585, 130A, 1314, 1333, 1348, 1352, 1367, 1371, 1386, 1390, 1403, 1418, 1422, 1437	190140001
19	19015	190150001	NUEVO LEÓN	DOCTOR COSS	DOCTOR COSS	0135, 014A, 0154, 0169, 0173, 0188, 0192, 0205	190150001
19	19016	190160001	NUEVO LEÓN	DOCTOR GONZÁLEZ	DOCTOR GONZÁLEZ	0081, 0098, 0109, 0113, 0128, 0132, 0202, 0217, 0221, 0238, 0240	190160001
19	19017	190170001	NUEVO LEÓN	GALEANA	GALEANA	0318, 0731, 0750, 127A, 1301, 134A, 1354, 1369, 1373, 1388, 1392, 1405, 141A, 1424, 1439, 1443, 1458, 1462	190170001
19	19017	190170153	NUEVO LEÓN	GALEANA	SAN RAFAEL	0040, 0074	190170153
19	19018	190180001	NUEVO LEÓN	GARCÍA	GARCÍA	0029, 0067, 0118, 0122, 0137, 0141, 0156, 0211, 0226, 0230, 0245, 025A, 0264, 0279, 0283, 0315, 032A, 0334, 0349, 0372, 0387, 0381, 0404, 0423, 0438, 0442, 0457, 0461, 0476, 0480, 0512, 0527, 0531, 0546, 0550, 0565, 057A, 0584, 0599, 0654, 0689, 0673, 0688, 0692, 0705, 071A, 0782, 0777, 0781, 0796, 0809, 0813, 0847, 0851, 0866, 089A, 0917, 0921, 0936, 0955, 107A, 1084, 1089, 1101, 1135, 114A, 1169, 1173, 1188, 1192, 1205, 121A, 1224, 1239, 1313, 1326, 1332, 1347, 1366, 1370, 1417, 1421, 1436, 1440, 1455, 148A, 1474, 1510, 1525, 153A, 1559, 1563, 1578, 1652, 1667, 1671, 1686, 1690, 1703, 1741, 1775, 178A	190180001
19	19018	190180025	NUEVO LEÓN	GARCÍA	VALLE DE LINCOLN	096A, 0974, 0988, 0993, 1008, 1046, 1050, 1243, 1385, 1402, 1489, 1544, 1648	190180025



BIENESTAR

SECRETARÍA DE BIENESTAR

CLAVE DE ENTIDAD FEDERATIVA	CLAVE DE MUNICIPIO O ALCALDÍA	CLAVE DE LOCALIDAD	ENTIDAD FEDERATIVA	MUNICIPIO O ALCALDÍA	LOCALIDAD	AGEB	CLAVE DE LOCALIDAD ACTUAL (JUNIO 2021)
19	19018	190180105	NUEVO LEÓN	GARCÍA	PARQUE INDUSTRIAL CIUDAD MITRAS	0160, 0300, 0353, 0368, 0616, 0620, 0724, 0832, 0902, 1012, 1027, 1116, 1154, 1282, 1351, 139A	190180105
19	19018	190180212	NUEVO LEÓN	GARCÍA	MITRAS PONIENTE	0071, 0086, 0103, 0495, 0508, 0601, 0635, 064A, 0739, 0743, 0758, 0828, 0870, 0885, 0940, 1031, 1065, 1120, 1258, 1277, 1281, 1296, 1309, 1493, 1506, 1582, 1597, 160A, 1614, 1629, 1633, 1718, 1722, 1737, 1756, 1760	190180212
19	19018	190180234	NUEVO LEÓN	GARCÍA	LOS PARQUES	1830, 1845, 185A	190180234
19	19018	190180236	NUEVO LEÓN	GARCÍA	SANTA MARÍA	1794, 1807, 1811, 1826	190180236
19	19020	190200001	NUEVO LEÓN	GENERAL BRAVO	GENERAL BRAVO	0243, 0258, 0262, 0277, 0281, 0296, 0309, 0313, 0326, 0332, 048A, 0474, 0489, 0493, 0506, 0510, 0525, 053A, 0544, 0559, 060A, 0614	190200001
19	19021	190210001	NUEVO LEÓN	GENERAL ESCOBEDO	CIUDAD GENERAL ESCOBEDO	001A, 0043, 0062, 0077, 0096, 0151, 0168, 0185, 0202, 0221, 0236, 0240, 0255, 0274, 0289, 0293, 0306, 0325, 033A, 0344, 0363, 0376, 0382, 0397, 040A, 0414, 0429, 0433, 0448, 0452, 0467, 0471, 0486, 0490, 0503, 0518, 0522, 0537, 0556, 0560, 0576, 058A, 0594, 0607, 0611, 0526, 0630, 0679, 0683, 0698, 0700, 0715, 072A, 0749, 0753, 0772, 0787, 0791, 0819, 0823, 0838, 0895, 0908, 0927, 0931, 0950, 0965, 097A, 0984, 0999, 1003, 1022, 1037, 1041, 1056, 1060, 1075, 108A, 1094, 1107, 1111, 1130, 1291, 1304, 1319, 1323, 1336, 1342, 1357, 1361, 1376, 1380, 1395, 1408, 1412, 1427, 1431, 1446, 1450, 1465, 147A, 1484, 1489, 1501, 1516, 1520, 1535, 154A, 1554, 1569, 1573, 1588, 1592, 1605, 161A, 1624, 1639, 1643, 1658, 1662, 1681, 1709, 1713, 1728, 1747, 1751, 1766, 1770, 1785, 179A, 1802, 1817, 1821, 1835, 1840, 1855, 186A, 1874, 1889, 1893, 1906, 1910, 1925, 193A, 1944	190210001
19	19021	190210153	NUEVO LEÓN	GENERAL ESCOBEDO	PRADERAS DE SAN FRANCISCO	0024, 0039, 0059, 0081	190210153
19	19021	190210155	NUEVO LEÓN	GENERAL ESCOBEDO	PALMIRAS	0109	190210155
19	19022	190220001	NUEVO LEÓN	GENERAL TERÁN	CIUDAD GENERAL TERÁN	0286, 0290, 0303, 0316, 0479, 0483, 0498, 0500, 0515, 052A, 0534, 0549, 0553	190220001
19	19023	190230001	NUEVO LEÓN	GENERAL TREVIÑO	GENERAL TREVIÑO	0086, 0090, 0103, 0118, 0122, 0160, 0175	190230001
19	19024	190240001	NUEVO LEÓN	GENERAL ZARAGOZA	GENERAL ZARAGOZA	0149, 0163, 0223, 0238, 0242, 0257	190240001



BIENESTAR

SECRETARÍA DE BIENESTAR

CLAVE DE ENTIDAD FEDERATIVA	CLAVE DE MUNICIPIO O ALCALDÍA	CLAVE DE LOCALIDAD	ENTIDAD FEDERATIVA	MUNICIPIO O ALCALDÍA	LOCALIDAD	AGEB	CLAVE DE LOCALIDAD ACTUAL (JUNIO 2021)
19	19025	190250001	NUEVO LEÓN	GENERAL ZUAZUA	GENERAL ZUAZUA	0057, 0061, 0076, 0080, 0112, 0127, 0131, 0146, 0150, 0165, 017A, 031A, 032A, 0536, 0540, 0589	190250001
19	19025	190250003	NUEVO LEÓN	GENERAL ZUAZUA	VALLE DE SANTA ELENA	0019, 0038, 0042, 0164, 0199	190250003
19	19025	190250134	NUEVO LEÓN	GENERAL ZUAZUA	PASEOS DEL ROBLE	0201, 0216	190250134
19	19025	190250284	NUEVO LEÓN	GENERAL ZUAZUA	FRACCIONAMIENTO REAL PALMAS	0339, 0343, 0358, 0362, 0377, 0381, 0396, 0409, 0413, 0428, 0432	190250284
19	19025	190250293	NUEVO LEÓN	GENERAL ZUAZUA	VILLAS DE ALCALÁ	0447, 0521, 0555, 0574	190250293
19	19025	190250294	NUEVO LEÓN	GENERAL ZUAZUA	HACIENDA SAN PEDRO	0451, 0466, 0470, 0485, 049A, 0502, 0517, 056A	190250294
19	19026	190260001	NUEVO LEÓN	GUADALUPE	GUADALUPE	0020, 0035, 004A, 0069, 0073, 0088, 0082, 011A, 012A, 0143, 0158, 0162, 0177, 0181, 0196, 0213, 0228, 0232, 0251, 0266, 0285, 029A, 0302, 0317, 0321, 0336, 0340, 0355, 0389, 0393, 0408, 0425, 044A, 0459, 0478, 0482, 050A, 0533, 0548, 0552, 0567, 0586, 0590, 0603, 0618, 0641, 0707, 0730, 0745, 0779, 0783, 0798, 0815, 0849, 0853, 0872, 0957, 0961, 0995, 1014, 1029, 1033, 1052, 1067, 1071, 1086, 1103, 1118, 1122, 1141, 1160, 116A, 1184, 1228, 1230, 125A, 126A, 1279, 1283, 1300, 1315, 132A, 133A, 1349, 1363, 1368, 1372, 1387, 1391, 1404, 1419, 1423, 1438, 1442, 1457, 1461, 1476, 1480, 1495, 1508, 1512, 1527, 1531, 1546, 1555, 157A, 1584, 1599, 1601, 1616, 1620, 1635, 164A, 1654, 1686, 171A, 1743, 1768, 1782, 1777, 1781, 1809, 1813, 1828, 1832, 1847, 1851, 1866, 1870, 1885, 189A, 1902, 1921, 1936, 1940, 1955, 196A, 1974, 1988, 1993, 2008, 2012, 2027, 2031, 2046, 2050, 207A, 2084, 2099, 2101, 2116, 2120, 2135, 214A, 2154, 2169, 2173, 2188, 2192, 2205, 2224, 2239, 2243, 2258, 2262, 2277, 2298, 2309, 2313, 2328, 2332, 2347, 2366, 2385, 239A, 2402, 2417, 2421, 2436, 2440, 2455, 246A, 2474, 2489, 2493, 2506, 2510, 2525, 253A, 2544, 2559, 2563, 2578, 2582, 2597, 260A, 2614, 2629, 2633, 2648, 2652, 2667, 2671, 2686, 2690, 2703, 2718, 2722, 2737, 2741, 2756, 2760, 2775, 278A, 2794, 2807, 2811, 285A, 2864, 2879, 2883, 2898, 2900, 2915	190260001
19	19026	190260057	NUEVO LEÓN	GUADALUPE	LAS ESCOBAS	2830, 2845	190260057





BIENESTAR

SECRETARÍA DE BIENESTAR

CLAVE DE ENTIDAD FEDERATIVA	CLAVE DE MUNICIPIO O ALCALDÍA	CLAVE DE LOCALIDAD	ENTIDAD FEDERATIVA	MUNICIPIO O ALCALDÍA	LOCALIDAD	AGEB	CLAVE DE LOCALIDAD ACTUAL (JUNIO 2021)
19	19026	190260134	NUEVO LEÓN	GUADALUPE	BELLO AMANECER	0139	190260134
18	19027	190270001	NUEVO LEÓN	LOS HERRERAS	LOS HERRERAS	009A, 0102, 0117, 0121, 0136, 0140, 0155, 016A, 0206, 0210, 0225, 023A, 0244, 0259, 0263	190270001
19	19028	190280001	NUEVO LEÓN	HUALAHUISES	HUALAHUISES	0041, 0056, 0060, 0075, 008A, 0094, 0107, 0111, 0126, 0130, 0145, 015A, 0164, 0178, 0183, 0216, 022A	190280001
19	19030	190300001	NUEVO LEÓN	ITURBIDE	ITURBIDE	0095, 0108, 0112, 0150, 0165, 017A	190300001
19	19031	190310001	NUEVO LEÓN	JUÁREZ	CIUDAD BENITO JUÁREZ	0016, 0020, 004A, 0054, 0069, 0073, 0124, 0139, 0143, 0158, 0162, 0177, 0181, 0196, 0232, 0247, 0251, 0270, 0285, 029A, 0302, 0317, 0336, 0340, 036A, 0374, 0389, 0529, 0548, 0571, 0586, 0590, 0603, 0618, 0522, 0637, 0660, 068A, 0694, 0707, 0711, 0726, 0730, 0745, 075A, 0764, 0779, 0783, 0798, 0800, 0872, 0919, 0923, 0938, 0942, 0957, 0980, 0995, 100A, 1014, 1029, 1033, 1048, 1052, 1067, 1071, 1141, 1156, 1180, 1175, 118A, 1194, 1207, 1230, 1246, 125A, 1284, 1279, 1316, 132A, 1334, 1349, 1353, 1368, 1372, 1404, 1423, 1457, 1476, 1480, 1546, 1550, 1565, 157A, 1584, 1620, 1654, 1669, 1673, 1688, 1692, 1705, 1724, 1739, 1743, 1758, 1777, 1781, 1809, 1813, 1832, 1847, 1851, 1866, 1870, 1885, 189A, 1902, 1917, 1921, 1936, 1940, 1955, 196A, 1974, 1989, 1993, 2006, 2012, 2027, 2031, 2046, 2050, 2065, 207A, 2084, 2116, 2120, 2135, 214A	190310001
19	19031	190310045	NUEVO LEÓN	JUÁREZ	JARDINES DE LA SILLA (JARDINES)	0088, 0092, 0105, 0266, 0321, 0393, 0533, 0541, 0656, 0675, 0815, 0834, 0857, 0891, 0904, 1086, 1090, 1103, 1118, 1122, 1211, 1226, 1283, 1387, 1391, 1438, 1442, 1481, 1636, 164A, 1828, 2099, 2101	190310045
19	19031	190310224	NUEVO LEÓN	JUÁREZ	HÉCTOR CABALLERO	0961, 0976, 1495	190310224
19	19031	190310311	NUEVO LEÓN	JUÁREZ	MONTE KRISTAL	1508, 1512, 1527, 171A	190310311
19	19031	190310313	NUEVO LEÓN	JUÁREZ	ARBOLEDAS DE SAN ROQUE	0355, 0406, 0410, 0425, 043A, 0444, 0459, 0463, 0478, 0482, 0487, 1137, 1298, 1300, 1419, 1599, 1601, 1616, 1762, 1796	190310313
19	19031	190310348	NUEVO LEÓN	JUÁREZ	VALLE DE VAQUERÍAS	1631	190310348
18	19031	190310357	NUEVO LEÓN	JUÁREZ	ANZURES	2154, 2169	190310357



BIENESTAR

SECRETARÍA DE BIENESTAR

CLAVE DE ENTIDAD FEDERATIVA	CLAVE DE MUNICIPIO O ALCALDÍA	CLAVE DE LOCALIDAD	ENTIDAD FEDERATIVA	MUNICIPIO O ALCALDÍA	LOCALIDAD	AGEB	CLAVE DE LOCALIDAD ACTUAL (JUNIO 2021)
19	19031	190310380	NUEVO LEÓN	JUÁREZ	LOS REMILETES	2173	190310380
19	19032	190320001	NUEVO LEÓN	LAMPAZOS DE NARANJO	LAMPAZOS DE NARANJO	0418, 0422, 0437, 0441, 0456, 0460, 0475, 048A, 0742, 0757, 0761, 0776, 0780	190320001
19	19033	190330001	NUEVO LEÓN	LINARES	LINARES	0400, 0415, 042A, 043A, 044B, 0453, 046B, 0472, 0487, 0491, 0504, 0519, 0523, 0538, 0542, 0557, 0561, 0576, 0580, 0595, 0606, 0612, 0627, 0631, 0646, 0650, 0665, 067A, 068A, 0701, 0988, 0970, 0985, 099A, 1004, 1023, 1038, 1042, 1057, 1081, 1076, 1095, 1108, 1112, 1127, 1131, 1146, 1150, 1165, 117A, 118A, 1199, 1201, 1216, 1220, 1235, 124A, 125A, 1269, 1273, 1288, 1292, 1305, 131A	190330001
19	19034	190340001	NUEVO LEÓN	MARÍN	MARÍN	0037, 0041, 0056, 0060, 0075, 008A, 0094	190340001
19	19035	190350001	NUEVO LEÓN	MELCHOR OCAMPO	MELCHOR OCAMPO	0049, 0053, 0068, 0072, 0087, 0104, 0118	190350001
19	19036	190360001	NUEVO LEÓN	MIER Y NORIEGA	MIER Y NORIEGA	0101, 0116, 0120, 0135, 0417, 0421, 0436, 0440, 0455	190360001
19	19037	190370001	NUEVO LEÓN	MINA	MINA	0382, 0397, 0715, 072A, 0749, 0753, 0768, 0772, 0787, 0791, 0804	190370001
19	19038	190380001	NUEVO LEÓN	MONTEMORELOS	MONTEMORELOS	0178, 0248, 0252, 0280, 0318, 0322, 0341, 0356, 0360, 038A, 039A, 0407, 0411, 0426, 0430, 0445, 0488, 0500, 052A, 0534, 0549, 0553, 0568, 0572, 0587, 0591, 0604, 0619, 0623, 0638, 0642, 0657, 0661, 0676, 0680, 0695, 0708, 0712, 0727, 0731, 0746, 0750, 0765, 077A, 0784, 0799, 0801, 0816, 0820, 0835, 084A, 0854, 0869, 0873, 0888	190380001



BIENESTAR

SECRETARÍA DE BIENESTAR

18	19039	190390001	NUEVO LEÓN	MONTERREY	MONTERREY	0014, 0029, 0033, 0048, 0052, 0067, 0071, 0103, 0118, 0122, 0137, 0141, 0156, 0160, 0175, 018A, 0194, 0207, 0226, 0245, 025A, 0264, 0279, 0283, 0298, 0315, 032A, 0334, 0349, 0353, 0372, 0391, 0404, 0423, 0438, 0442, 0457, 0481, 0480, 0485, 0508, 0512, 0527, 0531, 0546, 0550, 0565, 057A, 0584, 0589, 0601, 0620, 0635, 064A, 0654, 0669, 0673, 0688, 0692, 0705, 071A, 0739, 0743, 0758, 0762, 0777, 0781, 0796, 0809, 0813, 0828, 0832, 0847, 0851, 0886, 0870, 0885, 089A, 0902, 0917, 0921, 0936, 0940, 0955, 096A, 0974, 0989, 0993, 1008, 1012, 1027, 1031, 1046, 1050, 1065, 107A, 1084, 1099, 1101, 1116, 1120, 1135, 114A, 1154, 1169, 1173, 1188, 1192, 1205, 1224, 1239, 1243, 1258, 1262, 1277, 1281, 1309, 1313, 1328, 1332, 1347, 1351, 1366, 1370, 1385, 139A, 1402, 1417, 1421, 1436, 1440, 1455, 146A, 1474, 1489, 1493, 1506, 1510, 1525, 153A, 1544, 1659, 1663, 1678, 1682, 169A, 1614, 1629, 1633, 1648, 1652, 1667, 1671, 1686, 1690, 1703, 1722, 1737, 1741, 1756, 1760, 1775, 178A, 1794, 1807, 1811, 1826, 1830, 1845, 185A, 1879, 1883, 1898, 1900, 1915, 192A, 1934, 1953, 1969, 1972, 1987, 1991, 2006, 2010, 2025, 2044, 2053, 2078, 2082, 2097, 210A, 2114, 2129, 2133, 2152, 2167, 2186, 2190, 2203, 2218, 2222, 2241, 2256, 2260, 2275, 228A, 2294, 2307, 2345, 235A, 2364, 2383, 2398, 2400, 2453, 2468, 2472, 2519, 2523, 2561, 2576, 2580, 2608, 2612, 2627, 267A, 2684, 2718, 2720, 2735, 274A, 2754, 2789, 2773, 2788, 2792, 2805, 281A, 2824, 2838, 2843, 2858, 2862, 2877, 2881, 2896, 2909, 2928, 2932, 2947, 2951, 2966, 2970, 2985, 299A, 3004, 3019, 3023, 3038, 3042, 3057, 3081, 3076, 3080, 3095, 3108, 3112, 3127, 3131, 3146, 3150, 3165, 317A, 3184, 3199, 3201, 3216, 3220, 3305, 331A, 3324, 3339, 3343, 3358, 3362, 3377, 3381, 3396, 3409, 3413, 3428, 3432, 3451, 3466, 3470, 3485, 349A, 3502, 3517, 3521, 3536, 3540, 3555, 356A, 3574, 3599, 3593, 3606, 3610, 363A, 3659, 3663, 3682, 3697, 370A, 3714, 3729, 3733, 3748, 3767, 3771, 3803, 3818, 3822, 3837, 3860, 3894, 3907, 3911, 3930, 3945, 395A, 3964, 3979, 3983, 3998, 4002, 4017, 4021, 4036, 4040, 4055, 406A, 4074, 4093, 4106, 4110, 4125, 413A, 4144, 4159, 4183, 4178, 4182, 4197, 420A, 4214, 4229, 4233, 4248, 4252, 4287, 4271, 4285, 4290, 4303, 4318, 4322, 4341, 4356, 4375, 438A, 4394, 4407, 4411, 4428, 4430, 445A, 4484, 4479, 4483, 4498, 4500, 4515, 452A, 4534, 4549, 4553, 4568, 4572, 4587, 4591, 4604, 4619, 4623, 4638, 4642, 4657, 4661, 4676, 4680, 4695, 4708, 4712, 4727, 4731, 4746, 4750, 4765, 477A, 4784, 4799, 4801, 4816, 4820, 4835, 484A, 4854, 4869, 4873, 4888, 4892, 4905, 491A, 4924, 4939, 4943, 4958, 4982, 4977, 4981, 4996, 5000, 5015, 502A, 5034, 5049, 5053, 5068, 5072, 5087, 5091, 5104, 5119, 5123, 5138, 5142, 5157, 5161, 5176, 5180, 5195, 5209, 5212, 5227, 5231, 5246, 5250, 5265, 527A, 5284, 5299, 5301, 5316, 5320, 5335, 534A, 5354, 5369, 5373, 5388, 5392, 5405, 541A, 5424, 5439, 5443, 5458, 5462, 5477, 5481, 5496, 5509, 5513, 5528, 5532, 5547, 5551, 5566, 5570, 5585	190390001
18	19040	190400001	NUEVO LEÓN	PARÁS	PARÁS	0142, 0157, 0265, 027A	190400001



BIENESTAR

SECRETARÍA DE BIENESTAR

CLAVE DE ENTIDAD FEDERATIVA	CLAVE DE MUNICIPIO O ALCALDÍA	CLAVE DE LOCALIDAD	ENTIDAD FEDERATIVA	MUNICIPIO O ALCALDÍA	LOCALIDAD	AGEB	CLAVE DE LOCALIDAD ACTUAL (JUNIO 2021)
19	19041	190410001	NUEVO LEÓN	PESQUERÍA	PESQUERÍA	0050, 0065, 007A, 0084, 0099, 0116, 014A, 0154, 0262, 0277, 0281, 0298, 0309, 0313, 032B, 0332, 0347, 0351, 0366, 038A	190410001
19	19041	190410026	NUEVO LEÓN	PESQUERÍA	LADRILLERA (ENTRONQUE PESQUERÍA)	053A, 054A	190410026
19	19041	190410337	NUEVO LEÓN	PESQUERÍA	COLINAS DEL AEROPUERTO	0169, 0173, 0188, 0192, 0205, 021A, 0224, 0239, 0243, 0258, 0370, 0385, 0402	190410337
19	19041	190410371	NUEVO LEÓN	PESQUERÍA	LAS HACIENDAS	0558, 0563, 057B	190410371
19	19041	190410456	NUEVO LEÓN	PESQUERÍA	VALLE DE SANTA MARÍA	0417, 0421, 0436, 0440, 0455, 046A, 0474, 0489, 0493, 0506, 0510, 0525	190410456
19	19042	190420001	NUEVO LEÓN	LOS RAMONES	LOS RAMONES	0147, 0151, 0166, 0170, 0293, 0306	190420001
19	19044	190440001	NUEVO LEÓN	SABINAS HIDALGO	CIUDAD SABINAS HIDALGO	0245, 0264, 0283, 0298, 0315, 032A, 0334, 0349, 0363, 0368, 0372, 0387, 0391, 0442, 0461, 0476, 0480, 0485, 0508, 0512, 0527, 0531, 0546, 0560, 0565, 057A, 0584, 0599, 0601, 0616, 0620, 0635, 064A, 0654, 0669, 0673, 0698, 0692, 0705, 0828, 0832, 0847, 0870, 0886, 089A, 0902, 0921, 0936, 0940, 0955, 096A, 0874, 0989, 0993, 1008, 1012, 1027, 1031	190440001
19	19045	190450001	NUEVO LEÓN	SALINAS VICTORIA	SALINAS VICTORIA	0187, 0191, 0204, 0219, 0223, 0280, 0295, 0308, 0312, 0346, 0469, 0488, 0492	190450001
19	19045	190450241	NUEVO LEÓN	SALINAS VICTORIA	CIUDAD SATÉLITE DEL NORTE	0389	190450241
19	19045	190450385	NUEVO LEÓN	SALINAS VICTORIA	EMILIANO ZAPATA	037A, 0384	190450385
19	19045	190450405	NUEVO LEÓN	SALINAS VICTORIA	SIMEPRODESO (COLECTIVO NUEVO)	0350, 0366	190450405
19	19045	190450464	NUEVO LEÓN	SALINAS VICTORIA	MISSION	0401, 0416, 0420, 0435, 0473	190450464
19	19045	190450550	NUEVO LEÓN	SALINAS VICTORIA	LOS PILARES	0045, 0064, 0098, 0100, 0115, 0172	190450550
19	19045	190450551	NUEVO LEÓN	SALINAS VICTORIA	VALLE DEL NORTE	0327, 0331, 044A, 0454	190450551
19	19045	190450558	NUEVO LEÓN	SALINAS VICTORIA	BOSQUES DE LOS NOGALES	0505, 051A	190450558



BIENESTAR

SECRETARÍA DE BIENESTAR

CLAVE DE ENTIDAD FEDERATIVA	CLAVE DE MUNICIPIO O ALCALDÍA	CLAVE DE LOCALIDAD	ENTIDAD FEDERATIVA	MUNICIPIO O ALCALDÍA	LOCALIDAD	AGEB	CLAVE DE LOCALIDAD ACTUAL (JUNIO 2021)
19	19048	190460001	NUEVO LEÓN	SAN NICOLÁS DE LOS GARZA	SAN NICOLÁS DE LOS GARZA	0042, 0057, 0078, 0095, 0108, 0127, 0131, 0146, 017A, 0184, 0201, 0216, 0220, 0235, 024A, 0292, 031A, 0324, 0338, 0343, 0362, 0381, 0413, 0447, 0469, 0485, 049A, 0536, 0540, 0555, 0563, 0610, 0625, 0659, 0663, 0682, 070A, 0714, 0729, 0752, 0786, 0790, 0822, 0841, 0856, 0860, 0875, 088A, 0894, 0907, 0926, 0930, 0945, 095A, 0979, 0998, 1002, 1017, 1021, 1040, 1055, 106A, 1074, 1089, 1093, 1106, 1110, 1125, 113A, 1144, 1159, 1163, 1178, 1182, 1197, 120A, 1214, 1229, 1233, 1248, 1252, 1267, 1271, 1286, 1290, 1303, 1318, 1322, 1341, 1356, 1376, 138A, 1394, 1407, 1426, 1430, 1445, 145A, 1464, 1479, 1483, 1498, 1500, 1515, 152A, 1534, 1549, 1568, 1572, 1587, 1591, 1604, 1619, 1623, 1638, 1642, 1657, 1661, 1676, 1708, 1712, 1727, 1731, 1746, 1750, 1765, 177A	190460001
19	19047	190470001	NUEVO LEÓN	HIDALGO	HIDALGO	0088, 0073, 0088, 0092, 0105, 011A, 0124, 0138, 0168, 0182, 0177, 0181, 0196, 0209, 0213, 0226, 0232, 0247, 0251, 0268, 0270, 0285, 029A, 0302, 0317, 0321	190470001
19	19048	190480001	NUEVO LEÓN	SANTA CATARINA	CIUDAD SANTA CATARINA	0013, 016A, 0188, 0193, 0210, 0226, 023A, 0283, 0282, 0329, 0333, 0348, 0352, 0390, 0403, 0422, 0441, 0475, 048A, 0494, 0511, 0526, 0545, 055A, 0564, 0579, 0583, 0600, 0615, 062A, 0761, 0776, 0809, 0812, 0827, 0831, 0865, 087A, 0899, 0901, 0916, 0920, 0935, 094A, 0954, 0969, 0973, 0988, 0992, 1007, 1011, 1030, 1045, 105A, 1064, 1100, 112A, 1134, 1149, 1153, 1166, 1172, 1187, 1191, 1204, 1219, 1223, 1238, 1242, 1257, 1261, 1276, 1280, 1295, 1308, 1312, 1327, 1331, 1346, 1360, 1365, 137A, 1384, 1399, 1401, 1416, 1420, 1435, 144A, 1454, 1469, 1473, 1488, 1492, 1505, 151A, 1524, 1539, 1543, 1558, 1562, 1577, 1581, 1596, 1609, 1613, 1628, 1632, 1647, 1651, 1656, 1685, 1702	190480001



BIENESTAR

SECRETARÍA DE BIENESTAR

CLAVE DE ENTIDAD FEDERATIVA	CLAVE DE MUNICIPIO O ALCALDÍA	CLAVE DE LOCALIDAD	ENTIDAD FEDERATIVA	MUNICIPIO O ALCALDÍA	LOCALIDAD	AGEB	CLAVE DE LOCALIDAD ACTUAL (JUNIO 2021)
19	19049	190490001	NUEVO LEÓN	SANTIAGO	SANTIAGO	010A, 0114, 0129, 0133, 0148, 0152, 0167, 0171, 0186, 0190, 0203, 0218, 0222, 0237, 0241, 0256, 0260, 0275, 028A, 0294, 0307, 0311, 0326, 0330, 0345, 0379, 0383, 042A, 0434, 0449, 0453, 0468, 0472, 0487, 0491, 0504, 0519, 0523, 0538, 0542, 0557, 0561, 0576, 0580, 0595, 0608, 0612, 0631, 0646, 0650, 0665, 067A	190490001
19	19050	190500001	NUEVO LEÓN	VALLECILLO	VALLECILLO	0223, 044A, 0454, 0469, 0473	190500001
19	19051	190510001	NUEVO LEÓN	VILLALDAMA	CIUDAD DE VILLALDAMA	0146, 0150, 017A, 0235, 024A, 0254, 0269, 0273, 0286, 0292, 0305, 031A, 0324, 0339	190510001
20	20001	200010001	OAXACA	ABEJONES	ABEJONES	0039	200010001
20	20002	200020001	OAXACA	ACATLÁN DE PÉREZ FIGUEROA	ACATLÁN DE PÉREZ FIGUEROA	0176, 020A, 0248, 0394	200020001
20	20002	200020037	OAXACA	ACATLÁN DE PÉREZ FIGUEROA	TETELA	0252, 0267, 0271, 0360, 0375, 0407, 0411	200020037
20	20002	200020039	OAXACA	ACATLÁN DE PÉREZ FIGUEROA	VICENTE CAMALOTE	013A, 0266, 0290, 0303	200020039
20	20003	200030001	OAXACA	ASUNCIÓN CACALOTEPEC	ASUNCIÓN CACALOTEPEC	0052, 0067	200030001
20	20004	200040001	OAXACA	ASUNCIÓN CUYOTEPEJI	ASUNCIÓN CUYOTEPEJI	0030, 0045, 0064	200040001
20	20005	200050001	OAXACA	ASUNCIÓN IXTALTEPEC	ASUNCIÓN IXTALTEPEC	0023, 0131, 0146, 0254, 0269, 0273, 0288	200050001
20	20006	200060001	OAXACA	ASUNCIÓN NOCHIXTLÁN	ASUNCIÓN NOCHIXTLÁN	0035, 0088, 0092, 011A, 0124, 0139, 0143, 0158, 0162, 0177, 0181, 0196	200060001
20	20007	200070001	OAXACA	ASUNCIÓN OCOTLÁN	ASUNCIÓN OCOTLÁN	0032, 0047, 0051	200070001
20	20008	200080001	OAXACA	ASUNCIÓN TLACOLULITA	ASUNCIÓN TLACOLULITA	0044	200080001
20	20009	200090001	OAXACA	AYOTZINTEPEC	AYOTZINTEPEC	0060, 0075, 008A, 0094, 0107, 0111	200090001
20	20011	200110001	OAXACA	CALIHUALÁ	CALIHUALÁ	0020, 0035, 004A	200110001
20	20012	200120001	OAXACA	CANDELARIA LOXICHA	CANDELARIA LOXICHA	0032, 0047	200120001
20	20013	200130001	OAXACA	CIÉNEGA DE ZIMATLÁN	CIÉNEGA DE ZIMATLÁN	0044	200130001
20	20014	200140001	OAXACA	CIUDAD IXTEPEC	CIUDAD IXTEPEC	0022, 0037, 0041, 0075, 0107, 0111, 0130, 015A, 0164, 0179, 0183, 0188, 0200, 0215, 022A, 0234, 0249, 0253, 0266, 0272	200140001
20	20015	200150001	OAXACA	COATECAS ALTAS	COATECAS ALTAS	0049, 0053, 0068	200150001
20	20016	200160001	OAXACA	COICOYÁN DE LAS FLORES	COICOYÁN DE LAS FLORES	0046, 0050, 0065, 007A	200160001



BIENESTAR

SECRETARÍA DE BIENESTAR

CLAVE DE ENTIDAD FEDERATIVA	CLAVE DE MUNICIPIO O ALCALDÍA	CLAVE DE LOCALIDAD	ENTIDAD FEDERATIVA	MUNICIPIO O ALCALDÍA	LOCALIDAD	AGEB	CLAVE DE LOCALIDAD ACTUAL (JUNIO 2021)
20	20017	200170001	OAXACA	LA COMPAÑÍA	LA COMPAÑÍA	0024	200170001
20	20018	200180001	OAXACA	CONCEPCIÓN BUENAVISTA	CONCEPCIÓN BUENAVISTA	0040	200180001
20	20019	200190001	OAXACA	CONCEPCIÓN PÁPALO	CONCEPCIÓN PÁPALO	0048	200190001
20	20020	200200001	OAXACA	CONSTANCIA DEL ROSARIO	CONSTANCIA DEL ROSARIO	0034, 0049, 0053, 0055, 0072, 0087	200200001
20	20021	200210001	OAXACA	COSOLAPA	COSOLAPA	0046, 007A, 0084, 0120	200210001
20	20022	200220001	OAXACA	COSOLTEPEC	COSOLTEPEC	0039	200220001
20	20023	200230001	OAXACA	CUILÁPAM DE GUERRERO	CUILÁPAM DE GUERRERO	0036, 0040, 0055, 006A, 0074, 0089, 0093, 0105	200230001
20	20024	200240001	OAXACA	CUYAMECALCO VILLA DE ZARAGOZA	CUYAMECALCO VILLA DE ZARAGOZA	0029	200240001
20	20025	200250001	OAXACA	CHAHUITES	CHAHUITES	0026, 0030, 006A, 0064, 0079, 0083, 0098	200250001
20	20026	200260001	OAXACA	CHALCATONGO DE HIDALGO	CHALCATONGO DE HIDALGO	0057, 0051, 0076	200260001
20	20027	200270001	OAXACA	CHIQUEHUITLÁN DE BENITO JUÁREZ	CHIQUEHUITLÁN DE BENITO JUÁREZ	0035	200270001
20	20028	200280001	OAXACA	HEROICA CIUDAD DE EJUTLA DE CRESPO	HEROICA CIUDAD DE EJUTLA DE CRESPO	0028, 0117, 0121, 0140, 0155, 016A, 0174, 0189, 0193	200280001
20	20029	200290001	OAXACA	ELOXOCHITLÁN DE FLORES MAGÓN	ELOXOCHITLÁN DE FLORES MAGÓN	003A	200290001
20	20030	200300001	OAXACA	EL ESPINAL	EL ESPINAL	005A, 0064, 0079, 0083, 0088, 0100, 0115	200300001
20	20031	200310001	OAXACA	TAMAZULÁPAM DEL ESPÍRITU SANTO	TAMAZULÁPAM DEL ESPÍRITU SANTO	0038, 0042, 0057, 0081, 0078	200310001
20	20032	200320001	OAXACA	FRESNILLO DE TRUJANO	FRESNILLO DE TRUJANO	0020	200320001
20	20033	200330001	OAXACA	GUADALUPE ETLA	GUADALUPE ETLA	0028	200330001
20	20034	200340001	OAXACA	GUADALUPE DE RAMÍREZ	GUADALUPE DE RAMÍREZ	003A, 0059, 0083	200340001
20	20035	200350001	OAXACA	GUELATAO DE JUÁREZ	GUELATAO DE JUÁREZ	0022	200350001
20	20036	200360001	OAXACA	GUEVEA DE HUMBOLDT	GUEVEA DE HUMBOLDT	0068	200360001
20	20037	200370001	OAXACA	MESONES HIDALGO	MESONES HIDALGO	0046, 0050, 0065	200370001
20	20038	200380001	OAXACA	VILLA HIDALGO	VILLA HIDALGO	0043, 0058, 0062	200380001



BIENESTAR

SECRETARÍA DE BIENESTAR

CLAVE DE ENTIDAD FEDERATIVA	CLAVE DE MUNICIPIO O ALCALDÍA	CLAVE DE LOCALIDAD	ENTIDAD FEDERATIVA	MUNICIPIO O ALCALDÍA	LOCALIDAD	AGEB	CLAVE DE LOCALIDAD ACTUAL (JUNIO 2021)
20	20039	200390001	OAXACA	HEROICA CIUDAD DE HUAJUAPAN DE LEÓN	HEROICA CIUDAD DE HUAJUAPAN DE LEÓN	0110, 0125, 013A, 0159, 0163, 0182, 0187, 0228, 0303, 0318, 0337, 0356, 0360, 0375, 038A, 0394, 0407, 0411, 0426, 0430, 0445, 045A, 0464, 0479, 0483, 0498, 0500, 0515, 052A, 0534, 0549, 0553, 0568, 0572, 0587, 0591, 0604, 0619, 0623, 0638, 0642, 0657, 0661, 0676, 0680, 0695, 0708, 0712, 0727, 0731, 0748, 0750, 0785, 077A, 0784, 0799, 0801, 0816, 0820, 0835, 084A, 0854, 0869, 0873, 0888	200390001
20	20040	200400001	OAXACA	HUAUTEPEC	HUAUTEPEC	0022	200400001
20	20041	200410001	OAXACA	HUAUTLA DE JIMÉNEZ	HUAUTLA DE JIMÉNEZ	0053, 0068, 0072, 0087, 0091, 0104	200410001
20	20041	200410013	OAXACA	HUAUTLA DE JIMÉNEZ	SAN ANDRÉS HIDALGO	0123	200410013
20	20042	200420001	OAXACA	IXTLÁN DE JUÁREZ	IXTLÁN DE JUÁREZ	0084, 014A, 0154	200420001
20	20043	200430001	OAXACA	JUCHITÁN DE ZARAGOZA	JUCHITÁN DE ZARAGOZA	0096, 0274, 0289, 0325, 0344, 0359, 0363, 0382, 040A, 0429, 0452, 0556, 0611, 0626, 0630, 0683, 0700, 0715, 072A, 0734, 0749, 0753, 0768, 0772, 0791, 0804, 0819, 0838, 0842, 0857, 0895, 0908, 0912, 0927, 0931, 0946, 0950, 097A, 0984, 0999, 1003, 1018, 1022, 1037, 1041, 1056, 1080, 1075, 1111, 1126, 1130	200430001
20	20043	200430002	OAXACA	JUCHITÁN DE ZARAGOZA	ÁLVARO OBREGÓN	0861, 0876, 0885, 108A, 1084	200430002
20	20043	200430003	OAXACA	JUCHITÁN DE ZARAGOZA	CHICAPA DE CASTRO	001A, 0293, 0306, 0490, 0503, 0518, 1107, 1145	200430003
20	20043	200430006	OAXACA	JUCHITÁN DE ZARAGOZA	LA VENTOSA	0664, 0679, 0860	200430006
20	20044	200440001	OAXACA	LOMA BONITA	LOMA BONITA	0017, 0021, 0144, 0159, 0214, 0248, 0252, 0271, 0286, 0290, 0318, 0322, 0341, 0356, 0360, 0375, 038A, 0384, 0407, 0411, 0426, 0430, 045A	200440001
20	20045	200450001	OAXACA	MAGDALENA APASCO	MAGDALENA APASCO	0029, 0033, 0048, 0052	200450001
20	20046	200460001	OAXACA	MAGDALENA JALTEPEC	MAGDALENA JALTEPEC	006A, 0084	200460001
20	20047	200470001	OAXACA	SANTA MAGDALENA JICOTLÁN	SANTA MAGDALENA JICOTLÁN	0023	200470001
20	20048	200480001	OAXACA	MAGDALENA MIXTEPEC	MAGDALENA MIXTEPEC	0020, 0035	200480001
20	20049	200490001	OAXACA	MAGDALENA OCOTLÁN	MAGDALENA OCOTLÁN	0028	200490001
20	20050	200500001	OAXACA	MAGDALENA PEÑASCO	MAGDALENA PEÑASCO	0029	200500001



BIENESTAR

SECRETARÍA DE BIENESTAR

CLAVE DE ENTIDAD FEDERATIVA	CLAVE DE MUNICIPIO O ALCALDÍA	CLAVE DE LOCALIDAD	ENTIDAD FEDERATIVA	MUNICIPIO O ALCALDÍA	LOCALIDAD	AGEB	CLAVE DE LOCALIDAD ACTUAL (JUNIO 2021)
20	20051	200510001	OAXACA	MAGDALENA TEITIPAC	MAGDALENA TEITIPAC	0030, 0045, 005A, 0064, 0079, 0083	200510001
20	20052	200520001	OAXACA	MAGDALENA TEQUISISTLÁN	MAGDALENA TEQUISISTLÁN	0131, 0164, 0199	200520001
20	20053	200530001	OAXACA	MAGDALENA TLACOTEPEC	MAGDALENA TLACOTEPEC	0035	200530001
20	20054	200540001	OAXACA	MAGDALENA ZAHUATLÁN	MAGDALENA ZAHUATLÁN	0028	200540001
20	20055	200550001	OAXACA	MARISCALA DE JUÁREZ	MARISCALA DE JUÁREZ	0044, 0059, 0063, 0078, 0082, 0097	200550001
20	20056	200560001	OAXACA	MÁRTIRES DE TACUBAYA	MARTIRES DE TACUBAYA	0022, 0037, 0041, 0056	200560001
20	20057	200570001	OAXACA	MATÍAS ROMERO AVENDAÑO	MATÍAS ROMERO AVENDAÑO	0068, 0246, 0250, 0265, 027A, 0284, 0301, 0439, 0443, 0458, 0477, 0481, 0496, 0551, 0568, 0585	200570001
20	20057	200570018	OAXACA	MATÍAS ROMERO AVENDAÑO	PALOMARES	0509, 0513, 0528, 0532, 0547	200570018
20	20058	200580001	OAXACA	MAZATLÁN VILLA DE FLORES	MAZATLÁN VILLA DE FLORES	0031	200580001
20	20058	200580001	OAXACA	MAHUATLÁN DE PORFIRIO DÍAZ	MAHUATLÁN DE PORFIRIO DÍAZ	0113, 0132, 0151, 0165, 019A, 0202, 0217, 0236, 0240, 0255, 028A, 0274, 0289, 0293, 0306, 0310	200580001
20	20060	200600001	OAXACA	MIXISTLÁN DE LA REFORMA	MIXISTLÁN DE LA REFORMA	0044, 0059	200600001
20	20061	200610001	OAXACA	MONJAS	MONJAS	0041, 0056	200610001
20	20062	200620001	OAXACA	NATIVIDAD	NATIVIDAD	002A	200620001
20	20063	200630001	OAXACA	NAZARENO ETLA	NAZARENO ETLA	0012, 0046, 0050	200630001
20	20064	200640001	OAXACA	NEJAPA DE MADERO	NEJAPA DE MADERO	0077, 019A, 0202, 0217, 0221	200640001
20	20065	200650001	OAXACA	IXPANTEPEC NIEVES	IXPANTEPEC NIEVES	0021	200650001
20	20066	200660001	OAXACA	SANTIAGO NILTEPEC	SANTIAGO NILTEPEC	0137, 0156, 0160	200660001



BIENESTAR

SECRETARÍA DE BIENESTAR

CLAVE DE ENTIDAD FEDERATIVA	CLAVE DE MUNICIPIO O ALCALDÍA	CLAVE DE LOCALIDAD	ENTIDAD FEDERATIVA	MUNICIPIO O ALCALDÍA	LOCALIDAD	AGEB	CLAVE DE LOCALIDAD ACTUAL (JUNIO 2021)
20	20067	200670001	OAXACA	OAXACA DE JUÁREZ	OAXACA DE JUÁREZ	0011, 012A, 0204, 0331, 0505, 051A, 0524, 0539, 0543, 0558, 0562, 0577, 0581, 0608, 0613, 0628, 0632, 0670, 0702, 0717, 076A, 0774, 0789, 0793, 0806, 0819, 0825, 083A, 0844, 0859, 0863, 0878, 0882, 0897, 0929, 0933, 0948, 0952, 0967, 0971, 0986, 0990, 1005, 101A, 1024, 1039, 1043, 1058, 1062, 1061, 1096, 1109, 1166, 1170, 1185, 119A, 1217, 1240, 1255, 1274, 1310, 1325, 133A, 1344, 1359, 1382, 1448, 1452, 1467, 1486, 1490, 1503, 1522, 1537, 1541, 1556, 1560, 1575, 158A, 1594, 1611, 1626, 1630, 165A, 1679, 1698, 1700, 1715, 172A, 1734, 1753, 1768, 1772, 1787, 1791, 1819, 1823, 1838, 1861, 1880, 1895, 1912, 1927, 1931, 1950, 197A, 1984, 1999, 2003, 2018, 2022, 2056, 2094, 2107, 2111, 2128, 2130, 2145, 215A, 2164, 2179, 2183, 2188, 2200, 2216, 222A, 2234, 2249, 2253, 2266, 2272, 2287, 2291, 2304, 2319, 2323, 2338, 2342, 2357, 2361, 2376, 2406, 2412	200670001
20	20067	200670051	OAXACA	OAXACA DE JUÁREZ	VIGUERA	2080, 2075, 208A, 2380, 2395, 2427	200670051
20	20068	200680001	OAXACA	OCOTLÁN DE MORELOS	OCOTLÁN DE MORELOS	0019, 0061, 0076, 0080, 0095, 0108, 0112, 0127, 0131, 0146, 0150, 0165, 017A, 0184, 0199	200680001
20	20069	200690001	OAXACA	LA PE	LA PE	0020	200690001
20	20070	200700001	OAXACA	PINOTEPA DE DON LUIS	PINOTEPA DE DON LUIS	0036, 0040, 0055	200700001
20	20071	200710001	OAXACA	PLUMA HIDALGO	PLUMA HIDALGO	0029, 0033	200710001
20	20072	200720001	OAXACA	SAN JOSÉ DEL PROGRESO	SAN JOSÉ DEL PROGRESO	0045, 005A, 0064, 0079, 0083, 0098, 0100, 0115, 012A	200720001
20	20073	200730001	OAXACA	PUTLA VILLA DE GUERRERO	PUTLA VILLA DE GUERRERO	0095, 0108, 0146, 0150, 0165, 017A, 0184, 0199, 0201, 0216	200730001
20	20074	200740001	OAXACA	SANTA CATARINA QUIOQUITANI	SANTA CATARINA QUIOQUITANI	0020	200740001
20	20075	200750001	OAXACA	REFORMA DE PINEDA	REFORMA DE PINEDA	0032, 0047, 0070, 008A	200750001
20	20076	200760001	OAXACA	LA REFORMA	LA REFORMA	0063, 0097, 010A, 0114	200760001
20	20077	200770001	OAXACA	REYES ETLA	REYES ETLA	0022, 0037, 0041	200770001
20	20078	200780001	OAXACA	ROJAS DE CUAUHTÉMOC	ROJAS DE CUAUHTÉMOC	002A, 0034	200780001



BIENESTAR

SECRETARÍA DE BIENESTAR

CLAVE DE ENTIDAD FEDERATIVA	CLAVE DE MUNICIPIO O ALCALDÍA	CLAVE DE LOCALIDAD	ENTIDAD FEDERATIVA	MUNICIPIO O ALCALDÍA	LOCALIDAD	AGEB	CLAVE DE LOCALIDAD ACTUAL (JUNIO 2021)
20	20079	200790001	OAXACA	SALINA CRUZ	SALINA CRUZ	0417, 0578, 060A, 0667, 0671, 0737, 0741, 0830, 085A, 0864, 0898, 092A	200790001
20	20080	200800001	OAXACA	SAN AGUSTÍN AMATENGO	SAN AGUSTÍN AMATENGO	0013	200800001
20	20081	200810001	OAXACA	SAN AGUSTÍN ATENANGO	SAN AGUSTÍN ATENANGO	0025, 0044, 0059, 0063, 0078, 0082	200810001
20	20082	200820001	OAXACA	SAN AGUSTÍN CHAYUCO	SAN AGUSTÍN CHAYUCO	0056	200820001
20	20083	200830001	OAXACA	SAN AGUSTÍN DE LAS JUNTAS	SAN AGUSTÍN DE LAS JUNTAS	0034, 0049, 0053, 0088, 0072	200830001
20	20084	200840001	OAXACA	SAN AGUSTÍN ETLA	SAN AGUSTÍN ETLA	0012, 0031, 0046, 0050, 0066, 007A, 0084	200840001
20	20085	200850001	OAXACA	SAN AGUSTÍN LOXICHA	SAN AGUSTÍN LOXICHA	0098	200850001
20	20086	200860001	OAXACA	SAN AGUSTÍN TLACOTEPEC	SAN AGUSTÍN TLACOTEPEC	0021, 0036	200860001
20	20087	200870001	OAXACA	SAN AGUSTÍN YATARENI	SAN AGUSTÍN YATARENI	0033, 0048, 0052	200870001
20	20088	200880001	OAXACA	SAN ANDRÉS CABECERA NUEVA	SAN ANDRÉS CABECERA NUEVA	0026	200880001
20	20089	200890001	OAXACA	SAN ANDRÉS DINICUITI	SAN ANDRÉS DINICUITI	0023	200890001
20	20090	200900001	OAXACA	SAN ANDRÉS HUAXPALTEPEC	SAN ANDRÉS HUAXPALTEPEC	0043, 0058, 0062, 0081, 0096, 0109	200900001
20	20091	200910001	OAXACA	SAN ANDRÉS HUAYÁPAM	SAN ANDRÉS HUAYÁPAM	0021, 0040, 0055, 006A, 0074, 0089, 0093, 0106, 0110, 0125, 013A, 0144, 0159	200910001
20	20092	200920001	OAXACA	SAN ANDRÉS IXTLAHUACA	SAN ANDRÉS IXTLAHUACA	0028	200920001
20	20093	200930001	OAXACA	SAN ANDRÉS LAGUNAS	SAN ANDRÉS LAGUNAS	0028, 0030	200930001
20	20094	200940001	OAXACA	SAN ANDRÉS NUXIÑO	SAN ANDRÉS NUXIÑO	0023	200940001
20	20095	200950001	OAXACA	SAN ANDRÉS PAXTLÁN	SAN ANDRÉS PAXTLÁN	0020	200950001
20	20096	200960001	OAXACA	SAN ANDRÉS SINAXTLA	SAN ANDRÉS SINAXTLA	0028	200960001
20	20097	200970001	OAXACA	SAN ANDRÉS SOLAGA	SAN ANDRÉS SOLAGA	0025	200970001
20	20098	200980001	OAXACA	SAN ANDRÉS TEOTILÁLPAM	SAN ANDRÉS TEOTILÁLPAM	0041	200980001
20	20099	200990001	OAXACA	SAN ANDRÉS TEPETLAPA	SAN ANDRÉS TEPETLAPA	002A	200990001
20	20100	201000001	OAXACA	SAN ANDRÉS YAÁ	SAN ANDRÉS YAÁ	0022	201000001
20	20101	201010001	OAXACA	SAN ANDRÉS ZABACHE	SAN ANDRÉS ZABACHE	002A	201010001
20	20103	201030001	OAXACA	SAN ANTONINO CASTILLO VELASCO	SAN ANTONINO CASTILLO VELASCO	0039, 0043, 0058, 0062, 0077, 0081, 0066	201030001



BIENESTAR

SECRETARÍA DE BIENESTAR

CLAVE DE ENTIDAD FEDERATIVA	CLAVE DE MUNICIPIO O ALCALDÍA	CLAVE DE LOCALIDAD	ENTIDAD FEDERATIVA	MUNICIPIO O ALCALDÍA	LOCALIDAD	AGEB	CLAVE DE LOCALIDAD ACTUAL (JUNIO 2021)
20	20104	201040001	OAXACA	SAN ANTONINO EL ALTO	SAN ANTONINO EL ALTO	0036, 0040, 0055, 006A, 0074	201040001
20	20105	201050001	OAXACA	SAN ANTONINO MONTE VERDE	SAN ANTONINO MONTE VERDE	0029, 0033, 0067	201050001
20	20106	201060001	OAXACA	SAN ANTONIO ACUTLA	SAN ANTONIO ACUTLA	0026	201060001
20	20107	201070001	OAXACA	SAN ANTONIO DE LA CAL	SAN ANTONIO DE LA CAL	0038, 0057, 0061, 0095, 0108, 0112, 0127, 0131, 0145, 0150	201070001
20	20108	201080001	OAXACA	SAN ANTONIO HUIITEPEC	SAN ANTONIO HUIITEPEC	004A	201080001
20	20109	201090001	OAXACA	SAN ANTONIO NANAHUATIPAM	SAN ANTONIO NANAHUATIPAM	0032	201090001
20	20110	201100001	OAXACA	SAN ANTONIO SINICAHUA	SAN ANTONIO SINICAHUA	0028	201100001
20	20111	201110001	OAXACA	SAN ANTONIO TEPETLAPA	SAN ANTONIO TEPETLAPA	0026, 0030, 0045, 005A, 0064	201110001
20	20112	201120001	OAXACA	SAN BALTAZAR CHICHICAPAM	SAN BALTAZAR CHICHICAPAM	0042, 0057, 0061, 0076	201120001
20	20113	201130001	OAXACA	SAN BALTAZAR LOXICHA	SAN BALTAZAR LOXICHA	0035, 004A	201130001
20	20114	201140001	OAXACA	SAN BALTAZAR YATZACHI EL BAJO	SAN BALTAZAR YATZACHI EL BAJO	0028	201140001
20	20115	201150001	OAXACA	SAN BARTOLO COYOTEPEC	SAN BARTOLO COYOTEPEC	003A, 0044, 0059, 0063, 0078, 0133, 0148	201150001
20	20115	201150002	OAXACA	SAN BARTOLO COYOTEPEC	REYES MANTECÓN	0097, 010A, 0129	201150002
20	20116	201160001	OAXACA	SAN BARTOLOMÉ AYAUTLA	SAN BARTOLOMÉ AYAUTLA	0022	201160001
20	20117	201170001	OAXACA	SAN BARTOLOMÉ LOXICHA	SAN BARTOLOMÉ LOXICHA	002A	201170001
20	20118	201180001	OAXACA	SAN BARTOLOMÉ QUIALANA	SAN BARTOLOMÉ QUIALANA	0012, 0050, 0065, 007A	201180001
20	20119	201190001	OAXACA	SAN BARTOLOMÉ YUCUAÑE	SAN BARTOLOMÉ YUCUAÑE	0039, 0043	201190001
20	20120	201200001	OAXACA	SAN BARTOLOMÉ ZOOGOCHO	SAN BARTOLOMÉ ZOOGOCHO	0025	201200001
20	20121	201210001	OAXACA	SAN BARTOLO SOYALTEPEC	SAN BARTOLO SOYALTEPEC	0037, 0041, 0058	201210001
20	20122	201220001	OAXACA	SAN BARTOLO YAUTEPEC	SAN BARTOLO YAUTEPEC	0034, 0049, 0068, 0072	201220001
20	20123	201230001	OAXACA	SAN BERNARDO MIXTEPEC	SAN BERNARDO MIXTEPEC	0046, 0050, 0065	201230001
20	20124	201240001	OAXACA	SAN BLAS ATEMPA	SAN BLAS ATEMPA	0077, 0081, 0096, 0109, 0113, 0128, 0132, 0147, 0151, 0166, 0170	201240001
20	20125	201250001	OAXACA	SAN CARLOS YAUTEPEC	SAN CARLOS YAUTEPEC	0286, 0290, 0303, 0318, 0322, 0337, 0341	201250001
20	20126	201260001	OAXACA	SAN CRISTÓBAL AMATLÁN	SAN CRISTÓBAL AMATLÁN	0048, 0052, 0067, 0071	201260001



BIENESTAR

SECRETARÍA DE BIENESTAR

CLAVE DE ENTIDAD FEDERATIVA	CLAVE DE MUNICIPIO O ALCALDÍA	CLAVE DE LOCALIDAD	ENTIDAD FEDERATIVA	MUNICIPIO O ALCALDÍA	LOCALIDAD	AGEB	CLAVE DE LOCALIDAD ACTUAL (JUNIO 2021)
20	20127	201270001	OAXACA	SAN CRISTÓBAL AMOLTEPEC	SAN CRISTÓBAL AMOLTEPEC	0026	201270001
20	20128	201280001	OAXACA	SAN CRISTÓBAL LACHIRIOAG	SAN CRISTÓBAL LACHIRIOAG	0023, 0038, 0042, 0057, 0061	201280001
20	20129	201290001	OAXACA	SAN CRISTÓBAL SUCHITLAHUACA	SAN CRISTÓBAL SUCHITLAHUACA	0020	201290001
20	20130	201300001	OAXACA	SAN DIONISIO DEL MAR	SAN DIONISIO DEL MAR	006A, 0074, 0089, 0093	201300001
20	20131	201310001	OAXACA	SAN DIONISIO OCOTEPEC	SAN DIONISIO OCOTEPEC	0067, 0118, 0122, 0137, 0141, 0158, 0160, 0175, 018A, 0194, 0207, 0211, 025A, 0284, 0279	201310001
20	20131	201310008	OAXACA	SAN DIONISIO OCOTEPEC	SAN BALTAZAR GUELAVILA	0103, 0230, 0245	201310008
20	20132	201320001	OAXACA	SAN DIONISIO OCOTLÁN	SAN DIONISIO OCOTLÁN	0026	201320001
20	20133	201330001	OAXACA	SAN ESTEBAN ATATLAHUCA	SAN ESTEBAN ATATLAHUCA	0038, 0042, 0057	201330001
20	20134	201340001	OAXACA	SAN FELIPE JALAPA DE DÍAZ	SAN FELIPE JALAPA DE DÍAZ	004A, 0054, 0069	201340001
20	20135	201350001	OAXACA	SAN FELIPE TEJALÁPAM	SAN FELIPE TEJALÁPAM	0013	201350001
20	20136	201360001	OAXACA	SAN FELIPE USILA	SAN FELIPE USILA	0025, 0078, 0082, 0097	201360001
20	20137	201370001	OAXACA	SAN FRANCISCO CAHUACUÁ	SAN FRANCISCO CAHUACUÁ	0058	201370001
20	20138	201380001	OAXACA	SAN FRANCISCO CAJONOS	SAN FRANCISCO CAJONOS	002A	201380001
20	20139	201390001	OAXACA	SAN FRANCISCO CHAPULAPA	SAN FRANCISCO CHAPULAPA	0027, 0031	201390001
20	20140	201400001	OAXACA	SAN FRANCISCO CHINDÚA	SAN FRANCISCO CHINDÚA	0028, 0032, 0047, 0051	201400001
20	20141	201410038	OAXACA	SAN FRANCISCO DEL MAR	SAN FRANCISCO DEL MAR	0078, 0167, 0185, 0190, 0203, 0218, 0222, 0237, 0241, 0256, 0260, 0275, 028A	201410038
20	20142	201420001	OAXACA	SAN FRANCISCO HUEHUETLÁN	SAN FRANCISCO HUEHUETLÁN	0022, 0037	201420001
20	20143	201430001	OAXACA	SAN FRANCISCO IXHUATÁN	SAN FRANCISCO IXHUATÁN	0208	201430001
20	20144	201440001	OAXACA	SAN FRANCISCO JALTEPETONGO	SAN FRANCISCO JALTEPETONGO	0027	201440001
20	20145	201450001	OAXACA	SAN FRANCISCO LACHIGOLÓ	SAN FRANCISCO LACHIGOLÓ	0024, 0039, 0043, 0058, 0062, 0081, 0096, 0108, 0113, 0128	201450001
20	20146	201460001	OAXACA	SAN FRANCISCO LOGUECHE	SAN FRANCISCO LOGUECHE	0021	201460001
20	20147	201470001	OAXACA	SAN FRANCISCO NUXAÑO	SAN FRANCISCO NUXAÑO	0029	201470001
20	20148	201480001	OAXACA	SAN FRANCISCO OZOLOTEPEC	SAN FRANCISCO OZOLOTEPEC	0026	201480001



BIENESTAR

SECRETARÍA DE BIENESTAR

CLAVE DE ENTIDAD FEDERATIVA	CLAVE DE MUNICIPIO O ALCALDÍA	CLAVE DE LOCALIDAD	ENTIDAD FEDERATIVA	MUNICIPIO O ALCALDÍA	LOCALIDAD	AGEB	CLAVE DE LOCALIDAD ACTUAL (JUNIO 2021)
20	20149	201490001	OAXACA	SAN FRANCISCO SOLA	SAN FRANCISCO SOLA	0023, 0038	201490001
20	20150	201500001	OAXACA	SAN FRANCISCO TELIXTLAHUACA	SAN FRANCISCO TELIXTLAHUACA	0077, 0081	201500001
20	20151	201510001	OAXACA	SAN FRANCISCO TEOPAN	SAN FRANCISCO TEOPAN	0021	201510001
20	20152	201520001	OAXACA	SAN FRANCISCO TLAPANCINGO	SAN FRANCISCO TLAPANCINGO	0029, 0033, 0062, 0067	201520001
20	20153	201530001	OAXACA	SAN GABRIEL MIXTEPEC	SAN GABRIEL MIXTEPEC	0064, 0079, 0083, 0098	201530001
20	20154	201540001	OAXACA	SAN ILDEFONSO AMATLÁN	SAN ILDEFONSO AMATLÁN	0023, 0038, 0042	201540001
20	20155	201550001	OAXACA	SAN ILDEFONSO SOLA	SAN ILDEFONSO SOLA	0020, 0035	201550001
20	20156	201560001	OAXACA	SAN ILDEFONSO VILLA ALTA	SAN ILDEFONSO VILLA ALTA	0047	201560001
20	20157	201570001	OAXACA	SAN JACINTO AMILPAS	SAN JACINTO AMILPAS	0025, 0044, 0059, 0063, 0078, 0082, 0097	201570001
20	20158	201580001	OAXACA	SAN JACINTO TLACOTEPEC	SAN JACINTO TLACOTEPEC	0022	201580001
20	20159	201590001	OAXACA	SAN JERÓNIMO COATLÁN	SAN JERÓNIMO COATLÁN	0072	201590001
20	20160	201600001	OAXACA	SAN JERÓNIMO SILACAYOAPILLA	SAN JERÓNIMO SILACAYOAPILLA	0020, 0035	201600001
20	20161	201610001	OAXACA	SAN JERÓNIMO SOSOLA	SAN JERÓNIMO SOSOLA	0047	201610001
20	20162	201620001	OAXACA	SAN JERÓNIMO TAVICHE	SAN JERÓNIMO TAVICHE	0025, 003A, 0044	201620001
20	20163	201630001	OAXACA	SAN JERÓNIMO TECOATL	SAN JERÓNIMO TECOATL	0022	201630001
20	20164	201640001	OAXACA	SAN JORGE NUCHITA	SAN JORGE NUCHITA	0015, 0034	201640001
20	20165	201650001	OAXACA	SAN JOSÉ AYUQUILA	SAN JOSÉ AYUQUILA	0027, 0050	201650001
20	20166	201660001	OAXACA	SAN JOSÉ CHILTEPEC	SAN JOSÉ CHILTEPEC	0043	201660001
20	20167	201670001	OAXACA	SAN JOSÉ DEL PEÑASCO	SAN JOSÉ DEL PEÑASCO	0021	201670001
20	20168	201680001	OAXACA	SAN JOSÉ ESTANCIA GRANDE	SAN JOSÉ ESTANCIA GRANDE	0033, 0048, 0052	201680001
20	20169	201690001	OAXACA	SAN JOSÉ INDEPENDENCIA	SAN JOSÉ INDEPENDENCIA	0026	201690001
20	20170	201700001	OAXACA	SAN JOSÉ LACHIGUIRI	SAN JOSÉ LACHIGUIRI	0046, 0050, 0065, 007A	201700001
20	20171	201710001	OAXACA	SAN JOSÉ TENANGO	SAN JOSÉ TENANGO	0043, 0077	201710001
20	20172	201720001	OAXACA	SAN JUAN ACHIUTLA	SAN JUAN ACHIUTLA	0021	201720001



BIENESTAR

SECRETARÍA DE BIENESTAR

CLAVE DE ENTIDAD FEDERATIVA	CLAVE DE MUNICIPIO O ALCALDÍA	CLAVE DE LOCALIDAD	ENTIDAD FEDERATIVA	MUNICIPIO O ALCALDÍA	LOCALIDAD	AGEB	CLAVE DE LOCALIDAD ACTUAL (JUNIO 2021)
20	20173	201730001	OAXACA	SAN JUAN ATEPEC	SAN JUAN ATEPEC	0033, 0052, 0067, 0071, 0086	201730001
20	20174	201740001	OAXACA	ÁNIMAS TRUJANO	ÁNIMAS TRUJANO	0026	201740001
20	20175	201750001	OAXACA	SAN JUAN BAUTISTA ATATLAHUCA	SAN JUAN BAUTISTA ATATLAHUCA	0061	201750001
20	20176	201760001	OAXACA	SAN JUAN BAUTISTA COIXTLAHUACA	SAN JUAN BAUTISTA COIXTLAHUACA	004A, 0054, 0059	201760001
20	20177	201770001	OAXACA	SAN JUAN BAUTISTA CUICATLÁN	SAN JUAN BAUTISTA CUICATLÁN	009A, 0117, 0121, 0136, 0169, 0193, 0206	201770001
20	20178	201780001	OAXACA	SAN JUAN BAUTISTA GUELACHE	SAN JUAN BAUTISTA GUELACHE	0025, 003A, 0044, 0059	201780001
20	20179	201790001	OAXACA	SAN JUAN BAUTISTA JAYACATLÁN	SAN JUAN BAUTISTA JAYACATLÁN	0022, 0037, 0041, 0056, 0060, 0075	201790001
20	20180	201800001	OAXACA	SAN JUAN BAUTISTA LO DE SOTO	SAN JUAN BAUTISTA LO DE SOTO	0023, 0042, 0067, 0061, 0076	201800001
20	20181	201810001	OAXACA	SAN JUAN BAUTISTA SUCHITEPEC	SAN JUAN BAUTISTA SUCHITEPEC	0020	201810001
20	20182	201820001	OAXACA	SAN JUAN BAUTISTA TLACOATZINTEPEC	SAN JUAN BAUTISTA TLACOATZINTEPEC	0028	201820001
20	20183	201830001	OAXACA	SAN JUAN BAUTISTA TLACHICHILCO	SAN JUAN BAUTISTA TLACHICHILCO	003A	201830001
20	20184	201840001	OAXACA	SAN JUAN BAUTISTA TUXTEPEC	SAN JUAN BAUTISTA TUXTEPEC	0018, 0037, 0056, 022A, 0234, 0249, 0253, 0357, 0361, 0376, 0380, 0395, 0408, 0412, 0427, 0431, 0446, 0450, 0465, 047A, 0484, 0499, 0573, 0592, 0605, 061A, 0639, 0643, 0658, 0662, 0677, 0681, 0696, 0709, 0713, 0728, 0732, 0747, 0751, 0766, 0770, 0785, 079A, 0802, 0817, 0821, 0836, 0840, 0855, 086A, 0874, 0893, 0906, 0910, 0925	201840001
20	20184	201840050	OAXACA	SAN JUAN BAUTISTA TUXTEPEC	SAN BARTOLO	0319	201840050
20	20184	201840092	OAXACA	SAN JUAN BAUTISTA TUXTEPEC	BENEMÉRITO JUÁREZ	0520, 0535, 054A, 0554, 0569, 0689	201840092
20	20185	201850001	OAXACA	SAN JUAN CACAHUATEPEC	SAN JUAN CACAHUATEPEC	0053, 0068, 0072, 0087	201850001
20	20186	201860001	OAXACA	SAN JUAN CIENEGUILLA	SAN JUAN CIENEGUILLA	0046, 0065, 007A	201860001
20	20187	201870001	OAXACA	SAN JUAN COATZÓSPAM	SAN JUAN COATZÓSPAM	0039	201870001
20	20188	201880001	OAXACA	SAN JUAN COLORADO	SAN JUAN COLORADO	0036, 0040, 0055, 006A, 0074, 0089	201880001
20	20189	201890001	OAXACA	SAN JUAN COMALTEPEC	SAN JUAN COMALTEPEC	0033	201890001
20	20190	201900001	OAXACA	SAN JUAN COTZOCÓN	SAN JUAN COTZOCÓN	0212	201900001



BIENESTAR

SECRETARÍA DE BIENESTAR

CLAVE DE ENTIDAD FEDERATIVA	CLAVE DE MUNICIPIO O ALCALDÍA	CLAVE DE LOCALIDAD	ENTIDAD FEDERATIVA	MUNICIPIO O ALCALDÍA	LOCALIDAD	AGEB	CLAVE DE LOCALIDAD ACTUAL (JUNIO 2021)
20	20190	201900013	OAXACA	SAN JUAN COTZOCÓN	MARÍA LOMBARDO DE CASO	0373, 0388, 0405, 041A, 0424, 0439, 0443, 0458	201900013
20	20191	201910001	OAXACA	SAN JUAN CHICOMEZÚCHIL	SAN JUAN CHICOMEZÚCHIL	0027	201910001
20	20192	201920001	OAXACA	SAN JUAN CHILATECA	SAN JUAN CHILATECA	0024, 0039, 0043, 0058	201920001
20	20193	201930001	OAXACA	SAN JUAN DEL ESTADO	SAN JUAN DEL ESTADO	0021, 0040, 0055, 006A, 0074	201930001
20	20194	201940001	OAXACA	SAN JUAN DEL RÍO	SAN JUAN DEL RÍO	0033, 0048, 0052, 0067	201940001
20	20195	201950001	OAXACA	SAN JUAN DIUXI	SAN JUAN DIUXI	0045	201950001
20	20196	201960001	OAXACA	SAN JUAN EVANGELISTA ANALCO	SAN JUAN EVANGELISTA ANALCO	0038, 0042	201960001
20	20197	201970001	OAXACA	SAN JUAN GUELAVÍA	SAN JUAN GUELAVÍA	0018, 0035, 004A, 0054, 0069	201970001
20	20198	201980001	OAXACA	SAN JUAN GUICHICOVI	SAN JUAN GUICHICOVI	0140, 0155, 0210, 0225	201980001
20	20199	201990001	OAXACA	SAN JUAN IHUALTEPEC	SAN JUAN IHUALTEPEC	0025, 0044, 0059, 0063, 0078	201990001
20	20200	202000001	OAXACA	SAN JUAN JUQUILA MIXES	SAN JUAN JUQUILA MIXES	0066, 0070, 0085, 009A, 0102, 0117, 0121, 0136	202000001
20	20201	202010001	OAXACA	SAN JUAN JUQUILA VIJANOS	SAN JUAN JUQUILA VIJANOS	0025	202010001
20	20202	202020001	OAXACA	SAN JUAN LACHAO	SAN JUAN LACHAO	0056	202020001
20	20203	202030001	OAXACA	SAN JUAN LACHIGALLA	SAN JUAN LACHIGALLA	0053, 0068, 0072, 0087, 0091, 0104	202030001
20	20204	202040001	OAXACA	SAN JUAN LAJARCIA	SAN JUAN LAJARCIA	0046	202040001
20	20205	202050001	OAXACA	SAN JUAN LALANA	SAN JUAN LALANA	0096, 0109	202050001
20	20206	202060001	OAXACA	SAN JUAN DE LOS CUÉS	SAN JUAN DE LOS CUÉS	0055, 006A, 0074	202060001
20	20207	202070001	OAXACA	SAN JUAN MAZATLÁN	SAN JUAN MAZATLÁN	018A	202070001
20	20208	202080001	OAXACA	SAN JUAN MIXTEPEC	SAN JUAN MIXTEPEC DISTRITO 08	005A, 0063, 0098, 0100, 0115, 012A	202080001
20	20209	202090001	OAXACA	SAN JUAN MIXTEPEC	SAN JUAN MIXTEPEC DISTRITO 26	0023	202090001
20	20210	202100001	OAXACA	SAN JUAN NÚMÍ	SAN JUAN NÚMÍ	0039	202100001
20	20211	202110001	OAXACA	SAN JUAN OZOLOTEPEC	SAN JUAN OZOLOTEPEC	0038	202110001
20	20212	202120001	OAXACA	SAN JUAN PETLAPA	SAN JUAN PETLAPA	0033	202120001
20	20213	202130001	OAXACA	SAN JUAN QUIAHUJE	SAN JUAN QUIAHUJE	0045	202130001



BIENESTAR

SECRETARÍA DE BIENESTAR

CLAVE DE ENTIDAD FEDERATIVA	CLAVE DE MUNICIPIO O ALCALDÍA	CLAVE DE LOCALIDAD	ENTIDAD FEDERATIVA	MUNICIPIO O ALCALDÍA	LOCALIDAD	AGEB	CLAVE DE LOCALIDAD ACTUAL (JUNIO 2021)
20	20214	202140001	OAXACA	SAN JUAN QUIJOTEPEC	SAN JUAN QUIJOTEPEC	0057, 0061	202140001
20	20215	202150001	OAXACA	SAN JUAN SAYULTEPEC	SAN JUAN SAYULTEPEC	0020	202150001
20	20216	202160001	OAXACA	SAN JUAN TABAÁ	SAN JUAN TABAÁ	0028	202160001
20	20217	202170001	OAXACA	SAN JUAN TAMAZOLA	SAN JUAN TAMAZOLA	0025	202170001
20	20218	202180001	OAXACA	SAN JUAN TEITA	SAN JUAN TEITA	0022	202180001
20	20219	202190001	OAXACA	SAN JUAN TEITIPAC	SAN JUAN TEITIPAC	0034, 0046, 0053, 0068, 0072	202190001
20	20220	202200001	OAXACA	SAN JUAN TEPEUXILA	SAN JUAN TEPEUXILA	004A	202200001
20	20221	202210001	OAXACA	SAN JUAN TEPOSCOLULA	SAN JUAN TEPOSCOLULA	0028, 0032, 0047	202210001
20	20222	202220001	OAXACA	SAN JUAN YAEÉ	SAN JUAN YAEÉ	0025	202220001
20	20223	202230001	OAXACA	SAN JUAN YATZONA	SAN JUAN YATZONA	0022	202230001
20	20224	202240001	OAXACA	SAN JUAN YUCUITA	SAN JUAN YUCUITA	002A	202240001
20	20225	202250001	OAXACA	SAN LORENZO	SAN LORENZO	0027, 0031, 0046	202250001
20	20226	202260001	OAXACA	SAN LORENZO ALBARRADAS	SAN LORENZO ALBARRADAS	0039	202260001
20	20227	202270001	OAXACA	SAN LORENZO CACAOTEPEC	SAN LORENZO CACAOTEPEC	0017, 0040, 0055, 006A, 013A, 0144	202270001
20	20227	202270003	OAXACA	SAN LORENZO CACAOTEPEC	SANTIAGO ETLA	0089, 0093, 0110, 0125, 0159	202270003
20	20228	202280001	OAXACA	SAN LORENZO CUAUNECUITITLA	SAN LORENZO CUAUNECUITITLA	0028	202280001
20	20229	202290001	OAXACA	SAN LORENZO TEXMELÚCAN	SAN LORENZO TEXMELÚCAN	0045	202290001
20	20230	202300001	OAXACA	SAN LORENZO VICTORIA	SAN LORENZO VICTORIA	0027, 0031, 0046	202300001
20	20231	202310001	OAXACA	SAN LUCAS CAMOTLÁN	SAN LUCAS CAMOTLÁN	0039	202310001
20	20232	202320001	OAXACA	SAN LUCAS OJITLÁN	SAN LUCAS OJITLÁN	0093	202320001
20	20233	202330001	OAXACA	SAN LUCAS QUIAVINÍ	SAN LUCAS QUIAVINÍ	0033, 0048	202330001
20	20234	202340001	OAXACA	SAN LUCAS ZOQUIÁPAM	SAN LUCAS ZOQUIÁPAM	0026	202340001
20	20235	202350001	OAXACA	SAN LUIS AMATLÁN	SAN LUIS AMATLÁN	0057, 0061, 0076, 0080	202350001
20	20236	202360001	OAXACA	SAN MARCIAL OZOLOTEPEC	SAN MARCIAL OZOLOTEPEC	0020	202360001



BIENESTAR

SECRETARÍA DE BIENESTAR

CLAVE DE ENTIDAD FEDERATIVA	CLAVE DE MUNICIPIO O ALCALDÍA	CLAVE DE LOCALIDAD	ENTIDAD FEDERATIVA	MUNICIPIO O ALCALDÍA	LOCALIDAD	AGEB	CLAVE DE LOCALIDAD ACTUAL (JUNIO 2021)
20	20237	202370001	OAXACA	SAN MARCOS ARTEAGA	SAN MARCOS ARTEAGA	0047, 0051, 0086, 0070, 0085, 008A, 0102, 0117	202370001
20	20238	202380001	OAXACA	SAN MARTIN DE LOS CANSECOS	SAN MARTIN DE LOS CANSECOS	0025	202380001
20	20239	202390001	OAXACA	SAN MARTIN HUAMELÚLPAM	SAN MARTIN HUAMELÚLPAM	0022, 0037, 0041	202390001
20	20240	202400001	OAXACA	SAN MARTIN ITUNYOSO	SAN MARTIN ITUNYOSO	0023, 0038, 0042	202400001
20	20241	202410001	OAXACA	SAN MARTIN LACHILÁ	SAN MARTIN LACHILÁ	0020	202410001
20	20242	202420001	OAXACA	SAN MARTIN PERAS	SAN MARTIN PERAS	0047	202420001
20	20243	202430001	OAXACA	SAN MARTIN TILCAJETE	SAN MARTIN TILCAJETE	003A, 0044, 0058, 0063, 0078	202430001
20	20244	202440001	OAXACA	SAN MARTIN TOXPALAN	SAN MARTIN TOXPALAN	0041, 0056, 0060, 0075, 008A, 009A, 0107, 0111	202440001
20	20245	202450001	OAXACA	SAN MARTIN ZACATEPEC	SAN MARTIN ZACATEPEC	002A	202450001
20	20246	202460001	OAXACA	SAN MATEO CAJONOS	SAN MATEO CAJONOS	0027	202460001
20	20247	202470001	OAXACA	CAPULÁLPAM DE MENDEZ	CAPULÁLPAM DE MENDEZ	0024, 0039, 0043, 0058, 0062	202470001
20	20248	202480001	OAXACA	SAN MATEO DEL MAR	SAN MATEO DEL MAR	0040, 0055, 006A, 0074, 0089, 0093, 0105, 0159	202480001
20	20248	202480004	OAXACA	SAN MATEO DEL MAR	COLONIA JUÁREZ	0110, 0125, 013A, 0144, 0163	202480004
20	20249	202490001	OAXACA	SAN MATEO YOLOXOCHTLÁN	SAN MATEO YOLOXOCHTLÁN	0029	202490001
20	20250	202500001	OAXACA	SAN MATEO ETLATONGO	SAN MATEO ETLATONGO	002A	202500001
20	20251	202510001	OAXACA	SAN MATEO NEJÁPAM	SAN MATEO NEJÁPAM	0027, 0031, 0046, 0050, 0065, 007A, 0084, 0099, 0101	202510001
20	20252	202520001	OAXACA	SAN MATEO PEÑASCO	SAN MATEO PEÑASCO	0024	202520001
20	20253	202530001	OAXACA	SAN MATEO PIÑAS	SAN MATEO PIÑAS	0021, 0040, 0055	202530001
20	20254	202540001	OAXACA	SAN MATEO RÍO HONDO	SAN MATEO RÍO HONDO	0052	202540001
20	20255	202550001	OAXACA	SAN MATEO SINDIHUI	SAN MATEO SINDIHUI	0045, 005A	202550001
20	20256	202560001	OAXACA	SAN MATEO TLAPILTEPEC	SAN MATEO TLAPILTEPEC	0023	202560001
20	20257	202570001	OAXACA	SAN MELCHOR BETAZA	SAN MELCHOR BETAZA	0020	202570001
20	20258	202580001	OAXACA	SAN MIGUEL ACHIUTLA	SAN MIGUEL ACHIUTLA	0032, 0047	202580001
20	20259	202590001	OAXACA	SAN MIGUEL AHUEHUETITLÁN	SAN MIGUEL AHUEHUETITLÁN	0025, 003A, 0044, 0059, 0063	202590001



BIENESTAR

SECRETARÍA DE BIENESTAR

CLAVE DE ENTIDAD FEDERATIVA	CLAVE DE MUNICIPIO O ALCALDÍA	CLAVE DE LOCALIDAD	ENTIDAD FEDERATIVA	MUNICIPIO O ALCALDÍA	LOCALIDAD	AGEB	CLAVE DE LOCALIDAD ACTUAL (JUNIO 2021)
20	20280	202800001	OAXACA	SAN MIGUEL ALOÁPAM	SAN MIGUEL ALOÁPAM	0026	202500001
20	20281	202810001	OAXACA	SAN MIGUEL AMATITLÁN	SAN MIGUEL AMATITLÁN	0042	202610001
20	20282	202820001	OAXACA	SAN MIGUEL AMATLÁN	SAN MIGUEL AMATLÁN	0035	202620001
20	20283	202830001	OAXACA	SAN MIGUEL COATLÁN	SAN MIGUEL COATLÁN	0028	202630001
20	20284	202840001	OAXACA	SAN MIGUEL CHICAHUA	SAN MIGUEL CHICAHUA	0025	202640001
20	20285	202850001	OAXACA	SAN MIGUEL CHIMALAPA	SAN MIGUEL CHIMALAPA	0130, 0183	202650001
20	20286	202860001	OAXACA	SAN MIGUEL DEL PUERTO	SAN MIGUEL DEL PUERTO	0091	202660001
20	20287	202870001	OAXACA	SAN MIGUEL DEL RÍO	SAN MIGUEL DEL RÍO	0027	202670001
20	20288	202880001	OAXACA	SAN MIGUEL EJUTLA	SAN MIGUEL EJUTLA	0024	202680001
20	20289	202890001	OAXACA	SAN MIGUEL EL GRANDE	SAN MIGUEL EL GRANDE	0021, 0040, 0055, 006A, 0074, 0089, 0093	202690001
20	20270	202700001	OAXACA	SAN MIGUEL HUAUTLA	SAN MIGUEL HUAUTLA	0022	202700001
20	20271	202710001	OAXACA	SAN MIGUEL MIXTEPEC	SAN MIGUEL MIXTEPEC	002A	202710001
20	20272	202720001	OAXACA	SAN MIGUEL PANIXTLAHUACA	SAN MIGUEL PANIXTLAHUACA	0046, 0050, 0065, 007A, 0084	202720001
20	20273	202730001	OAXACA	SAN MIGUEL PERAS	SAN MIGUEL PERAS	0039	202730001
20	20274	202740001	OAXACA	SAN MIGUEL PIEDRAS	SAN MIGUEL PIEDRAS	0021	202740001
20	20275	202750001	OAXACA	SAN MIGUEL QUETZALTEPEC	SAN MIGUEL QUETZALTEPEC	0052, 0067	202750001
20	20276	202760001	OAXACA	SAN MIGUEL SANTA FLOR	SAN MIGUEL SANTA FLOR	0028	202760001
20	20277	202770001	OAXACA	VILLA SOLA DE VEGA	VILLA SOLA DE VEGA	017A, 0184, 0220, 0235	202770001
20	20278	202780001	OAXACA	SAN MIGUEL SOYALTEPEC	TEMASCAL	0105, 011A, 0124, 0143, 0158	202780001
20	20279	202790001	OAXACA	SAN MIGUEL SUCHIXTEPEC	SAN MIGUEL SUCHIXTEPEC	0028	202790001
20	20280	202800001	OAXACA	VILLA TALEA DE CASTRO	VILLA TALEA DE CASTRO	0048, 0052, 0087, 0071	202800001
20	20281	202810001	OAXACA	SAN MIGUEL TECOMATLÁN	SAN MIGUEL TECOMATLÁN	0026	202810001
20	20282	202820001	OAXACA	SAN MIGUEL TENANGO	SAN MIGUEL TENANGO	0076	202820001
20	20283	202830001	OAXACA	SAN MIGUEL TEQUIXTEPEC	SAN MIGUEL TEQUIXTEPEC	0035, 004A, 0054	202830001



BIENESTAR

SECRETARÍA DE BIENESTAR

CLAVE DE ENTIDAD FEDERATIVA	CLAVE DE MUNICIPIO O ALCALDÍA	CLAVE DE LOCALIDAD	ENTIDAD FEDERATIVA	MUNICIPIO O ALCALDÍA	LOCALIDAD	AGEB	CLAVE DE LOCALIDAD ACTUAL (JUNIO 2021)
20	20284	202840001	OAXACA	SAN MIGUEL TILQUIÁPAM	SAN MIGUEL TILQUIÁPAM	0032, 0047, 0051	202840001
20	20285	202850001	OAXACA	SAN MIGUEL TLACAMAMA	SAN MIGUEL TLACAMAMA	0044, 0059, 0063, 0078, 0082, 0097, 010A, 0114, 0129, 0133	202850001
20	20286	202860001	OAXACA	SAN MIGUEL TLACOTEPEC	SAN MIGUEL TLACOTEPEC	0022, 0037, 0041, 0056, 0060	202860001
20	20287	202870001	OAXACA	SAN MIGUEL TULANCINGO	SAN MIGUEL TULANCINGO	0034, 0049	202870001
20	20288	202880001	OAXACA	SAN MIGUEL YOTAO	SAN MIGUEL YOTAO	0027	202880001
20	20289	202890001	OAXACA	SAN NICOLÁS	SAN NICOLÁS	0024	202890001
20	20290	202900001	OAXACA	SAN NICOLÁS HIDALGO	SAN NICOLÁS HIDALGO	0025	202900001
20	20291	202910001	OAXACA	SAN PABLO COATLÁN	SAN PABLO COATLÁN	0058	202910001
20	20292	202920001	OAXACA	SAN PABLO CUATRO VENADOS	SAN PABLO CUATRO VENADOS	0034	202920001
20	20293	202930001	OAXACA	SAN PABLO ETLA	SAN PABLO ETLA	0031, 0048, 0050, 0065, 0120, 0135, 014A	202930001
20	20293	202930003	OAXACA	SAN PABLO ETLA	HACIENDA BLANCA	0084, 0099, 0101, 0116	202930003
20	20294	202940001	OAXACA	SAN PABLO HUITZO	SAN PABLO HUITZO	0058, 0062	202940001
20	20295	202950001	OAXACA	SAN PABLO HUIXTEPEC	SAN PABLO HUIXTEPEC	0040, 0055, 008A, 0074, 0089, 0093	202950001
20	20296	202960001	OAXACA	SAN PABLO MACUILTIANGUIS	SAN PABLO MACUILTIANGUIS	0048, 0052, 0067, 0071	202960001
20	20297	202970001	OAXACA	SAN PABLO TIJALTEPEC	SAN PABLO TIJALTEPEC	0030	202970001
20	20298	202980001	OAXACA	SAN PABLO VILLA DE MITLA	SAN PABLO VILLA DE MITLA	0061, 0076, 0080, 0095, 0108, 0112	202980001
20	20299	202990001	OAXACA	SAN PABLO YAGANIZA	SAN PABLO YAGANIZA	0020	202990001
20	20300	203000001	OAXACA	SAN PEDRO AMUZGOS	SAN PEDRO AMUZGOS	0042, 0057, 0061, 0078, 0080, 0095, 0108, 0112	203000001
20	20301	203010001	OAXACA	SAN PEDRO APÓSTOL	SAN PEDRO APÓSTOL	0035, 004A	203010001
20	20302	203020001	OAXACA	SAN PEDRO ATOYAC	SAN PEDRO ATOYAC	0028, 0032, 0047	203020001
20	20303	203030001	OAXACA	SAN PEDRO CAJONOS	SAN PEDRO CAJONOS	0025, 003A, 0044	203030001
20	20304	203040001	OAXACA	SAN PEDRO COXCALTEPEC CÁNTAROS	SAN PEDRO COXCALTEPEC CÁNTAROS	0022	203040001
20	20305	203050001	OAXACA	SAN PEDRO COMITANCILLO	SAN PEDRO COMITANCILLO	0034, 0049, 0053, 0068, 0072, 0087, 0081, 0104, 0119	203050001
20	20306	203060001	OAXACA	SAN PEDRO EL ALTO	SAN PEDRO EL ALTO	0031	203060001



BIENESTAR

SECRETARÍA DE BIENESTAR

CLAVE DE ENTIDAD FEDERATIVA	CLAVE DE MUNICIPIO O ALCALDÍA	CLAVE DE LOCALIDAD	ENTIDAD FEDERATIVA	MUNICIPIO O ALCALDÍA	LOCALIDAD	AGEB	CLAVE DE LOCALIDAD ACTUAL (JUNIO 2021)
20	20307	203070001	OAXACA	SAN PEDRO HUAMELULA	SAN PEDRO HUAMELULA	0113, 0128, 0132, 0166, 0170	203070001
20	20308	203080001	OAXACA	SAN PEDRO HUILOTEPEC	SAN PEDRO HUILOTEPEC	0021	203080001
20	20309	203090001	OAXACA	SAN PEDRO IXCATLÁN	SAN PEDRO IXCATLÁN	0033, 0048, 0052	203090001
20	20310	203100001	OAXACA	SAN PEDRO IXTLAHUACA	SAN PEDRO IXTLAHUACA	002A	203100001
20	20311	203110001	OAXACA	SAN PEDRO JALTEPETONGO	SAN PEDRO JALTEPETONGO	0031	203110001
20	20312	203120001	OAXACA	SAN PEDRO JICAYÁN	SAN PEDRO JICAYÁN	0039, 0058, 0082, 0077, 0081	203120001
20	20313	203130001	OAXACA	SAN PEDRO JOCOTIPAC	SAN PEDRO JOCOTIPAC	0021	203130001
20	20314	203140001	OAXACA	SAN PEDRO JUCHATENGO	SAN PEDRO JUCHATENGO	0033, 0048	203140001
20	20315	203150001	OAXACA	SAN PEDRO MÁRTIR	SAN PEDRO MÁRTIR	0026	203150001
20	20316	203160001	OAXACA	SAN PEDRO MÁRTIR QUIECHAPA	SAN PEDRO MÁRTIR QUIECHAPA	0038, 0042, 0057, 0061, 0076, 0080	203160001
20	20317	203170001	OAXACA	SAN PEDRO MÁRTIR YUCUXACO	SAN PEDRO MÁRTIR YUCUXACO	0020, 0035, 004A	203170001
20	20318	203180001	OAXACA	SAN PEDRO MIXTEPEC	SAN PEDRO MIXTEPEC DISTRITO 22	0278, 0475, 048A, 0545	203180001
20	20318	203180002	OAXACA	SAN PEDRO MIXTEPEC	BAJOS DE CHILA	0174, 0189, 0210, 0225, 055A, 0564	203180002
20	20318	203180009	OAXACA	SAN PEDRO MIXTEPEC	PUERTO ESCONDIDO	009A, 0102, 0117, 023A, 024A, 0259, 0263, 0297, 030A, 0314, 0329, 0333, 0348, 0367, 0371, 0386, 0390, 0418, 0422, 0437, 0441, 0458, 0460, 0494, 0507, 0511, 0526, 0530	203180009
20	20319	203190001	OAXACA	SAN PEDRO MIXTEPEC	SAN PEDRO MIXTEPEC DISTRITO 26	003A	203190001
20	20320	203200001	OAXACA	SAN PEDRO MOLINOS	SAN PEDRO MOLINOS	0026, 0030, 0045	203200001
20	20321	203210001	OAXACA	SAN PEDRO NOPALA	SAN PEDRO NOPALA	0023	203210001
20	20322	203220001	OAXACA	SAN PEDRO OCOPEATILLO	SAN PEDRO OCOPEATILLO	0020	203220001
20	20323	203230001	OAXACA	SAN PEDRO OCOTEPEC	SAN PEDRO OCOTEPEC	0032, 0047	203230001
20	20324	203240001	OAXACA	SAN PEDRO POCHUTLA	SAN PEDRO POCHUTLA	0059, 0133, 0152, 0167, 0171, 0186	203240001
20	20324	203240025	OAXACA	SAN PEDRO POCHUTLA	PUERTO ÁNGEL	0203, 0218	203240025





BIENESTAR

SECRETARÍA DE BIENESTAR

CLAVE DE ENTIDAD FEDERATIVA	CLAVE DE MUNICIPIO O ALCALDÍA	CLAVE DE LOCALIDAD	ENTIDAD FEDERATIVA	MUNICIPIO O ALCALDÍA	LOCALIDAD	AGEB	CLAVE DE LOCALIDAD ACTUAL (JUNIO 2021)
20	20326	203250001	OAXACA	SAN PEDRO QUIATONI	SAN PEDRO QUIATONI	0060, 0184, 0179	203250001
20	20325	203250039	OAXACA	SAN PEDRO QUIATONI	LA SOLEDAD SALINAS	0128, 0130, 0145, 015A, 0183, 0198	203250039
20	20326	203260001	OAXACA	SAN PEDRO SOCHIÁPAM	SAN PEDRO SOCHIÁPAM	0034	203260001
20	20327	203270001	OAXACA	SAN PEDRO TAPANATEPEC	SAN PEDRO TAPANATEPEC	0135, 0168, 0205, 0298, 0313	203270001
20	20328	203280001	OAXACA	SAN PEDRO TAVICHE	SAN PEDRO TAVICHE	0039, 0043, 0058, 0062	203280001
20	20329	203290001	OAXACA	SAN PEDRO TEOZACOALCO	SAN PEDRO TEOZACOALCO	0036	203290001
20	20330	203300001	OAXACA	SAN PEDRO TEUTILA	SAN PEDRO TEUTILA	0037	203300001
20	20331	203310001	OAXACA	SAN PEDRO TIDÁÁ	SAN PEDRO TIDÁÁ	0034, 0049	203310001
20	20332	203320001	OAXACA	SAN PEDRO TOPILTEPEC	SAN PEDRO TOPILTEPEC	0027, 0031	203320001
20	20333	203330001	OAXACA	SAN PEDRO TOTOLÁPAM	SAN PEDRO TOTOLÁPAM	0058, 0062	203330001
20	20334	203340001	OAXACA	VILLA DE TUTUTEPEC	VILLA DE TUTUTEPEC	0182, 0322	203340001
20	20334	203340024	OAXACA	VILLA DE TUTUTEPEC	LA LUZ	045A, 0464, 0479	203340024
20	20334	203340034	OAXACA	VILLA DE TUTUTEPEC	RÍO GRANDE O PIEDRA PARADA	0248, 0271, 0286, 0303, 038A, 0394, 0430, 0483, 0498, 0500, 0515, 0549, 0591	203340034
20	20334	203340038	OAXACA	VILLA DE TUTUTEPEC	SAN JOSÉ DEL PROGRESO	0407, 0411, 0504, 0657, 0661, 0676	203340038
20	20335	203350001	OAXACA	SAN PEDRO YANERI	SAN PEDRO YANERI	0029	203350001
20	20336	203360001	OAXACA	SAN PEDRO YÓLOX	SAN PEDRO YÓLOX	0030	203360001
20	20337	203370001	OAXACA	SAN PEDRO Y SAN PABLO AYUTLA	SAN PEDRO Y SAN PABLO AYUTLA	0042, 0057, 0061, 0078, 0080, 0095, 0108	203370001
20	20338	203380001	OAXACA	VILLA DE ETLA	VILLA DE ETLA	0054, 0069, 0073, 0088, 0092, 0105, 011A	203380001
20	20340	203400001	OAXACA	SAN PEDRO Y SAN PABLO TEQUIXTEPEC	SAN PEDRO Y SAN PABLO TEQUIXTEPEC	0067	203400001
20	20341	203410001	OAXACA	SAN PEDRO YUCUNAMA	SAN PEDRO YUCUNAMA	0026, 0030, 0045	203410001
20	20342	203420001	OAXACA	SAN RAYMUNDO JALPAN	SAN RAYMUNDO JALPAN	0023	203420001
20	20343	203430001	OAXACA	SAN SEBASTIÁN ABASOLO	SAN SEBASTIÁN ABASOLO	0020	203430001
20	20344	203440001	OAXACA	SAN SEBASTIÁN COATLÁN	SAN SEBASTIÁN COATLÁN	0047	203440001
20	20345	203450001	OAXACA	SAN SEBASTIÁN IXCAPA	SAN SEBASTIÁN IXCAPA	003A, 0044, 0059, 0063, 0078, 0082	203450001



BIENESTAR

SECRETARÍA DE BIENESTAR

CLAVE DE ENTIDAD FEDERATIVA	CLAVE DE MUNICIPIO O ALCALDÍA	CLAVE DE LOCALIDAD	ENTIDAD FEDERATIVA	MUNICIPIO O ALCALDÍA	LOCALIDAD	AGEB	CLAVE DE LOCALIDAD ACTUAL (JUNIO 2021)
20	20348	203480001	OAXACA	SAN SEBASTIÁN NICANANDUTA	SAN SEBASTIÁN NICANANDUTA	0037, 0041, 0056	203480001
20	20347	203470001	OAXACA	SAN SEBASTIÁN RÍO HONDO	SAN SEBASTIÁN RÍO HONDO	0034	203470001
20	20348	203480001	OAXACA	SAN SEBASTIÁN TECOMAXTLAHUACA	SAN SEBASTIÁN TECOMAXTLAHUACA	0065, 0099, 0101, 0116, 0120	203480001
20	20349	203490001	OAXACA	SAN SEBASTIÁN TEITIPAC	SAN SEBASTIÁN TEITIPAC	0024, 0039, 0043	203490001
20	20350	203500001	OAXACA	SAN SEBASTIÁN TUTLA	SAN SEBASTIÁN TUTLA	0025	203500001
20	20350	203500002	OAXACA	SAN SEBASTIÁN TUTLA	EL ROSARIO	0058, 0063, 0082, 0097, 010A, 0114, 0128	203500002
20	20351	203510001	OAXACA	SAN SIMÓN ALMOLONGAS	SAN SIMÓN ALMOLONGAS	0037, 0041, 0056	203510001
20	20352	203520001	OAXACA	SAN SIMÓN ZAHUATLÁN	SAN SIMÓN ZAHUATLÁN	002A	203520001
20	20353	203530001	OAXACA	SANTA ANA	SANTA ANA	0027, 0031, 0046, 0050	203530001
20	20354	203540001	OAXACA	SANTA ANA ATEIXTLAHUACA	SANTA ANA ATEIXTLAHUACA	0024	203540001
20	20355	203550001	OAXACA	SANTA ANA CUAUHTÉMOC	SANTA ANA CUAUHTÉMOC	0021	203550001
20	20356	203560001	OAXACA	SANTA ANA DEL VALLE	SANTA ANA DEL VALLE	0029, 0033, 0048, 0052, 0067, 0071, 0086, 0090, 0103, 0118	203560001
20	20357	203570001	OAXACA	SANTA ANA TAVELA	SANTA ANA TAVELA	0026, 0030, 0045, 005A	203570001
20	20358	203580001	OAXACA	SANTA ANA TLAPACOYAN	SANTA ANA TLAPACOYAN	0023, 0038	203580001
20	20359	203590001	OAXACA	SANTA ANA YARENI	SANTA ANA YARENI	0035, 004A, 0054, 0089	203590001
20	20360	203600001	OAXACA	SANTA ANA ZEGACHE	SANTA ANA ZEGACHE	0036, 0055, 006A, 0074, 0089, 0093, 0106, 0110, 0125, 013A, 0144, 0159, 0163, 0178, 0182	203600001
20	20361	203610001	OAXACA	SANTA CATALINA QUIERÍ	SANTA CATALINA QUIERÍ	0033	203610001
20	20362	203620001	OAXACA	SANTA CATARINA CUIXTLA	SANTA CATARINA CUIXTLA	0045, 005A	203620001
20	20363	203630001	OAXACA	SANTA CATARINA IXTEPEJÍ	SANTA CATARINA IXTEPEJÍ	0042, 0061, 0078	203630001
20	20364	203640001	OAXACA	SANTA CATARINA JUQUILA	SANTA CATARINA JUQUILA	0143, 0158, 0182	203640001
20	20365	203650001	OAXACA	SANTA CATARINA LACHATAO	SANTA CATARINA LACHATAO	0047, 0051	203650001
20	20366	203660001	OAXACA	SANTA CATARINA LOXICHA	SANTA CATARINA LOXICHA	0044, 0083	203660001
20	20367	203670001	OAXACA	SANTA CATARINA MECHOACÁN	SANTA CATARINA MECHOACÁN	0037, 0041, 0056, 0060	203670001



BIENESTAR

SECRETARÍA DE BIENESTAR

CLAVE DE ENTIDAD FEDERATIVA	CLAVE DE MUNICIPIO O ALCALDÍA	CLAVE DE LOCALIDAD	ENTIDAD FEDERATIVA	MUNICIPIO O ALCALDÍA	LOCALIDAD	AGEB	CLAVE DE LOCALIDAD ACTUAL (JUNIO 2021)
20	20368	203680001	OAXACA	SANTA CATARINA MINAS	SANTA CATARINA MINAS	0049, 0053, 0068, 0072	203680001
20	20369	203690001	OAXACA	SANTA CATARINA QUIANÉ	SANTA CATARINA QUIANÉ	0027	203690001
20	20370	203700001	OAXACA	SANTA CATARINA TAYATA	SANTA CATARINA TAYATA	0028	203700001
20	20371	203710001	OAXACA	SANTA CATARINA TICUÁ	SANTA CATARINA TICUÁ	0025, 003A, 0044	203710001
20	20372	203720001	OAXACA	SANTA CATARINA YOSNOTÚ	SANTA CATARINA YOSNOTÚ	0022	203720001
20	20373	203730001	OAXACA	SANTA CATARINA ZAPOQUILA	SANTA CATARINA ZAPOQUILA	0034	203730001
20	20374	203740001	OAXACA	SANTA CRUZ ACATEPEC	SANTA CRUZ ACATEPEC	0027	203740001
20	20375	203750001	OAXACA	SANTA CRUZ AMILPAS	SANTA CRUZ AMILPAS	0024, 0043, 0058, 0082, 0077, 0081, 0096, 0109	203750001
20	20376	203760001	OAXACA	SANTA CRUZ DE BRAVO	SANTA CRUZ DE BRAVO	0021, 0036, 0040, 0055	203760001
20	20377	203770001	OAXACA	SANTA CRUZ ITUNDUJIA	SANTA CRUZ ITUNDUJIA	0090, 0103, 0118	203770001
20	20378	203780001	OAXACA	SANTA CRUZ MIXTEPEC	SANTA CRUZ MIXTEPEC	0026	203780001
20	20379	203790001	OAXACA	SANTA CRUZ NUNDACO	SANTA CRUZ NUNDACO	0023, 0038, 0042, 0057	203790001
20	20380	203800001	OAXACA	SANTA CRUZ PAPALUTLA	SANTA CRUZ PAPALUTLA	0024, 0039, 0043	203800001
20	20381	203810001	OAXACA	SANTA CRUZ TACACHE DE MINA	SANTA CRUZ TACACHE DE MINA	0036, 0055	203810001
20	20382	203820001	OAXACA	SANTA CRUZ TACAHA	SANTA CRUZ TACAHA	0029, 0033	203820001
20	20383	203830001	OAXACA	SANTA CRUZ TAYATA	SANTA CRUZ TAYATA	0026	203830001
20	20384	203840001	OAXACA	SANTA CRUZ XITLA	SANTA CRUZ XITLA	0042, 0057, 0061	203840001
20	20385	203850001	OAXACA	SANTA CRUZ XOXOCOTLÁN	SANTA CRUZ XOXOCOTLÁN	0035, 0088, 0124, 0138, 0143, 0158, 0162, 0177, 0181, 0186, 0209, 0213, 0228, 0232, 0247, 0251, 0266, 0270, 0285, 0302, 0317, 0321, 0336, 0340, 0355, 036A, 0374, 0389, 0393, 0406, 0410, 043A, 0444, 0459, 0463, 0478, 0482, 0497, 050A, 0514, 0529, 0533, 0548, 0552, 0567, 0571, 0586, 0590, 0603, 0618, 0622, 0637, 0641, 0656, 0660	203850001
20	20385	203850009	OAXACA	SANTA CRUZ XOXOCOTLÁN	SAN JUAN BAUTISTA LA RAYA	0675	203850009
20	20385	203850070	OAXACA	SANTA CRUZ XOXOCOTLÁN	JARDINES DEL SUR [FRACCIONAMIENTO]	0016	203850070



BIENESTAR

SECRETARÍA DE BIENESTAR

CLAVE DE ENTIDAD FEDERATIVA	CLAVE DE MUNICIPIO O ALCALDÍA	CLAVE DE LOCALIDAD	ENTIDAD FEDERATIVA	MUNICIPIO O ALCALDÍA	LOCALIDAD	AGEB	CLAVE DE LOCALIDAD ACTUAL (JUNIO 2021)
20	20386	203860001	OAXACA	SANTA CRUZ ZENZONTEPEC	SANTA CRUZ ZENZONTEPEC	0070	203860001
20	20387	203870001	OAXACA	SANTA GERTRUDIS	SANTA GERTRUDIS	003A, 0044	203870001
20	20388	203880001	OAXACA	SANTA INÉS DEL MONTE	SANTA INÉS DEL MONTE	0022	203880001
20	20389	203890001	OAXACA	SANTA INÉS YATZECHÉ	SANTA INÉS YATZECHÉ	002A, 0034	203890001
20	20390	203900001	OAXACA	SANTA LUCÍA DEL CAMINO	SANTA LUCÍA DEL CAMINO	004A, 005A, 0073, 0088, 0092, 0105, 011A, 0124, 0143, 0158, 0177, 0181, 0196, 0228, 0232, 0247, 0251, 0266	203900001
20	20390	203900003	OAXACA	SANTA LUCÍA DEL CAMINO	SAN FRANCISCO TUTLA	0200, 0213	203900003
20	20391	203910001	OAXACA	SANTA LUCÍA MIAHUATLÁN	SANTA LUCÍA MIAHUATLÁN	0028	203910001
20	20392	203920001	OAXACA	SANTA LUCÍA MONTEVERDE	SANTA LUCÍA MONTEVERDE	003A, 0044, 0059, 0063	203920001
20	20393	203930001	OAXACA	SANTA LUCÍA OCOTLÁN	SANTA LUCÍA OCOTLÁN	0022, 0037	203930001
20	20394	203940001	OAXACA	SANTA MARÍA ALOTEPEC	SANTA MARÍA ALOTEPEC	0049	203940001
20	20395	203950001	OAXACA	SANTA MARÍA APAZCO	SANTA MARÍA APAZCO	0027	203950001
20	20396	203960001	OAXACA	SANTA MARÍA LA ASUNCIÓN	SANTA MARÍA LA ASUNCIÓN	0024, 0039, 0043	203960001
20	20397	203970001	OAXACA	HEROICA CIUDAD DE TLAXIACO	HEROICA CIUDAD DE TLAXIACO	0108, 0110, 0125, 013A, 0144, 0158, 0163, 0178, 0182, 0197, 020A, 0214, 0229	203970001
20	20398	203980001	OAXACA	AYOQUEZCO DE ALDAMA	AYOQUEZCO DE ALDAMA	0048, 0052	203980001
20	20399	203990001	OAXACA	SANTA MARÍA ATZOMPA	SANTA MARÍA ATZOMPA	0045, 005A, 0064, 0083, 0088, 0100, 0115, 012A, 0134, 0149, 0153, 0158, 0172, 0187, 0191, 0204, 0218	203990001
20	20400	204000001	OAXACA	SANTA MARÍA CAMOTLÁN	SANTA MARÍA CAMOTLÁN	0033, 0048, 0052, 0067, 0071	204000001
20	20401	204010001	OAXACA	SANTA MARÍA COLOTEPEC	SANTA MARÍA COLOTEPEC	0064, 0078, 0083	204010001
20	20401	204010050	OAXACA	SANTA MARÍA COLOTEPEC	BRISAS DE ZICATELA	0238, 0276, 0280, 0295, 0308, 0312, 0327, 0331, 0346, 0350, 0365, 037A, 0399	204010050
20	20402	204020001	OAXACA	SANTA MARÍA CORTIJO	SANTA MARÍA CORTIJO	0038, 0042, 0057, 0061, 0076, 0080, 0095	204020001
20	20403	204030001	OAXACA	SANTA MARÍA COYOTEPEC	SANTA MARÍA COYOTEPEC	0035, 004A, 0054	204030001
20	20404	204040001	OAXACA	SANTA MARÍA CHACHOÁPAM	SANTA MARÍA CHACHOÁPAM	0028	204040001
20	20405	204050001	OAXACA	VILLA DE CHILAPA DE DÍAZ	VILLA DE CHILAPA DE DÍAZ	0044, 0059, 0063, 0078, 0082, 0097	204050001



BIENESTAR

SECRETARÍA DE BIENESTAR

CLAVE DE ENTIDAD FEDERATIVA	CLAVE DE MUNICIPIO O ALCALDÍA	CLAVE DE LOCALIDAD	ENTIDAD FEDERATIVA	MUNICIPIO O ALCALDÍA	LOCALIDAD	AGEB	CLAVE DE LOCALIDAD ACTUAL (JUNIO 2021)
20	20406	204060001	OAXACA	SANTA MARÍA CHILCHOTLA	SANTA MARÍA CHILCHOTLA	008A	204060001
20	20407	204070001	OAXACA	SANTA MARÍA CHIMALAPA	SANTA MARÍA CHIMALAPA	041A	204070001
20	20408	204080001	OAXACA	SANTA MARÍA DEL ROSARIO	SANTA MARÍA DEL ROSARIO	0027	204080001
20	20409	204090001	OAXACA	SANTA MARÍA DEL TULE	SANTA MARÍA DEL TULE	0039, 0043, 0058, 0062, 0077	204090001
20	20410	204100001	OAXACA	SANTA MARÍA ECATEPEC	SANTA MARÍA ECATEPEC	0062	204100001
20	20411	204110001	OAXACA	SANTA MARÍA GUELACÉ	SANTA MARÍA GUELACÉ	0022, 0037	204110001
20	20412	204120001	OAXACA	SANTA MARÍA GUIENAGATI	SANTA MARÍA GUIENAGATI	0068	204120001
20	20413	204130001	OAXACA	SANTA MARÍA HUATULCO	SANTA MARÍA HUATULCO	021A, 022A, 0370, 0385, 039A, 0421, 0436, 0455, 046A, 0474	204130001
20	20413	204130078	OAXACA	SANTA MARÍA HUATULCO	CRUCECITA	0173, 0262, 0313, 0366	204130078
20	20413	204130135	OAXACA	SANTA MARÍA HUATULCO	SECTOR H TRES	0402, 0489	204130135
20	20414	204140001	OAXACA	SANTA MARÍA HUAZOLOTITLÁN	SANTA MARÍA HUAZOLOTITLÁN	0082, 0077, 0113, 0128, 0132, 0147	204140001
20	20415	204150001	OAXACA	SANTA MARÍA IPALAPA	SANTA MARÍA IPALAPA	0036, 0040, 0055, 006A	204150001
20	20416	204160001	OAXACA	SANTA MARÍA IXCATLÁN	SANTA MARÍA IXCATLÁN	0033	204160001
20	20417	204170001	OAXACA	SANTA MARÍA JACATEPEC	SANTA MARÍA JACATEPEC	005A	204170001
20	20418	204180001	OAXACA	SANTA MARÍA JALAPA DEL MARQUÉS	SANTA MARÍA JALAPA DEL MARQUÉS	0108, 0112, 0146, 0150	204180001
20	20419	204190001	OAXACA	SANTA MARÍA JALTIANGUIS	SANTA MARÍA JALTIANGUIS	004A, 0054, 0069, 0073	204190001
20	20420	204200001	OAXACA	SANTA MARÍA LACHIXÍO	SANTA MARÍA LACHIXÍO	0036, 0040	204200001
20	20421	204210001	OAXACA	SANTA MARÍA MIXTEQUILLA	SANTA MARÍA MIXTEQUILLA	0048	204210001
20	20422	204220001	OAXACA	SANTA MARÍA NATIVITAS	SANTA MARÍA NATIVITAS	0026	204220001
20	20423	204230001	OAXACA	SANTA MARÍA NDUAYACO	SANTA MARÍA NDUAYACO	0023	204230001
20	20424	204240001	OAXACA	SANTA MARÍA OZOLOTEPEC	SANTA MARÍA OZOLOTEPEC	0035	204240001
20	20425	204250001	OAXACA	SANTA MARÍA PÁPALO	SANTA MARÍA PÁPALO	0032, 0047, 0051, 0066, 0070	204250001
20	20426	204260001	OAXACA	SANTA MARÍA PEÑOLES	SANTA MARÍA PEÑOLES	0059	204260001
20	20427	204270001	OAXACA	SANTA MARÍA PETAPA	SANTA MARÍA PETAPA	0037, 0041, 0130	204270001



BIENESTAR

SECRETARÍA DE BIENESTAR

CLAVE DE ENTIDAD FEDERATIVA	CLAVE DE MUNICIPIO O ALCALDÍA	CLAVE DE LOCALIDAD	ENTIDAD FEDERATIVA	MUNICIPIO O ALCALDÍA	LOCALIDAD	AGEB	CLAVE DE LOCALIDAD ACTUAL (JUNIO 2021)
20	20427	204270010	OAXACA	SANTA MARÍA PETAPA	RINCÓN VIEJO	0094, 0107, 0126	204270010
20	20428	204280001	OAXACA	SANTA MARÍA QUIEGOLANI	SANTA MARÍA QUIEGOLANI	0034, 0053, 0086	204280001
20	20429	204290001	OAXACA	SANTA MARÍA SOLA	SANTA MARÍA SOLA	0027, 0031, 0046	204290001
20	20430	204300001	OAXACA	SANTA MARÍA TATALTEPEC	SANTA MARÍA TATALTEPEC	0028	204300001
20	20431	204310001	OAXACA	SANTA MARÍA TECOMAVACA	SANTA MARÍA TECOMAVACA	0076, 0082	204310001
20	20432	204320001	OAXACA	SANTA MARÍA TEMAXCALAPA	SANTA MARÍA TEMAXCALAPA	0022	204320001
20	20433	204330001	OAXACA	SANTA MARÍA TEMAXCALTEPEC	SANTA MARÍA TEMAXCALTEPEC	002A	204330001
20	20434	204340001	OAXACA	SANTA MARÍA TEOPOXCO	SANTA MARÍA TEOPOXCO	0031	204340001
20	20435	204350001	OAXACA	SANTA MARÍA TEPANTLALI	SANTA MARÍA TEPANTLALI	0024, 0039	204350001
20	20436	204360001	OAXACA	SANTA MARÍA TEXCATITLÁN	SANTA MARÍA TEXCATITLÁN	0021	204360001
20	20437	204370001	OAXACA	SANTA MARÍA TLAHUITOLTEPEC	SANTA MARÍA TLAHUITOLTEPEC	0033, 0048, 0052, 0067, 0071, 0086	204370001
20	20438	204380001	OAXACA	SANTA MARÍA TLALIXTAC	SANTA MARÍA TLALIXTAC	0028, 0030, 0045, 005A, 0064, 0079	204380001
20	20439	204390001	OAXACA	SANTA MARÍA TONAMECA	SANTA MARÍA TONAMECA	0076, 0080	204390001
20	20440	204400001	OAXACA	SANTA MARÍA TOTOLAPILLA	SANTA MARÍA TOTOLAPILLA	0043	204400001
20	20441	204410001	OAXACA	SANTA MARÍA XADANI	SANTA MARÍA XADANI	0036, 0040, 0055, 006A, 0074, 0089, 0093, 0106, 0110, 0125, 013A, 0144, 0159, 0163, 0178	204410001
20	20442	204420001	OAXACA	SANTA MARÍA YALINA	SANTA MARÍA YALINA	0029	204420001
20	20443	204430001	OAXACA	SANTA MARÍA YAVESÍA	SANTA MARÍA YAVESÍA	0026	204430001
20	20444	204440001	OAXACA	SANTA MARÍA YOLOTEPEC	SANTA MARÍA YOLOTEPEC	0023	204440001
20	20445	204450001	OAXACA	SANTA MARÍA YOSOYÚA	SANTA MARÍA YOSOYÚA	0020	204450001
20	20446	204460001	OAXACA	SANTA MARÍA YUCUHITI	SANTA MARÍA YUCUHITI	0032	204460001
20	20447	204470001	OAXACA	SANTA MARÍA ZACATEPEC	SANTA MARÍA ZACATEPEC	0097, 010A, 0114, 0129, 0133, 0146	204470001
20	20448	204480001	OAXACA	SANTA MARÍA ZANIZA	SANTA MARÍA ZANIZA	0037	204480001
20	20449	204490001	OAXACA	SANTA MARÍA ZOQUITLÁN	SANTA MARÍA ZOQUITLÁN	0072, 0087	204490001



BIENESTAR

SECRETARÍA DE BIENESTAR

CLAVE DE ENTIDAD FEDERATIVA	CLAVE DE MUNICIPIO O ALCALDÍA	CLAVE DE LOCALIDAD	ENTIDAD FEDERATIVA	MUNICIPIO O ALCALDÍA	LOCALIDAD	AGEB	CLAVE DE LOCALIDAD ACTUAL (JUNIO 2021)
20	20450	204500001	OAXACA	SANTIAGO AMOLTEPEC	SANTIAGO AMOLTEPEC	0035	204500001
20	20451	204510001	OAXACA	SANTIAGO APOALA	SANTIAGO APOALA	0032	204510001
20	20452	204520001	OAXACA	SANTIAGO APÓSTOL	SANTIAGO APÓSTOL	003A, 004A, 005B	204520001
20	20453	204530001	OAXACA	SANTIAGO ASTATA	SANTIAGO ASTATA	0037, 0056, 0060	204530001
20	20454	204540001	OAXACA	SANTIAGO ATITLÁN	SANTIAGO ATITLÁN	002A	204540001
20	20455	204550001	OAXACA	SANTIAGO AYUQUILILLA	SANTIAGO AYUQUILILLA	0031	204550001
20	20456	204560001	OAXACA	SANTIAGO CACALOXTEPEC	SANTIAGO CACALOXTEPEC	0024	204560001
20	20457	204570001	OAXACA	SANTIAGO CAMOTLÁN	SANTIAGO CAMOTLÁN	0040	204570001
20	20458	204580001	OAXACA	SANTIAGO COMALTEPEC	SANTIAGO COMALTEPEC	0052, 0067, 0071, 0086, 0090, 0103, 0118	204580001
20	20459	204590001	OAXACA	VILLA DE SANTIAGO CHAZUMBA	VILLA DE SANTIAGO CHAZUMBA	0115, 0148	204590001
20	20460	204600001	OAXACA	SANTIAGO CHOÁPAM	SANTIAGO CHOÁPAM	0050	204600001
20	20461	204610001	OAXACA	SANTIAGO DEL RÍO	SANTIAGO DEL RÍO	0024	204610001
20	20463	204630001	OAXACA	SANTIAGO HUAUCLILLA	SANTIAGO HUAUCLILLA	0048, 0052	204630001
20	20464	204640001	OAXACA	SANTIAGO IHUITLÁN PLUMAS	SANTIAGO IHUITLÁN PLUMAS	0045	204640001
20	20465	204650001	OAXACA	SANTIAGO IXCUINTEPEC	SANTIAGO IXCUINTEPEC	0038	204650001
20	20466	204660001	OAXACA	SANTIAGO IXTAYUTLA	SANTIAGO IXTAYUTLA	0088	204660001
20	20467	204670001	OAXACA	SANTIAGO JAMILTEPEC	SANTIAGO JAMILTEPEC	0155, 016A, 0174, 0169, 0193, 0206, 0210, 0259, 0263	204670001
20	20468	204680019	OAXACA	SANTIAGO JOCOTEPEC	MONTE NEGRO	0129, 0133, 0148	204680019
20	20469	204690001	OAXACA	SANTIAGO JUXTLAHUACA	SANTIAGO JUXTLAHUACA	0111, 0145, 015A, 0164, 0178, 0183, 0199, 0200, 0215	204690001
20	20470	204700001	OAXACA	SANTIAGO LACHIGUIRI	SANTIAGO LACHIGUIRI	0080	204700001
20	20471	204710001	OAXACA	SANTIAGO LALOPA	SANTIAGO LALOPA	0035, 004A, 0054, 0069	204710001
20	20473	204730001	OAXACA	SANTIAGO LAXOPA	SANTIAGO LAXOPA	0044, 0059, 0063, 0078	204730001
20	20474	204740001	OAXACA	SANTIAGO LLANO GRANDE	SANTIAGO LLANO GRANDE	0022, 0037, 0041, 0056, 0060, 0075, 008A	204740001
20	20475	204750001	OAXACA	SANTIAGO MATATLÁN	SANTIAGO MATATLÁN	0034, 0068, 0119, 0123, 0138, 0157, 0161, 0180, 0195	204750001



BIENESTAR

SECRETARÍA DE BIENESTAR

CLAVE DE ENTIDAD FEDERATIVA	CLAVE DE MUNICIPIO O ALCALDÍA	CLAVE DE LOCALIDAD	ENTIDAD FEDERATIVA	MUNICIPIO O ALCALDÍA	LOCALIDAD	AGEB	CLAVE DE LOCALIDAD ACTUAL (JUNIO 2021)
20	20475	204750005	OAXACA	SANTIAGO MATATLÁN	SAN PABLO GUILÁ	0087, 0091, 0104, 0142, 0176, 0208	204750005
20	20476	204760001	OAXACA	SANTIAGO MILTEPEC	SANTIAGO MILTEPEC	0027	204760001
20	20477	204770001	OAXACA	SANTIAGO MINAS	SANTIAGO MINAS	0039, 0043, 0058	204770001
20	20478	204780001	OAXACA	SANTIAGO NACALTEPEC	SANTIAGO NACALTEPEC	0055, 008A, 0074	204780001
20	20479	204790001	OAXACA	SANTIAGO NEJAPILLA	SANTIAGO NEJAPILLA	0029, 0033, 0048	204790001
20	20480	204800001	OAXACA	SANTIAGO NUNDICHE	SANTIAGO NUNDICHE	002A, 0034	204800001
20	20481	204810001	OAXACA	SANTIAGO NUYOÓ	SANTIAGO NUYOÓ	0027, 0031, 0046	204810001
20	20482	204820001	OAXACA	SANTIAGO PINOTEPA NACIONAL	SANTIAGO PINOTEPA NACIONAL	0202, 0217, 0221, 0236, 0240, 026A, 0274, 0289, 0306, 0325, 033A, 0448, 0452, 0467, 0471, 0518, 0537, 0541, 0556, 0560, 0575, 058A, 0594, 0607, 0611, 0626, 0630, 0645, 065A, 0664, 0679, 0683, 0698, 0700, 0715, 072A, 0734, 0753, 0768, 0772, 0787, 0791, 0804, 0819, 0823, 0838, 0842, 0857, 0861	204820001
20	20482	204820007	OAXACA	SANTIAGO PINOTEPA NACIONAL	EL CIRUELO	0490, 0503, 0522, 0749	204820007
20	20483	204830001	OAXACA	SANTIAGO SUCHILQUITONGO	SANTIAGO SUCHILQUITONGO	0036, 0040, 0055, 006A, 0074, 0089, 0093, 0106	204830001
20	20484	204840001	OAXACA	SANTIAGO TAMAZOLA	SANTIAGO TAMAZOLA	0033, 0052, 0067, 0071	204840001
20	20485	204850001	OAXACA	SANTIAGO TAPEXTLA	SANTIAGO TAPEXTLA	0030, 0045, 005A, 0054	204850001
20	20486	204860001	OAXACA	VILLA TEJUPAM DE LA UNIÓN	VILLA TEJUPAM DE LA UNIÓN	0038, 0057	204860001
20	20487	204870001	OAXACA	SANTIAGO TENANGO	SANTIAGO TENANGO	0035	204870001
20	20488	204880001	OAXACA	SANTIAGO TEPETLAPA	SANTIAGO TEPETLAPA	0028	204880001
20	20489	204890001	OAXACA	SANTIAGO TETEPEC	SANTIAGO TETEPEC	0044	204890001
20	20490	204900001	OAXACA	SANTIAGO TEXCALCINGO	SANTIAGO TEXCALCINGO	0026	204900001
20	20491	204910001	OAXACA	SANTIAGO TEXTITLÁN	SANTIAGO TEXTITLÁN	0061	204910001
20	20492	204920001	OAXACA	SANTIAGO TILANTONGO	SANTIAGO TILANTONGO	0020	204920001
20	20493	204930001	OAXACA	SANTIAGO TILLO	SANTIAGO TILLO	0028	204930001
20	20494	204940001	OAXACA	SANTIAGO TLAZOYALTEPEC	SANTIAGO TLAZOYALTEPEC	003A	204940001
20	20485	204850001	OAXACA	SANTIAGO XANICA	SANTIAGO XANICA	0022	204850001





BIENESTAR

SECRETARÍA DE BIENESTAR

CLAVE DE ENTIDAD FEDERATIVA	CLAVE DE MUNICIPIO O ALCALDÍA	CLAVE DE LOCALIDAD	ENTIDAD FEDERATIVA	MUNICIPIO O ALCALDÍA	LOCALIDAD	AGEB	CLAVE DE LOCALIDAD ACTUAL (JUNIO 2021)
20	20496	204960001	OAXACA	SANTIAGO XIACUÍ	SANTIAGO XIACUÍ	002A, 0034	204960001
20	20497	204970001	OAXACA	SANTIAGO YAITEPEC	SANTIAGO YAITEPEC	0027	204970001
20	20498	204980001	OAXACA	SANTIAGO YAVEO	SANTIAGO YAVEO	0151, 0166	204980001
20	20499	204990001	OAXACA	SANTIAGO YOLOMÉCATL	SANTIAGO YOLOMÉCATL	0021, 0036, 0040, 0055, 006A, 0074	204990001
20	20500	205000001	OAXACA	SANTIAGO YOSONDÚA	SANTIAGO YOSONDÚA	0058, 0062, 0077, 0109	205000001
20	20501	205010001	OAXACA	SANTIAGO YUCUYACHI	SANTIAGO YUCUYACHI	0021, 0036, 0040, 0055	205010001
20	20502	205020001	OAXACA	SANTIAGO ZACATEPEC	SANTIAGO ZACATEPEC	0029, 0033	205020001
20	20503	205030001	OAXACA	SANTIAGO ZOOCHILA	SANTIAGO ZOOCHILA	0026	205030001
20	20504	205040001	OAXACA	NUEVO ZOQUIÁPAM	NUEVO ZOQUIÁPAM	0038, 0042, 0057, 0061, 0076	205040001
20	20505	205050001	OAXACA	SANTO DOMINGO INGENIO	SANTO DOMINGO INGENIO	0073	205050001
20	20506	205060001	OAXACA	SANTO DOMINGO ALBARRADAS	SANTO DOMINGO ALBARRADAS	0032	205060001
20	20507	205070001	OAXACA	SANTO DOMINGO ARMENTA	SANTO DOMINGO ARMENTA	003A, 0044, 0059	205070001
20	20509	205090001	OAXACA	SANTO DOMINGO DE MORELOS	SANTO DOMINGO DE MORELOS	0034, 0053	205090001
20	20510	205100001	OAXACA	SANTO DOMINGO IXCATLÁN	SANTO DOMINGO IXCATLÁN	0020	205100001
20	20511	205110001	OAXACA	SANTO DOMINGO NUXÁA	SANTO DOMINGO NUXÁA	0047	205110001
20	20512	205120001	OAXACA	SANTO DOMINGO OZOLOTEPEC	SANTO DOMINGO OZOLOTEPEC	003A	205120001
20	20513	205130001	OAXACA	SANTO DOMINGO PETAPA	SANTO DOMINGO PETAPA	0075, 0084, 0107, 0111	205130001
20	20514	205140001	OAXACA	SANTO DOMINGO ROAYAGA	SANTO DOMINGO ROAYAGA	002A	205140001
20	20515	205150001	OAXACA	SANTO DOMINGO TEHUANTEPEC	SANTO DOMINGO TEHUANTEPEC	021A, 0224, 0243, 0258, 0296, 0370, 0385, 0440, 0455, 046A, 0474, 0493, 0506, 0510, 0525, 0544, 0559, 0583, 0578, 0582, 0597, 060A, 0614, 0629, 0648, 0667, 0671, 0686, 0690, 0722, 0737, 0741, 0756, 0760, 0775, 078A, 0794, 0811, 0826, 0864, 0879, 0883, 0898, 0900, 0915, 092A	205150001
20	20515	205150010	OAXACA	SANTO DOMINGO TEHUANTEPEC	MORRO DE MAZATÁN	0830, 0845, 085A	205150010
20	20515	205150042	OAXACA	SANTO DOMINGO TEHUANTEPEC	LA NORIA	0703, 0718	205150042



BIENESTAR

SECRETARÍA DE BIENESTAR

CLAVE DE ENTIDAD FEDERATIVA	CLAVE DE MUNICIPIO O ALCALDÍA	CLAVE DE LOCALIDAD	ENTIDAD FEDERATIVA	MUNICIPIO O ALCALDÍA	LOCALIDAD	AGEB	CLAVE DE LOCALIDAD ACTUAL (JUNIO 2021)
20	20516	205160001	OAXACA	SANTO DOMINGO TEOJOMULCO	SANTO DOMINGO TEOJOMULCO	0039, 0058, 0062	205160001
20	20517	205170001	OAXACA	SANTO DOMINGO TEPUXTEPEC	SANTO DOMINGO TEPUXTEPEC	0021, 0036, 0040	205170001
20	20518	205180001	OAXACA	SANTO DOMINGO TLATAYÁPAM	SANTO DOMINGO TLATAYÁPAM	0029	205180001
20	20519	205190001	OAXACA	SANTO DOMINGO TOMALTEPEC	SANTO DOMINGO TOMALTEPEC	0030, 0045, 005A	205190001
20	20520	205200001	OAXACA	SANTO DOMINGO TONALÁ	SANTO DOMINGO TONALÁ	0046, 007A, 0084, 0099	205200001
20	20521	205210001	OAXACA	SANTO DOMINGO TONALTEPEC	SANTO DOMINGO TONALTEPEC	0024, 0039, 0043	205210001
20	20522	205220001	OAXACA	SANTO DOMINGO XAGACÍA	SANTO DOMINGO XAGACÍA	0021	205220001
20	20523	205230001	OAXACA	SANTO DOMINGO YANHUITLÁN	SANTO DOMINGO YANHUITLÁN	0028, 0033	205230001
20	20524	205240001	OAXACA	SANTO DOMINGO YODOHINO	SANTO DOMINGO YODOHINO	0026	205240001
20	20525	205250001	OAXACA	SANTO DOMINGO ZANATEPEC	SANTO DOMINGO ZANATEPEC	0199, 0201, 0273, 0286, 0292, 0305, 0324, 0338	205250001
20	20526	205260001	OAXACA	SANTOS REYES NOPALA	SANTOS REYES NOPALA	0054, 0069, 0073, 0088, 0092, 0105	205260001
20	20527	205270001	OAXACA	SANTOS REYES PÁPALO	SANTOS REYES PÁPALO	0028	205270001
20	20528	205280001	OAXACA	SANTOS REYES TEPEJILLO	SANTOS REYES TEPEJILLO	0025, 003A, 0044, 0059, 0063, 0078	205280001
20	20529	205290001	OAXACA	SANTOS REYES YUCUNÁ	SANTOS REYES YUCUNÁ	0022	205290001
20	20530	205300001	OAXACA	SANTO TOMÁS JALIEZA	SANTO TOMÁS JALIEZA	0023, 0038, 0042, 0057, 0061, 0076, 0080, 0095	205300001
20	20531	205310001	OAXACA	SANTO TOMÁS MAZALTEPEC	SANTO TOMÁS MAZALTEPEC	0020, 0035, 004A	205310001
20	20532	205320001	OAXACA	SANTO TOMÁS OCOTEPEC	SANTO TOMÁS OCOTEPEC	0028	205320001
20	20533	205330001	OAXACA	SANTO TOMÁS TAMAZULAPAN	SANTO TOMÁS TAMAZULAPAN	003A, 0044, 0059	205330001
20	20534	205340001	OAXACA	SAN VICENTE COATLÁN	SAN VICENTE COATLÁN	0037, 0041, 0056, 0060, 0075	205340001
20	20535	205350001	OAXACA	SAN VICENTE LACHIXÍO	SAN VICENTE LACHIXÍO	002A	205350001
20	20536	205360001	OAXACA	SAN VICENTE NUÑÚ	SAN VICENTE NUÑÚ	0031, 0046	205360001
20	20537	205370001	OAXACA	SILACAYOÁPAM	SILACAYOÁPAM	001A, 0086, 0109, 0113, 0128	205370001
20	20538	205380001	OAXACA	SITIO DE XITLAPEHUA	SITIO DE XITLAPEHUA	0021	205380001
20	20539	205390001	OAXACA	SOLEDAD ETLA	SOLEDAD ETLA	0029, 0033, 0046, 0052, 0067, 0071	205390001



BIENESTAR

SECRETARÍA DE BIENESTAR

CLAVE DE ENTIDAD FEDERATIVA	CLAVE DE MUNICIPIO O ALCALDÍA	CLAVE DE LOCALIDAD	ENTIDAD FEDERATIVA	MUNICIPIO O ALCALDÍA	LOCALIDAD	AGEB	CLAVE DE LOCALIDAD ACTUAL (JUNIO 2021)
20	20540	205400001	OAXACA	VILLA DE TAMAZULÁPAM DEL PROGRESO	VILLA DE TAMAZULÁPAM DEL PROGRESO	0072, 0104, 0136	205400001
20	20541	205410001	OAXACA	TANETZE DE ZARAGOZA	TANETZE DE ZARAGOZA	0031, 0046	205410001
20	20542	205420001	OAXACA	TANICHE	TANICHE	0024	205420001
20	20543	205430001	OAXACA	TATALTEPEC DE VALDÉS	TATALTEPEC DE VALDÉS	006A	205430001
20	20543	205430005	OAXACA	TATALTEPEC DE VALDÉS	SANTA CRUZ TEPENIXTLAHUACA	0074, 0069	205430005
20	20544	205440001	OAXACA	TEOCOUILCO DE MARCOS PÉREZ	TEOCOUILCO DE MARCOS PÉREZ	0033	205440001
20	20545	205450001	OAXACA	TEOTITLÁN DE FLORES MAGÓN	TEOTITLÁN DE FLORES MAGÓN	005A, 0054, 0063, 0098, 0100, 0115, 012A, 0134	205450001
20	20546	205460001	OAXACA	TEOTITLÁN DEL VALLE	TEOTITLÁN DEL VALLE	0038, 0057, 0061, 0080, 0095, 0106, 0112, 0127, 0131, 0146, 0150	205460001
20	20547	205470001	OAXACA	TEOTONGO	TEOTONGO	0035, 004A	205470001
20	20548	205480001	OAXACA	TEPELMEME VILLA DE MORELOS	TEPELMEME VILLA DE MORELOS	009A, 0102, 0117	205480001
20	20549	205490001	OAXACA	HEROICA VILLA TEZOATLÁN DE SEGURA Y LUNA, CUNA DE LA INDEPENDENCIA DE OAXACA	HEROICA VILLA TEZOATLÁN DE SEGURA Y LUNA, CUNA DE LA INDEPENDENCIA DE OAXACA	0078, 0097, 010A	205490001
20	20550	205500001	OAXACA	SAN JERÓNIMO TLACOCCHAHUAYA	SAN JERÓNIMO TLACOCCHAHUAYA	0045, 005A, 0099	205500001
20	20550	205500002	OAXACA	SAN JERÓNIMO TLACOCCHAHUAYA	MACUILXÓCHITL DE ARTIGAS CARRANZA	0079, 0083, 0100, 0115	205500002
20	20551	205510001	OAXACA	TLACOLULA DE MATAMOROS	TLACOLULA DE MATAMOROS	0061, 0080, 0085, 0108, 0112, 0127, 0131, 0146, 0150, 0165, 017A, 0184, 0199, 0201, 0216, 0220, 0235, 024A	205510001
20	20551	205510037	OAXACA	TLACOLULA DE MATAMOROS	CIUDAD YAGUL (FRACCIONAMIENTO)	0254, 0269, 0273, 0288, 0292, 0305	205510037
20	20552	205520001	OAXACA	TLACOTEPEC PLUMAS	TLACOTEPEC PLUMAS	004A, 0054	205520001
20	20553	205530001	OAXACA	TLALIXTAC DE CABRERA	TLALIXTAC DE CABRERA	0051, 0066, 0070, 0085, 009A, 0102, 0117, 0121, 0135, 0140, 0189, 0193, 0206, 0210	205530001
20	20554	205540001	OAXACA	TOTONTEPEC VILLA DE MORELOS	TOTONTEPEC VILLA DE MORELOS	0114, 0129, 0133	205540001
20	20555	205550001	OAXACA	TRINIDAD ZAACHILA	TRINIDAD ZAACHILA	0022	205550001
20	20556	205560001	OAXACA	LA TRINIDAD VISTA HERMOSA	LA TRINIDAD VISTA HERMOSA	002A, 0034	205560001



BIENESTAR

SECRETARÍA DE BIENESTAR

CLAVE DE ENTIDAD FEDERATIVA	CLAVE DE MUNICIPIO O ALCALDÍA	CLAVE DE LOCALIDAD	ENTIDAD FEDERATIVA	MUNICIPIO O ALCALDÍA	LOCALIDAD	AGEB	CLAVE DE LOCALIDAD ACTUAL (JUNIO 2021)
20	20557	205570001	OAXACA	UNIÓN HIDALGO	UNIÓN HIDALGO	0012, 0027, 0031, 0046, 0060, 0099, 0101, 0116, 0120, 0135, 014A	205570001
20	20558	205580001	OAXACA	VALERIO TRUJANO	VALERIO TRUJANO	0024	205580001
20	20559	205590001	OAXACA	SAN JUAN BAUTISTA VALLE NACIONAL	SAN JUAN BAUTISTA VALLE NACIONAL	0106, 0159, 0163	205590001
20	20560	205600001	OAXACA	VILLA DÍAZ ORDAZ	VILLA DÍAZ ORDAZ	0075, 008A, 0094, 0107, 0111, 0125	205600001
20	20560	205600003	OAXACA	VILLA DÍAZ ORDAZ	SAN MIGUEL DEL VALLE	0130, 0145, 015A	205600003
20	20561	205610001	OAXACA	YAXE	YAXE	0034, 0049, 0053, 0068, 0072	205610001
20	20562	205620001	OAXACA	MAGDALENA YODOCONO DE PORFIRIO DÍAZ	MAGDALENA YODOCONO DE PORFIRIO DÍAZ	0027, 0031, 0046	205620001
20	20563	205630001	OAXACA	YOGANA	YOGANA	0039, 0043	205630001
20	20564	205640001	OAXACA	YUTANDUCHI DE GUERRERO	YUTANDUCHI DE GUERRERO	0040	205640001
20	20565	205650001	OAXACA	VILLA DE ZAACHILA	VILLA DE ZAACHILA	0052, 0067, 0071, 0066, 0090, 0175, 018A, 0194, 0245, 0296, 0315	205650001
20	20565	205650006	OAXACA	VILLA DE ZAACHILA	VICENTE GUERRERO	0116, 0122, 0137, 0141, 0156, 0160, 0207, 0211, 0226, 0230, 025A, 0264, 0279, 0283, 0300	205650006
20	20566	205660009	OAXACA	SAN MATEO YUCUTINDOO	SAN MATEO YUCUTINDOO	0084, 0079, 0083, 0088	205660009
20	20567	205670001	OAXACA	ZAPOTITLÁN LAGUNAS	ZAPOTITLÁN LAGUNAS	0042, 0057, 0061, 0076	205670001
20	20568	205680001	OAXACA	ZAPOTITLÁN PALMAS	ZAPOTITLÁN PALMAS	0035, 004A, 0054	205680001
20	20569	205690001	OAXACA	SANTA INÉS DE ZARAGOZA	SANTA INÉS DE ZARAGOZA	0028	205690001
20	20570	205700001	OAXACA	ZIMATLÁN DE ÁLVAREZ	ZIMATLÁN DE ÁLVAREZ	0122, 0137, 0141, 0156, 0160, 0175, 018A, 0194, 0207, 0211, 0230, 0245, 025A, 0264, 0315	205700001
21	21001	210010001	PUEBLA	ACAJETE	ACAJETE	0118, 018A, 0207, 0300, 0315, 032A, 0478	210010001
21	21001	210010004	PUEBLA	ACAJETE	LA MAGDALENA TETELA MORELOS	0122, 0141, 0416, 0423, 0599	210010004
21	21001	210010005	PUEBLA	ACAJETE	SAN AGUSTÍN TLAXCO	0353, 0438, 0442, 0565	210010005
21	21001	210010011	PUEBLA	ACAJETE	SAN JERÓNIMO OCOTITLÁN	0226, 0230, 0298, 0506, 0512	210010011
21	21001	210010015	PUEBLA	ACAJETE	SANTA ISABEL TEPETZALA	0014, 0028, 0033, 0048, 0052	210010015
21	21001	210010016	PUEBLA	ACAJETE	SANTA MARÍA NENETZINTLA	0264, 0368, 0457, 0461	210010016



BIENESTAR

SECRETARÍA DE BIENESTAR

CLAVE DE ENTIDAD FEDERATIVA	CLAVE DE MUNICIPIO O ALCALDÍA	CLAVE DE LOCALIDAD	ENTIDAD FEDERATIVA	MUNICIPIO O ALCALDÍA	LOCALIDAD	AGEB	CLAVE DE LOCALIDAD ACTUAL (JUNIO 2021)
21	21001	210010017	PUEBLA	ACAJETE	SAN JUAN TEPULCO	0349, 0531, 0546, 0550	210010017
21	21001	210010024	PUEBLA	ACAJETE	APANGO DE ZARAGOZA	0620, 0635	210010024
21	21001	210010033	PUEBLA	ACAJETE	TLACAMILCO	0601, 0616	210010033
21	21002	210020001	PUEBLA	ACATENO	SAN JOSÉ ACATENO	005A, 006A	210020001
21	21003	210030001	PUEBLA	ACATLÁN	ACATLÁN DE OSORIO	0165, 017A, 0184, 0199, 0269, 0273, 0381	210030001
21	21003	210030015	PUEBLA	ACATLÁN	SAN VICENTE BOQUERÓN	0292, 0305, 031A, 0324, 0339	210030015
21	21004	210040001	PUEBLA	ACATZINGO	ACATZINGO DE HIDALGO	0020, 0177, 0181, 0196, 0209, 0213, 0228, 0251, 0266, 0270, 0285, 0302, 0355	210040001
21	21004	210040002	PUEBLA	ACATZINGO	ACTIPAN DE MORELOS (SANTA MARÍA ACTIPAN)	0232, 0247, 0317, 0321, 0336	210040002
21	21004	210040006	PUEBLA	ACATZINGO	NICOLÁS BRAVO	036A	210040006
21	21004	210040007	PUEBLA	ACATZINGO	PROGRESO DE JUÁREZ	0374	210040007
21	21004	210040008	PUEBLA	ACATZINGO	SAN SEBASTIÁN TETELES	0054, 0088	210040008
21	21004	210040009	PUEBLA	ACATZINGO	SAN SEBASTIÁN VILLANUEVA	0105, 0139, 0143, 0158, 0162	210040009
21	21005	210050001	PUEBLA	ACTEOPAN	ACTEOPAN	0028	210050001
21	21006	210060001	PUEBLA	AHUACATLÁN	AHUACATLÁN	0010, 003A, 0044, 0059	210060001
21	21006	210060005	PUEBLA	AHUACATLÁN	TLACOTEPEC (SAN MATEO)	0063	210060005
21	21007	210070001	PUEBLA	AHUATLÁN	AHUATLÁN	0037, 0041, 0056, 0060	210070001
21	21008	210080001	PUEBLA	AHUAZOTEPEC	AHUAZOTEPEC	0049, 0053	210080001
21	21009	210090001	PUEBLA	AHUEHUETITLA	AHUEHUETITLA	0046, 0050, 0065, 007A, 0084	210090001
21	21010	210100001	PUEBLA	AJALPAN	CIUDAD DE AJALPAN	0028, 0032, 0102, 0117, 0121, 0140, 0155, 016A, 0174	210100001
21	21011	210110001	PUEBLA	ALBINO ZERTUCHE	ACAXTLAHUACÁN DE ALBINO ZERTUCHE	0025	210110001
21	21012	210120001	PUEBLA	ALJOJUCA	ALJOJUCA	0037, 0041, 0056	210120001
21	21013	210130001	PUEBLA	ALTEPEXI	ALTEPEXI	0049, 0053, 0072, 0087, 0091	210130001
21	21014	210140001	PUEBLA	AMIXTLÁN	AMIXTLÁN	0031	210140001



BIENESTAR

SECRETARÍA DE BIENESTAR

CLAVE DE ENTIDAD FEDERATIVA	CLAVE DE MUNICIPIO O ALCALDÍA	CLAVE DE LOCALIDAD	ENTIDAD FEDERATIVA	MUNICIPIO O ALCALDÍA	LOCALIDAD	AGEB	CLAVE DE LOCALIDAD ACTUAL (JUNIO 2021)
21	21015	210150001	PUEBLA	AMOZOC	AMOZOC DE MOTA	0113, 0128, 0132, 0147, 0151, 0166, 0185, 019A, 0217, 0221, 0236, 0240, 0255, 026A, 0274, 0289, 0293, 0306, 0310, 033A, 040A, 0414, 0429, 0433, 0452, 0467, 0471, 0486	210150001
21	21015	210150004	PUEBLA	AMOZOC	CONCEPCIÓN CAPULAC (LA EX-HACIENDA)	0503	210150004
21	21015	210150031	PUEBLA	AMOZOC	CASA BLANCA	0344, 0359, 0382, 0387, 0490	210150031
21	21015	210150068	PUEBLA	AMOZOC	IGNACIO ZARAGOZA	0077, 0170	210150068
21	21016	210160001	PUEBLA	AQUIXTLA	AQUIXTLA	0040, 0074	210160001
21	21017	210170001	PUEBLA	ATEMPAN	ATEMPAN	0048, 0052, 0067, 0071, 0090	210170001
21	21017	210170004	PUEBLA	ATEMPAN	CALA SUR	0103	210170004
21	21017	210170008	PUEBLA	ATEMPAN	TACOPAN	0086	210170008
21	21018	210180001	PUEBLA	ATEXCAL	SAN MARTÍN ATEXCAL	005A, 0083	210180001
21	21019	210190001	PUEBLA	ATLIXCO	ATLIXCO	0023, 0076, 0108, 0216, 0235, 024A, 0269, 0273, 0289, 0305, 031A, 0324, 0339, 0343, 0358, 0362, 0377, 0381, 0396, 0409, 0413, 0428, 0432, 0447, 0451, 0466, 0485, 0574, 0589, 0593, 0606, 0610, 0625, 063A, 0644, 0659, 0663, 0678, 0682, 0697, 070A, 0714, 0729, 0733, 0748, 0771, 0788, 0790, 0803, 0818, 0841, 0856	210190001
21	21019	210190065	PUEBLA	ATLIXCO	SAN JERÓNIMO COYULA	017A, 0220, 049A, 0502, 0517	210190065
21	21019	210190076	PUEBLA	ATLIXCO	SAN PEDRO BENITO JUÁREZ	0621, 0536, 0540, 0622, 0637	210190076
21	21019	210190088	PUEBLA	ATLIXCO	SANTA CRUZ TEHUJXPANGO	0860, 0875, 088A	210190088
21	21019	210190241	PUEBLA	ATLIXCO	EL ENCANTO DEL CERRIL	0038	210190241
21	21020	210200001	PUEBLA	ATOYATEMPAN	ATOYATEMPAN	0039, 0043, 0058, 0062	210200001
21	21021	210210001	PUEBLA	ATZALA	ATZALA	0021	210210001
21	21022	210220001	PUEBLA	ATZITZIHUACÁN	SANTIAGO ATZITZIHUACÁN	0052	210220001
21	21022	210220003	PUEBLA	ATZITZIHUACÁN	SAN JUAN AMECAC	0067, 0071, 0086, 0122	210220003
21	21022	210220004	PUEBLA	ATZITZIHUACÁN	SAN JUAN TEJUPA	0048	210220004



BIENESTAR

SECRETARÍA DE BIENESTAR

CLAVE DE ENTIDAD FEDERATIVA	CLAVE DE MUNICIPIO O ALCALDÍA	CLAVE DE LOCALIDAD	ENTIDAD FEDERATIVA	MUNICIPIO O ALCALDÍA	LOCALIDAD	AGEB	CLAVE DE LOCALIDAD ACTUAL (JUNIO 2021)
21	21023	210230001	PUEBLA	ATZITZINTLA	ATZITZINTLA	0045, 005A, 0064, 0079	210230001
21	21024	210240001	PUEBLA	AXUTLA	AXUTLA	0057, 0081	210240001
21	21025	210250001	PUEBLA	AYOTOXCO DE GUERRERO	AYOTOXCO DE GUERRERO	0054, 0068, 0073, 0088, 0092	210250001
21	21026	210260001	PUEBLA	CALPAN	SAN ANDRÉS CALPAN	009A, 0117, 0121, 0138, 0140, 0155	210260001
21	21026	210260002	PUEBLA	CALPAN	SAN LUCAS ATZALA	0174, 0189	210260002
21	21026	210260003	PUEBLA	CALPAN	SAN MATEO OZOLCO	018A	210260003
21	21027	210270001	PUEBLA	CALTEPEC	CALTEPEC	0078	210270001
21	21028	210280001	PUEBLA	CAMOCUAUTLA	CAMOCUAUTLA	0037	210280001
21	21029	210290001	PUEBLA	CAXHUACAN	CAXHUACAN	0034, 0049, 0053, 0088	210290001
21	21030	210300001	PUEBLA	COATEPEC	COATEPEC	0035	210300001
21	21031	210310001	PUEBLA	COATZINGO	COATZINGO	0088, 0070, 0085, 009A, 0117, 0121, 0138, 0140, 0155, 016A, 0174	210310001
21	21032	210320001	PUEBLA	COHETZALA	SANTA MARÍA COHETZALA	0044	210320001
21	21033	210330001	PUEBLA	COHUECAN	COHUECAN	0037	210330001
21	21034	210340001	PUEBLA	CORONANGO	SANTA MARÍA CORONANGO	0053, 0068, 0072, 0123, 0138, 0142, 0176, 0180, 0195	210340001
21	21034	210340002	PUEBLA	CORONANGO	SAN ANTONIO MIHUACÁN	0087, 0091, 0157	210340002
21	21034	210340003	PUEBLA	CORONANGO	SAN FRANCISCO OCOTLÁN (OCOTLÁN)	0118, 0161, 0208, 0212, 0227, 0231	210340003
21	21035	210350001	PUEBLA	COXCATLÁN	COXCATLÁN	0101, 0116, 014A, 0154, 0169, 0173, 0205, 021A, 0224, 0239, 0243, 0258, 0277, 0281, 0296, 0309, 0313, 0328	210350001
21	21035	210350002	PUEBLA	COXCATLÁN	CALIPAN	0084, 0099, 0188, 0192, 0262	210350002
21	21036	210360001	PUEBLA	COYOMEAPAN	SANTA MARÍA COYOMEAPAN	0058, 0077	210360001
21	21038	210380001	PUEBLA	CUAPIAXTLA DE MADERO	CUAPIAXTLA DE MADERO	0048, 0052, 0067, 0071, 0086, 0090, 0103	210380001
21	21039	210390001	PUEBLA	CUAUTEMPAN	SAN ESTEBAN CUAUTEMPAN	0030	210390001
21	21040	210400001	PUEBLA	CUAUTINCHÁN	CUAUTINCHÁN	0046, 0050, 0065, 007A	210400001
21	21040	210400002	PUEBLA	CUAUTINCHÁN	SAN JERÓNIMO ALMOLOYA	0031, 0084	210400002
21	21041	210410001	PUEBLA	CUAUTLANCINGO	SAN JUAN CUAUTLANCINGO	0062, 0108, 0240, 0255, 0289, 0310	210410001



BIENESTAR

SECRETARÍA DE BIENESTAR

CLAVE DE ENTIDAD FEDERATIVA	CLAVE DE MUNICIPIO O ALCALDÍA	CLAVE DE LOCALIDAD	ENTIDAD FEDERATIVA	MUNICIPIO O ALCALDÍA	LOCALIDAD	AGEB	CLAVE DE LOCALIDAD ACTUAL (JUNIO 2021)
21	21041	210410004	PUEBLA	CUAUTLANCINGO	LA TRINIDAD CHAUTENCO	0325	210410004
21	21041	210410008	PUEBLA	CUAUTLANCINGO	SANCTORUM	0096, 0113, 0128, 0132, 0147, 0151, 0202, 0217, 0221, 0236, 0274	210410008
21	21041	210410012	PUEBLA	CUAUTLANCINGO	SAN LORENZO ALMECATLA	0185, 019A, 026A, 0293, 0387	210410012
21	21041	210410013	PUEBLA	CUAUTLANCINGO	BARRIO DE NUEVO LEÓN	001A	210410013
21	21041	210410027	PUEBLA	CUAUTLANCINGO	SAN JACINTO	033A, 0344, 0358, 0363, 0378, 0382	210410027
21	21041	210410029	PUEBLA	CUAUTLANCINGO	GALAXIAS ALMECATLA	005B	210410029
21	21042	210420001	PUEBLA	CUAYUCA DE ANDRADE	SAN PEDRO CUAYUCA	006A, 0074	210420001
21	21043	210430001	PUEBLA	CUETZALAN DEL PROGRESO	CIUDAD DE CUETZALAN	0048, 0052, 0067, 0086	210430001
21	21043	210430027	PUEBLA	CUETZALAN DEL PROGRESO	TZINACAPAN	0071	210430027
21	21044	210440020	PUEBLA	CUYOACO	SAN ANDRÉS PAYUCA	0115, 012A	210440020
21	21044	210440031	PUEBLA	CUYOACO	TEMEXTLA	0168	210440031
21	21045	210450001	PUEBLA	CHALCHICOMULA DE SESMA	CIUDAD SERDÁN	0127, 0146, 017A, 0198, 0201, 0220, 0235, 024A, 0288, 031A	210450001
21	21045	210450017	PUEBLA	CHALCHICOMULA DE SESMA	SAN FRANCISCO CUAUTLANCINGO (EL BARRIO)	0254, 0289	210450017
21	21046	210460001	PUEBLA	CHAPULCO	CHAPULCO	004A, 0064, 0073, 0088, 0092, 0105	210460001
21	21047	210470001	PUEBLA	CHIAUTLA	CIUDAD DE CHIAUTLA DE TAPIA	0140, 0155, 016A, 0174, 0258, 0278	210470001
21	21047	210470099	PUEBLA	CHIAUTLA	TLANCUALPICAN	0136, 0225, 023A, 0282	210470099
21	21048	210480001	PUEBLA	CHIAUTZINGO	SAN LORENZO CHIAUTZINGO	0044, 0059, 0063, 0129, 0133	210480001
21	21048	210480004	PUEBLA	CHIAUTZINGO	SAN JUAN TETLA	0186, 0190	210480004
21	21048	210480005	PUEBLA	CHIAUTZINGO	SAN NICOLÁS ZECALACOAYAN	0152	210480005
21	21048	210480006	PUEBLA	CHIAUTZINGO	SAN ANTONIO TLATENCO	0025, 0082, 0097	210480006
21	21048	210480001	PUEBLA	CHICONCUAUTLA	CHICONCUAUTLA	0018, 0037, 0041, 0056, 0080	210480001
21	21050	210500001	PUEBLA	CHICHQUILA	CHICHQUILA	0042	210500001
21	21051	210510001	PUEBLA	CHIETLA	CHIETLA	0016, 0106	210510001
21	21051	210510003	PUEBLA	CHIETLA	ATENCINGO	011A, 0143, 0158, 0196, 0209, 0213, 0228, 0232, 0247, 0251, 0266, 0270, 0285	210510003



BIENESTAR

SECRETARÍA DE BIENESTAR

CLAVE DE ENTIDAD FEDERATIVA	CLAVE DE MUNICIPIO O ALCALDÍA	CLAVE DE LOCALIDAD	ENTIDAD FEDERATIVA	MUNICIPIO O ALCALDÍA	LOCALIDAD	AGEB	CLAVE DE LOCALIDAD ACTUAL (JUNIO 2021)
21	21051	210510012	PUEBLA	CHIETLA	ESCAPE DE LAGUNILLAS	0162, 0177, 0181, 029A, 0302	210510012
21	21052	210520001	PUEBLA	CHIGMECATITLÁN	CHIGMECATITLÁN	0032, 0047, 0051	210520001
21	21053	210530001	PUEBLA	CHIGNAHUAPAN	CIUDAD DE CHIGNAHUAPAN	0190, 0218, 0222, 0256, 0260, 0275, 028A, 0294, 0307, 0311, 0330, 0345, 035A, 0364, 0379, 0383, 0398, 0400, 0415, 042A, 0434, 0449, 0453, 0504, 0519	210530001
21	21053	210530028	PUEBLA	CHIGNAHUAPAN	EL PAREDÓN	0010, 0152	210530028
21	21053	210530092	PUEBLA	CHIGNAHUAPAN	IXTLAHUACA BARRIO	0466, 0472, 0487, 0491	210530092
21	21054	210540001	PUEBLA	CHIGNAUTLA	CHIGNAUTLA	0060, 0075, 008A, 0094, 0107	210540001
21	21054	210540002	PUEBLA	CHIGNAUTLA	COAHUIXCO	0145, 015A	210540002
21	21054	210540004	PUEBLA	CHIGNAUTLA	SAN ISIDRO	0022	210540004
21	21054	210540005	PUEBLA	CHIGNAUTLA	SOSA	0126	210540005
21	21055	210550001	PUEBLA	CHILA	CHILA	0048, 0053, 0068, 0072	210550001
21	21056	210560001	PUEBLA	CHILA DE LA SAL	CHILA DE LA SAL	0031	210560001
21	21057	210570001	PUEBLA	HONEY	HONEY	0039, 0043	210570001
21	21058	210580001	PUEBLA	CHILCHOTLA	RAFAEL J. GARCÍA	0040, 0055, 006A, 0106, 013A	210580001
21	21058	210580007	PUEBLA	CHILCHOTLA	FRANCISCO I. MADERO	0089, 0093, 0110, 0125	210580007
21	21059	210590001	PUEBLA	CHINANTLA	CHINANTLA	0067, 0071, 0086, 0090	210590001
21	21060	210600001	PUEBLA	DOMINGO ARENAS	DOMINGO ARENAS	0015, 0034, 0049	210600001
21	21061	210610001	PUEBLA	ELOXOCHITLÁN	ELOXOCHITLÁN	0031	210610001
21	21062	210620001	PUEBLA	EPATLÁN	SAN JUAN EPATLÁN	0024, 0043	210620001
21	21063	210630001	PUEBLA	ESPERANZA	ESPERANZA	0074, 0089, 0093, 0106, 0110, 0125, 013A, 0144, 0159, 0163, 0178, 0182, 0187, 020A	210630001
21	21064	210640001	PUEBLA	FRANCISCO Z. MENA	METLALTOYUCA	0067, 0071, 0086, 0090, 0103, 0118	210640001
21	21065	210650001	PUEBLA	GENERAL FELIPE ÁNGELES	SAN PABLO DE LAS TUNAS	0083, 0098	210650001
21	21065	210650003	PUEBLA	GENERAL FELIPE ÁNGELES	SAN ANTONIO PORTEZUELO	0134, 0149	210650003
21	21065	210650006	PUEBLA	GENERAL FELIPE ÁNGELES	SANTA ÚRSULA CHICONQUIAC	0100, 0115	210650006



BIENESTAR

SECRETARÍA DE BIENESTAR

CLAVE DE ENTIDAD FEDERATIVA	CLAVE DE MUNICIPIO O ALCALDÍA	CLAVE DE LOCALIDAD	ENTIDAD FEDERATIVA	MUNICIPIO O ALCALDÍA	LOCALIDAD	AGEB	CLAVE DE LOCALIDAD ACTUAL (JUNIO 2021)
21	21065	210650007	PUEBLA	GENERAL FELIPE ANGELES	SANTIAGO TENANGO	0028, 012A	210650007
21	21066	210660001	PUEBLA	GUADALUPE	GUADALUPE	0042, 0057, 0051, 0076, 0080, 0095	210660001
21	21067	210670001	PUEBLA	GUADALUPE VICTORIA	GUADALUPE VICTORIA	0092, 0105, 011A, 0124, 0139, 0143, 0158, 0162, 0177, 0181	210670001
21	21068	210680001	PUEBLA	HERMENEGILDO GALEANA	BIENVENIDO	0028	210680001
21	21069	210690001	PUEBLA	HUAQUECHULA	HUAQUECHULA	0097, 010A	210690001
21	21069	210690003	PUEBLA	HUAQUECHULA	CACALOXÚCHITL	0025	210690003
21	21069	210690025	PUEBLA	HUAQUECHULA	TEZONTEOPAN DE BONILLA	0129	210690025
21	21070	210700001	PUEBLA	HUATLATLAUCA	HUATLATLAUCA	0045, 005A, 0064, 0079, 0083	210700001
21	21071	210710001	PUEBLA	HUAUCHINANGO	HUAUCHINANGO	0019, 0023, 0038, 0042, 0108, 0112, 0127, 0131, 0165, 017A, 0184, 0199, 0201, 0216, 0220, 0235, 024A, 0254, 0269, 0273, 0288, 031A, 0324, 0339, 0343, 0358, 0362, 0377, 0381, 0447, 0451, 0466, 0470, 0485, 049A, 0502, 0517, 0521, 0536	210710001
21	21071	210710008	PUEBLA	HUAUCHINANGO	LAS COLONIAS DE HIDALGO	0409	210710008
21	21071	210710009	PUEBLA	HUAUCHINANGO	CUACUILA	0413	210710009
21	21071	210710027	PUEBLA	HUAUCHINANGO	TENANGO DE LAS FLORES	0292, 0305, 0398	210710027
21	21071	210710038	PUEBLA	HUAUCHINANGO	XALTÉPEC	0540	210710038
21	21072	210720001	PUEBLA	HUEHUETLA	HUEHUETLA	0035, 0069, 0073, 0088	210720001
21	21073	210730001	PUEBLA	HUEHUETLÁN EL CHICO	HUEHUETLÁN EL CHICO	0070, 0085, 009A	210730001
21	21073	210730011	PUEBLA	HUEHUETLÁN EL CHICO	TZICATLÁN	0102	210730011
21	21074	210740001	PUEBLA	HUEJOTZINGO	HUEJOTZINGO	0044, 0059, 0063, 010A, 0114, 0129, 0133, 0148, 0152, 0256, 0275, 0294	210740001
21	21074	210740002	PUEBLA	HUEJOTZINGO	SANTA MARÍA ATEXCAC	0186	210740002
21	21074	210740004	PUEBLA	HUEJOTZINGO	SAN MATEO CAPULTITLÁN	0307	210740004
21	21074	210740013	PUEBLA	HUEJOTZINGO	SANTA MARÍA NEPOPUALCO	0241	210740013
21	21074	210740024	PUEBLA	HUEJOTZINGO	SAN MIGUEL TIANGUIZOLCO	003A	210740024



BIENESTAR

SECRETARÍA DE BIENESTAR

CLAVE DE ENTIDAD FEDERATIVA	CLAVE DE MUNICIPIO O ALCALDÍA	CLAVE DE LOCALIDAD	ENTIDAD FEDERATIVA	MUNICIPIO O ALCALDÍA	LOCALIDAD	AGEB	CLAVE DE LOCALIDAD ACTUAL (JUNIO 2021)
21	21074	210740029	PUEBLA	HUEJOTZINGO	SANTA ANA XALMIMILULCO	0025, 0167, 0171, 0190, 0203, 0237, 0260, 026A	210740029
21	21074	210740095	PUEBLA	HUEJOTZINGO	RANCHO DE LOS CABALLOS	0311, 0326, 0330, 0345, 035A, 036A, 0379, 0383	210740095
21	21074	210740115	PUEBLA	HUEJOTZINGO	VALLE DE SAN MIGUEL	0398, 0400, 0415	210740115
21	21075	210750001	PUEBLA	HUEYAPAN	HUEYAPAN	0041, 0056, 0060	210750001
21	21076	210760001	PUEBLA	HUEYTAMALCO	HUEYTAMALCO	0068, 0087	210760001
21	21077	210770001	PUEBLA	HUEYTLALPAN	HUEYTLALPAN	0031	210770001
21	21078	210780001	PUEBLA	HUITZILAN DE SERDÁN	HUITZILAN	0024	210780001
21	21079	210790001	PUEBLA	HUITZILTEPEC	SANTA CLARA HUITZILTEPEC	0036, 0040	210790001
21	21080	210800001	PUEBLA	ATLEQUIZAYAN	ATLEQUIZAYAN	0022	210800001
21	21081	210810001	PUEBLA	IXCAMILPA DE GUERRERO	IXCAMILPA	0091, 0104, 0119, 0123	210810001
21	21082	210820001	PUEBLA	IXCAQUIXTLA	SAN JUAN IXCAQUIXTLA	0046	210820001
21	21083	210830001	PUEBLA	IXTACAMAXTILÁN	IXTACAMAXTILÁN	0077	210830001
21	21084	210840001	PUEBLA	IXTEPEC	IXTEPEC	0036	210840001
21	21085	210850001	PUEBLA	IZÚCAR DE MATAMOROS	IZÚCAR DE MATAMOROS	0014, 0029, 0052, 0211, 0226, 0230, 0245, 025A, 0264, 0279, 0299, 0300, 0349, 0353, 0419, 0423, 0438, 0442, 0457, 0508, 0512, 0584, 0599, 0601, 0616, 0620	210850001
21	21085	210850008	PUEBLA	IZÚCAR DE MATAMOROS	AYUTLA (SAN FELIPE AYUTLA)	0122, 0334, 0627	210850008
21	21085	210850015	PUEBLA	IZÚCAR DE MATAMOROS	SAN LUCAS COLUCAN	0033, 0118	210850015
21	21085	210850016	PUEBLA	IZÚCAR DE MATAMOROS	LA GALARZA	0372, 0391, 0461, 0476	210850016
21	21085	210850022	PUEBLA	IZÚCAR DE MATAMOROS	MATZACO	0550	210850022
21	21085	210850028	PUEBLA	IZÚCAR DE MATAMOROS	SAN JUAN RABOSO	0368, 0480, 0495	210850028
21	21085	210850033	PUEBLA	IZÚCAR DE MATAMOROS	SAN NICOLÁS TOLENTINO	0665, 057A	210850033
21	21086	210860001	PUEBLA	JALPAN	JALPAN	005A	210860001
21	21087	210870001	PUEBLA	JOLALPAN	JOLALPAN	0095, 0108, 0112, 0127, 0131, 0146, 0150, 0165	210870001
21	21088	210880001	PUEBLA	JONOTLA	JONOTLA	004A	210880001



BIENESTAR

SECRETARÍA DE BIENESTAR

CLAVE DE ENTIDAD FEDERATIVA	CLAVE DE MUNICIPIO O ALCALDÍA	CLAVE DE LOCALIDAD	ENTIDAD FEDERATIVA	MUNICIPIO O ALCALDÍA	LOCALIDAD	AGEB	CLAVE DE LOCALIDAD ACTUAL (JUNIO 2021)
21	21089	210890001	PUEBLA	JOPALA	JOPALA	0051, 0066, 0070	210890001
21	21089	210890004	PUEBLA	JOPALA	CHICONTLA	0085, 009A	210890004
21	21090	210900001	PUEBLA	JUAN C. BONILLA	CUANALÁ	0118, 0122, 0156	210900001
21	21090	210900005	PUEBLA	JUAN C. BONILLA	SANTA MARÍA ZACATEPEC	0048, 0067, 0071, 0137, 0141, 0160	210900005
21	21092	210920001	PUEBLA	JUAN N. MÉNDEZ	ATENAYUCA	0076, 0080	210920001
21	21093	210930001	PUEBLA	LAFRAGUA	SALTILLO	0054	210930001
21	21094	210940001	PUEBLA	LIBRES	CIUDAD DE LIBRES	0065, 009A, 0102, 0117, 0121, 0135, 0140, 0155, 016A, 0174, 0189, 0193, 0206, 0210, 0225	210940001
21	21095	210950001	PUEBLA	LA MAGDALENA TLATLAUQUITEPEC	LA MAGDALENA TLATLAUQUITEPEC	0025	210950001
21	21095	210950001	PUEBLA	MAZAPILTEPEC DE JUÁREZ	MAZAPILTEPEC DE JUÁREZ	0037	210950001
21	21097	210970001	PUEBLA	MIXTLA	SAN FRANCISCO MIXTLA	0072	210970001
21	21098	210980001	PUEBLA	MOLCAXAC	MOLCAXAC	0031, 0050	210980001
21	21099	210990001	PUEBLA	CAÑADA MORELOS	MORELÓS CAÑADA	0128, 0132, 0147, 0151	210990001
21	21099	210990013	PUEBLA	CAÑADA MORELOS	SAN JOSÉ IXTAPA	0081, 0096, 0109, 0113	210990013
21	21100	211000001	PUEBLA	NAUPAN	NAUPAN	0027, 0031, 0048	211000001
21	21101	211010001	PUEBLA	NAUZONTLA	NAUZONTLA	0039, 0043	211010001
21	21102	211020001	PUEBLA	NEALTICAN	SAN BUENAVENTURA NEALTICAN	0036, 0040, 0055, 006A, 0074, 0088, 0106	211020001
21	21103	211030001	PUEBLA	NICOLÁS BRAVO	NICOLÁS BRAVO	0080, 0103, 0118	211030001
21	21103	211030003	PUEBLA	NICOLÁS BRAVO	AZUMBILLA	0071, 0086	211030003
21	21104	211040001	PUEBLA	NOPALUCAN	NOPALUCAN DE LA GRANJA	0134, 0149, 0187, 0223	211040001
21	21104	211040011	PUEBLA	NOPALUCAN	EL RINCÓN CITLALTÉPETL	0172	211040011
21	21104	211040019	PUEBLA	NOPALUCAN	SANTA MARÍA IXTIYUCAN	0083, 0099, 0100	211040019
21	21106	211060001	PUEBLA	OCOYUCAN	SANTA CLARA OCOYUCAN	0069, 0073, 0124, 0158	211060001
21	21106	211060003	PUEBLA	OCOYUCAN	SAN BERNARDINO CHALCHIHUAPAN	0139, 0143, 0162	211060003
21	21106	211060006	PUEBLA	OCOYUCAN	SANTA MARÍA MALACATEPEC	0088	211060006



BIENESTAR

SECRETARÍA DE BIENESTAR

CLAVE DE ENTIDAD FEDERATIVA	CLAVE DE MUNICIPIO O ALCALDÍA	CLAVE DE LOCALIDAD	ENTIDAD FEDERATIVA	MUNICIPIO O ALCALDÍA	LOCALIDAD	AGEB	CLAVE DE LOCALIDAD ACTUAL (JUNIO 2021)
21	21106	211060006	PUEBLA	OCOYUCAN	SAN BERNABÉ TEMOXTITLA	0105, 011A	211060006
21	21107	211070001	PUEBLA	OLINTLA	OLINTLA	0047, 0051, 0066	211070001
21	21108	211080001	PUEBLA	ORIENTAL	ORIENTAL	0097, 0171, 021B	211080001
21	21109	211090001	PUEBLA	PAHUATLÁN	CIUDAD DE PAHUATLÁN DE VALLE	001B, 0059, 0060, 008A, 0084	211090001
21	21109	211090014	PUEBLA	PAHUATLÁN	SAN PABLITO	0075	211090014
21	21110	211100001	PUEBLA	PALMAR DE BRAVO	PALMAR DE BRAVO	0220, 0235, 024A, 0254	211100001
21	21110	211100002	PUEBLA	PALMAR DE BRAVO	BELLAVISTA DE VICTORIA (SAN JOSÉ BELLAVISTA)	0019	211100002
21	21110	211100004	PUEBLA	PALMAR DE BRAVO	CUACNOPALAN	0146, 0305, 0409, 0413, 0426, 0447, 049A, 0502	211100004
21	21110	211100005	PUEBLA	PALMAR DE BRAVO	QUESTA BLANCA	0165, 017A, 031A, 0339, 0343, 0358, 0432, 0470	211100005
21	21110	211100011	PUEBLA	PALMAR DE BRAVO	JESÚS NAZARENO	0517, 0521, 0536	211100011
21	21110	211100013	PUEBLA	PALMAR DE BRAVO	LA PURÍSIMA	0362, 0377, 0381, 0396	211100013
21	21110	211100023	PUEBLA	PALMAR DE BRAVO	SAN MIGUEL XALTEPEC	0127, 0131, 0269, 0273, 0288, 0292, 0485	211100023
21	21111	211110001	PUEBLA	PANTEPEC	PANTEPEC	0088	211110001
21	21111	211110019	PUEBLA	PANTEPEC	MECAPALAPA	0105, 011A	211110019
21	21112	211120001	PUEBLA	PETLALCINGO	PETLALCINGO	0051, 0066, 0070, 0085, 009A	211120001
21	21113	211130001	PUEBLA	PIAXTLA	PIAXTLA	0063, 0078	211130001



BIENESTAR

SECRETARÍA DE BIENESTAR

21	21114	211140001	PUEBLA	PUEBLA	HEROICA PUEBLA DE ZARAGOZA	0126, 0130, 0168, 0336, 0361, 0376, 0380, 0395, 0408, 0412, 0431, 0446, 0450, 0489, 0501, 0516, 0520, 054A, 0588, 0624, 0658, 0662, 0677, 0688, 0728, 0732, 0747, 0751, 0786, 0785, 078A, 0802, 0817, 0821, 0836, 086A, 1105, 1177, 1389, 1393, 1406, 1425, 150A, 1514, 1533, 1548, 1652, 1667, 1671, 1603, 1641, 1675, 1711, 1764, 1779, 1798, 1853, 1872, 1904, 1923, 1938, 1942, 1957, 1961, 1976, 1980, 1995, 2029, 2033, 2048, 2052, 2067, 2071, 2086, 2090, 2103, 2118, 2122, 2141, 2156, 2160, 2194, 2207, 2211, 2226, 2230, 2245, 225A, 2284, 2279, 2283, 2286, 2315, 232A, 2334, 2348, 2353, 2366, 2372, 2387, 2404, 2419, 2423, 2438, 2442, 2457, 2481, 2476, 2480, 2495, 2508, 2512, 2546, 2550, 2565, 257A, 2584, 2601, 2620, 2635, 264A, 2654, 2689, 2673, 2686, 2705, 2762, 2777, 2781, 2809, 2828, 2832, 2847, 2851, 2866, 2870, 2885, 289A, 2902, 2917, 3008, 3050, 3065, 308A, 3099, 3101, 3116, 3120, 3135, 314A, 3154, 3192, 321A, 322A, 3286, 3309, 3313, 3328, 3332, 3347, 3351, 3386, 3370, 3385, 339A, 3402, 3417, 3421, 3436, 3440, 3455, 348A, 3474, 3489, 3483, 3506, 3510, 3525, 353A, 3544, 3559, 3563, 3576, 3582, 3597, 360A, 361A, 3629, 3633, 3648, 3652, 3667, 3671, 3686, 3690, 3703, 3718, 3722, 3737, 3741, 3756, 3760, 3775, 378A, 3794, 3807, 3811, 3826, 3830, 3845, 385A, 3864, 3879, 3883, 3898, 3900, 3915, 392A, 3934, 3949, 3953, 3968, 3972, 3987, 3991, 4006, 4010, 4025, 403A, 4044, 4059, 4063, 4078, 4082, 4097, 410A, 4114, 4129, 4133, 4148, 4152, 4167, 4171, 4186, 4190, 4203, 4218, 4222, 4237, 4241, 4256, 4260, 4275, 428A, 4294, 4307, 4311, 4326, 4330, 4345, 435A, 4364, 4379, 4383, 4400, 4415, 442A, 4434, 4449, 4453, 4468, 4472, 4487, 4504, 4519, 4523, 4538, 4542, 4557, 4561, 4576, 4580, 4608, 4612, 4627, 4631, 4646, 4650, 467A, 4684, 4716, 4720, 474A, 4754, 4769, 4773, 4788, 4792, 4805, 481A, 4824, 4838, 4843, 4862, 4881, 4896, 4909, 4928, 4932, 4947, 4961, 4966, 4970, 498A, 5004, 5019, 5023, 5036, 5042, 5061, 5080, 5095, 5150, 5185, 517A, 5184, 5189, 5201, 5216, 5220, 5235, 524A, 5254, 5269, 5273, 5305, 531A, 5324, 5339, 5343, 5368, 5362, 5381, 5396, 5409, 5413, 5428, 5432, 5447, 5451, 5486, 5470, 5485, 549A, 5502, 5517, 5521, 5536, 5540, 5555, 556A, 5574, 5589, 5593, 5606, 5610, 5625, 5663, 5678, 5682, 5697, 570A, 5714, 5729, 5733, 5748, 5752, 5767, 5771, 5786, 5790, 5803, 5818, 5822, 5837, 5841, 5856, 5880, 5875, 588A, 5894, 5907, 5911, 5926, 5930, 5946, 5983, 5998, 6002, 6017, 6021, 6040, 6055, 606A, 6074, 6089, 6093, 6106, 6110, 6125, 613A, 6144, 6159, 6163, 6176, 6182, 6197, 620A, 6214, 6252, 6267, 6271, 6286, 6290, 6303, 6318, 6322, 6337, 6341, 6358, 6360, 6375, 638A, 6394, 6407, 6411, 6445, 645A, 6464, 6479, 6483, 6498, 6500, 6515, 652A, 6534, 6549, 6587, 6591, 6604, 6619, 6623, 6638, 6642, 6661, 6676, 6680, 6746, 6750, 6765, 677A, 6784, 6799	211140001
21	21114	211140133	PUEBLA	PUEBLA	SAN ANDRÉS AZUMIATLA	5108, 5112	211140133
21	21114	211140190	PUEBLA	PUEBLA	LA RESURRECCIÓN	1016, 6568, 6657	211140190



BIENESTAR

SECRETARÍA DE BIENESTAR

CLAVE DE ENTIDAD FEDERATIVA	CLAVE DE MUNICIPIO O ALCALDÍA	CLAVE DE LOCALIDAD	ENTIDAD FEDERATIVA	MUNICIPIO O ALCALDÍA	LOCALIDAD	AGEB	CLAVE DE LOCALIDAD ACTUAL (JUNIO 2021)
21	21114	211140194	PUEBLA	PUEBLA	SAN SEBASTIÁN DE APARICIO	3258, 563A, 6572	211140194
21	21114	211140196	PUEBLA	PUEBLA	SAN BALTAZAR TETELA	3239	211140196
21	21114	211140211	PUEBLA	PUEBLA	SAN MIGUEL CANOA	0944, 0959, 5644, 6229	211140211
21	21114	211140218	PUEBLA	PUEBLA	SANTA MARÍA XONACATEPEC	3169, 3173, 3188, 6233, 6248	211140218
21	21114	211140221	PUEBLA	PUEBLA	SANTO TOMÁS CHAUTLA	5127, 5131	211140221
21	21114	211140232	PUEBLA	PUEBLA	SAN PEDRO ZACACHIMALPA	5659	211140232
21	21114	211140326	PUEBLA	PUEBLA	SAN MIGUEL ESPEJO	0018	211140326
21	21114	211140359	PUEBLA	PUEBLA	SANTA CATARINA	6428, 6430, 6695	211140359
21	21114	211140478	PUEBLA	PUEBLA	PRIMERO DE MAYO	0037	211140478
21	21114	211140488	PUEBLA	PUEBLA	GALAXIA LA CALERA	6712, 6727, 6731	211140488
21	21114	211140500	PUEBLA	PUEBLA	CHAPULTEPEC	0041, 0075, 0094, 015A, 0164	211140500
21	21115	211150001	PUEBLA	QUECHOLAC	QUECHOLAC	0119, 0123, 0138, 0265	211150001
21	21115	211150003	PUEBLA	QUECHOLAC	LA COMPAÑÍA	0301	211150003
21	21115	211150009	PUEBLA	QUECHOLAC	PALMARITO TOCHAPAN	0142, 0157, 0161, 0176, 0195, 0246, 0284	211150009
21	21115	211150015	PUEBLA	QUECHOLAC	SAN SIMÓN DE BRAVO	0212, 0227	211150015
21	21115	211150018	PUEBLA	QUECHOLAC	SAN JOSÉ TUZUAPAN	0231	211150018
21	21115	211150019	PUEBLA	QUECHOLAC	SANTA CATARINA VILLANUEVA	0015, 002A	211150019
21	21116	211160001	PUEBLA	QUIMIXTLÁN	QUIMIXTLÁN	0046	211160001
21	21117	211170001	PUEBLA	RAFAEL LARA GRAJALES	CIUDAD DE RAFAEL LARA GRAJALES	0077	211170001
21	21117	211170003	PUEBLA	RAFAEL LARA GRAJALES	MÁXIMO SERDÁN	0132, 0147	211170003
21	21118	211180001	PUEBLA	LOS REYES DE JUÁREZ	LOS REYES DE JUÁREZ	0036, 0040, 0055, 006A, 0074, 0089, 0093, 0108, 0110, 0182, 020A	211180001
21	21118	211180002	PUEBLA	LOS REYES DE JUÁREZ	BENITO JUÁREZ	0159, 0163, 0178	211180002
21	21118	211180007	PUEBLA	LOS REYES DE JUÁREZ	SANTIAGO ACOZAC	0252	211180007



BIENESTAR

SECRETARÍA DE BIENESTAR

CLAVE DE ENTIDAD FEDERATIVA	CLAVE DE MUNICIPIO O ALCALDÍA	CLAVE DE LOCALIDAD	ENTIDAD FEDERATIVA	MUNICIPIO O ALCALDÍA	LOCALIDAD	AGEB	CLAVE DE LOCALIDAD ACTUAL (JUNIO 2021)
21	21119	211190001	PUEBLA	SAN ANDRÉS CHOLULA	SAN ANDRÉS CHOLULA	0052, 0066, 0080, 0156, 0180, 0194, 0207, 0211, 0226, 0230, 0264, 0279, 0283, 0334, 0387, 0404, 0461, 0512	211190001
21	21119	211190009	PUEBLA	SAN ANDRÉS CHOLULA	SAN LUIS TEHUILOYOCAN	0033, 0137	211190009
21	21119	211190013	PUEBLA	SAN ANDRÉS CHOLULA	SAN BERNARDINO TLAXCALANCINGO	0029, 0141, 0298, 0300, 0315, 032A, 0349, 0353, 0368, 0372, 0419, 0423, 0438, 0442, 0457, 0476, 0480, 0495, 0508, 0527, 0531, 0546, 0550, 0565, 057A, 0584, 0599, 0601, 0616, 0620, 0635	211190013
21	21120	211200001	PUEBLA	SAN ANTONIO CAÑADA	SAN ANTONIO CAÑADA	0034	211200001
21	21121	211210001	PUEBLA	SAN DIEGO LA MESA TOCHIMILTZINGO	TOCHIMILTZINGO	0031	211210001
21	21122	211220001	PUEBLA	SAN FELIPE TEOTLALCINGO	SAN FELIPE TEOTLALCINGO	0039, 0043, 0058, 0062	211220001
21	21122	211220003	PUEBLA	SAN FELIPE TEOTLALCINGO	SAN MATÍAS ATZALA	0077, 0081	211220003
21	21123	211230001	PUEBLA	SAN FELIPE TEPATLÁN	SAN FELIPE TEPATLÁN	0021	211230001
21	21124	211240001	PUEBLA	SAN GABRIEL CHILAC	SAN GABRIEL CHILAC	0014, 0029, 0052, 0067, 0071, 0086, 0090, 0103, 0118	211240001
21	21125	211250001	PUEBLA	SAN GREGORIO ATZOMPA	SAN GREGORIO ATZOMPA	0011, 0030	211250001
21	21126	211260001	PUEBLA	SAN JERÓNIMO TECUANIPAN	SAN JERÓNIMO TECUANIPAN	0057, 0061	211260001
21	21127	211270001	PUEBLA	SAN JERÓNIMO XAYACATLÁN	SAN JERÓNIMO XAYACATLÁN	004A, 0054, 0069, 0088, 0092	211270001
21	21128	211280001	PUEBLA	SAN JOSÉ CHIAPA	SAN JOSÉ CHIAPA	0086, 009A, 0102, 0117, 0121, 0136, 0140, 0155	211280001
21	21129	211290001	PUEBLA	SAN JOSÉ MIAHUATLÁN	SAN JOSÉ MIAHUATLÁN	0053, 0078, 0082, 0097, 010A	211290001
21	21130	211300001	PUEBLA	SAN JUAN ATENCO	SAN JUAN ATENCO	0030, 0045	211300001
21	21131	211310001	PUEBLA	SAN JUAN ATZOMPA	SAN JUAN ATZOMPA	0038, 0042	211310001
21	21132	211320001	PUEBLA	SAN MARTÍN TEXMELUCAN	SAN MARTÍN TEXMELUCAN DE LABASTIDA	0020, 004A, 0054, 0177, 0209, 0213, 0247, 0321, 0336, 0340, 0355, 036A, 0374, 0389, 0393, 0408, 0410, 0425, 0529, 0533, 0548, 0552, 0567, 0656, 0660, 0675, 068A, 0707, 075A, 0764, 0778	211320001
21	21132	211320004	PUEBLA	SAN MARTÍN TEXMELUCAN	SAN BUENAVENTURA TECALTZINGO	0837	211320004
21	21132	211320008	PUEBLA	SAN MARTÍN TEXMELUCAN	SAN FRANCISCO TEPEYECAC	0541	211320008
21	21132	211320009	PUEBLA	SAN MARTÍN TEXMELUCAN	SAN JERÓNIMO TIANGUISMANALCO	0158	211320009



BIENESTAR

SECRETARÍA DE BIENESTAR

CLAVE DE ENTIDAD FEDERATIVA	CLAVE DE MUNICIPIO O ALCALDÍA	CLAVE DE LOCALIDAD	ENTIDAD FEDERATIVA	MUNICIPIO O ALCALDÍA	LOCALIDAD	AGEB	CLAVE DE LOCALIDAD ACTUAL (JUNIO 2021)
21	21132	211320010	PUEBLA	SAN MARTÍN TEXMELUCAN	SAN JUAN TUXCO	0124, 0251, 0266, 0270	211320010
21	21132	211320013	PUEBLA	SAN MARTÍN TEXMELUCAN	SAN RAFAEL TLANALAPAN	0181, 0265, 026A, 043A, 0444, 0459	211320013
21	21132	211320015	PUEBLA	SAN MARTÍN TEXMELUCAN	SANTA MARÍA MOYOTZINGO	0302, 0463, 0478, 0482, 0487, 0571, 0586, 0590, 0603, 0618, 0622	211320015
21	21133	211330001	PUEBLA	SAN MARTÍN TOTOLTEPEC	SAN MARTÍN TOTOLTEPEC	002B	211330001
21	21134	211340001	PUEBLA	SAN MATÍAS TLALANCALECA	SAN MATÍAS TLALANCALECA	003A, 0044	211340001
21	21134	211340002	PUEBLA	SAN MATÍAS TLALANCALECA	JUÁREZ CORONACO	0059	211340002
21	21135	211350001	PUEBLA	SAN MIGUEL IXTLÁN	SAN MIGUEL IXTLÁN	0041, 0056	211350001
21	21136	211360001	PUEBLA	SAN MIGUEL XOXTLA	SAN MIGUEL XOXTLA	0034, 0048	211360001
21	21137	211370001	PUEBLA	SAN NICOLÁS BUENOS AIRES	SAN NICOLÁS BUENOS AIRES	0065, 007A	211370001
21	21137	211370004	PUEBLA	SAN NICOLÁS BUENOS AIRES	EMILIO PORTES GIL	0099, 0101, 0116, 0120, 0135	211370004
21	21138	211380001	PUEBLA	SAN NICOLÁS DE LOS RANCHOS	SAN NICOLÁS DE LOS RANCHOS	0062, 0081, 0096, 0109	211380001
21	21138	211380002	PUEBLA	SAN NICOLÁS DE LOS RANCHOS	SANTIAGO XALITZINTLA	0113, 0128	211380002
21	21138	211380003	PUEBLA	SAN NICOLÁS DE LOS RANCHOS	SAN PEDRO YANCUITLALPAN	0132	211380003
21	21139	211390001	PUEBLA	SAN PABLO ANICANO	SAN PABLO ANICANO	0021, 0040, 0055	211390001
21	21140	211400001	PUEBLA	SAN PEDRO CHOLULA	CHOLULA DE RIVADAVIA	0056, 0060, 006A, 015A, 0164, 0179, 0183, 022A, 0234, 0249, 0304, 0318, 0376, 0380, 0395, 0408, 0412, 0427, 0431, 0464, 0499, 0501, 0516, 0520	211400001
21	21140	211400007	PUEBLA	SAN PEDRO CHOLULA	SAN FRANCISCO COAPAN	0357, 0361	211400007
21	21140	211400014	PUEBLA	SAN PEDRO CHOLULA	SANTIAGO MOMOXPAN	0266, 0287, 0291, 0446, 0450, 0465	211400014
21	21140	211400020	PUEBLA	SAN PEDRO CHOLULA	SANTA MARÍA ACUEXCOMAC	0323, 0338, 0535, 054A	211400020
21	21140	211400027	PUEBLA	SAN PEDRO CHOLULA	SAN GREGORIO ZACAPECHPAN	0126, 0145, 0342	211400027
21	21141	211410001	PUEBLA	SAN PEDRO YELOIXTLAHUACA	SAN PEDRO YELOIXTLAHUACA	0053	211410001
21	21142	211420001	PUEBLA	SAN SALVADOR EL SECO	SAN SALVADOR EL SECO	0101, 0118, 0120, 0135, 014A, 0154, 0188, 0192, 021A, 0224	211420001
21	21142	211420003	PUEBLA	SAN SALVADOR EL SECO	SANTA MARÍA COATEPEC	0169, 0173	211420003
21	21143	211430001	PUEBLA	SAN SALVADOR EL VERDE	SAN SALVADOR EL VERDE	0062	211430001





BIENESTAR

SECRETARÍA DE BIENESTAR

CLAVE DE ENTIDAD FEDERATIVA	CLAVE DE MUNICIPIO O ALCALDÍA	CLAVE DE LOCALIDAD	ENTIDAD FEDERATIVA	MUNICIPIO O ALCALDÍA	LOCALIDAD	AGEB	CLAVE DE LOCALIDAD ACTUAL (JUNIO 2021)
21	21143	211430006	PUEBLA	SAN SALVADOR EL VERDE	ANALCO DE PONCIANO ARRIAGA (SANTA CRUZ ANALCO)	0170	211430008
21	21143	211430009	PUEBLA	SAN SALVADOR EL VERDE	SAN ANDRÉS HUEYACATITLA	0109, 0147, 0151, 0166	211430009
21	21143	211430010	PUEBLA	SAN SALVADOR EL VERDE	SAN GREGORIO AZTOTOACAN	0185	211430010
21	21143	211430014	PUEBLA	SAN SALVADOR EL VERDE	SAN SIMÓN ATZITZINTLA	0132	211430014
21	21143	211430016	PUEBLA	SAN SALVADOR EL VERDE	TLACOTEPEC DE JOSÉ MANZO	0043	211430016
21	21144	211440001	PUEBLA	SAN SALVADOR HUIXCOLOTLA	SAN SALVADOR HUIXCOLOTLA	0036, 0040, 0055, 006A, 0074, 0088, 0093, 0106	211440001
21	21145	211450001	PUEBLA	SAN SEBASTIAN TLACOTEPEC	TLACOTEPEC DE PORFIRIO DÍAZ	0052	211450001
21	21146	211460001	PUEBLA	SANTA CATARINA TLALTEMPAN	SANTA CATARINA TLALTEMPAN	0026	211460001
21	21147	211470001	PUEBLA	SANTA INÉS AHUATEMPAN	SANTA INÉS AHUATEMPAN	0061, 0076, 0080, 0085, 0108, 0112	211470001
21	21148	211480001	PUEBLA	SANTA ISABEL CHOLULA	SANTA ISABEL CHOLULA	0020	211480001
21	21148	211480003	PUEBLA	SANTA ISABEL CHOLULA	SAN PABLO AHUATEMPA	0035, 004A	211480003
21	21148	211480004	PUEBLA	SANTA ISABEL CHOLULA	SANTA ANA ACOZAUTLA	0054	211480004
21	21149	211490001	PUEBLA	SANTIAGO MIAHUATLÁN	SANTIAGO MIAHUATLÁN	0051, 0066, 0070, 0085, 0102, 0117	211490001
21	21149	211490004	PUEBLA	SANTIAGO MIAHUATLÁN	SAN JOSÉ MONTE CHIQUITO	0013, 0140, 0155, 016A	211490004
21	21149	211490006	PUEBLA	SANTIAGO MIAHUATLÁN	SAN ISIDRO VISTA HERMOSA	0121, 0138	211490006
21	21150	211500001	PUEBLA	HUEHUETLÁN EL GRANDE	SANTO DOMINGO HUEHUETLÁN	0014	211500001
21	21151	211510001	PUEBLA	SANTO TOMÁS HUEYOTLIPAN	SANTO TOMÁS HUEYOTLIPAN	006A, 0064, 0078, 0083, 0098	211510001
21	21151	211510002	PUEBLA	SANTO TOMÁS HUEYOTLIPAN	SAN MIGUEL ZACAOLA	0100, 0115, 012A	211510002
21	21152	211520001	PUEBLA	SOLTEPEC	SOLTEPEC	0057, 0061, 0076, 0080, 0095	211520001
21	21153	211530001	PUEBLA	TECALI DE HERRERA	TECALI DE HERRERA	0073, 0105, 011A, 0139	211530001
21	21153	211530002	PUEBLA	TECALI DE HERRERA	AHUATEPEC	0143, 0158, 0177	211530002
21	21153	211530007	PUEBLA	TECALI DE HERRERA	SAN LUIS AJAJALPAN	004A, 0196	211530007



BIENESTAR

SECRETARÍA DE BIENESTAR

CLAVE DE ENTIDAD FEDERATIVA	CLAVE DE MUNICIPIO O ALCALDÍA	CLAVE DE LOCALIDAD	ENTIDAD FEDERATIVA	MUNICIPIO O ALCALDÍA	LOCALIDAD	AGEB	CLAVE DE LOCALIDAD ACTUAL (JUNIO 2021)
21	21154	211540001	PUEBLA	TECAMACHALCO	TECAMACHALCO	0193, 0206, 0210, 0225, 023A, 0244, 0259, 0283, 0278, 0282, 0297, 030A, 0314, 0329, 0333, 0348, 0352, 0526, 0530, 0545, 055A, 062A, 0634, 0653, 0668	211540001
21	21154	211540011	PUEBLA	TECAMACHALCO	LA PURÍSIMA DE HIDALGO	0579	211540011
21	21154	211540021	PUEBLA	TECAMACHALCO	SAN MATEO TLAIXPAN	0441, 0456, 0460, 0475, 0564	211540021
21	21154	211540026	PUEBLA	TECAMACHALCO	SANTA ROSA	0600, 0615	211540026
21	21154	211540027	PUEBLA	TECAMACHALCO	SANTIAGO ALSESECA	0367, 0371, 0386, 0390, 0403, 0418, 046A, 0494, 0507, 0511, 0598, 0872	211540027
21	21154	211540031	PUEBLA	TECAMACHALCO	XOCHIMILCO	0849	211540031
21	21155	211550001	PUEBLA	TECOMATLÁN	TECOMATLÁN	0063, 0097	211550001
21	21156	211560001	PUEBLA	TEHUACÁN	TEHUACÁN	0022, 0037, 0041, 0056, 0075, 008A, 0130, 0380, 0554, 0569, 0573, 0588, 0592, 0605, 061A, 0624, 0639, 0658, 0662, 0681, 0696, 0732, 0747, 0751, 0766, 0785, 0802, 0817, 0821, 0836, 0840, 0855, 086A, 0874, 0889, 0893, 0906, 0910, 0925, 093A, 0958, 0963, 0982, 0997, 1001, 1016, 1020, 1035, 104A, 1069, 1073, 1088, 1092, 1105, 111A, 1124, 1139, 1162, 1177, 1196, 1209, 1213, 1228, 1232, 1251, 1256, 1270, 1285, 1302, 1317, 1321, 1336, 1340, 1355, 136A, 1374, 1389, 1410, 1425, 143A, 1444, 1459, 1463, 1478, 1482, 1497, 150A, 1514, 1529, 1533, 1548, 1571, 1586, 1590, 1603, 1618, 1622, 1637, 1641, 1656, 1660, 1675, 168A, 1684, 1707, 1711, 1726, 1730, 1745, 175A, 1764, 1779, 1783, 1798, 1800, 1815, 182A	211560001
21	21156	211560009	PUEBLA	TEHUACÁN	MAGDALENA CUAYUCATEPEC	0501, 0516, 0520, 0535, 129A	211560009
21	21156	211560012	PUEBLA	TEHUACÁN	SAN MARCOS NECOXTLA	0111, 0145	211560012
21	21156	211560014	PUEBLA	TEHUACÁN	SAN CRISTÓBAL TEPETEOPAN	1393, 1406	211560014
21	21156	211560018	PUEBLA	TEHUACÁN	SAN PABLO TEPETZINGO	015A	211560018
21	21157	211570001	PUEBLA	TEHUITZINGO	TEHUITZINGO	0072, 0087, 0123, 0138, 0142, 0157, 0161	211570001
21	21158	211580001	PUEBLA	TENAMPULCO	TENAMPULCO	0046, 0050, 0065	211580001
21	21159	211590001	PUEBLA	TEOPANTLÁN	TEOPANTLÁN	0082, 0077, 0081, 0096, 0108, 0113, 0128, 0132	211590001



BIENESTAR

SECRETARÍA DE BIENESTAR

CLAVE DE ENTIDAD FEDERATIVA	CLAVE DE MUNICIPIO O ALCALDÍA	CLAVE DE LOCALIDAD	ENTIDAD FEDERATIVA	MUNICIPIO O ALCALDÍA	LOCALIDAD	AGEB	CLAVE DE LOCALIDAD ACTUAL (JUNIO 2021)
21	21160	211600001	PUEBLA	TEOTLALCO	TEOTLALCO	0044	211600001
21	21161	211610001	PUEBLA	TEPANCO DE LÓPEZ	TEPANCO DE LÓPEZ	0111, 0126, 022A	211610001
21	21161	211610003	PUEBLA	TEPANCO DE LÓPEZ	JOSÉ MARÍA PINO SUÁREZ	0253, 0268	211610003
21	21161	211610004	PUEBLA	TEPANCO DE LÓPEZ	SAN ANDRÉS CACALOAPAN	0179, 0183, 0198, 0234	211610004
21	21161	211610005	PUEBLA	TEPANCO DE LÓPEZ	SAN BARTOLO TEONTEPEC	0094, 0107, 0130, 0164, 0200, 0215	211610005
21	21161	211610006	PUEBLA	TEPANCO DE LÓPEZ	SAN LUIS TEMALACAYUCA	0249	211610006
21	21162	211620001	PUEBLA	TEPANCO DE RODRÍGUEZ	TEPANCO DE RODRÍGUEZ	0053, 0068	211620001
21	21163	211630001	PUEBLA	TEPATLAXCO DE HIDALGO	TEPATLAXCO DE HIDALGO	0060, 0065, 0120, 0135, 014A, 0154	211630001
21	21164	211640001	PUEBLA	TEPEACA	TEPEACA	0151, 0166, 0170, 0185, 019A, 0202, 0240, 0255, 026A, 0274, 0289, 0293, 0306, 0310, 0325, 033A	211640001
21	21164	211640012	PUEBLA	TEPEACA	SAN HIPÓLITO XOCHILTENANGO	0109, 0113, 0217, 0236, 0414, 0467, 0471	211640012
21	21164	211640013	PUEBLA	TEPEACA	SAN JOSÉ CARPINTEROS	0058	211640013
21	21164	211640016	PUEBLA	TEPEACA	SAN MATEO PARRA	0062	211640016
21	21164	211640019	PUEBLA	TEPEACA	SAN NICOLÁS ZOYAPETLAYOCA	0378, 0429, 0433, 0465	211640019
21	21164	211640020	PUEBLA	TEPEACA	SAN PABLO ACTIPAN	0448, 0452, 0490	211640020
21	21164	211640024	PUEBLA	TEPEACA	SANTIAGO ACATLÁN	0128, 0132, 0147, 0344, 0359	211640024
21	21165	211650001	PUEBLA	TEPEMAXALCO	SAN FELIPE TEPEMAXALCO	0021	211650001
21	21166	211660001	PUEBLA	TEPEOJUMA	TEPEOJUMA	0067, 0071	211660001
21	21167	211670001	PUEBLA	TEPETZINTLA	TEPETZINTLA	0030, 0045, 005A	211670001
21	21168	211680001	PUEBLA	TEPEXCO	TEPEXCO	0095, 0108, 0112, 0127, 0131	211680001
21	21168	211680002	PUEBLA	TEPEXCO	CALMECA (SAN JUAN CALMECA)	0018, 0057, 0061, 0078, 0148	211680002
21	21168	211680001	PUEBLA	TEPEXI DE RODRÍGUEZ	TEPEXI DE RODRÍGUEZ	0073, 0086, 0092, 011A, 0124	211680001
21	21170	211700001	PUEBLA	TEPEYAHUALCO	TEPEYAHUALCO	0089, 0093, 0106, 0110, 0125	211700001
21	21170	211700005	PUEBLA	TEPEYAHUALCO	EL FUERTE DE LA UNIÓN	0159, 0163, 0178, 0182, 0197, 020A, 0214	211700005



BIENESTAR

SECRETARÍA DE BIENESTAR

CLAVE DE ENTIDAD FEDERATIVA	CLAVE DE MUNICIPIO O ALCALDÍA	CLAVE DE LOCALIDAD	ENTIDAD FEDERATIVA	MUNICIPIO O ALCALDÍA	LOCALIDAD	AGEB	CLAVE DE LOCALIDAD ACTUAL (JUNIO 2021)
21	21170	211700015	PUEBLA	TEPEYAHUALCO	SAN JOSÉ ALGHICHICA	013A, 0144	211700015
21	21171	211710001	PUEBLA	TEPEYAHUALCO DE CUAUHTÉMOC	TEPEYAHUALCO DE CUAUHTÉMOC	0033, 0067	211710001
21	21172	211720001	PUEBLA	TETELA DE OCAMPO	CIUDAD DE TETELA DE OCAMPO	0098	211720001
21	21174	211740001	PUEBLA	TEZIUTLÁN	TEZIUTLÁN	0020, 0213, 0228, 0251, 0270, 0285, 036A	211740001
21	21174	211740004	PUEBLA	TEZIUTLÁN	ATOLUCA	0321	211740004
21	21174	211740016	PUEBLA	TEZIUTLÁN	SAN JUAN ACATENO	0302	211740016
21	21174	211740019	PUEBLA	TEZIUTLÁN	SAN SEBASTIÁN	0336	211740019
21	21174	211740022	PUEBLA	TEZIUTLÁN	XOLOATENO	0374	211740022
21	21175	211750001	PUEBLA	TIANGUISMANALCO	TIANGUISMANALCO	0081, 0088, 0070	211750001
21	21176	211760001	PUEBLA	TILAPA	TILAPA	003A, 0044, 0059, 0063	211760001
21	21177	211770001	PUEBLA	TLACOTEPEC DE BENITO JUÁREZ	TLACOTEPEC DE BENITO JUÁREZ	0094, 0183, 0188, 0200, 0215, 022A	211770001
21	21177	211770010	PUEBLA	TLACOTEPEC DE BENITO JUÁREZ	SAN JOSÉ BUENAVISTA	0022	211770010
21	21177	211770016	PUEBLA	TLACOTEPEC DE BENITO JUÁREZ	SAN MARCOS TLACOYALCO	0111, 0126, 0130, 0234, 0249, 0253, 0323, 0357	211770016
21	21177	211770019	PUEBLA	TLACOTEPEC DE BENITO JUÁREZ	SANTA MARÍA LA ALTA	0037, 0145, 015A, 0164, 0179	211770019
21	21177	211770020	PUEBLA	TLACOTEPEC DE BENITO JUÁREZ	SANTO NOMBRE	0268, 0338, 0342	211770020
21	21178	211780001	PUEBLA	TLACUILOTEPEC	TLACUILOTEPEC	0053, 0068, 0072	211780001
21	21179	211790001	PUEBLA	TLACHICHUCA	TLACHICHUCA	0224, 0239, 0243	211790001
21	21179	211790018	PUEBLA	TLACHICHUCA	SAN FRANCISCO INDEPENDENCIA (SANTA MARÍA ASERRADERO)	0277, 0281	211790018
21	21180	211800001	PUEBLA	TLAHUAPAN	SANTA RITA TLAHUAPAN	0066, 0070, 0085, 008A	211800001
21	21180	211800005	PUEBLA	TLAHUAPAN	GUADALUPE ZARAGOZA	023A	211800005
21	21180	211800013	PUEBLA	TLAHUAPAN	SAN MIGUEL TIANGUISTENCO	0136, 0140, 0155	211800013
21	21180	211800015	PUEBLA	TLAHUAPAN	SAN RAFAEL IXTAPALUCAN	016A, 0174, 0189	211800015
21	21180	211800018	PUEBLA	TLAHUAPAN	SANTA MARÍA TEXMELUCAN	0193, 0206, 0210	211800018





BIENESTAR

SECRETARÍA DE BIENESTAR

CLAVE DE ENTIDAD FEDERATIVA	CLAVE DE MUNICIPIO O ALCALDÍA	CLAVE DE LOCALIDAD	ENTIDAD FEDERATIVA	MUNICIPIO O ALCALDÍA	LOCALIDAD	AGEB	CLAVE DE LOCALIDAD ACTUAL (JUNIO 2021)
21	21180	211800019	PUEBLA	TLAHUAPAN	SANTIAGO COLTZINGO	0244, 0259, 0263	211800019
21	21181	211810001	PUEBLA	TLALTENANGO	TLALTENANGO	0044, 0063, 0078	211810001
21	21182	211820001	PUEBLA	TLANEPANTLA	TLANEPANTLA	0041, 0056, 0060	211820001
21	21183	211830001	PUEBLA	TLAOLA	TLAOLA	0034	211830001
21	21183	211830011	PUEBLA	TLAOLA	CHICAHUAXTLA	0067	211830011
21	21183	211830022	PUEBLA	TLAOLA	XALTEPUXTLA	0088, 0072	211830022
21	21183	211830023	PUEBLA	TLAOLA	XOCHINANACATLÁN	0053	211830023
21	21184	211840001	PUEBLA	TLAPACOYA	TLAPACOYA	0027, 0031, 0046	211840001
21	21185	211850001	PUEBLA	TLAPANALÁ	TLAPANALÁ	001A	211850001
21	21186	211860024	PUEBLA	TLATLAUQUITEPEC	OCOTLÁN DE BETANCOURT	0267, 0271, 0290, 0303	211860024
21	21186	211860025	PUEBLA	TLATLAUQUITEPEC	OYAMELES	0248, 0252	211860025
21	21186	211860040	PUEBLA	TLATLAUQUITEPEC	XONOCUAUTLA	0197, 020A	211860040
21	21187	211870001	PUEBLA	TLAXCO	TLAXCO	0029	211870001
21	21188	211880001	PUEBLA	TOCHIMILCO	TOCHIMILCO	005A, 0064, 0079, 0083, 0098	211880001
21	21188	211880002	PUEBLA	TOCHIMILCO	SAN ANTONIO ALPANOCAN	0100	211880002
21	21188	211880006	PUEBLA	TOCHIMILCO	LA MAGDALENA YANCUITLALPAN	0115	211880006
21	21189	211890001	PUEBLA	TOCHTEPEC	TOCHTEPEC	0131, 0146, 0150, 0165, 017A	211890001
21	21189	211890009	PUEBLA	TOCHTEPEC	SAN LORENZO OMETEPEC	0108, 0184, 0188	211890009
21	21189	211890010	PUEBLA	TOCHTEPEC	SAN MARTIN CALTENCO	0112, 0127, 0201, 0216, 0220, 0235	211890010
21	21190	211900001	PUEBLA	TOTOLTEPEC DE GUERRERO	TOTOLTEPEC DE GUERRERO	0043, 0058, 0062	211900001
21	21191	211910001	PUEBLA	TULCINGO	TULCINGO DE VALLE	006A, 0074, 0089, 0093, 0108, 0110, 0125, 013A, 0144	211910001
21	21192	211920001	PUEBLA	TUZAMAPAN DE GALEANA	TUZAMAPAN DE GALEANA	0033	211920001
21	21193	211930001	PUEBLA	TZICATLACOYAN	TZICATLACOYAN	005A, 0064	211930001
21	21194	211940001	PUEBLA	VENUSTIANO CARRANZA	VENUSTIANO CARRANZA	0108, 0131, 0235	211940001



BIENESTAR

SECRETARÍA DE BIENESTAR

CLAVE DE ENTIDAD FEDERATIVA	CLAVE DE MUNICIPIO O ALCALDÍA	CLAVE DE LOCALIDAD	ENTIDAD FEDERATIVA	MUNICIPIO O ALCALDÍA	LOCALIDAD	AGEB	CLAVE DE LOCALIDAD ACTUAL (JUNIO 2021)
21	21194	211940012	PUEBLA	VENUSTIANO CARRANZA	CORONEL TITO HERNÁNDEZ (MARÍA ANDREA)	0150, 0165	211940012
21	21194	211940016	PUEBLA	VENUSTIANO CARRANZA	CIUDAD DE LÁZARO CÁRDENAS	017A, 0184, 0199, 0201, 024A, 0273, 0292, 0305, 0324, 0339, 0343, 0377	211940016
21	21195	211950001	PUEBLA	VICENTE GUERRERO	SANTA MARÍA DEL MONTE	0054, 0069, 0073, 0092	211950001
21	21195	211950014	PUEBLA	VICENTE GUERRERO	TEPATLÁN	0105	211950014
21	21195	211950016	PUEBLA	VICENTE GUERRERO	TEPETZITZINTLA	0068	211950016
21	21196	211960001	PUEBLA	XAYACATLÁN DE BRAVO	XAYACATLÁN DE BRAVO	0047, 0051, 0070	211960001
21	21197	211970001	PUEBLA	XICOTEPEC	XICOTEPEC DE JUÁREZ	0114, 0188, 0203, 0218, 0275, 028A, 0294, 0326, 0330	211970001
21	21197	211970029	PUEBLA	XICOTEPEC	VILLA ÁVILA CAMACHO (LA CEIBA)	0222, 0237, 0241, 0256, 0260	211970029
21	21198	211980001	PUEBLA	XICOTLÁN	XICOTLÁN	0041	211980001
21	21199	211990001	PUEBLA	XIUTETELCO	SAN JUAN XIUTETELCO	0053, 0068, 0072	211990001
21	21199	211990008	PUEBLA	XIUTETELCO	SAN ANDRÉS	0142	211990008
21	21199	211990009	PUEBLA	XIUTETELCO	SAN FRANCISCO	0091	211990009
21	21199	211990016	PUEBLA	XIUTETELCO	XALTIPAN	0104, 0119	211990016
21	21200	212000001	PUEBLA	XOCHIAPULCO	CINCO DE MAYO	0058, 0080	212000001
21	21201	212010001	PUEBLA	XOCHILTEPEC	XOCHILTEPEC	002A, 0034	212010001
21	21202	212020001	PUEBLA	XOCHITLÁN DE VICENTE SUÁREZ	XOCHITLÁN DE VICENTE SUÁREZ	007A, 0084, 0099, 0101	212020001
21	21202	212020010	PUEBLA	XOCHITLÁN DE VICENTE SUÁREZ	ZOATECPAN	0116	212020010
21	21203	212030001	PUEBLA	XOCHITLÁN TODOS SANTOS	XOCHITLÁN	0077, 0081, 0096, 0109	212030001
21	21204	212040001	PUEBLA	YAONÁHUAC	YAONÁHUAC	0036, 0055, 006A	212040001
21	21205	212050001	PUEBLA	YEHUALTEPEC	YEHUALTEPEC	0141, 0156, 0207, 0211, 0226, 0230	212050001
21	21205	212050006	PUEBLA	YEHUALTEPEC	SAN GABRIEL TETZOYOCAN	0118, 0122, 0419, 0442	212050006
21	21205	212050007	PUEBLA	YEHUALTEPEC	SAN MIGUEL ZOZUTLA	0160, 0175, 018A, 026A, 0264, 0353	212050007
21	21206	212060001	PUEBLA	ZACAPALA	ZACAPALA	0045, 005A	212060001
21	21207	212070001	PUEBLA	ZACAPOAXTLA	ZACAPOAXTLA	0018, 0080, 0095, 0150, 0254	212070001



BIENESTAR

SECRETARÍA DE BIENESTAR

CLAVE DE ENTIDAD FEDERATIVA	CLAVE DE MUNICIPIO O ALCALDÍA	CLAVE DE LOCALIDAD	ENTIDAD FEDERATIVA	MUNICIPIO O ALCALDÍA	LOCALIDAD	AGEB	CLAVE DE LOCALIDAD ACTUAL (JUNIO 2021)
21	21207	212070005	PUEBLA	ZACAPOAXTLA	COMALTEPEC	0165, 017A	212070005
21	21207	212070011	PUEBLA	ZACAPOAXTLA	LA LIBERTAD	0184, 0199, 0273	212070011
21	21207	212070012	PUEBLA	ZACAPOAXTLA	LAS LOMAS	0201, 0289	212070012
21	21207	212070018	PUEBLA	ZACAPOAXTLA	TATOCAC	0216	212070018
21	21207	212070021	PUEBLA	ZACAPOAXTLA	XALACAPAN	0127, 0131	212070021
21	21208	212080001	PUEBLA	ZACATLÁN	ZACATLÁN	0162, 0177, 0196, 0247, 0251	212080001
21	21208	212080004	PUEBLA	ZACATLÁN	ATZINGO (LA CUMBRE)	0270	212080004
21	21208	212080015	PUEBLA	ZACATLÁN	JICOLAPA	0302	212080015
21	21209	212090001	PUEBLA	ZAPOTITLÁN	ZAPOTITLÁN SALINAS	0085, 009A, 0140	212090001
21	21210	212100001	PUEBLA	ZAPOTITLÁN DE MÉNDEZ	ZAPOTITLÁN DE MÉNDEZ	0029	212100001
21	21211	212110001	PUEBLA	ZARAGOZA	ZARAGOZA	0030, 0045, 005A, 0064, 0079, 0083, 0098, 0100	212110001
21	21212	212120001	PUEBLA	ZAUTLA	SANTIAGO ZAUTLA	0057	212120001
21	21212	212120024	PUEBLA	ZAUTLA	SAN MIGUEL TENEXTATILLOYAN	0061, 0076, 0080	212120024
21	21213	212130001	PUEBLA	ZIHUATEUTLA	ZIHUATEUTLA	0035	212130001
21	21214	212140001	PUEBLA	ZINACATEPEC	SAN SEBASTIÁN ZINACATEPEC	0013, 0047, 0051, 0066, 0070, 0085	212140001
21	21215	212150001	PUEBLA	ZONGOZOTLA	ZONGOZOTLA	003A, 0044, 0059	212150001
21	21216	212160001	PUEBLA	ZOQUIAPAN	ZOQUIAPAN	0022	212160001
21	21217	212170001	PUEBLA	ZOQUITLÁN	ZOQUITLÁN	0053, 0072, 0087, 0091, 0104	212170001
21	21217	212170002	PUEBLA	ZOQUITLÁN	ACATEPEC (SAN ANTONIO)	0123	212170002
21	21217	212170010	PUEBLA	ZOQUITLÁN	XITLAMA	0119	212170010
22	22002	220020001	QUERÉTARO	PINAL DE AMOLES	PINAL DE AMOLES	0092, 011A	220020001
22	22003	220030001	QUERÉTARO	ARROYO SECO	ARROYO SECO	0121, 0136	220030001
22	22004	220040001	QUERÉTARO	CADEREYTA DE MONTES	CADEREYTA DE MONTES	0326	220040001
22	22004	220040129	QUERÉTARO	CADEREYTA DE MONTES	VIZARRÓN DE MONTES	035A	220040129
22	22005	220050001	QUERÉTARO	COLÓN	COLÓN	0145, 015A, 0164, 0179, 022A, 0249	220050001



BIENESTAR

SECRETARÍA DE BIENESTAR

CLAVE DE ENTIDAD FEDERATIVA	CLAVE DE MUNICIPIO O ALCALDÍA	CLAVE DE LOCALIDAD	ENTIDAD FEDERATIVA	MUNICIPIO O ALCALDÍA	LOCALIDAD	AGEB	CLAVE DE LOCALIDAD ACTUAL (JUNIO 2021)
22	22005	220050002	QUERÉTARO	COLÓN	AJUCHITLÁN	0126, 0130, 0183, 0188, 0200	220050002
22	22005	220050006	QUERÉTARO	COLÓN	EL BLANCO	0234	220050006
22	22005	220050013	QUERÉTARO	COLÓN	ESPERANZA	0272, 0267	220050013
22	22005	220050017	QUERÉTARO	COLÓN	GALERAS	0291	220050017
22	22005	220050031	QUERÉTARO	COLÓN	SAN JOSÉ LA PEÑUELA (LA PEÑUELA)	0253, 0268	220050031
22	22005	220050043	QUERÉTARO	COLÓN	SAN ILDEFONSO	0304	220050043
22	22006	220060001	QUERÉTARO	CORREGIDORA	EL PUEBLITO	0783, 0994, 1009	220060001
22	22006	220060017	QUERÉTARO	CORREGIDORA	LA NEGRETA	0956	220060017
22	22007	220070003	QUERÉTARO	EZEQUIEL MONTES	BERNAL	0192	220070003
22	22007	220070047	QUERÉTARO	EZEQUIEL MONTES	VILLA PROGRESO	0135, 014A, 0173, 0188	220070047
22	22008	220080017	QUERÉTARO	HUIMILPAN	LAGUNILLAS	0113	220080017
22	22008	220080037	QUERÉTARO	HUIMILPAN	EL VEGIL	0128	220080037
22	22009	220090001	QUERÉTARO	JALPAN DE SERRA	JALPAN DE SERRA	0055, 0144, 0159, 0178, 0233, 0248, 0252, 0267, 0271, 0286, 0303, 0318, 0322	220090001
22	22010	220100001	QUERÉTARO	LANDA DE MATAMOROS	LANDA DE MATAMOROS	0107, 0111, 0126, 0130, 0145	220100001
22	22011	220110001	QUERÉTARO	EL MARQUÉS	LA CAÑADA	0157, 0161	220110001
22	22011	220110004	QUERÉTARO	EL MARQUÉS	ALFAJAYUCAN	0477, 0513	220110004
22	22011	220110005	QUERÉTARO	EL MARQUÉS	AMAZCALA	0123, 0227	220110005
22	22011	220110006	QUERÉTARO	EL MARQUÉS	ATONGO	0231	220110006
22	22011	220110017	QUERÉTARO	EL MARQUÉS	GENERAL LÁZARO CÁRDENAS (EL COLORADO)	0176, 0180, 0439	220110017
22	22011	220110026	QUERÉTARO	EL MARQUÉS	CHICHIMEQUILLAS	0142	220110026
22	22011	220110032	QUERÉTARO	EL MARQUÉS	LA GRIEGA	0246, 0443, 0458, 0462	220110032
22	22011	220110036	QUERÉTARO	EL MARQUÉS	JESÚS MARÍA	0265, 0405	220110036
22	22011	220110045	QUERÉTARO	EL MARQUÉS	SAN JOSÉ NAVAJAS	0674, 0689	220110045
22	22011	220110047	QUERÉTARO	EL MARQUÉS	PALO ALTO	0918	220110047



BIENESTAR

SECRETARÍA DE BIENESTAR

CLAVE DE ENTIDAD FEDERATIVA	CLAVE DE MUNICIPIO O ALCALDÍA	CLAVE DE LOCALIDAD	ENTIDAD FEDERATIVA	MUNICIPIO O ALCALDÍA	LOCALIDAD	AGEB	CLAVE DE LOCALIDAD ACTUAL (JUNIO 2021)
22	22011	220110049	QUERÉTARO	EL MARQUÉS	LA PIEDAD (SAN MIGUEL COLORADO)	0208, 0509	220110049
22	22011	220110056	QUERÉTARO	EL MARQUÉS	SALDARRIAGA	0320, 0335, 034A, 0354, 0369, 0392, 041A	220110056
22	22011	220110067	QUERÉTARO	EL MARQUÉS	SANTA CRUZ	0212, 0481, 0496	220110067
22	22011	220110073	QUERÉTARO	EL MARQUÉS	TIERRA BLANCA	0250	220110073
22	22011	220110151	QUERÉTARO	EL MARQUÉS	ZAKIA [FRACCIONAMIENTO]	0621, 0636, 0640	220110151
22	22011	220110188	QUERÉTARO	EL MARQUÉS	COLINAS DE LA PIEDAD	0871, 0868, 0890	220110188
22	22011	220110380	QUERÉTARO	EL MARQUÉS	SAN ISIDRO MIRANDA	0284, 0289	220110380
22	22011	220110438	QUERÉTARO	EL MARQUÉS	EL MIRADOR	0778, 0782, 0797	220110438
22	22011	220110439	QUERÉTARO	EL MARQUÉS	LA PRADERA	0301, 0318, 0373, 0388, 0424	220110439
22	22011	220110442	QUERÉTARO	EL MARQUÉS	PASEOS DEL MARQUÉS	0725, 073A, 0744, 0759, 0783	220110442
22	22011	220110443	QUERÉTARO	EL MARQUÉS	HACIENDA LA CRUZ [FRACCIONAMIENTO]	0655, 066A	220110443
22	22011	220110445	QUERÉTARO	EL MARQUÉS	LOS ENCINOS	0693, 0706, 0710	220110445
22	22011	220110450	QUERÉTARO	EL MARQUÉS	ZIBATA [FRACCIONAMIENTO]	0528, 0532, 0547, 0551, 0566, 0570, 0585, 059A, 0602, 0617	220110450
22	22011	220110479	QUERÉTARO	EL MARQUÉS	REAL SOLARE	080A, 0814, 0829, 0833, 0848	220110479
22	22011	220110498	QUERÉTARO	EL MARQUÉS	VILLAS LA PIEDAD	0903	220110498
22	22011	220110499	QUERÉTARO	EL MARQUÉS	RINCONES DEL MARQUÉS	0852, 0867	220110499
22	22012	220120003	QUERÉTARO	PEDRO ESCOBEDO	AJUCHITLANCITO	0328	220120003
22	22012	220120011	QUERÉTARO	PEDRO ESCOBEDO	LA D	0169, 0173	220120011
22	22012	220120013	QUERÉTARO	PEDRO ESCOBEDO	ESCOLÁSTICAS	0361	220120013
22	22012	220120020	QUERÉTARO	PEDRO ESCOBEDO	LA LIRA	007A, 0084	220120020
22	22012	220120028	QUERÉTARO	PEDRO ESCOBEDO	SAN CLEMENTE	0243	220120028
22	22012	220120031	QUERÉTARO	PEDRO ESCOBEDO	EL SAUZ (SAUZ ALTO, SAUZ BAJO)	0440	220120031



BIENESTAR

SECRETARÍA DE BIENESTAR

CLAVE DE ENTIDAD FEDERATIVA	CLAVE DE MUNICIPIO O ALCALDÍA	CLAVE DE LOCALIDAD	ENTIDAD FEDERATIVA	MUNICIPIO O ALCALDÍA	LOCALIDAD	AGEB	CLAVE DE LOCALIDAD ACTUAL (JUNIO 2021)
22	22014	220140001	QUERÉTARO	QUERÉTARO	SANTIAGO DE QUERÉTARO	0093, 0106, 0125, 0182, 0228, 0246, 0252, 0267, 0271, 0286, 0303, 0318, 0322, 0337, 0341, 0380, 0375, 038A, 039A, 0411, 0430, 0445, 0464, 0479, 0483, 0498, 0515, 0549, 0553, 0568, 0572, 0587, 0619, 0623, 0638, 0642, 0657, 0712, 0731, 0750, 0816, 0835, 084A, 0869, 0873, 0888, 0892, 091A, 092A, 0958, 0962, 0981, 0996, 1053, 1068, 1087, 1091, 1119, 1138, 1142, 1157, 1180, 1195, 1212, 1227, 1231, 1246, 1250, 1265, 127A, 1284, 1299, 1316, 1354, 1373, 1388, 1392, 1405, 1439, 1443, 1468, 1481, 1496, 1509, 1547, 1551, 1566, 1570, 1617, 1621, 1636, 1655, 166A, 1674, 1689, 1693, 1708, 1710, 1725, 173A, 1744, 1759, 1783, 1778, 1782, 1797, 180A, 1829, 1833, 1848, 1852, 1867, 1871, 1886, 1890, 1903, 1918, 1922, 1937, 1941, 1956, 1960, 1975, 198A, 1994, 2009, 2013, 2028, 2032, 2047, 2051, 2066, 2070, 2085, 209A, 2102, 2117, 2121, 2136, 2140, 2155, 216A, 217A, 2189, 2193, 2206, 2210, 2225, 223A, 2244, 2259, 2263, 2278, 2282, 2297, 230A, 2314, 2329, 2333, 2348, 2352, 2367, 2371, 2386, 2390, 2403, 2418, 2422, 2437, 2441, 2456, 2564, 2668, 2672, 2687, 2691, 2704, 2719, 2723, 2738, 2742, 2757, 2761, 2776, 2780, 2795, 2808, 2812, 2827, 2846, 2850, 2865, 287A, 2899, 2901, 2916, 2920, 294A, 2954, 2969, 2973, 2988, 2992, 3007, 3011, 3026, 3030, 3045, 305A, 3172, 3187, 3191, 3204, 3219, 3331, 3346, 3350, 3365, 337A, 338A, 3399, 3401, 3416, 3420, 3435, 344A, 3454, 3469, 3473, 3488, 3492, 3505, 351A, 3524, 3562, 3577, 3581, 3598, 3609, 3613, 3628, 3632, 3647, 3651, 3666, 3870, 3789, 3793, 3806, 3810, 3825, 383A, 384A, 3858, 3862, 3897, 390A, 3929, 3933, 3948, 3952, 4005, 401A, 402A, 4038, 4043, 4058, 4062, 4077, 4081, 4096, 4109, 4113, 4128, 4132, 4147, 4151, 4166, 4170, 4185, 419A, 4202, 4217, 4221, 4236, 427A, 4344, 4363, 4382, 4397, 440A, 4414, 4433, 4448, 4452, 4467, 4471, 4486, 4490, 4503, 4518, 4522, 4560, 4575, 4594, 4607, 4611, 4626, 4630, 4645, 466A, 4664, 4715, 472A, 4734, 4772, 4787, 4791, 4804, 4895, 4908, 4927, 4931, 497A, 4988, 5003	220140001

205





BIENESTAR

SECRETARÍA DE BIENESTAR

CLAVE DE ENTIDAD FEDERATIVA	CLAVE DE MUNICIPIO O ALCALDÍA	CLAVE DE LOCALIDAD	ENTIDAD FEDERATIVA	MUNICIPIO O ALCALDÍA	LOCALIDAD	AGEB	CLAVE DE LOCALIDAD ACTUAL (JUNIO 2021)
22	22014	220140032	QUERÉTARO	QUERÉTARO	BUENAVISTA	2460, 2475, 4753	220140032
22	22014	220140051	QUERÉTARO	QUERÉTARO	LA GOTERA	262A, 4749	220140051
22	22014	220140058	QUERÉTARO	QUERÉTARO	JURIQUILLA	3717, 3721, 3736, 3740, 3755, 376A, 3774, 3878, 4537, 4541, 4556, 4679, 4683, 4698, 4700, 4819, 4838, 4880, 4965, 5058	220140058
22	22014	220140069	QUERÉTARO	QUERÉTARO	MONTENEGRO	1602, 4288, 4293, 4306, 4310	220140069
22	22014	220140070	QUERÉTARO	QUERÉTARO	EL NABO	5041, 5075	220140070
22	22014	220140075	QUERÉTARO	QUERÉTARO	PIE DE GALLO	2634	220140075
22	22014	220140085	QUERÉTARO	QUERÉTARO	PUERTO DE AGUIRRE	3967	220140085
22	22014	220140092	QUERÉTARO	QUERÉTARO	EL SALITRE	3064, 3079, 4359, 4984	220140092
22	22014	220140101	QUERÉTARO	QUERÉTARO	SAN JOSÉ EL ALTO	3238, 3242, 3257, 3261, 3276, 3280, 3685, 369A, 3914, 4325, 433A, 4378, 4429, 4912, 5018, 5022, 5037	220140101
22	22014	220140103	QUERÉTARO	QUERÉTARO	SAN MIGUELITO	3702	220140103
22	22014	220140105	QUERÉTARO	QUERÉTARO	SAN PEDRO MÁRTIR	3083, 3098, 3100, 3558, 4240, 4255, 428A, 458A, 4842, 4857, 4861, 4876, 4950, 5050	220140105
22	22014	220140107	QUERÉTARO	QUERÉTARO	SANTA MARÍA MAGDALENA	1462, 3115, 3539, 3543, 4946	220140107
22	22014	220140108	QUERÉTARO	QUERÉTARO	SANTA ROSA JÁUREGUI	1335, 2494, 2511, 2526, 2579, 312A, 3134, 3149, 3153, 3168, 3312, 3327, 4768	220140108
22	22014	220140110	QUERÉTARO	QUERÉTARO	LA SOLANA	3223	220140110
22	22014	220140114	QUERÉTARO	QUERÉTARO	TLACOTE EL BAJO	2530, 2545, 2583	220140114
22	22014	220140117	QUERÉTARO	QUERÉTARO	LA VERSOLLILLA	4823	220140117
22	22014	220140236	QUERÉTARO	QUERÉTARO	COLINAS DE SANTA CRUZ SEGUNDA SECCIÓN	3971, 3988, 3990	220140236
22	22014	220140507	QUERÉTARO	QUERÉTARO	EL REFUGIO [FRACCIONAMIENTO]	508A, 5094, 5107, 5111, 5126, 5130, 5145, 515A	220140507
22	22015	220150001	QUERÉTARO	SAN JOAQUÍN	SAN JOAQUÍN	0052, 0067	220150001



BIENESTAR

SECRETARÍA DE BIENESTAR

CLAVE DE ENTIDAD FEDERATIVA	CLAVE DE MUNICIPIO O ALCALDÍA	CLAVE DE LOCALIDAD	ENTIDAD FEDERATIVA	MUNICIPIO O ALCALDÍA	LOCALIDAD	AGEB	CLAVE DE LOCALIDAD ACTUAL (JUNIO 2021)
22	22016	220160001	QUERÉTARO	SAN JUAN DEL RÍO	SAN JUAN DEL RÍO	0191, 0223, 0280, 0308, 0312, 037A, 0384, 0454, 0473, 0488, 0505, 051A, 0524, 0539, 0543, 0558, 0577, 0591, 0609, 0613, 0628, 0632, 0647, 0651, 0666, 0670, 0685, 069A, 0702, 0717, 0721, 0740, 0755, 078A, 0774, 0789, 0793, 0806, 0810, 0825, 0933, 0948, 0952, 0967, 0971, 0986, 0990, 1113, 1126, 1132, 1147, 1151, 1166, 1170, 1185, 119A, 1202, 1217, 1221, 1236, 1240, 1255, 128A, 1274, 1289, 1293, 1306, 1310, 1325, 133A, 1344, 1359, 1363, 1378, 1382, 1397, 140A, 1414, 1429, 1433, 1448, 1452, 1467, 1486, 1490	220160001
22	22016	220160002	QUERÉTARO	SAN JUAN DEL RÍO	ARCILA	090A	220160002
22	22016	220160008	QUERÉTARO	SAN JUAN DEL RÍO	EL CAZADERO	101A, 1024	220160008
22	22016	220188011	QUERÉTARO	SAN JUAN DEL RÍO	CERRO GORDO	158A, 1594, 1607, 1611	220160011
22	22016	220188024	QUERÉTARO	SAN JUAN DEL RÍO	GALINDO (SAN JOSÉ GALINDO)	1081, 1096, 1471	220160024
22	22016	220188033	QUERÉTARO	SAN JUAN DEL RÍO	LA LLAVE	0435, 044A, 1518	220160033
22	22016	220160039	QUERÉTARO	SAN JUAN DEL RÍO	EL ORGANAL	1503, 1537	220160039
22	22016	220188043	QUERÉTARO	SAN JUAN DEL RÍO	PASO DE MATA	0416, 0420, 0659	220160043
22	22016	220160048	QUERÉTARO	SAN JUAN DEL RÍO	PUERTA DE PALMILLAS	1645	220160048
22	22016	220160049	QUERÉTARO	SAN JUAN DEL RÍO	EL ROSARIO	1575	220160049
22	22016	220160066	QUERÉTARO	SAN JUAN DEL RÍO	SANTA ROSA XAJAY	1039, 1043	220160066
22	22016	220188070	QUERÉTARO	SAN JUAN DEL RÍO	LA VALLA	0153, 0401, 083A, 0844, 1058	220160070
22	22016	220160072	QUERÉTARO	SAN JUAN DEL RÍO	VISTHÁ	1077	220160072
22	22016	220188093	QUERÉTARO	SAN JUAN DEL RÍO	LOMA LINDA	1541, 1556, 1560	220160093
22	22016	220160094	QUERÉTARO	SAN JUAN DEL RÍO	LA ESTANCIA	0331, 0346, 0350, 0882, 0897, 1082, 1522	220160094
22	22016	220160362	QUERÉTARO	SAN JUAN DEL RÍO	VILLAS FUNDADORES (FRACCIONAMIENTO)	1625, 1630	220160362
22	22017	220170001	QUERÉTARO	TEQUISQUIAPAN	TEQUISQUIAPAN	0131, 0201, 0269, 0273, 0339, 0409, 0428	220170001
22	22017	220170002	QUERÉTARO	TEQUISQUIAPAN	BORDO BLANCO	0466, 0470	220170002
22	22017	220170006	QUERÉTARO	TEQUISQUIAPAN	LOS CERRITOS	049A	220170006



BIENESTAR

SECRETARÍA DE BIENESTAR

CLAVE DE ENTIDAD FEDERATIVA	CLAVE DE MUNICIPIO O ALCALDÍA	CLAVE DE LOCALIDAD	ENTIDAD FEDERATIVA	MUNICIPIO O ALCALDÍA	LOCALIDAD	AGEB	CLAVE DE LOCALIDAD ACTUAL (JUNIO 2021)
22	22017	220170007	QUERÉTARO	TEQUISQUIAPAN	LA FUENTE	0288, 0292, 0413	220170007
22	22017	220170008	QUERÉTARO	TEQUISQUIAPAN	FUENTEZUELAS	0358	220170008
22	22017	220170018	QUERÉTARO	TEQUISQUIAPAN	SAN NICOLÁS	0199	220170018
22	22017	220170019	QUERÉTARO	TEQUISQUIAPAN	EL TEJOCOTE	0381	220170019
22	22018	220180001	QUERÉTARO	TOLIMÁN	TOLIMÁN	0124, 0139, 0143, 0162, 0177	220180001
22	22018	220180050	QUERÉTARO	TOLIMÁN	SAN PABLO TOLIMÁN	0105, 011A	220180050
23	23001	230010001	QUINTANA ROO	COZUMEL	COZUMEL	0028, 0032, 0051, 0070, 0403, 0418, 0422, 0441, 0456, 0723, 0738, 0742, 0757, 0780, 0795, 0808, 0812, 0827, 0831, 0899, 0901, 0916, 0920, 094A, 0873, 0992, 1007, 1026, 1030, 105A, 1083, 1098, 1100, 1116, 112A, 1134, 1149, 1153, 1168, 1172, 1187, 1191, 1204, 1223, 1238, 1242, 1257, 1281, 1276, 1280, 1295, 1308, 1312, 1327, 1331, 1346	230010001
23	23002	230020001	QUINTANA ROO	FELIPE CARRILLO PUERTO	FELIPE CARRILLO PUERTO	0415, 042A, 0434, 0472, 0504, 081A, 0824, 0839, 0843, 0858, 0882, 0970, 0985, 099A, 1004, 1057, 1061, 1095, 1108, 1127, 1146, 1150, 1166, 1377, 1381, 1398, 1408, 1413, 1428, 1451, 1466, 1470, 1485, 149A, 1517, 1521, 1536	230020001
23	23002	230020044	QUINTANA ROO	FELIPE CARRILLO PUERTO	CHUNHUB	0928, 1019, 1023, 1038, 117A, 1432, 1502	230020044
23	23002	230020239	QUINTANA ROO	FELIPE CARRILLO PUERTO	SEÑOR	1184, 1199, 1220, 1235, 1269, 131A, 1324, 1339, 1343, 1358, 1362, 1447	230020239
23	23002	230020248	QUINTANA ROO	FELIPE CARRILLO PUERTO	TEPICH	1201, 1216, 1273, 1288, 1292, 1305	230020248
23	23002	230020250	QUINTANA ROO	FELIPE CARRILLO PUERTO	TIHOSUCO	0449, 0453, 0468, 0951, 0956	230020250
23	23003	230030001	QUINTANA ROO	ISLA MUJERES	ISLA MUJERES	0018, 0130, 0145, 0200, 0215, 022A, 0234, 0249, 0253, 0357	230030001
23	23003	230030286	QUINTANA ROO	ISLA MUJERES	ZONA URBANA EJIDO ISLA MUJERES	0288, 0272, 0287, 0291, 0304, 0319, 0323, 0338, 0342, 0361	230030286





BIENESTAR

SECRETARÍA DE BIENESTAR

CLAVE DE ENTIDAD FEDERATIVA	CLAVE DE MUNICIPIO O ALCALDÍA	CLAVE DE LOCALIDAD	ENTIDAD FEDERATIVA	MUNICIPIO O ALCALDÍA	LOCALIDAD	AGEB	CLAVE DE LOCALIDAD ACTUAL (JUNIO 2021)
23	23004	230040001	QUINTANA ROO	OTHÓN P. BLANCO	CHE TUMAL	0392, 0438, 0443, 0458, 0462, 0477, 0481, 0486, 0509, 0513, 0528, 0532, 0547, 0551, 0566, 0570, 0585, 059A, 0602, 0617, 0640, 066A, 0710, 073A, 0744, 0759, 0763, 0778, 0782, 0797, 1475, 148A, 1691, 1723, 1742, 1757, 1761, 1776, 1780, 1795, 1808, 1812, 1827, 1831, 1846, 1899, 1920, 194A, 1973, 1988, 2007, 2011, 2026, 2045, 205A, 2172, 2191, 2204, 2219, 2238, 2242, 2257, 2260, 2295, 2308, 2312, 2418, 2435, 2473, 2482, 2505, 2577, 2632, 2647, 2651, 2666, 2670, 2685, 268A, 2702, 2717, 2721, 2736, 2740, 2793, 2805, 2810, 2825, 283A, 2882, 2897, 290A, 3039, 3043, 3058, 3062, 3077, 3081, 3096, 3113, 3128, 3132, 3147, 3151, 3165, 3170, 3185, 319A, 3202, 3217, 3221, 3236, 3240, 3255, 326A, 3293, 3306, 3310	230040001
23	23004	230040016	QUINTANA ROO	OTHÓN P. BLANCO	CALDERITAS	1545, 1584, 187A, 1884, 2365, 2952, 3289	230040016
23	23004	230040053	QUINTANA ROO	OTHÓN P. BLANCO	MAHAHUAL	0015, 002A, 003A, 0049	230040053
23	23004	230040064	QUINTANA ROO	OTHÓN P. BLANCO	NICOLÁS BRAVO	1511, 2098, 2100, 2115, 212A, 213A, 2149, 2153, 2261, 237A, 2399, 2401, 251A, 2524, 2539, 2967, 2971, 2986, 3274	230040064
23	23004	230040123	QUINTANA ROO	OTHÓN P. BLANCO	JAVIER ROJO GÓMEZ	1672, 1718, 1850, 1865, 2990	230040123
23	23004	230040124	QUINTANA ROO	OTHÓN P. BLANCO	ÁLVARO OBREGÓN	1600, 1615	230040124
23	23004	230040201	QUINTANA ROO	OTHÓN P. BLANCO	SERGIO BUTRÓN CASAS	1579, 1583, 1598, 2168	230040201





BIENESTAR

SECRETARÍA DE BIENESTAR

23	23005	230050001	QUINTANA ROO	BENITO JUÁREZ	CANCÚN	0012, 0027, 0031, 0046, 0050, 0065, 007A, 0084, 0089, 0101, 0116, 0120, 0135, 014A, 0154, 0169, 0173, 0189, 0192, 0205, 021A, 0224, 0239, 0243, 0256, 0277, 0281, 0296, 0309, 0313, 0328, 0332, 0347, 0351, 0366, 0370, 0385, 039A, 0402, 0417, 0421, 0436, 0440, 0455, 0474, 0489, 0510, 0544, 0578, 0582, 0597, 060A, 0614, 0629, 0633, 0648, 0652, 0737, 0794, 0826, 0893, 0898, 0900, 0934, 0949, 0953, 0968, 0972, 1010, 1025, 103A, 1044, 1059, 1063, 1078, 1082, 1097, 110A, 1114, 1129, 1133, 1148, 1152, 1167, 1171, 1186, 1190, 1203, 1218, 1222, 1237, 1241, 1256, 1260, 1275, 128A, 1311, 1326, 1330, 1345, 1364, 1415, 142A, 1434, 1449, 1453, 1468, 1472, 1487, 1491, 1504, 1519, 1523, 1538, 1542, 1557, 1561, 1576, 1580, 1595, 1608, 1612, 1627, 1631, 1646, 1650, 1665, 1684, 1699, 1701, 1769, 1773, 1788, 1792, 1805, 1858, 1881, 1896, 1909, 1913, 2038, 2042, 2057, 2061, 2095, 2150, 2235, 224A, 2254, 2269, 2273, 2288, 2292, 2305, 231A, 2324, 2339, 2343, 2377, 2381, 2396, 2409, 2413, 2428, 2432, 2447, 2451, 2466, 2470, 2485, 249A, 2502, 2517, 2593, 2606, 2610, 2625, 263A, 2644, 2659, 2678, 2682, 2697, 270A, 2714, 2729, 2748, 2767, 2771, 2866, 2875, 288A, 2884, 2907, 2911, 2926, 2930, 2945, 295A, 2964, 2979, 2983, 2998, 3002, 3017, 3021, 3036, 3040, 3055, 306A, 3182, 320A, 3214, 3229, 3233, 3246, 3252, 3267, 3271, 3286, 3290, 3303, 3318, 3322, 3337, 3341, 3356, 3360, 3375, 338A, 3411, 3426, 3430, 3445, 345A, 3464, 3478, 3483, 3534, 3549, 3553, 3568, 3572, 3587, 3591, 3604, 3619, 3623, 3638, 3642, 3657, 3661, 3676, 3680, 3695, 3708, 3712, 3727, 3731, 3746, 3760, 3765, 377A, 3801, 3816, 3820, 3835, 384A, 3854, 3869, 3873, 3888, 3892, 3905, 391A, 3924, 3939, 3943, 3958, 3962, 3977, 3981, 3996, 4000, 4015, 402A, 4034, 4049, 4053, 4068, 4072, 4087, 4091, 4104, 4119, 4123, 4138, 4231, 4246, 4250, 4265, 4284, 4299, 4301, 4316, 4320, 4335, 434A, 4354, 4369, 4373, 4388, 4392, 4405, 441A, 4424, 4439, 4617, 4621, 4636, 4640, 4655, 466A, 4674, 4689, 4693, 4706, 4710, 4725, 473A, 4744, 4759, 4763, 4778, 4782, 4797, 480A, 4814, 4829, 4833, 4848, 4852, 4871, 4886, 4890, 4903, 4918, 4922, 4937, 4941, 4956, 4960, 4975, 5032, 5047, 5051, 5066, 5085, 509A, 5102, 5117, 5121, 5136, 5140, 5155, 516A, 5174, 5189, 5193, 5208, 5210, 5225, 523A, 5244, 5259, 5263, 5278, 5314, 5329, 5333, 5348, 5352, 5367, 5371, 5386, 5390, 5403, 5418, 5422, 5437, 5441, 5456, 5460, 5475, 548A, 5494, 5507, 5511, 5526, 5530, 5545, 555A, 5564, 5579, 5583, 5598, 5600, 5615, 562A, 5634, 5649	230050001
----	-------	-----------	--------------	---------------	--------	--	-----------



BIENESTAR

SECRETARÍA DE BIENESTAR

CLAVE DE ENTIDAD FEDERATIVA	CLAVE DE MUNICIPIO O ALCALDÍA	CLAVE DE LOCALIDAD	ENTIDAD FEDERATIVA	MUNICIPIO O ALCALDÍA	LOCALIDAD	AGEB	CLAVE DE LOCALIDAD ACTUAL (JUNIO 2021)
23	23005	230050002	QUINTANA ROO	BENITO JUÁREZ	ALFREDO V. BONFIL	0987, 1294, 1307, 167A, 1735, 174A, 217A, 2189, 2536, 2540, 2555, 3074, 3089, 3093, 3106, 3110, 3125, 313A, 3784, 3799, 4142, 4157, 4161, 4176, 4180, 4195, 498A	230050002
23	23006	230060051	QUINTANA ROO	JOSÉ MARÍA MORELOS	DZIUCHÉ	0575, 058A, 0594, 065A	230060051
23	23006	230060069	QUINTANA ROO	JOSÉ MARÍA MORELOS	JOSÉ MARÍA MORELOS	0096, 0109, 0113, 0202, 0217, 0221, 0236, 0359, 0363, 0433, 0522, 0537, 0541, 0556, 0607, 0611, 0645, 0654, 0663, 0689, 0700, 0715	230060069
23	23007	230070001	QUINTANA ROO	LÁZARO CÁRDENAS	KANTUNILKÍN	0214, 0229, 038A, 0394, 0407, 0411, 0428, 0430, 0445, 0464, 0479, 0483, 0498, 0500, 0515, 052A, 0534, 0549, 0553, 0568, 0572, 0587, 0591	230070001
23	23008	230080001	QUINTANA ROO	SOLIDARIDAD	PLAYA DEL CARMEN	0014, 0029, 0033, 0048, 0052, 0067, 0315, 032A, 0334, 0349, 0353, 0368, 0372, 0387, 0391, 0404, 0418, 0423, 0438, 0442, 0480, 0527, 0531, 0546, 0550, 0669, 0673, 0688, 0692, 0705, 071A, 0724, 0739, 0762, 0777, 0796, 0809, 0828, 0832, 0847, 0955, 0974, 0989, 0993, 1008, 1012, 1027, 1031, 1046, 1050, 1065, 107A, 1084, 1099, 1101, 1173, 1188, 1192, 1205, 121A, 1224, 1239, 1258, 1262, 1277, 1291, 1366, 1370, 1385, 139A, 1402, 1417, 1421, 1436, 1440, 1455, 146A, 1474, 1489, 1493, 1506, 1510, 1525, 153A, 1544, 1559, 1563, 1578, 1582, 1597, 160A, 1614, 1629, 1633, 1648, 1652, 1667, 1671, 1686, 1690, 1703, 1760, 1775, 178A, 1794, 1807, 1811, 1826, 1845, 185A, 1864, 1878, 1883, 1898, 1900, 1915, 1934, 1949, 1853, 1858, 1872, 1987, 1991, 2010, 2025, 203A, 2044, 2059, 2063, 2078, 2082, 2097, 210A, 2114, 2129, 2133, 2148, 2152, 2167, 2180, 2203, 2218, 2222, 2237, 2241, 2256, 2260, 2275, 228A, 2294, 2307, 2311, 2326, 2330, 2345, 235A, 2364, 2379, 2383, 2396, 2400, 2415, 242A, 2434, 2449, 2453	230080001
23	23008	230080308	QUINTANA ROO	SOLIDARIDAD	PUERTO AVENTURAS	1718, 1722, 1737, 1741, 1756, 1830, 182A, 2008, 2171	230080308
23	23009	230090001	QUINTANA ROO	TULUM	TULUM	0011, 0026, 0030, 0045, 005A, 0064, 0078, 0083, 0098, 0100, 0276, 0280, 0295, 0308, 0312, 0327, 0331, 0346, 0350, 0365, 037A, 0384, 0399, 0401, 0416, 0420, 0435, 044A, 0454, 0469, 0473, 0488, 0492	230090001



BIENESTAR

SECRETARÍA DE BIENESTAR

CLAVE DE ENTIDAD FEDERATIVA	CLAVE DE MUNICIPIO O ALCALDÍA	CLAVE DE LOCALIDAD	ENTIDAD FEDERATIVA	MUNICIPIO O ALCALDÍA	LOCALIDAD	AGEB	CLAVE DE LOCALIDAD ACTUAL (JUNIO 2021)
23	23010	230100001	QUINTANA ROO	BACALAR	BACALAR	0012, 0027, 0031, 0046, 0050, 0065, 007A, 0084, 0099, 0101, 0116, 0508, 0510, 0525	230100001
23	23010	230100177	QUINTANA ROO	BACALAR	LIMONES	0120, 0135	230100177
23	23010	230100205	QUINTANA ROO	BACALAR	MAYA BALAM	053A	230100205
23	23011	230110001	QUINTANA ROO	PUERTO MORELOS	PUERTO MORELOS	001A, 0024, 0039, 0043, 0058, 0062, 0077, 0081, 0096, 0109, 0113, 0236, 0240	230110001
23	23011	230110193	QUINTANA ROO	PUERTO MORELOS	LEONA VICARIO	0128, 0132, 0147, 0151, 0166, 0170, 0185, 019A	230110193
24	24001	240010001	SAN LUIS POTOSÍ	AHUALULCO	AHUALULCO DEL SONIDO 13	0094	240010001
24	24002	240020001	SAN LUIS POTOSÍ	ALAQUINES	ALAQUINES	0072, 0087, 0091, 0104, 0119	240020001
24	24003	240030001	SAN LUIS POTOSÍ	AQUISMÓN	AQUISMÓN	0120, 0135, 014A, 0154, 0169, 0173, 0188	240030001
24	24004	240040001	SAN LUIS POTOSÍ	ARMADILLO DE LOS INFANTE	ARMADILLO DE LOS INFANTE	0081	240040001
24	24005	240050001	SAN LUIS POTOSÍ	CÁRDENAS	CÁRDENAS	0110, 0159, 0197, 020A, 0229, 0407	240050001
24	24006	240060001	SAN LUIS POTOSÍ	CATORCE	REAL DE CATORCE	0194, 0207, 0211, 0226, 0230, 0245, 025A	240060001
24	24007	240070001	SAN LUIS POTOSÍ	CEDRAL	CEDRAL	0331	240070001
24	24008	240080001	SAN LUIS POTOSÍ	CERRITOS	CERRITOS	0194, 0216, 0220	240080001
24	24009	240090001	SAN LUIS POTOSÍ	CERRO DE SAN PEDRO	CERRO DE SAN PEDRO	0020, 0035, 004A	240090001
24	24010	240100001	SAN LUIS POTOSÍ	CIUDAD DEL MAÍZ	CIUDAD DEL MAÍZ	0731, 0873, 0892	240100001
24	24010	240100065	SAN LUIS POTOSÍ	CIUDAD DEL MAÍZ	PALOMAS	0958, 0962, 0977, 0981	240100065
24	24011	240110001	SAN LUIS POTOSÍ	CIUDAD FERNÁNDEZ	CIUDAD FERNÁNDEZ	0067, 0071, 0086, 0118, 0137, 0141, 0156, 0175, 018A, 0194, 0207, 0211, 0226, 0230, 0245	240110001
24	24012	240120001	SAN LUIS POTOSÍ	TANCANHUITZ	TANCANHUITZ	0045, 005A, 0064, 0079, 0083, 0098, 0100, 0115	240120001





BIENESTAR

SECRETARÍA DE BIENESTAR

CLAVE DE ENTIDAD FEDERATIVA	CLAVE DE MUNICIPIO O ALCALDÍA	CLAVE DE LOCALIDAD	ENTIDAD FEDERATIVA	MUNICIPIO O ALCALDÍA	LOCALIDAD	AGEB	CLAVE DE LOCALIDAD ACTUAL (JUNIO 2021)
24	24013	240130001	SAN LUIS POTOSÍ	CIUDAD VALLES	CIUDAD VALLES	0199, 0216, 0220, 0235, 024A, 0254, 0273, 0413, 0447, 0466, 0470, 0485, 049A, 0589, 0593, 0659, 0682, 0771, 0790, 0803, 0818, 0875, 088A, 0894, 0907, 0911, 0926, 0930, 0945, 095A, 0964, 0979, 0983, 0996, 1002, 1017, 1021, 1036, 1040, 1055, 108A, 1074, 1089, 1093, 1106, 1110, 1125, 113A, 1144, 1159, 1163, 1178, 1182, 1197, 120A, 1214, 1229, 1233, 1248, 1252, 1267, 1271, 1296, 1290, 1303, 1322, 1337, 1341, 1358, 1360, 1375, 1394, 1407, 1411, 1426, 1430, 1445, 1464, 1479, 1483, 1498, 1500, 1515, 152A, 1534, 1549, 1553, 1568, 1572, 1587, 1591, 1604, 1619, 1623, 1638, 1657, 1661, 1676, 1680, 1695, 1708, 1712, 1727, 1731, 1746, 1750, 1765, 177A, 1784, 1799, 1801, 1816, 1820, 1835, 184A, 1854, 1869, 1873, 1888, 1892, 1905, 191A, 1924, 1939, 1943, 1958, 1962, 1977, 1981	240130001
24	24013	240130162	SAN LUIS POTOSÍ	CIUDAD VALLES	RASCÓN	0841, 0856, 0860, 1642	240130162
24	24014	240140001	SAN LUIS POTOSÍ	COXCATLÁN	COXCATLÁN	0035, 004A, 0054, 0069, 0073	240140001
24	24015	240150001	SAN LUIS POTOSÍ	CHARCAS	CHARCAS	023A, 0507	240150001
24	24016	240160001	SAN LUIS POTOSÍ	EBANO	EBANO	0148, 0256, 0345, 0538, 0612	240160001
24	24016	240160005	SAN LUIS POTOSÍ	EBANO	PUJAL COY	0203, 0472, 0627	240160005
24	24016	240160091	SAN LUIS POTOSÍ	EBANO	PONCIANO ARRIAGA	0398, 0400, 0415, 042A, 0487, 0491	240160091
24	24017	240170001	SAN LUIS POTOSÍ	GUADALCÁZAR	GUADALCÁZAR	0395, 0408, 0412	240170001
24	24018	240180001	SAN LUIS POTOSÍ	HUEHUETLÁN	HUEHUETLÁN	002A, 0034, 0049	240180001
24	24018	240180001	SAN LUIS POTOSÍ	LAGUNILLAS	LAGUNILLAS	0101	240180001



BIENESTAR

SECRETARÍA DE BIENESTAR

CLAVE DE ENTIDAD FEDERATIVA	CLAVE DE MUNICIPIO O ALCALDÍA	CLAVE DE LOCALIDAD	ENTIDAD FEDERATIVA	MUNICIPIO O ALCALDÍA	LOCALIDAD	AGEB	CLAVE DE LOCALIDAD ACTUAL (JUNIO 2021)
24	24020	240200001	SAN LUIS POTOSÍ	MATEHUALA	MATEHUALA	0051, 0070, 0085, 030A, 0329, 0333, 0348, 0352, 0371, 0386, 0390, 0403, 0418, 0422, 0437, 0441, 0456, 0460, 0475, 048A, 0494, 0507, 0511, 0526, 0530, 0545, 055A, 0564, 0579, 0583, 0598, 0600, 0615, 062A, 0634, 0649, 0653, 0691, 0723, 0738, 0742, 0761, 0776, 0780, 0795, 0827, 0831, 0846, 0850, 087A, 0884, 0901, 0916, 0920, 0935, 094A, 0968, 0973, 0992, 1007, 1011, 1026, 105A, 1054, 1079, 1083, 1096, 1100, 1115, 112A, 1134, 1149, 1153, 1168, 1172, 1187, 1191, 1204, 1219, 1223	240200001
24	24021	240210001	SAN LUIS POTOSÍ	MEXQUITIC DE CARMONA	MEXQUITIC DE CARMONA	010A, 0129, 0133, 0148, 0152, 0167, 0171, 0188, 0190	240210001
24	24021	240210071	SAN LUIS POTOSÍ	MEXQUITIC DE CARMONA	SAN MARCOS (SAN MARCOS CARMONA)	0097, 0218, 0222, 0237, 0241, 0256, 0260	240210071
24	24022	240220001	SAN LUIS POTOSÍ	MOCTEZUMA	MOCTEZUMA	0183, 0287, 0338	240220001
24	24023	240230001	SAN LUIS POTOSÍ	RAYÓN	RAYÓN	0212, 0231, 0246, 0316	240230001
24	24024	240240001	SAN LUIS POTOSÍ	RIOVERDE	RIOVERDE	0027, 0192, 0205, 021A, 0224, 0417, 0421, 046A, 0544, 0559, 0582, 0597, 060A, 0614, 0629, 0633, 0648, 0652, 0667, 0671, 0686, 0690, 0703, 0718, 0722, 0737, 0741, 0756, 0760, 0775, 078A, 0794, 0807, 0811, 0826, 0830, 0845, 085A, 0864, 0879, 0883, 0898, 0900, 0915	240240001
24	24025	240250001	SAN LUIS POTOSÍ	SALINAS	SALINAS DE HIDALGO	0221, 0283, 0467	240250001
24	24025	240250001	SAN LUIS POTOSÍ	SAN ANTONIO	SAN ANTONIO	0040, 006A	240250001
24	24027	240270001	SAN LUIS POTOSÍ	SAN CIRO DE ACOSTA	SAN CIRO DE ACOSTA	0141, 0175, 018A, 0194, 0207, 0211, 0226, 0230, 0245, 025A, 0264, 0279, 0283, 0298, 0300, 0315, 032A, 0334, 0349, 0353, 0368, 0372, 0387	240270001



BIENESTAR

SECRETARÍA DE BIENESTAR

24	24028	240280001	SAN LUIS POTOSÍ	SAN LUIS POTOSÍ	SAN LUIS POTOSÍ	0115, 012A, 0149, 0169, 0172, 0187, 0191, 0204, 0219, 0223, 0238, 0242, 0257, 0261, 0276, 0280, 0308, 0312, 0350, 0365, 037A, 0399, 0420, 044A, 0454, 0469, 0473, 0488, 0505, 0539, 0543, 0558, 0562, 0581, 0596, 0609, 0717, 0740, 0755, 0793, 0844, 0859, 0863, 0878, 0929, 0933, 0952, 1039, 1077, 1096, 1109, 1113, 126A, 1293, 1344, 1359, 1414, 1433, 1471, 1486, 1518, 1537, 1541, 1556, 158A, 1594, 1645, 1715, 172A, 1749, 1753, 1772, 1787, 1804, 1842, 1880, 1895, 1908, 1912, 1927, 1946, 1950, 1965, 197A, 1984, 1999, 2003, 2019, 2022, 2037, 2041, 2056, 2060, 2075, 208A, 2094, 2107, 2111, 2145, 215A, 2164, 2179, 2183, 2198, 2200, 2215, 222A, 2234, 2249, 2253, 2268, 2272, 2287, 2291, 2304, 2319, 2323, 2338, 2342, 2357, 2376, 2380, 2395, 2408, 2412, 2427, 2431, 2446, 2450, 247A, 2484, 2499, 2535, 254A, 2586, 2592, 2606, 261A, 2624, 2643, 2658, 2662, 2677, 2681, 2696, 2709, 2765, 279A, 2817, 2821, 2855, 286A, 2889, 2893, 2906, 2910, 2925, 293A, 2944, 2959, 2963, 2982, 2997, 3001, 3020, 3036, 304A, 3054, 3069, 3073, 3088, 3092, 3105, 311A, 3124, 3139, 3143, 3158, 3162, 3177, 3181, 3196, 3208, 3213, 3228, 3232, 3247, 3251, 3266, 3285, 329A, 3302, 3336, 3355, 336A, 3374, 3406, 3410, 343A, 3444, 3459, 3463, 3476, 3482, 3487, 350A, 3514, 3529, 3533, 3548, 3552, 3567, 3571, 3586, 3603, 3618, 3622, 3637, 3641, 3656, 3660, 3675, 3694, 3707, 3711, 3726, 3730, 3745, 375A, 3779, 3783, 3798, 3800, 3815, 382A, 3834, 3849, 3853, 3868, 3872, 3887, 3891, 3904, 3919, 3923, 3942, 400A, 4033, 4071, 4080, 4103, 4118, 4141, 4156, 4160, 4175, 4184, 4226, 4230, 4264, 4279, 4283, 4298, 4300, 4315, 432A, 4334, 4349, 4353, 4368, 4372, 4387, 4391, 4404, 4419, 4423, 4438, 4442, 4457, 4461, 4480, 4495, 4508, 4512, 4527, 4531, 4548, 4550, 4565, 457A, 4584, 4599, 4601, 4616, 4620, 4762, 4777, 4781, 4796, 4809, 4813, 4828, 4832, 4847, 4851, 489A, 4902, 4917, 4955, 5008, 5012, 5050, 5065, 507A, 5084, 5099, 5101, 5116, 5120, 5135, 514A, 5154, 5169, 5173, 5188, 5192, 521A, 5224, 5239, 5243, 5258, 5281, 5296, 5309, 5347, 5351, 5366, 5370, 5421, 5436, 5440, 5455, 546A, 5474, 5489, 5493, 5506, 5510, 5525, 553A, 5544, 5559, 5563, 5578, 5582, 5597, 560A, 5614, 5633	240280001
24	24028	240280237	SAN LUIS POTOSÍ	SAN LUIS POTOSÍ	SAN NICOLÁS DE LOS JASSOS	0647, 0651, 0666, 0702	240280237



BIENESTAR

SECRETARÍA DE BIENESTAR

CLAVE DE ENTIDAD FEDERATIVA	CLAVE DE MUNICIPIO O ALCALDÍA	CLAVE DE LOCALIDAD	ENTIDAD FEDERATIVA	MUNICIPIO O ALCALDÍA	LOCALIDAD	AGEB	CLAVE DE LOCALIDAD ACTUAL (JUNIO 2021)
24	24028	240280239	SAN LUIS POTOSÍ	SAN LUIS POTOSÍ	LAGUNA DE SANTA RITA	0832, 425A, 5027, 5031, 5046, 5205, 5313, 5328, 5332, 5385, 539A, 5402, 5417, 5629	240280239
24	24028	240280252	SAN LUIS POTOSÍ	SAN LUIS POTOSÍ	ESCALERILLAS	2751, 2766, 2770, 3321, 3938, 4870	240280252
24	24028	240280264	SAN LUIS POTOSÍ	SAN LUIS POTOSÍ	LA PILA	2713, 2728, 2732, 2747, 3340, 4895	240280264
24	24029	240290001	SAN LUIS POTOSÍ	SAN MARTIN CHALCHICUAUTLA	SAN MARTIN CHALCHICUAUTLA	0060, 0085, 0108, 0112	240290001
24	24030	240300001	SAN LUIS POTOSÍ	SAN NICOLÁS TOLENTINO	SAN NICOLÁS TOLENTINO	0081	240300001
24	24031	240310001	SAN LUIS POTOSÍ	SANTA CATARINA	SANTA CATARINA	0074, 0093, 0110	240310001
24	24032	240320001	SAN LUIS POTOSÍ	SANTA MARÍA DEL RÍO	SANTA MARÍA DEL RÍO	0279, 032A, 0404, 0457	240320001
24	24033	240330001	SAN LUIS POTOSÍ	SANTO DOMINGO	SANTO DOMINGO	044A	240330001
24	24034	240340001	SAN LUIS POTOSÍ	SAN VICENTE TANCUAYALAB	SAN VICENTE TANCUAYALAB	0076, 0080, 0108, 0131, 0148, 0150, 0165, 017A, 0184, 0199, 0201, 0216, 0220, 0235, 024A	240340001
24	24035	240350001	SAN LUIS POTOSÍ	SOLEDAD DE GRACIANO SÁNCHEZ	SOLEDAD DE GRACIANO SÁNCHEZ	0247, 0321, 0336, 0340, 0355, 0425, 043A, 0444, 0459, 0463, 0478, 0482, 050A, 0614, 0529, 0533, 0552, 0567, 0571, 0590, 0603, 0618, 0622, 0637, 0641, 0656, 0660, 0675, 068A, 0694, 0707, 0726, 0745, 0764, 0779, 0783, 0798, 0800, 0815, 0834, 0849, 0853, 0868, 0872, 0887, 0891, 0904, 0919, 0923, 0942, 0957, 0961, 0976, 0980, 0995, 100A, 1014, 1029, 1033, 1048, 1062, 1067, 1071, 1086, 1090, 1103, 1118, 1122, 1137, 1141, 1156, 1160, 1175, 118A, 1194, 1207, 1226, 1230, 1245, 125A, 1264, 1279, 1283, 1298, 1300, 1315, 132A, 1334, 1349, 1353, 1368, 1391, 1404, 1419, 1423, 1442, 1457, 1461, 1485, 1508, 1512, 1527, 1531, 1546, 1550, 1565, 1620, 164A, 1654, 1669, 1673, 1688, 1692, 1705, 1724, 1739, 1743, 1750	240350001
24	24035	240350026	SAN LUIS POTOSÍ	SOLEDAD DE GRACIANO SÁNCHEZ	RANCHO NUEVO	1211, 1372, 1387, 1476, 1480, 157A, 1584, 1599, 1601, 1616, 1635, 171A	240350026
24	24036	240360001	SAN LUIS POTOSÍ	TAMASOPO	TAMASOPO	0210, 0225, 023A, 0263, 0314, 0329, 0333, 0366	240360001
24	24036	240360003	SAN LUIS POTOSÍ	TAMASOPO	AGUA BUENA	0276, 0282, 0297, 030A, 0390	240360003
24	24036	240360064	SAN LUIS POTOSÍ	TAMASOPO	TAMBACA	0188, 0244, 0259, 0348, 0352, 0367, 0371	240360064



BIENESTAR

SECRETARÍA DE BIENESTAR

CLAVE DE ENTIDAD FEDERATIVA	CLAVE DE MUNICIPIO O ALCALDÍA	CLAVE DE LOCALIDAD	ENTIDAD FEDERATIVA	MUNICIPIO O ALCALDÍA	LOCALIDAD	AGEB	CLAVE DE LOCALIDAD ACTUAL (JUNIO 2021)
24	24037	240370001	SAN LUIS POTOSÍ	TAMAZUNCHALE	TAMAZUNCHALE	0063, 0078, 0114, 0148, 0256, 0260, 0275, 028A, 0294, 0307, 0311, 0326, 0330, 0398, 0400, 0415, 042A, 043A, 0449, 0472, 0487, 0491, 0504, 0523, 0538, 0542, 0557, 0561, 0576, 0580	240370001
24	24037	240370033	SAN LUIS POTOSÍ	TAMAZUNCHALE	CHAPULHUACANITO	0152, 0167, 0203, 0345, 035A, 036A, 0379, 0453, 0468, 0519, 0595, 0608	240370033
24	24038	240380001	SAN LUIS POTOSÍ	TAMPACÁN	TAMPACÁN	0056, 0060, 0075, 008A, 0094	240380001
24	24039	240390001	SAN LUIS POTOSÍ	TAMPAMOLÓN CORONA	TAMPAMOLÓN CORONA	0049, 0053, 0068, 0072, 0087, 0091, 0104, 0118, 0123, 0138, 0142, 0157, 0161, 0176, 0180, 0195, 0208	240390001
24	24040	240400001	SAN LUIS POTOSÍ	TAMUÍN	TAMUÍN	0213, 0285, 029A, 0302, 0317, 0321, 0336, 0340, 0410, 043A, 0444, 0458, 0463, 0482, 0497, 0528, 0533	240400001
24	24040	240400157	SAN LUIS POTOSÍ	TAMUÍN	NUEVO TAMPAÓN	0388, 0393, 0406, 0425, 0478, 050A, 0514, 0548	240400157
24	24041	240410001	SAN LUIS POTOSÍ	TANLAJÁS	TANLAJÁS	0085, 009A, 0102, 0117, 0121	240410001
24	24042	240420001	SAN LUIS POTOSÍ	TANQUIÁN DE ESCOBEDO	TANQUIÁN DE ESCOBEDO	0025, 0044, 0078, 0082, 0097, 010A, 0114, 0129, 0133, 0152, 0167	240420001
24	24043	240430001	SAN LUIS POTOSÍ	TIERRA NUEVA	TIERRA NUEVA	0094, 0130, 0145, 015A, 0164, 0179, 0183, 0198, 0200, 0215, 022A, 0234, 0249, 0253, 0268, 0272, 0287, 0291, 0304, 0319, 0323, 0338, 0357	240430001
24	24045	240450001	SAN LUIS POTOSÍ	VENADO	VENADO	0169, 0296	240450001
24	24046	240460001	SAN LUIS POTOSÍ	VILLA DE ARRIAGA	VILLA DE ARRIAGA	0039, 0128, 0132, 0151	240460001
24	24047	240470001	SAN LUIS POTOSÍ	VILLA DE GUADALUPE	VILLA DE GUADALUPE	0197, 020A, 0233, 0248	240470001
24	24048	240480001	SAN LUIS POTOSÍ	VILLA DE LA PAZ	VILLA DE LA PAZ	0048, 0052, 0087, 0071, 0090, 0103, 0118	240480001
24	24049	240490001	SAN LUIS POTOSÍ	VILLA DE RAMOS	VILLA DE RAMOS	0420, 0914	240490001
24	24049	240490005	SAN LUIS POTOSÍ	VILLA DE RAMOS	EL BARRIL	0435, 0454, 0613, 0628, 069A, 0702	240490005
24	24049	240490012	SAN LUIS POTOSÍ	VILLA DE RAMOS	DULCE GRANDE	0473, 0488, 0492	240490012
24	24049	240490018	SAN LUIS POTOSÍ	VILLA DE RAMOS	HERNÁNDEZ	0632, 0647, 0670, 0717, 0721	240490018
24	24049	240490028	SAN LUIS POTOSÍ	VILLA DE RAMOS	SALITRAL DE CARRERA	0331, 0524, 0539, 0543, 0558, 0948	240490028
24	24049	240490043	SAN LUIS POTOSÍ	VILLA DE RAMOS	EL ZACATÓN	0562, 0577, 0581, 0598, 0609, 0774, 0789, 0810	240490043
24	24050	240500001	SAN LUIS POTOSÍ	VILLA DE REYES	VILLA DE REYES	0243, 0258, 0506	240500001



BIENESTAR

SECRETARÍA DE BIENESTAR

CLAVE DE ENTIDAD FEDERATIVA	CLAVE DE MUNICIPIO O ALCALDÍA	CLAVE DE LOCALIDAD	ENTIDAD FEDERATIVA	MUNICIPIO O ALCALDÍA	LOCALIDAD	AGEB	CLAVE DE LOCALIDAD ACTUAL (JUNIO 2021)
24	24050	240500025	SAN LUIS POTOSÍ	VILLA DE REYES	LAGUNA DE SAN VICENTE	0309, 0313, 0597	240500025
24	24050	240500035	SAN LUIS POTOSÍ	VILLA DE REYES	PARDO	0012	240500035
24	24050	240500043	SAN LUIS POTOSÍ	VILLA DE REYES	EL ROSARIO	0296	240500043
24	24051	240510001	SAN LUIS POTOSÍ	VILLA HIDALGO	VILLA HIDALGO	0217	240510001
24	24053	240530001	SAN LUIS POTOSÍ	AXTLA DE TERRAZAS	AXTLA DE TERRAZAS	0071, 0086, 0090, 0103, 0118, 0160, 018A, 0211, 0228, 0230, 0245, 025A, 0264, 0279, 0283	240530001
24	24053	240530031	SAN LUIS POTOSÍ	AXTLA DE TERRAZAS	JALPILLA	0194, 0207, 0298	240530031
24	24054	240540001	SAN LUIS POTOSÍ	XILITLA	XILITLA	0115, 012A, 0134, 0149	240540001
24	24055	240550001	SAN LUIS POTOSÍ	ZARAGOZA	VILLA DE ZARAGOZA	0038, 0095, 0112, 0127, 0131, 0145, 0150, 0165, 017A, 0199, 0201, 0215, 0220, 0235, 0254, 0269, 0273, 0288	240550001
24	24056	240560002	SAN LUIS POTOSÍ	VILLA DE ARISTA	VILLA DE ARISTA	0088, 0105, 011A, 0124, 0139, 0143, 0158, 0162, 0177, 0181, 0196, 0209	240560002
24	24057	240570001	SAN LUIS POTOSÍ	MATLAPA	MATLAPA	0032, 0047, 0066, 0070, 0085, 009A, 0102, 0117, 0121	240570001
24	24057	240570010	SAN LUIS POTOSÍ	MATLAPA	CHALCHOCOYO	0051	240570010
24	24058	240580001	SAN LUIS POTOSÍ	EL NARANJO	EL NARANJO	0129, 0218	240580001



BIENESTAR

SECRETARÍA DE BIENESTAR

CLAVE DE ENTIDAD FEDERATIVA	CLAVE DE MUNICIPIO O ALCALDÍA	CLAVE DE LOCALIDAD	ENTIDAD FEDERATIVA	MUNICIPIO O ALCALDÍA	LOCALIDAD	AGEB	CLAVE DE LOCALIDAD ACTUAL (JUNIO 2021)
25	25001	250010001	SINALOA	AHOME	LOS MOCHIS	0012, 0027, 0031, 0046, 0050, 0065, 007A, 0084, 0099, 0101, 0116, 0120, 0135, 014A, 0154, 0169, 0173, 0188, 0192, 0205, 021A, 0224, 0239, 0243, 0258, 0262, 0277, 0281, 0296, 0309, 0313, 0328, 0332, 0347, 0351, 0366, 0370, 0385, 0402, 0417, 0421, 0436, 0440, 0455, 046A, 0987, 1059, 1078, 1222, 1241, 1256, 1260, 1275, 128A, 181A, 1862, 1961, 1970, 1985, 2023, 2038, 2042, 2081, 2108, 2112, 2127, 2131, 2146, 2216, 2220, 2235, 224A, 2254, 2269, 2273, 2292, 2305, 231A, 2324, 2339, 2343, 2358, 2377, 2466, 2470, 2485, 248A, 2502, 2517, 2536, 258A, 2574, 2697, 270A, 2714, 2729, 2733, 2748, 2752, 2767, 2771, 2786, 2818, 2822, 2837, 2841, 2856, 2875, 288A, 2907, 2911, 3093, 3106, 3110, 3125, 313A, 3144, 3159, 3163, 3178, 3182, 320A, 3214, 3229, 3233, 3248, 3252, 3267, 3271, 3286, 3290, 3303, 3318, 3337, 3341, 3356, 3360, 3375, 3426, 3430, 3445, 345A, 3464, 3478, 3483, 3498, 3500, 3515, 352A, 3534, 3549, 3553, 3568, 3572, 3623, 3638, 3642, 3657, 3661, 3676, 3680, 3695, 3708, 3712, 3727, 3731, 3746, 3750, 3765, 377A, 3799, 3801, 3816, 3820, 384A, 3854, 3869, 3873, 3888, 3892, 3905, 391A, 3924, 3939, 3943, 3958, 3962, 3977, 3981, 3996, 4000, 4015, 402A, 4034, 4049, 4053, 4068, 4072, 4087, 4091, 4104, 4119, 4123, 4138, 4142, 4157, 4161, 4176, 4180, 4195, 4208, 4212, 4227, 4246, 4260, 4265, 4405, 4424, 4439, 4551, 4674, 4759, 4763, 4778, 4782, 4797, 480A, 4814, 4829, 4833, 4848, 4852, 4867, 4871, 4886, 4890, 4903, 4918, 4922, 4937, 4941	250010001
25	25001	250010070	SINALOA	AHOME	AHOME	0506, 1203, 1218, 1311, 1326, 2381, 2396, 2589, 2593, 2806, 2930, 2945, 3407, 3411, 4477, 4636, 4640, 4956	250010070
25	25001	250010083	SINALOA	AHOME	BAGOJO COLECTIVO	1735, 174A, 2409, 2413, 3055, 3784, 4710	250010083
25	25001	250010115	SINALOA	AHOME	CERRILLOS (CAMPO 35)	1650, 4284	250010115
25	25001	250010118	SINALOA	AHOME	COHUIBAMPO	2432, 2610, 3835, 4462	250010118
25	25001	250010119	SINALOA	AHOME	EL COLORADO	295A, 2964	250010119



BIENESTAR

SECRETARÍA DE BIENESTAR

CLAVE DE ENTIDAD FEDERATIVA	CLAVE DE MUNICIPIO O ALCALDÍA	CLAVE DE LOCALIDAD	ENTIDAD FEDERATIVA	MUNICIPIO O ALCALDÍA	LOCALIDAD	AGEB	CLAVE DE LOCALIDAD ACTUAL (JUNIO 2021)
25	25001	250010120	SINALOA	AHOME	COMPUERTAS	0488, 2979, 2883, 4744	250010120
25	25001	250010126	SINALOA	AHOME	CHIHUAHUITA	2790, 2803, 4458, 4585	250010126
25	25001	250010136	SINALOA	AHOME	EL ESTERO (JUAN JOSÉ RÍOS)	1006	250010136
25	25001	250010143	SINALOA	AHOME	GUILLERMO CHÁVEZ TALAMANTES	1877, 1881	250010143
25	25001	250010156	SINALOA	AHOME	GUSTAVO DÍAZ ORDAZ (EL CARRIZO)	1190, 1294, 1307, 2080, 217A, 3074, 3322, 3604, 3619, 4481, 4496, 4509, 459A, 4602, 4617	250010156
25	25001	250010160	SINALOA	AHOME	HIGUERA DE ZARAGOZA	1148, 1152, 135A, 2150, 2185, 2998, 3002, 427A, 4528, 4725, 473A	250010160
25	25001	250010183	SINALOA	AHOME	MOCHIS (EJIDO MOCHIS)	1684, 1699, 3089, 434A	250010183
25	25001	250010205	SINALOA	AHOME	PRIMERO DE MAYO	1631, 1646, 3017	250010205
25	25001	250010227	SINALOA	AHOME	SAN MIGUEL ZAPOTITLÁN	1330, 1913, 1928, 2659, 2663, 2926, 3021, 4689	250010227
25	25001	250010240	SINALOA	AHOME	TOPOLOBAMPO	0972, 1025, 103A	250010240
25	25001	250010356	SINALOA	AHOME	POBLADO NÚMERO CINCO	1932, 1947, 4921	250010356
25	25001	250010396	SINALOA	AHOME	ALFONSO G. CALDERÓN (POBLADO SIETE)	1565, 167A, 1858, 2184, 2199, 2201, 2428, 2678, 2682, 3036, 3040, 4532, 4547	250010396
25	25001	250010818	SINALOA	AHOME	NUEVO SAN MIGUEL	338A, 339A, 4299, 4301, 4354, 4369, 4388, 4392, 4655, 466A	250010818
25	25002	250020001	SINALOA	ANGOSTURA	ANGOSTURA	040A, 0414, 042B, 0433, 0503, 0556, 065A, 0664, 0819, 0838	250020001
25	25002	250020007	SINALOA	ANGOSTURA	ALHUEY	0446, 0452, 0560, 072A, 0734, 0749, 0753	250020007
25	25002	250020031	SINALOA	ANGOSTURA	COLONIA INDEPENDENCIA (CHINITOS)	0467, 0471, 0575, 0678, 0804, 0842	250020031
25	25002	250020032	SINALOA	ANGOSTURA	COLONIA AGRÍCOLA MÉXICO (PALMITAS)	0788, 0772	250020032
25	25002	250020093	SINALOA	ANGOSTURA	LA REFORMA	0043, 0217, 0221, 0518, 0522, 0537, 0541, 058A, 0683, 0698, 0700, 0787, 0791, 0861	250020093
25	25003	250030001	SINALOA	BADIRAGUATO	BADIRAGUATO	0642, 1000, 1015, 102A, 1034, 1049, 1053, 1068, 1072, 1087, 1119, 1123, 1142, 1157, 1161, 1180, 1206	250030001
25	25004	250040001	SINALOA	CONCORDIA	HEROICA CIUDAD CONCORDIA	0442, 0508	250040001
25	25005	250050001	SINALOA	COSALÁ	COSALÁ	0260, 0312	250050001



BIENESTAR

SECRETARÍA DE BIENESTAR

25	25006	250060001	SINALOA	CULIACÁN	CULIACÁN ROSALES	0019, 0038, 0057, 0061, 0095, 0108, 0127, 0131, 017A, 0184, 0220, 0288, 0292, 0305, 031A, 032A, 0343, 0381, 0413, 0451, 0470, 0536, 0540, 0593, 0610, 0625, 063A, 0644, 0659, 0663, 0678, 0882, 0697, 070A, 0714, 0729, 0733, 0748, 0767, 0786, 0790, 0818, 0822, 0837, 0841, 1568, 1572, 1591, 1604, 1619, 1746, 1765, 1820, 184A, 1869, 1892, 1924, 1939, 1958, 1982, 2000, 2016, 202A, 2048, 2053, 2068, 2091, 2265, 2299, 2301, 2318, 2320, 2335, 234A, 2354, 3032, 3047, 3051, 3066, 3136, 3140, 3155, 316A, 323A, 3263, 3278, 3282, 3297, 330A, 3314, 3329, 3333, 3348, 3352, 3367, 3371, 3386, 3390, 3403, 3418, 3422, 3437, 3441, 3456, 3480, 3475, 348A, 3494, 3507, 3511, 3526, 3530, 3545, 355A, 3564, 3579, 3583, 3598, 3600, 3615, 362A, 3634, 3649, 3653, 3668, 3672, 3687, 3691, 3704, 3719, 3723, 3738, 3742, 3757, 3761, 3776, 3780, 3795, 3808, 3812, 3827, 3831, 3848, 3865, 387A, 3884, 3899, 3901, 3916, 3920, 3935, 394A, 3954, 3969, 3973, 3988, 3992, 4007, 4011, 4026, 4046, 405A, 4084, 4098, 4100, 4115, 412A, 4134, 4149, 4223, 4238, 4276, 4280, 4308, 4312, 4327, 4331, 4346, 4350, 4365, 437A, 4384, 4399, 4401, 4416, 4420, 4435, 4468, 4577, 4581, 4586, 4509, 4613, 4628, 4632, 4647, 4651, 4670, 4685, 4717, 4721, 4736, 4740, 4755, 476A, 4774, 4789, 4793, 4844, 4859, 4863, 4878, 4882, 4897, 490A, 4914, 4948, 4952, 5109, 5113, 5128, 5132, 5151, 5170, 5185, 519A, 5217, 5236, 5240, 525A, 5274, 5289, 5293, 5306, 5310, 5452, 5467, 5471, 5490, 5503, 5518, 5522, 5537, 5541, 5556, 5560, 5575, 558A, 5594, 5607, 5611, 5626, 5630, 5645, 565A, 5664, 5679, 5683, 5698, 5700, 5715, 5791, 5804, 5838, 5842, 5857, 5876, 5880, 5895, 5912, 5946, 5955, 597A, 6003, 6018, 6022, 6145, 615A, 6272, 6287, 6291, 6304, 6319, 6323, 6338, 6342, 6357, 6361, 6376, 6380, 6395, 6408, 6412, 6427, 6431, 6446, 6465, 647A, 6484, 6499, 6501, 6516, 6520, 6554, 6569, 6573, 6588, 6592, 6605, 661A, 6624, 6639, 6643, 6658, 6662, 6677, 6681, 6696, 6709, 6713, 6747, 6751, 6766, 6770, 6785, 679A, 6802, 6817, 6821, 6836, 6840, 6855, 686A, 6874, 6889, 6893, 6908, 6910, 6925, 693A, 6944, 6959, 6963, 6978, 6982, 6997, 7001, 7016, 7020, 7069, 7073, 7088, 7092, 7105, 711A, 7124, 7139, 7143, 7158, 7162, 7177, 7181, 7196, 7209, 7213, 7228, 7232, 7247, 7251, 7266, 7270, 7285, 729A, 7302, 7317, 7321, 7340, 736A, 7374, 7389, 7393, 7406, 7410, 7425, 743A, 7444, 7459, 7463, 7478, 750A, 7514, 7529, 7533, 7548, 7567, 7586, 7590, 7603, 7619, 7622, 7637, 7641, 7656, 7660, 7675, 768A, 7694, 7707, 7711, 7726, 7730, 7745, 775A, 7764, 7779, 7783, 7798, 7800, 7816, 782A, 7834, 7849, 7866, 7872, 7887, 7904, 7919, 7923, 7938, 7942, 7961, 7976, 7980, 7995, 800A, 8014, 8029, 8033, 8048, 8052, 8067, 8071, 8086, 8090, 8103, 8118, 8122, 8137, 8141, 8156, 8160, 8175, 818A, 8194, 8207, 8211, 8226, 8230, 8245, 825A, 8264, 8279, 8283, 8298, 8300, 8315, 832A, 8334, 8349, 8353, 8368, 8372, 8387, 8391, 8404, 8419, 8423, 8438, 8442, 8457, 8461, 8476, 8480, 8495, 8508, 8512, 8527, 8531, 8550, 8565, 857A, 8584, 8599, 8601, 8616, 8620, 8635, 864A, 8654, 8669, 8688, 8705, 871A, 8739, 8743, 8758, 8781, 8796, 8809, 8813, 8832, 8847, 8870, 8955, 9258, 9262, 9277, 9281, 9296, 9309, 9328, 9332, 9347, 9351, 9366, 9370, 9385, 939A, 9402, 9436, 9440, 946A, 9474, 9489, 9506, 9525	250060001
----	-------	-----------	---------	----------	------------------	--	-----------



BIENESTAR

SECRETARÍA DE BIENESTAR

CLAVE DE ENTIDAD FEDERATIVA	CLAVE DE MUNICIPIO O ALCALDÍA	CLAVE DE LOCALIDAD	ENTIDAD FEDERATIVA	MUNICIPIO O ALCALDÍA	LOCALIDAD	AGEB	CLAVE DE LOCALIDAD ACTUAL (JUNIO 2021)
25	25006	250060312	SINALOA	CULIACÁN	COSTA RICA	0485, 049A, 0502, 2138, 2142, 2176, 3259, 4153, 4168, 4543, 4558, 4562, 4967, 4971, 4986, 5325, 5344, 5359, 5383, 5378, 572A, 5734, 6056, 6164, 6179, 8198, 704A, 7054, 7891, 8673, 8851	250060312
25	25006	250060321	SINALOA	CULIACÁN	CULIACANCITO	2208, 4172, 4187, 5823, 7356	250060321
25	25006	250060341	SINALOA	CULIACÁN	ELDORADO	0521, 2180, 3193, 4242, 4267, 4990, 5024, 5382, 5397, 540A, 6094, 6200, 8216, 622A, 6234, 7482, 8892, 8762, 8866, 8886, 8902	250060341
25	25006	250060438	SINALOA	CULIACÁN	LEOPOLDO SÁNCHEZ CELIS	5414, 5749, 5753, 5819	250060438
25	25006	250060443	SINALOA	CULIACÁN	EL LIMÓN DE LOS RAMOS	5768, 5772, 7552	250060443
25	25006	250060591	SINALOA	CULIACÁN	QUILÁ	4191, 4204, 4219, 5039, 6111, 6728, 7497, 896A, 8974, 8989	250060591
25	25006	250060746	SINALOA	CULIACÁN	ADOLFO LÓPEZ MATEOS (EL TAMARINDO)	0589, 2212, 444A, 5428, 6249, 6253	250060746
25	25006	250061194	SINALOA	CULIACÁN	PUEBLOS UNIDOS	3085, 308A	250061194
25	25006	250061346	SINALOA	CULIACÁN	EL DIEZ	0803, 3070, 3102, 3208, 4454, 4462, 4505, 451A, 4524, 5058, 5433, 5448, 8126, 6130, 6268, 8724, 8777, 8940	250061346
25	25006	250061360	SINALOA	CULIACÁN	ESTACIÓN OBISPO	8732, 8993, 9239, 9455	250061360
25	25007	250070001	SINALOA	CHOIX	CHOIX	082A, 0868, 0942	250070001
25	25008	250080001	SINALOA	ELOTA	LA CRUZ	0225, 0282, 062A, 0653, 0757, 0761, 0780, 0785, 0973	250080001
25	25009	250090001	SINALOA	ESCUINAPA	ESCUINAPA DE HIDALGO	0542, 0684, 0716, 0786, 0947	250090001
25	25009	250090034	SINALOA	ESCUINAPA	ISLA DEL BOSQUE	0504, 0576, 0580, 0595, 0608, 0699	250090034
25	25009	250090043	SINALOA	ESCUINAPA	OJO DE AGUA DE PALMILLAS	0612, 0627, 0631, 0646	250090043
25	25009	250090060	SINALOA	ESCUINAPA	TEACAPÁN	0468, 0472, 0650, 0665	250090060
25	25010	250100001	SINALOA	EL FUERTE	EL FUERTE	1429, 1486	250100001
25	25010	250100058	SINALOA	EL FUERTE	CONSTANCIA	1024, 1096, 1109, 1255	250100058
25	25010	250100069	SINALOA	EL FUERTE	CHARAY	0064, 0562	250100069
25	25010	250100133	SINALOA	EL FUERTE	MOCHICAHUI	1151	250100133
25	25010	250100179	SINALOA	EL FUERTE	SAN BLAS	1058, 1062	250100179



BIENESTAR

SECRETARÍA DE BIENESTAR

CLAVE DE ENTIDAD FEDERATIVA	CLAVE DE MUNICIPIO O ALCALDÍA	CLAVE DE LOCALIDAD	ENTIDAD FEDERATIVA	MUNICIPIO O ALCALDÍA	LOCALIDAD	AGEB	CLAVE DE LOCALIDAD ACTUAL (JUNIO 2021)
25	25011	250110001	SINALOA	GUASAVE	GUASAVE	0019, 0023, 0038, 0042, 0057, 0076, 0625, 063A, 0644, 0659, 070A, 0714, 0729, 0733, 0748, 120A, 1356, 1380, 1375, 138A, 1394, 1407, 1411, 1426, 1483, 1498, 1568, 1572, 1587, 1591, 1604, 1619, 1765, 177A, 1799, 1801, 1816, 1905, 191A, 1924, 1939, 1986, 2000, 2015, 202A, 2195, 2208, 2212, 2227, 2231, 2246, 2250, 2265, 227A, 2284, 2299, 2301, 2316, 234A, 2354, 2369, 2373, 2388, 2392, 2405, 241A, 2424, 2439, 2443, 2458, 2462, 2477, 2481, 2509, 2547, 2551, 2566, 2570, 258A, 2710, 2725, 273A, 2744, 2797, 280A	250110001
25	25011	250110035	SINALOA	GUASAVE	ADOLFO RUIZ CORTINES	0184, 0199, 0201, 0771, 1163, 1178, 1623, 2072	250110035
25	25011	250110048	SINALOA	GUASAVE	BACHOCO	0269	250110048
25	25011	250110051	SINALOA	GUASAVE	ESTACIÓN BAMOA (CAMPO WILSON)	0150, 0165, 017A, 1144, 1159, 2034, 2087, 2496	250110051
25	25011	250110052	SINALOA	GUASAVE	BAMOA	1303, 1479, 1977, 2091, 2335	250110052
25	25011	250110064	SINALOA	GUASAVE	EL BURRIÓN	1318, 1322, 1638, 1962, 2621	250110064
25	25011	250110065	SINALOA	GUASAVE	EL CERRO CABEZÓN	1290, 1820	250110065
25	25011	250110070	SINALOA	GUASAVE	CALLEJONES DE GUASAVITO	2053, 2068	250110070
25	25011	250110093	SINALOA	GUASAVE	COREREPE (EL GALLO)	0593, 0622, 0837, 1642, 1835, 1981	250110093
25	25011	250110102	SINALOA	GUASAVE	EL CUBILETE (EL CUBILETE NÚMERO UNO)	0610, 1708, 184A, 1943, 2104, 2638, 2768, 2783	250110102
25	25011	250110132	SINALOA	GUASAVE	GABRIEL LEYVA SOLANO (BENITO JUÁREZ)	0678, 0682, 0697, 0786, 0818, 088A, 1214, 1430, 1445, 1500, 1515, 152A, 1534, 1657, 1854, 1859, 2049, 2118, 2123, 2320, 2513, 2640, 2655	250110132
25	25011	250110138	SINALOA	GUASAVE	JUAN JOSÉ RÍOS	0112, 0127, 0146, 145A, 1464, 1549, 1712, 1727, 1873, 1958, 2138, 2142, 2157, 2181, 2176, 2528, 2532, 2817, 2889	250110138
25	25011	250110161	SINALOA	GUASAVE	LEÓN FONSECA (ESTACIÓN VERDURA)	0235, 0790, 1252, 1267, 2782	250110161
25	25011	250110175	SINALOA	GUASAVE	NÍO	1233, 1248, 1731	250110175
25	25011	250110269	SINALOA	GUASAVE	TAMAZULA	0860, 0875, 1760	250110269
25	25011	250110282	SINALOA	GUASAVE	LA TRINIDAD	0841, 0856, 1661, 1868, 2160, 2802	250110282
25	25011	250110283	SINALOA	GUASAVE	LOS ÁNGELES	1337, 1341, 1676, 1882, 2708	250110283



BIENESTAR

SECRETARÍA DE BIENESTAR

CLAVE DE ENTIDAD FEDERATIVA	CLAVE DE MUNICIPIO O ALCALDÍA	CLAVE DE LOCALIDAD	ENTIDAD FEDERATIVA	MUNICIPIO O ALCALDÍA	LOCALIDAD	AGEB	CLAVE DE LOCALIDAD ACTUAL (JUNIO 2021)
25	25012	250120001	SINALOA	MAZATLÁN	MAZATLÁN	1353, 1565, 164A, 171A, 1917, 2027, 2188, 2313, 2328, 2351, 2582, 2667, 3044, 3114, 3171, 3186, 3222, 3523, 3595, 3665, 3735, 3773, 3858, 4150	250120001
25	25012	250120348	SINALOA	MAZATLÁN	VILLA UNIÓN	1052, 1298, 2775, 3237, 3256, 4324	250120348
25	25012	250120761	SINALOA	MAZATLÁN	EL WALAMO	1438	250120761
25	25012	250121257	SINALOA	MAZATLÁN	FRACCIONAMIENTO LOS ÁNGELES	3434	250121257
25	25013	250130001	SINALOA	MOCORITO	MOCORITO	0013, 0388, 0390, 0691, 0704, 0719, 0723, 0776, 0808, 0812, 0831	250130001
25	25013	250130235	SINALOA	MOCORITO	PERICOS	0634, 0649, 0653, 0668, 0687, 0742, 0757, 0761, 0795, 0827	250130235
25	25014	250140001	SINALOA	ROSARIO	EL ROSARIO	0699, 0716, 0792	250140001
25	25014	250140388	SINALOA	ROSARIO	AGUA VERDE	0557, 0805	250140388
25	25016	250160001	SINALOA	SAN IGNACIO	SAN IGNACIO	1136	250160001
25	25016	250160066	SINALOA	SAN IGNACIO	DIMAS (ESTACIÓN DIMAS)	1013	250160066
25	25018	250180001	SINALOA	NAVOLATO	NAVOLATO	108A, 1130	250180001
25	25018	250180065	SINALOA	NAVOLATO	JUAN ALDAMA (EL TIGRE)	033A, 0768	250180065
25	25018	250180355	SINALOA	NAVOLATO	SAN PEDRO	1056, 1060, 1253	250180355
25	25018	250180374	SINALOA	NAVOLATO	LICENCIADO BENITO JUÁREZ (CAMPO GOBIERNO)	0310, 0378, 0382, 0645, 065A, 0664, 0679, 0734, 0946, 1075, 1200, 1215, 122A, 1304, 1319, 1351, 1380, 1412, 1427, 1446, 1450, 147A, 1605	250180374



BIENESTAR

SECRETARÍA DE BIENESTAR

CLAVE DE ENTIDAD FEDERATIVA	CLAVE DE MUNICIPIO O ALCALDÍA	CLAVE DE LOCALIDAD	ENTIDAD FEDERATIVA	MUNICIPIO O ALCALDÍA	LOCALIDAD	AGEB	CLAVE DE LOCALIDAD ACTUAL (JUNIO 2021)
28	26002	260020001	SONORA	AGUA PRIETA	AGUA PRIETA	0512, 0527, 0531, 0548, 0550, 0565, 057A, 0584, 0595, 0601, 0616, 0620, 0635, 064A, 0654, 0669, 0673, 0688, 0692, 0705, 071A, 072A, 0739, 0743, 0762, 0777, 0781, 0796, 0809, 0813, 0828, 0832, 0851, 0866, 0870, 0885, 089A, 0921, 1262, 1281, 1296, 1309, 1313, 1326, 1347, 1351, 1366, 1370, 1385, 139A, 1402, 1417, 1421, 1455, 146A, 1474, 1489, 1493, 1506, 1510, 1525, 153A, 1544, 1559, 1563, 1576, 1582, 1597, 160A, 1614, 1629, 1633, 1648, 1652, 1667, 1671, 1686, 1690, 1703, 1718, 1722, 1737, 1741, 1756, 1760, 1775, 178A, 1794, 1807, 1811, 1826, 1830, 1845, 185A, 1864, 1879, 1883, 1898, 1900, 1915, 192A, 1934, 1949, 1953, 1968, 1972, 1987, 1991, 2006, 2010, 2025, 203A, 2044, 2059, 2063, 2078, 2082, 2097, 210A, 2114, 2129, 2133, 2148, 2152, 2167, 2171, 2186, 2190, 2203, 2218, 2222, 2237, 2241, 2256, 2260, 2275, 228A, 2294, 2307, 2311, 2326, 2330, 2345, 235A, 2364, 2379, 2383, 2398, 2400, 2416, 242A, 2434, 2449, 2453, 2468, 2472, 2487, 2491, 2504, 2519, 2523, 2538, 2542, 2557, 2561, 2576, 2580, 2595, 2606, 2612, 2627, 2631, 2646, 2650, 2665, 267A, 2684, 2699, 2701	260020001
26	26004	260040001	SONORA	ALTAR	ALTAR	056A, 0963, 113A	260040001
26	26006	260060001	SONORA	ARIZPE	ARIZPE	0352, 0596	260060001
26	26012	260120001	SONORA	BÁCUM	BÁCUM	0379	260120001
26	26012	260120082	SONORA	BÁCUM	FRANCISCO JAVIER MINA (CAMPO 60)	0167, 028A, 0294, 0487	260120082
26	26014	260140001	SONORA	BAVIÁCORA	BAVIÁCORA	0176	260140001
26	26015	260150001	SONORA	BAVISPE	BAVISPE	0438, 0440	260150001
26	26016	260160001	SONORA	BENJAMÍN HILL	BENJAMÍN HILL	0170, 0185, 019A, 0202, 0221, 0359, 0363, 0378, 0382, 0397, 040A, 0414, 0429	260160001



BIENESTAR

SECRETARÍA DE BIENESTAR

CLAVE DE ENTIDAD FEDERATIVA	CLAVE DE MUNICIPIO O ALCALDÍA	CLAVE DE LOCALIDAD	ENTIDAD FEDERATIVA	MUNICIPIO O ALCALDÍA	LOCALIDAD	AGEB	CLAVE DE LOCALIDAD ACTUAL (JUNIO 2021)
26	26017	260170001	SONORA	CABORCA	HEROICA CABORCA	1284, 1299, 1320, 1335, 1369, 1373, 1388, 1405, 141A, 1424, 1439, 1443, 1458, 1462, 1477, 1481, 1496, 223A, 2244, 2259, 2263, 2278, 2282, 2297, 2314, 2329, 2333, 2348, 2352, 2367, 2386, 2390, 2403, 2418, 2422, 2437, 2441, 2456, 2460, 2475, 2494, 2507, 2511, 2526, 2530, 2545, 255A, 2564, 2579, 2583, 2598, 2600, 2615, 262A, 2634, 2649, 2653, 2672, 2723, 2738, 2742, 2757, 2761, 2850, 2865, 287A, 2884, 2899, 2916, 2920, 2935, 294A, 2992, 3007, 3011, 3026, 3030, 3045, 305A, 3064, 3079, 3100, 3115, 312A, 3134, 3149, 3153, 3168, 3172, 3187, 3191, 3204, 3219, 3223, 3238, 3242, 3257, 3346, 3350, 3365, 337A, 3399, 3401, 3416, 3420, 3435, 3454	260170001
26	26017	260170246	SONORA	CABORCA	PLUTARCO ELÍAS CALLES (LA Y GRIEGA)	2887, 2891, 2704, 2778, 2790, 2795, 2808, 2812, 2827, 2831, 2846, 2954, 2969, 2973, 2988, 3083, 3098, 3261, 3276, 3280, 3285, 3308, 3312, 3327, 3331, 344A	260170246





BIENESTAR

SECRETARÍA DE BIENESTAR

CLAVE DE ENTIDAD FEDERATIVA	CLAVE DE MUNICIPIO O ALCALDÍA	CLAVE DE LOCALIDAD	ENTIDAD FEDERATIVA	MUNICIPIO O ALCALDÍA	LOCALIDAD	AGEB	CLAVE DE LOCALIDAD ACTUAL (JUNIO 2021)
26	26018	260180001	SONORA	CAJEME	CIUDAD OBREGÓN	0631, 0646, 0550, 0565, 057A, 0584, 0601, 0616, 0620, 0635, 064A, 0654, 0669, 0673, 0688, 0692, 0705, 071A, 0724, 0739, 0743, 0758, 0762, 0777, 0781, 0796, 0809, 0813, 0828, 0832, 0838, 0855, 086A, 0889, 0893, 1006, 1012, 1031, 1046, 1050, 1065, 1084, 1098, 1101, 1120, 1135, 114A, 1188, 1192, 1205, 1224, 1239, 1243, 1261, 1366, 1370, 1385, 139A, 1402, 1417, 1421, 1436, 185A, 186A, 1879, 1991, 2006, 2010, 2025, 203A, 2044, 2059, 2063, 2133, 2148, 2167, 2171, 2186, 2190, 2203, 2218, 2222, 2311, 2379, 2383, 2398, 2400, 2415, 242A, 2434, 2449, 2557, 2561, 2576, 2580, 2608, 2612, 2627, 2631, 2646, 2735, 274A, 2754, 2769, 2773, 2788, 2792, 2805, 281A, 2824, 2838, 2843, 2858, 2862, 2877, 2881, 2896, 2909, 2913, 2932, 2947, 2951, 2966, 2970, 2985, 299A, 3004, 3019, 3023, 3038, 3042, 3057, 3061, 317A, 3184, 3199, 3216, 3220, 324A, 3254, 3273, 3288, 3292, 3305, 331A, 3324, 3339, 3343, 3358, 3362, 3396, 3409, 3413, 3428, 3432, 3447, 3451, 3466, 3470, 3485, 349A, 3502, 3517, 3521, 3536, 355A, 3574, 3589, 3593, 3606, 3610, 3625, 3644, 3659, 3663, 3678, 3752, 3767, 3771, 3786, 3790, 3803, 3818, 3822, 3837, 3841, 3856, 3860, 3875, 388A, 3894, 3907, 3911, 3926, 3930, 3945, 395A, 3964, 3979, 3983, 4002, 4040, 408A, 4074, 4089, 4093, 4106, 4110, 4125, 413A, 4144, 4159, 4163, 4178, 4182, 4197, 420A, 4214, 4229, 4233, 4248, 4252, 4267, 4271, 4286, 4303, 4318, 4322, 4337, 4341, 4356, 4375, 4407, 4411, 4426, 4430, 4445, 445A, 4464, 4479, 4483, 4498, 4500, 4515, 452A, 4534, 4549, 4553, 4568, 4572, 4587, 4591, 4604	260180001
26	26018	260180093	SONORA	CAJEME	CUAUHTÉMOC (CAMPO CINCO)	2716, 2720	260180093
26	26018	260180284	SONORA	CAJEME	CÓCORIT	192A, 1934, 1949, 2078, 2082, 235A, 2453, 2650, 3235, 3381, 3998, 438A	260180284
26	26018	260180311	SONORA	CAJEME	ESPERANZA	0851, 0866, 0885, 1298, 2114, 2129, 2237, 2241, 2256, 2260, 2275, 228A, 2294, 2307, 2330, 2364, 2472, 2487, 2491, 2504, 2595, 2665, 267A, 2684, 3080, 3085, 3108, 3112, 3127, 3131, 3146, 3150, 3377, 3540, 3582, 3697, 370A, 4021, 4036, 4290, 4360, 4394	260180311



BIENESTAR

SECRETARÍA DE BIENESTAR

CLAVE DE ENTIDAD FEDERATIVA	CLAVE DE MUNICIPIO O ALCALDÍA	CLAVE DE LOCALIDAD	ENTIDAD FEDERATIVA	MUNICIPIO O ALCALDÍA	LOCALIDAD	AGEB	CLAVE DE LOCALIDAD ACTUAL (JUNIO 2021)
26	26018	260180334	SONORA	CAJEME	MARTE R. GÓMEZ (TOBARITO)	1328, 1332, 2345, 2519, 2699, 3714, 3729	260180334
26	26018	260180384	SONORA	CAJEME	PROVIDENCIA	1900, 2097, 210A, 2523, 2536, 3076, 3166, 3555, 3733, 3748	260180384
26	26018	260180385	SONORA	CAJEME	QUETCHEHUECA	0461	260180385
26	26018	260180403	SONORA	CAJEME	PUEBLO YAQUI	089A, 0902, 0917, 1309, 1953, 2701, 4017	260180403
26	26020	260200001	SONORA	CARBÓ	CARBÓ	0559	260200001
26	26021	260210001	SONORA	LA COLORADA	LA COLORADA	040A, 0700, 0715, 072A, 0734, 0749	260210001
26	26022	260220001	SONORA	CUCURPE	CUCURPE	0214, 0337, 0341, 0360, 0375	260220001
26	26025	260250001	SONORA	EMPALME	EMPALME	0108, 0127, 0131, 0146, 0150, 0165, 0184, 0201, 024A, 0254, 0269, 0273, 0288, 0292, 0305, 0324, 0339, 0343, 0356, 0432, 0447, 0451, 0466, 0470, 0485, 049A, 0502, 0517, 0521, 0536, 0540, 0555, 056A, 0574, 0589, 0593, 0606, 0610, 0625, 063A, 0644, 0659, 0663, 0678, 0682, 0697, 070A, 0714, 0746, 0752, 0767, 0771, 0786, 0790, 0803, 0818, 0822	260250001
26	26026	260260001	SONORA	ETCHOJOA	ETCHOJOA	0478, 0586, 0707, 0800	260260001
26	26026	260260008	SONORA	ETCHOJOA	BACAME NUEVO	0302, 0497	260260008
26	26026	260260011	SONORA	ETCHOJOA	BACOBAMPO	0459	260260011
26	26026	260260019	SONORA	ETCHOJOA	BUAYSIACOBÉ	0463, 050A, 0514, 0529, 0711	260260019
26	26026	260260067	SONORA	ETCHOJOA	SAHUARAL	0694	260260067
26	26027	260270045	SONORA	FRONTERAS	ESQUEDA	0738, 0776	260270045



BIENESTAR

SECRETARÍA DE BIENESTAR

CLAVE DE ENTIDAD FEDERATIVA	CLAVE DE MUNICIPIO O ALCALDÍA	CLAVE DE LOCALIDAD	ENTIDAD FEDERATIVA	MUNICIPIO O ALCALDÍA	LOCALIDAD	AGEB	CLAVE DE LOCALIDAD ACTUAL (JUNIO 2021)
26	26028	260290001	SONORA	GUAYMAS	HEROICA GUAYMAS	0997, 1001, 1016, 1020, 1035, 1054, 1069, 1073, 1086, 1105, 111A, 1124, 1139, 1143, 1162, 1181, 1232, 1340, 1355, 136A, 2029, 2048, 2067, 2071, 2086, 2090, 2118, 2122, 2180, 2246, 225A, 226A, 2279, 2283, 2298, 2300, 2315, 232A, 233A, 2348, 2353, 2368, 2372, 2387, 2391, 240A, 2419, 2438, 2457, 2461, 2476, 2508, 2565, 257A, 258A, 2599, 2616, 2620, 2635, 264A, 265A, 2673, 2688, 2692, 2705, 271A, 272A, 2743, 2758, 2782, 2777, 2781, 2796, 2808, 2813, 2828, 2832, 2847, 2851, 2870, 289A, 2902, 2917, 2921, 2936, 2940, 2955, 296A, 297A, 2989, 2993, 3008, 3012, 3027, 3031, 3048, 3060, 3065, 307A, 308A, 3098, 3101, 3116, 3120, 3135, 314A, 315A, 3169, 3173, 3188, 3192, 3205, 321A, 322A, 3239, 3243, 3258, 3262, 3277, 3281, 3296, 3309, 3313, 3328, 3332, 3347, 3351, 3368, 3370, 3385, 339A, 3402, 3417, 3421, 3436, 3440, 3455, 346A, 347A, 3489, 3493, 3576, 3582, 3597, 360A	260290001
26	26029	260290025	SONORA	GUAYMAS	SAN CARLOS (SAN CARLOS NUEVO GUAYMAS)	3614, 3629, 3633, 3648, 3652, 3657, 3671, 3686, 3690, 3703, 3718, 3722	260290025
26	26029	260290202	SONORA	GUAYMAS	PÓTAM	1410, 1425, 143A, 2207, 2211, 2527, 2531, 2601, 2885, 3510, 3525, 353A, 354A, 3559	260290202
26	26029	260290325	SONORA	GUAYMAS	VÍCAM (SWITCH)	1374, 1389, 2226, 2230, 2512, 3563	260290325



BIENESTAR

SECRETARÍA DE BIENESTAR

28	26030	260300001	SONORA	HERMOSILLO	HERMOSILLO	0023, 0076, 0080, 0095, 0108, 0112, 0131, 0145, 0150, 017A, 0199, 0216, 0220, 024A, 0273, 0288, 0292, 0305, 031A, 0324, 0339, 0343, 0358, 0362, 0377, 0381, 0396, 0409, 0413, 0428, 0432, 0466, 0470, 049A, 0502, 0517, 0521, 0536, 0540, 0555, 056A, 0574, 0593, 0606, 0610, 0625, 063A, 0644, 0659, 0663, 0678, 0682, 0697, 070A, 0714, 0729, 0733, 0748, 0752, 0767, 0771, 0786, 0780, 0803, 0818, 0837, 0841, 0864, 0907, 0911, 0926, 0945, 095A, 0964, 1055, 108A, 1074, 1089, 1093, 1106, 1110, 1125, 113A, 1144, 1159, 1163, 1178, 1197, 120A, 1214, 1233, 1248, 1267, 1271, 1286, 1290, 1303, 1318, 1322, 1360, 1375, 1394, 1407, 1411, 1426, 1430, 1445, 145A, 1464, 1479, 1498, 1500, 1515, 152A, 1534, 1745, 1750, 177A, 1799, 1835, 184A, 1854, 1869, 1873, 1888, 1905, 191A, 1924, 1938, 1943, 1958, 1996, 2000, 2015, 202A, 2049, 2058, 2072, 2087, 2091, 2195, 2208, 2246, 2250, 2265, 2299, 2335, 234A, 2354, 2373, 2388, 2405, 2443, 2458, 2462, 2477, 2481, 2509, 2513, 2528, 2532, 2547, 2551, 2566, 2570, 2585, 2602, 2617, 2621, 2636, 2640, 2655, 2708, 2710, 273A, 2744, 2763, 2778, 280A, 2852, 2886, 2890, 2903, 2918, 2922, 2937, 2941, 2956, 2960, 2975, 298A, 2994, 3009, 3013, 3028, 3032, 3047, 3051, 3066, 3070, 3085, 3225, 323A, 3244, 3259, 3263, 3278, 3282, 3287, 330A, 3314, 3329, 3333, 3348, 3352, 3367, 3371, 3386, 3390, 3418, 3422, 3437, 3441, 3456, 3460, 483A, 4844, 4859, 4863, 4878, 490A, 4914, 4929, 4933, 4948, 4952, 4967, 4971, 4985, 4990, 5005, 5039, 5043, 5058, 5062, 5077, 5081, 5096, 5109, 5113, 5128, 5132, 5151, 5166, 5170, 5185, 519A, 5202, 5217, 5221, 5236, 5240, 5255, 526A, 5274, 5289, 5293, 5306, 5310, 5325, 533A, 5344, 5359, 5363, 5378, 5382, 5397, 540A, 5414, 5429, 5433, 5448, 5452, 5467, 5471, 5486, 5490, 5503, 5518, 5522, 5537, 5560, 5575, 558A, 5594, 5607, 5611, 5626, 5630, 5645, 565A, 5664, 5679, 5683, 5698, 5700, 5715, 572A, 5734, 5749, 5753, 5768, 5772, 5823, 5838, 5842, 5857, 5861, 5876, 5880, 5895, 5908, 5912, 5927, 5965, 597A, 5984, 5999, 6003, 6018, 6022, 6037, 6041, 6056, 6060, 6075, 608A, 6107, 6111, 6126, 6130, 6145, 615A, 6164, 6179, 6183, 6198, 6200, 6215, 622A, 6234, 6304, 6318, 6323, 6338, 6342, 6357, 6361, 6376, 6380, 6395, 6408, 6412, 6427, 6431, 6446, 6450, 6465, 647A, 6624, 6638, 6643, 6658, 6662, 6677, 6681, 6695, 6709, 6713, 6728, 6732, 6747, 6751, 6766, 6770, 6785, 679A, 6802, 6817, 6821, 6836, 6840, 6855, 686A, 6874, 6893, 6908, 6910, 6925, 693A, 6944, 6959, 6963, 6978, 6982, 6997, 7001, 7016, 7020, 7035, 704A, 7054, 7069, 7073, 7088, 7092, 7105, 711A, 7124, 7139, 7143, 7158, 7162, 7177, 7181, 7196, 7209, 7213, 7228, 7232, 7247, 7251, 7266, 7270, 7285, 729A, 7302, 7317, 7321, 7336, 7340, 7355, 736A, 7374, 7389, 7393, 7408, 7410, 7425, 743A, 7444, 7458, 7463, 7478, 7482, 7497, 750A, 7514, 7529, 7548, 7552, 7567, 7571, 7586, 7603, 7618, 7622, 7637, 7641, 7656, 7660, 7675, 768A, 7694, 7707, 7711, 7726, 7738, 7800, 7815, 782A, 7834, 7849, 7853, 7868, 7872, 7887, 7891, 7904, 7919, 7923, 7938, 7942, 7957, 7961, 7976, 7980, 7995, 800A, 8014, 8029, 8033, 8048, 8052, 8067, 8071, 8090, 8103, 8118, 8122, 8137, 8141, 8211, 8226, 8230, 8245, 825A, 8264, 8279, 8283, 8298, 8300, 8315, 832A, 8334, 8349, 8353, 8368, 8372, 8387, 8391, 8404, 8419, 8423, 8438, 8442, 8457, 8461, 8476, 8480, 8495, 8508, 8512, 8527, 8531, 8546, 8550, 8601, 8616, 8620, 8635, 864A, 8654, 8669, 8673, 8688, 8692, 8705, 871A, 8724, 8739, 8743, 8758, 8668, 8670, 8685, 869A, 8902, 8917, 8921, 8936, 8940, 8955, 896A, 8969, 8993	260300001
----	-------	-----------	--------	------------	------------	--	-----------



BIENESTAR

SECRETARÍA DE BIENESTAR

CLAVE DE ENTIDAD FEDERATIVA	CLAVE DE MUNICIPIO O ALCALDÍA	CLAVE DE LOCALIDAD	ENTIDAD FEDERATIVA	MUNICIPIO O ALCALDÍA	LOCALIDAD	AGEB	CLAVE DE LOCALIDAD ACTUAL (JUNIO 2021)
26	26030	260300137	SONORA	HERMOSILLO	BAHÍA DE KINO	0057, 0061, 0465, 0589, 1040, 3140, 3155, 316A, 3174, 3169, 3193, 3206, 3210, 5024, 5950, 6272, 6287, 6291, 6484, 6499, 661A, 8762, 8796, 8809	260300137
26	26030	260300343	SONORA	HERMOSILLO	MIGUEL ALEMÁN (LA DOCE)	0038, 0856, 0860, 0875, 088A, 0979, 0983, 0998, 1002, 1017, 1021, 1036, 1341, 1356, 1483, 3102, 3117, 3121, 3136, 4882, 4897, 5541, 5556, 5787, 5791, 5804, 5819, 5931, 5948, 6249, 6253, 6268, 6501, 6516, 6520, 6535, 654A, 6554, 6569, 6573, 6588, 7533, 7730, 7745, 775A, 8156, 8160, 8175, 818A, 8194, 8207, 8565, 8913, 8928	260300343
26	26030	260300535	SONORA	HERMOSILLO	SAN PEDRO O EL SAUCITO (SAN PEDRO EL SAUCITO)	0042, 138A, 7764, 7779, 7783, 857A, 8584, 8599, 8832, 8847, 8851	260300535
26	26031	260310001	SONORA	HUACHINERA	HUACHINERA	0425	260310001
26	26033	260330001	SONORA	HUATABAMPO	HUATABAMPO	0275, 0538, 0824	260330001
26	26033	260330054	SONORA	HUATABAMPO	LOMA DE ETCHOROPO	0576, 0580	260330054
26	26033	260330094	SONORA	HUATABAMPO	LA UNIÓN	0792, 0805	260330094
26	26033	260330099	SONORA	HUATABAMPO	YAVAROS (ISLA LAS VIEJAS)	0294	260330099
26	26035	260350001	SONORA	IMURIS	IMURIS	0284, 0299, 0301, 0316, 0320, 0532, 0547, 0551, 0566, 0570, 0585, 059A, 0636, 0640, 0655, 0674, 0689, 0693	260350001
26	26036	260360001	SONORA	MAGDALENA	MAGDALENA DE KINO	0192, 0385, 039A, 0402, 0417, 0436, 0440, 0455, 046A, 0474, 0489, 0493, 0506, 0510, 0525, 053A, 0544, 0559, 0563, 0578, 0582, 0597, 060A, 0614, 0629, 0633, 0648, 0652, 0667, 0671, 0690, 0703, 0718, 0722, 0737, 0741, 0756, 0760, 0775	260360001
26	26037	260370001	SONORA	MAZATÁN	MAZATÁN	0113	260370001
26	26039	260390001	SONORA	NACO	NACO	0137, 0141, 0156, 0226, 0230, 0245, 025A, 0264, 0279, 0283, 0298, 0300, 032A, 0334, 0349, 0353, 0368, 0372, 0387, 0391, 0404, 0419	260390001
26	26041	260410001	SONORA	NACÓZARI DE GARCÍA	NACÓZARI DE GARCÍA	0510, 0559	260410001
26	26042	260420001	SONORA	NAVOJOA	NAVOJOA	0433, 1058, 147A, 1747, 1893, 1906, 193A, 2035, 204A, 211A	260420001
26	26042	260420631	SONORA	NAVOJOA	PUEBLO MAYO	1037, 1075	260420531



BIENESTAR

SECRETARÍA DE BIENESTAR

CLAVE DE ENTIDAD FEDERATIVA	CLAVE DE MUNICIPIO O ALCALDÍA	CLAVE DE LOCALIDAD	ENTIDAD FEDERATIVA	MUNICIPIO O ALCALDÍA	LOCALIDAD	AGEB	CLAVE DE LOCALIDAD ACTUAL (JUNIO 2021)
28	26043	260430001	SONORA	NOGALES	HEROICA NOGALES	0197, 0233, 0248, 0287, 0286, 0290, 0318, 0341, 0360, 0375, 038A, 0407, 0411, 0426, 045A, 0464, 0479, 0483, 0498, 0500, 0515, 052A, 0549, 0553, 0731, 0746, 0750, 0765, 077A, 0799, 0801, 0818, 0820, 0835, 084A, 0854, 0869, 0888, 0892, 0905, 091A, 0924, 0939, 0943, 0958, 0962, 0977, 0981, 0996, 1000, 1015, 102A, 1034, 1049, 1053, 1068, 1072, 1087, 1091, 1104, 1119, 1123, 1138, 1142, 1157, 1161, 1176, 1180, 1195, 1208, 1212, 1227, 1231, 1246, 1250, 1265, 127A, 1284, 1299, 1301, 1316, 1320, 1354, 1369, 1373, 1388, 1392, 1405, 141A, 1424, 1439, 1443, 1458, 1462, 1477, 1481, 1496, 1513, 1528, 1547, 1551, 1566, 1570, 1585, 159A, 1602, 1617, 1621, 1636, 1655, 166A, 1674, 1689, 1693, 1706, 1710, 1725, 173A, 1744, 1759, 1763, 1778, 1782, 1797, 180A, 1829, 1833, 1848, 1852, 1867, 1871, 1886, 1890, 1903, 1922, 1937, 1941, 1956, 1975, 198A, 1994, 2009, 2013, 2028, 2032, 2051, 2066, 2070, 2085, 209A, 2102, 2117, 2121, 2136, 2140, 2155, 2193, 2206, 2210, 2225, 223A, 2244, 2259, 2278, 2282, 2297, 230A, 2314, 2329, 2333, 2348, 2371, 2390, 2403, 2456, 2480, 2475, 2494, 2507, 2511, 2526, 2530, 2545, 255A, 2564, 2579, 2583, 2598, 2600, 2615, 262A, 2634, 2649, 2653, 2668, 2672, 2687, 2691, 2704, 2719, 2723, 2738, 2742, 2761, 2776, 2780, 2795, 2808, 2812, 2827, 2831, 2846, 2850, 2865, 287A, 2884, 2899, 2901, 2916	260430001
28	26046	260460001	SONORA	OPODEPE	OPODEPE	0261, 0276, 0469, 0473, 0488	260460001
26	26046	260460001	SONORA	OQUITOA	OQUITOA	0127	260460001
26	26047	260470001	SONORA	PITIQUITO	PITIQUITO	1103, 1118, 1122, 1809, 1832, 1847, 1851, 1866, 1870, 1885, 189A, 196A, 1974, 1889, 1993, 2008, 2012, 2027, 2031, 2048, 2065, 207A, 2099, 2116, 214A, 2154, 2169, 2173	260470001
26	26047	260470065	SONORA	PITIQUITO	PUERTO LIBERTAD	1917, 1921, 1936, 1940, 1955, 2120, 2135	260470065



BIENESTAR

SECRETARÍA DE BIENESTAR

CLAVE DE ENTIDAD FEDERATIVA	CLAVE DE MUNICIPIO O ALCALDÍA	CLAVE DE LOCALIDAD	ENTIDAD FEDERATIVA	MUNICIPIO O ALCALDÍA	LOCALIDAD	AGEB	CLAVE DE LOCALIDAD ACTUAL (JUNIO 2021)
26	26048	260480001	SONORA	PUERTO PEÑASCO	PUERTO PEÑASCO	1100, 1115, 1153, 1191, 1204, 1219, 1238, 1257, 1261, 1275, 1365, 1399, 2147, 2151, 2170, 2185, 219A, 2202, 2217, 2221, 2236, 2240, 2255, 226A, 2274, 2289, 2293, 2306, 2310, 2325, 233A, 2363, 2378, 2382, 2397, 240A, 2414, 2429, 2433, 2452, 2467, 2471, 2486, 2490, 2503, 2518, 2522, 2537, 2556, 2580, 258A, 2594, 2607, 2611, 2628, 2630, 2679, 2683, 2698, 2700, 2715, 272A, 2734, 2749, 2753, 2768, 2772, 2787, 2791, 2804, 2819, 2838, 2842, 2857, 2861, 2880, 2895, 2912, 2927, 2931, 3003, 3018, 3022, 3037, 3041, 3058, 3060, 3075, 308A, 3094, 3107, 3111, 3145, 315A, 3164, 3179, 3183, 3198, 3200, 3215, 322A, 3234, 3249, 3253, 3268, 3272, 3287, 3304, 3319, 3323, 3338, 3342, 3357, 3361, 3376, 3380, 3395, 3408, 3412, 3427, 3431, 3446, 3450, 3465, 347A, 3484, 3499, 3501, 3516, 3535, 354A, 3554	260480001
26	26048	260480001	SONORA	QUIRIÉGO	QUIRIÉGO	035A, 0699, 0720, 0735, 074A	260480001
26	26050	260500001	SONORA	RAYÓN	RAYÓN	0134, 0242	260500001
26	26051	260510001	SONORA	ROSARIO	ROSARIO	0377, 0697, 0748	260510001
26	26052	260520001	SONORA	SAHUARIPA	SAHUARIPA	0529, 0533, 1029, 1033, 1048, 1087, 1071, 1086, 1090, 1103, 1118, 1137, 1141	260520001





BIENESTAR

SECRETARÍA DE BIENESTAR

CLAVE DE ENTIDAD FEDERATIVA	CLAVE DE MUNICIPIO O ALCALDÍA	CLAVE DE LOCALIDAD	ENTIDAD FEDERATIVA	MUNICIPIO O ALCALDÍA	LOCALIDAD	AGEB	CLAVE DE LOCALIDAD ACTUAL (JUNIO 2021)
26	26055	260550001	SONORA	SAN LUIS RÍO COLORADO	SAN LUIS RÍO COLORADO	0249, 0253, 0268, 0272, 0287, 0291, 0304, 0323, 0338, 0342, 0357, 0361, 0376, 0380, 0412, 0427, 0431, 0448, 0450, 0485, 047A, 0484, 0499, 0501, 0516, 0520, 0535, 054A, 0554, 0573, 0588, 0592, 0605, 061A, 0624, 0639, 0643, 0681, 0696, 0709, 0713, 0728, 0732, 0747, 0751, 0765, 079A, 0817, 0821, 0836, 0893, 0908, 0910, 0997, 1001, 1139, 1143, 1158, 1162, 1177, 1181, 1196, 1209, 1213, 1228, 1232, 1247, 1548, 1603, 1618, 1622, 1637, 1641, 1666, 1660, 1675, 168A, 1694, 1707, 1711, 1728, 1730, 1745, 175A, 1764, 1779, 1783, 1798, 1800, 1816, 182A, 1834, 1849, 1853, 1868, 1872, 1887, 1891, 1904, 1918, 1923, 1938, 1942, 1957, 1961, 1976, 1980, 1995, 200A, 2014, 2029, 2033, 2048, 2052, 2067, 2071, 2086, 2090, 2103, 2118, 2122, 2137, 2141, 2156, 2160, 2175, 218A, 2194, 2207, 2228, 225A, 2284, 2279, 2283, 2298, 2300, 2315, 232A, 2334, 2353, 2388, 2372, 2391, 2404, 2419, 2423, 2508, 2512, 2527, 2531, 2546, 2550, 2565, 257A, 2584, 2599, 2601, 2618, 2620, 2635, 264A, 2654, 2669, 2673, 2688, 2692, 271A, 2724, 2738, 2758, 2847, 2885, 289A, 2902, 2917, 2921, 2936, 2940, 2955, 296A, 2974, 2989, 2993, 3099, 3118, 3120, 3135, 314A, 3154, 3168, 3173, 3188, 3192, 3201, 3296, 3309, 3313, 3328, 3332, 3347, 3361, 3366, 3370, 3385, 339A, 3402, 3417, 3421, 3455, 346A, 3474, 3489, 3493, 3508, 3514, 3629, 3633, 3648, 3652, 3667, 3671, 3686, 3690, 3703, 3718, 3722, 3737, 3741, 3758, 3760, 3775, 378A, 3794, 3807, 3811, 3883, 3898, 3900, 3915	260550001
26	26055	260550011	SONORA	SAN LUIS RÍO COLORADO	GOLFO DE SANTA CLARA	2461, 2476, 2480, 2495, 2782, 2777, 2781, 2796, 2909, 2813, 2832, 2851, 2868, 2870, 3008, 3012, 3027, 3031, 3050, 3224, 3239, 3243, 3258, 3282, 3277, 3510, 3525, 353A, 3544, 3559, 3563, 3578, 3582, 3597, 360A, 3826, 3830, 3864, 3879	260550011
26	26055	260550017	SONORA	SAN LUIS RÍO COLORADO	INGENIERO LUIS B. SÁNCHEZ	150A, 1514, 1529, 1586, 1590, 2211, 2349, 2828, 3205, 321A, 3440, 3845, 385A	260550017
26	26056	260560001	SONORA	SAN MIGUEL DE HORCASITAS	SAN MIGUEL DE HORCASITAS	0138	260560001
26	26056	260560027	SONORA	SAN MIGUEL DE HORCASITAS	PESQUEIRA	0231, 0246, 0250, 027A, 0284, 0301, 0316, 0320, 0336, 0354, 0369, 0373, 0392	260560027
26	26057	260570001	SONORA	SAN PEDRO DE LA CUEVA	SAN PEDRO DE LA CUEVA	0277	260570001



BIENESTAR

SECRETARÍA DE BIENESTAR

CLAVE DE ENTIDAD FEDERATIVA	CLAVE DE MUNICIPIO O ALCALDÍA	CLAVE DE LOCALIDAD	ENTIDAD FEDERATIVA	MUNICIPIO O ALCALDÍA	LOCALIDAD	AGEB	CLAVE DE LOCALIDAD ACTUAL (JUNIO 2021)
26	26058	260580001	SONORA	SANTA ANA	SANTA ANA	0185, 019A, 0202, 0221, 0359, 0353, 0378, 0382, 0397, 040A, 0414, 0428, 0433, 0448, 0452, 0467	260580001
26	26059	260590001	SONORA	SANTA CRUZ	SANTA CRUZ	0233	260590001
26	26061	260610001	SONORA	SOYOPA	SOYOPA	0157	260610001
26	26064	260640001	SONORA	TRINCHERAS	TRINCHERAS	0303, 0318	260640001
26	26065	260650001	SONORA	TUBUTAMA	TUBUTAMA	018A	260650001
26	26067	260670001	SONORA	VILLA HIDALGO	VILLA HIDALGO	0150	260670001
26	26068	260680001	SONORA	VILLA PESQUEIRA	VILLA PESQUEIRA (MÁTAPE)	0139	260680001
26	26069	260690001	SONORA	YÉCORA	YÉCORA	0441, 0466, 0480, 048A, 0484, 0507, 0511, 0528, 0530	260690001
26	26070	260700001	SONORA	GENERAL PLUTARCO ELÍAS CALLES	SONOYTA	0086, 0090, 0103, 0122, 0353, 0366, 0372, 0387, 0391, 0419, 0423, 0438, 0442, 0457, 0461, 0476, 0480, 0495, 0508, 0512, 0527, 0531, 0546, 0550, 0565, 057A, 0584, 0599, 0801, 0616, 0620, 0635, 064A, 0654, 0669, 0673, 0688, 0692, 0705, 071A, 0724, 0739, 0743, 0759, 0762, 0777, 0781, 0796, 0808, 0813, 0828, 0847, 0851, 0666	260700001
26	26071	260710001	SONORA	BENITO JUÁREZ	VILLA JUÁREZ	0045, 005A, 0064, 0079, 0083, 0086, 0115, 012A, 0153, 0172, 0167	260710001
26	26071	260710139	SONORA	BENITO JUÁREZ	PAREDÓN COLORADO (PAREDÓN VIEJO)	0134, 0148, 0168, 0191	260710139
26	26072	260720001	SONORA	SAN IGNACIO RÍO MUERTO	SAN IGNACIO RÍO MUERTO	0095, 0108	260720001
26	26072	260720017	SONORA	SAN IGNACIO RÍO MUERTO	BAHÍA DE LOBOS	0127, 0131, 0269	260720017
27	27001	270010001	TABASCO	BALANCÁN	BALANCÁN	0685	270010001
27	27001	270010074	TABASCO	BALANCÁN	EL TRIUNFO	0577, 0596, 0609, 0613, 0828	270010074
27	27002	270020001	TABASCO	CÁRDENAS	CÁRDENAS	0305, 0377, 0361, 0409, 0432, 0447, 0714, 0729, 0733, 0771, 0785, 0790, 0903, 0818, 0983, 0998, 1002, 1017, 1021, 1036, 1089, 1125, 113A, 1144, 1159, 1163, 1178, 1182, 1214, 1228, 1233, 1248, 1252, 1267, 1271, 1286, 1337, 1341	270020001
27	27002	270020003	TABASCO	CÁRDENAS	POBLADO C-11 JOSÉ MARÍA MORELOS Y PAVÓN	1318	270020003



BIENESTAR

SECRETARÍA DE BIENESTAR

CLAVE DE ENTIDAD FEDERATIVA	CLAVE DE MUNICIPIO O ALCALDÍA	CLAVE DE LOCALIDAD	ENTIDAD FEDERATIVA	MUNICIPIO O ALCALDÍA	LOCALIDAD	AGEB	CLAVE DE LOCALIDAD ACTUAL (JUNIO 2021)
27	27002	270020004	TABASCO	CÁRDENAS	POBLADO C-15 ADOLFO LÓPEZ MATEOS	0911	270020004
27	27002	270020013	TABASCO	CÁRDENAS	AZUCENA 2DA. SECCIÓN	1040, 1055	270020013
27	27002	270020022	TABASCO	CÁRDENAS	CORONEL ANDRÉS SÁNCHEZ MAGALLANES	0343, 0837, 0841	270020022
27	27002	270020024	TABASCO	CÁRDENAS	POBLADO C-28 CORONEL GREGORIO MÉNDEZ MAGAÑA	0856, 0880	270020024
27	27002	270020025	TABASCO	CÁRDENAS	POBLADO C-16 GENERAL EMILIANO ZAPATA	106A, 1074	270020025
27	27002	270020029	TABASCO	CÁRDENAS	BENITO JUÁREZ (CAMPO MAGALLANES)	0358, 0382	270020029
27	27002	270020030	TABASCO	CÁRDENAS	POBLADO C-09 LICENCIADO FRANCISCO I. MADERO	056A	270020030
27	27002	270020034	TABASCO	CÁRDENAS	POBLADO C-10 GENERAL LÁZARO CÁRDENAS DEL RÍO	0930, 1197	270020034
27	27002	270020051	TABASCO	CÁRDENAS	MELCHOR OCAMPO	0945	270020051
27	27002	270020061	TABASCO	CÁRDENAS	POBLADO C-23 GENERAL VENUSTIANO CARRANZA	1322	270020061
27	27002	270020073	TABASCO	CÁRDENAS	POBLADO C-27 INGENIERO EDUARDO CHÁVEZ RAMÍREZ	1280	270020073
27	27002	270020082	TABASCO	CÁRDENAS	SANTA ROSALÍA (MIGUEL HIDALGO 2DA. SECCIÓN)	070A, 0875, 088A	270020082
27	27002	270020087	TABASCO	CÁRDENAS	POBLADO C-33 20 DE NOVIEMBRE	0682	270020087
27	27002	270020090	TABASCO	CÁRDENAS	POBLADO C-29 GENERAL VICENTE GUERRERO	1093, 1108	270020090
27	27002	270020096	TABASCO	CÁRDENAS	POBLADO C-20 MIGUEL HIDALGO Y COSTILLA	083A, 120A	270020096
27	27002	270020097	TABASCO	CÁRDENAS	INGENIO PRESIDENTE BENITO JUÁREZ	0748, 0752, 1110	270020097



BIENESTAR

SECRETARÍA DE BIENESTAR

CLAVE DE ENTIDAD FEDERATIVA	CLAVE DE MUNICIPIO O ALCALDÍA	CLAVE DE LOCALIDAD	ENTIDAD FEDERATIVA	MUNICIPIO O ALCALDÍA	LOCALIDAD	AGEB	CLAVE DE LOCALIDAD ACTUAL (JUNIO 2021)
27	27002	270020117	TABASCO	CÁRDENAS	POBLADO C-22 LICENCIADO JOSÉ MARÍA PINO SUÁREZ	0994, 0907	270020117
27	27002	270020123	TABASCO	CÁRDENAS	POBLADO C-17 INDEPENDENCIA	1303	270020123
27	27003	270030001	TABASCO	CENTLA	FRONTERA	0016, 0355, 036A, 0374, 0389, 0393, 043A, 0514, 0529, 0567, 0571, 0586, 0618, 0622, 0537	270030001
27	27003	270030015	TABASCO	CENTLA	CUAUHTÉMOC	0590, 0603	270030015
27	27003	270030035	TABASCO	CENTLA	IGNACIO ALLENDE	0546, 0552	270030035
27	27003	270030056	TABASCO	CENTLA	SIMÓN SARLAT	0181	270030056
27	27003	270030061	TABASCO	CENTLA	VICENTE GUERRERO	0425, 0497, 050A	270030061
27	27004	270040001	TABASCO	CENTRO	VILLAHERMOSA	0013, 0047, 0051, 0085, 009A, 0102, 0136, 0140, 016A, 0244, 0511, 0634, 0687, 0719, 0723, 0742, 0761, 0776, 0806, 0812, 0827, 0831, 0846, 0850, 087A, 0884, 0899, 0916, 0920, 105A, 1079, 1083, 1098, 1100, 1115, 1134, 1149, 1153, 1172, 1187, 1191, 1204, 1219, 1223, 1238, 1242, 1257, 1261, 1276, 1280, 1295, 1308, 1312, 1327, 1331, 1346, 1365, 1473, 1488, 1492, 1505, 151A, 1524, 1539, 1543, 1558, 1562, 1577, 1591, 1613, 1628, 1632, 1647, 1666, 1670, 1685, 169A, 190A, 1914, 1929, 1933, 1948, 2151, 2166, 2170, 2185, 219A, 2202, 2221, 2236, 2240, 2255, 228A, 2274, 2344, 2359, 2580, 2575, 2594, 2611, 2626	270040001
27	27004	270040034	TABASCO	CENTRO	ANACLETO CANABAL 2DA. SECCIÓN	1810, 2503	270040034
27	27004	270040061	TABASCO	CENTRO	BUENA VISTA 1RA. SECCIÓN	1717	270040061
27	27004	270040062	TABASCO	CENTRO	BUENA VISTA 2DA. SECCIÓN	2378	270040062
27	27004	270040065	TABASCO	CENTRO	BUENA VISTA RÍO NUEVO 1RA. SECCIÓN	1625	270040065
27	27004	270040123	TABASCO	CENTRO	LUIS GIL PÉREZ	1007	270040123
27	27004	270040134	TABASCO	CENTRO	MEDELLÍN Y FIGUA 3RA. SECCIÓN	183A	270040134
27	27004	270040145	TABASCO	CENTRO	PARRILLA	0969, 1420, 1721, 2113	270040145
27	27004	270040146	TABASCO	CENTRO	GUAPINOL	2382, 2397, 240A	270040146



BIENESTAR

SECRETARÍA DE BIENESTAR

CLAVE DE ENTIDAD FEDERATIVA	CLAVE DE MUNICIPIO O ALCALDÍA	CLAVE DE LOCALIDAD	ENTIDAD FEDERATIVA	MUNICIPIO O ALCALDÍA	LOCALIDAD	AGEB	CLAVE DE LOCALIDAD ACTUAL (JUNIO 2021)
27	27004	270040160	TABASCO	CENTRO	RIO VIEJO 1RA. SECCIÓN	1844	270040160
27	27004	270040166	TABASCO	CENTRO	PLAYAS DEL ROSARIO (SUBTENIENTE GARCÍA)	1806, 2126, 2217, 2306, 2310, 2325, 2452, 2467, 2471, 2518, 2522, 2630, 2645	270040166
27	27004	270040170	TABASCO	CENTRO	TOCOAL	0193	270040170
27	27004	270040176	TABASCO	CENTRO	MACULTEPEC	1986, 1990, 258A, 265A	270040176
27	27004	270040183	TABASCO	CENTRO	TAMULTÉ DE LAS SABANAS	0549, 0653, 2363	270040183
27	27004	270040208	TABASCO	CENTRO	LA LIMA	2414, 2429	270040208
27	27004	270040214	TABASCO	CENTRO	OCUILTZAPOTLÁN	2005, 201A, 2024, 2039, 2043, 2058, 2062, 2077, 2081, 2537	270040214
27	27004	270040251	TABASCO	CENTRO	FRACCIONAMIENTO OCUILTZAPOTLÁN DOS	2096, 2132, 2433, 2448, 2607	270040251
27	27004	270040258	TABASCO	CENTRO	CONSTITUCIÓN	2556	270040258
27	27004	270040264	TABASCO	CENTRO	PARRILLA II	1859, 2486, 2490	270040264
27	27004	270040316	TABASCO	CENTRO	BICENTENARIO	0066, 0070	270040316
27	27004	270040317	TABASCO	CENTRO	VILLA EL CIELO	0121, 0155, 0174, 0206	270040317
27	27005	270050001	TABASCO	COMALCALCO	COMALCALCO	042A, 0523	270050001
27	27005	270050012	TABASCO	COMALCALCO	CARLOS GREENE	0497	270050012
27	27005	270050016	TABASCO	COMALCALCO	COCOHITAL	0171	270050016
27	27005	270050042	TABASCO	COMALCALCO	MIGUEL HIDALGO	0576, 0580	270050042
27	27005	270050058	TABASCO	COMALCALCO	REYES HERNÁNDEZ 2DA. SECCIÓN	0491, 0538	270050058
27	27005	270050066	TABASCO	COMALCALCO	TECOLUTILLA	0400, 0519	270050066
27	27006	270060001	TABASCO	CUNDUACÁN	CUNDUACÁN	0164, 0179, 0183, 0200, 0272, 0304, 0319, 0323, 0336, 0342	270060001
27	27006	270060007	TABASCO	CUNDUACÁN	CARLOS ROVIROSA (TULIPÁN)	0111	270060007
27	27006	270060016	TABASCO	CUNDUACÁN	CUCUYULAPA	0107, 0268	270060016
27	27006	270060028	TABASCO	CUNDUACÁN	HUIMANGO	0145	270060028
27	27006	270060032	TABASCO	CUNDUACÁN	LIBERTAD	0215, 022A	270060032
27	27006	270060044	TABASCO	CUNDUACÁN	ONCE DE FEBRERO 1RA. SECCIÓN	0249, 0267	270060044





BIENESTAR

SECRETARÍA DE BIENESTAR

CLAVE DE ENTIDAD FEDERATIVA	CLAVE DE MUNICIPIO O ALCALDÍA	CLAVE DE LOCALIDAD	ENTIDAD FEDERATIVA	MUNICIPIO O ALCALDÍA	LOCALIDAD	AGEB	CLAVE DE LOCALIDAD ACTUAL (JUNIO 2021)
27	27006	270060142	TABASCO	CUNDUACÁN	LA PLAYITA	0018, 008A	270060142
27	27007	270070001	TABASCO	EMILIANO ZAPATA	EMILIANO ZAPATA	002A, 0049, 0161, 0176, 0180, 0208, 0212, 0227, 0231, 0250, 0265, 027A, 0284, 0299, 0301, 0316, 0320, 0335, 0354, 0369, 0373, 0388, 0392, 0405, 041A, 0424, 0439	270070001
27	27007	270070009	TABASCO	EMILIANO ZAPATA	CHABLÉ	0245, 034A	270070009
27	27008	270080001	TABASCO	HUIMANGUILLO	HUIMANGUILLO	0559, 0629, 0633, 0649, 0652, 0667, 0671, 0686, 0756, 0760, 0794, 0807, 0811, 0826	270080001
27	27008	270080016	TABASCO	HUIMANGUILLO	CHONTALPA (ESTACIÓN CHONTALPA)	0031, 0763, 0718, 0775, 0830, 0845	270080016
27	27008	270080098	TABASCO	HUIMANGUILLO	LA VENTA	0012, 0027, 0578, 0722, 078A	270080098
27	27008	270080107	TABASCO	HUIMANGUILLO	C-31 (GENERAL FRANCISCO VILLA)	0814	270080107
27	27008	270080108	TABASCO	HUIMANGUILLO	C-32 (LICENCIADO FRANCISCO TRUJILLO GURRÍA)	0493	270080108
27	27008	270080109	TABASCO	HUIMANGUILLO	C-34 (LICENCIADO BENITO JUÁREZ GARCÍA)	0737	270080109
27	27008	270080110	TABASCO	HUIMANGUILLO	C-40 (ERNESTO AGUIRRE COLORADO)	0741, 085A	270080110
27	27008	270080111	TABASCO	HUIMANGUILLO	C-41 (LICENCIADO CARLOS A. MADRAZO)	0510	270080111
27	27010	270100001	TABASCO	JALPA DE MÉNDEZ	JALPA DE MÉNDEZ	0114, 0129, 0203, 0218	270100001
27	27010	270100003	TABASCO	JALPA DE MÉNDEZ	AYAPA	0148, 0152	270100003
27	27010	270100019	TABASCO	JALPA DE MÉNDEZ	IQUINUAPA	0186, 0190	270100019
27	27010	270100021	TABASCO	JALPA DE MÉNDEZ	JALUPA	0097	270100021
27	27010	270100036	TABASCO	JALPA DE MÉNDEZ	SOYATACO	0167, 0171	270100036
27	27011	270110001	TABASCO	JONUTA	JONUTA	0272	270110001
27	27012	270120001	TABASCO	MACUSPANA	MACUSPANA	0072, 0424, 0439, 0477, 0498, 0513, 0528, 0532, 0621, 0636, 0640, 073A, 0763, 0778, 0782, 0797	270120001
27	27012	270120011	TABASCO	MACUSPANA	AQUILES SERDÁN (SAN FERNANDO)	0458, 0481, 0655, 066A, 0674	270120011



BIENESTAR

SECRETARÍA DE BIENESTAR

CLAVE DE ENTIDAD FEDERATIVA	CLAVE DE MUNICIPIO O ALCALDÍA	CLAVE DE LOCALIDAD	ENTIDAD FEDERATIVA	MUNICIPIO O ALCALDÍA	LOCALIDAD	AGEB	CLAVE DE LOCALIDAD ACTUAL (JUNIO 2021)
27	27012	270120016	TABASCO	MACUSPANA	BELÉN	0212	270120016
27	27012	270120018	TABASCO	MACUSPANA	BENITO JUÁREZ (SAN CARLOS)	0034, 0462, 0547, 0551, 0689, 0693, 0706, 0710	270120018
27	27012	270120039	TABASCO	MACUSPANA	LA CURVA	0509, 0566, 0570, 0725, 080A	270120039
27	27012	270120091	TABASCO	MACUSPANA	PEMEX (CIUDAD PEMEX)	0565, 059A, 0602, 0617, 0744, 0759	270120091
27	27013	270130001	TABASCO	NACAJUCA	NACAJUCA	0116, 014A, 0309, 0313, 0421	270130001
27	27013	270130013	TABASCO	NACAJUCA	GUATACALCA	0186, 0296	270130013
27	27013	270130016	TABASCO	NACAJUCA	LIBERTAD	0239	270130016
27	27013	270130017	TABASCO	NACAJUCA	LOMITAS	0135, 0281, 0385	270130017
27	27013	270130018	TABASCO	NACAJUCA	MAZATEUPA	0455	270130018
27	27013	270130062	TABASCO	NACAJUCA	BOSQUE DE SALOYA	0099, 0101, 0169, 0173, 0243, 0277	270130062
27	27013	270130083	TABASCO	NACAJUCA	TAPOTZINGO	0440	270130083
27	27013	270130089	TABASCO	NACAJUCA	LA SELVA	0205, 021A, 0224, 0258, 0262	270130089
27	27013	270130080	TABASCO	NACAJUCA	BRISAS DEL CARRIZAL	0120, 0436	270130080
27	27013	270130088	TABASCO	NACAJUCA	POMOCA	0328, 0332, 0347, 0351, 0366, 0370, 039A, 0402, 0417	270130088
27	27014	270140024	TABASCO	PARAÍSO	ORIENTE (SAN CAYETANO)	0024	270140024
27	27015	270150001	TABASCO	TACOTALPA	TACOTALPA	0159, 0163, 0197	270150001
27	27015	270150060	TABASCO	TACOTALPA	TAPILULAPA	0178, 0182	270150060
27	27016	270160001	TABASCO	TEAPA	TEAPA	0137, 0141, 0160, 0175, 018A, 0194, 0207, 0211, 0226, 0230	270160001
27	27017	270170001	TABASCO	TENOSIQUE	TENOSIQUE DE PINO SUÁREZ	0261, 0276, 0401, 0469, 0492, 0539, 0543, 0581	270170001
28	28001	280010001	TAMAULIPAS	ABASOLO	ABASOLO	0482, 0497	280010001
28	28002	280020001	TAMAULIPAS	ALDAMA	ALDAMA	0884	280020001
28	28003	280030001	TAMAULIPAS	ALTAMIRA	ALTAMIRA	0720, 074A, 0788, 1164, 1466, 1644, 1907, 1998, 2017, 2021, 2375, 2553, 2588, 2604, 2623	280030001
28	28003	280030043	TAMAULIPAS	ALTAMIRA	CUAUHTÉMOC	0884, 0699, 0701, 0928	280030043
28	28003	280030122	TAMAULIPAS	ALTAMIRA	MIRAMAR	0877, 117A, 1286, 1733, 2642	280030122





BIENESTAR

SECRETARÍA DE BIENESTAR

CLAVE DE ENTIDAD FEDERATIVA	CLAVE DE MUNICIPIO O ALCALDÍA	CLAVE DE LOCALIDAD	ENTIDAD FEDERATIVA	MUNICIPIO O ALCALDÍA	LOCALIDAD	AGEB	CLAVE DE LOCALIDAD ACTUAL (JUNIO 2021)
28	28006	280060001	TAMAULIPAS	BUSTAMANTE	BUSTAMANTE	014A, 015A, 0189, 0440, 0455, 046A, 0474, 0488, 0493, 0506, 0510	280060001
28	28007	280070001	TAMAULIPAS	CAMARGO	CIUDAD CAMARGO	0113, 0132, 019A	280070001
28	28007	280070016	TAMAULIPAS	CAMARGO	COMALES	0471, 0490, 0503, 0518	280070016
28	28008	280080001	TAMAULIPAS	CASAS	CASAS	0318, 0322, 0464, 0479, 0483	280080001
28	28009	280090001	TAMAULIPAS	CIUDAD MADERO	CIUDAD MADERO	0052, 0067, 0141, 0156, 0160, 0264, 0283, 0288, 0315, 0349, 0353, 0391, 0404, 0419, 0423, 0438, 0442, 0457, 0461, 0476, 0480, 0508, 0512, 0527, 0531, 0546, 0565, 057A, 0584, 0599, 0616, 0620, 0635, 064A, 0654, 0689, 0673, 0688, 0692, 0705, 071A, 0724, 0739, 0743, 0758, 0762, 0777, 0781, 0796, 0809, 0813, 0828, 0832, 0851, 0866, 089A, 0902, 0917, 0936, 0940, 0955, 096A, 0974, 0989, 0993, 1008, 1012, 1027, 1031, 1046, 1050, 1065, 107A, 1084, 1099, 1101, 1116, 1120, 1135, 114A, 1154, 1169	280090001
28	28011	280110036	TAMAULIPAS	GÓMEZ FARIÁS	GÓMEZ FARIÁS	0169	280110036
28	28012	280120001	TAMAULIPAS	GONZÁLEZ	GONZÁLEZ	0382, 0397, 0429, 0433, 0467, 0471, 0999, 1338	280120001
28	28012	280120061	TAMAULIPAS	GONZÁLEZ	GRACIANO SÁNCHEZ	0903, 0518, 0522, 0984, 1060, 1179	280120061
28	28012	280120170	TAMAULIPAS	GONZÁLEZ	ESTACIÓN MANUEL (ÚRSULO GALVÁN)	0580, 1018, 1041, 1130, 1183, 1234	280120170
28	28013	280130001	TAMAULIPAS	GÜÉMEZ	GÜÉMEZ	0163, 0178, 0182, 0197, 020A, 0214, 0407	280130001
28	28015	280150001	TAMAULIPAS	GUSTAVO DÍAZ ORDAZ	CIUDAD GUSTAVO DÍAZ ORDAZ	0204, 0312, 0327	280150001
28	28019	280190001	TAMAULIPAS	LLERA	LLERA DE CAÑALES	0576	280190001
28	28020	280200001	TAMAULIPAS	MAINERO	VILLA MAINERO	005A	280200001
28	28021	280210001	TAMAULIPAS	EL MANTE	CIUDAD MANTE	1375, 1549, 1661	280210001
28	28022	280220001	TAMAULIPAS	MATAMOROS	HEROICA MATAMOROS	0800, 0849, 1207, 1418, 1993, 2101, 2493, 2578, 2883, 3063, 3133, 3311, 3519, 3539, 3542, 3557, 3580, 3808, 3812, 3827, 3848, 3865, 3720, 3735, 3913, 4004, 4127, 4131, 4146, 4517, 4729	280220001
28	28022	280220104	TAMAULIPAS	MATAMOROS	EL CONTROL	214A	280220104
28	28022	280220254	TAMAULIPAS	MATAMOROS	RAMÍREZ	1724	280220254



BIENESTAR

SECRETARÍA DE BIENESTAR

CLAVE DE ENTIDAD FEDERATIVA	CLAVE DE MUNICIPIO O ALCALDÍA	CLAVE DE LOCALIDAD	ENTIDAD FEDERATIVA	MUNICIPIO O ALCALDÍA	LOCALIDAD	AGEB	CLAVE DE LOCALIDAD ACTUAL (JUNIO 2021)
28	28024	280240001	TAMAULIPAS	MIER	MIER	0294, 0307	280240001
28	28025	280250001	TAMAULIPAS	MIGUEL ALEMÁN	CIUDAD MIGUEL ALEMÁN	0107, 0111, 0126, 0130, 0145, 015A, 0164, 0179, 0183, 0198, 0200, 0215, 022A, 0234, 0249, 0253, 0304, 0319, 0323, 0338, 0342, 0357, 0361, 0376, 0501, 0573, 0588, 0592, 0605, 061A, 0624, 0643, 0677	280250001
28	28025	280250015	TAMAULIPAS	MIGUEL ALEMÁN	LOS GUERRA	0450, 0465, 047A, 0484, 0499, 0516, 0520, 0639, 0658, 0662, 0681	280250015
28	28026	280260001	TAMAULIPAS	MIQUIHUANA	MIQUIHUANA	0184, 0119, 0123, 0138, 0142, 0157, 0231	280260001
28	28027	280270001	TAMAULIPAS	NUEVO LAREDO	NUEVO LAREDO	014A, 0313, 0652, 0756, 0830, 0879, 1025, 103A, 1044, 1114, 1345, 1449, 1661, 1631, 1694, 2004, 2112, 2127, 2339, 2343, 2358, 2362, 2488, 2521, 2536, 2678, 2771, 2790, 2945, 2964, 3089, 3183, 3322, 3407, 3411, 3426, 3430, 3464	280270001
28	28028	280280001	TAMAULIPAS	NUEVO MORELOS	NUEVO MORELOS	0077, 0081	280280001
28	28029	280290001	TAMAULIPAS	OCAMPO	OCAMPO	020A	280290001
28	28030	280300001	TAMAULIPAS	PADILLA	NUEVA VILLA DE PADILLA	0130, 0145, 015A, 0164, 0291, 0304, 0319	280300001
28	28030	280300009	TAMAULIPAS	PADILLA	BARRETAL	022A, 0234, 0249, 0323, 0338	280300009
28	28031	280310001	TAMAULIPAS	PALMILLAS	PALMILLAS	0072, 0104	280310001





BIENESTAR

SECRETARÍA DE BIENESTAR

28	28032	280320001	TAMAULIPAS	REYNOSA	REYNOSA	0101, 0135, 0239, 0332, 0347, 0351, 0370, 0421, 0436, 0703, 0741, 0794, 0807, 0830, 0845, 086A, 0898, 0949, 0991, 1006, 1010, 1025, 103A, 1044, 1059, 1063, 1078, 1082, 1087, 110A, 1114, 1129, 1133, 1149, 1152, 1167, 1171, 1186, 1190, 1203, 1218, 1222, 1237, 1241, 1258, 1260, 1275, 128A, 1294, 1307, 1311, 1326, 1330, 1345, 135A, 1364, 1379, 1383, 1398, 1400, 1415, 142A, 1434, 1449, 1453, 1468, 1487, 1491, 1504, 1519, 1523, 1538, 1542, 1557, 1561, 1576, 1580, 1595, 1608, 1612, 1627, 1631, 1646, 1650, 1665, 167A, 1684, 1699, 1701, 1716, 1720, 1735, 174A, 1754, 1769, 1788, 1792, 1805, 181A, 1824, 1839, 1843, 1858, 1877, 1881, 1896, 1909, 1913, 1928, 1932, 1947, 1951, 1966, 1970, 1985, 199A, 2004, 2019, 2023, 2038, 2042, 2061, 2076, 2080, 2095, 2131, 2146, 2150, 217A, 2184, 2254, 2269, 2273, 2288, 2292, 2305, 231A, 2324, 2339, 2343, 2358, 2362, 2398, 2409, 2428, 2432, 2447, 2466, 2470, 249A, 2502, 2517, 2536, 2625, 263A, 2644, 2678, 2682, 2697, 270A, 2714, 2729, 2748, 2752, 2786, 2790, 2803, 2818, 2822, 2837, 2841, 2856, 2860, 2875, 288A, 2894, 2907, 2911, 2926, 2945, 295A, 2964, 2979, 2983, 2998, 3017, 3021, 3036, 3040, 306A, 3074, 3089, 3093, 3106, 3110, 3125, 313A, 3159, 3163, 3178, 3182, 3197, 320A, 3214, 3229, 3233, 3248, 3252, 3271, 3286, 3290, 3303, 3318, 3322, 3337, 3341, 3356, 3360, 3375, 338A, 3394, 3407, 3411, 3426, 3430, 3445, 345A, 3464, 3479, 3483, 3498, 3500, 3515, 352A, 3534, 3549, 3553, 3568, 3572, 3587, 3591, 3604, 3619, 3623, 3638, 3642, 3657, 3661, 3676, 3680, 3695, 3708, 3712, 3727, 3731, 3746, 3760, 3766, 377A, 3784, 3798, 3801, 3816, 3820, 3835, 384A, 3854, 3869, 3873, 3888, 3892, 3905, 391A, 3924, 3939, 3943, 3958, 3962, 3977, 3981, 3996, 4000, 4015, 402A, 4034, 4049, 4053, 4068, 4072, 4087, 4091, 4104, 4119, 4123, 4138, 4142, 4157, 4161, 4176, 4180, 4195, 4208, 4212, 4227, 4231, 4246, 4250, 4265, 427A, 4284, 4299, 4301, 4316, 4320, 4335, 434A, 4354, 4369, 4373, 4388, 4392, 4405, 441A, 4424, 4439, 4443, 4458, 4462, 4477, 4481, 4496, 4509, 4513, 4528, 4532, 4547, 4551, 4566, 4570, 4585, 459A, 4602, 4617, 4621, 4636, 4640, 4655, 466A, 4674, 4689, 4693, 4708, 4710, 4725, 473A, 4744, 4759, 4763, 4778, 4782, 4797, 480A, 4814, 4829, 4833, 4848, 4852, 4867, 4871, 4886, 4890, 4903, 4918, 4922, 4937, 4941, 4956, 4960, 4975, 498A, 4994, 5009, 5013, 5028, 5032, 5047, 5051, 5066, 5070, 5085, 509A, 5102	280320001
28	28033	280330001	TAMAULIPAS	RÍO BRAVO	CIUDAD RÍO BRAVO	0170, 0467, 0490, 0768, 0838, 0861, 0885, 1107, 1145, 1183, 1253, 1291, 1338, 1465, 1501	280330001



BIENESTAR

SECRETARÍA DE BIENESTAR

CLAVE DE ENTIDAD FEDERATIVA	CLAVE DE MUNICIPIO O ALCALDÍA	CLAVE DE LOCALIDAD	ENTIDAD FEDERATIVA	MUNICIPIO O ALCALDÍA	LOCALIDAD	AGEB	CLAVE DE LOCALIDAD ACTUAL (JUNIO 2021)
28	28033	280330291	TAMAULIPAS	RÍO BRAVO	NUEVO PROGRESO	0626, 0630, 0668, 0842, 097A, 1022, 1130, 1200	280330291
28	28034	280340001	TAMAULIPAS	SAN CARLOS	SAN CARLOS	0318	280340001
28	28035	280350001	TAMAULIPAS	SAN FERNANDO	SAN FERNANDO	1671, 1718, 1845	280350001
28	28035	280350542	TAMAULIPAS	SAN FERNANDO	CARBONERAS (LA CARBONERA)	1811, 1828	280350542
28	28036	280360001	TAMAULIPAS	SAN NICOLÁS	SAN NICOLÁS	0083, 0153	280360001
28	28037	280370001	TAMAULIPAS	SOTO LA MARINA	SOTO LA MARINA	0663, 0678, 0682, 0697, 070A, 0714, 0729, 1074, 1110, 113A, 1182, 1197	280370001
28	28038	280380001	TAMAULIPAS	TAMPICO	TAMPICO	1122, 1404	280380001
28	28039	280390001	TAMAULIPAS	TULA	CIUDAD TULA	0418, 0827, 0831	280390001
28	28040	280400001	TAMAULIPAS	VALLE HERMOSO	VALLE HERMOSO	0828	280400001
28	28040	280400004	TAMAULIPAS	VALLE HERMOSO	ANÁHUAC	0989	280400004
28	28041	280410001	TAMAULIPAS	VICTORIA	CIUDAD VICTORIA	0435, 0469, 0473, 0488, 0492, 051A, 0539, 0543, 0558, 0562, 0581, 0613, 0628, 0670, 0685, 069A, 0702, 0721, 0736, 0740, 0755, 076A, 0774, 0789, 0793, 0806, 0810, 0825, 083A, 0844, 0859, 0863, 0878, 0882, 0897, 090A, 0914, 0929, 0933, 0948, 0952, 0967, 0971, 0986, 0990, 1005, 101A, 1024, 1039, 1043, 1058, 1062, 1081, 1096, 1109, 1113, 1128, 1132, 1147, 1151, 1166, 1170, 1185, 119A, 1202, 1217, 1221, 1236, 1274, 1288, 1293, 1306, 1310, 1325, 1344, 1363, 1378, 1556, 1560, 1575, 158A, 1594, 1607, 1611, 1630, 1700, 1715, 1749, 1753, 1766, 1772, 1787, 1791, 1804, 1819, 1823, 1842, 1857, 1861, 1876, 1880, 1895, 1908, 1912, 1927, 1931, 1946, 1950, 197A, 1984, 1999, 2003, 2018, 2022, 2041, 2058, 2060, 2075, 2107, 2111, 2126, 2130, 2145, 215A, 2164, 2183, 2198, 2200, 2215, 222A, 2234, 2249, 2253, 2268, 2272, 2287, 2291, 2304, 2319, 2323, 2338, 2342, 2357, 2361, 2376, 2380, 2395, 2408, 2412, 2427, 2431, 2446, 2450, 2465, 247A, 2484, 2499, 2501, 2516, 2520, 2535, 254A, 2554, 2569, 2573, 2588, 2592, 2605, 261A, 2624, 2639, 2643, 2658, 2662, 2677, 2681, 2696, 2709, 2713, 2728, 2732, 2747, 2751, 2766, 2770, 2785, 279A, 2802, 2817, 2821, 2836, 2840, 2855, 286A, 2874, 2889, 2893, 2906, 2910, 2925, 293A, 2944, 2959, 2963, 2978, 2982, 2997, 3001, 3016, 3020, 3035, 304A, 3054, 3069, 3073, 3088, 3092, 3105, 311A, 3124, 3139, 3143, 3158, 3162, 3177	280410001
28	28042	280420001	TAMAULIPAS	VILLAGRÁN	VILLAGRÁN	0216	280420001
28	28043	280430001	TAMAULIPAS	XICOTÉNCATL	XICOTÉNCATL	0317	280430001
29	29001	290010001	TLAXCALA	AMAXAC DE GUERRERO	AMAXAC DE GUERRERO	0082	290010001
29	29004	290040001	TLAXCALA	ATLTZAYANCA	ATLTZAYANCA	007A, 0089, 0116, 0135	290040001



BIENESTAR

SECRETARÍA DE BIENESTAR

CLAVE DE ENTIDAD FEDERATIVA	CLAVE DE MUNICIPIO O ALCALDÍA	CLAVE DE LOCALIDAD	ENTIDAD FEDERATIVA	MUNICIPIO O ALCALDÍA	LOCALIDAD	AGEB	CLAVE DE LOCALIDAD ACTUAL (JUNIO 2021)
29	29004	290040004	TLAXCALA	ATLTZAYANCA	CONCEPCIÓN HIDALGO	0031, 014A	290040004
29	29005	290050009	TLAXCALA	APIZACO	SANTA ANITA HUILOAC	0791	290050009
29	29006	290060001	TLAXCALA	CALPULALPAN	HEROICA CIUDAD DE CALPULALPAN	0233, 0252, 0267, 0286	290060001
29	29006	290066018	TLAXCALA	CALPULALPAN	SANTIAGO CUAULA	0318	290060018
29	29007	290070001	TLAXCALA	EL CARMEN TEQUEXQUITLA	VILLA DE EL CARMEN TEQUEXQUITLA	0033, 0048, 0067, 0071, 0086, 0103, 0122, 0141, 0156, 0160	290070001
29	29008	290080001	TLAXCALA	CUAPIAXTLA	CUAPIAXTLA	0045, 0064, 0115, 012A	290080001
29	29009	290090001	TLAXCALA	CUAXOMULCO	CUAXOMULCO	0042	290090001
29	29010	290100001	TLAXCALA	CHIAUTEMPAN	SANTA ANA CHIAUTEMPAN	0151, 0363, 0397	290100001
29	29010	290100005	TLAXCALA	CHIAUTEMPAN	SAN PEDRO MUÑOZTLA	0452, 0467	290100005
29	29010	290100006	TLAXCALA	CHIAUTEMPAN	SAN BARTOLOMÉ CUAHUIXMATLAC	0433, 0541	290100006
29	29010	290100010	TLAXCALA	CHIAUTEMPAN	SANTA CRUZ TETELA	0537	290100010
29	29010	290100012	TLAXCALA	CHIAUTEMPAN	SAN PEDRO TLALCUAPAN DE NICOLÁS BRAVO	0202, 0382	290100012
29	29010	290100013	TLAXCALA	CHIAUTEMPAN	SAN PEDRO XOCHITEOTLA	0556	290100013
29	29011	290110001	TLAXCALA	MUNOZ DE DOMINGO ARENAS	MUÑOZ	0055	290110001
29	29012	290120001	TLAXCALA	ESPAÑITA	ESPAÑITA	0033, 0048	290120001
29	29013	290130001	TLAXCALA	HUAMANTLA	HUAMANTLA	0134, 0149, 0153, 0168, 0257, 0276, 0435, 0492, 051A	290130001
29	29013	290130006	TLAXCALA	HUAMANTLA	BENITO JUÁREZ	0219, 0223, 0416, 0420, 044A	290130006
29	29013	290130016	TLAXCALA	HUAMANTLA	IGNACIO ZARAGOZA	0191, 0454, 0469	290130016
29	29013	290130044	TLAXCALA	HUAMANTLA	SAN JOSÉ XICHTENCATL	012A, 0346, 0350, 0401	290130044
29	29014	290140001	TLAXCALA	HUEYOTLIPAN	HUEYOTLIPAN	0112	290140001
29	29015	290150003	TLAXCALA	IXTACUIXTLA DE MARIANO MATAMOROS	SAN ANTONIO ATOTONILCO	0138, 0143, 0228, 036A	290150003
29	29015	290150031	TLAXCALA	IXTACUIXTLA DE MARIANO MATAMOROS	SANTA INÉS TECUEXCOMAC	028A	290150031



BIENESTAR

SECRETARÍA DE BIENESTAR

CLAVE DE ENTIDAD FEDERATIVA	CLAVE DE MUNICIPIO O ALCALDÍA	CLAVE DE LOCALIDAD	ENTIDAD FEDERATIVA	MUNICIPIO O ALCALDÍA	LOCALIDAD	AGEB	CLAVE DE LOCALIDAD ACTUAL (JUNIO 2021)
29	29015	290150032	TLAXCALA	IXTACUIXTLA DE MARIANO MATAMOROS	SANTA JUSTINA ECATEPEC	0340, 0369	290150032
29	29016	290160001	TLAXCALA	IXTENCO	IXTENCO	0070, 0121	290160001
29	29017	290170001	TLAXCALA	MAZATECOCHCO DE JOSÉ MARÍA MORELOS	MAZATECOCHCO	0010, 003A, 0044, 0059, 0063	290170001
29	29018	290180001	TLAXCALA	CONTLA DE JUAN CUAMATZI	CONTLA	0041, 0060, 0075, 008A, 0094, 0111	290180001
29	29018	290180004	TLAXCALA	CONTLA DE JUAN CUAMATZI	SAN JOSÉ AZTATLA	0107	290180004
29	29019	290190001	TLAXCALA	TEPETITLA DE LARDIZÁBAL	TEPETITLA	0034, 0053, 0087, 0142	290190001
29	29019	290190007	TLAXCALA	TEPETITLA DE LARDIZÁBAL	SAN MATEO AYEACAC	0180	290190007
29	29019	290190009	TLAXCALA	TEPETITLA DE LARDIZÁBAL	VILLA ALTA	0176	290190009
29	29023	290230011	TLAXCALA	NATÍVITAS	SAN RAFAEL TENANYECAC	0200, 0215	290230011
29	29023	290230016	TLAXCALA	NATÍVITAS	SANTIAGO MICHAC	0145, 022A	290230016
29	29023	290230017	TLAXCALA	NATÍVITAS	SAN VICENTE XILOXOCHITLA	015A, 0164	290230017
29	29024	290240001	TLAXCALA	PANOTLA	PANOTLA	0227	290240001
29	29024	290240011	TLAXCALA	PANOTLA	SAN TADEO HUILOAPAN	0195, 0208	290240011
29	29025	290250001	TLAXCALA	SAN PABLO DEL MONTE	CIUDAD DE SAN PABLO DEL MONTE	0101, 0116, 0120, 0135, 014A, 0154, 0169, 0173, 0182, 0205, 021A, 0224, 0239, 0258, 0262, 0277, 0281	290250001
29	29025	290250002	TLAXCALA	SAN PABLO DEL MONTE	SAN ISIDRO BUEN SUCESO	0065, 0084, 0099	290250002
29	29026	290260001	TLAXCALA	SANTA CRUZ TLAXCALA	SANTA CRUZ TLAXCALA	0098	290260001
29	29026	290260002	TLAXCALA	SANTA CRUZ TLAXCALA	GUADALUPE TLACHCO	0128, 0132	290260002
29	29027	290270001	TLAXCALA	TENANCINGO	TENANCINGO	0040, 006A, 0074, 0099	290270001
29	29028	290280001	TLAXCALA	TEOLOCHOLCO	TEOLOCHOLCO	0052, 0071, 0103, 0122	290280001
29	29028	290280003	TLAXCALA	TEOLOCHOLCO	ACXOTLA DEL MONTE	0160	290280003
29	29029	290290001	TLAXCALA	TEPEYANCO	TEPEYANCO	0011, 0100	290290001
29	29030	290300001	TLAXCALA	TERRENATE	TERRENATE	007A, 0084, 0120	290300001



BIENESTAR

SECRETARÍA DE BIENESTAR

CLAVE DE ENTIDAD FEDERATIVA	CLAVE DE MUNICIPIO O ALCALDÍA	CLAVE DE LOCALIDAD	ENTIDAD FEDERATIVA	MUNICIPIO O ALCALDÍA	LOCALIDAD	AGEB	CLAVE DE LOCALIDAD ACTUAL (JUNIO 2021)
29	29030	290300047	TLAXCALA	TERRENATE	TOLUCA DE GUADALUPE	0192, 0205	290300047
29	29031	290310001	TLAXCALA	TETLA DE LA SOLIDARIDAD	TETLA	0132, 0170, 0185	290310001
29	29031	290310010	TLAXCALA	TETLA DE LA SOLIDARIDAD	SAN BARTOLOMÉ MATLALOHCAN	0293, 0310	290310010
29	29031	290310011	TLAXCALA	TETLA DE LA SOLIDARIDAD	SAN FRANCISCO ATEXCATZINCO	0147, 0156	290310011
29	29033	290330010	TLAXCALA	TLAXCALA	SAN DIEGO METEPEC	0743, 0758	290330010
29	29033	290330015	TLAXCALA	TLAXCALA	SAN SEBASTIÁN ATLAHAPA	0974	290330015
29	29034	290340001	TLAXCALA	TLAXCO	TLAXCO	0261, 0280, 0295, 0308, 0350, 0365, 0401, 0454, 0473, 051A, 0524, 0543	290340001
29	29034	290340002	TLAXCALA	TLAXCO	ACOPINALCO DEL PEÑÓN	0346, 0582	290340002
29	29034	290340006	TLAXCALA	TLAXCO	SAN JOSÉ ATOTONILCO	0172, 0420, 0435, 044A	290340006
29	29034	290340059	TLAXCALA	TLAXCO	EL ROSARIO	0011, 005A	290340059
29	29035	290350001	TLAXCALA	TOCATLÁN	TOCATLÁN	0057	290350001
29	29037	290370001	TLAXCALA	ZITLALTÉPEC DE TRINIDAD SÁNCHEZ SANTOS	ZITLALTÉPEC	0032, 0047, 0070, 0085, 0102, 0117	290370001
29	29038	290380001	TLAXCALA	TZOMPANTEPEC	TZOMPANTEPEC	0171	290380001
29	29038	290380002	TLAXCALA	TZOMPANTEPEC	SAN ANDRÉS AHUASHUATEPEC	0078, 0082, 0222, 0260	290380002
29	29038	290380001	TLAXCALA	XALOZTOC	XALOZTOC	0164	290380001
29	29039	290390002	TLAXCALA	XALOZTOC	SAN PEDRO TLACOTEPEC	0198	290390002
29	29039	290390007	TLAXCALA	XALOZTOC	SANTA CRUZ ZACATZONTETLA	0200	290390007
29	29040	290400001	TLAXCALA	XALTOCAN	XALTOCAN	0078, 0268, 0282, 0305	290400001
29	29041	290410001	TLAXCALA	PAPALOTLA DE XICOHTÉNCATL	PAPALOTLA	0105, 011A, 0124, 0213, 0228	290410001
29	29041	290410004	TLAXCALA	PAPALOTLA DE XICOHTÉNCATL	SAN MARCOS CONTLA	0162, 0247	290410004
29	29042	290420001	TLAXCALA	XICOHTZINCO	XICOHTZINCO	0085	290420001
29	29044	290440001	TLAXCALA	ZACATELCO	ZACATELCO	0111, 0126	290440001
29	29046	290460001	TLAXCALA	EMILIANO ZAPATA	EMILIANO ZAPATA	0031, 0046	290460001
29	29048	290480001	TLAXCALA	LA MAGDALENA TLALTELUCCO	LA MAGDALENA TLALTELUCCO	0017, 0021, 0036, 0040, 0055, 006A, 0074, 0089, 0093	290480001



BIENESTAR

SECRETARÍA DE BIENESTAR

CLAVE DE ENTIDAD FEDERATIVA	CLAVE DE MUNICIPIO O ALCALDÍA	CLAVE DE LOCALIDAD	ENTIDAD FEDERATIVA	MUNICIPIO O ALCALDÍA	LOCALIDAD	AGEB	CLAVE DE LOCALIDAD ACTUAL (JUNIO 2021)
29	29050	290500001	TLAXCALA	SAN FRANCISCO TETLANOHCAN	SAN FRANCISCO TETLANOHCAN	0049	290500001
29	29051	290510001	TLAXCALA	SAN JERÓNIMO ZACUALPAN	SAN JERÓNIMO ZACUALPAN	0027	290510001
29	29052	290520001	TLAXCALA	SAN JOSÉ TEACALCO	SAN JOSÉ TEACALCO	001A, 0024, 0039, 0043	290520001
29	29053	290530001	TLAXCALA	SAN JUAN HUACTZINCO	SAN JUAN HUACTZINCO	0017, 0040	290530001
29	29054	290540001	TLAXCALA	SAN LORENZO AXOCOMANITLA	SAN LORENZO AXOCOMANITLA	0048	290540001
29	29056	290560001	TLAXCALA	SANTA ANA NOPALUCAN	SANTA ANA NOPALUCAN	0023, 0038	290560001
29	29057	290570001	TLAXCALA	SANTA APOLONIA TEACALCO	SANTA APOLONIA TEACALCO	0020, 004A	290570001
30	30001	300010001	VERACRUZ DE IGNACIO DE LA LLAVE	ACAJETE	ACAJETE	0032	300010001
30	30002	300020001	VERACRUZ DE IGNACIO DE LA LLAVE	ACATLÁN	ACATLÁN	0025	300020001
30	30003	300030001	VERACRUZ DE IGNACIO DE LA LLAVE	ACAYUCAN	ACAYUCAN	0107, 0126, 0130, 0145, 015A, 022A, 0253, 0319, 0323, 0330, 0342, 0357, 0376, 0380, 0431, 0446, 0450, 0501, 0516, 054A, 0554	300030001
30	30003	300030010	VERACRUZ DE IGNACIO DE LA LLAVE	ACAYUCAN	CORRAL NUEVO	0234, 0249, 0272, 0281, 0427, 0465, 047A	300030010
30	30003	300030011	VERACRUZ DE IGNACIO DE LA LLAVE	ACAYUCAN	DEHESA	0268, 0395, 0408, 0412, 0520, 0535	300030011
30	30004	300040001	VERACRUZ DE IGNACIO DE LA LLAVE	ACTOPAN	ACTOPAN	027A	300040001
30	30004	300040030	VERACRUZ DE IGNACIO DE LA LLAVE	ACTOPAN	MOZOMBOA	0208, 0227, 0250	300040030
30	30005	300050001	VERACRUZ DE IGNACIO DE LA LLAVE	ACULA	ACULA	0050, 0065, 007A	300050001
30	30006	300060001	VERACRUZ DE IGNACIO DE LA LLAVE	ACULTZINGO	ACULTZINGO	0043, 0058, 0062, 0077, 0081, 0086, 0132, 0147	300060001
30	30007	300070001	VERACRUZ DE IGNACIO DE LA LLAVE	CAMARÓN DE TEJEDA	CAMARÓN DE TEJEDA	0055, 0074, 0089, 0093, 013A	300070001
30	30008	300080001	VERACRUZ DE IGNACIO DE LA LLAVE	ALPATLÁHUAC	ALPATLÁHUAC	0029	300080001



BIENESTAR

SECRETARÍA DE BIENESTAR

CLAVE DE ENTIDAD FEDERATIVA	CLAVE DE MUNICIPIO O ALCALDÍA	CLAVE DE LOCALIDAD	ENTIDAD FEDERATIVA	MUNICIPIO O ALCALDÍA	LOCALIDAD	AGEB	CLAVE DE LOCALIDAD ACTUAL (JUNIO 2021)
30	30010	300100001	VERACRUZ DE IGNACIO DE LA LLAVE	ALTOTONGA	ALTOTONGA	007A, 0084, 0099, 0116	300100001
30	30011	300110001	VERACRUZ DE IGNACIO DE LA LLAVE	ALVARADO	ALVARADO	0306, 0310	300110001
30	30013	300130001	VERACRUZ DE IGNACIO DE LA LLAVE	NARANJOS AMATLÁN	NARANJOS	0245, 0283	300130001
30	30014	300140001	VERACRUZ DE IGNACIO DE LA LLAVE	AMATLÁN DE LOS REYES	AMATLÁN DE LOS REYES	0100, 0115, 0187	300140001
30	30014	300140008	VERACRUZ DE IGNACIO DE LA LLAVE	AMATLÁN DE LOS REYES	GUADALUPE (LA PATRONA)	0204	300140008
30	30014	300140015	VERACRUZ DE IGNACIO DE LA LLAVE	AMATLÁN DE LOS REYES	PARAJE NUEVO	0168, 0172	300140015
30	30014	300140016	VERACRUZ DE IGNACIO DE LA LLAVE	AMATLÁN DE LOS REYES	PEÑUELA	0153	300140016
30	30015	300150001	VERACRUZ DE IGNACIO DE LA LLAVE	ÁNGEL R. CABADA	ÁNGEL R. CABADA	0095, 0216, 0289, 0288, 0339, 0343	300150001
30	30016	300160001	VERACRUZ DE IGNACIO DE LA LLAVE	LA ANTIGUA	JOSÉ CARDEL	0069, 0088, 0105, 011A, 0124, 0139, 0143, 0158, 0228, 0247, 0251, 0266, 0270, 0285	300160001
30	30018	300180001	VERACRUZ DE IGNACIO DE LA LLAVE	AQUILA	AQUILA	0025	300180001
30	30019	300190001	VERACRUZ DE IGNACIO DE LA LLAVE	ASTACINGA	ASTACINGA	0022	300190001
30	30020	300200001	VERACRUZ DE IGNACIO DE LA LLAVE	ATLAHUILCO	ATLAHUILCO	0023	300200001
30	30021	300210001	VERACRUZ DE IGNACIO DE LA LLAVE	ATOYAC	ATOYAC	0105, 011A	300210001
30	30021	300210017	VERACRUZ DE IGNACIO DE LA LLAVE	ATOYAC	GENERAL MIGUEL ALEMÁN (POTRERO NUEVO)	0177	300210017
30	30022	300220001	VERACRUZ DE IGNACIO DE LA LLAVE	ATZACAN	ATZACAN	0085, 009A, 0102, 0140, 0155, 016A, 0174	300220001





BIENESTAR

SECRETARÍA DE BIENESTAR

CLAVE DE ENTIDAD FEDERATIVA	CLAVE DE MUNICIPIO O ALCALDÍA	CLAVE DE LOCALIDAD	ENTIDAD FEDERATIVA	MUNICIPIO O ALCALDÍA	LOCALIDAD	AGEB	CLAVE DE LOCALIDAD ACTUAL (JUNIO 2021)
30	30022	300220005	VERACRUZ DE IGNACIO DE LA LLAVE	ATZACAN	DOS RÍOS (TOCUILA)	0117, 0169, 0193	300220005
30	30023	300230001	VERACRUZ DE IGNACIO DE LA LLAVE	ATZALAN	ATZALAN	0097, 010A, 0114, 014B, 0152, 0167	300230001
30	30023	300230054	VERACRUZ DE IGNACIO DE LA LLAVE	ATZALAN	PLAN DE ARROYOS	0082, 0129, 0133	300230054
30	30023	300230250	VERACRUZ DE IGNACIO DE LA LLAVE	ATZALAN	COLONIAS FEDERNALES	0171, 0188, 0203	300230250
30	30024	300240001	VERACRUZ DE IGNACIO DE LA LLAVE	TLALTETELA	TLALTETELA	0056	300240001
30	30025	300250001	VERACRUZ DE IGNACIO DE LA LLAVE	AYAHUALULCO	AYAHUALULCO	0072, 0087, 0091, 0104, 0157, 0181, 0178, 0180, 0195	300250001
30	30025	300250003	VERACRUZ DE IGNACIO DE LA LLAVE	AYAHUALULCO	LOS ALTOS	002A, 0068, 0119, 0208, 0212	300250003
30	30026	300260001	VERACRUZ DE IGNACIO DE LA LLAVE	BANDERILLA	BANDERILLA	0120, 0135	300260001
30	30027	300270001	VERACRUZ DE IGNACIO DE LA LLAVE	BENITO JUÁREZ	BENITO JUÁREZ	0043, 0058, 0062, 0077, 0081, 0098	300270001
30	30028	300280037	VERACRUZ DE IGNACIO DE LA LLAVE	BOCA DEL RÍO	VERACRUZ	0708, 0799, 0820, 0835, 064A, 0888, 0892, 0905, 0943	300280037
30	30029	300290001	VERACRUZ DE IGNACIO DE LA LLAVE	CALCAHUALCO	CALCAHUALCO	0048	300290001
30	30030	300300001	VERACRUZ DE IGNACIO DE LA LLAVE	CAMERINO Z. MENDOZA	CIUDAD MENDOZA	0091, 0138, 0212	300300001
30	30031	300310001	VERACRUZ DE IGNACIO DE LA LLAVE	CARRILLO PUERTO	TAMARINDO	0065	300310001
30	30032	300320001	VERACRUZ DE IGNACIO DE LA LLAVE	CATEMACO	CATEMACO	0113, 0185, 019A, 0217, 0221, 0236, 0240, 0255, 0274, 0293, 0306, 0310, 0325, 033A, 0344, 0359, 0378, 0382, 040A, 0414, 0429, 0433	300320001
30	30033	300330001	VERACRUZ DE IGNACIO DE LA LLAVE	CAZONES DE HERRERA	CAZONES DE HERRERA	0089, 0093, 0106, 0110, 0125, 013A, 0144	300330001





BIENESTAR

SECRETARÍA DE BIENESTAR

CLAVE DE ENTIDAD FEDERATIVA	CLAVE DE MUNICIPIO O ALCALDÍA	CLAVE DE LOCALIDAD	ENTIDAD FEDERATIVA	MUNICIPIO O ALCALDÍA	LOCALIDAD	AGEB	CLAVE DE LOCALIDAD ACTUAL (JUNIO 2021)
30	30034	300340001	VERACRUZ DE IGNACIO DE LA LLAVE	CERRO AZUL	CERRO AZUL	0103, 0122, 0160, 018A, 0184, 0207, 0211	300340001
30	30035	300350001	VERACRUZ DE IGNACIO DE LA LLAVE	CITLALTÉPETL	CITLALTÉPEC	0045, 005A, 0064, 0079	300350001
30	30036	300360001	VERACRUZ DE IGNACIO DE LA LLAVE	COACOATZINTLA	COACOATZINTLA	0023, 0038	300360001
30	30037	300370001	VERACRUZ DE IGNACIO DE LA LLAVE	COAHUITLÁN	PROGRESO DE ZARAGOZA	0020, 0035	300370001
30	30037	300370002	VERACRUZ DE IGNACIO DE LA LLAVE	COAHUITLÁN	COAHUITLÁN	0054	300370002
30	30036	300360001	VERACRUZ DE IGNACIO DE LA LLAVE	COATEPEC	COATEPEC	023A, 0282	300360001
30	30038	300380015	VERACRUZ DE IGNACIO DE LA LLAVE	COATEPEC	PACHO VIEJO	0136	300380015
30	30038	300380019	VERACRUZ DE IGNACIO DE LA LLAVE	COATEPEC	TUZAMAPAN	016A, 0174	300380019
30	30039	300390001	VERACRUZ DE IGNACIO DE LA LLAVE	COATZACOALCOS	COATZACOALCOS	0025, 003A, 0059, 0063, 0078, 0082, 0097, 010A, 0126, 0148, 0167, 0383, 0453, 0468, 0487, 0504, 0519, 0523, 0542, 0580, 0646, 0877, 0909, 0947, 0951, 0956, 0970, 0985, 099A, 1004, 1019, 1023, 1036, 1061, 1076, 1080, 1095, 1108, 1112, 1127, 1131, 1165, 117A, 1184, 1199, 1220, 1235, 124A, 1254, 1269, 1273, 1305, 131A, 1324, 1339, 1343, 1358, 1381, 1398, 1409, 1466, 149A, 1502, 1517, 1521, 1536, 156A, 1574, 1589, 1593, 1606, 1610, 1625, 163A, 170A, 1733, 1767, 1837, 188A, 1894, 1930, 195A, 1979, 2002	300390001
30	30039	300390021	VERACRUZ DE IGNACIO DE LA LLAVE	COATZACOALCOS	ALLENDE	0364, 0379, 0415, 042A, 0786, 1042, 1146, 1150, 1201, 1216, 1362, 1426, 1771, 1786	300390021
30	30039	300390043	VERACRUZ DE IGNACIO DE LA LLAVE	COATZACOALCOS	MUNDO NUEVO	0913, 1288, 1292	300390043
30	30039	300390142	VERACRUZ DE IGNACIO DE LA LLAVE	COATZACOALCOS	LOMAS DE BARRILLAS	1470, 1485, 1555, 1790, 1803, 1841, 1926	300390142





BIENESTAR

SECRETARÍA DE BIENESTAR

CLAVE DE ENTIDAD FEDERATIVA	CLAVE DE MUNICIPIO O ALCALDÍA	CLAVE DE LOCALIDAD	ENTIDAD FEDERATIVA	MUNICIPIO O ALCALDÍA	LOCALIDAD	AGEB	CLAVE DE LOCALIDAD ACTUAL (JUNIO 2021)
30	30039	300390147	VERACRUZ DE IGNACIO DE LA LLAVE	COATZACOALCOS	FRACCIONAMIENTO CIUDAD OLMECA	1644, 1659, 1663, 1678, 1682, 1697, 1714, 1729, 1748, 1762, 1818, 1822, 1856, 1860, 1875, 1984, 1998	300390147
30	30039	300390170	VERACRUZ DE IGNACIO DE LA LLAVE	COATZACOALCOS	PUERTO ESMERALDA	1907, 1911, 1945	300390170
30	30039	300390178	VERACRUZ DE IGNACIO DE LA LLAVE	COATZACOALCOS	VILLA SAN MARTÍN	2017, 2021, 2036, 2040, 2055, 206A	300390178
30	30040	300400001	VERACRUZ DE IGNACIO DE LA LLAVE	COATZINTLA	COATZINTLA	0100, 0295, 0327, 0365, 0384, 0401	300400001
30	30041	300410001	VERACRUZ DE IGNACIO DE LA LLAVE	COETZALA	COETZALA	0038	300410001
30	30042	300420001	VERACRUZ DE IGNACIO DE LA LLAVE	COLIPA	COLIPA	004A, 0054, 0069	300420001
30	30043	300430001	VERACRUZ DE IGNACIO DE LA LLAVE	COMAPA	COMAPA	0051	300430001
30	30043	300430003	VERACRUZ DE IGNACIO DE LA LLAVE	COMAPA	BOCA DEL MONTE	009A, 0102	300430003
30	30044	300440001	VERACRUZ DE IGNACIO DE LA LLAVE	CÓRDOBA	CÓRDOBA	0010, 0025, 003A, 0044, 0059, 0063, 0078, 0097, 010A, 0114, 0133, 0148, 0152, 0167, 0171, 0188, 0190, 0203, 0218, 0258, 028A, 0294, 0326, 0346, 0364, 0383, 0398, 0400, 042A, 0434, 0453, 0468, 0472, 0487, 0481, 0504, 0519, 0523, 0538, 0542, 0557, 0561, 0576, 0580, 0595, 0612, 0627, 0631, 0684, 0720, 0862, 0896, 0909, 0928, 0932, 0947, 0951, 0966, 0970, 1019, 1023, 1038, 1057, 1061	300440001
30	30044	300440047	VERACRUZ DE IGNACIO DE LA LLAVE	CÓRDOBA	LA LUZ FRANCISCO I. MADERO (SAN ROMÁN)	0735, 074A, 0754, 076B, 0881	300440047
30	30044	300440074	VERACRUZ DE IGNACIO DE LA LLAVE	CÓRDOBA	LA LUZ Y TRINIDAD PALOTAL	081A, 0824, 0985	300440074
30	30044	300440120	VERACRUZ DE IGNACIO DE LA LLAVE	CÓRDOBA	EL PUEBLITO (CRUCERO NACIONAL)	0773, 0788, 0858, 099A	300440120
30	30044	300440176	VERACRUZ DE IGNACIO DE LA LLAVE	CÓRDOBA	COLORINES	1004	300440176



BIENESTAR

SECRETARÍA DE BIENESTAR

CLAVE DE ENTIDAD FEDERATIVA	CLAVE DE MUNICIPIO O ALCALDÍA	CLAVE DE LOCALIDAD	ENTIDAD FEDERATIVA	MUNICIPIO O ALCALDÍA	LOCALIDAD	AGEB	CLAVE DE LOCALIDAD ACTUAL (JUNIO 2021)
30	30045	300450001	VERACRUZ DE IGNACIO DE LA LLAVE	COSAMALOAPAN DE CARPIO	COSAMALOAPAN	0183, 0198, 0200, 0380, 0395, 0408, 0412, 0427, 0465, 047A, 0484, 0489, 0501, 0518, 0520, 0535, 0713, 0732, 0747, 0770, 078A, 0802, 0874, 0889, 0906, 0910, 0925, 093A, 0944, 0982, 0997, 1001, 1018	300450001
30	30045	300450015	VERACRUZ DE IGNACIO DE LA LLAVE	COSAMALOAPAN DE CARPIO	GABINO BARREDA	0843, 0858, 0677, 0840, 0855, 086A, 0959	300450015
30	30045	300450025	VERACRUZ DE IGNACIO DE LA LLAVE	COSAMALOAPAN DE CARPIO	NOPALTEPEC	0318, 0624, 0639, 0963, 0878, 1020	300450025
30	30045	300450027	VERACRUZ DE IGNACIO DE LA LLAVE	COSAMALOAPAN DE CARPIO	PARAISO NOVILLERO	0817, 0821, 0836	300450027
30	30046	300460001	VERACRUZ DE IGNACIO DE LA LLAVE	COSAUTLÁN DE CARVAJAL	COSAUTLÁN DE CARVAJAL	0034, 0049	300460001
30	30047	300470001	VERACRUZ DE IGNACIO DE LA LLAVE	COSCOMATEPEC	COSCOMATEPEC DE BRAVO	007A, 0084, 0089, 0101, 0116	300470001
30	30047	300470026	VERACRUZ DE IGNACIO DE LA LLAVE	COSCOMATEPEC	TETELZINGO	0065	300470026
30	30047	300470036	VERACRUZ DE IGNACIO DE LA LLAVE	COSCOMATEPEC	XOÇOTLA	0120, 0135	300470036
30	30048	300480001	VERACRUZ DE IGNACIO DE LA LLAVE	COSOLEACAQUE	COSOLEACAQUE	0109, 0113, 0700	300480001
30	30048	300480008	VERACRUZ DE IGNACIO DE LA LLAVE	COSOLEACAQUE	COACOTLA	0151, 0749, 0753	300480008
30	30048	300480011	VERACRUZ DE IGNACIO DE LA LLAVE	COSOLEACAQUE	ESTERO DEL PANTANO	0221	300480011
30	30048	300480024	VERACRUZ DE IGNACIO DE LA LLAVE	COSOLEACAQUE	SAN PEDRO MÁRTIR	0217, 0490	300480024
30	30048	300480073	VERACRUZ DE IGNACIO DE LA LLAVE	COSOLEACAQUE	MINATITLÁN	0058, 0238, 0255, 026A, 072A, 0734, 0787, 0791, 0804	300480073
30	30049	300490001	VERACRUZ DE IGNACIO DE LA LLAVE	COTAXTLA	COTAXTLA	0093	300490001
30	30050	300500001	VERACRUZ DE IGNACIO DE LA LLAVE	COXQUIHUI	COXQUIHUI	0037, 0041, 0056, 0060, 0075, 008A, 0094	300500001



BIENESTAR

SECRETARÍA DE BIENESTAR

CLAVE DE ENTIDAD FEDERATIVA	CLAVE DE MUNICIPIO O ALCALDÍA	CLAVE DE LOCALIDAD	ENTIDAD FEDERATIVA	MUNICIPIO O ALCALDÍA	LOCALIDAD	AGEB	CLAVE DE LOCALIDAD ACTUAL (JUNIO 2021)
30	30051	300510001	VERACRUZ DE IGNACIO DE LA LLAVE	COYUTLA	COYUTLA	0053, 0068, 0072, 0087, 0091, 0104, 0119, 0123	300510001
30	30052	300520001	VERACRUZ DE IGNACIO DE LA LLAVE	CUICHAPA	CUICHAPA	0050, 0065, 0099, 0101	300520001
30	30052	300520008	VERACRUZ DE IGNACIO DE LA LLAVE	CUICHAPA	PROVIDENCIA	0046	300520008
30	30053	300530001	VERACRUZ DE IGNACIO DE LA LLAVE	CUITLÁHUAC	CUITLÁHUAC	0077, 0109, 0113, 0128, 0132, 0147, 0166, 0170	300530001
30	30054	300540001	VERACRUZ DE IGNACIO DE LA LLAVE	CHACALTIANGUIS	CHACALTIANGUIS	0093, 0125	300540001
30	30055	300550001	VERACRUZ DE IGNACIO DE LA LLAVE	CHALMA	CHALMA	0052, 0071, 0090, 0103	300550001
30	30056	300560001	VERACRUZ DE IGNACIO DE LA LLAVE	CHICONAMEL	CHICONAMEL	0030	300560001
30	30057	300570001	VERACRUZ DE IGNACIO DE LA LLAVE	CHICONQUIACO	CHICONQUIACO	0023, 0057, 0061, 0076, 0080	300570001
30	30058	300580001	VERACRUZ DE IGNACIO DE LA LLAVE	CHICONTEPEC	CHICONTEPEC DE TEJEDA	0092, 0124	300580001
30	30059	300590001	VERACRUZ DE IGNACIO DE LA LLAVE	CHINAMECA	CHINAMECA	0047, 0051, 0066, 0102, 0117, 0121	300590001
30	30060	300600001	VERACRUZ DE IGNACIO DE LA LLAVE	CHINAMPA DE GOROSTIZA	CHINAMPA DE GOROSTIZA	0052, 0067, 0090, 0103, 0118	300600001
30	30060	300600007	VERACRUZ DE IGNACIO DE LA LLAVE	CHINAMPA DE GOROSTIZA	COLONIA LAS FLORES	0071, 0088, 0122	300600007
30	30061	300610001	VERACRUZ DE IGNACIO DE LA LLAVE	LAS CHOAPAS	LAS CHOAPAS	0473, 0492, 0613, 0685, 069A, 0702, 0717, 0721, 0736, 0740, 0755, 076A, 0774, 0789, 0793, 0810, 0825, 090A, 0914, 0933, 0948, 0952, 0967, 0971, 0985, 0990, 1005, 101A, 1024, 1039, 1043, 1058, 1077, 1081, 1096, 1109	300610001
30	30062	300620001	VERACRUZ DE IGNACIO DE LA LLAVE	CHOCAMÁN	CHOCAMÁN	0042, 0061, 0076, 0080	300620001
30	30063	300630001	VERACRUZ DE IGNACIO DE LA LLAVE	CHONTLA	CHONTLA	0092, 0105, 011A, 0124, 0139, 0143	300630001





BIENESTAR

SECRETARÍA DE BIENESTAR

CLAVE DE ENTIDAD FEDERATIVA	CLAVE DE MUNICIPIO O ALCALDÍA	CLAVE DE LOCALIDAD	ENTIDAD FEDERATIVA	MUNICIPIO O ALCALDÍA	LOCALIDAD	AGEB	CLAVE DE LOCALIDAD ACTUAL (JUNIO 2021)
30	30064	300640001	VERACRUZ DE IGNACIO DE LA LLAVE	CHUMATLÁN	CHUMATLÁN	0028, 0032, 0047, 0051	300640001
30	30065	300650001	VERACRUZ DE IGNACIO DE LA LLAVE	EMILIANO ZAPATA	DOS RÍOS	0148	300650001
30	30065	300650014	VERACRUZ DE IGNACIO DE LA LLAVE	EMILIANO ZAPATA	VILLA EMILIANO ZAPATA (EL CARRIZAL)	0186	300650014
30	30065	300650015	VERACRUZ DE IGNACIO DE LA LLAVE	EMILIANO ZAPATA	LA ESTANZUELA	0171	300650015
30	30065	300650048	VERACRUZ DE IGNACIO DE LA LLAVE	EMILIANO ZAPATA	RINCONADA	0082, 0190, 0260	300650048
30	30066	300660001	VERACRUZ DE IGNACIO DE LA LLAVE	ESPINAL	ESPINAL	0075, 0084, 0107, 0130, 0145, 015A, 0179	300660001
30	30066	300660008	VERACRUZ DE IGNACIO DE LA LLAVE	ESPINAL	ENTABLADERO	0111, 0128, 0184, 0183	300660008
30	30067	300670001	VERACRUZ DE IGNACIO DE LA LLAVE	FILOMENO MATA	FILOMENO MATA	0072, 0087, 0091	300670001
30	30068	300680001	VERACRUZ DE IGNACIO DE LA LLAVE	FORTÍN	FORTÍN DE LAS FLORES	0120, 0313, 0328	300680001
30	30068	300680011	VERACRUZ DE IGNACIO DE LA LLAVE	FORTÍN	MONTE BLANCO	0277, 0281	300680011
30	30069	300690001	VERACRUZ DE IGNACIO DE LA LLAVE	GUTIÉRREZ ZAMORA	GUTIÉRREZ ZAMORA	0109, 0165, 019A	300690001
30	30070	300700001	VERACRUZ DE IGNACIO DE LA LLAVE	HIDALGOTITLÁN	HIDALGOTITLÁN	0275, 028A, 0284, 0307	300700001
30	30071	300710001	VERACRUZ DE IGNACIO DE LA LLAVE	HUATUSCO	HUATUSCO DE CHICUELLAR	0075, 008A, 0084, 0111, 0130, 0145, 015A, 0164	300710001
30	30072	300720001	VERACRUZ DE IGNACIO DE LA LLAVE	HUAYACOCOTLA	HUAYACOCOTLA	0123, 0138, 0142, 0157, 0161, 0176	300720001
30	30073	300730001	VERACRUZ DE IGNACIO DE LA LLAVE	HUEYAPAN DE OCAMPO	HUEYAPAN DE OCAMPO	0205, 021A, 0224, 0296, 0309, 0313	300730001
30	30073	300730022	VERACRUZ DE IGNACIO DE LA LLAVE	HUEYAPAN DE OCAMPO	JUAN DÍAZ COVARRUBIAS	0243, 0328, 0332, 0385, 038A, 0402, 0417	300730022





BIENESTAR

SECRETARÍA DE BIENESTAR

CLAVE DE ENTIDAD FEDERATIVA	CLAVE DE MUNICIPIO O ALCALDÍA	CLAVE DE LOCALIDAD	ENTIDAD FEDERATIVA	MUNICIPIO O ALCALDÍA	LOCALIDAD	AGEB	CLAVE DE LOCALIDAD ACTUAL (JUNIO 2021)
30	30073	300730030	VERACRUZ DE IGNACIO DE LA LLAVE	HUEYAPAN DE OCAMPO	LOS MANGOS	0347, 0351, 0366, 0370, 0421	300730030
30	30074	300740001	VERACRUZ DE IGNACIO DE LA LLAVE	HUILOAPAN DE CUAUHTÉMOC	HUILOAPAN DE CUAUHTÉMOC	0039, 0059	300740001
30	30075	300750001	VERACRUZ DE IGNACIO DE LA LLAVE	IGNACIO DE LA LLAVE	IGNACIO DE LA LLAVE	0163, 0178, 0182, 0197	300750001
30	30076	300760001	VERACRUZ DE IGNACIO DE LA LLAVE	ILAMATLÁN	ILAMATLÁN	0033, 0048	300760001
30	30077	300770001	VERACRUZ DE IGNACIO DE LA LLAVE	ISLA	ISLA	0168, 0204, 0223, 0242, 0257, 0261, 0276, 0280, 0327, 0350, 0365, 037A, 0384, 0399, 0416	300770001
30	30078	300780001	VERACRUZ DE IGNACIO DE LA LLAVE	IXCATEPEC	IXCATEPEC	0081, 0076, 0080, 0095, 0108	300780001
30	30079	300790001	VERACRUZ DE IGNACIO DE LA LLAVE	IXHUACÁN DE LOS REYES	IXHUACÁN DE LOS REYES	0089, 0073, 0088	300790001
30	30080	300800001	VERACRUZ DE IGNACIO DE LA LLAVE	IXHUATLÁN DEL CAFÉ	IXHUATLÁN DEL CAFÉ	0040, 006A, 0074	300800001
30	30081	300810001	VERACRUZ DE IGNACIO DE LA LLAVE	IXHUATLANCILLO	IXHUATLANCILLO	0048, 0052, 0067, 0071, 0137	300810001
30	30081	300810002	VERACRUZ DE IGNACIO DE LA LLAVE	IXHUATLANCILLO	UNIÓN Y PROGRESO	0090	300810002
30	30082	300820001	VERACRUZ DE IGNACIO DE LA LLAVE	IXHUATLÁN DEL SURESTE	IXHUATLÁN DEL SURESTE	0238, 0257	300820001
30	30083	300830001	VERACRUZ DE IGNACIO DE LA LLAVE	IXHUATLÁN DE MADERO	IXHUATLÁN DE MADERO	0076, 0165, 017A	300830001
30	30083	300830054	VERACRUZ DE IGNACIO DE LA LLAVE	IXHUATLÁN DE MADERO	PISAFLORES	0127, 0184, 0199, 0201, 0216	300830054
30	30084	300840001	VERACRUZ DE IGNACIO DE LA LLAVE	IXMATLAHUACAN	IXMATLAHUACAN	0073, 0088, 0092, 011A, 0124, 0139	300840001
30	30085	300850005	VERACRUZ DE IGNACIO DE LA LLAVE	IXTACZOQUITLÁN	CAMPO GRANDE	0441, 0456	300850005



BIENESTAR

SECRETARÍA DE BIENESTAR

CLAVE DE ENTIDAD FEDERATIVA	CLAVE DE MUNICIPIO O ALCALDÍA	CLAVE DE LOCALIDAD	ENTIDAD FEDERATIVA	MUNICIPIO O ALCALDÍA	LOCALIDAD	AGEB	CLAVE DE LOCALIDAD ACTUAL (JUNIO 2021)
30	30085	300850008	VERACRUZ DE IGNACIO DE LA LLAVE	IXTACZOQUITLÁN	CAPOLUCA	0530	300850008
30	30085	300850010	VERACRUZ DE IGNACIO DE LA LLAVE	IXTACZOQUITLÁN	CUAUTLAPAN	023A	300850010
30	30085	300850033	VERACRUZ DE IGNACIO DE LA LLAVE	IXTACZOQUITLÁN	SUMIDERO	0189, 0193, 0206, 0507, 0511	300850033
30	30085	300850035	VERACRUZ DE IGNACIO DE LA LLAVE	IXTACZOQUITLÁN	TUXPANGUILLO	0047, 048A	300850035
30	30085	300850037	VERACRUZ DE IGNACIO DE LA LLAVE	IXTACZOQUITLÁN	ZAPOAPAN	0437	300850037
30	30086	300860001	VERACRUZ DE IGNACIO DE LA LLAVE	JALACINGO	JALACINGO	0063, 0062, 0114, 0129	300860001
30	30086	300860018	VERACRUZ DE IGNACIO DE LA LLAVE	JALACINGO	ORILLA DEL MONTE	0133, 0148	300860018
30	30087	300870001	VERACRUZ DE IGNACIO DE LA LLAVE	XALAPA	XALAPA-ENRIQUEZ	0018, 0022, 0094, 0107, 0111, 0126, 0130, 0145, 015A, 0164, 0215, 022A, 0253, 0291, 0338, 0380, 0395, 0427, 0450, 0465, 047A, 0501, 0569, 0573, 0588, 0592, 0605, 061A, 0624, 0639, 0643, 0658, 0677, 0681, 0696, 0732, 0751, 0766, 0770, 0817, 0855, 086A, 0874, 0906, 0910, 093A, 0944, 0963, 0976, 0982, 0987, 1001, 1016, 1020, 1036, 104A, 1054, 1069, 1073, 1088, 1092, 1105, 111A, 1124, 1139, 1143, 1158, 1162, 1177, 1181, 1196, 1209, 1213, 1228, 1232, 1247, 1251, 1266, 129A, 1302, 1317, 1321, 1336, 1340, 1355, 136A, 1374, 1389, 1406, 1444, 1463, 1478, 1482, 1497, 1514, 1529, 1548, 1552, 1567, 1571, 1586, 1590, 1618, 1622, 1641, 1656, 1660, 1675, 1694, 1707, 1711, 1726, 1730, 1853, 1868, 1887, 1891, 1904, 1919, 1923, 1938, 1942, 1957, 1961, 1978, 1980, 1995, 200A, 2014, 2029, 2033, 2048, 2062, 2067, 2071, 2088, 2090, 2103, 2118, 2122, 2137, 2141, 2160, 2175, 218A, 2194, 2207, 2211, 2226, 2230, 2245, 225A, 2276, 2286, 2300, 2334, 2346, 2353, 2368, 2372, 2387, 2436	300870001
30	30087	300870018	VERACRUZ DE IGNACIO DE LA LLAVE	XALAPA	EL CASTILLO	1410, 1425, 2264, 2391	300870018



BIENESTAR

SECRETARÍA DE BIENESTAR

CLAVE DE ENTIDAD FEDERATIVA	CLAVE DE MUNICIPIO O ALCALDÍA	CLAVE DE LOCALIDAD	ENTIDAD FEDERATIVA	MUNICIPIO O ALCALDÍA	LOCALIDAD	AGEB	CLAVE DE LOCALIDAD ACTUAL (JUNIO 2021)
30	30087	300870086	VERACRUZ DE IGNACIO DE LA LLAVE	XALAPA	COLONIA SANTA BÁRBARA	175A, 176A, 1770, 183A, 1849, 2283, 2410, 2423, 2442	300870086
30	30087	300870087	VERACRUZ DE IGNACIO DE LA LLAVE	XALAPA	LOMAS VERDES	1783, 1796, 1800, 182A, 2404	300870087
30	30087	300870135	VERACRUZ DE IGNACIO DE LA LLAVE	XALAPA	FRACCIONAMIENTO LAS FUENTES	2315, 232A	300870135
30	30089	300890001	VERACRUZ DE IGNACIO DE LA LLAVE	JÁLTIPAN	JÁLTIPAN DE MORELOS	007A, 0120, 0135, 014A, 0154, 0169, 0243, 0256, 0277, 0281, 0296	300890001
30	30090	300900001	VERACRUZ DE IGNACIO DE LA LLAVE	JAMAPA	JAMAPA	0032, 0051, 0140	300900001
30	30091	300910001	VERACRUZ DE IGNACIO DE LA LLAVE	JESÚS CARRANZA	JESÚS CARRANZA	0222, 0237, 0241, 0256, 028A, 0294	300910001
30	30091	300910013	VERACRUZ DE IGNACIO DE LA LLAVE	JESÚS CARRANZA	COLONIA NUEVO MORELOS	035A, 036A, 0379, 0383	300910013
30	30091	300910053	VERACRUZ DE IGNACIO DE LA LLAVE	JESÚS CARRANZA	SUCHILAPAN DEL RÍO	0307, 0311, 0326, 0330, 0345	300910053
30	30092	300920001	VERACRUZ DE IGNACIO DE LA LLAVE	XICO	XICO	0126, 015A, 0164, 0179, 0183	300920001
30	30092	300920012	VERACRUZ DE IGNACIO DE LA LLAVE	XICO	SAN MARCOS DE LEÓN (SAN MARCOS)	0060, 0075, 0094, 0130	300920012
30	30094	300940001	VERACRUZ DE IGNACIO DE LA LLAVE	JUAN RODRÍGUEZ CLARA	JUAN RODRÍGUEZ CLARA	0169, 0188, 021A, 0256, 0262, 0277, 0309, 0313, 0328, 0332, 0370, 0385	300940001
30	30094	300940044	VERACRUZ DE IGNACIO DE LA LLAVE	JUAN RODRÍGUEZ CLARA	LOS TIGRES (SAN MARCOS)	0281, 0296, 0421	300940044
30	30095	300950001	VERACRUZ DE IGNACIO DE LA LLAVE	JUCHIQUE DE FERRER	JUCHIQUE DE FERRER	0058, 0077, 0081, 0128	300950001
30	30096	300960001	VERACRUZ DE IGNACIO DE LA LLAVE	LANDERO Y COSS	LANDERO Y COSS	0021, 0036, 0040	300960001
30	30097	300970001	VERACRUZ DE IGNACIO DE LA LLAVE	LERDO DE TEJADA	LERDO DE TEJADA	0067, 0086, 0090, 0207, 0226, 0230, 0245	300970001
30	30098	300980001	VERACRUZ DE IGNACIO DE LA LLAVE	MAGDALENA	MAGDALENA	0026	300980001



BIENESTAR

SECRETARÍA DE BIENESTAR

CLAVE DE ENTIDAD FEDERATIVA	CLAVE DE MUNICIPIO O ALCALDÍA	CLAVE DE LOCALIDAD	ENTIDAD FEDERATIVA	MUNICIPIO O ALCALDÍA	LOCALIDAD	AGEB	CLAVE DE LOCALIDAD ACTUAL (JUNIO 2021)
30	30099	300990001	VERACRUZ DE IGNACIO DE LA LLAVE	MALTRATA	MALTRATA	0042, 0057, 0061, 0076, 0080, 0108, 0112, 0127	300990001
30	30100	301000001	VERACRUZ DE IGNACIO DE LA LLAVE	MANLIO FABIO ALTAMIRANO	MANLIO FABIO ALTAMIRANO	0064, 0115, 012A, 0187	301000001
30	30101	301010001	VERACRUZ DE IGNACIO DE LA LLAVE	MARIANO ESCOBEDO	MARIANO ESCOBEDO	0023, 0081, 0076	301010001
30	30101	301010018	VERACRUZ DE IGNACIO DE LA LLAVE	MARIANO ESCOBEDO	PALMIRA	0131	301010018
30	30102	301020001	VERACRUZ DE IGNACIO DE LA LLAVE	MARTÍNEZ DE LA TORRE	MARTÍNEZ DE LA TORRE	0232, 0251, 0270, 0340, 0406, 0552, 065A, 0694, 0707, 0711, 0891, 0923, 0938, 0942, 0980, 1103, 1118, 1122, 1137, 1141, 1159, 1160	301020001
30	30102	301020022	VERACRUZ DE IGNACIO DE LA LLAVE	MARTÍNEZ DE LA TORRE	FELIPE CARRILLO PUERTO	0459, 0618, 0641, 1194	301020022
30	30102	301020030	VERACRUZ DE IGNACIO DE LA LLAVE	MARTÍNEZ DE LA TORRE	INDEPENDENCIA	1071, 1086	301020030
30	30103	301030001	VERACRUZ DE IGNACIO DE LA LLAVE	MECATLÁN	MECATLÁN	0032, 0047, 0051, 0066, 0070	301030001
30	30104	301040001	VERACRUZ DE IGNACIO DE LA LLAVE	MECAYAPAN	MECAYAPAN	0078, 010A, 0114, 0129	301040001
30	30104	301040008	VERACRUZ DE IGNACIO DE LA LLAVE	MECAYAPAN	HUAZUNTLAN	0148, 0190	301040008
30	30105	301050051	VERACRUZ DE IGNACIO DE LA LLAVE	MEDELLÍN DE BRAVO	PASO DEL TORO	0287	301050051
30	30105	301050068	VERACRUZ DE IGNACIO DE LA LLAVE	MEDELLÍN DE BRAVO	LOS ROBLES	0338, 0342, 0465	301050068
30	30105	301050074	VERACRUZ DE IGNACIO DE LA LLAVE	MEDELLÍN DE BRAVO	EL TEJAR	0107, 015A, 0184, 0188, 022A	301050074
30	30105	301050291	VERACRUZ DE IGNACIO DE LA LLAVE	MEDELLÍN DE BRAVO	FRACCIONAMIENTO ARBOLEDAS DE SAN MIGUEL	0501	301050291
30	30106	301060001	VERACRUZ DE IGNACIO DE LA LLAVE	MIHUATLÁN	MIHUATLÁN	002A	301060001





BIENESTAR

SECRETARÍA DE BIENESTAR

CLAVE DE ENTIDAD FEDERATIVA	CLAVE DE MUNICIPIO O ALCALDÍA	CLAVE DE LOCALIDAD	ENTIDAD FEDERATIVA	MUNICIPIO O ALCALDÍA	LOCALIDAD	AGEB	CLAVE DE LOCALIDAD ACTUAL (JUNIO 2021)
30	30107	301070001	VERACRUZ DE IGNACIO DE LA LLAVE	LAS MINAS	LAS MINAS	0027, 0031	301070001
30	30108	301080001	VERACRUZ DE IGNACIO DE LA LLAVE	MINATITLÁN	MINATITLÁN	0630, 0608, 0927, 1126, 1342, 1412, 1484	301080001
30	30109	301090001	VERACRUZ DE IGNACIO DE LA LLAVE	MISANTLA	MISANTLA	0252, 0267, 0356, 0375, 038A	301090001
30	30110	301100001	VERACRUZ DE IGNACIO DE LA LLAVE	MIXTLA DE ALTAMIRANO	MIXTLA DE ALTAMIRANO	0022	301100001
30	30111	301110001	VERACRUZ DE IGNACIO DE LA LLAVE	MOLOACÁN	MOLOACÁN	0087	301110001
30	30111	301110008	VERACRUZ DE IGNACIO DE LA LLAVE	MOLOACÁN	CUICHAPA	0157	301110008
30	30112	301120001	VERACRUZ DE IGNACIO DE LA LLAVE	NAOLINCO	NAOLINCO DE VICTORIA	007A, 0084	301120001
30	30113	301130001	VERACRUZ DE IGNACIO DE LA LLAVE	NARANJAL	NARANJAL	0024	301130001
30	30115	301150001	VERACRUZ DE IGNACIO DE LA LLAVE	NOGALES	NOGALES	0103, 0141	301150001
30	30115	301150006	VERACRUZ DE IGNACIO DE LA LLAVE	NOGALES	AGRÍCOLA LÁZARO CÁRDENAS	0160, 0175	301150006
30	30116	301160001	VERACRUZ DE IGNACIO DE LA LLAVE	OLUTA	OLUTA	0030, 0045, 005A, 0064, 0079, 0098, 0115	301160001
30	30117	301170001	VERACRUZ DE IGNACIO DE LA LLAVE	OMEALCA	OMEALCA	0076	301170001
30	30118	301180001	VERACRUZ DE IGNACIO DE LA LLAVE	ORIZABA	ORIZABA	0336	301180001
30	30119	301190001	VERACRUZ DE IGNACIO DE LA LLAVE	OTATITLÁN	OTATITLÁN	0047, 0051, 0066, 0070	301190001
30	30120	301200001	VERACRUZ DE IGNACIO DE LA LLAVE	OTEAPAN	OTEAPAN	0048, 0052, 0067, 0088, 0090	301200001
30	30121	301210001	VERACRUZ DE IGNACIO DE LA LLAVE	OZULUAMA DE MASCAREÑAS	OZULUAMA DE MASCAREÑAS	0278, 0331, 0346, 0350, 0365	301210001



BIENESTAR

SECRETARÍA DE BIENESTAR

CLAVE DE ENTIDAD FEDERATIVA	CLAVE DE MUNICIPIO O ALCALDÍA	CLAVE DE LOCALIDAD	ENTIDAD FEDERATIVA	MUNICIPIO O ALCALDÍA	LOCALIDAD	AGEB	CLAVE DE LOCALIDAD ACTUAL (JUNIO 2021)
30	30122	301220001	VERACRUZ DE IGNACIO DE LA LLAVE	PAJAPAN	PAJAPAN	0061, 0076, 0090, 0095, 0108, 0127, 0131, 0146	301220001
30	30123	301230001	VERACRUZ DE IGNACIO DE LA LLAVE	PÁNUCO	PÁNUCO	0938, 0980	301230001
30	30123	301230014	VERACRUZ DE IGNACIO DE LA LLAVE	PÁNUCO	TAMOS	1048	301230014
30	30123	301230029	VERACRUZ DE IGNACIO DE LA LLAVE	PÁNUCO	MORALILLO	0637	301230029
30	30123	301230904	VERACRUZ DE IGNACIO DE LA LLAVE	PÁNUCO	GUAYALEJO	0868, 0872, 0897	301230904
30	30124	301240001	VERACRUZ DE IGNACIO DE LA LLAVE	PAPANTLA	PAPANTLA DE OLARTE	0206, 0210, 0225, 023A, 0244, 0371, 0386, 0403, 0441, 0526, 0583, 0687, 0719, 0738, 0742, 0757, 0781, 0776, 0780, 0795, 0808, 1045, 105A, 1064, 1098, 1149, 1168, 1191, 1204, 1223, 1238, 1242, 1257, 1261, 1276, 1280, 1312, 1327, 1346	301240001
30	30124	301240004	VERACRUZ DE IGNACIO DE LA LLAVE	PAPANTLA	AGUA DULCE	0812, 0827, 0850, 0865, 0969, 0982, 1007, 1295, 1308	301240004
30	30124	301240034	VERACRUZ DE IGNACIO DE LA LLAVE	PAPANTLA	EL CHOTE	0456, 0460, 1172, 1187	301240034
30	30124	301240087	VERACRUZ DE IGNACIO DE LA LLAVE	PAPANTLA	PUEBLILLO	0901, 0916, 1011	301240087
30	30124	301240127	VERACRUZ DE IGNACIO DE LA LLAVE	PAPANTLA	EL VOLADOR	0688, 0872	301240127
30	30125	301250001	VERACRUZ DE IGNACIO DE LA LLAVE	PASO DEL MACHO	PASO DEL MACHO	0063, 0129, 0133, 0148, 0152, 0171, 0186, 0218, 0237, 029A	301250001
30	30126	301260001	VERACRUZ DE IGNACIO DE LA LLAVE	PASO DE OVEJAS	PASO DE OVEJAS	0272	301260001
30	30127	301270001	VERACRUZ DE IGNACIO DE LA LLAVE	LA PERLA	LA PERLA	0034, 0049	301270001
30	30128	301280001	VERACRUZ DE IGNACIO DE LA LLAVE	PEROTE	PEROTE	0173, 0188, 0224, 0239, 0243, 0282, 0347, 0440, 046A, 0474, 0489, 0525, 0544, 0559, 0583	301280001
30	30128	301280005	VERACRUZ DE IGNACIO DE LA LLAVE	PEROTE	FRANCISCO I. MADERO	0652, 0667	301280005





BIENESTAR

SECRETARÍA DE BIENESTAR

CLAVE DE ENTIDAD FEDERATIVA	CLAVE DE MUNICIPIO O ALCALDÍA	CLAVE DE LOCALIDAD	ENTIDAD FEDERATIVA	MUNICIPIO O ALCALDÍA	LOCALIDAD	AGEB	CLAVE DE LOCALIDAD ACTUAL (JUNIO 2021)
30	30128	301280007	VERACRUZ DE IGNACIO DE LA LLAVE	PEROTE	LA GLORIA	0671, 0686	301280007
30	30128	301280011	VERACRUZ DE IGNACIO DE LA LLAVE	PEROTE	SAN ANTONIO LIMÓN (TOTALCO)	0366, 0370, 038A, 0582, 0587	301280011
30	30128	301280012	VERACRUZ DE IGNACIO DE LA LLAVE	PEROTE	LOS MOLINOS (SAN JOSÉ)	060A, 0614	301280012
30	30128	301280016	VERACRUZ DE IGNACIO DE LA LLAVE	PEROTE	SAN ANTONIO TENEXTEPEC	0281, 0286	301280016
30	30129	301290001	VERACRUZ DE IGNACIO DE LA LLAVE	PLATÓN SÁNCHEZ	PLATÓN SÁNCHEZ	0062, 0077, 0081, 0096, 0109, 0113, 0126, 0151, 0186, 0170, 0185, 019A, 0202	301290001
30	30130	301300001	VERACRUZ DE IGNACIO DE LA LLAVE	PLAYA VICENTE	PLAYA VICENTE	0326, 035A, 0364, 0379, 0383, 0487, 0504, 0519, 0612, 0646, 0650, 067A	301300001
30	30130	301300002	VERACRUZ DE IGNACIO DE LA LLAVE	PLAYA VICENTE	ABASOLO DEL VALLE	0260, 0330, 0415, 042A, 0434, 0449, 0685	301300002
30	30130	301300049	VERACRUZ DE IGNACIO DE LA LLAVE	PLAYA VICENTE	EL NIGROMANTE	0078, 0307, 0398, 0400	301300049
30	30130	301300054	VERACRUZ DE IGNACIO DE LA LLAVE	PLAYA VICENTE	NUEVO IXCATLÁN	0468, 0472, 0595, 0508, 0631	301300054
30	30131	301310001	VERACRUZ DE IGNACIO DE LA LLAVE	POZA RICA DE HIDALGO	POZA RICA DE HIDALGO	0380, 0465, 047A, 0516, 054A, 0554, 0677, 0686, 0709, 0766, 0874, 0963, 0978, 1035, 1054, 1069, 1086, 1139, 1143, 1158, 1177, 1209, 1228, 1247, 1251, 1288, 129A, 1317	301310001
30	30131	301310026	VERACRUZ DE IGNACIO DE LA LLAVE	POZA RICA DE HIDALGO	ARROYO DEL MAIZ UNO	1105, 1196	301310026
30	30132	301320001	VERACRUZ DE IGNACIO DE LA LLAVE	LAS VIGAS DE RAMÍREZ	LAS VIGAS DE RAMÍREZ	0034, 0053, 0068, 0072, 0087, 0091	301320001
30	30133	301330002	VERACRUZ DE IGNACIO DE LA LLAVE	PUEBLO VIEJO	ANÁHUAC	014A, 0154, 0169, 0277, 0402, 0417, 0493, 0506	301330002
30	30133	301330007	VERACRUZ DE IGNACIO DE LA LLAVE	PUEBLO VIEJO	HIDALGO	0328, 0368, 0455, 0558	301330007
30	30133	301330012	VERACRUZ DE IGNACIO DE LA LLAVE	PUEBLO VIEJO	PRIMERO DE MAYO (LOS MANGOS)	0296, 0421	301330012



BIENESTAR

SECRETARÍA DE BIENESTAR

CLAVE DE ENTIDAD FEDERATIVA	CLAVE DE MUNICIPIO O ALCALDÍA	CLAVE DE LOCALIDAD	ENTIDAD FEDERATIVA	MUNICIPIO O ALCALDÍA	LOCALIDAD	AGEB	CLAVE DE LOCALIDAD ACTUAL (JUNIO 2021)
30	30133	301330017	VERACRUZ DE IGNACIO DE LA LLAVE	PUEBLO VIEJO	BENITO JUÁREZ	0370, 0385, 038A, 046A, 0474	301330017
30	30134	301340001	VERACRUZ DE IGNACIO DE LA LLAVE	PUENTE NACIONAL	PUENTE NACIONAL	0062	301340001
30	30134	301340003	VERACRUZ DE IGNACIO DE LA LLAVE	PUENTE NACIONAL	CABEZAS	0185	301340003
30	30134	301340006	VERACRUZ DE IGNACIO DE LA LLAVE	PUENTE NACIONAL	CASA BLANCA	0113	301340006
30	30135	301350001	VERACRUZ DE IGNACIO DE LA LLAVE	RAFAEL DELGADO	RAFAEL DELGADO	0021, 0055, 006A, 0074, 0089	301350001
30	30135	301350002	VERACRUZ DE IGNACIO DE LA LLAVE	RAFAEL DELGADO	JALAPILLA	0040, 0093, 0106, 0110, 0125, 013A, 0144, 0159, 0182	301350002
30	30136	301360001	VERACRUZ DE IGNACIO DE LA LLAVE	RAFAEL LUCIO	RAFAEL LUCIO	0029	301360001
30	30137	301370001	VERACRUZ DE IGNACIO DE LA LLAVE	LOS REYES	LOS REYES	0026	301370001
30	30138	301380001	VERACRUZ DE IGNACIO DE LA LLAVE	RÍO BLANCO	RÍO BLANCO	0108, 0112, 0127	301380001
30	30139	301390001	VERACRUZ DE IGNACIO DE LA LLAVE	SALTABARRANCA	SALTABARRANCA	004A, 0069, 0073, 0092	301390001
30	30140	301400001	VERACRUZ DE IGNACIO DE LA LLAVE	SAN ANDRÉS TENEJAPAN	SAN ANDRÉS TENEJAPAN	0021	301400001
30	30141	301410001	VERACRUZ DE IGNACIO DE LA LLAVE	SAN ANDRÉS TUXTLA	SAN ANDRÉS TUXTLA	0391, 0531, 0546, 0584, 0635, 064A, 0654, 0669, 0796, 0885, 0938, 096A, 0974, 1027, 1048, 1065, 107A, 1084, 1120, 1135, 1192	301410001
30	30141	301410016	VERACRUZ DE IGNACIO DE LA LLAVE	SAN ANDRÉS TUXTLA	CALERÍA	0457, 0461, 071A, 1188	301410016
30	30141	301410026	VERACRUZ DE IGNACIO DE LA LLAVE	SAN ANDRÉS TUXTLA	COMOAPAN	0476, 0480, 0485, 0508, 0955	301410026
30	30141	301410075	VERACRUZ DE IGNACIO DE LA LLAVE	SAN ANDRÉS TUXTLA	SALTO DE EYIPANTLA	0512, 0527	301410075





BIENESTAR

SECRETARÍA DE BIENESTAR

CLAVE DE ENTIDAD FEDERATIVA	CLAVE DE MUNICIPIO O ALCALDÍA	CLAVE DE LOCALIDAD	ENTIDAD FEDERATIVA	MUNICIPIO O ALCALDÍA	LOCALIDAD	AGEB	CLAVE DE LOCALIDAD ACTUAL (JUNIO 2021)
30	30141	301410081	VERACRUZ DE IGNACIO DE LA LLAVE	SAN ANDRÉS TUXTLA	SIHUAPAN	0832	301410081
30	30142	301420001	VERACRUZ DE IGNACIO DE LA LLAVE	SAN JUAN EVANGELISTA	SAN JUAN EVANGELISTA	0312, 0327	301420001
30	30142	301420017	VERACRUZ DE IGNACIO DE LA LLAVE	SAN JUAN EVANGELISTA	LA CERQUILLA	0350, 0365	301420017
30	30142	301420040	VERACRUZ DE IGNACIO DE LA LLAVE	SAN JUAN EVANGELISTA	ESTACIÓN JUANITA	0223, 0257, 0261, 0276, 0280, 0295	301420040
30	30143	301430001	VERACRUZ DE IGNACIO DE LA LLAVE	SANTIAGO TUXTLA	SANTIAGO TUXTLA	0112, 0199, 0201, 0220, 0254, 0269, 0288, 0292, 0362	301430001
30	30143	301430072	VERACRUZ DE IGNACIO DE LA LLAVE	SANTIAGO TUXTLA	TLAPACOYAN	0343	301430072
30	30143	301430081	VERACRUZ DE IGNACIO DE LA LLAVE	SANTIAGO TUXTLA	TRES ZAPOTES	0235, 024A	301430081
30	30144	301440001	VERACRUZ DE IGNACIO DE LA LLAVE	SAYULA DE ALEMÁN	SAYULA DE ALEMÁN	0020, 0139, 0143, 0158, 0177, 0209, 0213, 0228, 0232	301440001
30	30144	301440004	VERACRUZ DE IGNACIO DE LA LLAVE	SAYULA DE ALEMÁN	AGUILERA	0181, 0196	301440004
30	30145	301450001	VERACRUZ DE IGNACIO DE LA LLAVE	SOCONUSCO	SOCONUSCO	0066, 0085, 009A, 0140, 0155	301450001
30	30145	301450025	VERACRUZ DE IGNACIO DE LA LLAVE	SOCONUSCO	COLONIA LEALTAD	0102, 0138	301450025
30	30145	301450110	VERACRUZ DE IGNACIO DE LA LLAVE	SOCONUSCO	FRACCIONAMIENTO SANTA CRUZ	0193	301450110
30	30146	301460001	VERACRUZ DE IGNACIO DE LA LLAVE	SOCHIAPA	SOCHIAPA	003A	301460001
30	30147	301470001	VERACRUZ DE IGNACIO DE LA LLAVE	SOLEDAD ATZOMPA	SOLEDAD ATZOMPA	0022	301470001
30	30147	301470005	VERACRUZ DE IGNACIO DE LA LLAVE	SOLEDAD ATZOMPA	ATZOMPA	0037	301470005
30	30148	301480001	VERACRUZ DE IGNACIO DE LA LLAVE	SOLEDAD DE DOBLADO	SOLEDAD DE DOBLADO	0091, 0104, 0119, 0142, 0157, 0176, 0180, 0212, 0231	301480001



BIENESTAR

SECRETARÍA DE BIENESTAR

CLAVE DE ENTIDAD FEDERATIVA	CLAVE DE MUNICIPIO O ALCALDÍA	CLAVE DE LOCALIDAD	ENTIDAD FEDERATIVA	MUNICIPIO O ALCALDÍA	LOCALIDAD	AGEB	CLAVE DE LOCALIDAD ACTUAL (JUNIO 2021)
30	30149	301490001	VERACRUZ DE IGNACIO DE LA LLAVE	SOTEAPAN	SOTEAPAN	0154, 0192, 0243, 0258	301490001
30	30149	301490005	VERACRUZ DE IGNACIO DE LA LLAVE	SOTEAPAN	BUENA VISTA	0286, 0306, 0313	301490005
30	30149	301490007	VERACRUZ DE IGNACIO DE LA LLAVE	SOTEAPAN	COLONIA BENITO JUÁREZ	0205, 021A, 0224	301490007
30	30149	301490019	VERACRUZ DE IGNACIO DE LA LLAVE	SOTEAPAN	MORELOS	0173	301490019
30	30149	301490022	VERACRUZ DE IGNACIO DE LA LLAVE	SOTEAPAN	OCOZOTEPEC	0262, 0277, 0281	301490022
30	30150	301500001	VERACRUZ DE IGNACIO DE LA LLAVE	TAMALÍN	TAMALÍN	0140, 0155, 016A, 0174, 0193	301500001
30	30151	301510001	VERACRUZ DE IGNACIO DE LA LLAVE	TAMIAHUA	TAMIAHUA	0146, 0171, 0166, 0190, 0203, 0218, 0222	301510001
30	30152	301520001	VERACRUZ DE IGNACIO DE LA LLAVE	TAMPICO ALTO	TAMPICO ALTO	0145, 015A, 0164, 0179, 022A	301520001
30	30153	301530001	VERACRUZ DE IGNACIO DE LA LLAVE	TANCOCO	TANCOCO	0087, 0157, 0176	301530001
30	30154	301540001	VERACRUZ DE IGNACIO DE LA LLAVE	TANTIMA	TANTIMA	0084, 0099, 0101	301540001
30	30155	301550001	VERACRUZ DE IGNACIO DE LA LLAVE	TANTOYUCA	TANTOYUCA	0293, 0363, 0378, 0414, 0429, 0433, 0448, 0452, 0467, 0471, 0518, 0522, 0541, 0594, 0607, 0611, 0626, 0630, 0645, 065A, 0664, 0679, 0683, 0698, 0700, 0715, 072A, 0734, 0749, 0753, 0766, 0772, 0787, 0791, 0804	301550001
30	30156	301560001	VERACRUZ DE IGNACIO DE LA LLAVE	TATATILA	TATATILA	0036	301560001
30	30157	301570001	VERACRUZ DE IGNACIO DE LA LLAVE	CASTILLO DE TEAYO	CASTILLO DE TEAYO	0067, 0090, 0103, 0118, 0122, 0137, 0141, 0156	301570001
30	30158	301580001	VERACRUZ DE IGNACIO DE LA LLAVE	TECOLUTLA	TECOLUTLA	0100, 0115, 0261, 0276, 0308, 0312, 0327	301580001
30	30158	301580018	VERACRUZ DE IGNACIO DE LA LLAVE	TECOLUTLA	HUEYTEPEC	0153, 0168, 0280, 0295	301580018



BIENESTAR

SECRETARÍA DE BIENESTAR

CLAVE DE ENTIDAD FEDERATIVA	CLAVE DE MUNICIPIO O ALCALDÍA	CLAVE DE LOCALIDAD	ENTIDAD FEDERATIVA	MUNICIPIO O ALCALDÍA	LOCALIDAD	AGEB	CLAVE DE LOCALIDAD ACTUAL (JUNIO 2021)
30	30159	301590001	VERACRUZ DE IGNACIO DE LA LLAVE	TEHUIPANGO	TEHUIPANGO	0038	301590001
30	30160	301600001	VERACRUZ DE IGNACIO DE LA LLAVE	ÁLAMO TEMAPACHE	ÁLAMO	0221, 0289, 0293, 0306, 0310, 0378, 0397, 040A, 0414, 0429, 0433, 0448, 0452, 0556, 0560, 0626	301600001
30	30160	301600041	VERACRUZ DE IGNACIO DE LA LLAVE	ÁLAMO TEMAPACHE	CHAPOPOTE NÚÑEZ	0541	301600041
30	30160	301600052	VERACRUZ DE IGNACIO DE LA LLAVE	ÁLAMO TEMAPACHE	ESTERO DEL ÍDOLO	0344, 0359	301600052
30	30160	301600101	VERACRUZ DE IGNACIO DE LA LLAVE	ÁLAMO TEMAPACHE	POTRERO DEL LLANO	033A, 0467, 0471, 0575	301600101
30	30161	301610001	VERACRUZ DE IGNACIO DE LA LLAVE	TEMPOAL	TEMPOAL DE SÁNCHEZ	0271, 0286, 0337, 0360, 0375, 038A, 0394, 0407, 0430, 0445, 045A	301610001
30	30162	301620001	VERACRUZ DE IGNACIO DE LA LLAVE	TENAMPA	TENAMPA	0029	301620001
30	30163	301630001	VERACRUZ DE IGNACIO DE LA LLAVE	TENOCHTITLÁN	TENOCHTITLÁN	0030, 0045, 005A, 0064	301630001
30	30165	301650001	VERACRUZ DE IGNACIO DE LA LLAVE	TEPATLAXCO	TEPATLAXCO	0020	301650001
30	30166	301660001	VERACRUZ DE IGNACIO DE LA LLAVE	TEPETLÁN	TEPETLÁN	0028, 0051	301660001
30	30167	301670001	VERACRUZ DE IGNACIO DE LA LLAVE	TEPETZINTLA	TEPETZINTLA	0082, 0097, 010A, 0114, 0129, 0146, 0152, 0167, 0171	301670001
30	30168	301680001	VERACRUZ DE IGNACIO DE LA LLAVE	TEQUILA	TEQUILA	0022, 0041, 0056	301680001
30	30169	301690001	VERACRUZ DE IGNACIO DE LA LLAVE	JOSÉ AZUETA	VILLA AZUETA	0161, 0176, 0180, 0195, 0227, 0284, 0299, 0301, 034A, 0354	301690001
30	30169	301690041	VERACRUZ DE IGNACIO DE LA LLAVE	JOSÉ AZUETA	LINDA VISTA	0208, 0212, 0231, 0246, 0260, 0316, 0320, 0335	301690041
30	30170	301700001	VERACRUZ DE IGNACIO DE LA LLAVE	TEXCATEPEC	TEXCATEPEC	004A, 0054, 0069	301700001



BIENESTAR

SECRETARÍA DE BIENESTAR

CLAVE DE ENTIDAD FEDERATIVA	CLAVE DE MUNICIPIO O ALCALDÍA	CLAVE DE LOCALIDAD	ENTIDAD FEDERATIVA	MUNICIPIO O ALCALDÍA	LOCALIDAD	AGEB	CLAVE DE LOCALIDAD ACTUAL (JUNIO 2021)
30	30171	301710001	VERACRUZ DE IGNACIO DE LA LLAVE	TEXHUACÁN	TEXHUACÁN	0028	301710001
30	30172	301720001	VERACRUZ DE IGNACIO DE LA LLAVE	TEXISTEPEC	TEXISTEPEC	0097, 010A, 0129, 0133, 0167, 0171, 0186, 0190, 0203, 0218	301720001
30	30173	301730001	VERACRUZ DE IGNACIO DE LA LLAVE	TEZONAPA	TEZONAPA	0107, 0145, 015A, 0164	301730001
30	30173	301730025	VERACRUZ DE IGNACIO DE LA LLAVE	TEZONAPA	MOTZORONGO	0178, 0215, 022A, 0234	301730025
30	30174	301740001	VERACRUZ DE IGNACIO DE LA LLAVE	TIERRA BLANCA	TIERRA BLANCA	0227, 0231, 0246, 0250, 0265, 027A, 0284, 0299, 0301, 0316, 0320, 0335, 0354, 0368, 0373, 0388, 0392, 0405, 041A, 0424, 0439, 0443, 0458, 0462, 0477, 0481, 0496, 0509, 0513, 0532, 0547, 0551, 0566, 0570, 0595, 059A, 0602, 0617, 0621, 0636, 0640, 0655, 066A, 0674, 0688, 0693, 0706, 0710, 0725, 073A, 0744	301740001
30	30174	301740042	VERACRUZ DE IGNACIO DE LA LLAVE	TIERRA BLANCA	JOACHÍN	0758, 0763, 0778	301740042
30	30175	301750001	VERACRUZ DE IGNACIO DE LA LLAVE	TIHUATLÁN	TIHUATLÁN	0173, 0188, 0277, 0421, 0455, 0474, 0559, 0563, 0578, 0597, 0629	301750001
30	30175	301750015	VERACRUZ DE IGNACIO DE LA LLAVE	TIHUATLÁN	ZACATE COLORADO	0296, 0309, 0648	301750015
30	30175	301750025	VERACRUZ DE IGNACIO DE LA LLAVE	TIHUATLÁN	GENERAL LÁZARO GÁRDENAS DEL RÍO	0440	301750025
30	30175	301750052	VERACRUZ DE IGNACIO DE LA LLAVE	TIHUATLÁN	PLAN DE AYALA	0347, 0351, 0366, 0385	301750052
30	30175	301750075	VERACRUZ DE IGNACIO DE LA LLAVE	TIHUATLÁN	TOTOLAPA	0489, 0493	301750075
30	30175	301760001	VERACRUZ DE IGNACIO DE LA LLAVE	TLACOJALPAN	TLACOJALPAN	0024, 0081, 0096, 0109	301760001
30	30177	301770001	VERACRUZ DE IGNACIO DE LA LLAVE	TLACOLULAN	TLACOLULAN	0036	301770001
30	30178	301780001	VERACRUZ DE IGNACIO DE LA LLAVE	TLACOTALPAN	TLACOTALPAN	018A	301780001





BIENESTAR

SECRETARÍA DE BIENESTAR

CLAVE DE ENTIDAD FEDERATIVA	CLAVE DE MUNICIPIO O ALCALDÍA	CLAVE DE LOCALIDAD	ENTIDAD FEDERATIVA	MUNICIPIO O ALCALDÍA	LOCALIDAD	AGEB	CLAVE DE LOCALIDAD ACTUAL (JUNIO 2021)
30	30179	301790001	VERACRUZ DE IGNACIO DE LA LLAVE	TLACOTEPEC DE MEJÍA	TLACOTEPEC DE MEJÍA	0030, 0045	301790001
30	30180	301800001	VERACRUZ DE IGNACIO DE LA LLAVE	TLACHICHILCO	TLACHICHILCO	0046, 0050, 0065, 007A	301800001
30	30181	301810001	VERACRUZ DE IGNACIO DE LA LLAVE	TLALIXCOYAN	TLALIXCOYAN	0344, 0363	301810001
30	30181	301810071	VERACRUZ DE IGNACIO DE LA LLAVE	TLALIXCOYAN	PIEDRAS NEGRAS	019A, 0221, 0236, 0240, 0255, 0359	301810071
30	30182	301820001	VERACRUZ DE IGNACIO DE LA LLAVE	TLALNELHUAYOCAN	TLALNELHUAYOCAN	0021	301820001
30	30183	301830001	VERACRUZ DE IGNACIO DE LA LLAVE	TLAPACOYAN	TLAPACOYAN	0122, 0137, 0141, 0156, 0160, 0211, 0226, 0230, 0245, 025A, 0264, 0279, 0283, 0296, 0353	301830001
30	30183	301830023	VERACRUZ DE IGNACIO DE LA LLAVE	TLAPACOYAN	LA PALMILLA	0315, 032A	301830023
30	30184	301840001	VERACRUZ DE IGNACIO DE LA LLAVE	TLAQUILPA	TLAQUILPA	0026	301840001
30	30185	301850001	VERACRUZ DE IGNACIO DE LA LLAVE	TLILAPAN	TLILAPAN	0023	301850001
30	30186	301860001	VERACRUZ DE IGNACIO DE LA LLAVE	TOMATLÁN	TOMATLÁN	0035, 004A	301860001
30	30187	301870001	VERACRUZ DE IGNACIO DE LA LLAVE	TONAYÁN	TONAYÁN	0028	301870001
30	30188	301880001	VERACRUZ DE IGNACIO DE LA LLAVE	TOTUTLA	TOTUTLA	0025	301880001
30	30189	301890001	VERACRUZ DE IGNACIO DE LA LLAVE	TUXPAN	TÚXPAM DE RODRÍGUEZ CANO	0360, 0395, 0406, 0577, 0681, 0713, 0785, 0821, 0893, 0978, 1016, 1035, 104A, 1105, 111A, 1232	301890001
30	30189	301890005	VERACRUZ DE IGNACIO DE LA LLAVE	TUXPAN	ALTO LUCERO	0747, 079A, 0840, 0874, 093A	301890005
30	30189	301890083	VERACRUZ DE IGNACIO DE LA LLAVE	TUXPAN	SANTIAGO DE LA PEÑA	0516, 0535	301890083





BIENESTAR

SECRETARÍA DE BIENESTAR

CLAVE DE ENTIDAD FEDERATIVA	CLAVE DE MUNICIPIO O ALCALDÍA	CLAVE DE LOCALIDAD	ENTIDAD FEDERATIVA	MUNICIPIO O ALCALDÍA	LOCALIDAD	AGEB	CLAVE DE LOCALIDAD ACTUAL (JUNIO 2021)
30	30190	301900001	VERACRUZ DE IGNACIO DE LA LLAVE	TUXTILLA	TUXTILLA	0038, 0042	301900001
30	30191	301910001	VERACRUZ DE IGNACIO DE LA LLAVE	URSULO GALVÁN	URSULO GALVÁN	0105	301910001
30	30191	301910020	VERACRUZ DE IGNACIO DE LA LLAVE	URSULO GALVÁN	ZEMPOALA	0317	301910020
30	30192	301920001	VERACRUZ DE IGNACIO DE LA LLAVE	VEGA DE ALATORRE	VEGA DE ALATORRE	0085, 0136, 0140, 0155	301920001
30	30192	301920016	VERACRUZ DE IGNACIO DE LA LLAVE	VEGA DE ALATORRE	EMILIO CARRANZA	0174, 0189, 0206, 023A	301920016
30	30193	301930001	VERACRUZ DE IGNACIO DE LA LLAVE	VERACRUZ	VERACRUZ	0078, 0114, 0129, 0133, 0148, 0162, 0171, 0186, 0190, 0203, 0216, 0222, 0237, 0241, 0256, 0260, 0275, 028A, 0294, 0307, 0311, 0326, 0330, 0346, 035A, 0364, 0378, 0383, 0396, 0400, 0415, 042A, 0434, 0449, 0453, 0468, 0472, 0538, 0557, 0561, 0580, 0595, 0608, 0612, 0631, 067A, 0684, 0701, 0788, 0792, 0805, 0839, 0843, 0858, 0862, 0970, 0985, 099A, 1004, 1019, 1023, 1038, 1042, 1067, 1081, 1076, 1095, 1108, 1131, 1146, 1150, 1165, 117A, 1184, 1189, 1201, 1216, 1220, 1235, 124A, 1254, 1269, 1292, 1324, 1339, 1343, 1358, 1362, 1377, 1381, 1396, 1409, 1413, 1432, 1447, 1451, 1466, 1470, 1485, 149A, 1502, 1517, 1521, 1538, 1540, 1555, 158A, 1574, 1689, 1693, 1606, 1610, 1625, 163A, 1644, 1659, 1683, 1678, 1682, 1748, 1767, 1771, 1786, 1790, 1803, 1818, 1822, 1837, 1841, 1856, 1860, 1875, 1894, 1907, 1911, 1930, 1945, 195A, 1988, 2093, 2108, 2110, 213A, 2144, 2159, 2163, 2176, 2182, 220A, 2322, 2337, 2341, 2356, 2360, 2394, 2407, 2430, 2445, 245A, 2464, 2479, 2483, 2515, 252A, 2534, 2549, 2553, 2568, 2572, 2587, 2591, 2604, 2619, 2623, 2638, 2676, 2695, 2708, 277A, 2784, 2799, 2801, 2816, 2820, 2835, 284A, 2688, 2892, 2939, 2943, 2958, 2996, 3000, 3119, 3246, 3250, 3299, 3301, 3316, 3320, 3335, 334A, 3392, 3405, 3439, 3443, 3458, 3462, 3477, 3481, 3496, 3509, 3513, 3528, 3566, 359A	301930001





BIENESTAR

SECRETARÍA DE BIENESTAR

CLAVE DE ENTIDAD FEDERATIVA	CLAVE DE MUNICIPIO O ALCALDÍA	CLAVE DE LOCALIDAD	ENTIDAD FEDERATIVA	MUNICIPIO O ALCALDÍA	LOCALIDAD	AGEB	CLAVE DE LOCALIDAD ACTUAL (JUNIO 2021)
30	30193	301930060	VERACRUZ DE IGNACIO DE LA LLAVE	VERACRUZ	LAS AMAPOLAS	2214, 2286, 2290, 2303, 2498, 2500, 2727, 2869, 3015	301930060
30	30193	301930070	VERACRUZ DE IGNACIO DE LA LLAVE	VERACRUZ	DELFINO VICTORIA (SANTA FE)	1697, 170A, 1714, 2017, 2021, 2036, 302A, 3123, 3547	301930070
30	30193	301930087	VERACRUZ DE IGNACIO DE LA LLAVE	VERACRUZ	VALENTE DÍAZ	0754, 0769, 0773, 0824, 1729, 1733, 1964, 1983, 2252, 2271, 2712, 2873, 2977, 2981, 3034, 3049, 3053, 3138, 3142, 3157, 3161, 327A, 3354, 3369, 3373, 3532, 3585	301930087
30	30193	301930088	VERACRUZ DE IGNACIO DE LA LLAVE	VERACRUZ	VARGAS	3763, 3778, 3782	301930088
30	30193	301930167	VERACRUZ DE IGNACIO DE LA LLAVE	VERACRUZ	RÍO MEDIO [GRANJA]	2905	301930167
30	30193	301930181	VERACRUZ DE IGNACIO DE LA LLAVE	VERACRUZ	LAS AMAPOLAS DOS	2411, 2426	301930181
30	30193	301930217	VERACRUZ DE IGNACIO DE LA LLAVE	VERACRUZ	FRACCIONAMIENTO GEOVILLAS LOS PINOS	291A, 2924, 3068, 3072, 3087, 3091, 3570	301930217
30	30193	301930222	VERACRUZ DE IGNACIO DE LA LLAVE	VERACRUZ	FRACCIONAMIENTO COSTA DORADA	3212	301930222
30	30193	301930223	VERACRUZ DE IGNACIO DE LA LLAVE	VERACRUZ	FRACCIONAMIENTO EL CAMPANARIO	3208	301930223
30	30193	301930228	VERACRUZ DE IGNACIO DE LA LLAVE	VERACRUZ	COLINAS DE SANTA FE	3227, 3231, 3265, 3388, 3424	301930228
30	30193	301930230	VERACRUZ DE IGNACIO DE LA LLAVE	VERACRUZ	LOMAS DE RÍO MEDIO CUATRO	3180, 3284, 3551	301930230
30	30193	301930231	VERACRUZ DE IGNACIO DE LA LLAVE	VERACRUZ	LOS TORRENTES	3195	301930231
30	30193	301930232	VERACRUZ DE IGNACIO DE LA LLAVE	VERACRUZ	OASIS	3176	301930232
30	30193	301930239	VERACRUZ DE IGNACIO DE LA LLAVE	VERACRUZ	HACIENDA PARAÍSO	3640, 3655, 366A, 3674, 3689, 3683	301930239
30	30193	301930240	VERACRUZ DE IGNACIO DE LA LLAVE	VERACRUZ	HACIENDA SOTAVENTO	3706, 3710, 3725, 373A, 3744, 3758	301930240





BIENESTAR

SECRETARÍA DE BIENESTAR

CLAVE DE ENTIDAD FEDERATIVA	CLAVE DE MUNICIPIO O ALCALDÍA	CLAVE DE LOCALIDAD	ENTIDAD FEDERATIVA	MUNICIPIO O ALCALDÍA	LOCALIDAD	AGEB	CLAVE DE LOCALIDAD ACTUAL (JUNIO 2021)
30	30193	301930241	VERACRUZ DE IGNACIO DE LA LLAVE	VERACRUZ	NUEVO VERACRUZ	3797, 380A	301930241
30	30193	301930243	VERACRUZ DE IGNACIO DE LA LLAVE	VERACRUZ	VALLE ALTO	3617, 3621, 3538	301930243
30	30193	301930245	VERACRUZ DE IGNACIO DE LA LLAVE	VERACRUZ	FRACCIONAMIENTO PASEO DE LAS PALMAS (CASAS RUBA)	3829, 3833	301930245
30	30193	301930251	VERACRUZ DE IGNACIO DE LA LLAVE	VERACRUZ	LOS TORRENTES AEROPUERTO	3814	301930251
30	30194	301940001	VERACRUZ DE IGNACIO DE LA LLAVE	VILLA ALDAMA	VILLA ALDAMA	0022	301940001
30	30194	301940005	VERACRUZ DE IGNACIO DE LA LLAVE	VILLA ALDAMA	COLONIA LIBERTAD	0041, 0056	301940005
30	30195	301950001	VERACRUZ DE IGNACIO DE LA LLAVE	XOXOCOTLA	XOXOCOTLA	0034	301950001
30	30196	301960001	VERACRUZ DE IGNACIO DE LA LLAVE	YANGA	YANGA	0101	301960001
30	30197	301970001	VERACRUZ DE IGNACIO DE LA LLAVE	YECUATLA	YECUATLA	0043	301970001
30	30198	301980001	VERACRUZ DE IGNACIO DE LA LLAVE	ZACUALPAN	ZACUALPAN	0036	301980001
30	30198	301980001	VERACRUZ DE IGNACIO DE LA LLAVE	ZARAGOZA	ZARAGOZA	0029, 0033, 0046, 0052, 0067	301980001
30	30200	302000001	VERACRUZ DE IGNACIO DE LA LLAVE	ZENTLA	COLONIA MANUEL GONZÁLEZ	0036	302000001
30	30201	302010001	VERACRUZ DE IGNACIO DE LA LLAVE	ZONGOLICA	ZONGOLICA	0071, 0086, 0090, 0103	302010001
30	30202	302020001	VERACRUZ DE IGNACIO DE LA LLAVE	ZONTECOMATLÁN DE LÓPEZ Y FUENTES	ZONTECOMATLÁN DE LÓPEZ Y FUENTES	0030	302020001
30	30203	302030001	VERACRUZ DE IGNACIO DE LA LLAVE	ZOZOCOLCO DE HIDALGO	ZOZOCOLCO DE HIDALGO	0023	302030001





BIENESTAR

SECRETARÍA DE BIENESTAR

CLAVE DE ENTIDAD FEDERATIVA	CLAVE DE MUNICIPIO O ALCALDÍA	CLAVE DE LOCALIDAD	ENTIDAD FEDERATIVA	MUNICIPIO O ALCALDÍA	LOCALIDAD	AGEB	CLAVE DE LOCALIDAD ACTUAL (JUNIO 2021)
30	30204	302040001	VERACRUZ DE IGNACIO DE LA LLAVE	AGUA DULCE	AGUA DULCE	0020, 0035, 004A, 0054, 0162, 0177, 0209, 0213, 0228, 0232, 0270, 0285, 0317, 0321, 0355, 036A, 0374, 0389, 0410, 0425, 043A, 0444, 0459, 0463, 0482, 0497, 050A, 0514, 0552	302040001
30	30204	302040017	VERACRUZ DE IGNACIO DE LA LLAVE	AGUA DULCE	EL MUELLE (GAVILÁN NORTE)	0529, 0533, 0548	302040017
30	30205	302050001	VERACRUZ DE IGNACIO DE LA LLAVE	EL HIGO	EL HIGO	0136, 0140, 0259, 0263	302050001
30	30206	302060001	VERACRUZ DE IGNACIO DE LA LLAVE	NANCHITAL DE LÁZARO CÁRDENAS DEL RÍO	NANCHITAL DE LÁZARO CÁRDENAS DEL RÍO	0187, 0222	302060001
30	30207	302070001	VERACRUZ DE IGNACIO DE LA LLAVE	TRES VALLES	TRES VALLES	0041, 0056, 0198, 0200, 0215, 022A, 0234, 0268, 0287, 0304, 0323, 0357, 0361, 0376, 0408, 0412, 0427	302070001
30	30207	302070025	VERACRUZ DE IGNACIO DE LA LLAVE	TRES VALLES	LOS NARANJOS	0022, 015A, 0164, 0253, 0291, 0338, 0342, 0380, 0395	302070025
30	30207	302070083	VERACRUZ DE IGNACIO DE LA LLAVE	TRES VALLES	NOVARA	0179, 0183	302070083
30	30209	302090001	VERACRUZ DE IGNACIO DE LA LLAVE	TATAHUICAPAN DE JUÁREZ	TATAHUICAPAN	0012, 0027, 0031, 007A, 0084, 0099	302090001
30	30210	302100001	VERACRUZ DE IGNACIO DE LA LLAVE	UXPAMAPA	POBLADO 10	0263, 0278, 0282, 0297, 030A, 0314, 0329	302100001
30	30211	302110001	VERACRUZ DE IGNACIO DE LA LLAVE	SAN RAFAEL	SAN RAFAEL	0222	302110001
30	30211	302110035	VERACRUZ DE IGNACIO DE LA LLAVE	SAN RAFAEL	EL PITAL	0167, 0171	302110035
30	30211	302110053	VERACRUZ DE IGNACIO DE LA LLAVE	SAN RAFAEL	GUADALUPE VICTORIA	028A	302110053
30	30211	302110095	VERACRUZ DE IGNACIO DE LA LLAVE	SAN RAFAEL	PUNTILLA ALDAMA	0059, 0063, 0078, 0082, 0097, 010A	302110095
30	30212	302120001	VERACRUZ DE IGNACIO DE LA LLAVE	SANTIAGO SOCHIAPAN	XOCHIAPA	0018, 0022, 0037, 0107, 0111, 0126, 0130, 0145, 015A, 0164, 0179	302120001
31	31001	310010001	YUCATÁN	ABALÁ	ABALÁ	0107, 0111, 0126, 0130, 0145, 015A, 0164, 0179	310010001



BIENESTAR

SECRETARÍA DE BIENESTAR

CLAVE DE ENTIDAD FEDERATIVA	CLAVE DE MUNICIPIO O ALCALDÍA	CLAVE DE LOCALIDAD	ENTIDAD FEDERATIVA	MUNICIPIO O ALCALDÍA	LOCALIDAD	AGEB	CLAVE DE LOCALIDAD ACTUAL (JUNIO 2021)
31	31001	310010007	YUCATÁN	ABALÁ	UAYALCEH	0018, 0022	310010007
31	31002	310020001	YUCATÁN	ACANCEH	ACANCEH	0034, 0072, 0087, 0091	310020001
31	31003	310030001	YUCATÁN	AKIL	AKIL	0046, 0065, 007A, 0084, 0101, 0116, 0120, 0135, 014A, 0154, 0169, 0173, 0188, 0192, 0205, 021A, 0224, 0239	310030001
31	31004	310040001	YUCATÁN	BACA	BACA	0043, 0062	310040001
31	31005	310050001	YUCATÁN	BOKOBÁ	BOKOBÁ	0021, 0036, 0055	310050001
31	31006	310060001	YUCATÁN	BUCTZOTZ	BUCTZOTZ	0116, 0160, 0175, 018A, 0207, 0211, 0226, 0230	310060001
31	31007	310070001	YUCATÁN	CACALCHÉN	CACALCHÉN	0064, 0079, 0083, 0098, 0100	310070001
31	31008	310080001	YUCATÁN	CALOTMUL	CALOTMUL	0080, 0108, 0112, 0127	310080001
31	31009	310090001	YUCATÁN	CANSAHCAB	CANSAHCAB	004A, 0054	310090001
31	31010	310100001	YUCATÁN	CANTAMAYEC	CANTAMAYEC	006A, 0074, 0110, 0125, 013A, 0144	310100001
31	31011	310110001	YUCATÁN	CELESTÚN	CELESTÚN	0067, 0071, 0086, 0160, 0175, 018A, 0207, 0211	310110001
31	31012	310120001	YUCATÁN	CENOTILLO	CENOTILLO	0153, 0168, 0172, 0187, 0191, 0204, 0219, 0223, 0238, 0242, 0257, 0276, 0280, 0295, 0308, 0312, 0327	310120001
31	31013	310130001	YUCATÁN	CONKAL	CONKAL	0108	310130001
31	31014	310140001	YUCATÁN	CUNCUNUL	CUNCUNUL	0020, 004A	310140001
31	31015	310150001	YUCATÁN	CUZAMÁ	CUZAMÁ	0032, 0047	310150001
31	31016	310160001	YUCATÁN	CHACSINKÍN	CHACSINKÍN	0025, 003A, 0059, 0063, 0078	310160001
31	31017	310170001	YUCATÁN	CHANKOM	CHANKOM	0056, 0107	310170001
31	31018	310180001	YUCATÁN	CHAPAB	CHAPAB	0034, 0049	310180001
31	31019	310190001	YUCATÁN	CHEMAX	CHEMAX	0173, 0188, 0296, 0309, 0313, 0328, 0332, 0440, 0455, 0489, 0493, 0506, 053A, 0544, 0559, 0578, 0582, 0597, 0614	310190001
31	31019	310190082	YUCATÁN	CHEMAX	XALAU (X-ALAU)	0012, 0031, 0046	310190082
31	31019	310190083	YUCATÁN	CHEMAX	X-CAN	039A, 0402, 0417, 0421, 0436, 046A, 0474, 0510, 0525, 0563, 060A	310190083
31	31020	310200001	YUCATÁN	CHICXULUB PUEBLO	CHICXULUB PUEBLO	0102, 0117, 0121	310200001



BIENESTAR

SECRETARÍA DE BIENESTAR

CLAVE DE ENTIDAD FEDERATIVA	CLAVE DE MUNICIPIO O ALCALDÍA	CLAVE DE LOCALIDAD	ENTIDAD FEDERATIVA	MUNICIPIO O ALCALDÍA	LOCALIDAD	AGEB	CLAVE DE LOCALIDAD ACTUAL (JUNIO 2021)
31	31021	310210001	YUCATÁN	CHICHIMILÁ	CHICHIMILÁ	0097, 010A	310210001
31	31022	310220001	YUCATÁN	CHIKINDZONOT	CHIKINDZONOT	0037, 0041	310220001
31	31023	310230001	YUCATÁN	CHOCHOLÁ	CHOCHOLÁ	0072, 0087, 0091, 0104	310230001
31	31024	310240001	YUCATÁN	CHUMAYEL	CHUMAYEL	0027, 0031, 0050, 0065, 007A	310240001
31	31025	310250001	YUCATÁN	DZÁN	DZÁN	0058, 0062, 0077, 0081, 0096, 0109, 0113, 0128, 0132, 0147, 0151	310250001
31	31026	310260001	YUCATÁN	DZEMUL	DZEMUL	0040, 0055, 0069, 0083, 0106	310260001
31	31027	310270001	YUCATÁN	DZIDZANTÚN	DZIDZANTÚN	0014, 0071	310270001
31	31029	310290001	YUCATÁN	DZILAM GONZÁLEZ	DZILAM GONZÁLEZ	0127, 0131, 0146, 0150, 0184	310290001
31	31030	310300001	YUCATÁN	DZITÁS	DZITÁS	0106, 0113, 0126, 0132, 0147, 0151, 0166, 0170	310300001
31	31031	310310001	YUCATÁN	DZONCAUICH	DZONCAUICH	0040, 0055	310310001
31	31032	310320001	YUCATÁN	ESPITA	ESPITA	0090, 0118, 0194, 0211, 0226, 0230, 0245, 025A, 0264, 0279, 0283, 0298	310320001
31	31033	310330001	YUCATÁN	HALACHÓ	HALACHÓ	0115, 0149, 0153, 0168, 0172, 0204, 0238	310330001
31	31033	310330002	YUCATÁN	HALACHÓ	CEPEDA	0216, 0223, 0242	310330002
31	31034	310340001	YUCATÁN	HOCABÁ	HOCABÁ	0061, 0076, 0080, 0095, 0108, 0112	310340001
31	31035	310350001	YUCATÁN	HOCTÚN	HOCTÚN	0054, 0073, 0088, 0092, 0105, 011A, 0124	310350001
31	31036	310360001	YUCATÁN	HOMÚN	HOMÚN	0085, 009A, 0102, 0117, 0121, 0136, 0140, 0155	310360001
31	31037	310370001	YUCATÁN	HUHÍ	HUHÍ	0076, 0082, 0097, 010A, 0114, 0129, 0133, 0148, 0152, 0167, 0171, 0186, 0190, 0203	310370001
31	31038	310380001	YUCATÁN	HUNUCMÁ	HUNUCMÁ	008A, 0094, 0111, 022A, 0234, 0249, 0253, 0268, 0272, 0287, 0361, 0427	310380001
31	31038	310380005	YUCATÁN	HUNUCMÁ	TEXÁN DE PALOMEQUE	0380, 0395, 0412, 0446	310380005
31	31039	310390001	YUCATÁN	IXIL	IXIL	0034, 0053	310390001
31	31040	310400001	YUCATÁN	IZAMAL	IZAMAL	0016, 011A, 0139, 0270, 0285, 029A, 0302, 0317, 0321, 0336, 0340, 0355	310400001
31	31040	310400041	YUCATÁN	IZAMAL	KIMBILÁ	0092, 0105, 0232, 036A, 0374, 0388	310400041
31	31041	310410001	YUCATÁN	KANASÍN	KANASÍN	0225, 0263, 0278, 0282, 0333, 0390, 0403, 0418, 0422, 0441, 0511, 0526, 0634, 0653, 0719, 0738, 0831, 0850, 087A	310410001



BIENESTAR

SECRETARÍA DE BIENESTAR

CLAVE DE ENTIDAD FEDERATIVA	CLAVE DE MUNICIPIO O ALCALDÍA	CLAVE DE LOCALIDAD	ENTIDAD FEDERATIVA	MUNICIPIO O ALCALDÍA	LOCALIDAD	AGEB	CLAVE DE LOCALIDAD ACTUAL (JUNIO 2021)
31	31042	310420001	YUCATÁN	KANTUNIL	KANTUNIL	0083, 0078, 0082, 0087, 0114, 0129, 0152, 0167, 0171	310420001
31	31043	310430001	YUCATÁN	KAUA	KAUA	0050, 0075, 008A	310430001
31	31044	310440001	YUCATÁN	KINCHIL	KINCHIL	0049, 0072, 0087	310440001
31	31045	310450001	YUCATÁN	KOPOMÁ	KOPOMÁ	0027, 0031, 0050, 0065, 007A, 0084, 0099, 0101	310450001
31	31046	310460001	YUCATÁN	MAMA	MAMA	0039, 0043, 0058, 0077, 0081, 0096, 0109	310460001
31	31047	310470001	YUCATÁN	MANÍ	MANÍ	0074, 0089, 0093, 0106, 0110, 0125, 013A	310470001
31	31048	310480001	YUCATÁN	MAXCANÚ	MAXCANÚ	0230, 0245, 025A, 0264, 0279, 0283, 0296, 0300, 0315	310480001
31	31049	310490001	YUCATÁN	MAYAPÁN	MAYAPÁN	0026, 0030, 005A, 0064, 0079, 0083, 0098, 0100, 0115, 0134, 0149	310490001
31	31050	310500001	YUCATÁN	MÉRIDA	MÉRIDA	0474, 2080, 3110, 3125, 3286, 3290, 3483, 3500, 3804, 3819, 3869, 3873, 4015, 4299, 4710, 4759, 4763, 5155, 516A, 5441, 5456, 562A, 5899, 5969, 5973, 6007, 6030, 6045, 605A, 6064, 6100, 6134, 6187, 6191, 6219, 6416, 6420, 6859	310500001
31	31050	310500075	YUCATÁN	MÉRIDA	CAUCEL	441A, 4443, 6562, 6577	310500075
31	31050	310500077	YUCATÁN	MÉRIDA	CHABLEKAL	6327	310500077
31	31050	310500093	YUCATÁN	MÉRIDA	KOMCHÉN	3816, 5653	310500093
31	31050	310500111	YUCATÁN	MÉRIDA	SAN JOSÉ TZAL	4405, 6276, 6295	310500111
31	31051	310510001	YUCATÁN	MOCOCHÁ	MOCOCHÁ	0039	310510001
31	31052	310520001	YUCATÁN	MOTUL	MOTUL DE CARRILLO PUERTO	0182, 0197, 020A, 0214, 0229, 0233, 0248, 0252, 0267, 0271, 0303, 0318, 0322, 0337, 0341, 0356, 0360, 0375, 038A	310520001
31	31053	310530001	YUCATÁN	MUNA	MUNA	0033, 0071, 0086, 0103, 0118, 0122, 0137, 0141, 0156, 0160, 0175, 018A	310530001
31	31054	310540001	YUCATÁN	MUXUPIP	MUXUPIP	0028, 0030	310540001
31	31055	310550001	YUCATÁN	OPICHÉN	OPICHÉN	0060, 0095, 0108, 0112, 0127, 0131, 0146, 0150, 0185	310550001
31	31056	310560001	YUCATÁN	OXKUTZCAB	OXKUTZCAB	0016, 004A, 0162, 0251, 0266, 0270, 0285, 029A, 0302, 0317, 0321, 0336, 0355, 036A, 0374, 0389, 0393, 0408, 0410, 0425, 043A, 0444, 0459, 0463, 0478, 0482, 0497, 050A, 0514	310560001
31	31057	310570001	YUCATÁN	PANABÁ	PANABÁ	0117, 0121, 0140, 0155, 016A, 0174, 0189	310570001



BIENESTAR

SECRETARÍA DE BIENESTAR

CLAVE DE ENTIDAD FEDERATIVA	CLAVE DE MUNICIPIO O ALCALDÍA	CLAVE DE LOCALIDAD	ENTIDAD FEDERATIVA	MUNICIPIO O ALCALDÍA	LOCALIDAD	AGEB	CLAVE DE LOCALIDAD ACTUAL (JUNIO 2021)
31	31056	310560001	YUCATÁN	PETO	PETO	0260, 0275, 028A, 0294, 0307, 0311, 0326, 0330, 0345, 035A, 0364, 0379, 0383, 0398, 0400, 0415, 042A, 0434, 0449, 0453, 0466, 0472, 0487, 0491, 0504	310560001
31	31059	310590003	YUCATÁN	PROGRESO	CHELEM	0164, 0183, 0215, 022A, 054A, 0554, 0696, 0709	310590003
31	31059	310590004	YUCATÁN	PROGRESO	CHICXULUB (CHICXULUB PUERTO)	0253, 0395	310590004
31	31059	310590005	YUCATÁN	PROGRESO	CHUBURNÁ	0693	310590005
31	31059	310590026	YUCATÁN	PROGRESO	CAMPESTRE FLAMBOYANES	0944	310590026
31	31060	310600001	YUCATÁN	QUINTANA ROO	QUINTANA ROO	0057, 0061, 0076, 0080	310600001
31	31062	310620001	YUCATÁN	SACALUM	SACALUM	0066, 0070, 0065, 009A, 0102, 0117, 0121, 0136	310620001
31	31063	310630001	YUCATÁN	SAMAHIL	SAMAHIL	0044, 0059, 0062	310630001
31	31064	310640001	YUCATÁN	SANAHCAT	SANAHCAT	0022, 0037, 006A, 0107, 0111, 0126	310640001
31	31066	310660001	YUCATÁN	SANTA ELENA	SANTA ELENA	0135, 014A, 0154, 0169, 0173	310660001
31	31067	310670001	YUCATÁN	SEYÉ	SEYÉ	0062, 0077, 0061, 0096, 0109, 0113, 0126	310670001
31	31068	310680001	YUCATÁN	SINANCHÉ	SINANCHÉ	006A	310680001
31	31069	310690001	YUCATÁN	SOTUTA	SOTUTA	0090, 0103, 0118, 0122, 0207, 0226, 0230, 0245, 025A	310690001
31	31070	310700001	YUCATÁN	SUCILÁ	SUCILÁ	0087, 0091, 0104, 0119, 0123, 0138, 0142, 0157	310700001
31	31071	310710001	YUCATÁN	SUDZAL	SUDZAL	0031, 0046	310710001
31	31072	310720001	YUCATÁN	SUMA	SUMA	0024, 0039, 0058	310720001
31	31073	310730001	YUCATÁN	TAHDZIÚ	TAHDZIÚ	0040, 0055, 0093, 0106, 0110, 0125, 013A	310730001
31	31074	310740001	YUCATÁN	TAHMEK	TAHMEK	0052, 0067, 0071	310740001
31	31075	310750001	YUCATÁN	TEABO	TEABO	0045, 005A, 0079, 0083	310750001
31	31076	310760001	YUCATÁN	TECOH	TECOH	0080, 0095, 0106, 0112, 0127, 0131	310760001
31	31077	310770001	YUCATÁN	TEKAL DE VENEGAS	TEKAL DE VENEGAS	0020, 0035, 004A, 0073	310770001
31	31078	310780001	YUCATÁN	TEKANTÓ	TEKANTÓ	0032, 0047, 0066, 0065, 009A, 0102	310780001
31	31079	310790001	YUCATÁN	TEKAX	TEKAX DE ÁLVARO OBREGÓN	0025, 0466, 0472, 0487, 0491, 0504, 0519, 0523, 0538, 0542, 0557, 0580, 0595, 0612, 0627, 0631, 0646, 0650, 067A, 0720, 0735, 074A	310790001



BIENESTAR

SECRETARÍA DE BIENESTAR

CLAVE DE ENTIDAD FEDERATIVA	CLAVE DE MUNICIPIO O ALCALDÍA	CLAVE DE LOCALIDAD	ENTIDAD FEDERATIVA	MUNICIPIO O ALCALDÍA	LOCALIDAD	AGEB	CLAVE DE LOCALIDAD ACTUAL (JUNIO 2021)
31	31079	310790010	YUCATÁN	TEKAX	KANCAB	0684, 0699, 0754, 0769	310790010
31	31080	310800001	YUCATÁN	TEKIT	TEKIT	0096, 0100, 0115, 012A, 0134, 0149, 0153, 0166, 0172, 0187	310800001
31	31081	310810001	YUCATÁN	TEKOM	TEKOM	0061, 0076, 0080	310810001
31	31082	310820001	YUCATÁN	TELCHAC PUEBLO	TELCHAC	004A, 0069	310820001
31	31083	310830001	YUCATÁN	TELCHAC PUERTO	TELCHAC PUERTO	0026, 0066, 009A, 0117	310830001
31	31084	310840001	YUCATÁN	TEMAX	TEMAX	0082, 0097, 010A, 0114, 0129	310840001
31	31085	310850001	YUCATÁN	TEMOZÓN	TEMOZÓN	0200, 0215, 022A, 0234, 0272	310850001
31	31085	310850021	YUCATÁN	TEMOZÓN	HUNUKÚ	0249, 0253, 0268	310850021
31	31086	310860001	YUCATÁN	TEPAKÁN	TEPAKÁN	0034, 0066, 0072, 0087, 0091, 0104, 0119	310860001
31	31087	310870001	YUCATÁN	TETIZ	TETIZ	0065, 007A, 0084, 0099, 0101, 0116, 0120, 0136	310870001
31	31088	310880001	YUCATÁN	TEYA	TEYA	0043, 0056	310880001
31	31089	310890001	YUCATÁN	TICUL	TICUL	013A, 0159, 0163, 0178, 0182, 0214, 0229, 0233, 0248, 0252, 0267, 0271, 0286, 0290, 0303, 0318, 0322, 0337, 0341, 0356	310890001
31	31089	310890007	YUCATÁN	TICUL	PUSTUNICH	0055	310890007
31	31089	310890014	YUCATÁN	TICUL	YOTHOLÍN	006A, 0074	310890014
31	31090	310900001	YUCATÁN	TIMUCUY	TIMUCUY	0037, 0041, 0060	310900001
31	31091	310910001	YUCATÁN	TINUM	TINUM	0066, 0072, 0180, 0291	310910001
31	31091	310910006	YUCATÁN	TINUM	PISTÉ	0138, 0142, 0157, 0161, 0176, 0195, 0208, 0212, 0227, 0246, 0250, 0265, 027A, 0299	310910006
31	31092	310920001	YUCATÁN	TIXCACALCUPUL	TIXCACALCUPUL	0116, 0120, 0135, 014A	310920001
31	31094	310940001	YUCATÁN	TIXMEHUAC	TIXMEHUAC	0036, 0040, 0074, 0089, 0093	310940001
31	31095	310950001	YUCATÁN	TIXPÉHUAL	TIXPÉHUAL	0052, 0067, 0071, 0086	310950001
31	31096	310960001	YUCATÁN	TIZIMÍN	TIZIMÍN	0011, 0026, 0030, 0045, 0435, 0774, 0789, 0793, 0863, 0878, 0882, 0887, 090A, 0914, 0929, 0933, 0948, 0952, 0967, 0971, 0986, 0990, 1108, 1113, 1132, 1147, 1151, 119A, 1202, 1217, 1221, 1236, 1240	310960001



BIENESTAR

SECRETARÍA DE BIENESTAR

CLAVE DE ENTIDAD FEDERATIVA	CLAVE DE MUNICIPIO O ALCALDÍA	CLAVE DE LOCALIDAD	ENTIDAD FEDERATIVA	MUNICIPIO O ALCALDÍA	LOCALIDAD	AGEB	CLAVE DE LOCALIDAD ACTUAL (JUNIO 2021)
31	31096	310960034	YUCATÁN	TIZIMÍN	POPOLNÁH	1170, 1185	310960034
31	31096	310960509	YUCATÁN	TIZIMÍN	CHAN CENOTE	0079, 0083	310960509
31	31097	310970001	YUCATÁN	TUNKÁS	TUNKÁS	0038, 0106, 0112, 0127, 0131	310970001
31	31098	310980001	YUCATÁN	TZUCACAB	TZUCACAB	0105, 0209, 0213, 0228, 0232, 0247, 0251, 0286, 0270	310980001
31	31099	310990001	YUCATÁN	UAYMA	UAYMA	0032, 0047, 0065	310990001
31	31100	311000001	YUCATÁN	UCÚ	UCÚ	0054, 0069, 0073, 0088, 0092, 0105	311000001
31	31101	311010001	YUCATÁN	UMÁN	UMÁN	0193, 0352, 0386, 0403	311010001
31	31102	311020001	YUCATÁN	VALLADOLID	VALLADOLID	0241, 0326, 0330, 0345, 035A, 0364, 0379, 0383, 0398, 0400, 0415, 042A, 0434, 0440, 0453, 0487, 0491, 0519, 0542, 0557, 0561, 0578, 0580, 0595, 0608, 0650, 0665, 067A, 0684, 0716, 0720, 0735, 074A, 0754, 0769, 0773	311020001
31	31102	311020055	YUCATÁN	VALLADOLID	KANXOC	0631, 0646, 0699	311020055
31	31102	311020077	YUCATÁN	VALLADOLID	POPOLÁ	0523, 0538	311020077
31	31102	311020174	YUCATÁN	VALLADOLID	XOCÉN	0059	311020174
31	31102	311020188	YUCATÁN	VALLADOLID	YALCOBÁ	0612, 0627, 0701	311020188
31	31103	311030001	YUCATÁN	XOCCHEL	XOCCHEL	0041, 0056, 0060, 0075, 008A	311030001
31	31104	311040001	YUCATÁN	YAXCABÁ	YAXCABÁ	0157, 0161, 0320	311040001
31	31104	311040052	YUCATÁN	YAXCABÁ	TIXCACALTUYUB	0015, 002A, 0034	311040052
31	31105	311050001	YUCATÁN	YAXKUKUL	YAXKUKUL	0027	311050001
31	31106	311060001	YUCATÁN	YOBAÍN	YOBAÍN	0043, 0058	311060001
32	32002	320020001	ZACATECAS	APULCO	APULCO	0095	320020001
32	32004	320040001	ZACATECAS	BENITO JUÁREZ	FLORENCIA	0118	320040001
32	32005	320050001	ZACATECAS	CALERA	VÍCTOR ROSALES	0064, 0083, 0088, 0218, 0223, 0238, 0261, 0280, 0350, 0365, 037A, 0384, 0399, 0401, 0416, 0420, 0435, 0473, 0505, 0524, 0539, 0543, 0581, 0628, 0651, 0668, 0717, 0721, 0738, 0740, 0755, 076A, 077A, 0789, 0793, 0809, 0810, 083A, 0844, 0859, 0863, 0876, 0882, 0914, 0929, 0939	320050001



BIENESTAR

SECRETARÍA DE BIENESTAR

CLAVE DE ENTIDAD FEDERATIVA	CLAVE DE MUNICIPIO O ALCALDÍA	CLAVE DE LOCALIDAD	ENTIDAD FEDERATIVA	MUNICIPIO O ALCALDÍA	LOCALIDAD	AGEB	CLAVE DE LOCALIDAD ACTUAL (JUNIO 2021)
32	32005	320050022	ZACATECAS	CALERA	RAMÓN LÓPEZ VELARDE (TORIBIO)	0149, 0153, 0312, 044A, 0454, 051A, 0647, 0825, 0897, 090A	320050022
32	32006	320060001	ZACATECAS	CAÑITAS DE FELIPE PESCADOR	CAÑITAS DE FELIPE PESCADOR	0127, 0148, 0150, 0165	320060001
32	32007	320070001	ZACATECAS	CONCEPCIÓN DEL ORO	CONCEPCIÓN DEL ORO	0302, 0317, 050A, 0514, 0529, 0533, 0548, 0552, 0567, 0571, 0586, 0590, 0603	320070001
32	32008	320080001	ZACATECAS	CUAUHTÉMOC	SAN PEDRO PIEDRA GORDA	0085, 0102, 0314, 0333	320080001
32	32009	320090001	ZACATECAS	CHALCHIHUITES	CHALCHIHUITES	0152	320090001
32	32010	320100001	ZACATECAS	FRESNILLO	FRESNILLO	0505, 051A, 0524, 0539, 0558, 0577, 0863, 0878, 0882, 0914, 0952, 0967, 0988, 0990, 1005, 101A, 1096, 1108, 1151, 1787, 1804, 1819, 1823, 1842, 1857, 1861, 1880, 1895, 1908, 1912, 1927, 1931, 1948, 1950, 1965, 197A, 1999, 2003, 2018, 2022, 2037, 2126, 2130, 215A, 2164, 2183, 2188, 2200, 2215, 2234, 2281, 2318, 2427, 2431, 2448, 2450, 2485, 247A, 2484, 2489, 2501, 2516, 2520, 2535, 2639, 2677, 2681, 2696, 2747, 2751, 279A, 2802, 2817, 2836, 2840, 2855, 286A, 2874, 2889, 2893, 2906, 2910, 293A, 2944, 2953, 2978, 2982, 2997, 3232, 3251, 336A, 3374, 3393, 3406, 3410, 3425, 343A, 3444, 3459, 3483, 3478, 3482, 3497, 350A, 3622, 3637, 3641, 3656, 3660, 368A, 3694, 3707, 3711, 3726, 3730, 3745, 375A, 3764, 3783, 3798, 3800, 3815, 382A, 3834, 3849, 3853, 3868, 4048, 4052, 4067, 4071, 4086, 4103, 4156, 4160, 4175, 418A, 4194, 4207, 4211, 4226, 4230, 4245, 425A, 4264, 4279, 4283, 4298, 4300, 4315, 432A, 4334, 4349, 4457, 4461	320100001
32	32010	320100106	ZACATECAS	FRESNILLO	ESTACIÓN SAN JOSÉ	254A, 2554, 281A, 3020, 3035, 4014	320100106
32	32010	320100135	ZACATECAS	FRESNILLO	MIGUEL HIDALGO (HIDALGO)	2395, 2408, 2412, 2569, 2573, 3054, 3069, 3355, 3388, 3872, 4442	320100135
32	32010	320100165	ZACATECAS	FRESNILLO	PLATEROS	1170, 1185, 2060, 2075, 2249, 2338, 2342, 2588, 2582, 2713, 3073, 3088, 3092, 3105, 3213, 3228, 3514, 3529, 3533, 3548, 3552, 3567, 3887, 4353, 4368, 4372, 4387	320100165
32	32010	320100183	ZACATECAS	FRESNILLO	LÁZARO CÁRDENAS (RANCHO GRANDE)	206A, 2094, 2107, 3317, 3571, 3586, 3891, 4029, 4391, 4404, 4419	320100183
32	32010	320100189	ZACATECAS	FRESNILLO	RÍO FLORIDO	2728, 2732, 3124, 3139, 3143, 3158, 3162, 3336, 3340, 3590, 3603, 3904, 4423	320100189





BIENESTAR

SECRETARÍA DE BIENESTAR

CLAVE DE ENTIDAD FEDERATIVA	CLAVE DE MUNICIPIO O ALCALDÍA	CLAVE DE LOCALIDAD	ENTIDAD FEDERATIVA	MUNICIPIO O ALCALDÍA	LOCALIDAD	AGEB	CLAVE DE LOCALIDAD ACTUAL (JUNIO 2021)
32	32010	320100210	ZACATECAS	FRESNILLO	SAN JOSÉ DE LOURDES	1043, 1058, 1062, 2380, 3177, 3181, 3196, 3268, 3270, 3285, 329A, 3302, 3618, 3919, 3923, 3938, 3942, 3957, 3961, 3976, 3980, 3995, 400A, 4090, 4118, 4122, 4137, 4438	320100210
32	32011	320110001	ZACATECAS	TRINIDAD GARCÍA DE LA CADENA	LA ESTANZUELA	0108, 0127	320110001
32	32013	320130001	ZACATECAS	GENERAL ENRIQUE ESTRADA	GENERAL ENRIQUE ESTRADA	0047, 0051, 0066, 009A, 0102, 0117, 0121, 0136, 0140, 0155, 016A, 0174, 0193, 0206, 0210, 0225, 023A	320130001
32	32016	320160001	ZACATECAS	GENERAL PÁNFILO NATERA	GENERAL PÁNFILO NATERA	0354	320160001
32	32016	320160017	ZACATECAS	GENERAL PÁNFILO NATERA	SAN JOSÉ EL SALADILLO (EL SALADILLO)	0196, 0208, 0212	320160017
32	32016	320160025	ZACATECAS	GENERAL PÁNFILO NATERA	EL SAUCITO (EL HORNO)	0138, 0142	320160025
32	32017	320170001	ZACATECAS	GUADALUPE	GUADALUPE	0192, 0205, 0224, 0239, 0277, 0281, 0368, 0493, 0582, 0597, 060A, 0614, 0829, 0633, 0648, 0852, 0667, 0671, 0686, 0890, 0703, 0718, 0722, 0737, 0741, 0756, 0775, 0845, 085A, 0864, 0879, 0883, 0898, 092A, 0934, 0949, 0953, 0968, 0987, 1129, 1133, 1148, 1152, 1167, 1171, 1186, 1275, 128A, 1383, 1398, 1400, 1416, 142A, 1434, 1449, 1453, 1468, 1472, 1487, 1519, 1538, 1542, 1561, 1578, 1595, 1608, 1612, 1631, 1646, 1650, 1665, 167A, 1684, 1699, 1701, 1754, 1769, 1773, 1788, 1792, 1805, 181A, 1824, 1839, 1843, 1858, 1881, 1898, 1909, 1913, 1928, 1932, 1951, 1966, 1970, 199A, 2023, 2038, 2042, 2057, 2061, 2078, 2080, 2095, 2108, 2112, 2220, 2235, 224A, 2254, 2269, 2273, 2288, 2292, 2305, 231A, 2324, 2339, 2343, 2358, 2362, 2413, 2432, 2447, 2461, 2466, 2470, 2485, 249A, 2502, 2517, 2521, 2538, 2540, 2555, 256A, 2574, 2589, 2593, 2606, 2610, 2625, 263A, 2644, 2659, 2663, 2678, 2682, 2697, 270A, 2714, 2729, 2771, 2818, 2822, 2837, 2841, 2856, 2860, 2875, 288A, 2894, 2907, 2911, 2926, 2930, 2945, 295A, 2964, 2979, 2988, 3002, 3017	320170001
32	32017	320170009	ZACATECAS	GUADALUPE	CIENEGUITAS	2184, 2199, 2201, 2216, 2428, 2733, 2748, 2786, 2790, 2803	320170009
32	32017	320170029	ZACATECAS	GUADALUPE	SAN JERÓNIMO	1097, 135A, 1364, 1627, 2127, 2131, 2983	320170029



BIENESTAR

SECRETARÍA DE BIENESTAR

CLAVE DE ENTIDAD FEDERATIVA	CLAVE DE MUNICIPIO O ALCALDÍA	CLAVE DE LOCALIDAD	ENTIDAD FEDERATIVA	MUNICIPIO O ALCALDÍA	LOCALIDAD	AGEB	CLAVE DE LOCALIDAD ACTUAL (JUNIO 2021)
32	32017	320170039	ZACATECAS	GUADALUPE	TACOALECHE	0309, 0313, 0328, 0402, 0417, 0421, 0440, 0900, 1203, 1218, 1294, 1307, 1311, 1326, 1330, 1345, 1718, 1720, 1985, 2148, 2381, 2398, 2767	320170039
32	32017	320170042	ZACATECAS	GUADALUPE	LA ZACATECANA	1735, 174A, 1852, 1877, 2752	320170042
32	32017	320170043	ZACATECAS	GUADALUPE	ZÓQUITE	0811, 0828, 0830, 1580, 2004, 2018, 2165, 217A, 2377, 2409	320170043
32	32020	320200001	ZACATECAS	JEREZ	JEREZ DE GARCÍA SALINAS	0145, 015A, 0164, 0179, 0234, 0249, 0272, 0291, 0319, 0323, 0338, 0342, 0357, 0361, 0376, 0380, 0395, 0408, 0412, 0427, 0431, 0446, 0605, 061A, 0624, 0639, 0643, 0858, 0898, 0709, 0713, 0728, 0732, 0747, 0751, 0766, 0770, 0785, 079A, 0802, 0817, 0840, 0855, 086A, 0874, 0889, 0893, 0906, 0910, 0925, 093A, 0944, 0959, 0963, 0978, 0982, 0997, 1001, 1020, 1035, 104A, 1054, 1069, 1073, 1088, 1092, 1105, 111A, 1124, 1143, 1158, 1162, 1177, 1181	320200001
32	32021	320210001	ZACATECAS	JIMÉNEZ DEL TEUL	JIMÉNEZ DEL TEUL	027A, 0284, 0299, 0301, 0316, 0335, 034A, 0354, 0389, 0373	320210001
32	32022	320220001	ZACATECAS	JUAN ALDAMA	JUAN ALDAMA	0099, 0101, 0243, 0258, 0281, 0313	320220001
32	32024	320240001	ZACATECAS	LORETO	LORETO	0483	320240001
32	32024	320240035	ZACATECAS	LORETO	SAN MARCOS	0534	320240035
32	32025	320250001	ZACATECAS	LUIS MOYA	LUIS MOYA	0137	320250001
32	32028	320280001	ZACATECAS	MEZQUITAL DEL ORO	MEZQUITAL DEL ORO	0162	320280001
32	32029	320290001	ZACATECAS	MIGUEL AUZA	MIGUEL AUZA	0263, 0333, 0418	320290001
32	32032	320320001	ZACATECAS	MORELOS	MORELOS	0042, 0057, 0061, 0076, 0080, 0095, 017A, 0184, 0199, 0201, 0216, 0220, 0288, 0282, 0305, 031A, 0324, 0339, 0381, 0409, 0413, 0428, 0432, 0447, 0466	320320001
32	32032	320320011	ZACATECAS	MORELOS	HACIENDA NUEVA	0146, 0150, 0185, 0235, 024A, 0269, 0273, 0343, 0358, 0382, 0377, 0396, 0451	320320011
32	32034	320340001	ZACATECAS	NOCHISTLÁN DE MEJÍA	NOCHISTLÁN DE MEJÍA	0333, 0352, 0390, 0494	320340001
32	32036	320360001	ZACATECAS	OJOCALIENTE	OJOCALIENTE	0041, 0107, 0111, 0130, 0145, 0234, 0249, 0253, 0272, 0287, 0304, 0319, 0338, 0342, 0357, 0361, 0376, 0380, 0395, 0408, 0412, 0427, 0431, 0446, 0450, 0465, 047A, 0484, 0499, 0501, 0516, 0520, 0535, 054A, 0554, 0569, 0573, 0588, 0582, 0605, 061A, 0624	320360001





BIENESTAR

SECRETARÍA DE BIENESTAR

CLAVE DE ENTIDAD FEDERATIVA	CLAVE DE MUNICIPIO O ALCALDÍA	CLAVE DE LOCALIDAD	ENTIDAD FEDERATIVA	MUNICIPIO O ALCALDÍA	LOCALIDAD	AGEB	CLAVE DE LOCALIDAD ACTUAL (JUNIO 2021)
32	32037	320370001	ZACATECAS	PÁNUCO	PÁNUCO	0087, 0265, 0301, 0316, 0392, 0462, 0477	320370001
32	32037	320370016	ZACATECAS	PÁNUCO	POZO DE GAMBOA	0123, 0138, 0142, 0157, 0250, 027A, 0298, 0320, 0335, 034A, 0354, 0389, 0373, 0388, 0405, 041A, 0438, 0443, 0458	320370016
32	32037	320370021	ZACATECAS	PÁNUCO	SAN ANTONIO DEL CIPRÉS	0212, 0227, 0231, 0246	320370021
32	32038	320380001	ZACATECAS	PIÑOS	PIÑOS	0718	320380001
32	32041	320410001	ZACATECAS	EL SALVADOR	EL SALVADOR	0164, 0178, 0183, 0198, 0200, 0215, 022A	320410001
32	32042	320420001	ZACATECAS	SOMBRERETE	SOMBRERETE	1526, 1687	320420001
32	32042	320420042	ZACATECAS	SOMBRERETE	COLONIA GONZÁLEZ ORTEGA	0481	320420042
32	32043	320430001	ZACATECAS	SUSTICACÁN	SUSTICACÁN	0031, 0050	320430001
32	32048	320480001	ZACATECAS	TLALTENANGO DE SÁNCHEZ ROMÁN	TLALTENANGO DE SÁNCHEZ ROMÁN	0362, 0409	320480001
32	32049	320490001	ZACATECAS	VALPARAÍSO	VALPARAÍSO	0707, 0711, 0730, 0745, 0764, 0779, 1353, 1368, 1372, 1387, 1391, 1404, 1423, 1438, 1442, 1457, 1461, 1476, 1480, 1495, 1508, 1512, 1527, 1531, 1546, 1550, 1565, 157A, 1584, 1598, 1601, 1616, 1620, 1635, 164A, 1654, 1668, 1673, 1688, 1692, 1705, 171A, 1724, 1738, 1743, 1758, 1762, 1777, 1781, 1786, 1809, 1813, 1828	320490001
32	32050	320500001	ZACATECAS	VETAGRANDE	VETAGRANDE	0110, 0125, 020A, 0271	320500001
32	32050	320500011	ZACATECAS	VETAGRANDE	SAUCEDA DE LA BORDA	013A, 0144, 0159, 0163, 0178, 0182, 0197, 0214, 0229, 0233, 0248, 0252, 0267	320500011
32	32051	320510001	ZACATECAS	VILLA DE COS	VILLA DE COS	1811	320510001
32	32051	320510008	ZACATECAS	VILLA DE COS	GONZÁLEZ ORTEGA (BAÑÓN)	1436, 1440, 1525, 153A, 1544, 1563	320510008
32	32051	320510024	ZACATECAS	VILLA DE COS	CHUPADEROS	2025	320510024
32	32051	320510025	ZACATECAS	VILLA DE COS	CHAPARROSA	1597, 160A, 1614, 1718, 2087	320510025
32	32053	320530015	ZACATECAS	VILLA GONZÁLEZ ORTEGA	ESTANCIA DE ÁNIMAS	0112, 0146, 0150, 0254	320530015
32	32054	320540001	ZACATECAS	VILLA HIDALGO	VILLA HIDALGO	0177	320540001
32	32055	320550001	ZACATECAS	VILLANUEVA	VILLANUEVA	0297, 0634	320550001
32	32055	320550042	ZACATECAS	VILLANUEVA	MALPASO	0329	320550042



BIENESTAR

SECRETARÍA DE BIENESTAR

CLAVE DE ENTIDAD FEDERATIVA	CLAVE DE MUNICIPIO O ALCALDÍA	CLAVE DE LOCALIDAD	ENTIDAD FEDERATIVA	MUNICIPIO O ALCALDÍA	LOCALIDAD	AGEB	CLAVE DE LOCALIDAD ACTUAL (JUNIO 2021)
32	32056	320560001	ZACATECAS	ZACATECAS	ZACATECAS	0083, 0082, 010A, 0114, 0149, 0152, 028A, 0326, 0330, 0345, 035A, 0364, 0379, 0383, 0400, 0415, 0434, 0538, 0542, 0557, 0576, 0580, 0595, 0608, 0612, 0627, 0631, 0646, 0650, 0655, 067A, 0684, 0699, 0701, 0720, 0735, 074A, 0754, 0769, 0788, 0792, 0805, 081A, 0824, 0839, 0843, 0858, 0862, 0877, 0881, 0896, 0909, 0913, 0951, 0966, 0970, 0985, 099A, 1004, 1019, 1036, 1042, 1057, 1061, 1076, 1080, 1095, 1108, 1112, 1127, 1131, 1145, 1150, 1155, 117A, 1184, 1199, 1201, 1216, 1220, 1235, 124A, 1254, 1269, 1273, 1288, 1292, 1305, 131A, 1324, 1339, 1343, 1358, 1362, 1377, 1381, 1396, 1428, 1432, 1447, 1451, 1488, 1470, 1485, 149A, 1502, 1517, 1536, 1540, 1555, 158A, 1574, 1589, 1593, 1606, 1610, 1625, 163A, 1644, 1659, 1663, 1678, 1682, 1697, 170A, 1714, 1729, 1733, 1748, 1752, 1767, 1771, 1786, 1790, 1803, 1818, 1822, 1837, 1841, 1856, 1860, 1875, 188A, 1894, 1907, 1911, 1926, 1930, 1945, 195A, 1964, 1979, 1983, 1998, 2002, 2017, 2021, 2036, 2040, 2055, 206A, 2074, 2089, 2093, 2108, 2110, 2125, 2144, 2159, 2163, 2178, 2182, 2197, 220A, 2233, 2248, 2252, 2267	320560001
32	32057	320570001	ZACATECAS	TRANCOSO	TRANCOSO	0018, 0022, 0037, 0041, 0056, 0060, 0075, 008A, 0094, 0107, 0111, 0164, 0179, 0183, 0198, 0200, 0215, 022A, 0234, 0248, 0253, 0268, 0272, 0287, 0291, 0304, 0319, 0323, 0338, 0342, 0357, 0361, 0376, 0380, 0395, 0408, 0412, 0427, 0431, 0446, 0450, 0465, 047A, 0484, 0499, 0501, 0516, 0520, 0535, 054A, 0554, 0569, 0573, 0588, 0592, 0605, 061A, 0624, 0639, 0643, 0658, 0662, 0677	320570001



Palacio Legislativo de San Lázaro a 8 de noviembre de 2021
CB/LXV/023/2021

Dip. Erasmo González Robledo
Presidente de la Comisión de Presupuesto y Cuenta Pública
H. Cámara de Diputados
Presente


Por este medio le mando un cordial saludo y al mismo tiempo le comento que la Presidencia de la Mesa Directiva el pasado 9 de septiembre de 2021 por medio del oficio número DGPL 65-II-5-13, turnó a la Comisión de Bienestar para efectos de opinión la Propuesta de Declaratoria de las Zonas de Atención Prioritaria 2022, toda vez que, esta comisión es competente en la materia, por lo que:

Conforme a los artículos 67, numeral II y 69, numerales 1, 2 y 4 del Reglamento de la H. Cámara de Diputados, le remito opinión respecto a la Propuesta de Declaratoria de las Zonas de Atención Prioritaria 2022, que incluye el Proyecto de Decreto de Declaratoria, la Nota Metodológica sobre la Determinación de las Zonas de Atención Prioritaria 2022; Anexo A, Listado de Zonas de Atención Prioritaria Rurales 2022, Anexo B, Listado de Zonas de Atención Prioritaria Urbanas 2022 y la Estimación del Monto de los Recursos Federales Requeridos para Cumplimentar la Política de Subsidios del Gobierno Federal en Materia de Vivienda y del Suelo para el Ejercicio Fiscal 2022; toda vez, que fue aprobada por la mayoría absoluta de ésta comisión que tengo a bien presidir, en su segunda reunión extraordinaria con verificativo el 5 de noviembre del presente año, en el Mezzanine sur, dentro de este recinto legislativo.

Anexo copia de oficio número DGPL 65-II-5-13, opinión aprobada, lista de asistencia y votación del pleno de esta comisión.

Sin otro particular quedo a sus órdenes.

Atentamente



Dip. Ana Karina Rojo Pimentel



COMISIÓN DE PRESUPUESTO
Y CUENTA PÚBLICA

09 NOV. 2021

15:47

Sandy M

RECIBIDO

WIN TEXCO

P.



PODER LEGISLATIVO FEDERAL
CÁMARA DE DIPUTADOS

MESA DIRECTIVA
LXV LEGISLATURA
Of. No. DGPL 65-II-5-13
Exp. Núm. 35


Presidencia de la Comisión de
Desarrollo Social,
P r e s e n t e .

En sesión celebrada en esta fecha por la Cámara de Diputados del Honorable Congreso de la Unión, se dio cuenta con un oficio de la Secretaría de Gobernación, con el que remite la Propuesta de Declaratoria de las Zonas de Atención Prioritaria 2022, que incluye el Proyecto de Decreto de Declaratoria, la Nota Metodológica sobre la Determinación de las Zonas de Atención Prioritaria 2022; Anexo A, Listado de Zonas de Atención Prioritaria Rurales 2022; Anexo B, Listado de Zonas de Atención Prioritaria Urbanas 2022 y la Estimación del monto de los recursos federales requeridos para cumplimentar la política de subsidios del Gobierno Federal en materia de vivienda y de suelo para el Ejercicio Fiscal 2022; presentada por el Licenciado Andrés Manuel López Obrador, Presidente de los Estados Unidos Mexicanos.

La Presidencia dictó el siguiente trámite: "Túrnese a la Comisión de Presupuesto y Cuenta Pública, para dictamen, y a la Comisión de Desarrollo Social, para opinión."


Ciudad de México, a 9 de septiembre de 2021.





Dip. Brenda Espinoza Lopez
Secretaria

Anexo: Duplicado del Expediente.

JJV/MVC/jg*

Pol: 0008

19/10/26
13:31

TESTE



OPINIÓN DE LA COMISIÓN DE BIENESTAR A LA PROPUESTA DE DECLARATORIA DE LAS ZONAS DE ATENCIÓN PRIORITARIA 2022, QUE INCLUYE EL PROYECTO DE DECRETO DE DECLARATORIA, LA NOTA METODOLÓGICA SOBRE LA DETERMINACIÓN DE LAS ZONAS DE ATENCIÓN PRIORITARIA 2022; ANEXO A, LISTADO DE ZONAS DE ATENCIÓN PRIORITARIA RURALES 2022, ANEXO B, LISTADO DE ZONAS DE ATENCIÓN PRIORITARIA URBANAS 2022 Y LA ESTIMACIÓN DEL MONTO DE LOS RECURSOS FEDERALES REQUERIDOS PARA CUMPLIMENTAR LA POLÍTICA DE SUBSIDIOS DEL GOBIERNO FEDERAL EN MATERIA DE VIVIENDA Y DE SUELO PARA EL EJERCICIO FISCAL 2022.

HONORABLE ASAMBLEA:

A la Comisión de Bienestar de la Cámara de Diputados del H. Congreso de la Unión, le fue turnada para su **opinión** la Propuesta de Declaratoria de las Zonas de Atención Prioritaria 2022, que incluye el Proyecto de Decreto de Declaratoria, la Nota Metodológica sobre la Determinación de las Zonas de Atención Prioritaria 2022; Anexo A, listado de Zonas de Atención Prioritaria Rurales 2022; Anexo B, Listado de Zonas de Atención Prioritaria Urbanas 2022 y la Estimación del monto de los recursos federales requeridos para cumplimentar la política de subsidios del Gobierno Federal en materia de vivienda y de suelo para el Ejercicio Fiscal 2022, remitida por la Secretaría de Bienestar, a través de la de Gobernación, para dar cumplimiento a los artículos 61 de la Ley de Vivienda; 29, 30 y 43 fracción III de la Ley General de Desarrollo Social.



La Comisión de Bienestar es competente para analizar y opinar respecto al presente asunto, con fundamento en los artículos 39 numerales 1 y 2, fracción XX; 45 numerales 6 incisos e) y g) de la Ley Orgánica del Congreso General de los Estados Unidos Mexicanos; así como de los artículos 67 numeral 1 fracción III; 69 numeral 1; y 157 numeral IV; 158 numeral X, y demás aplicables del Reglamento de la Cámara de Diputados del H. Congreso de la Unión, por lo que se abocó al análisis, discusión y valoración de la presente declaratoria que se menciona.

2

1. ANTECEDENTES


1. En sesión celebrada en esta Cámara de Diputados de fecha 09 de septiembre de 2021, la Presidencia de la Mesa Directiva determinó dictar el siguiente trámite "Túrnese a la Comisión de Presupuesto y Cuenta Pública, para dictamen, y a la Comisión de Desarrollo Social, para opinión.

2. El 19 de octubre de 2021, se recibió en las oficinas de la Presidencia de la Comisión de Bienestar una copia del expediente en comento, turnada mediante oficio DGPL 65-II-5-13.

3. La Diputada Presidente de la Comisión de Bienestar instruyó a la Secretaría Técnica para la formulación del dictamen correspondiente.

2. MARCO JURÍDICO

A. En los artículos 29, 30, y 43 fracción III de la Ley General de Desarrollo Social (LGDS) se establece que:



Artículo 29. Se consideran zonas de atención prioritaria las áreas o regiones, sean de carácter predominantemente rural o urbano, cuya población registra índices de pobreza, marginación indicativos de la existencia de marcadas insuficiencias y rezagos en el ejercicio de los derechos para el desarrollo social establecidos en esta Ley. Su determinación se orientará por los criterios de resultados que para el efecto defina el Consejo Nacional de Evaluación de la Política de Desarrollo Social que esta Ley señala y deberá, en todo tiempo, promover la eficacia cuantitativa y cualitativa de los ejecutores de la Política Social.

Artículo 30. El Ejecutivo Federal revisará anualmente las zonas de atención prioritaria, teniendo como referente las evaluaciones de resultados de los estudios de medición de la pobreza, que emita el Consejo Nacional de Evaluación de la Política de Desarrollo Social e informará a la Cámara de Diputados sobre su modificación, desagregado a nivel de localidades en las zonas rurales y a nivel de manzanas en las zonas urbanas, para los efectos de asignaciones del Presupuesto de Egresos de la Federación. La Cámara de Diputados, al aprobar el presupuesto, hará la declaratoria de zonas de atención prioritaria, la cual deberá publicarse en el Diario Oficial de la Federación, junto con el decreto del Presupuesto de Egresos de la Federación.

Artículo 31. La Declaratoria tendrá los efectos siguientes:

1. Asignar recursos para elevar los índices de bienestar de la población en los rubros deficitarios;
2. Establecer estímulos fiscales para promover actividades productivas generadoras de empleo;
3. Generar programas de apoyo, financiamiento y diversificación a las actividades productivas regionales, y



4. Desarrollar obras de infraestructura social necesarias para asegurar el disfrute y ejercicio de los derechos para el desarrollo social.

Artículo 43. Corresponde al Gobierno Federal, por conducto de la Secretaría, las siguientes atribuciones:

I.

II.

III. Determinar anualmente las zonas de atención prioritaria y proponer a la Cámara de Diputados la declaratoria correspondiente;

B. En el artículo 29 del Reglamento de la Ley General de Desarrollo Social se determina que:

La Secretaría determinará anualmente las zonas de atención prioritaria, con el propósito de dirigir las acciones más urgentes para superar las marcadas insuficiencias y rezagos en el ejercicio de los derechos para el desarrollo social y fortalecer el desarrollo regional equilibrado.

La Secretaría deberá remitir a la Secretaría de Hacienda y Crédito Público el listado de las zonas de atención prioritaria, a fin de que se presente a la Cámara de Diputados, junto con el Presupuesto de Egresos de la Federación del ejercicio fiscal respectivo, para los efectos del artículo 30 de la Ley.

3.OBJETO Y CONTENIDO DE LA DECLARATORIA

La metodología propuesta para la determinación de Zonas de Atención Prioritaria considera a las zonas rurales y urbanas de acuerdo a sus características. Para el caso de las zonas rurales se otorga un mayor peso a los municipios que presentan los más altos grados de rezago social en el país, y que presentan altas concentraciones de población indígena, afromexicana o en pobreza extrema o un

Palacio Legislativo de San Lázaro, Av. Congreso de la Unión No. 66 Colonia El Parque, C.P. 15969, Alcaldía Venustiano Carranza, Ciudad de México, Edificio "D" Segundo Piso, Oficina Comisión de Bienestar, Tel. 5036-0000 Extensión 58125

alto nivel delictivo y para el caso de las zonas urbanas, se otorga un mayor peso a las Áreas Geoestadísticas Básicas (AGEBS) urbanas que presentan los más altos índices de marginación.

5

Zonas de Atención Prioritaria Rurales (Anexo A)

La propuesta de Zonas de Atención Prioritaria Rurales (ZAP Rurales), considera al territorio municipal como el área fundamental para orientar las acciones de los tres niveles de gobierno con el fin de atender a la población que registra índices de pobreza y marginación, indicativos de la existencia de marcadas insuficiencias y rezagos en el ejercicio de los derechos para el desarrollo social establecidos en la LGDS.

Para su determinación se utilizaron como referentes principales, los indicadores de Grado de Marginación por Municipio 2020, elaborados por el Consejo Nacional de Población (CONAPO); el Grado de Rezago Social 2020 y el porcentaje de la población en pobreza extrema 2015, ambos elaborados por el CONEVAL, los municipios con mayor población indígena y afroamericana de acuerdo al Instituto Nacional de los Pueblos Indígenas (INPI), y los municipios con mayor nivel delictivo con base en información del Secretario Ejecutivo del Sistema Nacional de Seguridad Pública (SESNSP), para la identificación de los municipios rurales se utilizó la Delimitación de las Zonas Metropolitanas del Sistema Urbano Nacional 2018, la metodología de Densidad Media Urbana de las Zonas Metropolitanas de México 2015, ambas elaboradas por la Secretaría de Desarrollo Agrario y Urbano (SEDATU) y el Consejo Nacional de Población (CONAPO), así como también, la población que habita en localidades urbanas del CENSO 2020 del Instituto Nacional de Estadística y Geografía (INEGI).





De lo anterior expuesto se permite focalizar los municipios que presentan marcados desequilibrios territoriales y regionales que aún persisten en nuestro país en el ámbito rural a través de las siguientes consideraciones:

Primero. Se considera el grado de marginación de los municipios, ya que este índice resume nueve formas de exclusión agrupadas en cuatro dimensiones: educación, vivienda, distribución de la población e ingresos monetarios, haciendo posible la identificación de aquellos municipios, cuya población enfrenta las carencias socioeconómicas más intensas en los grados de marginación alto y muy alto.

En este contexto, se consideran como prioritarios los 790 municipios que presentan un grado de marginación muy alto o alto, de los cuales 204 poseen grado de marginación muy alto y 586 alto grado de marginación.

Segundo. Otro indicador a considerar es el grado de rezago social de los municipios como una medida ponderada que resume, cuatro indicadores de carencias sociales: educación, salud, servicios básicos y espacios en la vivienda, en un solo índice que tiene como finalidad ordenar a los municipios según sus carencias sociales.

En este sentido, y adicionalmente a los 790 municipios prioritarios, se incluyen 395 municipios con muy alto o alto rezago social, de los cuales 152 son de muy alto grado de rezago social, 389 también presentaron índice de marginación muy alto o alto, por lo que ya se encontraban incluidos en los 790 municipios prioritarios, adicionando únicamente 6 municipios; obteniendo como resultado 796 municipios prioritarios.

Tercero. Derivado de las condiciones de pobreza, discriminación y exclusión que enfrentan las comunidades indígenas, debido a que gran parte de su población no tiene acceso a la alimentación, salud, educación, vivienda digna y servicios de agua potable, drenaje y electrificación, además de no contar con fuentes de ingreso permanentes, vinculadas con trabajos productivos que potencien el desarrollo de



capacidades y vocaciones productivas de la población y sus regiones, lo que genera una afectación a los derechos sociales y agudiza las brechas de desigualdad, segregación y pobreza; la propuesta de declaratoria, incluye a aquellos municipios considerados como indígenas, de acuerdo con la metodología empleada por el INPI, la cual ha establecido tipologías de municipios con base en el porcentaje de la población indígena respecto al total de habitantes en las unidades territoriales y su volumen en números absolutos para los municipios, estableciendo la clasificación en tres categorías:

1. Municipios en donde la población indígena es 40% y más de la población.
2. Municipios con menos de 40% de población indígena y más de 5,000 indígenas dentro de su población, o presencia de pueblos con pocos hablantes de lenguas indígenas.
3. Municipios con menos de 40% de población indígena y menos de 5,000 indígenas.

Por ello, de los 796 municipios prioritarios, se incluyen 805 municipios donde la población indígena es 40% y más o municipios reconocidos por leyes estatales o por decretos o sentencias del poder judicial o aquellos municipios cuya población considerada afromexicana es de al menos el 70%; siendo que, 539 presentaron índice de marginación o rezago social muy alto o alto, por lo que ya se encontraban incluidos en los 796 municipios prioritarios, adicionando únicamente 266 municipios prioritarios, quedando conformados 1,062 municipios prioritarios.

Cuarto. En función de los Criterios Generales para la Determinación de Zonas de Atención Prioritaria 2022 emitidos por el CONEVAL y con base al criterio de información complementaria considerada rigurosa, válida y confiable acorde con la operación de los programas sociales, se considera la pobreza y la desigualdad como las primeras causas estructurales de la violencia, por lo que se requiere identificar aquellos municipios con mayor cantidad de delitos de alto impacto para su incorporación a la propuesta de ZAP Rurales, a través de la medición de la



ocurrencia de delitos registrados en averiguaciones previas iniciadas o carpetas de investigación reportadas por las Procuradurías de Justicia y Fiscalías Generales de las entidades federativas.

Esta medición se realizó con base en la población del Censo de Población y Vivienda 2020 del Instituto Nacional de Estadística y Geografía (INEGI) y el acumulado de la tasa de incidencias delictivas reportadas por el SESNSP de enero 2020 a mayo del 2021, considerando los 7 delitos de alto impacto: homicidio doloso, secuestro, abuso sexual, robo de vehículo automotor, violencia familiar, corrupción de menores y narcomenudeo en sus diversas modalidades, con excepción de vehículo automotor, en el cual se consideraron únicamente las modalidades con violencia. Para estos 7 delitos se tomaron en consideración los siguientes subtipos de delito.

SUBTIPOS DE DELITO

Delitos Alto Impacto	Bien Jurídico afectado	Tipo de Delito	Subtipo de Delito
1	La vida y la integridad corporal	Homicidio	Homicidio doloso
2	Libertad personal	Secuestro	Secuestro
3	La libertad y la seguridad sexual	Abuso sexual	Abuso sexual
4	El patrimonio	Robo	Robo a vehículo automotor (modalidad con violencia)
5	La familia	Violencia familiar	Violencia familiar
6	La sociedad	Corrupción de menores	Corrupción de menores
7	Otros	Narcomenudeo	Narcomenudeo

El cálculo de esta medición denominada nivel delictivo, se realiza de la siguiente manera:

1. Se calcula la incidencia delictiva por municipio de los 7 delitos subtipo.
2. Se calcula la tasa de incidencia delictiva por municipio, en donde: $tasa = (100 \text{ mil habitantes}) * (\text{Incidencia delictiva del municipio} / \text{Población del municipio, INEGI 2020})$.
3. Se realiza un ordenamiento ascendente de la tasa de incidencia, exceptuando dos casos especiales: municipios sin datos y municipios sin incidencia de delitos.
4. Se realiza el acumulado de la tasa de incidencia y se determina el porcentaje acumulado.
5. Finalmente, en función del porcentaje acumulado de la tasa de incidencia delictiva, se determina el nivel delictivo, donde:
 - Mayor o igual al 50% del acumulado = Alto
 - Mayor o igual al 20% y mejor al 50% del acumulado = Medio
 - Menor al 20% del acumulado = Bajo

De acuerdo con la metodología aplicada, 473 municipios se consideran como municipios prioritarios con alto índice delictivo, de los cuales, 61 ya estaban considerados como prioritarios, por lo que se agregan a la propuesta 412 municipios, obteniendo como resultado 1,474 municipios prioritarios.

Quinto. Para minimizar el error de exclusión se incluyen los municipios cuyo porcentaje de personas en pobreza extrema es mayor o igual al 50% dando como resultado 226 municipios, los cuales ya se encuentran incluidos en los 1,474 municipios prioritarios.

Sexto. Para identificar los municipios cuya población habita principalmente en el ámbito rural, se utilizó la información de la Metodología de Delimitación de las Zonas Metropolitanas del Sistema Urbano Nacional 2018, donde se identificaron para los 1,474 municipios prioritarios, aquellos que forman parte de las 74 zonas



metropolitanas, con una Densidad Media Urbana de al menos 70 habitantes por hectárea y al menos el 90% de su población habita en localidades urbanas; como resultado, se obtuvieron 85 municipios prioritarios cuya población habita principalmente en localidades urbanas por lo que pasan a formar parte de las ZAP urbanas, obteniéndose así un universo de 1,389 municipios prioritarios.

Finalmente, aplicando la metodología antes descrita, la propuesta de ZAP Rurales queda integrada por 1,389 municipios que cumplen con las características de tener los más altos grados de marginación, rezago social, nivel delictivo, así como las más altas concentraciones de pobreza extrema, población indígena y afroamericana; los cuales se ubican en 32 entidades federativas y de los que a continuación se presenta su distribución por entidad federativa.

DISTRIBUCIÓN DE ZAP RURALES POR ENTIDAD FEDERATIVA

Clave de entidad	Nombre de entidad	Número de municipios ZAP Rurales	Clave de entidad	Nombre de entidad	Número de municipios ZAP Rurales
01	Aguascalientes	5	17	Morelos	20
02	Baja California	4	18	Nayarit	3
03	Baja California Sur	5	19	Nuevo León	34
04	Campeche	6	20	Oaxaca	523
05	Coahuila de Zaragoza	23	21	Puebla	129
06	Colima	9	22	Querétaro	8
07	Chiapas	92	23	Quintana Roo	10
08	Chihuahua	25	24	San Luis Potosí	35
09	Ciudad de México	1	25	Sinaloa	6
10	Durango	10	26	Sonora	23
11	Guanajuato	25	27	Tabasco	11
12	Guerrero	65	28	Tamaulipas	9
13	Hidalgo	40	29	Tlaxcala	1
14	Jalisco	16	30	Veracruz de Ignacio de La Llave	97
15	México	32	31	Yucatán	83
16	Michoacán de Ocampo	26	32	Zacatecas	13

Para mantener un referente constante en las reglas de operación de los programas federales y locales y, fundamentalmente, sostener las intervenciones de la política pública en el mediano y largo plazo, sobre todo en aquellas vinculadas con la creación y rehabilitación del capital físico territorial, los municipios propuestos se caracterizan por tener los más altos grados de marginación, rezago social, nivel delictivo, así como ser municipios con las más altas concentraciones de pobreza extrema, población indígena y afroamericana.

Sin embargo, la determinación de las ZAP no se debe restringir a una identificación territorial municipal o local, ya que para que se puedan atender de manera integral los grandes desequilibrios de desarrollo que aún imperan en el país, es necesario fortalecer un enfoque territorial en su dimensión regional, que permita impulsar la acción coordinada de los tres órdenes de gobierno, tal como lo prevé el artículo 32 de la LGDS.

La marginación y la exclusión son determinantes de las condiciones de pobreza de la población y de la desigualdad social, mismas que se manifiestan en las limitadas posibilidades de acceso y disfrute de los servicios básicos de educación y salud, los rezagos en infraestructura básica y productiva, la vulnerabilidad de los recursos naturales y el riesgo ambiental.

Para cumplir con los propósitos de la determinación de las ZAP, se deberán contemplar estrategias de acción con carácter regional, que permitan dinamizar y maximizar los efectos de la inversión pública en infraestructura básica comunitaria y de servicios básicos, relacionados fundamentalmente con la salud y la educación de la población, a través de la interconexión de los territorios (localidades y municipios), la vinculación de los mercados locales y regionales y el incremento de oportunidades para sus habitantes.

Conforme a las consideraciones anteriores y en apego a la metodología propuesta, las ZAP Rurales para el año 2022, quedan integradas por un total de 1,389 municipios identificados con su clave oficial, de acuerdo con el Marco



Geoestadístico, versión Censo de Población y Vivienda 2020 del INEGI y presentados en el "Anexo A" del Proyecto de Decreto de Declaratoria de las Zonas de Atención Prioritaria para el año 2022.

12

Estos municipios deben considerarse como prioritarios para la intervención coordinada entre los tres órdenes de gobierno, sin que ello limite la atención que se debe brindar a la población en condiciones de pobreza y rezago social que habita en otras zonas del país.

Zonas de Atención Prioritaria Urbanas (Anexo B)

La complejidad que presenta la pobreza en las zonas urbanas donde se conjugan diversos aspectos tanto de carácter social como de infraestructura y servicios, se reflejan de manera distinta en las diferentes zonas del país y en los diversos tamaños de localidades, que abarcan desde casi rurales hasta grandes conglomerados urbanos, requieren múltiples estrategias para la atención de la población en estas zonas.

En este sentido, se requiere plantear acciones que permitan atender a la población, considerando la focalización de áreas de pobreza en determinadas zonas de las localidades urbanas y, por otra parte, generar acciones que otorguen atención a la población en condición de pobreza, independientemente de las zonas que tengan el carácter de prioritarias.

Para generar la metodología referente a la propuesta de Zonas de Atención Prioritarias Urbanas (Zap Urbanas), se considera como unidad fundamental las AGEBS (Áreas geoestadísticas básicas) urbanas publicadas por el INEGI en el Marco Geoestadístico, versión Consenso de Población y Vivienda 2020, así como el indicador de marginación 2020 que permite focalizar la población que enfrenta carencias socioeconómicas más intensas en el ámbito urbano y establecer los elementos para determinar la propuesta de Zonas de Atención Prioritaria Urbana, utilizando los siguientes criterios:

Primero. El grado de marginación urbana 2020 elaborado por CONAPO, que es una medida resumen que permite diferencias AGEBS urbanas del país según el impacto global de las carencias que padece la población, como resultado de la falta de acceso a la educación, a los servicios de salud, la residencia en viviendas inadecuadas y la carencia de bienes, lo que permite mostrar las disparidades territoriales que existen entre las AGEBS urbanas al interior de las ciudades y entre zonas urbanas del país.

En este contexto, se consideran como AGEBS urbanas prioritarias las 14,184 que cuentan con un grado de marginación muy alto o alto, de las cuales 5,910 son de muy alto grado de marginación y 8,274, de alto grado de marginación.

Segundo. Con base en el Marco Geoestadístico versión Censo de Población y Vivienda 2020 y al Catálogo de Localidad Geoestadística que contiene los registros de la publicación del Censo de Población y Vivienda 2020, se consideran las 24,807 AGEBS urbanas que se ubican en municipios considerados ZAP Rurales, de las cuales 6,612, ya se consideraban como AGEBS urbanas prioritarias, por tener los más altos grados de marginación, por lo que se adicionan a la propuesta 18,195 AGEBS Urbanas, obteniendo como resultado 32,379 AGEBS urbanas prioritarias.

Es importante señalar que se agrega con fines operativos al "ANEXO B" la clave de localidad actualizada conforme al Catálogo único de Claves de Áreas Geo estadísticas Estatales, Municipales y Localidades correspondiente a junio de 2021 (INEGI), ya que por la creación de nuevos municipios la clave de localidad podría variar respecto a las fuentes cartográficas utilizadas para la elaboración de la propuesta.

Tercero. Finalmente se incluyen a la propuesta de ZAP urbanas las AGEBS urbanas de municipios que forman parte de las 74 zonas metropolitanas, con una Densidad Media Urbana de al menos 70 habitantes por hectárea y al menos el 90%



de su población habita en localidades urbanas, cumpliendo con al menos uno de los siguientes criterios:

14

1. Alto o muy alto Grado de Marginación o
2. Alto o muy alto Grado de Rezago Social o
3. Al menos el 50% de población en pobreza extrema o
4. Municipios en donde la población indígena es 40% y más de la población o
5. Municipios indígenas reconocidos por leyes estatales o por decretos o sentencias del poder judicial o
6. Municipios cuyo porcentaje (%) de población considerada afromexicana es de al menos el 70% o
7. Municipios con Alto nivel delictivo

Utilizando estos criterios se identifican 17,102 AGEBS urbanos, de los cuales 1,885 ya estaban considerados como AGEBS prioritarios, por lo que se agregan a la propuesta 15,217 AGEBS, obteniéndose así, un universo de 47,596 AGEBS urbanos que conformarán la propuesta de ZAP Urbanas.

Conforme a las consideraciones antes expuestas y en apego a la metodología propuesta, las ZAP Urbanas para el año 2022, quedan integradas por 47,596 AGEBS Urbanas identificadas con su clave oficial de origen, y que se distribuyen en 4,354 localidades urbanas de 2,261 municipios y 32 entidades federativas, las cuales son presentadas en el "Anexo B" del Proyecto de Decreto de Declaratoria de las Zonas de Atención Prioritaria para el año 2022.



Distribución de ZAP Urbanas por Entidad Federativa

Clave de entidad	Nombre de entidad	Número de AGEBS ZAP Urbanos	Clave de entidad	Nombre de entidad	Número de AGEBS ZAP Urbanos
01	Aguascalientes	420	17	Morelos	913
02	Baja California	1,740	18	Nayarit	129
03	Baja California Sur	939	19	Nuevo León	2,681
04	Campeche	217	20	Oaxaca	2,445
05	Coahuila de Zaragoza	1,742	21	Puebla	2,239
06	Colima	547	22	Querétaro	718
07	Chiapas	1,534	23	Quintana Roo	1,035
08	Chihuahua	2,181	24	San Luis Potosí	1,215
09	Ciudad de México	2,431	25	Sinaloa	1,381
10	Durango	1,124	26	Sonora	2,528
11	Guanajuato	2,977	27	Tabasco	466
12	Guerrero	2,056	28	Tamaulipas	978
13	Hidalgo	1,098	29	Tlaxcala	222
14	Jalisco	2,736	30	Veracruz de Ignacio de La Llave	2,204
15	México	3,118	31	Yucatán	857
16	Michoacán de Ocampo	1,583	32	Zacatecas	1,142

4. CONSIDERACIONES

Dip. Nélide Ivonne Sabrina Díaz Tejada.

Nayarit es una entidad que no está exenta de los estragos de la pandemia, la reducción del turismo y factores económicos y sociales que afectan los niveles de bienestar de los ciudadanos. Que en el documento de metodología sobre la Determinación de las Zonas de Atención Prioritaria (ZAP) 2022, se considera como ZAP rural al territorio municipal como el área fundamental para orientar las acciones de los tres órdenes de Gobierno, con el fin de atender a la población que registra índices de pobreza y marginación, indicativos de la existencia de marcadas insuficiencias y rezagos en el ejercicio de los derechos para el desarrollo social establecido en la Ley General de Desarrollo Social.

Para el caso de Nayarit se consideran a los municipios de: Huajicori, Del Nayar y La Yesca, excluyendo a 17 municipios que cuentan con alto grado de



marginación y podrían beneficiarse de la clasificación como Zonas de Atención Prioritaria. De los cuales solicita considerarse la inclusión de los municipios de: Tecuala, Acaponeta Rosamorada, Ruiz, Santa María del Oro, Jala y Amatlán de las Cañas.

16

Y que, por otro lado, el listado de Zonas de Atención Prioritaria Urbanas 2022, considera 16 municipios que cuentan con Áreas Geoestadística Básicas, favoreciendo así la atención de las situaciones que impiden un correcto desarrollo económico y social de Nayarit.

Dip. Héctor Saúl Téllez Hernández.

Que de acuerdo con el artículo 29 de la Ley General de Desarrollo Social (LGDS), se consideran Zonas de Atención Prioritaria (ZAPs) "las áreas o regiones, sean de carácter predominantemente rural o urbano, cuya población registra índices de pobreza, marginación indicativos de la existencia de marcadas insuficiencias y rezagos en el ejercicio de los derechos para el desarrollo social". Su determinación se orientará por los criterios de resultados que para tal efecto defina el Consejo Nacional de Evaluación de la Política de Desarrollo Social (CONEVAL).

Así mismo, el artículo 29 del Reglamento de la LGDS establece que la Secretaría de Bienestar del Gobierno Federal determinará anualmente las Zonas de Atención Prioritaria, con el propósito de dirigir las acciones más urgentes para superar las marcadas insuficiencias y rezagos en el ejercicio de los derechos para el desarrollo social y fortalecer el desarrollo regional equilibrado.


Que el artículo 30 de la LGDS señala que el Ejecutivo Federal revisará anualmente las Zonas de Atención Prioritarias y que, para ello, deberá tener como referente las evaluaciones de resultados de los estudios de medición de la pobreza que emita el CONEVAL. Por su parte, el artículo 30 del Reglamento de la LGDS establece que la Secretaría de Bienestar dará a conocer los distintos instrumentos de política social y los procedimientos que se utilicen para la determinación de las Zonas de Atención Prioritaria.

De acuerdo con el artículo 36 de la LGDS, el CONEVAL tiene la facultad y responsabilidad de establecer los lineamientos y criterios para la definición, identificación y medición de la pobreza. Además, el artículo señala que la información a emplearse será la que genere el Instituto Nacional de Estadística y Geografía (INEGI). Asimismo, el 16 de junio de 2010, el CONEVAL dio a conocer en el Diario Oficial de la Federación los Lineamientos y criterios para la definición y medición de la pobreza.

Derivado de los cambios en el contexto normativo que atañen a la medición de la pobreza suscitados desde la publicación de la Metodología de 2010, en 2018, por acuerdo del H. Comité Directivo del CONEVAL, se actualizó la Metodología para la medición multidimensional de la pobreza en México, conservando los mismos fundamentos, criterios generales y la definición de pobreza multidimensional. Dicha actualización, se hizo del conocimiento público el 30 de octubre de 2018 con la publicación en el DOF del Acuerdo por el cual se actualizan los Lineamientos y criterios generales para la definición, identificación y medición de la pobreza.

En atención al marco jurídico que rige su quehacer, el CONEVAL hace del conocimiento a la Secretaría de Bienestar los resultados más recientes de los indicadores de pobreza, carencia sociales Índice de Rezago Social e indicadores de corto plazo, con el fin de apoyar el establecimiento de la ZAPs, mismas que consideran información proveniente de los censos y las encuestas que realiza el INEGI como el Censo de Población y Vivienda 2020, la Encuesta Nacional de Ingresos y Gastos de los Hogares 2020 (ENIGH), la Encuesta Nacional de Ocupación y Empleo Nueva Edición (ENOE).

Para el caso de la CDMX, al presentarse un grado de marginación bajo, y correspondiente principalmente a zonas urbanas, es importante mencionar que a menor grado de marginación se presenta nivel delictivo alto o muy alto y viceversa. Con base en lo anterior expuesto precisa el legislador las siguientes observaciones:





1.- En el caso de las ZAPs rurales que se encuentran identificadas para incidir en programas presupuestales como Sembrando Vida y Producción para el Bienestar, se requiere una evaluación de su operación y del destino de los recursos y en qué grado se benefician a estas zonas con dichos programas.

2.- En la discusión y análisis del Presupuesto de Egresos de la Federación, se realiza la aprobación de la Declaratoria de Zonas de Atención Prioritaria, sin embargo, no está claro que en los presupuestos se atienden a estas zonas, sobre todo, las rurales. Por mencionar, el Presupuesto de Egresos de la Federación para el 2021, presentó una reducción importante para el sector del campo.

3.- Lo anterior, lleva a analizar que si bien existen programas para el aporte de las zonas rurales estos se llevan desde la perspectiva nacional, sin estar focalizados en las zonas que más lo requieren, es decir, se debe ver desde el contexto de lo regional.

4.- Uno de los elementos a analizar es el índice delictivo para determinar las ZAPs en el entendido que a mayor marginación se incrementa la violencia, sin embargo, se desprende de esta propuesta de Declaratoria que a mayor marginación el índice de delincuencia es bajo o medio.

Dip. Javier Huerta Jurado.

Derivado del análisis del listado de zonas de atención prioritarias rurales 2022 que emite la Secretaría del Bienestar, respecto a los municipios que conforman el Distrito 37 se encuentran los municipios de Coyotepec, Teoloyucan y Tepetzotlán los cuales presentan altos índices de marginación, rezago social, alto índice de concentración de población indígena, afroamericana, pobreza extrema y un alto índice delictivo, razón por la cual se requiere un aumento de presupuesto para crear un nuevo modelo económico y social para el bienestar.

En el listado de zonas de atención prioritaria urbanas 2022, además de los municipios anteriormente señalados, se solicita agregar los Municipios de Melchor y Cuautitlán en los cuales se conjugan diversos aspectos de carácter social como

Palacio Legislativo de San Lázaro, Av. Congreso de la Unión No. 66 Colonia El Parque, C.P. 15969, Alcaldía Venustiano Carranza, Ciudad de México, Edificio "D" Segundo Piso, Oficina Comisión de Bienestar, Tel. 5036-0000 Extensión 58125

infraestructura y servicios, en este sentido se requiere un aumento de presupuesto para crear acciones que disminuyan el índice de marginación, pobreza e índice delictivo y aumenten los servicios de salud, la educación, actividades culturales, entre otros.

19

Dip. Pablo Amílcar Sandoval Ballesteros.

Conforme a lo que señalan los artículos 29, 30, 31 y 43, fracción III de la Ley General de Desarrollo Social (LGDS) y 29 de su Reglamento, es que se regulan las Zonas de Atención Prioritaria (ZAP), las cuales tienen como objetivo el garantizar el pleno ejercicio de los derechos para el desarrollo social, estableciendo como prioritarios y de interés público los programas dirigidos a dichas zonas.

El mecanismo para establecer dichas zonas, es de conformidad con los criterios de resultados que para el efecto define el Consejo Nacional de Evaluación de Política de Desarrollo Social (CONEVAL).

En este sentido, es que el titular del Ejecutivo Federal establece su determinación y revisión a través de la Secretaría de Bienestar, con el objeto de que esta H. Cámara de Diputados apruebe el listado de las ZAP, a efecto de establecer asignaciones en el Presupuesto de Egresos de la Federación para el ejercicio fiscal 2022, incluyéndose así el proyecto de Decreto de Declaratoria de las Zonas de Atención Prioritaria para el año 2022.

Coincidiendo así, en todos los términos con la propuesta presentada por el titular del Ejecutivo Federal, ya que, se encuentra debidamente fundado y motivado de conformidad con lo establecido en los artículos 15, fracciones VII y XIV, y 40 fracciones I, IV y XV del Reglamento Interior de la Secretaría de Bienestar, y conforme a los Criterios Generales para la determinación de las Zonas de Atención Prioritaria 2022, emitidos por el CONEVAL.

Por lo que se respalda ampliamente la opinión en sentido positivo a la propuesta de declaratoria de las zonas de atención prioritaria 2022, presentada por



el Titular del Ejecutivo Federal a esta soberanía, porque consideramos que se rige bajo principios de justicia redistributiva, austeridad y eficiencia del gasto público.

20

Dip. Ana María Esquivel Arrona.


En la propuesta de declaratoria en Guanajuato para 2022 se tienen 41 municipios con Zonas de Atención Prioritaria ya sean urbanas o rurales, en los cuales se encuentra una población total focalizada de 4,919,763 que representa al 79.8% de la población total del Estado.

La población focalizada por ZAP de Guanajuato para el 2022 se incrementó en 4.1 puntos porcentuales con respecto al 2021, aun cuando se tienen menos municipios con ZAP. Que entre los municipios que no son ZAP rurales y que además no tienen ZAP urbanas se encuentran los municipios de Coroneo, Huanímaro, San José Iturbide, Tarandacua y Victoria.

Con relación a los municipios que tienen menos población focalizada en el 2022 comparada con el 2021 se encuentran 14 municipios, los cuales concentran al 1.9% de la población de la Entidad, estos son: Abasolo, Acámbaro, Manuel Doblado, Dolores Hidalgo, Jerécuaro, Ocampo, Pueblo Nuevo, Purísima del Rincón, Romita, San Diego de la Unión, San Felipe, San Luis de la Paz, Santa Catarina y Valle de Santiago.

Respecto a los criterios establecidos para la definición de las Zonas de Atención Prioritaria consideran como áreas geográficas a municipios en su totalidad y AGEBS en aquellos municipios que no clasificaron como ZAP rurales, sin embargo, es importante incluir otros criterios:

- AGEB con grado medio de marginación. Hay municipios que tienen AGEB que han transitado de grado de marginación alta a media que sería importante incluirlas porque siguen presentando rezagos, y cuyo objetivo sería que mejoren sus condiciones para alcanzar un grado de marginación bajo o muy bajo. En resumen, se proponen 144 AGEB con grado medio de marginación con un total de población de 249,243 personas (Ver Anexo 2).





- AGEB con Rezago social alto 2020. En la declaratoria del 2021 se consideró como uno de los criterios los AGEB con Muy Alto o Alto Grado de Rezago Social 2010, el cual es un indicador que en conjunto con el grado de marginación muestran la brecha que todavía se tiene en el acceso adecuado a los derechos sociales, por lo que es necesario gestionar la permanencia de este criterio, así como la respectiva actualización de este indicador por parte de CONEVAL.
- Localidades muy alta y alta marginación. Hay municipios que si bien tienen grado diferente a muy alto y alto y no tienen condiciones de ZAP rurales están conformados por localidades de muy alta y alta marginación de acuerdo al Índice de Grado de Marginación 2020, lo que implica que una parte de la población presenta condiciones de marginación que no se reflejan en el indicador en conjunto del municipio y que por no formar parte de un AGEB con muy alta y alta marginación están siendo excluidos. En general se encuentra que hay 322 localidades con muy alta y alta marginación con una población total de 17,808 que podrían formar parte de la declaratoria 2022 (Ver Anexo 3).
- Población autoadscrita como indígenas. En el artículo 2 de la Constitución Política de los Estados Unidos Mexicanos (CPEUM) se reconoce el carácter pluricultural de la nación sustentado originalmente en sus pueblos indígenas, en el párrafo segundo de dicho artículo se lee que: "La conciencia de su identidad indígena deberá ser criterio fundamental para determinar a quiénes se aplican las disposiciones sobre pueblos indígenas". Por lo anterior se sugiere que el criterio de 40% o más de población indígena del municipio, utilizado para clasificar los municipios prioritarios para ZAP, también considere como criterio el dato de "Porcentaje de población indígena autoadscrita" que se obtiene a partir del cuestionario ampliado del Censo, adicional al "Porcentaje de población indígena en hogares" que se obtiene a



partir de información del cuestionario básico del Censo en la cual la lengua ha sido el principal criterio de identificación de la población indígena, es decir, que se cumpla al menos uno de estos indicadores.

22

Así, con el cambio sugerido, para Guanajuato hay tres municipios que se clasificarían como indígenas: Atarjea, Tierra Blanca y Victoria. Atarjea y Tierra Blanca, los cuales ya son considerados como Zonas de atención Prioritaria (ZAP) rural para 2022 por lo cual sólo se adicionaría el municipio de Victoria como ZAP rural lo que representaría un incremento de 21,253 personas que representan el 0.3% de la población del Estado.

Análisis de la Propuesta de Declaratoria de Zonas Prioritarias 2022:

La conceptualización de las Zonas de Atención Prioritaria (ZAP) como áreas o regiones, del ámbito rural o urbano, se establecen de conformidad con los criterios de resultados que para el efecto define el Consejo Nacional de Evaluación de la Política de Desarrollo Social (CONEVAL). En este sentido, el Ejecutivo Federal establece su determinación y revisión, a través de la Secretaría de Bienestar, a fin de presentar a la Cámara de Diputados, el listado de las ZAP para su inclusión en el Presupuesto de Egresos de la Federación del ejercicio fiscal respectivo.

Así, hacen una primera distinción entre ZAP rurales y ZAP urbanas, donde:

- Las ZAP rurales consideran al territorio municipal como el área fundamental de atención.
- Las ZAP urbanas consideran a las Áreas Geoestadísticas Básicas (AGEBs) Urbanas como el área fundamental de atención.

Las consideraciones generales que se toman para la determinación de las ZAP 2022 son:

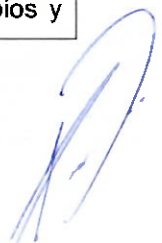
- Rurales. Otorgan un mayor peso a los municipios que presentan los más altos índices de marginación, rezago social en el país, y que presentan altas concentraciones de población indígena, afromexicana o en pobreza extrema o un alto nivel delictivo.

- Urbanas. Áreas Geoestadísticas Básicas (AGEBS) Urbanas que presentan los más altos índices de marginación (en 2021 también se consideraron los más altos índices de Rezago Social para las ZAP urbanas).

La metodología utilizada por parte de la Secretaría de Bienestar para la determinación de las ZAP rurales y urbanas se mantuvo sin grandes cambios entre 2021 y 2022. Además de la utilización de fuentes de información más actualizada, los principales cambios fueron la inclusión de criterios que toman en cuenta a la población afromexicana, los valores a partir de los cuales se considera a un municipio como rural o urbano y el dejar de considerar el Grado de Rezago Social por AGEB como un criterio para las ZAP urbanas (Ver cuadros 1 y 2).

Cuadro 1. Síntesis de metodología para determinación de ZAP rurales, comparativo 2021 y 2022

2021	2022
<p>Referentes utilizados</p> <p>Grado de Marginación por municipio 2015 (CONAPO) Grado de Rezago Social 2015 (CONEVAL)</p> <p>Porcentaje de la población en pobreza extrema 2015 (CONEVAL). Los municipios con mayor población indígena (INPI)</p> <p>Los municipios con mayor nivel delictivo (SESNSP)</p> <p>Densidad media urbana de la metodología para la Delimitación de las zonas metropolitanas de México 2015 (CONAPO)</p>	<p>Referentes utilizados</p> <p>Grado de Marginación por municipio 2020 (CONAPO) Grado de Rezago Social 2020 (CONEVAL)</p> <p>Porcentaje de la población en pobreza extrema 2015 (CONEVAL). Los municipios con mayor población indígena y afromexicana (INPI) Los municipios con mayor nivel delictivo (SESNSP)</p> <p>Delimitación de las Zonas Metropolitanas del Sistema Urbano Nacional 2018 (CONAPO), la metodología de Densidad media urbana de las Zonas Metropolitanas de México 2015</p> <p>Utilizando la información anterior sobre los municipios y</p>





CÁMARA DE
DIPUTADOS
LXV LEGISLATURA

COMISIÓN DE BIENESTAR
"2021: Año de la Independencia"

Utilizando la información anterior sobre los municipios y aplicando los siguientes criterios se identificaron los municipios prioritarios que se clasificaron como ZAP rurales.	aplicando los siguientes criterios se identificaron los municipios prioritarios que se clasificaron como ZAP rurales.
Primero: Municipios con Grado de Marginación Alto y Muy Alto	Primero municipios con Grado de Marginación Alto y Muy Alto
Segundo: Municipios considerados como indígenas, donde; A. Son los municipios en los que su población indígena es equivalente o superior al 70% de la población total. B. Son los municipios en los que su población indígena es entre el 40% y 69.9% de la población total.	Segundo: Municipios considerados como indígenas, donde; A. La población indígena es 40% o más de la población total del municipio, o B. Municipios reconocidos por leyes estatales o por decretos o sentencias del poder judicial, o C. Aquellos municipios cuya población considerada afromexicana es de al menos el 70%
Tercero: Municipios con Alto o Muy alto Grado de Rezago Social.	Tercero: Municipios con Alto o Muy alto Grado de Rezago Social.
Cuarto: Municipios con Alto Índice delictivo.	Cuarto: Municipios con Alto Índice delictivo. (Nota: Para 2022 en el delito de robo de auto se consideró únicamente el robo con violencia, mientras que para 2021 se consideró el robo de vehículo sin hacer diferencia si fue o no con violencia)
Quinto: Municipios cuyo porcentaje de personas en pobreza extrema es mayor a 50%.	Quinto: Municipios cuyo porcentaje de personas en pobreza extrema es mayor a 50%.



CÁMARA DE
DIPUTADOS
LXV LEGISLATURA

COMISIÓN DE BIENESTAR
"2021: Año de la Independencia"

Sexto: De los municipios identificados en los puntos anteriores se separaron aquellos que forman parte de las zonas metropolitanas, y que además son municipios centrales con una Densidad Media Urbana de al menos 110 habitantes por hectárea.

Sexto: De los municipios identificados en los puntos anteriores se separaron aquellos que forman parte de las zonas metropolitanas, y que además son municipios centrales con una Densidad Media Urbana de al menos 70 habitantes por hectárea y al menos 90% de su población habita en localidades urbanas.

Fuente: Elaboración propia a partir de la Nota Metodológica sobre la Determinación de las Zonas de Atención Prioritaria 2021 y Propuesta Declaratoria de Determinación de las Zonas de Atención Prioritaria: Nota Metodológica sobre la Determinación de las Zonas de Atención Prioritaria 2022, Secretaría de Bienestar.



COMISIÓN DE BIENESTAR

Cuadro 2. Síntesis de metodología para determinación de ZAP urbanas, comparativo 2021 y 2022

2021	2022
Referentes utilizados	Referentes utilizados
Grado de Marginación urbana 2010 (CONAPO)	Grado de Marginación urbana 2020 (CONAPO)
Grado de Rezago Social por AGEB 2010 (CONEVAL)	
Primero: AGEBs urbanas con Grado de Marginación Alto y Muy Alto	Primero: AGEBs urbanas con Grado de Marginación Alto y Muy Alto
Segundo: AGEBs urbanas con Grado de Rezago Social Alto o Muy Alto	
Tercero: AGEBs urbanas que se ubican en ZAP rurales.	Segundo: AGEBs urbanas que se ubican en ZAP rurales.
Cuarto: AGEBs urbanas de municipios con una densidad media urbana de al menos 110 habitantes por hectárea y que cumplan con al menos uno de los siguientes criterios:	Tercero: AGEBs urbanas de municipios que forman parte de las 74 zonas metropolitanas, con una Densidad Media Urbana de al menos 70 habitantes por hectárea y al menos 90% de su población habita en localidades urbanas, cumpliendo con al menos uno de los siguientes criterios:
<ol style="list-style-type: none"> 1. Alto o Muy alto Grado de Marginación o 2. Alto o Muy alto Grado de Rezago Social o 3. Al menos el 50% de población en pobreza extrema o 4. Municipios indígenas o 5. Alto nivel delictivo 	<ol style="list-style-type: none"> 1. Alto o Muy alto Grado de Marginación o 2. Alto o Muy alto Grado de Rezago Social o 3. Al menos el 50% de población en pobreza extrema o 4. Municipios en donde la población indígena es 40% y más de la población o 5. Municipios indígenas reconocidos por leyes estatales o por decretos o sentencias del poder judicial o 6. Municipios cuyo porcentaje (%) de población considerada afromexicana es de al menos el 70% o 7. Municipios con Alto nivel delictivo

Fuente: Elaboración propia a partir de la Nota Metodológica sobre la Determinación de las Zonas de Atención Prioritaria 2021 y Propuesta Declaratoria de Determinación de las Zonas de Atención Prioritaria: Nota Metodológica sobre la Determinación de las Zonas de Atención Prioritaria 2022, Secretaría de Bienestar.

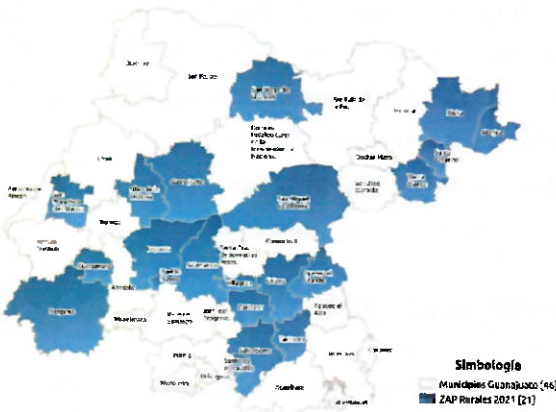


DE LAS ZONAS DE ATENCIÓN PRIORITARIAS RURALES 2022

Como ya se mencionó el área de referencia de las ZAP rurales es el municipio. Así para Guanajuato, las ZAP rurales se incrementaron de 21 municipios en 2021 a 25 para el 2022, esto represento 4 municipios más.

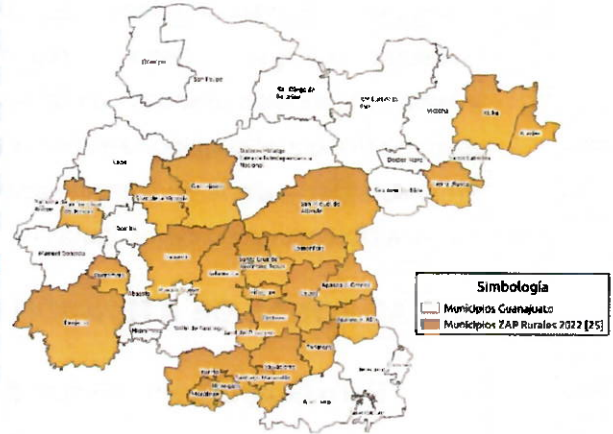
De estos 25 municipios prioritarios para el 2022; 18 ya estaban clasificados como ZAP rural en 2021, 7 no eran ZAP rural en 2021 y se incluyeron para 2022 (ver mapa 1 y 2, tabla 1). Además, hay 3 municipios que eran ZAP rural en 2021 y dejaron de serlo para 2022 – Pueblo Nuevo, San Diego de la Unión y Santa Catarina.

MAPA 1



Municipios: Rurales ZAP 2021 y 2022	
1	San Miguel de Allende
2	Agua Nueva de Carajal
3	Atlixpa
4	Carajal
5	Carajal
6	Carajal
7	Carajal
8	Carajal
9	Carajal
10	Carajal
11	Carajal
12	Carajal
13	Carajal
14	Carajal
15	Carajal
16	Carajal
17	Carajal
18	Carajal
19	Carajal
20	Carajal
21	Carajal
22	Carajal
23	Carajal
24	Carajal
25	Carajal

MAPA 2



La población total de las 25 ZAP rurales para 2022 es de 3,175,917 que representa al 51.5% de la población total de Guanajuato. La población total de las 21 ZAP rurales de 2021 fue de 2,512,101 que representó al 45.8% de la población total del estado.



Municipios clasificados como ZAP rural		Población en ZAP rurales		Porcentaje de la población de Guanajuato	
2021	2022	2021	2022	2021	2022
21	25	2,512,101	3,175,917	45.8%	51.5%

Nota: Es importante mencionar que el dato de la población para 2021 se toma de las cifras del Censo INEGI 2010, ya que el Marco Geoestadístico (versión septiembre 2019) y el Marco Geoestadístico 2010 (versión 5.0) son parte de las fuentes de información oficiales utilizadas en la determinación de las ZAP 2021. El dato de población para 2022 se toma del Censo INEGI 2020, ya que el Marco Geoestadístico (versión Censo de población y vivienda 2020) y el Catálogo de Localidad Geoestadística que contiene los registros del Censo INEGI 2020 son parte de las fuentes de información oficiales utilizadas en la determinación de las ZAP 2021. Fuente: Elaboración propia a partir de la Nota Metodológica sobre la Determinación de las Zonas de Atención Prioritaria 2021 y Propuesta Declaratoria de Determinación de las Zonas de Atención Prioritaria: Nota Metodológica sobre la Determinación de las Zonas de Atención Prioritaria 2022, Secretaría de Bienestar.

DE LAS ZONAS DE ATENCIÓN PRIORITARIAS URBANAS 2022

Para Guanajuato, se clasificaron en total 2,977 AGEBs urbanas como Zonas de Atención Prioritarias para el 2022 a diferencia de las 2,774 AGEBs clasificadas como ZAP en 2021, significando un incremento del 7% de AGEB.

De las 2,977 ZAP urbanas propuestas para 2022; 2,173 (73%) se encuentran en los 25 municipios ya clasificados como ZAP rural por lo cual solamente 804 ZAP urbanos (27%) están en 16 municipios que no son ZAP rurales. Del mismo modo

Palacio Legislativo de San Lázaro, Av. Congreso de la Unión No. 66 Colonia El Parque, C.P. 15969, Alcaldía Venustiano Carranza, Ciudad de México, Edificio "D" Segundo Piso, Oficina Comisión de Bienestar, Tel. 5036-0000 Extensión 58125

para 2021 de las 2,774 ZAP urbanas; 1,684 (61%) se encuentran en los 21 municipios clasificados como ZAP rurales por lo cual sólo 1,090 ZAP urbanos (39%) están en 24 municipios que no son ZAP rurales.

Tipo de Municipio	AGEB ZAP Urbana		Población en ZAP urbanas		Porcentaje de la población de Guanajuato	
	2021	2022	2021	2022	2021	2022
Municipios NO ZAP rurales	1,090	804	1,637,899	1,743,846	29.9%	28.3%
Municipios ZAP rurales*	1,684	2,173	1,744,994	2,271,277	31.8%	36.8%

Fuente: Elaboración propia a partir de la Nota Metodológica sobre la Determinación de las Zonas de Atención Prioritaria 2021 y Propuesta Declaratoria de Determinación de las Zonas de Atención Prioritaria; Nota Metodológica sobre la Determinación de las Zonas de Atención Prioritaria 2022, Secretaría de Bienestar.

Nota: Es importante mencionar que el dato de la población para 2021 se toma de las cifras del Censo INEGI 2010, ya que el Marco Geoestadístico (versión septiembre 2019) y el Marco Geoestadístico 2010 (versión 5.0) son parte de las fuentes de información oficiales utilizadas en la determinación de las ZAP 2021. El dato de población para 2022 se toma del Censo INEGI 2020, ya que el Marco Geoestadístico (versión Censo de población y vivienda 2020) y el Catálogo de Localidad Geoestadística que contiene los registros del Censo INEGI 2020 son parte de las fuentes de información oficiales utilizadas en la determinación de las ZAP 2021.



DE LAS ZONAS DE ATENCIÓN PRIORITARIAS URBANAS Y RURALES 2022

Para el año 2021 se consideraron 21 municipios completos como ZAP rurales y 2,774 AGEB como ZAP urbanas de las cuales 1,090 están en municipios que no son ZAP rurales. Para el año 2022, la propuesta de declaratoria de ZAP, se consideran 25 municipios completos como ZAP rurales y 2,977 AGEB como ZAP urbanas de las cuales 804 se encuentran en municipios que no son ZAP rurales. Con respecto a la población total ZAP se observa que en el 2022 está representada al 79.8 por ciento de la población de la Entidad, la cual es superior en 4.2 puntos porcentuales a la estimada en el 2021.

Tabla 4 Población ZAP en Guanajuato

Población en ZAP		Porcentaje de la población ZAP	
2021	2022	2021	2022
4,150,000	4,919,763	75.6%	79.8%

Fuente: Elaboración propia a partir de la Nota Metodológica sobre la Determinación de las Zonas de Atención Prioritaria 2021 y Propuesta Declaratoria de Determinación de las Zonas de Atención Prioritaria: Nota Metodológica sobre la Determinación de las Zonas de Atención Prioritaria 2022, Secretaría de Bienestar.

Conclusiones de la legisladora:

En Guanajuato para 2022 se tienen 41 municipios con Zonas de Atención Prioritaria ya sean urbanas o rurales, en los cuales se encuentra una población total focalizada de 4,919,763 que representa al 79.8% de la población total del Estado. En 2021, los municipios que tenían ZAP rurales o urbanas fueron 45, en los cuales



se encuentra una población total focalizada de 4,150,000 que representa al 75.6% de la población total del Estado. Por lo anterior la población focalizada por ZAP de Guanajuato para el 2022 se incrementó en 4.1 puntos porcentuales con respecto al 2021, aun cuando se tienen menos municipios con ZAP. Entre los municipios que no son ZAP rurales y que además no tienen ZAP urbanas se encuentran los municipios de Coroneo, Huanímaro, San José Iturbide, Tarandacua y Victoria.

Con respecto a la población ZAP a nivel municipal se tiene que 9 municipios tienen para 2022 más población en Zonas de Atención Prioritarias, los cuales concentran al 33.6 por ciento de la Entidad, estos son: Apaseo el Alto, Comonfort, Doctor Mora, Jaral del Progreso, León, Moroleón, Santa Cruz de Juventino Rosas, Uriangato y Yuriria.

Con relación a los municipios que tienen menos población focalizada en el 2022 comparada con el 2021 se encuentra que son 14 municipios, los cuales concentran al 1.9% de la población de la Entidad, estos son: Abasolo, Acámbaro, Manuel Doblado, Dolores Hidalgo, Jerécuaro, Ocampo, Pueblo Nuevo, Purísima del Rincón, Romita, San Diego de la Unión, San Felipe, San Luis de la Paz, Santa Catarina y Valle de Santiago.

Finalmente se observa que 18 municipios mantuvieron el mismo porcentaje de población ZAP en el 2022 comparado con el 2021, estos concentran el 44.3% de la población de la Entidad.

Con respecto a los criterios establecidos para la definición de las Zonas de Atención Prioritaria consideran como áreas geográficas de intervención a municipios en su totalidad y AGEB en aquellos municipios que no clasificaron como ZAP rurales, sin embargo, es importante incluir otros criterios:



- AGEB con grado medio de marginación. Hay municipios que tienen AGEB que han transitado de grado de marginación alta a media que sería importante incluirlas porque siguen presentando rezagos, y cuyo objetivo sería que mejoren sus condiciones para alcanzar un grado de marginación bajo o muy bajo. En resumen, se proponen 144 AGEB con grado medio de marginación con un total de población de 249,243 personas (Ver Anexo 2).
- AGEB con Rezago social alto 2020. En la declaratoria del 2021 se consideró como uno de los criterios los AGEB con Muy Alto o Alto Grado de Rezago Social 2010, el cual es un indicador que en conjunto con el grado de marginación muestran la brecha que todavía se tiene en el acceso adecuado a los derechos sociales, por lo que es necesario gestionar la permanencia de este criterio, así como la respectiva actualización de este indicador por parte de CONEVAL.
- Localidades muy alta y alta marginación. Hay municipios que si bien tienen grado diferente a muy alto y alto y no tienen condiciones de ZAP rurales están conformados por localidades de muy alta y alta marginación de acuerdo al Índice de Grado de Marginación 2020, lo que implica que una parte de la población presenta condiciones de marginación que no se reflejan en el indicador en conjunto del municipio y que por no formar parte de un AGEB con muy alta y alta marginación están siendo excluidos. En general se encuentra que hay 322 localidades con muy alta y alta marginación con una población total de 17,808 que podrían formar parte de la declaratoria 2022 (Ver Anexo 3).
- Población autoadscrita como indígenas. En el artículo 2 de la Constitución Política de los Estados Unidos Mexicanos (CPEUM) se reconoce el carácter pluricultural de la nación sustentado originalmente en sus pueblos indígenas, en el párrafo segundo de dicho artículo se lee que "La conciencia de su

identidad indígena deberá ser criterio fundamental para determinar a quiénes se aplican las disposiciones sobre pueblos indígenas". Por lo anterior se sugiere que el criterio de 40% o más de población indígena del municipio, utilizado para clasificar los municipios prioritarios para ZAP, también considere como criterio el dato de "Porcentaje de población indígena autoadscrita" que se obtiene a partir del cuestionario ampliado del Censo, adicional al "Porcentaje de población indígena en hogares" que se obtiene a partir de información del cuestionario básico del Censo en el cual la lengua ha sido el principal criterio de identificación de la población indígena, es decir que se cumpla al menos uno de estos indicadores. Así, con el cambio sugerido, para Guanajuato hay tres municipios que se clasificarían como indígenas: Atarjea, Tierra Blanca y Victoria. Atarjea y Tierra Blanca ya son considerados como Zonas de atención Prioritaria (ZAP) rural para 2022 por lo cual sólo se adicionaría el municipio de Victoria como ZAP rural lo que representaría un incremento de 21,253 personas que representan el 0.3% de la población del Estado (Ver Anexo 4).





ANEXO 1. ZAP por municipio comparativo 2021-2022

Clave	Municipio	Municipio clasificado como ZAP rural		AGEBs urbanas ZAP		Población ZAP		Porcentaje población ZAP		Situación 2022
		2021	2022	2021	2022	2021 (Censo 2010)	2022 (Censo 2020)	2021 (Censo 2010)	2022 (Censo 2020)	
11001	Abasolo	No	No	17	3	16,756	4,796	19.9	5.2	Menos población ZAP
11002	Acámbaro	No	No	29	16	14,946	11,310	13.7	10.4	Menos población ZAP
11003	San Miguel de Allende	SI	SI	74	74	160,383	174,615	100.0	100.0	Mismo porcentaje de población ZAP
11004	Apaseo el Alto	No	SI	23	70	17,618	63,392	27.3	100.0	Más población ZAP
11005	Apaseo el Grande	SI	SI	105	114	85,319	117,883	100.0	100.0	Mismo porcentaje de población ZAP
11006	Atarjea	SI	SI	4	4	5,610	5,296	100.0	100.0	Mismo porcentaje de población ZAP
11007	Celaya	SI	SI	335	336	468,469	521,169	100.0	100.0	Mismo porcentaje de población ZAP
11008	Manuel Doblado	No	No	6	2	4,178	4,189	11.2	10.2	Menos población ZAP
11009	Comonfort	No	SI	27	64	25,397	82,216	32.6	100.0	Más población ZAP
11010	Coroneo	No	No	1	0	201	0	1.7	0.0	No tiene población ZAP
11011	Cortazar	SI	SI	69	67	88,397	97,928	100.0	100.0	Mismo porcentaje de población ZAP
11012	Cuerámaro	SI	SI	54	53	27,308	30,857	100.0	100.0	Mismo porcentaje de población ZAP
11013	Doctor Mora	No	No	2	1	14	133	0.1	0.5	Más población ZAP
11014	Dolores Hidalgo	No	No	28	11	14,160	9,302	9.6	5.7	Menos población ZAP
11015	Guanajuato	SI	SI	163	162	171,709	194,500	100.0	100.0	Mismo porcentaje de población ZAP
11016	Huanímaro	No	No	2	0	1,726	0	8.6	0.0	No tiene población ZAP
11017	Irapuato	SI	SI	247	251	529,440	592,953	100.0	100.0	Mismo porcentaje de población ZAP
11018	Jaral del Progreso	No	SI	10	46	10,682	38,782	29.2	100.0	Más población ZAP
11019	Jerécuaro	No	No	5	3	2,843	2,766	5.6	5.6	Menos población ZAP
11020	León	No	No	695	700	1,337,570	1,627,773	93.1	94.6	Más población ZAP
11021	Moroleón	No	SI	11	67	2,967	47,261	6.0	100.0	Más población ZAP
11022	Ocampo	No	No	7	3	2,789	2,532	12.3	9.6	Menos población ZAP
11023	Pénjamo	SI	SI	53	52	149,936	154,960	100.0	100.0	Mismo porcentaje de población ZAP
11024	Pueblo Nuevo	SI	No	10	2	11,169	198	100.0	1.6	Menos población ZAP
11025	Purísima del Rincón	No	No	18	22	22,606	27,389	32.9	32.7	Menos población ZAP
11026	Romita	No	No	8	1	9,505	239	16.8	0.4	Menos población ZAP
11027	Salamanca	SI	SI	139	143	260,732	273,417	100.0	100.0	Mismo porcentaje de población ZAP
11028	Salvatierra	SI	SI	166	159	97,054	94,126	100.0	100.0	Mismo porcentaje de población ZAP
11029	San Diego de la Unión	SI	No	21	4	37,103	3,667	100.0	8.9	Menos población ZAP
11030	San Felipe	No	No	26	11	19,504	12,741	18.2	10.6	Menos población ZAP
11031	San Francisco del Rincón	SI	SI	43	48	113,570	130,871	100.0	100.0	Mismo porcentaje de población ZAP
11032	San José Iturbide	No	No	8	0	2,093	0	2.9	0.0	No tiene población ZAP
11033	San Luis de la Paz	No	No	40	10	32,046	11,865	27.7	9.2	Menos población ZAP
11034	Santa Catarina	SI	No	5	1	5,120	92	100.0	1.6	Menos población ZAP
11035	Santa Cruz de Juventino Rosas	No	SI	32	75	28,526	82,340	36.0	100.0	Más población ZAP
11036	Santiago Maravatio	SI	SI	11	10	6,670	6,714	100.0	100.0	Mismo porcentaje de población ZAP
11037	Silao de la Victoria	SI	SI	92	97	173,024	203,556	100.0	100.0	Mismo porcentaje de población ZAP
11038	Tarandacuao	No	No	2	0	1,946	0	16.7	0.0	No tiene población ZAP
11039	Tarimoro	SI	SI	39	38	35,571	35,905	100.0	100.0	Mismo porcentaje de población ZAP
11040	Tierra Blanca	SI	SI	11	11	18,175	20,007	100.0	100.0	Mismo porcentaje de población ZAP
11041	Uriangato	No	SI	30	77	19,787	61,494	33.4	100.0	Más población ZAP
11042	Valle de Santiago	No	No	25	14	31,638	24,854	22.4	16.6	Menos población ZAP
11043	Victoria	No	No	0	0	0	0	0.0	0.0	No tiene población ZAP
11044	Villagrán	SI	SI	33	39	55,782	65,791	100.0	100.0	Mismo porcentaje de población ZAP
11045	Xichú	SI	SI	10	9	11,560	11,143	100.0	100.0	Mismo porcentaje de población ZAP
11046	Yuriria	No	SI	38	107	18,401	68,741	26.0	100.0	Más población ZAP

ANEXO 2. Propuesta de inclusión de AGEB con grado de marginación medio 2020.

35

Clave Municipio	Municipio	Número de AGEB	Población total
11001	Abasolo	11	21,514
11002	Acámbaro	17	23,613
11010	Coroneo	2	2,189
11013	Doctor Mora	2	2,973
11014	Dolores Hidalgo Cuna de la Independencia Nacional	18	25,572
11016	Huanímaro	3	3,625
11019	Jerécuaro	3	4,147
11008	Manuel Doblado	6	9,196
11022	Ocampo	6	4,661
11024	Pueblo Nuevo	3	3,262
11025	Purísima del Rincón	10	30,046
11026	Romita	7	13,555
11029	San Diego de la Unión	4	7,315
11030	San Felipe	11	25,164
11032	San José Iturbide	3	5,192
11033	San Luis de la Paz	20	34,501




11038	Tarandacuaao	5	5,647
11042	Valle de Santiago	13	27,071
	Total	144	249,243

36

**ANEXO 3. Propuesta de inclusión de Localidades con grado de marginación
Muy Alto y Alto 2020**

Clave Municipio	Munici pio	Número de localidades	Población total
11001	Abasolo	10	618
11002	Acámbaro	2	39
11014	Dolores Hidalgo Cuna de la Independencia Nacional	56	3,829
11019	Jerécuaro	12	492
11020	León	37	2,406
11008	Manuel Doblado	17	354
11022	Ocampo	11	323
11025	Purísima del Rincón	1	30
11026	Romita	3	64
11029	San Diego de la Unión	14	378
11030	San Felipe	68	3,897



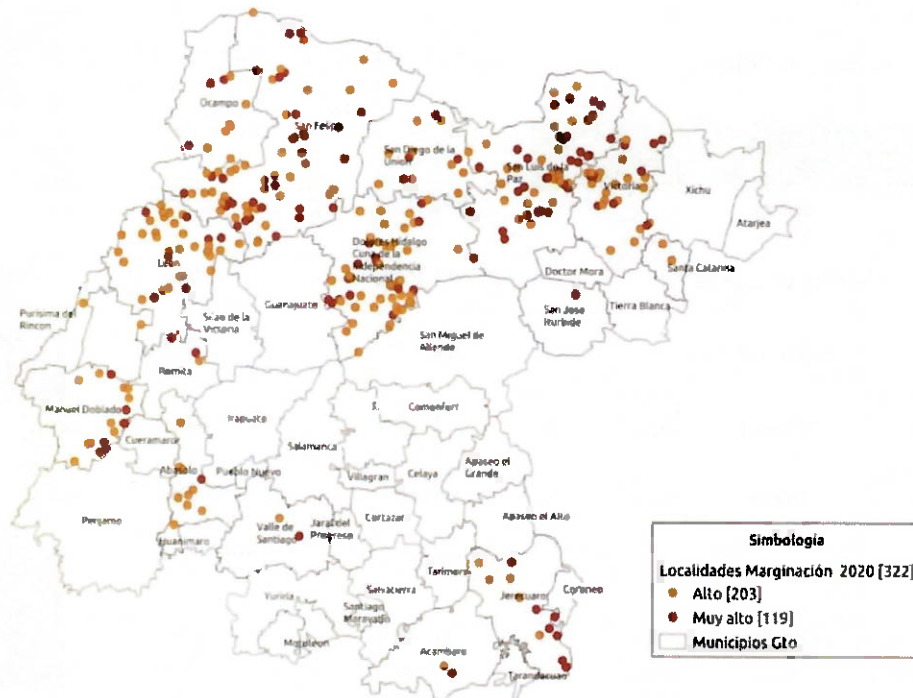


CÁMARA DE
DIPUTADOS
LXV LEGISLATURA

COMISIÓN DE BIENESTAR
"2021: Año de la Independencia"

11032	San José Iturbide	1	12	
11033	San Luis de la Paz	57	4,031	37
11034	Santa Catarina	2	86	
11042	Valle de Santiago	2	64	
11043	Victoria	29	1,185	
	Total	322	17,808	

Figura 1. Propuesta inclusión de Localidades de Muy Alta y Alta marginación



ANEXO 4. Población total, auto adscritos indígenas por municipio, México, 2020

MUN	NOM_MUN	Población total	Población indígena autoadscrita	Porcentaje de población indígena autoadscrita*
001	Abasolo	91,946	531	0.6
002	Acámbaro	108,269	3,684	3.6
003	San Miguel de Allende	173,859	1,609	1.0
004	Apaseo el Alto	63,376	8,084	13.4
005	Apaseo el Grande	117,842	11,927	10.6
006	Atarjea	5,342	2,189	43.2
007	Celaya	519,773	42,158	8.5
008	Manuel Doblado	41,222	1,802	4.6
009	Comonfort	82,195	1,978	2.6
010	Coroneo	11,063	920	8.7
011	Cortazar	97,851	5,304	5.7
012	Cuerámara	30,741	1,000	3.4
013	Doctor Mora	27,364	736	2.9
014	Dolores Hidalgo Cuna de la Independencia Nacional	161,785	20,182	13.3





CÁMARA DE
DIPUTADOS
LXV LEGISLATURA

COMISIÓN DE BIENESTAR
"2021: Año de la Independencia"

015	Guanajuato	193,690	8,452	4.6
016	Huanímaro	21,126	842	4.2
017	Irapuato	585,681	18,862	3.4
018	Jaral del Progreso	38,768	4,545	12.4
019	Jerécuaro	49,451	491	1.0
020	León	1,716,813	132,493	8.2
021	Moroleón	47,212	736	1.6
022	Ocampo	24,749	1,166	5.0
023	Pénjamo	154,569	1,408	1.0
024	Pueblo Nuevo	12,391	318	2.7
025	Purísima del Rincón	83,685	3,383	4.3
026	Romita	65,734	678	1.1
027	Salamanca	272,949	10,487	4.0
028	Salvatierra	94,015	4,978	5.5
029	San Diego de la Unión	41,046	535	1.4
030	San Felipe	119,582	1,743	1.6
031	San Francisco del Rincón	130,581	2,325	1.9
032	San José Iturbide	89,506	3,403	4.0
033	San Luis de la Paz	128,430	8,859	7.3
034	Santa Catarina	5,719	709	13.2
035	Santa Cruz de Juventino Rosas	82,295	1,690	2.2



CÁMARA DE
DIPUTADOS
LXV LEGISLATURA

COMISIÓN DE BIENESTAR
"2021: Año de la Independencia"

036	Santiago Maravatío	6,710	572	9.0
037	Silao de la Victoria	203,022	10,487	5.5
038	Tarandacuao	11,298	223	2.1
039	Tarimoro	35,845	1,725	5.0
040	Tierra Blanca	20,007	14,304	76.4
041	Uriangato	61,445	1,081	1.8
042	Valle de Santiago	148,627	14,053	10.0
043	Victoria	21,248	9,064	45.6
044	Villagrán	65,767	6,828	11.0
045	Xichú	11,136	835	8.0
046	Yuriria	68,724	2,790	4.3

Fuente: INPI. Sistema de indicadores sobre la población indígena de México, con base en: INEGI. Censo de Población y Vivienda 2020. ITER con población indígena en hogares según la metodología del INPI. Microdatos de la muestra censal. Documentos legales que sustenta el catálogo de municipios indígenas en la entidad federativa de referencia 2021.

Nota. Nivel de precisión para el porcentaje de población indígena autoadsrita. El criterio de autorreconocimiento indígena se aplica sólo en la muestra censal para las personas de tres años y más, por lo cual sus resultados dependen de la calidad estadística de la estimación. Los límites de confianza se calculan al 90 por ciento. Nivel de precisión de las estimaciones.

Alta: CV en el rango de [0, 15%)

Moderada: CV en el rango de [15, 30%)

Baja: CV de 30% en adelante

Dip. Armando Reyes Ledesma.

Que después de analizar el listado de Zonas de Atención Prioritarias Rurales 2022, en el que se encuentran 1,389 municipios; el listado de zonas de atención prioritaria urbanas 2022 en el que se encuentran 47,596 AGEBS urbanas y la Nota Metodológica sobre las Zonas de Atención Prioritaria 2022, se está de acuerdo con los lineamientos expuestos en estos documentos, aunque debe considerarse que también se debe otorgar mayor apoyo a municipios con población indígena y afroamericana como es el caso del municipio de Ensenada.

Dip. Miguel Sámano Peralta.

Las Zonas de Atención Prioritaria, tanto rurales como urbanas, son fundamentales para orientar los esfuerzos y programas gubernamentales encaminados a reducir los índices de pobreza, marginación y rezago social en determinadas áreas o regiones del país. En ese sentido, llama la atención que en las Zonas de Atención Prioritaria Rurales 2022 se consideren 1,389 municipios con las siguientes condiciones: Muy Alta o Alta Marginación; personas en pobreza extrema mayor o igual al 50%; estos son municipios rurales indígenas o afroamericanos de Alto nivel delictivo (con una densidad media urbana menor a 70 habitantes por hectárea, una población urbana menor al 90% y que no correspondan a zonas metropolitanas).

En comparación con el Decreto de la Declaratoria de las Zonas de Atención Prioritaria para el año 2021, publicado el 30 de noviembre de 2020 en el Diario Oficial de la Federación, se pueden observar algunas variaciones en las condiciones, pero lo más relevante es la disminución de los municipios considerados como Zonas de Atención Prioritaria Rurales, como se puede apreciar en la siguiente tabla:



ZAP RURALES			
	2021	Propuesta 2022	Diferencia
Municipios a nivel nacional	1,565	1,389	-176
Municipios mexiquenses	50	32	-18
Municipios del Distrito 1 del Estado de México	Acambay Aculco Morelos Polotitlán	Morelos Polotitlán Soyaniquilpan	Salieron Acambay y Aculco y se incorporó Soyaniquilpan

Por ello, sería de gran importancia que la Secretaría de Bienestar pudiera ampliar la información con respecto a qué pasó con los municipios que ya no fueron considerados como ZAP Rurales para el próximo año, sobre todo porque se pudiera interpretar que en teoría disminuyeron sus niveles de marginación, rezago social, pobreza extrema y nivel delictivo, cuando en los hechos siguen presentando enormes desafíos en la materia, como es el caso del Municipio de Acambay de donde es originario el legislador.

Dip. Pedro David Ortega Fonseca.

- De acuerdo con la metodología empleada para la determinación de las zonas de atención prioritaria 2022, sería oportuno que subsecuentemente, se incorporara transversalmente el tema de la accesibilidad universal, ya que, las personas no solamente con discapacidad, sino personas adultas mayores, mujeres embarazadas, quedan limitadas para el ejercicio y acceso pleno a sus derechos sociales, la discriminación es múltiple, es decir, hay

mujeres, indígenas, embarazadas y con alguna discapacidad, por lo que, la exclusión y la marginación se polariza en mayor medida.

- Asimismo, en función a la incorporación sobre la tasa de incidencia delictiva, se toma en cuenta únicamente la categoría del homicidio, no obstante, a pesar de que no esté tipificado el feminicidio en la mayoría de las entidades federativas, es necesario, que se visibilice esta categoría, como acción fundamental para que las políticas públicas se diseñen para resolver problemas estructurales.

Dip. Alma Anahí González Hernández.

Está de acuerdo en lo general y en lo particular en la metodología por la cual el Ejecutivo Federal ha propuesto declarar a diez municipios rurales para el Estado de Quintana Roo como Zonas de Atención Prioritaria, para su inclusión en el Presupuesto de Egresos de la Federación del ejercicio fiscal 2022.

Así como de las treinta y cinco Áreas Geoestadísticas Básicas de 28 localidades que requieren de atención prioritaria,

Dip. Amalia Dolores Garcia Medina.

- Una vez revisada la Nota Metodológica sobre la determinación de las zonas (urbanas y rurales) de atención prioritarias, considero que son correctos los listados correspondientes de 1,565 municipios ZAP rurales y de 52,460 Áreas Geo-Estadísticas Básicas (AGEBS) urbanas.
- Respecto al Estado de Zacatecas, celebrero que se incluyan como ZAP rurales los municipios de Fresnillo, Calera, Gral. Enrique Estrada, Guadalupe, Morelos, Veta Grande, Trancoso y Zacatecas, que sufren de altos niveles delictivos; y varios de ellos tiene un acelerado crecimiento poblacional que incrementa la demanda de servicios públicos. Así mismo, sería deseable incluir a los municipios de Jerez, Ojocaliente, Nochistlán y



Monte Escobedo quienes este año han sufrido por la presencia de la delincuencia organizada.

- Por otro lado, sugiere la legisladora que nuestra comisión respetuosamente exhorte a la Secretaría de Bienestar para que en futuras ocasiones incluya la perspectiva de género en la determinación de las ZAPs, ya que son las mujeres a quienes más sufren las condiciones de pobreza, discriminación, exclusión, desigualdad y violencia; dicho enfoque transversal permitiría avanzar en políticas públicas incluyentes e integrales.

Dip. Rodrigo Fuentes Ávila.

Que la política social del Gobierno de México señala como una de sus estrategias centrales, "El Bienestar para todos", por ello es de gran importancia definir y establecer las Zonas de Atención Prioritaria en ámbito rural considerando las acciones dirigidas y focalizadas a mejorar la calidad de vida y en reducir al máximo la exclusión de sus habitantes.

Objetivos que se encuentran implícitamente considerados en los Criterios Generales para la Determinación de las Zonas de Atención Prioritaria 2022, el cual fue elaborado por el CONEVAL, conforme a los indicadores del Índice de Marginación por Localidad 2020 del Consejo Nacional de Población (CONAPO).

Reconoce que es loable y clara la positiva intención por parte de la Secretaría de Bienestar, de considerar a toda la población con el mayor grado de marginación y de contemplar una serie de cruces de información que permiten incorporar a un Municipio Rural o un Área Geoestadística Básica (AGEB) Urbana, cuando cumple un criterio e impide volver a contabilizarlo cuando la misma unidad cumple o más de uno de los criterios técnicamente establecidos en la determinación de las Zonas

de Atención Prioritaria (ZAP) las cuales serán consideradas dentro del Presupuesto de Egresos de la Federación 2022.

45

La nota metodológica sobre la determinación de las zonas de atención prioritaria 2022", contempla un total de 1,389 municipios rurales y 47,596 AGEBS Urbanas, para que sean consideradas Zonas de Atención Prioritaria para el 2022. Sin embargo, existe un grupo de localidades rurales con muy alto grado de marginación, ubicadas en municipios urbanos, que valdría la pena incorporar, utilizando las mismas bases de datos y la información ya procesada por la Unidad de Planeación y Evaluación de Programas para el Desarrollo y la Dirección General de Padrones de Beneficiarios, en apego a lo establecido por el reglamento interior de la Secretaría de Bienestar.



Es así que, para su incorporación, sustenta la propuesta de adicionar a la Nota Metodológica sobre la determinación de las zonas de atención prioritaria 2022 y en la propuesta de Declaratoria de determinación de las Zonas de Atención Prioritaria 2022, publicada en la Gaceta Parlamentaria, Año XXIV, Palacio Legislativo de San Lázaro, miércoles 8 de septiembre de 2021, Número 5864-F, el apartado denominado "Zonas de Atención Prioritaria Rurales, en Municipios Urbanos" (Anexo C). En el cual se anexen las localidades rurales ubicadas en municipios urbanos evaluadas en condiciones de muy alto grado de marginación. Para su determinación, se utilizó como referente principal, el Índice de Marginación por Localidad 2020, elaborados por el Consejo Nacional de Población (CONAPO). Para la identificación de las localidades rurales en los municipios urbanos, se utilizó la metodología elaborada por la Secretaría de Desarrollo Agrario, Territorial y Urbano (SEDATU) y el Consejo Nacional de Población (CONAPO), así como también la población que habita en localidades rurales del Censo Nacional de Población y Vivienda 2020, realizado por INEGI.

Primero. Se considera el grado de marginación de las localidades, ya que este índice resume nueve formas de desigualdad, agrupadas en cuatro dimensiones: educación, vivienda, distribución de la población e ingresos monetarios, haciendo posible la identificación de aquellas localidades cuya población enfrenta las carencias socioeconómicas más intensas, de muy alta marginación.

En este contexto se consideran como prioritarias localidades rurales ubicadas en un total de municipios urbanos las siguientes:



Distribución de las Zonas de Atención Prioritaria Rurales, en municipios Urbanos por entidad federativa

Clave de la Entidad	Nombre de la Entidad	Número de Localidades Rurales en Municipios Urbanos	Clave de la Entidad	Nombre de la Entidad	Número de Localidades Rurales en Municipios Urbanos
01	Aguascalientes		17	Morelos	
02	Baja California		18	Nayarit	
03	Baja California Sur		19	Nuevo León	
04	Campeche		20	Oaxaca	
05	Coahuila		21	Puebla	
06	Colima		22	Querétaro	
07	Chiapas		23	Quintana Roo	
08	Chihuahua		24	San Luis Potosí	
09	Ciudad de México		25	Sinaloa	
10	Durango		26	Sonora	



11	Guanajuato		27	Tabasco	
12	Guerrero		28	Tamaulipas	
13	Hidalgo		29	Tlaxcala	
14	Jalisco		30	Veracruz	
15	México		31	Yucatán	
16	Michoacán		32	Zacatecas	

Dip. Angélica Peña Martínez.

De conformidad con la nota metodológica, para que una localidad o municipio pueda ser incluido dentro de las zonas de atención prioritaria deberá tener un nivel alto de marginación, un nivel alto de rezago social, un porcentaje de pobreza extrema alto, tener una gran presencia de población indígena en el municipio o un nivel delictivo alto, para lo cual se deberá tomar en consideración los siguientes estudios estadísticos:

- Índice de marginación por entidad federativa y municipio elaborado por el Consejo Nacional de Población CONAPO.
- Grado de rezago social 2020 elaborado por el Consejo Nacional de Evaluación (CONEVAL).
- El porcentaje de pobreza extrema en la población elaborado por el Consejo Nacional de Evaluación (CONEVAL).
- Los municipios con mayor población indígena y afro mexicana de acuerdo con el Instituto Nacional de Población Indígena (INPI).

- Los municipios con mayor nivel delictivo con base en la información del Secretariado Ejecutivo del Sistema Nacional de Seguridad Pública.

Ahora bien, esta metodología solo toma en consideración los resultados generales de los estudios estadísticos, mas no los resultados específicos, por ejemplo, uno de los rasgos a evaluar dentro del Índice de marginación por entidad federativa y municipio, elaborado por el Consejo Nacional de Población CONAPO es el grado de analfabetismo que existe en el municipio, por lo cual si alguna localidad tiene un grado elevado de analfabetismo, pero en la evaluación general del CONAPO obtiene un resultado de marginación baja no podría ser incluido dentro de las Zonas de Atención Prioritaria, por lo cual, para determinar las ZAP deberían considerarse los resultados específicos de dichos estudios y no solo los generales.

Un ejemplo claro de esta situación es el municipio de Cuitláhuac ubicado en el Estado de Veracruz de Ignacio de la llave, en general esta es la evaluación obtenida de acuerdo con la ficha metodológica empleada por la Secretaría de Bienestar:

Clave de Entidad Federativa	Clave de municipio	Nombre de Entidad Federativa	Nombre de municipio	Grado de marginación 2020	Grado de rezago social 2020	% de la población en pobreza extrema 2015	Nivel delictivo 2020-2021	Municipios indígenas o afroamericanos
30	30053	Veracruz de Ignacio de la llave	Cuitláhuac	Bajo	BAJO	7.4	Bajo	Presencia Indígena



Sin embargo, al analizar los resultados específicos podemos darnos cuenta que dicho municipio si manifiesta cierto rezago y grado de marginación, de acuerdo con el "Índice de marginación por entidad federativa y municipio elaborado por el Consejo Nacional de Población CONAPO" y el "grado de rezago social 2020 elaborado por el Consejo Nacional de Evaluación (CONEVAL)", el municipio de Cuitláhuac tiene resultados negativos en ciertos rubros específicos tales como:

- El 46.24% de la población de 15 años o más no tienen educación básica
- El 37.0% de la Población no es derechohabiente a servicios básicos de salud.
- El 78.9 % de la población gana menos de 2 salarios mínimos por familia
- El índice de marginación es del 56.02%

Por lo anteriormente expuesto a criterio de la suscrita el municipio de Cuitláhuac debe ser considerado en el Decreto de Zonas de Atención Prioritaria

Finalmente, y en virtud de lo anteriormente expuesto, las legisladoras y legisladores que integramos la Comisión de Bienestar, consideramos pertinente aprobar la Propuesta de Declaratoria de las Zonas de Atención Prioritaria 2022, toda vez que, la propuesta cumple con lo establecido en la Ley General de Desarrollo Social y su Reglamento.

ACUERDO

Primero. - Esta Comisión emite opinión en **sentido positivo** a la Propuesta de Declaratoria de las Zonas de Atención Prioritaria 2022, presentada por la Secretaría de Bienestar a través de la Secretaria de Gobernación el pasado 09 de septiembre de 2021.





CÁMARA DE
DIPUTADOS
LXV LEGISLATURA

COMISIÓN DE BIENESTAR
"2021: Año de la Independencia"

Segundo. – En el cuerpo de la presente opinión se vierten las consideraciones de las Diputadas y Diputados integrantes de esta Comisión.

51

Tercero. - Remítase la presente opinión a la Comisión de Presupuesto y Cuenta Pública y a la Presidencia de la Mesa Directiva de este Recinto Legislativo, para sus efectos conducentes.

Así se acordó y votó en sesión plenaria de la Comisión de Bienestar en el Palacio Legislativo de San Lázaro, a 05 de noviembre de 2021.

100 TAXI

R



Reporte de asistencia

NÚMERO DE SESION		1	
INTEGRANTES			
DIPUTADOS		Secretaria	
	Asistencia Inicial		Asistencia Final
 Alfredo Vázquez Vázquez	Asistencia por sistema 8D6F25AB67EAD0A1 23B08D39304BA3A89 B0B1D9DFCD67840C 8D0D1CFD461295EA C10103F922ABD67D A54A7C8FF80AF0259 CD9CF534360B0632F 950BB81AB8313	Asistencia por sistema	8D6F25AB67EAD0A12 3B08D39304BA3A89B0 B1D9DFCD67840C8D0 D1CFD461295EAC101 03F922ABD67DA54A7 C8FF80AF0259CD9CF 534360B0632F950BB8 1AB8313
 Amalia Dolores García Medina	Inasistencia 5A21FCDB422B1CF2 F8FBC24DD33417E93 C32AB9C73155D6F2F 090D7F0F2D94E4AF0 C762BE879CA4CB88 8D858179E33327BD 352760FE1C3A473C7 3652455EF7A	Inasistencia	5A21FCDB422B1CF2F 8FBC24DD33417E93C 32AB9C73155D6F2F09 0D7F0F2D94E4AF0C76 2BE879CA4CB888D85 8179E33327BD35276 0FE1C3A473C7365245 5EF7A
 Ana Laura Bernal Camarena	Asistencia de viva voz EB29677642B9196E1 98F8B02339C4AF92A 28F0DED4C37858EE F47EF1F4568C479E6 13E31D937F7687EA5 D4F5CBB3DC83A6CD 5258DE22EDADB236 73B95A0A0CFF	Asistencia de viva voz	EB29677642B9196E19 8F8B02339C4AF92A28 F0DED4C37858EEF47 EF1F4568C479E613E3 1D937F7687EA5D4F5C BB3DC83A6CD5258DE 22EDADB23673B95A0 A0CFF
 Armando Reyes Ledesma	Asistencia por sistema 1F5279E50BD7B864E 41B6CE032D48CB543 0D8F5B5B0FCDB729 23F809946C240BB0A A8B88651822488626 B19F74E1E6FC0C6C F0309E62D69832799 3C4E2DF0230	Asistencia por sistema	1F5279E50BD7B864E4 1B6CE032D48CB5430 D8F5B5B0FCDB72923 F809946C240BB0AA8B 88651822488626B19F7 4E1E6FC0C6CF0309E 62D698327993C4E2DF 0230
 Claudia Gabriela Olvera Higuera	Asistencia de viva voz 81BAAA9C46BD8A01 E3BC9E9A498A7CCF 5629879879EDCADF D3886353A8077DDC0 5133956CE0F01623A 18C795EA7A55D06C3 8D811009287AC6330 AF774267054A	Asistencia de viva voz	81BAAA9C46BD8A01E 3BC9E9A498A7CCF56 29879879EDCADF38 86353A8077DDC05133 956CE0F01623A18C79 5EA7A55D06C38D8110 09287AC6330AF77426 7054A



**CÁMARA DE
DIPUTADOS**
LXV LEGISLATURA

**SECRETARIA GENERAL
REPORTE PRELIMINAR DE ASISTENCIA**

Comisión de Bienestar.

2da Reunión Extraordinaria Comisión de Bienestar







Legislatura LXV

Periodo Ordinario

Número:1







viernes, 5 de noviembre de 2021

NÚMERO DE SESION	1
DIPUTADOS	Integrante

	Asistencia Inicial	Asistencia Final
 Daniela Soraya Álvarez Hernández Asistencia de viva voz	5D5CAD545959320C1 78E6DCB56C7E0FD8 BB132AFCFEF31C6C AB37BFCDD47B9AC B692650CEEE5D5E9 410C9C075D020260A BF2BF8D2C089BFF1 0F3F9B9876E734	5D5CAD545959320C17 8E6DCB56C7E0FD8BB 132AFCFEF31C6CAB3 7BFCDD47B9ACB692 650CEEE5D5E9410C9 C075D020260ABF2BF8 D2C089BFF10F3F9B98 76E734
 Francisco Javier Borrego Adame Asistencia de viva voz	57565D75ED69B77DF 88D1AA647FD26DE4 8C4872B1533D36713 A48FEB5F159EB56F8 1563A22C4BB5306E7 EC7172E99B65AC904 C99D74B93420C193A 6D68D666DF	57565D75ED69B77DF8 8D1AA647FD26DE48C 4872B1533D36713A48 FEB5F159EB56F81563 A22C4BB5306E7EC717 2E99B65AC904C99D74 B93420C193A6D68D66 6DF
 Marco Antonio Natale Gutiérrez Asistencia por sistema	61889E6D11ADCB2A 113B526652A6AB789 7C3576FAE1002EAA6 83C2DEE186E0ACE7 F0D050CABB75B0501 10D99AE46C8B6F52F 87F706A44B7048DF2 F3B0F7607E3	61889E6D11ADCB2A1 13B526652A6AB7897C 3576FAE1002EAA683C 2DEE186E0ACE7F0D0 50CABB75B050110D99 AE46C8B6F52F87F706 A44B7048DF2F3B0F76 07E3
 María Asención Álvarez Solís Asistencia por sistema	73C814FEE12EC9F64 D69BB1CED040A999 75ADEC30422A16EB E2C52F4320CBAB02 D1DB55359CAEC463 FE5C8509D30505044 98DB7297C725AAF22 CD2004FA61B13	73C814FEE12EC9F64 D69BB1CED040A9997 5ADEC30422A16EBE2 C52F4320CBAB02D1D B55359CAEC463FE5C 8509D3050504498DB7 297C725AAF22CD2004 FA61B13
 Otoniel García Montiel Asistencia por sistema	2426490C915CB00B9 99B0B22218933A80F CADBC49675A22DC5 A93EFED492424E22C 99D552E36373FC706 00C3306D399761937 9D032582191C23125 EF541925FA	2426490C915CB00B99 9B0B22218933A80FCA DBC49675A22DC5A93 EFED492424E22C99D5 52E36373FC70600C33 06D3997619379D03258 2191C23125EF541925 FA
 Pablo Amílcar Sandoval Ballesteros Asistencia por sistema	472162A43CD38CC68 16E8951C3BF445D4D CB32E9F57B36682F0 BF70571EC0DE6FE7 7A8F39F74E5559E1F 1ACF4CA30C3138E7 1DCA96BE9DE085CE 0945C903AA89	472162A43CD38CC681 6E8951C3BF445D4DC B32E9F57B36682F0BF 70571EC0DE6FE77A8F 39F74E5559E1F1ACF4 CA30C3138E71DCA96 BE9DE085CE0945C90 3AA89



NÚMERO DE SESION	1
DIPUTADOS	Secretaria

	Asistencia Inicial	Asistencia Final
 Rocio Natalí Barrera Puc Asistencia por sistema	A88D37032B66DE70F 0A1B79FD814B9C4E CACD162BD1AE99CF C69CAF538D0A9E94 F9DAA155084D04EA B13592300C4EBDE37 C383A86C5B8A24057 2DEF8B9C7EF21	A88D37032B66DE70F0 A1B79FD814B9C4ECA CD162BD1AE99CFC69 CAF538D0A9E94F9DA A155084D04EAB13592 300C4EBDE37C383A8 6C5B8A240572DEF8B9 C7EF21
 Alma Anahí González Hernández Asistencia de viva voz	05716B5C1402DD799 1E4FA315D60C598E4 7CCFA1329F682640B 49AAC1403469E2BD5 0A5B8D22435C16B30 C1C97C566995B92FC DEC97AAE42267039F 68BC2930C	05716B5C1402DD7991 E4FA315D60C598E47C CFA1329F682640B49A AC1403469E2BD50A5B 8D22435C16B30C1C97 C566995B92FCDEC97 AAE42267039F68BC29 30C
 Ana Karina Rojo Pimentel Asistencia por sistema	E6EFE7BDC69A4528 11D5A09050CE4F165 7671E9451696CBF7F A803EDBC8E6AEE81 01337FF3310E28E40 C2808C0C9202B316B 167DAAF332FCBCA 8CC86B3FEA51	E6EFE7BDC69A45281 1D5A09050CE4F16576 71E9451696CBF7FA80 3EDBC8E6AEE810133 7FF3310E28E40C2808 C0C9202B316B167DA AFB332FCBCA8CC86B 3FEA51
 Ana María Esquivel Arrona Asistencia por sistema	354CC182617CF5E1C 4956FCE2CB4E1BA9 CFFEC9DB2AD21242 B04FE631E75487AB7 1E7CCDA692568410 CA97924C12095381E 2E62A24977DB4F191 82191676AAC5	354CC182617CF5E1C4 956FCE2CB4E1BA9CF FEC9DB2AD21242B04 FE631E75487AB71E7C CDA692568410CA9792 4C12095381E2E62A24 977DB4F19182191676 AAC5
 Ana Teresa Aranda Orozco Asistencia por sistema	221B8B2D4FE7C3A85 8E84922C6794D50D8 1C029D76D5F5F71A4 37146FCED833816A2 E53E859668D4A4DD D51150FC3988B20C4 8409D0FF32D6D0BC 86DCCF3EF90	221B8B2D4FE7C3A858 E84922C6794D50D81C 029D76D5F5F71A4371 46FCED833816A2E53E 859668D4A4DD51150 FC3988B20C48409D0F F32D6D0BC86DCCCF3E F90
 Angélica Peña Martínez Asistencia por sistema	C628A0DF6D15AC0C 999D922F0906A2FF5 727F7AECE3A63EEC 5D8E0EDFE28FFC3D 14474637123F96F923 5002AA346680C6733 B159F1D288188B63B 1A719871A4B	C628A0DF6D15AC0C9 999D922F0906A2FF572 7F7AECE3A63EEC5D8 E0EDFE28FFC3D1447 4637123F96F9235002A A346680C6733B159F1 D288188B63B1A71987 1A4B



**CÁMARA DE
DIPUTADOS**
LXV LEGISLATURA

**SECRETARIA GENERAL
REPORTE PRELIMINAR DE ASISTENCIA**

Comisión de Bienestar.






2da Reunión Extraordinaria Comisión de Bienestar

Legislatura LXV

Periodo Ordinario

Número:1

viernes, 5 de noviembre de 2021

NÚMERO DE SESION		1	
DIPUTADOS		Integrante	
		Asistencia Inicial	Asistencia Final
	Berenice Juárez Navarrete	Asistencia por sistema 053E523A10EC8709C 385225704143B7CF7 2C59FD6F9406EC8A0 9BD1B5FF035C14A52 5E569C1B5A49AAFD D0D186D0515DA9F70 C8C0F2F6F27E333B5 37F98AD1C0	Asistencia por sistema 053E523A10EC8709C3 85225704143B7CF72C 59FD6F9406EC8A09B D1B5FF035C14A525E5 69C1B5A49AAFD0D1 86D0515DA9F70C8C0F 2F6F27E333B537F98A D1C0
	Erika de los Ángeles Díaz Villalón	Asistencia por sistema 3545900EC41FA8B4F E18EBC6713E761873 0771BA6A538BDD8A 3C7909238A1CA2556 AB569DEF088CBB82 55F784DA503EDB989 A3E236688C3C98AB CC88BF1D35DD	Asistencia por sistema 3545900EC41FA8B4FE 18EBC6713E76187307 71BA6A538BDD8A3C7 909238A1CA2556AB56 9DEF088CBB8255F784 DA503EDB989A3E2366 88C3C98ABCC88BF1D 35DD
	Frinné Azuara Yarzabal	Asistencia por sistema DB93ED2303581BD06 DC1A83D4A224084F ADBBC4CF4FD76195 CA8D3E296B100FEA 55B848EBA193E8478 5F85D19EF17C60E7C D5DE540FBB7DBDAB 55FEC2902A6E2	Asistencia por sistema DB93ED2303581BD06 DC1A83D4A224084FA DBBC4CF4FD76195CA 8D3E296B100FEA55B8 48EBA193E84785F85D 19EF17C60E7CD5DE2 40FBB7DBDAB55FEC2 902A6E2
	Héctor Chávez Ruíz	Asistencia por sistema D3582CC449D37AD4 24EF1D847A93320E4 DCA3203B149872EA E3856A22597770CCD 746D21547022A4E34 8B71B24C7ADBDD47 E8FEE939BCDB8EC3 C2EC7F57FADA2	Asistencia por sistema D3582CC449D37AD42 4EF1D847A93320E4DC A3203B149872EAE385 6A22597770CCD746D2 1547022A4E348B71B2 4C7ADBDD47E8FEE93 9BCDB8EC3C2EC7F57 FADA2
	Héctor Saúl Téllez Hernández	Asistencia por sistema ED457C6603B2D9FF DB55356F049F909C9 3203482CA17C52A80 730D12E6908149EFA A1086A840DC82EDF EDB6D3525AD9CF8F 8B23C051F7CDEB28 66D8270BA3165	Asistencia por sistema ED457C6603B2D9FFD B55356F049F909C932 03482CA17C52A80730 D12E6908149EFAA108 6A840DC82EDFEDB6D 3525AD9CF8F8B23C05 1F7CDEB2866D8270B A3165
	Javier Huerta Jurado	Asistencia de viva voz C68D103551F6C986F F07A29EA489C8ABE 4986E7F609E715D41 165BC622E6A8FBA0 AAD50DAC8B280E4D EFC66E699E1A81211 B2BA8B554D6481BB2 B41DD672EDDA	Asistencia de viva voz C68D103551F6C986FF 07A29EA489C8ABE498 6E7F609E715D41165B C622E6A8FBA0AAD50 DAC8B280E4DEF66E 699E1A81211B2BA8B5 54D6481BB2B41DD672 EDDA



**CÁMARA DE
DIPUTADOS**
LXV LEGISLATURA

**SECRETARIA GENERAL
REPORTE PRELIMINAR DE ASISTENCIA**

Comisión de Bienestar.

2da Reunión Extraordinaria Comisión de Bienestar







Legislatura LXV

Periodo Ordinario

Número:1

viernes, 5 de noviembre de 2021

NÚMERO DE SESION	1
DIPUTADOS	Integrante

	Asistencia Inicial	Asistencia Final
 Kevin Angelo Aguilar Piña	Asistencia por sistema 87627223ED31CC48F 0163A9236400A6544 D0AB5E12F2BF71233 53881A46D8FE497FE 651C5F0D345E298B3 75A5F31938612C4F7 74825C5B1B9F313B8 1BFBD67AA	Asistencia por sistema 87627223ED31CC48F0 163A9236400A6544D0 AB5E12F2BF71233538 81A46D8FE497FE651C 5F0D345E298B375A5F 31938612C4F774825C 5B1B9F313B81BFBD67 AA
 Leonor Coutiño Gutiérrez	Asistencia por sistema FEDF5382EEEE7F7174 F83D9524CBBBF9113 59FA23304D6120770 3453D613A309E8AB1 CDE6AAEBEC57E5E5 1C78A0B76F90B7635 76D7DDD2A25C8F7F 9848E632CD3	Asistencia por sistema FEDF5382EEEE7F7174F 83D9524CBBBF911359 FA23304D61207703453 D613A309E8AB1CDE6 AAEBEC57E5E51C78A 0B76F90B763576D7DD D2A25C8F7F9848E632 CD3
 Miguel Sámano Peralta	Asistencia por sistema ABDEB58E66178784B 171D606D80223DC78 A18D45D127A152831 9D40DCC2FAE7F978 34388F2729FBCE033 5F955104A45CD734D F2806B2A1A99509DA F72D8FA3E2	Asistencia por sistema ABDEB58E66178784B1 71D606D80223DC78A1 8D45D127A1528319D4 0DCC2FAE7F97834388 F2729FBCE0335F9551 04A45CD734DF2806B2 A1A99509DAF72D8FA3 E2
 Nelida Ivonne Sabrina Díaz Tejada	Asistencia por sistema B836B956662FF2A02 B9331245954E49982 B95A4D996B30123A2 1FD65F4C43949BAA1 EF1123CE0DFBE412 3E606BD7D74975444 2BFDAD005AE821687 766F2430A6	Asistencia por sistema B836B956662FF2A02B 9331245954E49982B95 A4D996B30123A21FD6 5F4C43949BAA1EF112 3CE0DFBE4123E606B D7D749754442BFDAD 005AE821687766F2430 A6
 Noemi Salazar López	Asistencia por sistema F0B8C0A9F189D29E8 4DE1C4848A073679D 92082742247B780417 E429F5D4E20D1503C 7BE95AA6646F78241 E40AC9BEA37C44BB 10AB5A4765F2D572F 7B468A0C8	Asistencia por sistema F0B8C0A9F189D29E84 DE1C4848A073679D92 082742247B780417E42 9F5D4E20D1503C7BE9 5AA6646F78241E40AC 9BEA37C44BB10AB5A 4765F2D572F7B468A0 C8
 Olegaria Carrasco Macías	Asistencia por sistema 00D0375686E960A54 8F592C3F999C979A9 9164AF9A21315764F DC3B2DD345CEFF19 BD713B471E5FC9FC D4B545D454DB37A90 75600B20D2D9E8F3F 7416527FE5F	Asistencia por sistema 00D0375686E960A548 F592C3F999C979A991 64AF9A21315764FDC3 B2DD345CEFF19BD71 3B471E5FC9FCD4B54 5D454DB37A9075600B 20D2D9E8F3F7416527 FE5F



CÁMARA DE
DIPUTADOS
LXV LEGISLATURA

SECRETARIA GENERAL
REPORTE PRELIMINAR DE ASISTENCIA

Comisión de Bienestar.





2da Reunión Extraordinaria Comisión de Bienestar

Legislatura LXV

Periodo Ordinario

Número:1

viernes, 5 de noviembre de 2021

NÚMERO DE SESION		1	
DIPUTADOS		Secretaría	
		Asistencia Inicial	Asistencia Final
	Pedro David Ortega Fonseca	Asistencia por sistema A010F7354272123918 F9D27FE5B3ABFDBD 52CC5736A6802BF5E 0934006DC84AA0C40 6C9E945BAD16C6E1 33F01D06CB88B0E0 C6F2FDDBCDF23CA0 F12872916600	Asistencia por sistema A010F7354272123918F 9D27FE5B3ABFDBD52 CC5736A6802BF5E093 4006DC84AA0C406C9 E945BAD16C6E133F01 D06CB88B0E0C6F2FD DBCDF23CA0F128729 16600
	Rodrigo Fuentes Ávila	Asistencia de viva voz 4DCE5B8C904807B4 CBBE03522CF1E9BC D9EB940E38175CEE FCE88D0AE8C6E59A EB06CCDBC3B9B86C 3CAFA288EF3C6AD7 17FDE70B1D1EF0154 B518D577E755F56	Asistencia de viva voz 4DCE5B8C904807B4C BBE03522CF1E9BCD9 EB940E38175CEEFCE 88D0AE8C6E59AEB06 CCDBC3B9B86C3CAF A288EF3C6AD717FDE 70B1D1EF0154B518D5 77E755F56
	Sonia Murillo Manriquez	Asistencia por sistema EE3A41FA14D44C078 8B140E5E18AE3D508 738D20F99F798D575 3247B56967395AAB5 0E5A2168CD3FF9B80 67B84D1F35E2FC664 008DE8529BEE827F4 A3D92B199	Asistencia por sistema EE3A41FA14D44C0788 B140E5E18AE3D50873 8D20F99F798D575324 7B56967395AAB50E5A 2168CD3FF9B8067B84 D1F35E2FC664008DE8 529BEE827F4A3D92B1 99
	Veronica Collado Crisolia	Asistencia de viva voz 17D4740E1450A04B0 69AE9AA079F1C34C EA02AB6475AEFE113 A1496D82B88A15C74 F8F0C2921396097D3 48AE14566E3F0361E A7E3B8BAD61A1F72 DE7321AA3EF	Asistencia de viva voz 17D4740E1450A04B06 9AE9AA079F1C34CEA 02AB6475AEFE113A14 96D82B88A15C74F8F0 C2921396097D348AE1 4566E3F0361EA7E3B8 BAD61A1F72DE7321A A3EF
	Víctor Gabriel Varela López	Asistencia de viva voz 7AF43F4FC8A2E085F 3FA0E6FD6479A1536 CBF13C70FA328358E C7D25850C7EB943A B6BBAE6A4533CD4B 80FA71EBBB8CE74E E0F9CDBB0C33B4E6 86F01CCC9DECO	Asistencia de viva voz 7AF43F4FC8A2E085F3 FA0E6FD6479A1536CB F13C70FA328358EC7D 25850C7EB943AB6BB AE6A4533CD4B80FA7 1EBBB8CE74EE0F9CD BB0C33B4E686F01CC C9DECO
		Total	34

2da Reunión Extraordinaria Comisión de Bienestar
LXIV
Ordinario.






Número de sesion:1

5 de noviembre de 2021

Reporte Votacion Por Tema

NOMBRE TEMA 2. Aprobación de la Opinión Respecto a Zonas de Atención Prioritaria propuestas por la Secretaria de Bienestar (SEBIEN)

INTEGRANTES Comisión de Bienestar.

Diputado	Posicion	Firma
 Alfredo Vázquez Vázquez	A favor	B37F873FA21BFD40EDB978076678B 532446C80867107616E8FFF253882A 7C572478F6CBD28B7C1D0F84D6319 AD4EA346550BC7F6F791ACB831657 1F83735AF7A
 Alma Anahí González Hernández	A favor	FF605D3B4BEBF5A1D76BF2A8CEAB 5D1AA70C34F87CC50D86D92B426A2 6E2E3525A896BBA0A890C23AC4EEF 29328A6031EA17A829C946666CBC8 2DEDC0DACB596
 Amalia Dolores García Medina	Ausentes	A30F6EA77DDD13D8C3D9D44C72F2 D86043EFA50F70F989959E1695CB 2AEF23E67B3CEE671644486170002 C0FDA413447D8D0A5D54055CFE89 C301F48E2687EB
 Ana Karina Rojo Pimentel	A favor	83168F8C7AF7BE0797E2317BE3A25 96590F22E03064DEE148791562C28F 6254AC095CBA33577A550387F6BA9 BA39BF8D35577BE965BADE22D360 CA56B96B9D0E
 Ana Laura Bernal Camarena	A favor	B79374ABC457C0A92DF02AE9D5545 E64D9B4C7E2DCD47129D485B134C 313AE86FEB42969793A74E4F0EC04 6B73AD5AF5A228CEB75214A43C98F AB2ED6B3322CA

2da Reunión Extraordinaria Comisión de Bienestar
LXIV
Ordinario

Número de sesion:1

5 de noviembre de 2021

NOMBRE TEMA 2. Aprobación de la Opinión Respecto a Zonas de Atención Prioritaria propuestas por la Secretaría de Bienestar (SEBIEN)

INTEGRANTES Comisión de Bienestar.



Ana María Esquivel Arrona

En contra

6A2B742CC4C9205DB1A532ED9A198
A700C7A743B985AF52401BFBF5BA5
61C581F89761EC2F8E93B475E7731F
C0D81A6FB33E47CE3B718F454F386
7E56C241800



Ana Teresa Aranda Orozco

En contra

7C71CD1D6267CEDD1CCD1323841E
B146A33E2D9A66FA6AAE292B30544
BE2871E56A2BF578E25ABA535E14C
46783640CC1571CBA94CCF3E58248
DD2CB879DCB2D



Angélica Peña Martínez

A favor

44D69F14C34C8B37C9A67815C6195
C3E4F08C1656170AB820415E5859E0
FA461088124ECCD55EC7136748654
107D36D3642C12F0EECF81067F535
201F213D3E4



Armando Reyes Ledesma

Ausentes

6334AA42D75C4155473E3378252204
815C0920BB696F07174D0B8A6EAE5
E03EE8CC839ED4B7F2DF9F2BE47F
7FFFC27418B74673A368AE796D587
EF37D4DD000D



Berenice Juárez Navarrete

En contra

75B88D1DFC0A49DA944BA80237CB
914E432663453C7D3AED32FBEDFF5
5154392B416788E3E4E6BA9779D029
43676E984ED85102F1DA63922CBC7
B8931814D47B



Claudia Gabriela Olvera Higuera

A favor

30290A12F6719887F90CF41F82B95A
08D70BED1D099A41720F35E05E95D
8092D900010F5D142FDA65B7EAA8
444C5521AF63417F70F544AB1C2B9
B8BE69469CC

2da Reunión Extraordinaria Comisión de Bienestar
LXIV
Ordinario

Número de sesion:1

5 de noviembre de 2021

NOMBRE TEMA 2. Aprobación de la Opinión Respecto a Zonas de Atención Prioritaria propuestas por la Secretaría de Bienestar (SEBIEN)

INTEGRANTES Comisión de Bienestar.



Daniela Soraya Álvarez Hernández

En contra

B216D70197B69721C90B38FF59040D
F189E30D28E9A9E358F4B092DEF75
C531D4DE079F6CF5DEA36AA2E632
A1091766EAD7D3812903D9C45B7CF
71B0857C7CE4



Erika de los Ángeles Díaz Villalón

En contra

64C60054BDD5885662FB8604C0A7A
56C68978B3798E33E40639E779E189
EF1CD5D2CA5CA71C54E31BE56368
DC76E7E43B17A338A6EDA7095733B
6C40872A0E98



Francisco Javier Borrego Adame

A favor

117B150A9247E740574EFC317DA4A
B2190B7C612F35930D7733B3012EC
E0C7E2D0A61783AEA422FDBE960C
E49A97EF48015B770084CDAAB0D70
87DECABCB73A1



Frinné Azuara Yarzabal

A favor

BCFC3888C5E0B6BBED5AEE561657
C612723F978304604B44ACB3A99B94
B5FE46122F6997634DEC7525D83F
0E471B56CC785859F237FA6893603C
557242FD18B



Héctor Chávez Ruiz

A favor

BEAD00120D1BAF967264CDDEEA17
62287C3DBF457297F602C4ED82E0E
5E2E866CA7A4722363D406C46F5F4
9C8CD2AA9A4C7D5D711CBB498E9E
B4D26327DF60F5



Héctor Saúl Téllez Hernández

En contra

81ED740A9ABBA23403651903CA18F
B1D53D7BD102CC7AF9727A5BDE06
AAE947DDC00DFB6E56C990F35CF2
F5087D1C61085CCBF74C9F083DF30
EC4F3A08F6AB72

2da Reunión Extraordinaria Comisión de Bienestar
LXIV
Ordinario

Número de sesion:1

5 de noviembre de 2021

NOMBRE TEMA 2. Aprobación de la Opinión Respecto a Zonas de Atención Prioritaria propuestas por la Secretaría de Bienestar (SEBIEN)

INTEGRANTES Comisión de Bienestar.



Javier Huerta Jurado

A favor

9CD2B19544445304FC9C43AD5A053
CD492CADD237A1940C16827B34922
F6ED5B817E5FA24054CFF020926A3
C02E5B183F12EABE0C79558FCC67
EBA157160F085



Kevin Angelo Aguilar Piña

A favor

0133E89BF35E1DFE4128E3F20F63F
B7863D34A77A6FC8DCFB2325969D8
EB4E6CE83AEE02DB5AEC27808777
7F0F4B2F10CB28F382C86318AE8E2
CCABE00EDCDB3



Leonor Coutiño Gutiérrez

A favor

912F78BEA36A94DF980B57C55C0E3
48EB5D3552B1A224C15155D809776
EDA145F8DD13F6B94DC84284606D4
FAD15C51298D197D8920E43ED1AF
C7DD738D3F8B5



Marco Antonio Natale Gutiérrez

A favor

DF997B0DBC99836B2D0BD13FB0231
E6980A64B231F8CEA5D2086B399FA
721EB6F065C7F9C9F33513257925B6
16F731F89B034AEA3A38F6487BBC2
71F953956F8



María Asención Álvarez Solís

A favor

2C3AD2E0BDBCFC3E46DD1E873727
0D06B9B67756E50F279563C258BE81
3B01E88E17B61C1CFBF4C0E5DCE1
13BD6FC5FDA731B6DF2BF87084A3
D7B8537C13B027



Miguel Sámano Peralta

A favor

6D68E9EEAA778547A7DA2E473846B
58EC36199728D3A16443A5BA81B58
375D491884EBF8FFE6B5ACD17F6AA
8C4FC1B401350B67984A69563BAE4
9C82C6CB4DFD

2da Reunión Extraordinaria Comisión de Bienestar
LXIV
 Ordinario

Número de sesion:1

5 de noviembre de 2021

NOMBRE TEMA 2. Aprobación de la Opinión Respecto a Zonas de Atención Prioritaria propuestas por la Secretaria de Bienestar (SEBIEN)

INTEGRANTES Comisión de Bienestar.



Nelida Ivonne Sabrina Díaz Tejeda

A favor

06BF5CFB002018415DDE7660153FD
BDF26158611F1A4A10F44DFB2D003
1F7C0EE6DCBCCFEF8C6261E19D0D
5402163E3DA5C5F1CAD1B41FDBDA
F6026BEE3135A5



Noemi Salazar López

A favor

7E15E51B825BE43B2A0E6DFCEA427
4929C8010B0FCC1ADBC497FBA0CF
AE3E55F176816AE2E4532A62A1B0C
EEB91F3D3188C4A0BC9D48C685775
7BD6C4A3927C0



Olegaria Carrazco Macías

A favor

8A54D864CBA96A589190B1B4AC394
5D553869BD29BC8803D1F9E63A062
942EB5E633061E4E169A57FD464AC
5F6E9EEF508D411B240E6209A40E9
C81D23B8ECCD



Otoniel García Montiel

A favor

BE721CF6AA93CE9D6A99CAE019AB
0968D16C615C54EB9D8B48ACD65D
2A041229003A80A8A60B1208DE38C
7E80888AB189F70F1F8CB66AA3615
3712D1E9E1366F



Pablo Amílcar Sandoval Ballesteros

A favor

600D912B4A111884FBF341935E9D15
A0EC3A6E932DA29226C22C105A4D6
DABA4851801C48419F788ADF9BA9D
F08899C803172B6E37B5E2421E6CE
907E217F342



Pedro David Ortega Fonseca

A favor

A38667A51E6F8745B77F4FD14C18E
39DFA90E46A940B4CF306CE5B183A
A28536652471BA473D62259E92FB66
3676865E3413A3B848294FC8BEDDC
1FC43FC1D3F

2da Reunión Extraordinaria Comisión de Bienestar
LXIV
 Ordinario

Número de sesion:1

5 de noviembre de 2021

NOMBRE TEMA 2. Aprobación de la Opinión Respecto a Zonas de Atención Prioritaria propuestas por la Secretaria de Bienestar (SEBIEN)

INTEGRANTES Comisión de Bienestar.



Rocio Natalí Barrera Puc

A favor

C8207A805BC0F2CAC52518D13F0C1
A75A2887736A30A5C8AAA01F44163
F8899AC07FEE63ADA3DEE7285E419
37CB1E883F1A309953F2C42AD164E
B56BC014F69A



Rodrigo Fuentes Ávila

A favor

55E3FC51356C10D49C3F3C70A0431
A6907E5B4EFB0A0EA66F2B1D6F1FB
8669B9741AC50F39083D65774F86AE
EF0449993237017F3CAD8168C1C91
23FC3F5993B



Sonia Murillo Manriquez

En contra

A0339E9B40CF23F5F93967DE729433
52D9303E6280F595945B50174E98AB
6FACA27C252B9FE1101D2689C3981
A7A12CDF33E1ED1A4DD12CBA48E2
C2348EFF022



Veronica Collado Crisolia

A favor

398611D521CE4BC28798C24C09483
F959C1502F08CF9660D0C151250617
10F5FF35B1723E287976C4EDBE85B
DFF9B77A6EBE5AFD5187179631258
B5768C989BC



Víctor Gabriel Varela López

A favor

86431D2474ACD96E4791D426BFA8C
7DB5075D2BDD6EE9ECC5BC08F95
C522AB10BC2221AE72ED34C42C080
1749842B79E019CF5F786593B0086A
C1D7465FA50E

Total 34



CÁMARA DE
DIPUTADOS
LXV LEGISLATURA
LXV LEGISLATURA

Secretario de Servicios Parlamentarios: Hugo Christian Rosas de León; **Director General de Crónica y Gaceta Parlamentaria:** Gilberto Becerril Olivares; **Directora del Diario de los Debates:** Eugenia García Gómez; **Jefe del Departamento de Producción del Diario de los Debates:** Oscar Orozco López. Apoyo Documental: **Dirección General de Proceso Legislativo,** José de Jesús Vargas, director. Oficinas de la Dirección del Diario de los Debates de la Cámara de Diputados del Congreso de la Unión: Palacio Legislativo, avenida Congreso de la Unión 66, edificio E, cuarto nivel, colonia El Parque, delegación Venustiano Carranza, CP 15969. Teléfonos: 5036-0000, extensiones 54039 y 54044. **Página electrónica:** <http://cronica.diputados.gob.mx>